



ORTSVERZEICHNIS

Vorarlberg

Herausgegeben von STATISTIK AUSTRIA



Wien 2004

Auskünfte

Für schriftliche oder telefonische Anfragen steht Ihnen in der Statistik Austria der Allgemeine Auskunftsdienst unter der Adresse

Guglgasse 13
1110 Wien
Tel.: +43 (1) 711 28-7070
e-mail: info@statistik.gv.at
Fax: +43 (1) 715 68 28

zur Verfügung.

Herausgeber und Hersteller

STATISTIK AUSTRIA
Bundesanstalt Statistik Österreich
1110 Wien
Guglgasse 13

Für den Inhalt verantwortlich

ADir. Peter Zeiszig
Tel.: +43 (1) 711 28-7393
e-mail: peter.zeiszig@statistik.gv.at
und
ADir. Renate Isamberth
Tel.: +43 (1) 711 28-7392
e-mail: renate.isamberth@statistik.gv.at

Umschlagfoto

Sygma – B. Annebicque
Archiv Vorarlberg Tourismus

Kommissionsverlag

Verlag Österreich GmbH
1070 Wien
Kandlgasse 21
Tel.: +43 (1) 610 77-315
e-mail: order@verlagoesterreich.at

ISBN 3-902452-47-1

Das Produkt und die darin enthaltenen Daten sind urheberrechtlich geschützt. Alle Rechte sind der Statistik Österreich vorbehalten. Die Vervielfältigung und Verbreitung der Daten sowie deren kommerzielle Nutzung ist ohne deren vorherige schriftliche Zustimmung nicht gestattet. Weiters ist untersagt, die Daten ohne vorherige schriftliche Zustimmung der Statistik Österreich ins Internet zu stellen, und zwar auch bei unentgeltlicher Verbreitung. Eine zulässige Weiterverwendung ist jedenfalls nur mit korrekter Quellenangabe „STATISTIK AUSTRIA“ gestattet.

© STATISTIK AUSTRIA

Artikelnummer: 20-9426-01

Verkaufspreis Inland: € 40,00 (inkl. CD-ROM)

Wien 2004

Vorwort

Das Ortsverzeichnis von Österreich erscheint seit 1869 jeweils im Anschluss an Volkszählungen. Diese Publikation ist nicht nur nach Gemeinden sondern auch innerhalb jeder Gemeinde nach Ortschaften gegliedert. Zusätzlich angeführt sind alle Siedlungsnamen die im Bereich einer Ortschaft liegen. Eine Blattübersicht der Österreichischen Karte 1:50 000 und eine Gemeindegrenzkarte für das jeweilige Bundesland bilden den Anhang eines jeden der 9 Länderhefte. Die jedem Band beigelegte CD-ROM enthält zusätzlich zum Inhalt der Publikation das Gesamtregister mit allen Siedlungsnamen Österreichs. Statt dem bisher gedruckten Gesamtregisterband wird erstmalig ein Ortsverzeichnis von ganz Österreich samt allen Siedlungsnamen auf CD-ROM angeboten.

Ähnlich wie bei früheren Ortsverzeichnissen wurde auch diesmal die Siedlungsgliederung in Zusammenarbeit mit den Gemeinden festgelegt. Dabei wurde getrachtet, hinsichtlich des Namengutes eine möglichst weitgehende Übereinstimmung zwischen dem Ortsverzeichnis und der amtlichen Österreichischen Karte 1:50 000 des Bundesamtes für Eich- und Vermessungswesen zu erzielen.

Der Gebietsstand des vorliegenden Ortsverzeichnisses entspricht bezüglich der Politischen Bezirke, Gerichtsbezirke und Gemeinden jenem der Volkszählung vom 15. Mai 2001 und ist mit dem vom 1. Jänner 2001 identisch. Hingegen wurden Änderungen im Siedlungsbestand und bei Siedlungsnamen bis Redaktionsschluss vorgenommen.

Das Werk gibt für die Verwaltungseinheiten sowie für Ortschaften und Zählspengel die Zahl der Gebäude, Wohnungen, Haushalte, Einwohner, Nebenwohnsitzfälle (erstmalig), nichtlandwirtschaftlichen Arbeitsstätten sowie Land- und Forstwirtschaftlichen Betriebsstätten an. Die bis 1991 gebräuchlichen Ortschaftsbestandteile sind nur aufgelistet, es werden aber keine Daten mehr ausgewiesen.



Mag. Dr. Ewald Kutzenberger
Fachstatistischer Generaldirektor der STATISTIK AUSTRIA

Wien, im November 2004

INHALTSVERZEICHNIS

TEXTTEIL

Erläuterungen, Begriffe und Definitionen 11

TABELLENTEIL

Landesübersicht 24

Ortsverzeichnis, gegliedert nach Politischen Bezirken, Gerichtsbezirken und Gemeinden 29

ALPHABETISCHE VERZEICHNISSE

Politische Bezirke, Gerichtsbezirke und Gemeinden 85

Siedlungsnamen 89

ANHANG

Änderungsverzeichnis

Änderungen in der Verwaltungsgliederung vom 15.5.1991 – 1.1.2001 107

Änderungen in der Verwaltungsgliederung vom 2.1.2001 – 1.1.2004 108

Karten

Karte der Gemeindegrenzen 111

Österreichische Karte 1:50.000 im Bundesmeldenetz Blattschnitt 112

Österreichische Karte 1:50.000 im UTM Blattschnitt 113

Gliederung Österreichs in NUTS-Einheiten 116



Erläuterungen

Erläuterungen

1. Zum Systematischen Verzeichnis

Das Systematische Verzeichnis bildet das Kernstück des Ortsverzeichnisses. Es enthält sämtliche Siedlungsnamen des Bundeslandes.

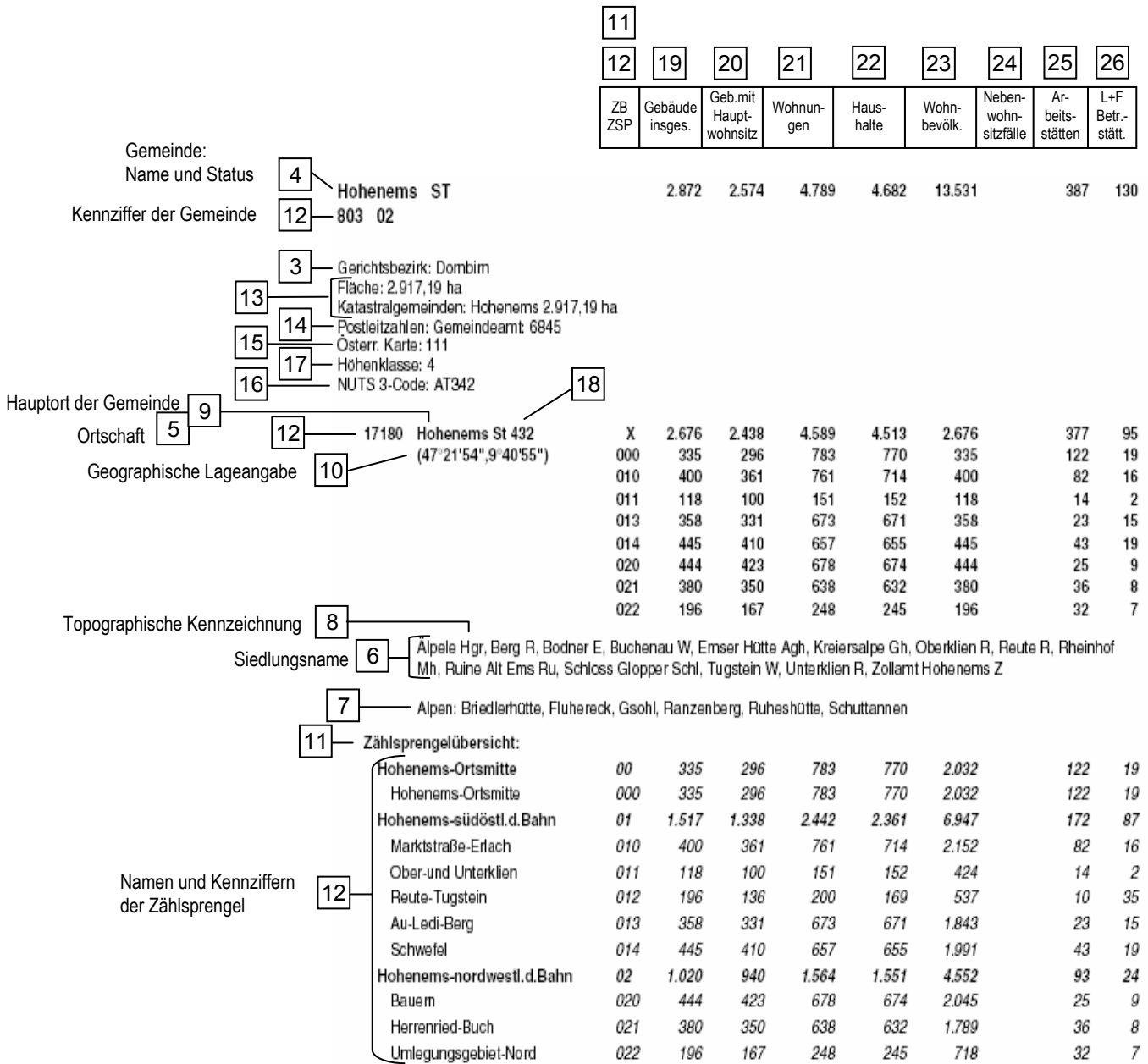
Die Schreibweisen der Gemeindenamen sind gesetzlich festgelegt, jene der Ortschaften nur in einzelnen Bundesländern.

Die nachstehend angeführten, aus dem Systematischen Verzeichnis entnommenen Beispiele demonstrieren dessen Aufbau. Die dabei verwendeten Begriffe sind mit Zahlen gekennzeichnet und werden unten näher erläutert.

Beispiel 1: Darstellung der Gesamtangaben eines Politischen Bezirkes und der dazugehörigen Gerichtsbezirke.

		11	12	19	20	21	22	23	24	25	26
		ZB ZSP	Gebäude insges.	Geb.mit Hauptwohnsitz	Wohnungen	Haushalte	Wohnbevölk.	Nebenwohnsitzfälle	Arbeitsstätten	L+F Betr.-stätt.	
Politischer Bezirk	2										
Kennziffer des Pol.Bez.	12										
		X	15.303	11.961	22.683	18.701	56.944		2.654	1.928	
Bludenz 801 Fläche: 128.751,76 ha											
	3										
		X	9.917	8.050	15.388	13.429	40.591		1.852	948	
Gerichtsbezirke: Bludenz 801 1 Gemeinden: Blons, Bludenz, Bludesch, Brand, Bürs, Bürserberg, Dalaas, Fontanella, Innerbraz, Klosterle, Lech, Ludesch, Nenzing, Nüziders, Raggal, Sankt Gerold, Sonntag, Thüringen, Thüringerberg Fläche: 72.433,44 ha											
		X	5.386	3.911	7.295	5.272	16.353		802	980	
Montafon 801 2 Gemeinden: Bartholomäberg, Gaschum, Lorüns, Sankt Anton im Montafon, Sankt Gallenkirch, Schruns, Silbertal, Stallehr, Tschagguns, Vandans Fläche: 56.318,32 ha											

Beispiel 2: Darstellung einer Gemeinde, die in Zählbezirke und Zählsprenkel untergliedert ist.



1 Städte mit eigenem Statut (abgekürzt SS):

Sind Gemeinden, welche außer der Gemeindeverwaltung auch die Agenden der Bezirksverwaltungsbehörden besorgen. Sie sind einem Politischen Bezirk gleichrangig. Statutarstädte existieren in allen Bundesländern mit Ausnahme von Vorarlberg.

2 Politische Bezirke bzw. Verwaltungsbezirke (abgekürzt PB):

Umfassen jeweils den Bereich aller Gemeinden, für die eine bestimmte Bezirkshauptmannschaft als Verwaltungsbehörde zuständig ist. Bei gleich- bzw. ähnlich lautenden Politischen Bezirken wurden – um Verwechslungen zu vermeiden – in Klammer die Zusätze „Stadt“ bzw. „Land“ angefügt. Diese Zusätze stellen jedoch keinen Bestandteil des offiziellen Namens dar.

Die 3-stellige Kennziffer des Politischen Bezirkes setzt sich zusammen aus einer Stelle für das Bundesland (1 für Burgenland, 2 für Kärnten, 3 für NÖ, 4 für OÖ, 5 für Salzburg, 6 für Steiermark, 7 für Tirol, 8 für Vorarlberg und 9 für Wien) plus 2-stelliger Laufnummer.

3 Gerichtsbezirke (abgekürzt GB):

Ein Gerichtsbezirk ist in der Regel Teil eines Politischen Bezirkes. In wenigen Fällen umfasst er mehrere Politische Bezirke. So bilden die Landeshauptstadt Eisenstadt (101 1), die Statutarstadt Rust (102 1) und der Politische Bezirk Eisenstadt-Umgebung (103 1) zusammen den Gerichtsbezirk Eisenstadt. Gleiches gilt für:

Ger.Bez.Villach	202 1, 207 1
Ger.Bez.Krems an der Donau	301 1, 313 2
Ger.Bez.Wiener Neustadt	304 1, 323 2

Außerdem gibt es Gerichtsbezirke, die sich aus Teilen von zwei Politischen Bezirken zusammensetzen. Es sind dies:

Ger.Bez.Klagenfurt	201 1, 204 2
Ger.Bez.Sankt Pölten	302 1, 319 3
Ger.Bez.Waidhofen an der Ybbs	303 1, 305 4
Ger.Bez.Steyr	402 1, 415 3
Ger.Bez.Wels	403 1, 418 2
Ger.Bez.Salzburg	501 1, 503 3
Ger.Bez.Graz	601 1, 606 2
Ger.Bez.Innsbruck	701 1, 703 2

Die Kennziffer des Gerichtsbezirkes setzt sich zusammen aus der 3-stelligen Kennziffer des Politischen Bezirkes plus einer einstelligen Laufnummer.

Um den Gesamtumfang des Gerichtsbezirkes zu bekommen, sind jene Gemeinden, die diesem Gerichtsbezirk zugehören, aber in anderen Politischen Bezirken liegen, hinzuzurechnen. Hinweise dazu stehen als Fußnote bei der Landesübersicht. Flächenangaben und statistische Daten beziehen sich aber jeweils nur auf den innerhalb des Politischen Bezirkes gelegenen Teil des Gerichtsbezirkes.

Ebenso wie bei den Politischen Bezirken gibt es auch bei den Gerichtsbezirken Klammerzusätze („Stadt“ bzw. „Land“), die nicht Bestandteil des offiziellen Namens sind - mit Ausnahme des Gerichtsbezirkes Hall (in Tirol).

4 Gemeinden (abgekürzt: Gem) und Status der Gemeinde:

Gemeinden sind die kleinsten autonomen Selbstverwaltungseinheiten. Innerhalb der Gemeinden gibt es voneinander jeweils unabhängige Unterteilungen:

- die Siedlungsgliederung in Ortschaften und andere Siedlungsnamen,
- die Katastralgemeinden und
- die Zählsprenkel (bei der Mehrzahl der Gemeinden).

Status: Der Status kennzeichnet die rechtliche Stellung der Gemeinde. Er wird im Ortsverzeichnis dadurch verdeutlicht, dass bei Statutarstädten hinter dem Namen „**SS**“, bei Städten „**ST**“, und bei Marktgemeinden „**M**“ steht. In allen übrigen Fällen ist keine Statusbezeichnung beigefügt.

5 Ortschaften (abgekürzt O):

Ursprünglich wurde unter dem Begriff „Ortschaft“ eine Gesamtheit von Häusern verstanden, die durch eine gemeinsame Konskriptionsnummerierung zusammengefasst war. Da dieses Nummerierungssystem jedoch nur mehr in einem Teil der Ortschaften besteht, weil es vielfach durch benannte Straßen mit Orientierungsnummern ersetzt wurde, kann die Gliederung einer Gemeinde in Ortschaften neben der Tradition auch auf anderen Gegebenheiten wie etwa räumliche Trennung, ehemalige Gemeinde und anderem beruhen.

Ortschaften sind nur im besiedelten Raum, nicht aber in Wald, Flur und Ödland abgrenzbar.

Der Begriff „**Ortschaft**“ ist in den meisten Bundesländern in den Gemeindeverordnungen verankert, wobei es für Auflassungen, Neueinführungen oder Namensänderungen von Ortschaften meist gesetzliche Regelungen gibt.

Er sagt aber nichts über die Struktur der Siedlung aus. Eine Ortschaft kann vielmehr jede Siedlungsform, ausgehend von geschlossenen Siedlungen wie Städten, Märkten, Dörfern und Weilern bis zur reinen Streusiedlung sowie alle möglichen Kombinationen dieser Siedlungsformen umfassen.

6 Siedlungsnamen:

In diesem Block sind die in den früheren Ortsverzeichnissen angeführten „Ortschaftsbestandteile“, „Sonstigen Siedlungsnamen“ und ehemaligen „Klammernamen“ zusammengefasst. Sie stellen die eigentlichen Siedlungen dar, wobei ihr topographischer Charakter durch die „Topographische Kennzeichnung“ (siehe Punkt 8) angegeben ist. Für Ortschaftsbestandteile gab es bis 1991 Daten aus der Großzählung. Da es aber aufgrund von geänderten Erhebungsmerkmalen nicht mehr möglich ist, für neue Adressen die Zuteilung zu einem Ortschaftsbestandteil zu erhalten, können für diese keine Daten aus der Großzählung 2001 angegeben werden.

7 Almen, Alpen, Berggüter und Vorsäßen:

sind im Anschluss an die Siedlungsnamen in einem gesonderten Block zusammengefasst. Ob die Bezeichnung „Alm“ oder „Alpe“ verwendet wird, hängt vom regionalen Sprachgebrauch ab, begrifflich handelt es sich um dasselbe.

8 Topographische Kennzeichnung:

Sie gibt den topographischen Charakter der Siedlung an (Dorf, Weiler, Rotte, Einöde, Einzelhaus usw.). Das topografische Kennzeichen, das neben dem Ortschaftsnamen steht, ist jenes des gleich lautenden Siedlungsnamens, während die Daten für die gesamte Ortschaft gelten.

Der Kürzungsschlüssel für die Topographische Kennzeichnung kann dem Abschnitt 5 dieser Erläuterungen entnommen werden.

9 Hauptort der Gemeinde:

Als Hauptort ist jene Ortschaft anzusehen, die infolge ihrer Anreicherung mit Geschäften, Gewerbe- und Dienstleistungsbetrieben, kirchlichen, kulturellen und Verwaltungseinrichtungen als Mittelpunkt der Gemeinde fungiert. Nicht immer ist dies der größte Ort oder jener, in dem sich das Gemeindeamt oder die Kirche befindet. Aus formalen Gründen ist bei jeder Gemeinde ein Hauptort ausgewiesen, obwohl es einige Gemeinden gibt, die keinen Hauptort erkennen lassen.

10 Geographische Lageangabe:

Sie steht immer beim Hauptort. Bei Gemeinden, die keinen Hauptort besitzen, weil dieser de facto in einer Nachbargemeinde liegt, steht die Lageangabe in Grad, Minuten und Sekunden beim „formalen (virtuellen) Hauptort“ (siehe Punkt 9), das ist jene Ortschaft, die dem in der Nachbargemeinde gelegenen Hauptort räumlich am nächsten liegt.

11 Zählsprenkel und Zählbezirke:

Zählsprenkel (abgekürzt ZSP): Die Zählsprenkel stellen in territorialer Hinsicht die kleinsten Einheiten dar, für welche über die Zahl der Gebäude, Wohnungen, Haushalte und die Wohnbevölkerung hinausgehende Strukturdaten aus den Großzählungen vorliegen. Nicht jede Gemeinde ist in Zählsprenkel unterteilt. Demnach unterscheidet man Zählsprenkelgemeinden und Nichtzählsprenkelgemeinden. Aus praktischen Gründen kann man Nichtzählsprenkelgemeinden aber auch als einen, mit der Gemeinde identischen Zählsprenkel betrachten, der im vorliegenden Ortsverzeichnis ebenso wie der erste Zählsprenkel einer Zählsprenkelgemeinde mit 000 bezeichnet wird. Nur in Wien beginnen die Zählsprenkel (Zählgebiete) mit 010.

Es gibt zwei Arten von Zählsprenkelgemeinden und zwar die „**Echten Zählsprenkelgemeinden**“ und die „**Vereinigungsgemeinden**“. Ihre Entstehungsgeschichte spiegelt auch die Motive für die Einführung statistischer Zählsprenkel wider.

Echte Zählsprenkelgemeinden: Sie verdanken ihre Entstehung dem Wunsch, hinsichtlich der Wohnbevölkerung einigermaßen vergleichbar große Erhebungs- und Auswertungseinheiten zu erhalten. Es wurden daher mit Blickrichtung auf die jeweils kommende Volkszählung alle Gemeinden mit voraussichtlich mehr als 2.000 Einwohnern in Zählsprenkel gegliedert, deren durchschnittliche Einwohnerzahl bei 1.000 Personen bei einer Bandbreite von 300 bis 2.000 liegen durfte. Unter Berücksichtigung dieses statistischen Kriteriums kamen bei der Zählsprenkelbildung sachliche Kriterien zur Anwendung. Es wurden innerhalb der Gemeinde jene Gebiete als Zählsprenkel herausgehoben, die hinsichtlich ihrer Struktur, Entwicklung und Funktion in sich möglichst homogen waren.

In Städten:

Zentren, Wohngebiete verschiedenen Baualters und Bebauungstyps, industriell-gewerbliche Gebiete, landwirtschaftliche Randgebiete, charakteristische Mengungsgebiete bzw. Gebiete nach ihrer verkehrsmäßigen oder topographischen Lage.

In ländlichen Räumen:

Hier wurden dichter verbaute Zentralsprenkel locker verbauten Umgebungssprenkeln gegenübergestellt oder, wenn nur eine geschlossen verbaute Siedlung vorhanden ist, der alte Ortskern den übrigen Teilen der Siedlung. Gemeinden mit homogener Siedlungsstruktur wurden an geeigneten Linien wie Eisenbahnen, Straßen, Wegen, Flüssen oder Katastralgemeindengrenzen unterteilt.

Vereinigungsgemeinden: Zur Erhaltung der Vergleichbarkeit von Territorialeinheiten über längere Zeiträume hinweg wurden alle 1961 oder später noch selbständig gewesenen Gemeinden, die mit anderen zu größeren Gemeinden vereinigt wurden, als Zählsprenkel dieser größeren Gemeinden ausgewiesen. Sinngemäß gilt dies auch für größere Grenzänderungen. Naturgemäß konnte hier auf die Einwohnerzahl nicht Rücksicht genommen werden. Durch Vereinigung von echten Zählsprenkelgemeinden mit anderen entstanden auch Mischgemeinden.

Die Zählsprenkel der Zählsprenkelgemeinden und die Nichtzählsprenkelgemeinden bilden zusammen die Ebene der **Zählsprenkeleinheiten**.

Die Zählsprenkel Wiens werden als Zählgebiete bezeichnet.

Zählbezirke bzw. Statistische Bezirke (abgekürzt ZB) sind den Zählsprenkeln übergeordnete Territorialeinheiten, die aus einem oder mehreren Zählsprenkeln bestehen und nicht immer ein geschlossenes Siedlungsgebiet bilden müssen. Man kann drei Gruppen von Zählbezirken unterscheiden:

- Mit den Gemeinden identische Zählbezirke, wenn diese in maximal 10 Zählsprenkel untergliedert sind;
- Hilfseinheiten bei der Bezifferung solcher Gemeinden, die durch Gebietsänderung entstanden sind und mehr als 10 Zählsprenkel ausweisen, wobei sich diese strukturell aber nicht unterscheiden;
- Echte Zählbezirke, die sich durch Struktur und Funktion voneinander abheben, d.h. ähnlich strukturierte Zählsprenkel zusammenfassen (z.B. Altstadtbereich, Wohngebiete), oder die gemeindeinterne Verwaltungseinheiten darstellen (z.B. Gemeindebezirke) bzw. gebräuchliche und fallweise schematische Untergliederungen von Gemeinden repräsentieren.

12 Kennziffern für die territorialen Gliederungen:

Das Kennziffernsystem für die territorialen Gliederungen der Statistik Austria ist wie folgt aufgebaut:

- Die Bundesländer sind mit 1 bis 9 durchnummeriert, auf der Ebene der Politischen Bezirke beginnt die Nummerierung mit 01. Die Gerichtsbezirke sind innerhalb der Politischen Bezirke von 1 bis n durchnummeriert.
- Für die Gemeinden erfolgte die Vergabe der Kennziffern nach der alphabetischen Reihung der Bundesländer, innerhalb dieser nach Politischen Bezirken, wobei die Statutarstädte den PB vorangestellt wurden und weiter nach Gemeinden.

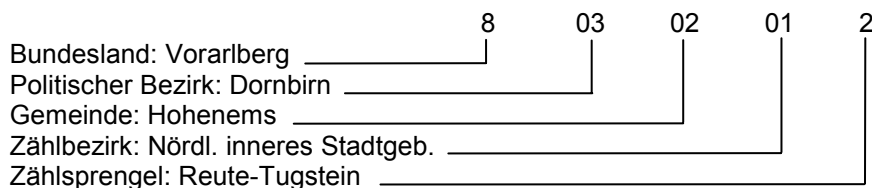
1. Stelle	Bundesland
2. und 3. Stelle	Statutarstadt oder Politischer Bezirk
4. und 5. Stelle	Gemeinde
6. und 7. Stelle	Zählbezirk
8. Stelle	Zählsprenkel

Da die Bezifferung im Jahre 1971 erfolgte, kommen durch seither eingetretene Änderungen in der Verwaltungsgliederung oder der Namen bzw. aus EDV-technischen Gründen in Einzelfällen Abweichungen der Kennziffer von der alphabetischen Reihenfolge der Namen vor.

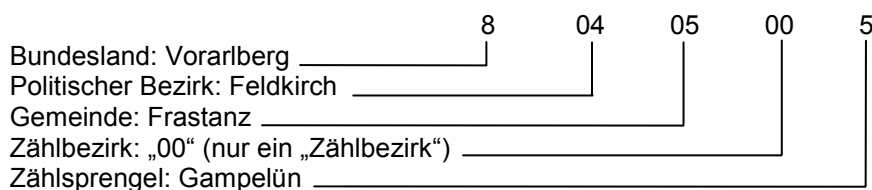
- Für die Zählbezirke beginnt die Nummerierung im Anschluss an die Gemeindekennziffer bei 00 und bei den Zählsprenkeln mit 0.

In allen Fällen wird innerhalb der nächsthöheren Territorialeinheit nummeriert. Wichtig ist, dass die Kennziffern der Statutarstädte und Politischen Bezirke dreistellig, jene der Gemeinden fünfstellig, die der Zählbezirke siebenstellig und jene der Zählsprenkel achtstellig sind. Zwei Beispiele mögen dies verdeutlichen:

Beispiel 1: Zählsprenkel 2 im Zählbezirk 01 der Stadtgemeinde Hohenems



Beispiel 2: Zählsprenkel 5 der Gemeinde Frastanz



- Für die Ortschaften wurde eine EDV-Kennziffer vergeben, die keinen regionalen Bezug haben, sondern innerhalb Österreichs durchnummeriert wurden. Sofern Ortschaften zur Gänze in einen Zählsprenkel fallen, steht die dreistellige Zählsprenkelkennziffer daneben, haben sie hingegen Anteil an mehreren Zählsprenkeln, so steht ein „X“.

13 Flächenangaben und Katastralgemeinden:

Das Ortsverzeichnis enthält für Bundesländer, Politische Bezirke, Gerichtsbezirke, Gemeinden und Katastralgemeinden Flächenangaben, die Unterlagen des Bundesamtes für Eich- und Vermessungsamtes entnommen sind.

Katastralgemeinden (abgekürzt KG): Sie stellen Untergliederungen der Bereiche der 41 Vermessungsämter dar. Alle Grundstücke sind innerhalb der Katastralgemeinden nummeriert. Grenzen von Politischen Gemeinden und Katastralgemeinden sollten einander grundsätzlich nicht schneiden, doch ergeben sich fallweise Ausnahmen, wenn Grenzänderungen vermessungstechnisch noch nicht aufgearbeitet sind.

Ein Zusammenhang zwischen Katastralgemeinden, Siedlungsgliederung und Zählsprenkeln besteht nicht. So können Katastralgemeinden mit einer Ortschaft identisch sein, mehrere Ortschaften oder Teile von Ortschaften umfassen bzw. umgekehrt. Gleiches gilt in Bezug auf die Zählsprenkel.

14 Postleitzahlen:

Das vorliegende Ortsverzeichnis enthält sowohl die Postleitzahl des jeweiligen Gemeindeamtes als auch alle in den Bereich der betreffenden Gemeinde fallenden Postleitzahlen. Ein Zusammenhang zwischen der Gliederung in Politische Gemeinden und Postbereiche besteht nicht. Im OVZ scheinen nur PLZ von **Zustellpostämtern** auf.

15 Österreichische Karte 1:50 000 (abgekürzt ÖK 50):

Es sind die Blattnummern jener Blätter angeführt, auf welchen die betroffene Gemeinde liegt. Eine Blattübersicht der insgesamt 213 Blätter bzw. der ab 2003 erscheinende Blattschnitt ist im Anhang enthalten. Zwischen Ortsverzeichnis und der ÖK 50 soll hinsichtlich Bestand und Schreibweise der Namen ein Gleichklang bestehen. Eine völlige Übereinstimmung ist allerdings nicht möglich, weil das Ortsverzeichnis nur alle zehn Jahre erscheint, die Blätter der ÖK aber in einem siebenjährigen Turnus revidiert werden. Überdies liegt es in der Natur der Karte, dass nur eine Auswahl von Namen darin enthalten sein kann, wenngleich die ÖK 50 einen hohen Prozentsatz aus dem Namensgut des Ortsverzeichnisses enthält.

16 NUTS 3 Region:

„NUTS“ ist die Abkürzung für „Nomenclature des unités territoriales statistiques“. Es handelt sich um eine hierarchisch aufgebaute, dreistufige territoriale Gliederung. Diese Systematik der Gebietseinheiten für die Statistik wurde vor mehr als 25 Jahren von Eurostat erarbeitet. Das Ziel bestand darin, die Aufgliederung der Gebietseinheiten zur Erstellung von Regionalstatistiken für die Europäische Union zu vereinheitlichen.

(Verordnung (EG) Nr. 1059/2003 des Europäischen Parlaments und des Rates vom 26. Mai 2003 über die Schaffung einer gemeinsamen Klassifikation der Gebietseinheiten für die Statistik (NUTS)). (Amtsblatt Nr. L 154 vom 21/06/2003).

Die Ebenen sind:

- NUTS 1 Regionen der Europäischen Gemeinschaft (West-, Ost-, Südösterreich)
- NUTS 2 Grundverwaltungseinheiten (Bundesländer)
- NUTS 3 Unterteilungen der Grundverwaltungseinheiten (35 Einheiten aus einem oder mehreren Politischen Bezirken)

Im Kopf jeder Gemeinde finden Sie den NUTS 3 Code, der angibt, zu welcher NUTS 3 Einheit die Gemeinde gehört, im Anhang eine Karte der NUTS-Gliederung Österreichs und eine Liste der NUTS 3 Einheiten.

17 Höhenklassen :

Das vorliegende Ortsverzeichnis enthält zweierlei Höhenangaben: Höhenklassen und Seehöhen. Jede Gemeinde wurde einer Höhenklasse zugeordnet, welche im Gemeindegkopfteil ausgewiesen ist. Entsprechend der nachstehenden Übersicht wurden 9 Höhenklassen verwendet:

Höhenklasse	Bereich in Metern
1	bis 200
2	201 – 300
3	301 – 400
4	401 – 500
5	501 – 600
6	601 – 800
7	801 – 1.000
8	1.001 – 1.200
9	1.201 und darüber

Definition und Feststellung der Höhenklasse:

Die Höhenklasse einer Gemeinde ist jene Höhenstufe, die vom **Dauersiedlungsraum** der Gemeinde tatsächlich eingenommen wird. Die Höhenklasse einer Gemeinde wurde nach folgenden Regeln bestimmt:

- wenn mehr als 50% der Dauersiedlungen in **einer** Höhenklasse lagen;

- wenn in der betreffenden Höhenklasse zwar weniger als 50% der Gebäude lagen, diese jedoch vorherrschte und weitere Kriterien, wie die Höhe des Hauptortes, Verteilung der Wohnbevölkerung auf die Höhenklassen, die topographische Lage oder der Vergleich mit Nachbargemeinden dafür sprachen;
- im Zweifelsfall wurde die Lage der Gebäude durch händische Bearbeitung mit Hilfe der ÖK 1:50.000 festgestellt.

18 Seehöhe:

Für Siedlungsnamen (Ortschaftsbestandteile), die 1991 mehr als 5% der Wohnbevölkerung der Gemeinde umfassten, wurden die aus der Österreichischen Karte entnommenen oder daraus interpolierten Seehöhen ausgewiesen. Interpolierte Seehöhen sind auf 10m, fallweise auf 5m gerundet und in Klammer gesetzt.

19 Gebäude insgesamt:

Diese Spalte gibt die Gesamtzahl der Gebäude pro Ortschaft an. Gebäude sind freistehende oder – bei zusammenhängender Bauweise – klar gegeneinander abgegrenzte Baulichkeiten, deren verbaute Fläche mindestens 20m² beträgt. Ein Stiegenhaus in einer Wohnhausanlage bzw. eine Fabrikhalle gelten demnach als eigene Gebäude. Landwirtschaftliche Wirtschaftsgebäude und freistehende Privatgaragen wurden nicht gezählt.

20 Gebäude mit Hauptwohnsitz:

Sind solche, in denen zum Zeitpunkt der Großzählung 2001 mindestens 1 Person mit Hauptwohnsitz gemeldet war.

21 Wohnungen:

Diese Spalte enthält die Zahl der Wohnungen. Als Wohnung gilt ein Raum oder gelten mehrere Räume mit Nebenräumen, die eine in sich geschlossene Einheit bilden und mindestens mit Küche oder Kochnische ausgestattet sind.

22 Haushalte:

Einen Haushalt bilden alle Personen, die in einer Wohnung oder einer vergleichbaren Unterkunft mit Hauptwohnsitz leben.

23 Wohnbevölkerung:

Zur Wohnbevölkerung zählen alle Personen, die am 15. Mai 2001, dem Stichtag der Volkszählung, in der Gemeinde ihren Hauptwohnsitz hatten.

24 Nebenwohnsitzfälle:

Diese Spalte gibt die Zahl der Nebenwohnsitzfälle an. Von Nebenwohnsitz-„Fällen“ wird gesprochen, weil eine Person auch an mehreren Orten mit Nebenwohnsitz gemeldet sein kann, während jede Person nur einen einzigen Hauptwohnsitz haben darf.

25 Arbeitsstätten:

Eine „nichtlandwirtschaftliche“ Arbeitsstätte ist eine Erhebungseinheit, die über Name bzw. Bezeichnung und Anschrift verfügt, auf Dauer eingerichtet und in der mindestens eine Person erwerbstätig ist.

26 Land- und Forstwirtschaftliche Betriebsstätten:

Diese Spalte enthält die Zahl der land- und forstwirtschaftlichen Betriebe aus dem Land- und Forstwirtschaftlichen Betriebsregister.

2. Zum Änderungsverzeichnis

Während im Systematischen Verzeichnis sämtliche, der Statistik Austria bekannt gegebenen Änderungen, die Ortschaften und andere Siedlungsnamen betreffen, eingearbeitet sind, scheinen im **Änderungsverzeichnis** einerseits die Änderungen seit der letzten Großzählung 1991 – 1.1. 2001, andererseits sämtliche vom 2.1. 2001 bis zum Redaktionsschluss in Kraft getretenen Namens-, Status- und Gebietsänderungen (diese nur dann, wenn sich auch die Wohnbevölkerung geändert hat) einschließlich ihrer gesetzlichen Grundlagen auf.

3. Zum Alphabetischen Verzeichnis

Das alphabetische Verzeichnis bildet den dritten Abschnitt des Ortsverzeichnisses.

Den ersten Teil bildet die „**Übersicht der Politischen Bezirke, Gerichtsbezirke und Gemeinden**“ samt deren Kennziffern, den zweiten Teil die „**Übersicht aller Siedlungsnamen**“.

Für diese gilt: Links stehen die Namen, rechts die Kennziffern jener Gemeinden, in welchen der jeweilige Siedlungsname vorkommt. Ein Stern (*) vor der Kennziffer bedeutet, dass bei diesem Siedlungsnamen statistische Angaben aus der Großzählung stehen. Scheint ein Name innerhalb einer Gemeinde mehrmals auf, so wird dies in Klammer angegeben.

Für die Alphabetisierung gelten folgende Regeln:

- Blanks und Sonderzeichen (Bindestrich) werden gleichgehalten und vor Buchstaben gereiht.
- Umlaute sind gleichrangig mit dem Selbstlaut, aus dem sie gebildet sind. Die Alphabetisierung erfolgt auf Grund des nachfolgenden Buchstaben.
 - Außerbergli
 - Äußere Ellmau
 - Außerfelden
- Das scharfe „ß“ wird wie „ss“ behandelt. Demgemäß erfolgt die Alphabetisierung auf Grund der nachfolgenden Buchstaben.
 - Strassbauern
 - Strassberghaus
 - Straßburg
 - Straßegg
 - Strassen
 - Straßnig
 - Strasswalchen
- Aufgrund der Bundeslandweise unterschiedlichen Handhabung des Namensbestandteils „Sankt“ wird in einigen Bundesländern „Sankt“ als „St.“ abgekürzt. Im alphabetischen Verzeichnis wurden alle Gemeinden, die mit „Sankt“ beginnen – egal, ob abgekürzt oder ausgeschrieben – unter „Sankt“ gereiht.

4. Zur Kartenübersicht „Österreichische Karte 1:50 000“ und zur „Karte der Gemeindegrenzen der Republik Österreich“

Kartenübersicht der Österreichischen Karte 1:50 000

Die Karten 1:50.000 werden vom Bundesamt für Eich- und Vermessungswesen herausgegeben. Die von der Statistik erzeugten **Karten der Statistischen Zählsprengel und der Siedlungseinheiten** verwenden den gleichen Blattschnitt und die gleiche Nummerierung. Für dicht verbaute Stadtkerne existieren Vergrößerungen auf 1:25.000.

Karte der Gemeindegrenzen der Republik Österreich

Diese Übersichtskarte beschränkt sich auf das im vorliegenden Heft behandelte Bundesland. Mit Hilfe der Kennziffern können Statutarstädte, Politische Bezirke und Gemeinden gefunden werden.

5. Kürzungsschlüssel für die Topographische Kennzeichnung und „Sonstige Kürzungen“

Es muss darauf verwiesen werden, dass nicht alle der angeführten Topographischen Kennzeichen und sonstigen Kürzungen im vorliegenden Band des Ortsverzeichnisses auftreten müssen.

Topographische Kennzeichnung

Agh = Alpengasthaus, -wirthaus, -hotel	R = Rotte (Geb. in lockerer Anordnung ohne Rücksicht auf die Zahl)
Alm = Alm, Sennhütte	Ru = Ruine
Alpe = Alpe, Alphütte	Sa = Sanatorium, Heilstätte, Kurhaus, Kurheim, Spital
B = Wohnbaracke(n), Barackenlager	Sä = Säge, Sägemühle, Sägewerk
Bd = Bad, Badeort	Sb = Seilbahn, Sessellift (einschl. aller techn. Anlagen)
Bgw = Bergwerk	Schh = Schutzhütte, Schutzhaus
Burg = Burg, Feste	Schih = Schihütte, Schiheim
Camp = Campingplatz	Schl = Schloss
D = Dorf (geschlossener Ort mit 10 oder mehr Gebäuden)	Sdlg = Siedlung, Kolonie
E = Einzelhof, Einzelhaus, Einöde, Einschicht (1 oder 2 benachbarte Gebäude, nicht jedoch Guts- oder Meierhöfe: siehe Mh)	Sgr = Sandgrube, Schottergrube
Fbk = Fabrik, Industrieanlage	St = Stadt (wenn keine Stadtteile angeführt sind)
Fhei = Ferienheim, Jugendheim, Jugendherberge, Erholungsheim (für Gesunde)	Stbr = Steinbruch
Gh = Gasthaus, Wirthaus	Stt = Stadtteil
Hgr = Häusergruppe	V = Vorsäße
Hot = Hotel, Motel, Pension	W = Weiler (3 bis 9 Gebäude in engerer Lage)
Indz = Industriezone	We = Wochenendhaus(siedlung), Sommerhaus (siedlung), Ferienhaus(siedlung)
Jh = Jagdhaus, Forsthaus, Hegerhaus	Wk = Werk: Anlage der Ver- oder Entsorgung (ausgenommen Kraftwerke – siehe Kwk) Heizwerk, Umspannwerk, Kläranlage, Müllverbrennungsanlage
Jhtt = Jagd-, Forst-, Holzknecht-, Waldaufseher-Hütte, Holzstube	Z = Zollwachhaus, -hütte, Gebäudegruppe, die der Zollabfertigung dient
Ki = Kirche, Kapelle, Bergkirche, Bergkapelle	Zgl = Ziegelei, Ziegelwerk, Ziegelofen, Ziegelgrube
Kl = Kloster, Stift	ZH = Zerstreute Häuser (Gebäude, die über ein großes Gebiet verstreut liegen ohne Rücksicht auf deren Anzahl)
Krwk = Kraftwerk (Anlage zur Stromerzeugung: Dampf-, Elektrizitäts-, Wasserkraftwerk)	
Ks = Kaserne, Militärlager	
M = Hauptort einer Marktgemeinde	
Mh = Meierhof, Gutshof	
Mü = Mühle, Hammerwerk	

Sonstige Kürzungen

ADV = Automationsunterstützte Daten-Verarbeitung	ÖK50 = Österreichische Karte 1:50 000
GB = Gerichtsbezirke	OVZ = Ortsverzeichnis
Gem = Gemeinde, Ortsgemeinde	PB = Politischer Bezirk
ha = Hektar	SS = Statutarstadt, Stadt mit eigenem Statut
KG = Katastralgemeinde	ST = Stadtgemeinde
M = Marktgemeinde	ZB = Zählbezirk, Statistischer Bezirk
O = Ortschaft	ZSP = Zählsprenkel; in Wien Zählgebiet



Landesübersicht

Landesübersicht

L a u f e n d e N r	Politischer Bezirk Gerichtsbezirk	Zahl der								
		Gerichts- bezirke	Ortsgemeinden		Zähl- sprengel- gemeinden 3)	Gemeinden mit echten Zählbezir- ken	Sprengel der Zählsprengel- gemeinden 4)	Nichtzähl- sprengel- gemeinden 3)	Einheiten auf Zähl- sprengel- ebene 4)	
			insge- samt	darunter						
				Markt- gemeinden						Stadt- gemeinden
1	2	3	4	5	6	7	8	9	10	

1	Bludenz	2	29	2	1	12	1	34	17	51
2	Bludenz	-	19	1	1	7	1	27	12	39
3	Montafon ¹⁾	-	10	1	-	5	-	7	5	12
4	Bregenz	2	40	4	1	14	1	62	26	88
5	Bezau	-	19	1	-	3	-	4	16	20
6	Bregenz	-	21	3	1	11	1	58	10	68
7	Dornbirn ²⁾	1	3	1	2	3	3	48	-	48
8	Feldkirch ²⁾	1	24	3	1	12	1	48	12	60
9	Landessumme	6	96	10	5	41	6	192	55	247

1) Der Sitz des Bezirksgerichtes befindet sich in der Marktgemeinde Schruns.

2) Zugleich Gerichtsbezirk

3) Die Summe der in Spalte 6 und 9 angeführten Gemeinden ergibt die in Spalte 3 angeführte Gesamtzahl der Ortsgemeinden.

4) Die Spalte 8 enthält die Gesamtzahl der Sprengel der Zählsprengelgemeinden (Spalte 6), das sind alle Gemeinden, die aus mindestens zwei Zählsprengel bestehen; die Spalte 10 enthält die Summe aus den in Spalte 8 angeführten Zählsprengeln und den Nichtzählsprengelgemeinden (Spalte 9); (man kann letztere so betrachten, als ob sie aus nur einem einzigen Zählsprengel bestünden). Da es sich streng genommen nicht nur um Zählsprengel handelt, ist es besser, von „Einheiten auf Zählsprengelzebene“ zu sprechen.

Landesübersicht

Zahl der		Fläche in ha	Gebäude		Wohnbevölkerung		Einwohner auf 1 km ²	L a u f e n d e N r ·
Ort- schaften	Katastral- gemeinden		2001	1991	2001	1991		
11	12	13	14	15	16	17	18	

63	29	128.751,76	17.685	15.303	60.471	56.944	47	1
48	19	72.433,44	11.390	9.917	43.522	40.591	60	2
15	10 ⁵⁾	56.318,32	6.295	5.386	16.949	16.353	30	3
50	44	86.333,46	29.674	25.597	121.123	115.500	140	4
27	21	58.852,85	9.188	8.184	26.044	25.167	44	5
23	23	27.480,61	20.486	17.413	95.079	90.333	346	6
4	5	17.236,66	17.864	15.357	75.901	72.750	440	7
36	29	27.825,98	24.013	19.574	93.600	86.278	336	8
153	107	260.147,86	89.236	75.831	351.095	331.472	135	9

5) Die Gemeinden Lorüns und Stallehr bilden zusammen die Katastralgemeinde Lorüns-Stallehr.

Ortsverzeichnis

Bludenz

Gemeindenname OKZ Ortschaftsname	ZB ZSP	Gebäude insges.	Geb.mit Haupt- wohnsitz	Wohnun- gen	Haus- halte	Wohn- bevölk.	Neben- wohnsitz- fälle	Ar- beits- stätten	L + F Betr.- stätten	
Vorarlberg										
8		89.236	74.935	148.591	134.646	351.095	12.367	17.975	8.648	
Fläche: 260.147,86 ha										
Bludenz										
801		17.685	13.805	26.775	22.649	60.471	3.730	3.105	2.247	
Fläche: 128.751,76 ha										
Gerichtsbezirke:										
Bludenz										
801 1		11.390	9.361	18.223	16.386	43.522	2.952	2.221	1.117	
Gemeinden: Blons, Bludenz, Bludesch, Brand, Bürs, Bürserberg, Dalaas, Fontanella, Innerbraz, Klösterle, Lech, Ludesch, Nenzing, Nüziders, Raggal, Sankt Gerold, Sonntag, Thüringen, Thüringerberg										
Fläche: 72.433,44 ha										
Montafon										
801 2		6.295	4.444	8.552	6.263	16.949	778	884	1.130	
Gemeinden: Bartholomäberg, Gaschurn, Lorüns, Sankt Anton im Montafon, Sankt Gallenkirch, Schruns, Silbertal, Stallehr, Tschagguns, Vandans										
Fläche: 56.318,32 ha										
Bartholomäberg										
801 01	X	877	594	1.142	754	2.233	65	56	217	
Gerichtsbezirk: Montafon										
Fläche: 2.728,44 ha										
Katastralgemeinden: Bartholomäberg 2.728,44 ha										
Postleitzahl: 6780										
Österr. Karte: 142										
Höhenklasse: 8										
NUTS 3-Code: AT341										
17060	Bartholomäberg R 1087	000	565	362	717	437	1.357	40	24	153
(47°05'32",9°54'31")										
Außer-Fritzentobel R (907), Daneu R, Dörfle R, Filters R (1110), Hölle R, Jetzmunt R, Lutt R, Marentes E, Montjola R (760), Rellseck Gh, Riederhof R, Worms E										
Alpen: Almein, Latons										
Vorsäßen: Geles, Graves, Küngs Maisäß, Relles, Sassella, Valleu, Verblei										
17062	Gantschier D 640	001	194	171	287	246	644	14	28	20
Außerböden R (620)										
17061	Innerberg ZH (1220)	000	118	61	138	71	232	11	4	44
Dälma R, Glän R										
Zählsprengelübersicht:										
	Bartholomäberg	000	683	423	855	508	1.589	51	28	197
	Gantschier	001	194	171	287	246	644	14	28	20

Bludenz

Gemeindename OKZ Ortschaftsname	ZB ZSP	Gebäude insges.	Geb.mit Haupt- wohnsitz	Wohnun- gen	Haus- halte	Wohn- bevölk.	Neben- wohnsitz- fälle	Ar- beits- stätten	L + F Betr.- stätten
---------------------------------------	-----------	--------------------	-------------------------------	----------------	----------------	------------------	------------------------------	--------------------------	----------------------------

Blons

801 02	000	123	81	136	99	335	1	14	43
---------------	------------	------------	-----------	------------	-----------	------------	----------	-----------	-----------

Gerichtsbezirk: Bludenz
 Fläche: 1.487,61 ha
 Katastralgemeinden: Blons 1.487,61 ha
 Postleitzahl: 6723
 Österr. Karte: 111, 112, 141, 142
 Höhenklasse: 7
 NUTS 3-Code: AT341

17063 Blons D 903 (47°13'24",9°50'00")	000	123	81	136	99	335	1	14	43
---	------------	------------	-----------	------------	-----------	------------	----------	-----------	-----------

Garsella E, Oberblons R (1120), Stutz R (825), Valentschina ZH (950), Walkenbach ZH (945)

Alpen: Hinterkamm, Hüggenalpe, Sentumalpe, Sera, Vorderkamm

Zählsprengelübersicht:

Blons	000	123	81	136	99	335	1	14	43
-------	-----	-----	----	-----	----	-----	---	----	----

Bludenz ST

801 03	X	2.546	2.239	5.944	5.717	13.701	475	614	119
---------------	----------	--------------	--------------	--------------	--------------	---------------	------------	------------	------------

Gerichtsbezirk: Bludenz
 Fläche: 2.996,89 ha
 Katastralgemeinden: Bludenz 2.996,89 ha
 Postleitzahlen: Gemeindeamt: 6700 weitere: 6751
 Österr. Karte: 141, 142
 Höhenklasse: 5
 NUTS 3-Code: AT341

17064 Ausserbraz D (720)	017	219	194	299	265	775	17	16	34
--------------------------	-----	-----	-----	-----	-----	-----	----	----	----

Altoffa Jhtt, Lötsch R

17065 Bings D	016	136	118	149	145	430	8	10	13
---------------	-----	-----	-----	-----	-----	-----	---	----	----

Unterbings R

17066 Bludenz Stt 588 (47°09'29",9°49'01")	X	1.829	1.599	4.741	4.559	10.584	395	555	37
	000	143	110	251	244	532	22	160	1
	001	125	108	369	349	771	38	98	4
	002	181	156	321	293	688	34	58	3
	003	153	145	404	386	870	51	26	4
	004	237	211	463	416	1.001	68	25	9
	005	140	121	259	249	676	16	25	2
	006	121	91	272	265	558	32	64	3
	010	143	134	530	516	1.113	25	11	3
	011	196	184	678	669	1.564	51	37	6
	013	222	189	419	408	1.095	24	34	2
	014	65	47	88	84	191	3	2	-
	019	103	103	687	680	1.525	31	15	-

Klarenbrunn Stt, Sankt Peter KI, Schloss Gayenhofen Schl

17067 Brunnenfeld Stt	015	107	90	357	363	933	10	21	6
-----------------------	-----	-----	----	-----	-----	-----	----	----	---

17068 Furkla	016	3	-	1	-	-	-	-	-
--------------	-----	---	---	---	---	---	---	---	---

Obere Furkla We

Bludenz

Gemeindenname OKZ Ortschaftsname	ZB ZSP	Gebäude insges.	Geb.mit Haupt- wohnsitz	Wohnun- gen	Haus- halte	Wohn- bevölk.	Neben- wohnsitz- fälle	Ar- beits- stätten	L + F Betr.- stätten
Vorsäßen: Untere Furkla									
17069 Gasünd R	016	5	2	2	2	3	-	-	1
17070 Grubs E	016	1	1	2	2	6	-	-	1
17071 Hintergastenz E	016	2	2	2	2	9	-	-	1
17072 Radin R	016	41	39	54	53	160	3	4	8
17073 Rungelin Stt	X	198	189	331	320	787	40	8	16
	012	195	186	326	315	774	40	8	16
	019	3	3	5	5	13	-	-	-

Halde Stt

17074 Sankt Leonhard R	016	5	5	6	6	14	2	-	2
------------------------	-----	---	---	---	---	----	---	---	---

Zählsprengelübersicht:

Inneres Stadtgebiet	00	1.100	942	2.339	2.202	5.096	261	456	26
Bludenz-Altstadt	000	143	110	251	244	532	22	160	1
Bludenz-Altstadt-Umg.-SW	001	125	108	369	349	771	38	98	4
Fohrenburg	002	181	156	321	293	688	34	58	3
Obdorfweg	003	153	145	404	386	870	51	26	4
Oberfeld	004	237	211	463	416	1.001	68	25	9
Austraße	005	140	121	259	249	676	16	25	2
Bludenz-Altstadt-Umg.-O	006	121	91	272	265	558	32	64	3
Äußeres Stadtgeb.u.Umg.	01	1.446	1.297	3.605	3.515	8.605	214	158	93
Südtiroler-Siedlung	010	143	134	530	516	1.113	25	11	3
Unterfeld	011	196	184	678	669	1.564	51	37	6
Rungelin mit Halde	012	195	186	326	315	774	40	8	16
Klarenbrunn	013	222	189	419	408	1.095	24	34	2
Mokry	014	65	47	88	84	191	3	2	-
Brunnenfeld	015	107	90	357	363	933	10	21	6
Bings mit Radin	016	193	167	216	210	622	13	14	26
Außerbraz	017	219	194	299	265	775	17	16	34
Beim Kreuz-Raiffeisenstr.	019	106	106	692	685	1.538	31	15	-

Bludesch

801 04	000	457	416	796	776	2.158	47	65	29
---------------	------------	------------	------------	------------	------------	--------------	-----------	-----------	-----------

Gerichtsbezirk: Bludenz
 Fläche: 757,43 ha
 Katastralgemeinden: Bludesch 757,43 ha
 Postleitzahl: 6719
 Österr. Karte: 141
 Höhenklasse: 5
 NUTS 3-Code: AT341

17075 Bludesch D 533 (47°11'54",9°44'33")	000	457	416	796	776	2.158	47	65	29
--	------------	------------	------------	------------	------------	--------------	-----------	-----------	-----------

Gais R 507, Jordan E, Landeskrankenhaus Gaisbühel Sa

Zählsprengelübersicht:

Bludesch	000	457	416	796	776	2.158	47	65	29
----------	-----	-----	-----	-----	-----	-------	----	----	----

Bludenz

Gemeindenname OKZ Ortschaftsname	ZB ZSP	Gebäude insges.	Geb.mit Haupt- wohnsitz	Wohnun- gen	Haus- halte	Wohn- bevölk.	Neben- wohnsitz- fälle	Ar- beits- stätten	L + F Betr.- stätten
--	-----------	--------------------	-------------------------------	----------------	----------------	------------------	------------------------------	--------------------------	----------------------------

Brand

801 05	000	234	171	284	264	709	35	59	56
---------------	------------	------------	------------	------------	------------	------------	-----------	-----------	-----------

Gerichtsbezirk: Bludenz
 Fläche: 4.019,16 ha
 Katastralgemeinden: Brand 4.019,16 ha
 Postleitzahl: 6708
 Österr. Karte: 141
 Höhenklasse: 8
 NUTS 3-Code: AT341

17076 Brand R 1037 (47°06'16",9°44'02")	000	234	171	284	264	709	35	59	56
--	------------	------------	------------	------------	------------	------------	-----------	-----------	-----------

Brügga R, Fluralpe Jhtt, Gada R, Galaverda R, Innertal R, Mannheimer Hütte Schh, Melkboden Agh, Mühledörfle R, Oberzalimhütte Schh, Palüdhütte Agh, Schattenlaganthütte Schh, Schedlerhof R, Studa R, Tschapina R

Alpen: Innerpalüd, Mittelzalim, Oberbrüggele, Obere-Schattenlagant, Obere-Sonnenlagant, Oberzalim, Unterbrüggele, Untere-Schattenlagant, Untere-Sonnenlagant, Unterzalim

Vorsäßen: Palüd-Maisäß

Zählsprengelübersicht:

Brand	000	234	171	284	264	709	35	59	56
-------	-----	-----	-----	-----	-----	-----	----	----	----

Bürs

801 06	X	742	675	1.258	1.187	3.115	116	171	32
---------------	----------	------------	------------	--------------	--------------	--------------	------------	------------	-----------

Gerichtsbezirk: Bludenz
 Fläche: 2.462,23 ha
 Katastralgemeinden: Bürs 2.462,23 ha
 Postleitzahl: 6706
 Österr. Karte: 141
 Höhenklasse: 5
 NUTS 3-Code: AT341

17077 Bürs D 570 (47°09'00",9°48'02")	X	742	675	1.258	1.187	3.115	116	171	32
	000	389	334	673	628	1.659	68	132	22
	001	353	341	585	559	1.456	48	39	10

Außerfeld Sdlg, Sarotlahütte Schh, Schloss Rosenegg Schl

Alpen: Nonnenalpe, Ochsenälpele

Vorsäßen: Klostermaisäß, Stachelhof

Zählsprengelübersicht:

Dorfzentrum-Innerfeld	000	389	334	673	628	1.659	68	132	22
Außerfeld	001	353	341	585	559	1.456	48	39	10

Bludenz

Gemeindenname OKZ Ortschaftsname	ZB ZSP	Gebäude insges.	Geb.mit Haupt- wohnsitz	Wohnun- gen	Haus- halte	Wohn- bevölk.	Neben- wohnsitz- fälle	Ar- beits- stätten	L + F Betr.- stätten
--	-----------	--------------------	-------------------------------	----------------	----------------	------------------	------------------------------	--------------------------	----------------------------

Bürserberg

801 07	000	268	151	363	201	544	17	30	40
---------------	------------	------------	------------	------------	------------	------------	-----------	-----------	-----------

Gerichtsbezirk: Bludenz
 Fläche: 1.373,39 ha
 Katastralgemeinden: Bürserberg 1.373,39 ha
 Postleitzahl: 6707
 Österr. Karte: 141
 Höhenklasse: 7
 NUTS 3-Code: AT341

17078 Bürserberg ZH 871 (47°08'45",9°46'41")	000	268	151	363	201	544	17	30	40
---	------------	------------	------------	------------	------------	------------	-----------	-----------	-----------

Alpila Agh, Außerberg R, Baumgarten R, Berghaus Tschengla Agh, Boden R, Dunza R, Matin D, Schillerkopf Agh, Schwabenhaus Schh, Tschapina R, Tschengla R, Zwischenbäch R

Alpen: Burtscha, Klampera, Maisäß, Rona Alpe

Zählsprengelübersicht:

Bürserberg	000	268	151	363	201	544	17	30	40
------------	-----	-----	-----	-----	-----	-----	----	----	----

Dalaas

801 08	X	522	398	720	552	1.549	105	72	128
---------------	----------	------------	------------	------------	------------	--------------	------------	-----------	------------

Gerichtsbezirk: Bludenz
 Fläche: 9.430,26 ha
 Katastralgemeinden: Dalaas 9.430,26 ha
 Postleitzahl: 6752
 Österr. Karte: 142, 143
 Höhenklasse: 7
 NUTS 3-Code: AT341

17079 Dalaas R (835) (47°07'24",9°59'55")	000	307	232	415	330	912	64	38	85
--	------------	------------	------------	------------	------------	------------	-----------	-----------	-----------

Äußerer Winkel R, Erlenau R, Freiburger Hütte Schh, Gaues W, Hintergant R, Mason R, Müß R, Mustrin Jhtt, Obermarias R, Poller R, Röcken Sdlg, Schützhütte Jhtt, Untermarias R

Alpen: Brazer Stein, Dalaaser Staffel, Formarin, Rauher Staffel, Tannläger

Vorsäßen: Tönner

17080 Wald am Arlberg R (963)	001	215	166	305	222	637	41	34	43
-------------------------------	-----	-----	-----	-----	-----	-----	----	----	----

Außerwald R, Bündthütte Jhtt, Ditteshütte Schh, Götschlig W, Innerwald R, Kraftwerk Spullersee Krwk, Ravensburger Hütte Schh

Alpen: Brazer Staffel, Stierloch

Zählsprengelübersicht:

Dalaas	000	307	232	415	330	912	64	38	85
Wald	001	215	166	305	222	637	41	34	43

Bludenz

Gemeindenname OKZ Ortschaftsname	ZB ZSP	Gebäude insges.	Geb.mit Haupt- wohnsitz	Wohnun- gen	Haus- halte	Wohn- bevölk.	Neben- wohnsitz- fälle	Ar- beits- stätten	L + F Betr.- stätten
---------------------------------------	-----------	--------------------	-------------------------------	----------------	----------------	------------------	------------------------------	--------------------------	----------------------------

Vorsäßen: Außer-Tafamuntmaisäß, Ganeumaisäß, Lifinar, Mittelmaisäß, Valschaviel

17086	Partenen R 1051	001	167	128	198	184	464	44	30	35
-------	-----------------	-----	-----	-----	-----	-----	-----	----	----	----

Bielerhöhe R, Gufelgut R, Heilbronner Hütte Schh, Innerbofa R, Klostertaler Hütte Schih, Loch R, Madlenerhaus Schh, Motta R, Obervermontwerk Krwk, Saarbrückner Hütte Schh, Vermontwerk Krwk, Wiesbadner Hütte Schh, Zeinisjoch R, Zeinisjochhaus Gh, Zollhütte Ochsental Z

Alpen: Obervallüla, Untervallüla, Verbella-Alpe

Vorsäßen: Außerganifer, Inner-Tafamuntmaisäß, Innerganifer

Zählsprengelübersicht:

Gaschurn	000	480	320	546	407	1.187	116	96	124
Partenen	001	167	128	198	184	464	44	30	35

Innerbraz

801 11	000	268	240	359	329	975	40	35	33
---------------	------------	------------	------------	------------	------------	------------	-----------	-----------	-----------

Gerichtsbezirk: Bludenz
 Fläche: 1.995,80 ha
 Katastralgemeinden: Innerbraz 1.995,80 ha
 Postleitzahl: 6751
 Österr. Karte: 142
 Höhenklasse: 6
 NUTS 3-Code: AT341

17087	Innerbraz R 708 (47°08'44",9°55'00")	000	268	240	359	329	975	40	35	33
-------	---	-----	-----	-----	-----	-----	-----	----	----	----

Bahnhof Hintergasse E, Delta-Kraftwerk Krwk, Gafreu W, Garatz R, Gatschief R, Gavril W, Jagdhaus Gavar Jh, Jagdhaus Mason Jh, Kraftwerk Braz Krwk, Mühleplatz R, Tobel R

Alpen: Heuberg

Vorsäßen: Gavar, Hintergant, Mason

Zählsprengelübersicht:

Innerbraz	000	268	240	359	329	975	40	35	33
-----------	-----	-----	-----	-----	-----	-----	----	----	----

Klösterle

801 12	X	281	195	341	280	767	99	92	47
---------------	----------	------------	------------	------------	------------	------------	-----------	-----------	-----------

Gerichtsbezirk: Bludenz
 Fläche: 6.230,95 ha
 Katastralgemeinden: Klösterle 6.230,95 ha
 Postleitzahlen: Gemeindeamt: 6754 weitere: 6762
 Österr. Karte: 142, 143
 Höhenklasse: 8
 NUTS 3-Code: AT341

17088	Klösterle D 1073 (47°07'55",10°05'33")	X	205	158	286	239	661	62	56	45
		000	178	142	246	206	566	52	50	40
		001	27	16	40	33	95	10	6	5

Danöfen R (1040), Langen am Arlberg R (1220), Wilden R

Alpen: Bettleralpe, Nenzigastalpe, Satteinser Alpe, Thüringer Alpe

17089	Stuben D 1407	001	76	37	55	41	106	37	36	2
-------	---------------	-----	----	----	----	----	-----	----	----	---

Bludenz

Gemeindenname OKZ Ortschaftsname	ZB ZSP	Gebäude insges.	Geb.mit Haupt- wohnsitz	Wohnun- gen	Haus- halte	Wohn- bevölk.	Neben- wohnsitz- fälle	Ar- beits- stätten	L + F Betr.- stätten
---------------------------------------	-----------	--------------------	-------------------------------	----------------	----------------	------------------	------------------------------	--------------------------	----------------------------

Kaltenberghütte Schh, Rauz R, Ulmer Hütte Schh, Valluga Hgr, Vallugagrät Schh

Alpen: Obere Bludenzeralpe, Untere Bludenzeralpe, Valfagehr

Zählsprengelübersicht:

Klösterle-Danöfen	000	178	142	246	206	566	52	50	40
Langen-Stuben	001	103	53	95	74	201	47	42	7

Lech

801 13 **000 541 381 921 573 1.466 1.375 334 42**

Gerichtsbezirk: Bludenz

Fläche: 9.000,50 ha

Katastralgemeinden: Lech 9.000,50 ha

Postleitzahlen: Gemeindeamt: 6764 weitere: 6763

Österr. Karte: 113, 142, 143

Höhenklasse: 9

NUTS 3-Code: AT341

17091 Lech D 1444 000 541 381 921 573 1.466 1.375 334 42
(47°12'37",10°08'36")

Anger R, Berg R, Bodenalpe Gh, Burg R, Bürstegg W, Göppinger Hütte Schh, Oberlech R (1640), Oberstubenbach R, Omesberg R, Pazüelalpe Agh, Schönenberg ZH, Schröfli Agh, Seekopf Agh, Straß R, Stubenbach R, Tannberg R, Trittalpe Agh, Zug R 1510, Zürs R 1717

Alpen: Äpele, Berger Alpe, Engerle, Flühenalpe, Gaisbach, Gaisbühelalpe, Göldenboden, Götzneralpe, Gruben, Gstüat, Innerzugerlpe, Kreuzalpe, Kriegeralpe, Kuhschwab, Madlochthalpe, Monzabon, Oberauenfeld, Obere Wöster, Ochsenboden, Palmen, Rud, Schafalpe, Selbmenalpe, Stubenbacher Stafel, Täli, Tristeller, Unterauenfeld, Untere Wöster, Wiesele, Zuppert

Zählsprengelübersicht:

Lech	000	541	381	921	573	1.466	1.375	334	42
------	-----	-----	-----	-----	-----	-------	-------	-----	----

Lorüns

801 14 **000 83 70 104 102 265 2 13 8**

Gerichtsbezirk: Montafon

Fläche: 834,11 ha

Katastralgemeinden: Lorüns-Stallehr 834,11 ha

Postleitzahl: 6700

Österr. Karte: 141, 142

Höhenklasse: 5

NUTS 3-Code: AT341

17095 Lorüns D 583 000 83 70 104 102 265 2 13 8
(47°07'55",9°51'00")

Vorarlberger Zementwerke AG Lorüns Fbk

Alpen: Gavalina

Zählsprengelübersicht:

Lorüns	000	83	70	104	102	265	2	13	8
--------	-----	----	----	-----	-----	-----	---	----	---

Bludenz

Gemeindenname OKZ Ortschaftsname	ZB ZSP	Gebäude insges.	Geb.mit Haupt- wohnsitz	Wohnun- gen	Haus- halte	Wohn- bevölk.	Neben- wohnsitz- fälle	Ar- beits- stätten	L + F Betr.- stätten
Ludesch									
801 15	X	737	661	1.002	965	2.805	109	104	58
Gerichtsbezirk: Bludenz Fläche: 1.125,00 ha Katastralgemeinden: Ludesch 1.125,00 ha Postleitzahl: 6713 Österr. Karte: 141 Höhenklasse: 5 NUTS 3-Code: AT341									
17096 Ludesch D 555 (47°11'44",9°46'57")	X	700	636	962	936	2.723	97	103	51
	000	474	429	644	623	1.781	77	67	41
	001	226	207	318	313	942	20	36	10
Sankt Martin Ki, Unterfeld D									
17097 Ludescherberg ZH (1090)	002	37	25	40	29	82	12	1	7
Schulhüsle E									
Zählsprengelübersicht:									
Ludesch-Dorf	000	474	429	644	623	1.781	77	67	41
Unterfeld	001	226	207	318	313	942	20	36	10
Ludescherberg	002	37	25	40	29	82	12	1	7
<hr/>									
Nenzing M									
801 16	X	1.714	1.366	2.133	2.050	5.652	180	232	121
Gerichtsbezirk: Bludenz Fläche: 11.031,16 ha Katastralgemeinden: Nenzing 11.031,16 ha Postleitzahlen: Gemeindeamt: 6710 weitere: 6820 Österr. Karte: 141 Höhenklasse: 5 NUTS 3-Code: AT341									
17098 Beschling D 534	002	171	115	153	145	429	6	31	17
Alpen: Innergamp, Jochhütte, Mattler, Vordergamp									
17099 Gurtis D	003	109	76	115	95	276	26	7	19
Muggabill R									
Alpen: Galinaalpe, Sattel									
17100 Latz D	002	34	32	52	49	131	3	5	4
17101 Mittelberg ZH (620)	003	246	229	309	296	856	34	24	29
Halden R, Heimat Sdlg, Mariex R, Motten R, Roßnis R, Rungeletsch W									
17102 Nenzing M 530 (47°11'01",9°42'02")	X	992	914	1.504	1.465	3.960	111	163	52
	000	401	361	564	538	1.442	47	79	31
	001	388	367	623	612	1.649	46	46	8
	002	2	2	4	4	11	-	-	1
	005	201	184	313	311	858	18	38	12
Bazul W, Ruine Ramschwag Ru									

Bludenz

Gemeindenname OKZ Ortschaftsname	ZB ZSP	Gebäude insges.	Geb.mit Haupt- wohnsitz	Wohnun- gen	Haus- halte	Wohn- bevölk.	Neben- wohnsitz- fälle	Ar- beits- stätten	L + F Betr.- stätten
17106 Marul R 976	000	110	54	113	60	195	9	10	31
Ahorn R, Becken E, Hof E, Hubertuskapelle Ki, Oberhaus R, Tschengla E, Unter den Buchen R, Welti R									
Alpen: Faludriga, Fuchswald, Hintertöbel, Laguz, Ober Laguz, Obere Nova Alpe, Stafelfeder, Untere Nova Alpe									
Vorsäßen: Garfülla									
17107 Raggal ZH 1015 (47°12'39",9°50'01")	000	200	165	263	211	605	17	33	42
Bargenboden R, Boden R, Falazera W, Ganai W, Höfen R, Sandbühel R, Winkel R									
Zählsprengelübersicht:									
Raggal	000	330	236	399	291	863	28	45	81

Sankt Anton im Montafon

801 19	000	175	161	306	261	699	20	22	16
Gerichtsbezirk: Montafon Fläche: 341,92 ha Katastralgemeinden: St. Anton 341,92 ha Postleitzahl: 6771 Österr. Karte: 142 Höhenklasse: 6 NUTS 3-Code: AT341									
17108 Sankt Anton im Montafon D 651 (47°06'55",9°51'52")	000	175	161	306	261	699	20	22	16
Zählsprengelübersicht:									
St.Anton im Montafon	000	175	161	306	261	699	20	22	16

Sankt Gallenkirch

801 20	X	986	644	1.121	830	2.268	150	156	188
Gerichtsbezirk: Montafon Fläche: 12.782,66 ha Katastralgemeinden: St. Gallenkirch 12.782,66 ha Postleitzahlen: Gemeindeamt: 6791 weitere: 6787 Österr. Karte: 142, 169 Höhenklasse: 7 NUTS 3-Code: AT341									
17109 Gargellen D 1423	001	123	45	190	58	145	37	41	9
Fideliskapelle Ki, Madrisahütte Schh, Obwaldhütte Agh, Rüti Agh, Vergalda R									
Alpen: Gargellenalpe, Obere Röbi, Obere Valzifenz, Platina Alpe, Rongg, Untere Röbi, Valiseraalpe, Valzifenz, Vergaldaalpe									
Vorsäßen: Platinamaisäß, Röbimaisäß, Sarotlamaisäß, Valiseramaisäß									
17110 Gortipohl D 906	000	212	169	247	221	611	18	29	37
Innergant R, Schattenort R									
Alpen: Netza									
Vorsäßen: Manigg, Netzamaisäß, Sasarscha									

Bludenz

Gemeindenname OKZ Ortschaftsname	ZB ZSP	Gebäude insges.	Geb.mit Haupt- wohnsitz	Wohnun- gen	Haus- halte	Wohn- bevölk.	Neben- wohnsitz- fälle	Ar- beits- stätten	L + F Betr.- stätten
17111 Sankt Gallenkirch R 878 (47°01'16",9°58'28")	000	651	430	684	551	1.512	95	86	142
Alpenhof Agh, Außergampaping R, Außergant R, Außierziggam R, Badmunt R, Bella Nova Agh, Boden R, Bödnerkapelle Ki, Bühel E, Galgenul R (830), Gampaping R, Garfrescha We, Gortniel R, Hof W, Innergampaping R, Innerziggam R, Kreuzgasse R, Neuberg R, Nova Stoba Agh, Planetsch E, Roßbündta R, Rüti ZH, Schoder E, Unterschrofen E, Valiserahüsli Agh, Valsott Jh, Versettla Agh, Winkel R, Zuggenwald We									
Alpen: Alp Nova, Außergweil, Gampapingalpe, Innergweil, Zamang									
Vorsäßen: Grandau, Gweil, Lifinar, Montiel, Tanafreida									

Zählsprengelübersicht:

St.Gallenkirch-Gortipohl	000	863	599	931	772	2.123	113	115	179
Gargellen	001	123	45	190	58	145	37	41	9

Sankt Gerold

801 21	000	107	88	152	124	385	10	10	39
---------------	------------	------------	-----------	------------	------------	------------	-----------	-----------	-----------

Gerichtsbezirk: Bludenz
 Fläche: 1.258,28 ha
 Katastralgemeinden: St. Gerold 1.258,28 ha
 Postleitzahl: 6722
 Österr. Karte: 111, 141
 Höhenklasse: 7
 NUTS 3-Code: AT341

17112 Sankt Gerold KI (47°13'18",9°49'02")	000	107	88	152	124	385	10	10	39
---	------------	------------	-----------	------------	------------	------------	-----------	-----------	-----------

Bündten E, Gaßnerberg ZH (975), Gurtinal E, In den Löchern ZH, Plankenberg ZH (920), Unterplansott R, Unterrain E

Alpen: Gaßneralpe, Obere Frutzalpe, Obere Propstalpe, Plansott, Untere Frutzalpe, Untere Propstalpe

Zählsprengelübersicht:

St.Gerold	000	107	88	152	124	385	10	10	39
-----------	-----	-----	----	-----	-----	-----	----	----	----

Schruns M

801 22	X	1.207	925	1.884	1.527	3.715	106	301	185
---------------	----------	--------------	------------	--------------	--------------	--------------	------------	------------	------------

Gerichtsbezirk: Montafon
 Fläche: 1.804,36 ha
 Katastralgemeinden: Schruns 1.804,36 ha
 Postleitzahl: 6780
 Österr. Karte: 142
 Höhenklasse: 6
 NUTS 3-Code: AT341

17113 Schruns M 690 (47°04'50",9°55'01")	X	1.207	925	1.884	1.527	3.715	106	301	185
	000	112	69	148	122	303	7	93	9
	001	583	504	1.104	844	2.046	59	124	91
	002	286	240	473	423	1.008	28	67	30
	003	226	112	159	138	358	12	17	55

Brif R, Gamplascg R, Gamprätz R, Gantschier R, Gauenstein Kl, Hof R, Kaltenbrunnen D, Kapell Agh, Kropfen We, Lifinar We, Lutzer E, Montjola R, Motta R, Plattes R, Stiefen R, Wormser Hütte Schh

Alpen: Frattealpe, Vorderkapell

Bludenz

Gemeindenname OKZ Ortschaftsname	ZB ZSP	Gebäude insges.	Geb.mit Haupt- wohnsitz	Wohnun- gen	Haus- halte	Wohn- bevölk.	Neben- wohnsitz- fälle	Ar- beits- stätten	L + F Betr.- stätten
--	-----------	--------------------	-------------------------------	----------------	----------------	------------------	------------------------------	--------------------------	----------------------------

Vorsäßen: Frattemaisäß

Zählsprengelübersicht:

Schruns-Ortskern	000	112	69	148	122	303	7	93	9
Schranser Feld	001	583	504	1.104	844	2.046	59	124	91
Außer der Litz	002	286	240	473	423	1.008	28	67	30
Gamplaschg	003	226	112	159	138	358	12	17	55

Silbental

801 23	000	402	221	520	261	873	9	30	101
---------------	------------	------------	------------	------------	------------	------------	----------	-----------	------------

Gerichtsbezirk: Montafon
 Fläche: 8.861,45 ha
 Katastralgemeinden: Silbental 8.861,45 ha
 Postleitzahl: 6780
 Österr. Karte: 142, 143
 Höhenklasse: 7
 NUTS 3-Code: AT341

17114 Silbental ZH 889 (47°05'36",9°58'40")	000	402	221	520	261	873	9	30	101
--	------------	------------	------------	------------	------------	------------	----------	-----------	------------

Agathakirchlein Ki, Außerkristberg ZH (1190), Außertal ZH, Buchen ZH, Fellimännle R, Ganlätsch R, Höfle R, Hubertusstube Gh, Im Ree E, Innerbuchen ZH, Innerkristberg ZH (1400), Innertal ZH, Neue Reutlinger Hütte Schh, Oberbuchen ZH, Schöffel R, Unterbuchen ZH

Alpen: Alpguesalpe, Faneklaalpe, Giesla, Gretsche, Innerkapell, Käfera, Muttalpe, Obere Dürrwald, Obere Fresch, Obere Gafluna, Obere Wasserstube, Platina, Putzkammer, Rona, Stöfeli, Untere Dürrwald, Untere Fresch, Untere Gafluna, Untere Wasserstube

Zählsprengelübersicht:

Silbental	000	402	221	520	261	873	9	30	101
-----------	-----	-----	-----	-----	-----	-----	---	----	-----

Sonntag

801 24	000	255	166	294	210	723	19	38	65
---------------	------------	------------	------------	------------	------------	------------	-----------	-----------	-----------

Gerichtsbezirk: Bludenz
 Fläche: 8.158,31 ha
 Katastralgemeinden: Sonntag 8.158,31 ha
 Postleitzahl: 6731
 Österr. Karte: 112, 142
 Höhenklasse: 7
 NUTS 3-Code: AT341

17115 Boden-Flecken (47°14'18",9°53'48")	000	65	55	88	71	243	8	17	21
---	------------	-----------	-----------	-----------	-----------	------------	----------	-----------	-----------

Sonntag D 888

17116 Buchboden R 910	000	39	19	40	23	80	4	6	9
-----------------------	-----	----	----	----	----	----	---	---	---

Bad Rotenbrunnen Gh, Biberacher Hütte Schh, Lägazun Jhtt, Litehütte Jhtt, Spitzegga E

Alpen: Diesnerberg, Gadenalpe, Heimenwald, Hintergurga, Ischgarni, Klesenza, Matona, Metzgerobel, Ober Überlut, Ober Hutla, Obere Alpschella, Rinderer Alpe, Schadona, Stelli Alpe, Unter Überlut, Unter Hutla, Untere Alpschella, Vordergurga

Vorsäßen: Bärenmaisäß, Bschnisnaboden, Sattelmäisäß

17117 Buchholz R (900)	000	39	32	53	41	158	3	2	8
------------------------	-----	----	----	----	----	-----	---	---	---

Bludenz

Gemeindename OKZ Ortschaftsname	ZB ZSP	Gebäude insges.	Geb.mit Haupt- wohnsitz	Wohnun- gen	Haus- halte	Wohn- bevölk.	Neben- wohnsitz- fälle	Ar- beits- stätten	L + F Betr.- stätten
17118 Litze ZH (780) Bickelwald R, Reutele R Alpen: Steris Vorsäßen: Tschengla	000	31	12	30	14	57	1	-	7
17119 Seeberg R (900) Küngswald E, Wurzen E Vorsäßen: Am See, Griefß	000	29	16	34	25	70	2	4	7
17120 Stein R Wandfluhhütte Jhtt Alpen: Ober Partnom, Unter Partnom Vorsäßen: Steinbildvorsäß, Wiesavorsäß	000	15	3	11	3	7	-	-	4
17121 Türtsch R (1100) Garsella R, Senzaboda E Vorsäßen: Ladritsch	000	37	29	38	33	108	1	9	9
Zählsprengelübersicht: Sonntag	<i>000</i>	<i>255</i>	<i>166</i>	<i>294</i>	<i>210</i>	<i>723</i>	<i>19</i>	<i>38</i>	<i>65</i>

Stallehr

801 25	000	72	62	107	103	272	5	8	7
Gerichtsbezirk: Montafon Fläche: 165,70 ha Katastralgemeinden: Lorüns-Stallehr 165,70 ha Postleitzahl: 6700 Österr. Karte: 142 Höhenklasse: 5 NUTS 3-Code: AT341									
17122 Stallehr D 600 (47°08'26",9°51'30")	000	72	62	107	103	272	5	8	7
Zählsprengelübersicht: Stallehr	<i>000</i>	<i>72</i>	<i>62</i>	<i>107</i>	<i>103</i>	<i>272</i>	<i>5</i>	<i>8</i>	<i>7</i>

Thüringen

801 26	000	593	542	825	761	2.157	44	85	32
Gerichtsbezirk: Bludenz Fläche: 566,64 ha Katastralgemeinden: Thüringen 566,64 ha Postleitzahl: 6712 Österr. Karte: 141 Höhenklasse: 5 NUTS 3-Code: AT341									
17123 Thüringen D 573 (47°12'00",9°46'00")	000	593	542	825	761	2.157	44	85	32

Bludenz

Gemeindenname OKZ Ortschaftsname	ZB ZSP	Gebäude insges.	Geb.mit Haupt- wohnsitz	Wohnun- gen	Haus- halte	Wohn- bevölk.	Neben- wohnsitz- fälle	Ar- beits- stätten	L + F Betr.- stätten
--	-----------	--------------------	-------------------------------	----------------	----------------	------------------	------------------------------	--------------------------	----------------------------

Bei den Weihern R, Quadern ZH, Schattrein E

Zählsprengelübersicht:

Thüringen	000	593	542	825	761	2.157	44	85	32
-----------	-----	-----	-----	-----	-----	-------	----	----	----

Thüringerberg

801 27	000	219	180	248	215	667	8	32	46
---------------	------------	------------	------------	------------	------------	------------	----------	-----------	-----------

Gerichtsbezirk: Bludenz

Fläche: 1.039,18 ha

Katastralgemeinden: Thüringerberg 1.039,18 ha

Postleitzahl: 6721

Österr. Karte: 141

Höhenklasse: 7

NUTS 3-Code: AT341

17124 Thüringerberg (47°12'57",9°47'00")	000	219	180	248	215	667	8	32	46
---	------------	------------	------------	------------	------------	------------	----------	-----------	-----------

Außerberg R (850), Birnenloch E, Gstins E, Hagen W, Im Loch E, Innerberg D 877, Kapiescha ZH, Meiern ZH (790), Ob dem Rain ZH, Rauhen R, Tschöppa Jhtt

Alpen: Alpila, Fäscha, Gampelin

Zählsprengelübersicht:

Thüringerberg	000	219	180	248	215	667	8	32	46
---------------	-----	-----	-----	-----	-----	-----	---	----	----

Tschagguns

801 28	X	1.002	631	1.478	839	2.335	149	90	151
---------------	----------	--------------	------------	--------------	------------	--------------	------------	-----------	------------

Gerichtsbezirk: Montafon

Fläche: 5.767,09 ha

Katastralgemeinden: Tschagguns 5.767,09 ha

Postleitzahl: 6774

Österr. Karte: 141, 142

Höhenklasse: 6

NUTS 3-Code: AT341

17125 Tschagguns D 687 (47°04'44",9°54'01")	X	1.002	631	1.478	839	2.335	149	90	151
	000	594	497	1.022	682	1.882	115	72	100
	001	408	134	456	157	453	34	18	51

Biezel R, Bitschweil R, Bödmen R, Gant E, Ganzenahl R, Gauen ZH, Gauertal ZH, Grabs R, Grüneck E, Krista R, Landschisott W, Latschau D 983, Lindauer Hütte Schh, Lünerseewerk Krwk, Matschwitz R, Mauren R, Oberstufe Gampadels Krwk, Tilisuna Zollwachhütte Z, Tilisunahütte Schh, Vollspora R, Zelfen R, Ziegerberg ZH

Alpen: Alpila, Äußere Golm, Gampadels, Hora, Innere Golm, Latschätz, Obere Spora, Sanüel, Tilisuna, Tobel, Untere Spora, Vollsporaalpe, Walseralpe

Vorsäßen: Horamaisäß, Mansaura, Manuef, Plazadels, Sanüel Vorsäße, Wachers Dieja

Zählsprengelübersicht:

Tschagguns-Land	000	594	497	1.022	682	1.882	115	72	100
Tschagguns-Berggebiet	001	408	134	456	157	453	34	18	51

Bludenz

Gemeindenname OKZ Ortschaftsname	ZB ZSP	Gebäude insges.	Geb.mit Haupt- wohnsitz	Wohnun- gen	Haus- halte	Wohn- bevölk.	Neben- wohnsitz- fälle	Ar- beits- stätten	L + F Betr.- stätten
--	-----------	--------------------	-------------------------------	----------------	----------------	------------------	------------------------------	--------------------------	----------------------------

Vandans

801 29	X	844	688	1.146	995	2.638	112	82	98
---------------	----------	------------	------------	--------------	------------	--------------	------------	-----------	-----------

Gerichtsbezirk: Montafon

Fläche: 5.354,56 ha

Katastralgemeinden: Vandans 5.354,56 ha

Postleitzahl: 6773

Österr. Karte: 141, 142

Höhenklasse: 6

NUTS 3-Code: AT341

17126 Vandans D 648	X	844	688	1.146	995	2.638	112	82	98
(47°05'42",9°52'00")	000	417	289	522	440	1.162	52	57	48
	001	427	399	624	555	1.476	60	25	50

Alpengasthaus Rellstal Agh, Außervens R, Daleu D, Douglashütte Agh, Heinrich-Hueter-Hütte Schh, Innerbach R, Innervens R, Mazutt E, Rellshüsli E, Rellstal ZH, Rodund R (640), Rodundwerk Wk, Ruine Valkastiel Ru, Totalphütte Schh, Zollhütte Vandans Z, Zwischenbach D

Alpen: Alpe Lün, Fahren, Lünensee Alpe, Obere Zaluanda, Platzis, Tschöppa, Untere Zaluanda, Vilifau, Voralpe Ruggel, Voralpe Vilifau, Zirsch

Vorsäßen: Ganeu, Schandang

Zählsprengelübersicht:

Vandans-Süd	000	417	289	522	440	1.162	52	57	48
Vandans-Nord	001	427	399	624	555	1.476	60	25	50

Bregenz

Gemeindenname OKZ Ortschaftsname	ZB ZSP	Gebäude insges.	Geb.mit Haupt- wohnsitz	Wohnun- gen	Haus- halte	Wohn- bevölk.	Neben- wohnsitz- fälle	Ar- beits- stätten	L + F Betr.- stätten
--	-----------	--------------------	-------------------------------	----------------	----------------	------------------	------------------------------	--------------------------	----------------------------

Bregenz

802 **29.674 24.226 52.764 46.342 121.123 4.658 6.461 4.016**

Fläche: 86.333,46 ha

Gerichtsbezirke:

Bezau

802 1 **9.188 6.253 13.099 8.976 26.044 1.314 1.852 2.274**

Gemeinden: Andelsbuch, Au, Bezau, Bizau, Damüls, Egg, Hittisau, Krumbach, Langenegg, Lingenau, Mellau, Mittelberg, Reuthe, Schnepfau, Schoppernau, Schröcken, Schwarzenberg, Sibratsgfäll, Warth

Fläche: 58.852,85 ha

Bregenz

802 2 **20.486 17.973 39.665 37.366 95.079 3.344 4.609 1.742**

Gemeinden: Alberschwende, Bildstein, Bregenz, Buch, Doren, Eichenberg, Fußach, Gaißau, Hard, Höchst, Hohenweiler, Hörbranz, Kennelbach, Langen bei Bregenz, Lauterach, Lochau, Möggers, Riefensberg, Schwarzach, Sulzberg, Wolfurt

Fläche: 27.480,61 ha

Alberschwende

802 01 **X 940 765 1.151 969 3.021 42 122 231**

Gerichtsbezirk: Bregenz

Fläche: 2.114,74 ha

Katastralgemeinden: Alberschwende 2.114,74 ha

Postleitzahl: 6861

Österr. Karte: 111, 112

Höhenklasse: 6

NUTS 3-Code: AT342

17127	Alberschwende D 722	X	940	765	1.151	969	3.021	42	122	231
	(47°27'01",9°49'53")	000	565	481	707	612	1.881	21	86	118
		001	282	211	329	267	838	15	26	85
		002	93	73	115	90	302	6	10	28

Abendreute W, Achrain R, Bereute R, Brugg R, Burgen R, Dreßlen R (700), Engloch R, Fischbach R (750), Greban R, Gschwend R, Halden R, Hinteregg W, Hinterfeld R, Lanzen R, Lebür W, Moos E, Müselbach D 585, Nannen R, Reute R, Rohnen R, Rotach R, Schwanteln R, Schwarzen R, Stauder W, Tannen R, Tobel R, Unterrain R, Vöglen ZH, Weitloch R, Zoll R

Zählsprengelübersicht:

Hof	000	565	481	707	612	1.881	21	86	118
Fischbach-Dreßlen	001	282	211	329	267	838	15	26	85
Müselbach	002	93	73	115	90	302	6	10	28

Andelsbuch

802 02 **X 660 520 858 706 2.287 44 124 158**

Gerichtsbezirk: Bezau

Fläche: 1.956,80 ha

Katastralgemeinden: Andelsbuch 1.956,80 ha

Postleitzahl: 6866

Österr. Karte: 112

Höhenklasse: 6

NUTS 3-Code: AT341

17128	Andelsbuch D 613	X	660	520	858	706	2.287	44	124	158
	(47°24'50",9°53'48")	000	576	466	766	634	2.053	43	110	137
		001	84	54	92	72	234	1	14	21

Bregenz

Gemeindenname OKZ Ortschaftsname	ZB ZSP	Gebäude insges.	Geb.mit Haupt- wohnsitz	Wohnun- gen	Haus- halte	Wohn- bevölk.	Neben- wohnsitz- fälle	Ar- beits- stätten	L + F Betr.- stätten
--	-----------	--------------------	-------------------------------	----------------	----------------	------------------	------------------------------	--------------------------	----------------------------

Äschach R, Bersbuch D (630), Bezegg E, Brand E, Buchen W, Bühel R, Fahl R, Feld R, Heidegg R, Heimgarten R, Hub R, Itter R, Kalchern R, Krähenberg R, Meisten R, Moos R, Ruhmanen W, Scheidbuchen R, Unterbezegg W, Wirth R

Alpen: Äpele, Baumgarten, Gerach, Hintere Baumgarten, Leugehr, Niedere, Räuhe, Sattel, Stongen, Vordere Baumgarten, Vordere Niedere

Vorsäßen: Berg, Bergle, Böden, Brändle, First, Flecken, Gschwend, Gütle, Heugut, Höll, Hütle, Kälberboden, Kellen, Klausberg, Laubgehr, Löchle, Melisberg, Moltach, Paffenboden, Schwende, Stallau, Stiegler, Töbele

Zählsprengelübersicht:

Andelsbuch	000	576	466	766	634	2.053	43	110	137
Bersbuch	001	84	54	92	72	234	1	14	21

Au									
802 03	000	611	418	833	518	1.643	33	94	143

Gerichtsbezirk: Bezau
 Fläche: 4.490,66 ha
 Katastralgemeinden: Au 4.490,66 ha
 Postleitzahl: 6883
 Österr. Karte: 112
 Höhenklasse: 7
 NUTS 3-Code: AT341

17129 Au D (800) (47°19'21",9°58'41")	000	420	281	559	343	1.103	14	69	108
--	------------	------------	------------	------------	------------	--------------	-----------	-----------	------------

Am Stein W, Argenau D, Argenfall E, Argenstein R, Argenzipfel D, Bergkristall Gh, Edelweiß Agh, Jaghausen W, Leue W, Sankt Maria Ki, Schrecken D, Wieden R

Alpen: Äfin, Annalpe, Annalperau, Argenwald, Brendler, Gaut, Godlachen, Gräsalper, Hinterargen, Hinterfirst, Korbalpe, Litten, Mittelargen, Oberle, Sack, Säckel, Schneeloch, Tobel, Töbele, Unterhörmlen

Vorsäßen: Ahornen, Ahornen Berggut, Argen, Argenfall Berggut, Boden Vorsäß, Feurstein, Laternser Argen, Leopödlers Argen, Muxel's Argen, Oberrn, Stieg, Walchs Vorsäß

17130 Rehmen D 825	000	191	137	274	175	540	19	25	35
--------------------	-----	-----	-----	-----	-----	-----	----	----	----

Berngat E, Häldele R, Holand E, Kohlerhalden ZH, Lebernau R, Mühle W

Alpen: Obersattel, Stoggen, Untere Stoggen, Untersattel

Vorsäßen: Berbigen, Berggat Berggut, Stöggele, Wika, Zipfel

Zählsprengelübersicht:

Au	000	611	418	833	518	1.643	33	94	143
----	-----	-----	-----	-----	-----	-------	----	----	-----

Bezau M									
802 04	000	598	430	811	620	1.878	61	152	145

Gerichtsbezirk: Bezau
 Fläche: 3.442,16 ha
 Katastralgemeinden: Bezau 3.442,16 ha
 Postleitzahlen: Gemeindeamt: 6870 weitere: 6874
 Österr. Karte: 112, 113
 Höhenklasse: 6
 NUTS 3-Code: AT341

17131 Bezau M 650 (47°23'01",9°54'01")	000	598	430	811	620	1.878	61	152	145
---	------------	------------	------------	------------	------------	--------------	-----------	------------	------------

Bregenz

Gemeindenname OKZ Ortschaftsname	ZB ZSP	Gebäude insges.	Geb.mit Haupt- wohnsitz	Wohnun- gen	Haus- halte	Wohn- bevölk.	Neben- wohnsitz- fälle	Ar- beits- stätten	L + F Betr.- stätten
--	-----------	--------------------	-------------------------------	----------------	----------------	------------------	------------------------------	--------------------------	----------------------------

Ellenbogen D, Greben D, Wilbinger R

Alpen: Almisgunten, Geserstobel, Halden, Halden Hochalpe, Holderegg, Kretzboden, Leopoldstobel, Miesboden, Obere Hinteregg, Obere Unterspitz, Oberfelle, Sammere, Schreibere, Seefluh, Stein, Stongen, Untere Hinteregg, Unterfelle, Unterspitz, Wildmoos Greussing, Wildmooskassa

Vorsäßen: Berg, Boden, Breitengaut, Fegg, Feggspitz, Hänsler, Hinteregg-Hinterteil, Hinterer Hänsler, Hundsbach, Marktobel, Rimsgrund, Sack, Schönenbach, See, Sifratshütten, Sonderdach, Stenn

Zählsprengelübersicht:

Bezau	000	598	430	811	620	1.878	61	152	145
-------	-----	-----	-----	-----	-----	-------	----	-----	-----

Bildstein

802 05	000	299	216	330	255	732	53	28	79
---------------	------------	------------	------------	------------	------------	------------	-----------	-----------	-----------

Gerichtsbezirk: Bregenz

Fläche: 914,04 ha

Katastralgemeinden: Bildstein 914,04 ha

Postleitzahlen: Gemeindeamt: 6858 weitere: 6960

Österr. Karte: 111

Höhenklasse: 6

NUTS 3-Code: AT342

17132 Bildstein D 659 (47°27'31",9°46'02")	000	299	216	330	255	732	53	28	79
---	------------	------------	------------	------------	------------	------------	-----------	-----------	-----------

Ankenreuthe R, Baumgarten R 764, Bereuter R, Buggeneegg R (900), Farnach ZH 747, Ferienheim Fhei, Gallin E, Gärtle E, Geisbirn R, Gitzen W, Grub E, Haag R, Jungholz R, Kapf W, Knobel W, Loban R, Loch E, Meschen W, Oberbildstein R, Oberschwende R, Schneider W, Staudach W, Unterdorf R, Unterschwende R, Vockenbühl R

Zählsprengelübersicht:

Bildstein	000	299	216	330	255	732	53	28	79
-----------	-----	-----	-----	-----	-----	-----	----	----	----

Bizau

802 06	000	387	244	489	311	960	48	53	118
---------------	------------	------------	------------	------------	------------	------------	-----------	-----------	------------

Gerichtsbezirk: Bezau

Fläche: 2.107,51 ha

Katastralgemeinden: Bizau 2.107,51 ha

Postleitzahl: 6874

Österr. Karte: 112

Höhenklasse: 6

NUTS 3-Code: AT341

17133 Bizau D 681 (47°22'01",9°55'43")	000	387	244	489	311	960	48	53	118
---	------------	------------	------------	------------	------------	------------	-----------	-----------	------------

Brandegg E, Hilkat R (780), Hütten R, Oberbergsiedlung Sdlg, Pfingstatt W

Alpen: Äblisboden, Fützentel, Langen, Mittelhirschberg, Oberhirschberg, Ostergunten, Rüscher, Rüschersgunten, Sattlegg, Stoggen, Stoggertenn, Ulfen, Unterhirschberg, Wölfersgunten

Vorsäßen: Erlensack, Gopf, Greußing, Gschwend, Hinteregg-Vorderteil, Löffelau, Mellenstock, Schnepfegg, Sifratshütten

Zählsprengelübersicht:

Bizau	000	387	244	489	311	960	48	53	118
-------	-----	-----	-----	-----	-----	-----	----	----	-----

Bregenz

Gemeindenname OKZ Ortschaftsname	ZB ZSP	Gebäude insges.	Geb.mit Haupt- wohnsitz	Wohnun- gen	Haus- halte	Wohn- bevölk.	Neben- wohnsitz- fälle	Ar- beits- stätten	L + F Betr.- stätten
--	-----------	--------------------	-------------------------------	----------------	----------------	------------------	------------------------------	--------------------------	----------------------------

Bregenz ST

802 07	X	3.420	2.994	12.711	11.906	26.752	1.124	1.527	73
---------------	----------	--------------	--------------	---------------	---------------	---------------	--------------	--------------	-----------

Gerichtsbezirk: Bregenz

Fläche: 2.950,30 ha

Katastralgemeinden: Bregenz 963,40 ha, Fluh 586,33 ha, Rieden 1.400,57 ha

Postleitzahl: 6900

Österr. Karte: 82, 111

Höhenklasse: 4

NUTS 3-Code: AT342

17134 Bregenz St 431	X	3.333	2.917	12.586	11.789	26.427	1.117	1.519	50
(47°30'01",9°45'00")									
	000	187	135	521	450	884	51	301	3
	001	110	97	449	380	792	51	85	-
	002	27	10	47	35	62	4	48	-
	003	131	100	447	383	840	55	205	3
	010	213	201	419	373	935	54	39	5
	011	228	190	547	481	1.157	152	70	5
	012	317	282	725	658	1.687	111	76	4
	013	55	40	269	244	462	29	51	2
	020	224	200	956	898	1.918	97	61	2
	021	114	95	773	712	1.549	66	116	2
	022	229	206	1.152	1.110	2.484	59	112	4
	023	308	271	1.163	1.081	2.440	117	95	4
	024	208	188	283	270	678	22	30	4
	025	112	107	512	505	990	29	24	1
	026	208	183	438	421	1.071	27	35	2
	027	227	218	933	914	2.124	43	31	2
	028	80	74	493	485	1.008	29	28	2
	029	130	127	695	678	1.369	27	24	1
	040	133	122	713	676	1.506	38	49	1
	050	32	30	602	597	1.361	28	9	-
	051	60	41	449	438	1.110	28	30	3

Burg Gebhardsberg Burg, Kloster Mehrerau Sa, Rieden Vorkloster Stt, Schendingen Stt, Weißenreute R

17135 Fluh R	030	87	77	125	117	325	7	8	23
--------------	-----	----	----	-----	-----	-----	---	---	----

Brittenhütten R, Grasreute W, Grünau W, Hochwacht E, Hor E, Oberau E, Trübenbach ZH, Unterau E, Wirtatobel W

Alpen: Ringelberg

Zählsprengelübersicht:

Zentrales Stadtgebiet	00	455	342	1.464	1.248	2.578	161	639	6
Bregenz-Stadtzentrum	000	187	135	521	450	884	51	301	3
Schillerstraße	001	110	97	449	380	792	51	85	-
Seeufer-Bahnhof	002	27	10	47	35	62	4	48	-
Weiherviertel	003	131	100	447	383	840	55	205	3
Zentrumnahe Wohngebiete	01	813	713	1.960	1.756	4.241	346	236	16
Belruptstraße-Ost	010	213	201	419	373	935	54	39	5
Thalbach	011	228	190	547	481	1.157	152	70	5
Ölrain	012	317	282	725	658	1.687	111	76	4
Klostergasse	013	55	40	269	244	462	29	51	2
Gemischt strukturiert.Geb	02	1.840	1.669	7.398	7.074	15.631	516	556	24
In der Braike	020	224	200	956	898	1.918	97	61	2
Rheinstraße-Nordost	021	114	95	773	712	1.549	66	116	2
Rheinstraße-Süd	022	229	206	1.152	1.110	2.484	59	112	4
Weidach-Feldmoos	023	308	271	1.163	1.081	2.440	117	95	4

Bregenz

Gemeindename OKZ Ortschaftsname	ZB ZSP	Gebäude insges.	Geb.mit Haupt- wohnsitz	Wohnun- gen	Haus- halte	Wohn- bevölk.	Neben- wohnsitz- fälle	Ar- beits- stätten	L + F Betr.- stätten
Rieden-Süd	024	208	188	283	270	678	22	30	4
Schendingen-Nord	025	112	107	512	505	990	29	24	1
Rheinst-W-Prälatendamst	026	208	183	438	421	1.071	27	35	2
Schendingen-Süd	027	227	218	933	914	2.124	43	31	2
Schendingen-Ost	028	80	74	493	485	1.008	29	28	2
M.-Gaismayr-Str.	029	130	127	695	678	1.369	27	24	1
Ländliches Randgebiet	03	87	77	125	117	325	7	8	23
Fluh	030	87	77	125	117	325	7	8	23
Gemischt strukturiert.Geb	04	133	122	713	676	1.506	38	49	1
Rheinstraße-Nordwest	040	133	122	713	676	1.506	38	49	1
Gemischt strukturiert.Geb	05	92	71	1.051	1.035	2.471	56	39	3
Achsiedlungsstraße	050	32	30	602	597	1.361	28	9	-
Mehrerau-Neu Amerika	051	60	41	449	438	1.110	28	30	3

Buch

802 08	000	176	155	202	175	558	4	18	45
---------------	------------	------------	------------	------------	------------	------------	----------	-----------	-----------

Gerichtsbezirk: Bregenz
Fläche: 614,98 ha
Katastralgemeinden: Buch 614,98 ha
Postleitzahl: 6960
Österr. Karte: 111, 112
Höhenklasse: 6
NUTS 3-Code: AT342

17136 Buch R 725 (47°28'57",9°49'01")	000	176	155	202	175	558	4	18	45
--	------------	------------	------------	------------	------------	------------	----------	-----------	-----------

Bach R, Ebnet W, Egg W, Halder W, Heimen R, Koß E, Mereute W, Moor R, Risar R, Rohner W, Siegerhalden W, Tobel W

Zählsprengelübersicht:

Buch	000	176	155	202	175	558	4	18	45
------	-----	-----	-----	-----	-----	-----	---	----	----

Damüls

802 09	000	186	91	230	105	326	1	54	34
---------------	------------	------------	-----------	------------	------------	------------	----------	-----------	-----------

Gerichtsbezirk: Bezau
Fläche: 2.091,21 ha
Katastralgemeinden: Damüls 2.091,21 ha
Postleitzahl: 6884
Österr. Karte: 111, 112
Höhenklasse: 9
NUTS 3-Code: AT341

17137 Damüls D 1425 (47°16'52",9°53'26")	000	186	91	230	105	326	1	54	34
---	------------	------------	-----------	------------	------------	------------	----------	-----------	-----------

Bleika E, Bömert Schih, Dreihäuser W, Eisenalpstube Agh, Grüscher E, Herte E, Hof We, Jägerstüble Gh, Oberdamüls ZH (1660), Schwende ZH (1340), Sonnenheim Agh, Sunnegg Agh, Uga ZH 1482, Ugaalpe Agh, Untertobel E, Walisgaden Agh

Alpen: Brand, Eisenalpe, Hintere Uga, Metzleralpe, Portla, Ragaz, Unterdamüls, Vordere Uga, Wäldle

Zählsprengelübersicht:

Damüls	000	186	91	230	105	326	1	54	34
--------	-----	-----	----	-----	-----	-----	---	----	----

Bregenz

Gemeindenname OKZ Ortschaftsname	ZB ZSP	Gebäude insges.	Geb.mit Haupt- wohnsitz	Wohnun- gen	Haus- halte	Wohn- bevölk.	Neben- wohnsitz- fälle	Ar- beits- stätten	L + F Betr.- stätten
--	-----------	--------------------	-------------------------------	----------------	----------------	------------------	------------------------------	--------------------------	----------------------------

Doren

802 10	000	296	261	362	323	1.002	32	39	113
---------------	------------	------------	------------	------------	------------	--------------	-----------	-----------	------------

Gerichtsbezirk: Bregenz
Fläche: 1.417,24 ha
Katastralgemeinden: Doren 1.417,24 ha
Postleitzahl: 6933
Österr. Karte: 83, 112
Höhenklasse: 6
NUTS 3-Code: AT342

17138 Doren R 709 (47°29'37",9°52'47")	000	296	261	362	323	1.002	32	39	113
---	------------	------------	------------	------------	------------	--------------	-----------	-----------	------------

Bozenau W, Brenden R, Brunst E, Egg R, Halden E, Hemmessen R, Huban R, Hüttersberg R (810),
Kaltschmieden R, Moos R, Nellenburg E, Rain ZH, Rohrhalden ZH, Rotach R, Schnoran R, Schöninggrund E, Stein
ZH, Stocker R, Sulz R

Zählsprengelübersicht:

Doren	000	296	261	362	323	1.002	32	39	113
-------	-----	-----	-----	-----	-----	-------	----	----	-----

Egg

802 11	X	1.360	815	1.750	1.109	3.361	76	221	328
---------------	----------	--------------	------------	--------------	--------------	--------------	-----------	------------	------------

Gerichtsbezirk: Bezau
Fläche: 6.536,77 ha
Katastralgemeinden: Egg 6.536,77 ha
Postleitzahl: 6863
Österr. Karte: 112, 113
Höhenklasse: 6
NUTS 3-Code: AT341

17139 Egg D 561 (47°25'57",9°53'31")	000	1.030	558	1.297	777	2.361	54	187	192
---	------------	--------------	------------	--------------	------------	--------------	-----------	------------	------------

Amagmach W, Auf der Halden W, Bruggan W, Bühel W, Bühlen W, Ebenwald W, Ellmoos W, Engelgaß W, Fluh
W, Fohren W, Gerbe W, Gorbachreuthe W, Gorban W, Gropper W, Grub W, Grund W, Halden W, Hof W, Hub W,
Hubermöser W, Hügen W, Iferschinderhütte Jhtt, Jöhle W, Junkerau W, Kaltenbrunnen W, Kammern W, Klebern
W, Kohlgrub W, Loch W, Loco W, Melisau W, Meßmerreuthe W, Mühle W, Niederbuch W, Nützlischeinzen W,
Pfarrhof W, Pfister W, Rain W, Rainertobel W, Ronacher W, Roßhag W, Stadel W, Stadlermöser W, Steig W,
Sutter W, Thannen W, Tuppen W, Unterbach W, Vögin W, Wieden W

Alpen: Abtsberg, Andlesbrongen, Berlingers Ochsenhof, Bröngle, Bullersch, Dreihütten, Erles Finne, Feldersberg,
Finkenberg, Finnesgründ, Geißtobel, Gemeinde Brongen, Gemeinde Finne, Gunten, Helbockstobel, Hinter Leugehr,
Hintere Stellen, Ifer, Ifer Krähenberg, Ifersgunten, Iferwies, Isewart, Kalbelegüntle, Kau, Landammanns Ochsenhof,
Leopoldstobel, Lindach, Lingenauere, Lipburgers Ochsenhof, Nattersberg, Obere Auen, Obere Falz, Ödgunten,
Ostergunten, Schetteregg, Schupf, Tiefenifer, Triesten, Unterberg, Untere Auen, Untere Falz, Vorder Leugehr,
Vordere Stellen

Vorsäßen: Eber, Eggatsberg, Erschalm, Fallenbachberg, Gschwend, Gülke, Häg, Hammeratsberg, Hennenberg,
Hillere, Hohegg, Kapf, Käser, Klaratsberg, Litten, Rehenberg, Roßschwende, Rötetobel, Schwende, Sora,
Stockerreute, Tobel, Wellerschwende, Wüste

17140 Großdorf D 662	001	330	257	453	332	1.000	22	34	136
----------------------	-----	-----	-----	-----	-----	-------	----	----	-----

Augsten W, Außerdorf W, Blanken W, Dorf W, Fallenbach W, Freien W, Gebatz W, Hasen W, Heckisau W,
Hinteregg W, Hofstatt W, Ittensberg W, Meusburg W, Oberbad W, Oberdorf W, Oberegg W, Schluh W, Schmarütte
W, Sieban W, Stock W, Stocker W, Tor W, Unterdorf W, Unterstein W, Weiher W, Widin W, Wieshalde W,
Winterhalde W

Alpen: Hochweißenbergalpe

Bregenz

Gemeindename OKZ Ortschaftsname	ZB ZSP	Gebäude insges.	Geb.mit Haupt- wohnsitz	Wohnun- gen	Haus- halte	Wohn- bevölk.	Neben- wohnsitz- fälle	Ar- beits- stätten	L + F Betr.- stätten
---------------------------------------	-----------	--------------------	-------------------------------	----------------	----------------	------------------	------------------------------	--------------------------	----------------------------

Vorsäßen: Gülkewies, Luckentobel, Stangstatt, Stein, Sugschwend, Wendelinsach

Zählsprengelübersicht:

Egg	000	1.030	558	1.297	777	2.361	54	187	192
Großdorf	001	330	257	453	332	1.000	22	34	136

Eichenberg

802 12	000	114	91	168	126	384	6	15	45
---------------	------------	------------	-----------	------------	------------	------------	----------	-----------	-----------

Gerichtsbezirk: Bregenz
 Fläche: 1.158,93 ha
 Katastralgemeinden: Eichenberg 1.158,93 ha
 Postleitzahl: 6911
 Österr. Karte: 82
 Höhenklasse: 7
 NUTS 3-Code: AT342

17141 Eichenberg R 793 (47°32'01",9°46'48")	000	114	91	168	126	384	6	15	45
--	------------	------------	-----------	------------	------------	------------	----------	-----------	-----------

Eplisgeh E, Gschwend ZH, Hintereg ZH (915), Hub R (965), Juggen E, Jungholz W (955), Lutzenreute ZH 854, Ruggburg E, Schüssellehen E, Stegen W

Zählsprengelübersicht:

Eichenberg	000	114	91	168	126	384	6	15	45
------------	-----	-----	----	-----	-----	-----	---	----	----

Fußach

802 13	X	1.012	895	1.300	1.251	3.521	64	171	49
---------------	----------	--------------	------------	--------------	--------------	--------------	-----------	------------	-----------

Gerichtsbezirk: Bregenz
 Fläche: 1.149,68 ha
 Katastralgemeinden: Fussach 1.149,68 ha
 Postleitzahlen: Gemeindeamt: 6972 weitere: 6973
 Österr. Karte: 82, 111
 Höhenklasse: 3
 NUTS 3-Code: AT342

17142 Fußach D 399 (47°28'49",9°39'50")	X	1.012	895	1.300	1.251	3.521	64	171	49
	000	142	120	199	187	504	14	27	20
	001	609	539	737	710	2.056	37	101	21
	002	261	236	364	354	961	13	43	8

Zählsprengelübersicht:

Fußach-Zentrum	000	142	120	199	187	504	14	27	20
Fußach-Zentrum-Umg	001	609	539	737	710	2.056	37	101	21
Birkenfeld und Mäder	002	261	236	364	354	961	13	43	8

Bregenz

Gemeindenname OKZ Ortschaftsname	ZB ZSP	Gebäude insges.	Geb.mit Haupt- wohnsitz	Wohnun- gen	Haus- halte	Wohn- bevölk.	Neben- wohnsitz- fälle	Ar- beits- stätten	L + F Betr.- stätten
--	-----------	--------------------	-------------------------------	----------------	----------------	------------------	------------------------------	--------------------------	----------------------------

Gaißau

802 14	000	434	400	512	500	1.486	30	50	25
---------------	------------	------------	------------	------------	------------	--------------	-----------	-----------	-----------

Gerichtsbezirk: Bregenz
 Fläche: 532,28 ha
 Katastralgemeinden: Gaissau 532,28 ha
 Postleitzahl: 6974
 Österr. Karte: 81, 110, 111
 Höhenklasse: 3
 NUTS 3-Code: AT342

17143 Gaißau D 400 (47°28'00",9°35'57")	000	434	400	512	500	1.486	30	50	25
--	------------	------------	------------	------------	------------	--------------	-----------	-----------	-----------

Stall E, Unterdorf R, Wirtshaus zum Schiff Gh

Zählsprengelübersicht:

Gaißau	000	434	400	512	500	1.486	30	50	25
--------	-----	-----	-----	-----	-----	-------	----	----	----

Hard M

802 15	X	2.728	2.240	4.608	4.405	11.471	602	607	52
---------------	----------	--------------	--------------	--------------	--------------	---------------	------------	------------	-----------

Gerichtsbezirk: Bregenz
 Fläche: 1.745,83 ha
 Katastralgemeinden: Hard 1.745,83 ha
 Postleitzahl: 6971
 Österr. Karte: 82, 111
 Höhenklasse: 3
 NUTS 3-Code: AT342

17144 Hard M 398 (47°29'16",9°41'48")	X	2.728	2.240	4.608	4.405	11.471	602	607	52
	000	242	203	562	528	1.264	90	94	5
	001	378	343	606	600	1.662	74	61	3
	002	249	228	406	389	1.040	47	51	6
	003	273	239	519	482	1.191	100	99	9
	004	300	269	702	676	1.577	89	77	4
	005	355	338	536	533	1.534	60	45	7
	006	267	230	626	603	1.607	70	79	3
	007	278	26	76	38	95	9	48	5
	008	386	364	575	556	1.501	63	53	10

In der Schanz We, Mittelweiherburg Schl

Zählsprengelübersicht:

Hard-Ortskern	000	242	203	562	528	1.264	90	94	5
Insel	001	378	343	606	600	1.662	74	61	3
Oberdorf	002	249	228	406	389	1.040	47	51	6
Reutele	003	273	239	519	482	1.191	100	99	9
Kiese	004	300	269	702	676	1.577	89	77	4
Erlach	005	355	338	536	533	1.534	60	45	7
Mittelweiherburg-Nord	006	267	230	626	603	1.607	70	79	3
Hard-Erholungsgebiet	007	278	26	76	38	95	9	48	5
Mittelweiherburg-Süd	008	386	364	575	556	1.501	63	53	10

Bregenz

Gemeindenname OKZ Ortschaftsname	ZB ZSP	Gebäude insges.	Geb.mit Haupt- wohnsitz	Wohnun- gen	Haus- halte	Wohn- bevölk.	Neben- wohnsitz- fälle	Ar- beits- stätten	L + F Betr.- stätten
Brugg-Birkenfeld	004	272	247	459	437	1.193	22	55	11

Hohenweiler

802 19	000	342	318	454	409	1.247	24	37	54
---------------	------------	------------	------------	------------	------------	--------------	-----------	-----------	-----------

Gerichtsbezirk: Bregenz

Fläche: 842,97 ha

Katastralgemeinden: Hohenweiler 842,97 ha

Postleitzahl: 6914

Österr. Karte: 82

Höhenklasse: 5

NUTS 3-Code: AT342

17149 Hohenweiler D 503 (47°35'19",9°46'50")	000	342	318	454	409	1.247	24	37	54
---	------------	------------	------------	------------	------------	--------------	-----------	-----------	-----------

Au E, Bayer W, Bubenried W, Eschbach R, Fessler R (500), Gehren R, Glend E, Gmünd E, Gwigger R, Haslach E, Hub R (530), Kloster Maria Stern Kl, Koo R (460), Lerschen E, Leutenhofen D 493, Mühlsteig R, Oberdorf Sdlg, Oberfeld E, Reisach E, Reitmoos Sdlg (470), Ried ZH 478, Rottannen E, Schatten E, Weidach E

Zählsprengelübersicht:

Hohenweiler	000	342	318	454	409	1.247	24	37	54
-------------	-----	-----	-----	-----	-----	-------	----	----	----

Hörbranz

802 18	X	1.433	1.343	2.388	2.314	6.153	247	229	79
---------------	----------	--------------	--------------	--------------	--------------	--------------	------------	------------	-----------

Gerichtsbezirk: Bregenz

Fläche: 873,30 ha

Katastralgemeinden: Hörbranz 873,30 ha

Postleitzahl: 6912

Österr. Karte: 82

Höhenklasse: 4

NUTS 3-Code: AT342

17148 Hörbranz D 426 (47°33'21",9°45'01")	X	1.433	1.343	2.388	2.314	6.153	247	229	79
	000	327	305	596	577	1.586	74	73	15
	001	281	257	454	443	1.083	52	45	7
	002	320	306	438	423	1.146	52	31	28
	003	310	289	619	597	1.595	32	64	15
	004	195	186	281	274	743	37	16	14

Alberloch D, Backenreute D, Berg D, Brantmann D, Diezlings D, Fronhofen D, Giggelstein D, Leiblach D (405), Leonhards D, Oberhochsteg D, Unterhochsteg D, Weidach D, Ziegelbach D

Zählsprengelübersicht:

Kirchdorf	000	327	305	596	577	1.586	74	73	15
Leiblach	001	281	257	454	443	1.083	52	45	7
Berg-Backenreute	002	320	306	438	423	1.146	52	31	28
Genfahl-Ziegelbach	003	310	289	619	597	1.595	32	64	15
Diezlings-Leonhards	004	195	186	281	274	743	37	16	14

Bregenz

Gemeindename OKZ Ortschaftsname	ZB ZSP	Gebäude insges.	Geb.mit Haupt- wohnsitz	Wohnun- gen	Haus- halte	Wohn- bevölk.	Neben- wohnsitz- fälle	Ar- beits- stätten	L + F Betr.- stätten
------------------------------------	-----------	--------------------	-------------------------------	----------------	----------------	------------------	------------------------------	--------------------------	----------------------------

Kennelbach

802 20	X	467	397	788	760	1.961	45	62	28
---------------	----------	------------	------------	------------	------------	--------------	-----------	-----------	-----------

Gerichtsbezirk: Bregenz

Fläche: 319,53 ha

Katastralgemeinden: Kennelbach 319,53 ha

Postleitzahl: 6921

Österr. Karte: 111

Höhenklasse: 4

NUTS 3-Code: AT342

17150 Kennelbach D 457	X	467	397	788	760	1.961	45	62	28
(47°28'50",9°45'59")	000	368	309	674	653	1.641	38	54	22
	001	99	88	114	107	320	7	8	6

Breitenreute R, Herzenmoos R, Klosterhof R, Liebenstein R, Rain R

Zählsprengelübersicht:

Kennelbach-Dorf	<i>000</i>	<i>368</i>	<i>309</i>	<i>674</i>	<i>653</i>	<i>1.641</i>	<i>38</i>	<i>54</i>	<i>22</i>
Herzenmoos-Kustersberg	<i>001</i>	<i>99</i>	<i>88</i>	<i>114</i>	<i>107</i>	<i>320</i>	<i>7</i>	<i>8</i>	<i>6</i>

Krumbach

802 21	000	306	252	369	332	933	6	54	93
---------------	------------	------------	------------	------------	------------	------------	----------	-----------	-----------

Gerichtsbezirk: Bezau

Fläche: 870,69 ha

Katastralgemeinden: Krumbach 870,69 ha

Postleitzahl: 6942

Österr. Karte: 83, 112

Höhenklasse: 6

NUTS 3-Code: AT341

17151 Krumbach D 732	000	306	252	369	332	933	6	54	93
(47°29'00",9°56'01")									

Au R, Engisholz R, Glatz R, Glatzegg R (720), Grund R, Häfen E, Halden R, Ladau R, Moos ZH, Oberkrumbach R, Rain R, Salgenreute ZH, Unterkrumbach R, Vöglen R, Wart E, Wolfbühl R 720, Wüste W, Zwing D (670)

Zählsprengelübersicht:

Krumbach	<i>000</i>	<i>306</i>	<i>252</i>	<i>369</i>	<i>332</i>	<i>933</i>	<i>6</i>	<i>54</i>	<i>93</i>
----------	------------	------------	------------	------------	------------	------------	----------	-----------	-----------

Langen bei Bregenz

802 22	000	369	321	464	410	1.299	90	62	95
---------------	------------	------------	------------	------------	------------	--------------	-----------	-----------	-----------

Gerichtsbezirk: Bregenz

Fläche: 2.187,60 ha

Katastralgemeinden: Langen 2.187,60 ha

Postleitzahl: 6932

Österr. Karte: 82, 83, 111, 112

Höhenklasse: 6

NUTS 3-Code: AT342

17152 Langen bei Bregenz	000	369	321	464	410	1.299	90	62	95
(47°30'34",9°49'50")									

Ach R, Ahornach W, Birkenberg E, Bohlengschwend E, Feßlerberg R, Fischanger R 593, Geserberg ZH, Gesern W, Gschwend R, Hälerau E, Hälän R (670), Hegisberg W, Hirschbergsau D 677, Hub R 633, Langen D 658,

Bregenz

Gemeindenname OKZ Ortschaftsname	ZB ZSP	Gebäude insges.	Geb.mit Haupt- wohnsitz	Wohnun- gen	Haus- halte	Wohn- bevölk.	Neben- wohnsitz- fälle	Ar- beits- stätten	L + F Betr.- stätten
--	-----------	--------------------	-------------------------------	----------------	----------------	------------------	------------------------------	--------------------------	----------------------------

Mühlstatt W, Reicharten R, Rietern R (560), Stehlen R, Stollen W, Unterhirschberg E, Warth E

Alpen: Hirschberg

Vorsäßen: Wasserstube

Zählsprengelübersicht:

Langen bei Bregenz	000	369	321	464	410	1.299	90	62	95
--------------------	-----	-----	-----	-----	-----	-------	----	----	----

Langenegg

802 23	000	311	249	401	321	1.026	37	42	113
---------------	------------	------------	------------	------------	------------	--------------	-----------	-----------	------------

Gerichtsbezirk: Bezau

Fläche: 1.047,22 ha

Katastralgemeinden: Oberlangenegg 516,91 ha, Unterlangenegg 530,31 ha

Postleitzahl: 6941

Österr. Karte: 112

Höhenklasse: 6

NUTS 3-Code: AT341

17153 Oberlangenegg (47°28'01",9°53'50")	000	170	135	222	171	555	23	30	60
---	------------	------------	------------	------------	------------	------------	-----------	-----------	-----------

Berkmann R, Bommern W, Feld W, Hohen R, Hub ZH (660), Kirchdorf D 695, Langenegg D (700), Rotenberg ZH, Weg W

17154 Unterlangenegg	000	141	114	179	150	471	14	12	53
----------------------	-----	-----	-----	-----	-----	-----	----	----	----

Englen W, Finkenbühl D (710), Gfäll R, Hälisbühl R, Leiten D (695), Reute R, Unterhalden R

Zählsprengelübersicht:

Langenegg	000	311	249	401	321	1.026	37	42	113
-----------	-----	-----	-----	-----	-----	-------	----	----	-----

Lauterach M

802 24	X	1.900	1.704	3.389	3.387	8.678	164	422	123
---------------	----------	--------------	--------------	--------------	--------------	--------------	------------	------------	------------

Gerichtsbezirk: Bregenz

Fläche: 1.191,54 ha

Katastralgemeinden: Lauterach 1.191,54 ha

Postleitzahl: 6923

Österr. Karte: 111

Höhenklasse: 4

NUTS 3-Code: AT342

17155 Lauterach M 413 (47°28'29",9°43'53")	X	1.900	1.704	3.389	3.387	8.678	164	422	123
	000	380	314	799	775	1.979	33	130	28
	001	335	303	502	482	1.327	24	65	13
	002	504	464	833	853	2.340	41	90	40
	003	315	299	609	604	1.388	22	46	14
	004	366	324	646	673	1.644	44	91	28

Lerchenau D

Zählsprengelübersicht:

Lauterach-Dorfzentrum	000	380	314	799	775	1.979	33	130	28
Riedshalb-Flotzbach	001	335	303	502	482	1.327	24	65	13
Unterdorf	002	504	464	833	853	2.340	41	90	40
Untersfeld-Achsiedlung	003	315	299	609	604	1.388	22	46	14

Bregenz

Gemeindenname OKZ Ortschaftsname	ZB ZSP	Gebäude insges.	Geb.mit Haupt- wohnsitz	Wohnun- gen	Haus- halte	Wohn- bevölk.	Neben- wohnsitz- fälle	Ar- beits- stätten	L + F Betr.- stätten
Haag-Weidach	004	366	324	646	673	1.644	44	91	28

Lingenau

802 25	000	375	320	492	407	1.328	24	69	90
---------------	------------	------------	------------	------------	------------	--------------	-----------	-----------	-----------

Gerichtsbezirk: Bezau
 Fläche: 688,76 ha
 Katastralgemeinden: Lingenau 688,76 ha
 Postleitzahl: 6951
 Österr. Karte: 112
 Höhenklasse: 6
 NUTS 3-Code: AT341

17156 Lingenau D 685 (47°27'00",9°55'01")	000	375	320	492	407	1.328	24	69	90
--	------------	------------	------------	------------	------------	--------------	-----------	-----------	-----------

Bruderhof R, Bühl E, Fehren R, Gschwend W, Haidach R, Halden R, Kapf R, Kleimat W, Kränzen R, Lässern R, Moos R, Oberbuch W, Rain R, Steig W

Zählsprengelübersicht:

Lingenau	000	375	320	492	407	1.328	24	69	90
----------	-----	-----	-----	-----	-----	-------	----	----	----

Lochau

802 26	X	983	823	2.507	2.286	5.242	334	222	59
---------------	----------	------------	------------	--------------	--------------	--------------	------------	------------	-----------

Gerichtsbezirk: Bregenz
 Fläche: 1.026,63 ha
 Katastralgemeinden: Lochau 1.026,63 ha
 Postleitzahlen: Gemeindeamt: 6911 weitere: 6900
 Österr. Karte: 82, 111
 Höhenklasse: 4
 NUTS 3-Code: AT342

17157 Lochau D 416 (47°31'49",9°45'01")	X	983	823	2.507	2.286	5.242	334	222	59
	000	388	322	727	675	1.735	71	99	30
	001	217	199	493	460	1.065	52	37	4
	002	171	153	591	521	1.026	131	48	4
	003	138	82	159	104	297	63	21	21
	004	69	67	537	526	1.119	17	17	-

Alberloch D, Altreute R, Am Stein D, Am Vögel R, Bäumle D, Ebnet E, Eglisberg W, Fallenberg E, Flühlen E, Haggen R, Halden W, Hausreute W, Hintermoos R, Hof E, Hofen D, Klausberg R, Klausmühle D (400), Lohorn W, Moos E, Pfänder R, Pfänderdohle Agh, Riese R, Schloss Hofen Schl, Sorgen E, Tannenbach D, Unterhaggen W

Zählsprengelübersicht:

Dorf-Kugelbeer-Hofen	000	388	322	727	675	1.735	71	99	30
Bäumle-Alberloch	001	217	199	493	460	1.065	52	37	4
Tannenbach-Klausmühle	002	171	153	591	521	1.026	131	48	4
Berg	003	138	82	159	104	297	63	21	21
Siedlung	004	69	67	537	526	1.119	17	17	-

Bregenz

Gemeindenname OKZ Ortschaftsname	ZB ZSP	Gebäude insges.	Geb.mit Haupt- wohnsitz	Wohnun- gen	Haus- halte	Wohn- bevölk.	Neben- wohnsitz- fälle	Ar- beits- stätten	L + F Betr.- stätten
--	-----------	--------------------	-------------------------------	----------------	----------------	------------------	------------------------------	--------------------------	----------------------------

Mellau

802 27		000	403	314	470	444	1.282	40	85	131
---------------	--	------------	------------	------------	------------	------------	--------------	-----------	-----------	------------

Gerichtsbezirk: Bezau
 Fläche: 4.055,20 ha
 Katastralgemeinden: Mellau 4.055,20 ha
 Postleitzahl: 6881
 Österr. Karte: 111, 112
 Höhenklasse: 6
 NUTS 3-Code: AT341

17158 Mellau D 688 (47°21'00",9°53'00")		000	403	314	470	444	1.282	40	85	131
--	--	------------	------------	------------	------------	------------	--------------	-----------	-----------	------------

Alpenfrieden E, Bad E, Bengath E, Halden W, Hinterbündt R, Hirschlitten R, Klaus R, Mischen R, Oberfeld R, Platz R, Rosenberg R, Schönboden E, Übermellen R, Unterm Rain R, Zimmerau R

Alpen: Bleichten, Dosegg, Elma, Freudenberg, Galtsuttis, Gunten, Hauser, Hintersuttis, Hofstätten, Kanis, Kobel, Köbele, Lücher, Nesselfluh, Oberbuchen, Obere, Obergüntenstein, Roßstellealpe, Stele, Unterbuchen, Untergüntenstein, Vordersuttis, Wald, Wannan, Wildgunten, Wurzach

Vorsäßen: Buchenvorsäß, Dös, Gschwendle, Hochvorsäß, Suttiser, Vordere Enge

Zählsprengelübersicht:

Mellau		000	403	314	470	444	1.282	40	85	131
--------	--	-----	-----	-----	-----	-----	-------	----	----	-----

Mittelberg

802 28		X	1.389	1.035	3.014	2.020	4.717	775	520	305
---------------	--	----------	--------------	--------------	--------------	--------------	--------------	------------	------------	------------

Gerichtsbezirk: Bezau
 Fläche: 9.681,55 ha
 Katastralgemeinden: Mittelberg 9.681,55 ha
 Postleitzahlen: Gemeindeamt: 6991 weitere: 6992, 6993
 Österr. Karte: 112, 113
 Höhenklasse: 8
 NUTS 3-Code: AT341

17160 Hirscheegg D 1122		001	410	290	838	588	1.321	183	153	72
-------------------------	--	-----	-----	-----	-----	-----	-------	-----	-----	----

Au R, Auenhütte Agh, Dürenboden R, Ifenhütte Schh, Letzte W, Nebenwasser R, Oberwäldle R, Rohr R, Schöntalhof Agh, Schwarzwasserhütte Schh, Seite R, Tobel W, Wäldle ZH

Alpen: Auen-Ifen, Außerkuhgehren, Brandalpe, Galtochsenhof, Galtöde, Heuberg, Innerkuhgehren, Knechts Äpele, Melkochsenhof, Melköde, Plattenalpe, Schwarzwasser

17161 Mittelberg D 1215		002	423	313	966	597	1.447	255	159	105
-------------------------	--	-----	-----	-----	-----	-----	-------	-----	-----	-----

Ahorn R, Alpenwald ZH, Baad D, Bärghuthütte Agh, Bödmen R, Bühlalpe Agh, Erlenboden E, Gemstelboden R, Höfle R, Rohr R, Schwendle R, Sterzerhütte Schh, Stütze R, Tobel R, Vorderboden E, Walmendinger Horn Bergstation Sb

Alpen: Äußere Stierhofalpe, Äußere Tura, Äußere Widdersteinalpe, Bärenweide, Bernhardagemstel, Derrenalpe, Eggalpe, Fluchtalpe, Hennenalpe, Heuberg, Hintere Wildenalpe, Hintergemstelalpe, Innere Stierhofalpe, Innere Tura, Innere Widdersteinalpe, Laubazug, Lüchlealpe, Mittlere Spitalalpe, Obere Spitalalpe, Obere Wieselalpe, Obergemstel, Sattalalpe, Schönisboden, Siguntalpe, Sölleralpe, Starzelalpe, Stierlochhalpe, Stutzalpe, Tonisgemstel, Untere Spitalalpe, Untere Wies, Untergemstel, Vordere Wildenalpe, Walmendingen, Wannenalpe, Wieselalpe, Zaferna, Zügalpe

Vorsäßen: Wiesele

17162 Riezlern D 1086 (47°21'31",10°11'02")		000	556	432	1.210	835	1.949	337	208	128
--	--	------------	------------	------------	--------------	------------	--------------	------------	------------	------------

Bregenz

Gemeindenname OKZ Ortschaftsname	ZB ZSP	Gebäude insges.	Geb.mit Haupt- wohnsitz	Wohnun- gen	Haus- halte	Wohn- bevölk.	Neben- wohnsitz- fälle	Ar- beits- stätten	L + F Betr.- stätten
--	-----------	--------------------	-------------------------------	----------------	----------------	------------------	------------------------------	--------------------------	----------------------------

Au E, Außerwald E, Egg R, Fuchsloch E, Kanzelwand Bergstation Sb, Kesselschwand W, Klausenwald R, Mittelalpe Agh, Schmalzloch E, Schwand R, Schwende R, Seite R, Straußberg ZH, Wald R, Waldhaus Agh, Walserschanz Agh, Westegg R, Zwerwald R

Alpen: Amannsalpe, Mittelwestegg, Riezler Alpe, Walser Äpele, Zweren

Zählsprengelübersicht:

Riezlern	000	556	432	1.210	835	1.949	337	208	128
Hirschegg	001	410	290	838	588	1.321	183	153	72
Mittelberg	002	423	313	966	597	1.447	255	159	105

Möggers

802 29	000	135	118	182	161	561	6	17	65
---------------	------------	------------	------------	------------	------------	------------	----------	-----------	-----------

Gerichtsbezirk: Bregenz

Fläche: 1.143,93 ha

Katastralgemeinden: Möggers 1.143,93 ha

Postleitzahl: 6900

Österr. Karte: 82

Höhenklasse: 7

NUTS 3-Code: AT342

17163 Möggers D 948 (47°33'42",9°49'01")	000	135	118	182	161	561	6	17	65
---	------------	------------	------------	------------	------------	------------	----------	-----------	-----------

Andreute W, Bildstein E, Bromatsreute E, Buchans W, Dietenmühle E, Essenreute E, Finken E, Geigers W, Großen E, Höflings W, Kapf W, Kurlismühle E, Möggers-Zerstreute Häuser ZH, Ramsach E, Ried Gh, Rucksteig W, Sättels W, Schönstein W, Sellengehr W, Stadels W, Stadlers E, Ulrichskapelle Ki, Weienried D 841

Zählsprengelübersicht:

Möggers	000	135	118	182	161	561	6	17	65
---------	-----	-----	-----	-----	-----	-----	---	----	----

Reuthe

802 30	000	205	126	263	185	586	30	22	40
---------------	------------	------------	------------	------------	------------	------------	-----------	-----------	-----------

Gerichtsbezirk: Bezau

Fläche: 1.024,31 ha

Katastralgemeinden: Reuthe 1.024,31 ha

Postleitzahl: 6870

Österr. Karte: 112

Höhenklasse: 6

NUTS 3-Code: AT341

17164 Reuthe D 650 (47°22'16",9°53'36")	000	205	126	263	185	586	30	22	40
--	------------	------------	------------	------------	------------	------------	-----------	-----------	-----------

Bad Reuthe D, Baien D (630), Berg E, Hinterreuthe R 673, Hof D 662, Platten R (700), Vorderreuthe R

Alpen: Brünnelisegg, Fluh, Gopf, Rohr, Stenn, Unterfluh

Vorsäßen: Gschwantele, Ruhenegg, Sangenau, Schnell Vorsäß, Schwelka, Schwiebogen, Steig

Zählsprengelübersicht:

Reuthe	000	205	126	263	185	586	30	22	40
--------	-----	-----	-----	-----	-----	-----	----	----	----

Bregenz

Gemeindename OKZ Ortschaftsname	ZB ZSP	Gebäude insges.	Geb.mit Haupt- wohnsitz	Wohnun- gen	Haus- halte	Wohn- bevölk.	Neben- wohnsitz- fälle	Ar- beits- stätten	L + F Betr.- stätten
---------------------------------------	-----------	--------------------	-------------------------------	----------------	----------------	------------------	------------------------------	--------------------------	----------------------------

Riefensberg

802 31	000	318	240	466	318	971	27	52	116
---------------	------------	------------	------------	------------	------------	------------	-----------	-----------	------------

Gerichtsbezirk: Bregenz
 Fläche: 1.485,04 ha
 Katastralgemeinden: Riefensberg 1.485,04 ha
 Postleitzahl: 6943
 Österr. Karte: 83, 112
 Höhenklasse: 6
 NUTS 3-Code: AT342

17165 Riefensberg D 781 (47°30'21",9°57'53")	000	318	240	466	318	971	27	52	116
---	------------	------------	------------	------------	------------	------------	-----------	-----------	------------

Auen R, Auf der Egg E, Bach ZH (805), Eggling ZH (760), Elmauen R, Geiter E, Grindel R, Hasen ZH, Hochhädrich ZH, Hochlitten R, Längern R, Meierhof ZH (700), Niemans ZH (760), Schwarzen R, Springen R 644, Stapfen R, Trabers E, Unterdorf ZH (740), Unterlitten ZH (620)

Alpen: Alpe Gschlötter, Alpe Kleinhädrich, Alpe Kojen, Alpe Moos, Alpe Nollen, Alpe Schnecklesberg

Zählsprengelübersicht:

Riefensberg	000	318	240	466	318	971	27	52	116
-------------	-----	-----	-----	-----	-----	-----	----	----	-----

Schnepfau

802 32	000	166	118	196	161	483	3	29	61
---------------	------------	------------	------------	------------	------------	------------	----------	-----------	-----------

Gerichtsbezirk: Bezau
 Fläche: 1.653,05 ha
 Katastralgemeinden: Schnepfau 1.653,05 ha
 Postleitzahlen: Gemeindeamt: 6882 weitere: 6881
 Österr. Karte: 112
 Höhenklasse: 6
 NUTS 3-Code: AT341

17166 Hirschau D 720	000	51	43	73	65	186	2	14	15
----------------------	-----	----	----	----	----	-----	---	----	----

Boden E, Kau E, Rosenberg E

Vorsäßen: Hintere Enge, Wirmboden

17167 Schnepfau D 734 (47°21'01",9°56'45")	000	115	75	123	96	297	1	15	46
---	------------	------------	-----------	------------	-----------	------------	----------	-----------	-----------

Dreihütten E, Schnepfegg R

Alpen: Mittlerer Hirschberg, Oberer Hirschberg, Obergiblen, Unterer Hirschberg, Weißenbach

Vorsäßen: Bühlen, Ortberg, Sonnberg, Untergiblen

Zählsprengelübersicht:

Schnepfau	000	166	118	196	161	483	3	29	61
-----------	-----	-----	-----	-----	-----	-----	---	----	----

Bregenz

Gemeindename OKZ Ortschaftsname	ZB ZSP	Gebäude insges.	Geb.mit Haupt- wohnsitz	Wohnun- gen	Haus- halte	Wohn- bevölk.	Neben- wohnsitz- fälle	Ar- beits- stätten	L + F Betr.- stätten
---------------------------------------	-----------	--------------------	-------------------------------	----------------	----------------	------------------	------------------------------	--------------------------	----------------------------

Schoppernau

802 33 **000** **297** **229** **518** **282** **905** **26** **57** **81**

Gerichtsbezirk: Bezau
 Fläche: 4.764,46 ha
 Katastralgemeinden: Schoppernau 4.764,46 ha
 Postleitzahl: 6886
 Österr. Karte: 112, 113
 Höhenklasse: 7
 NUTS 3-Code: AT341

17168 Schoppernau D 852 **000** **297** **229** **518** **282** **905** **26** **57** **81**
(47°18'50",10°01'03")

Armenseelenkapelle Ki, Bad Hopfreen E, Boden E, Diedamsalpe-Mittelstation Agh, Diedamskopf Agh, E-Werk Schalzbach Krwk, Gräsalp R 845, Halde R, Hinterhopfreen R, Mittelholz R, Neuhornbach Agh

Alpen: Älpele, Althornbachalpe, Breitenalpe, Falz, Gemsalpe, Gräsalpe, Hochalpe, Hornberg, Kälberboden, Lauba, Mitteldiedamsalpe, Neuhornbachalpe, Oberdiedamsalpe, Oberschalzbachalpe, Pisi, Schiedlenalpe, Stocketenboden, Unterdiedamsalpe, Vorderüntschen

Vorsäßen: Armengemach, Berg, Hinterhopfreen-Vorsäß, Schalzbach, Stenn, Üntschele, Üntschenberg, Vorderhopfreen, Vorsäßle

Zählsprengelübersicht:

Schoppernau *000* *297* *229* *518* *282* *905* *26* *57* *81*

Schröcken

802 34 **000** **92** **57** **153** **78** **233** **9** **25** **17**

Gerichtsbezirk: Bezau
 Fläche: 2.342,96 ha
 Katastralgemeinden: Schröcken 2.342,96 ha
 Postleitzahl: 6888
 Österr. Karte: 112, 113, 142, 143
 Höhenklasse: 9
 NUTS 3-Code: AT341

17169 Schröcken D 1269 **000** **92** **57** **153** **78** **233** **9** **25** **17**
(47°15'29",10°05'36")

Auenfeld Sb, Halde E, Joch E, Körbersee R, Neßlegg D (1500), Oberboden D (1250), Schlößle E, Schmitte R (1370), Schwand E, Stutz R (1270), Unterboden W 1158, Wald W (1360)

Alpen: Alp, Älpele, Batzen, Felle, Geiersberg, Läger, Oberwald, Roter Platz, Sulz, Treu, Wanne, Witele

Zählsprengelübersicht:

Schröcken *000* *92* *57* *153* *78* *233* *9* *25* *17*

Schwarzach

802 35 **X** **911** **850** **1.282** **1.255** **3.373** **127** **157** **55**

Gerichtsbezirk: Bregenz
 Fläche: 491,10 ha
 Katastralgemeinden: Schwarzach 491,10 ha
 Postleitzahl: 6858
 Österr. Karte: 111
 Höhenklasse: 4
 NUTS 3-Code: AT342

Bregenz

Gemeindenname OKZ Ortschaftsname	ZB ZSP	Gebäude insges.	Geb.mit Haupt- wohnsitz	Wohnun- gen	Haus- halte	Wohn- bevölk.	Neben- wohnsitz- fälle	Ar- beits- stätten	L + F Betr.- stätten
17170 Schwarzach D 435 (47°26'45",9°45'45")	X	911	850	1.282	1.255	3.373	127	157	55
	000	293	263	461	448	1.124	40	83	26
	001	321	309	430	422	1.163	65	39	12
	002	297	278	391	385	1.086	22	35	17

Ingrüne R, Linzenberg R, Obertellenmoos W

Zählsprengelübersicht:

Schwarzach-Ortskern	000	293	263	461	448	1.124	40	83	26
Schwarzach r.d.Minderach	001	321	309	430	422	1.163	65	39	12
Schwarzach-West	002	297	278	391	385	1.086	22	35	17

Schwarzenberg

802 36	000	858	435	1.002	560	1.669	52	78	180
---------------	------------	------------	------------	--------------	------------	--------------	-----------	-----------	------------

Gerichtsbezirk: Bezau

Fläche: 2.575,83 ha

Katastralgemeinden: Schwarzenberg 2.575,83 ha

Postleitzahlen: Gemeindeamt: 6867 weitere: 6850

Österr. Karte: 111, 112

Höhenklasse: 6

NUTS 3-Code: AT341

17171 Schwarzenberg D 696 (47°24'52",9°51'01")	000	858	435	1.002	560	1.669	52	78	180
---	------------	------------	------------	--------------	------------	--------------	-----------	-----------	------------

Au R, Bächler W, Beien R, Bödele R, Bregenzer Hütte Schh, Brittenberg R, Buchen D, Dorn R, Eixer We, Freien R, Gmeind We, Heuberg ZH, Hochälpelehütte Schh, Loch D, Lustenauer Hütte We, Maien W, Maltach W, Moos W, Oberkaltberg R (840), Rain W, Rätzen R (640), Reute R, Schwarzen D, Seewarte We, Spital We, Stadler R, Stangenach W, Unterkaltberg R, Wies D, Zur Egg W

Alpen: Breitentobel, Hochälpele, Hofstätten, Orlitten, Rotenbach

Vorsäßen: Auf dem Berg, Berg, Bilgeri, Blattbühel, Blatten, Blattermoos, Buchholz, Dürholz, Endeler, Greban, Gsäss, Gschwend, Hag, Höhe, Hohlstein, Hütte, Klausberg-Hinterstück, Klausberg-Vorderstück, Knobel, Kojen, Lorena, Oberer Geißkopf, Oberlose, Oberrn, Schönbühel, Schuttanne, Schutz, Stein, Stiegeln, Tannele, Unterer Geißkopf, Unterlose, Weißtanne, Wirtreute

Zählsprengelübersicht:

Schwarzenberg	000	858	435	1.002	560	1.669	52	78	180
---------------	-----	-----	-----	-------	-----	-------	----	----	-----

Sibratsgfäll

802 37	000	214	111	223	129	422	2	30	37
---------------	------------	------------	------------	------------	------------	------------	----------	-----------	-----------

Gerichtsbezirk: Bezau

Fläche: 2.924,57 ha

Katastralgemeinden: Sibratsgfäll 2.924,57 ha

Postleitzahl: 6952

Österr. Karte: 112, 113

Höhenklasse: 7

NUTS 3-Code: AT341

17172 Sibratsgfäll D 929 (47°25'37",10°02'02")	000	214	111	223	129	422	2	30	37
---	------------	------------	------------	------------	------------	------------	----------	-----------	-----------

Krähenberg R, Mähmoos W, Nest W, Rindberg W, Sausteig R (990), Scheibladegg W, Tieftobel R (980), Wieseln W

Alpen: Bereuters Neualpe, Bereuters Ries, Berg, Bilgeri Krähenberg, Dreihütten, Gmeiners Burst, Goth, Grümpel, Gschwend, Gügger, Gunten, Hinterhochrubach, Hinterries, Hinterrubach, Hohegg, Hochhirschgunt, Hochries,

Bregenz

Gemeindenname OKZ Ortschaftsname	ZB ZSP	Gebäude insges.	Geb.mit Haupt- wohnsitz	Wohnun- gen	Haus- halte	Wohn- bevölk.	Neben- wohnsitz- fälle	Ar- beits- stätten	L + F Betr.- stätten
--	-----------	--------------------	-------------------------------	----------------	----------------	------------------	------------------------------	--------------------------	----------------------------

Jäcks Neualpe, Kratzern, Lustenauer Ries, Neuburg, Nußbaumers Krähenberg, Oberkrinegg, Stadelmanns Krähenberg, Stadlerswies, Stieralpe Krähenberg, Triholz, Untere Hirschgunt, Unterkrinegg, Vögels Neualpe, Vorderhochrubach, Vorderries, Vorderrubach, Wilds Ries, Willi Hohegg

Zählsprengelübersicht:

Sibratsgfäll	000	214	111	223	129	422	2	30	37
--------------	-----	-----	-----	-----	-----	-----	---	----	----

Sulzberg

802 38	000	479	419	646	532	1.722	46	75	192
---------------	------------	------------	------------	------------	------------	--------------	-----------	-----------	------------

Gerichtsbezirk: Bregenz

Fläche: 2.305,56 ha

Katastralgemeinden: Sulzberg 2.305,56 ha

Postleitzahl: 6934

Österr. Karte: 83

Höhenklasse: 7

NUTS 3-Code: AT342

17173 Sulzberg D 1013 (47°31'16",9°54'48")	000	370	326	525	425	1.373	38	61	164
---	------------	------------	------------	------------	------------	--------------	-----------	-----------	------------

Badhaus R, Brenner R, Brögen R, Brunnenau R, Bücher E, Egg E, Erathen R, Eschau R, Falz R, Glafberg R, Gmeind R, Gschwend R, Gullenbach E, Hermannsberg R, Hermannshansen E, Hinterberg R (890), Hompmann R, Hünegg E, Hüttenbühl R, Landrath R, Lindenschwend R, Müselbach R, Ober W, Oberköhler R, Schönenbühl R, Simlisgshwend R 787, Stockkreute E, Unterhalden ZH

17174 Thal D 598	000	109	93	121	107	349	8	14	28
------------------	-----	-----	----	-----	-----	-----	---	----	----

Au W, Egglismühle E, Fahl W, Fötschern R, Hagen D, Herberg E, Kuhn W, Oberdreienau Sdlg, Unterdreienau R

Zählsprengelübersicht:

Sulzberg	000	479	419	646	532	1.722	46	75	192
----------	-----	-----	-----	-----	-----	-------	----	----	-----

Warth

802 39	000	77	50	90	72	203	-	42	19
---------------	------------	-----------	-----------	-----------	-----------	------------	----------	-----------	-----------

Gerichtsbezirk: Bezau

Fläche: 1.933,68 ha

Katastralgemeinden: Warth 1.933,68 ha

Postleitzahl: 6767

Österr. Karte: 113, 143

Höhenklasse: 9

NUTS 3-Code: AT341

17175 Hochkrumbach R (1605)	000	10	4	13	11	28	-	6	2
-----------------------------	-----	----	---	----	----	----	---	---	---

Adler Gh, Jägeralpe Gh, Widdersteinhütte Schh

Alpen: Holzboden, Körb, Krumbacher Alpe, Kuchel, Widdersteinalpe

17176 Warth D 1495 (47°15'36",10°11'00")	000	67	46	77	61	175	-	36	17
---	------------	-----------	-----------	-----------	-----------	------------	----------	-----------	-----------

Arud R, Bildegg R, Teschenberg R, Wolfegg R

Alpen: Hirschgehren, Luchere

Zählsprengelübersicht:

Warth	000	77	50	90	72	203	-	42	19
-------	-----	----	----	----	----	-----	---	----	----

Bregenz

Gemeindenname OKZ Ortschaftsname	ZB ZSP	Gebäude insges.	Geb.mit Haupt- wohnsitz	Wohnun- gen	Haus- halte	Wohn- bevölk.	Neben- wohnsitz- fälle	Ar- beits- stätten	L + F Betr.- stätten
--	-----------	--------------------	-------------------------------	----------------	----------------	------------------	------------------------------	--------------------------	----------------------------

Wolfurt M

802 40	X	1.833	1.664	3.034	2.994	7.849	102	374	65
---------------	----------	--------------	--------------	--------------	--------------	--------------	------------	------------	-----------

Gerichtsbezirk: Bregenz

Fläche: 1.000,05 ha

Katastralgemeinden: Wolfurt 1.000,05 ha

Postleitzahl: 6960

Österr. Karte: 111

Höhenklasse: 4

NUTS 3-Code: AT342

17177 Wolfurt M 434	X	1.833	1.664	3.034	2.994	7.849	102	374	65
(47°28'24",9°45'48")	000	176	157	277	275	763	5	36	11
	001	306	286	569	561	1.400	11	75	20
	002	409	359	558	549	1.462	19	75	10
	003	152	141	182	181	504	13	16	4
	004	253	232	598	588	1.378	17	66	10
	005	483	463	801	795	2.187	14	58	8
	006	54	26	49	45	155	23	48	2

Bütze R, Flotzbach R, Frickenesch R, Im Holz R, Mähdle R, Oberfeld R, Rickenbach R, Schlatt R, Schloss Wolfurt Schl

Zählsprengelübersicht:

Strohdorf	<i>000</i>	<i>176</i>	<i>157</i>	<i>277</i>	<i>275</i>	<i>763</i>	<i>5</i>	<i>36</i>	<i>11</i>
Kirchdorf	<i>001</i>	<i>306</i>	<i>286</i>	<i>569</i>	<i>561</i>	<i>1.400</i>	<i>11</i>	<i>75</i>	<i>20</i>
Rickenbach	<i>002</i>	<i>409</i>	<i>359</i>	<i>558</i>	<i>549</i>	<i>1.462</i>	<i>19</i>	<i>75</i>	<i>10</i>
Oberfeld	<i>003</i>	<i>152</i>	<i>141</i>	<i>182</i>	<i>181</i>	<i>504</i>	<i>13</i>	<i>16</i>	<i>4</i>
An der Ach	<i>004</i>	<i>253</i>	<i>232</i>	<i>598</i>	<i>588</i>	<i>1.378</i>	<i>17</i>	<i>66</i>	<i>10</i>
Neudorf	<i>005</i>	<i>483</i>	<i>463</i>	<i>801</i>	<i>795</i>	<i>2.187</i>	<i>14</i>	<i>58</i>	<i>8</i>
Güterbahnhof	<i>006</i>	<i>54</i>	<i>26</i>	<i>49</i>	<i>45</i>	<i>155</i>	<i>23</i>	<i>48</i>	<i>2</i>

Dornbirn

Gemeindenname OKZ Ortschaftsname	ZB ZSP	Gebäude insges.	Geb.mit Haupt- wohnsitz	Wohnun- gen	Haus- halte	Wohn- bevölk.	Neben- wohnsitz- fälle	Ar- beits- stätten	L + F Betr.- stätten
--	-----------	--------------------	-------------------------------	----------------	----------------	------------------	------------------------------	--------------------------	----------------------------

Dornbirn

803 17.864 15.635 31.211 29.926 75.901 1.377 4.005 952

Fläche: 17.236,66 ha

Gerichtsbezirke:

Dornbirn

803 1

Gemeinden: Dornbirn, Hohenems, Lustenau

Fläche: 17.236,66 ha

17.864 15.635 31.211 29.926 75.901 1.377 4.005 952

Dornbirn ST

803 01 X 9.621 8.382 17.941 17.064 42.301 899 2.345 679

Gerichtsbezirk: Dornbirn

Fläche: 12.093,02 ha

Katastralgemeinden: Dornbirn 9.930,45 ha, Ebnit I 1.159,07 ha, Ebnit II 1.003,50 ha

Postleitzahl: 6850

Österr. Karte: 111, 112

Höhenklasse: 4

NUTS 3-Code: AT342

17178 Dornbirn St 437	X	9.473	8.346	17.767	17.019	42.182	890	2.334	667
(47°24'52",9°44'36")	000	283	202	714	636	1.275	71	478	16
	001	247	197	611	593	1.361	35	91	23
	002	176	145	625	605	1.239	61	58	8
	003	232	197	782	723	1.466	54	137	3
	010	684	642	1.219	1.185	2.901	66	79	17
	011	248	205	532	515	1.247	24	101	6
	012	431	372	765	745	1.970	36	106	6
	013	458	419	685	659	1.741	29	53	25
	014	361	311	841	811	1.808	65	152	15
	015	298	276	746	714	1.618	40	108	14
	016	573	550	853	842	2.307	25	51	12
	020	309	290	627	601	1.462	26	63	39
	021	397	371	674	655	1.697	29	70	67
	022	265	246	601	592	1.480	26	30	18
	023	325	226	442	430	1.186	18	84	26
	024	342	317	682	662	1.842	20	32	13
	025	476	439	973	932	2.168	59	124	49
	026	356	331	799	782	1.858	27	68	11
	027	399	374	652	629	1.655	27	44	24
	028	352	307	414	408	1.131	9	121	16
	040	302	257	615	577	1.448	27	71	36
	041	305	283	649	628	1.664	31	27	35
	050	356	252	364	282	833	15	24	45
	051	175	141	175	152	484	11	10	26
	052	134	79	151	111	345	16	11	33
	060	508	473	882	874	2.160	19	78	20
	061	481	444	694	676	1.836	24	63	64

Achrain W, Adelsgehr W, Ammenegg R, Badhof R, Beckenmann W, Boden W, Bürgle D, Ebensand Krwk, Eschenau R, Fallenberg R, Fluh D, Fohramoos We, Fußeneegg W, Gütle D, Haselstauden Stt, Haslach E, Hatlerdorf Stt, Heilenberg D, Heilgereuthe ZH, Hochälpelehütte Schh, Hohlen W, Jennen D, Kalben W, Kehlegg D, Knie D, Kreuzen W, Kühberg Agh, Martinsruh Mh, Mühlebach Sdlg, Oberdorf Stt, Oberfallenberg R, Rickatschwende We, Rohrbach Stt, Romberg W, Rudach We, Ruschen W, Salzmann D, Schauner D, Schoren Stt, Schwefel Indz, Schwendebach W, Steinebach Fbk, Stüben R, Tobel R, Unterfallenberg R, Unterries R, Wallenmahd Indz, Watzeneegg D, Werbenhof Gh, Winsau ZH

Alpen: Altenhof, Binnel, Bockshang, Bühla, Gschwendt, Gunzmoos, Hasengerach, Haslachalpe, Ilgenwald, Kobel, Körb, Laubach, Müsel, Nest, Oberbruderthan, Obere Wäldle, Obermörzel, Obersehen, Obersturm, Rechen,

Dornbirn

Gemeindename OKZ Ortschaftsname	ZB ZSP	Gebäude insges.	Geb.mit Haupt- wohnsitz	Wohnun- gen	Haus- halte	Wohn- bevölk.	Neben- wohnsitz- fälle	Ar- beits- stätten	L + F Betr.- stätten
---------------------------------------	-----------	--------------------	-------------------------------	----------------	----------------	------------------	------------------------------	--------------------------	----------------------------

Säckalpe, Sattel, Schönenwald, Schwende, Spätenbachalpe, Staufen, Unterbruderthan, Untere Wäldle, Unterfluh, Untermörzel, Untersehren, Weißenfluh

17179	Ebnit D	030	148	36	174	45	119	9	11	12
-------	---------	-----	-----	----	-----	----	-----	---	----	----

Hackwald W, Heumöser We

Alpen: Achrain, Bocksberg, Heumöseralpe, Hinterberg, Hintermellen, Jägerswald, Lindach, Lindenbach, Schneewald, Schönermann, Süns, Valors, Vordermellen, Walenlittenhütte

Zählsprengelübersicht:

Zentrales Stadtgebiet	00	938	741	2.732	2.557	5.341	221	764	50
Dornbirn-Innere Stadt	000	283	202	714	636	1.275	71	478	16
Vordere Achmühle	001	247	197	611	593	1.361	35	91	23
Schulgasse-Sala	002	176	145	625	605	1.239	61	58	8
Moosmahdstraße	003	232	197	782	723	1.466	54	137	3
Nördl.inneres Stadtgeb.	01	3.053	2.775	5.641	5.471	13.592	285	650	95
Rohrbach-Porst	010	684	642	1.219	1.185	2.901	66	79	17
Forach	011	248	205	532	515	1.247	24	101	6
Fischbach-westl.d.Bahn	012	431	372	765	745	1.970	36	106	6
Fischbach-östl.d.Bahn	013	458	419	685	659	1.741	29	53	25
Kehlerstr.-Rüttenersch	014	361	311	841	811	1.808	65	152	15
Kehlerstr.-Bergmannstr.	015	298	276	746	714	1.618	40	108	14
Rohrbach	016	573	550	853	842	2.307	25	51	12
Gebiet SW d.Dornb.Ache	02	3.221	2.901	5.864	5.691	14.479	241	636	263
Hintere Achmühle	020	309	290	627	601	1.462	26	63	39
Mühlebach	021	397	371	674	655	1.697	29	70	67
Wallenmahd-Bachmähdle	022	265	246	601	592	1.480	26	30	18
Wallenmahd-Fängen	023	325	226	442	430	1.186	18	84	26
Bäumlegasse-Erlose	024	342	317	682	662	1.842	20	32	13
Hatlerstr.-Bäumleg.	025	476	439	973	932	2.168	59	124	49
Schoren	026	356	331	799	782	1.858	27	68	11
Birkenwiese	027	399	374	652	629	1.655	27	44	24
Roßmähder	028	352	307	414	408	1.131	9	121	16
Südliche Bergzone	03	148	36	174	45	119	9	11	12
Ebnit	030	148	36	174	45	119	9	11	12
Oberdorf	04	607	540	1.264	1.205	3.112	58	98	71
Oberdorf-Sebastianstraße	040	302	257	615	577	1.448	27	71	36
Oberdorf-Bergstraße	041	305	283	649	628	1.664	31	27	35
Östliche Bergzone	05	665	472	690	545	1.662	42	45	104
Watzenegg	050	356	252	364	282	833	15	24	45
Kehlegg	051	175	141	175	152	484	11	10	26
Güttele	052	134	79	151	111	345	16	11	33
Nördl.Rand-und Bergzone	06	989	917	1.576	1.550	3.996	43	141	84
Haselstauden-West	060	508	473	882	874	2.160	19	78	20
Haselstauden-Ost	061	481	444	694	676	1.836	24	63	64

Dornbirn

Gemeindenname OKZ Ortschaftsname	ZB ZSP	Gebäude insges.	Geb.mit Haupt- wohnsitz	Wohnun- gen	Haus- halte	Wohn- bevölk.	Neben- wohnsitz- fälle	Ar- beits- stätten	L + F Betr.- stätten
-------------------------------------	-----------	--------------------	-------------------------------	----------------	----------------	------------------	------------------------------	--------------------------	----------------------------

Hohenems ST

803 02 X 3.323 2.923 5.430 5.270 13.891 179 581 170

Gerichtsbezirk: Dornbirn
 Fläche: 2.917,19 ha
 Katastralgemeinden: Hohenems 2.917,19 ha
 Postleitzahl: 6845
 Österr. Karte: 111
 Höhenklasse: 4
 NUTS 3-Code: AT342

17180 Hohenems St 432	X	3.323	2.923	5.430	5.270	13.891	179	581	170
(47°21'54",9°40'55")	000	361	311	864	808	1.910	43	141	17
	010	439	388	763	751	1.967	16	96	19
	011	161	139	179	174	495	4	31	6
	012	244	175	219	201	588	11	20	53
	013	377	342	631	626	1.654	13	41	16
	014	498	448	713	700	1.936	15	74	24
	020	581	542	861	863	2.287	39	58	16
	021	431	388	883	842	2.248	31	69	12
	022	231	190	317	305	806	7	51	7

Älpele Hgr, Berg R, Bodner E, Buchenau W, Emser Hütte Agh, Kreiersalpe Gh, Oberklien R, Reute R, Rheinhof Mh, Ruine Alt Ems Ru, Schloss Glopper Schl, Tugstein W, Unterklien R, Zollamt Hohenems Z

Alpen: Briedlerhütte, Fluhereck, Gsohl, Ranzenberg, Ruheshütte, Schuttannen

Zählsprengelübersicht:

Hohenems-Ortsmitte	00	361	311	864	808	1.910	43	141	17
Hohenems-Ortsmitte	000	361	311	864	808	1.910	43	141	17
Hohenems-südöstl.d.Bahn	01	1.719	1.492	2.505	2.452	6.640	59	262	118
Marktstraße-Erlach	010	439	388	763	751	1.967	16	96	19
Ober-und Unterklien	011	161	139	179	174	495	4	31	6
Reute-Tugstein	012	244	175	219	201	588	11	20	53
Au-Ledi-Berg	013	377	342	631	626	1.654	13	41	16
Schwefel	014	498	448	713	700	1.936	15	74	24
Hohenems-nordwestl.d.Bahn	02	1.243	1.120	2.061	2.010	5.341	77	178	35
Bauern	020	581	542	861	863	2.287	39	58	16
Herrenried-Buch	021	431	388	883	842	2.248	31	69	12
Umlegungsgebiet-Nord	022	231	190	317	305	806	7	51	7

Lustenau M

803 03 X 4.920 4.330 7.840 7.592 19.709 299 1.079 103

Gerichtsbezirk: Dornbirn
 Fläche: 2.226,45 ha
 Katastralgemeinden: Lustenau 2.226,45 ha
 Postleitzahl: 6890
 Österr. Karte: 111
 Höhenklasse: 4
 NUTS 3-Code: AT342

17182 Lustenau M 405	X	4.920	4.330	7.840	7.592	19.709	299	1.079	103
(47°25'37",9°39'31")	000	322	271	457	434	1.114	12	79	8
	001	333	270	747	707	1.685	57	128	7
	002	365	307	609	578	1.425	31	144	6
	010	545	489	746	726	1.933	27	90	13

Dornbirn

Gemeindename OKZ Ortschaftsname	ZB ZSP	Gebäude insges.	Geb.mit Haupt- wohnsitz	Wohnun- gen	Haus- halte	Wohn- bevölk.	Neben- wohnsitz- fälle	Ar- beits- stätten	L + F Betr.- stätten
	011	304	264	495	493	1.228	19	103	6
	012	351	310	670	634	1.662	27	74	5
	013	280	251	585	566	1.459	15	62	4
	014	519	464	735	711	1.941	25	93	5
	015	171	146	247	242	655	3	33	1
	020	300	270	396	388	985	13	46	10
	021	410	371	486	475	1.337	22	55	16
	022	358	330	827	823	2.000	26	64	7
	023	389	335	457	444	1.287	17	92	6
	024	273	252	383	371	998	5	16	9

Erholungszentrum Lustenau Sdlg, Hasenfeld R, Rheindorf R, Schweizerhaus Gh, Wiesenrain R, Zollamt
Schmitterbrücke Hgr

Zählsprengelübersicht:

Zentrales Marktgebiet	00	1.020	848	1.813	1.719	4.224	100	351	21
Lustenau-Rathaus	000	322	271	457	434	1.114	12	79	8
Stickereizentrum	001	333	270	747	707	1.685	57	128	7
Oberfeld	002	365	307	609	578	1.425	31	144	6
Nördliches Marktgebiet	01	2.170	1.924	3.478	3.372	8.878	116	455	34
Kapellenfeld	010	545	489	746	726	1.933	27	90	13
Rheindorf	011	304	264	495	493	1.228	19	103	6
Augarten	012	351	310	670	634	1.662	27	74	5
Rotkreuz	013	280	251	585	566	1.459	15	62	4
Hofsteigstr.-Zellgasse	014	519	464	735	711	1.941	25	93	5
Lustenau-Bahnhof	015	171	146	247	242	655	3	33	1
Südliches Marktgebiet	02	1.730	1.558	2.549	2.501	6.607	83	273	48
Holz	020	300	270	396	388	985	13	46	10
Erholungszentrum	021	410	371	486	475	1.337	22	55	16
Hasenfeld	022	358	330	827	823	2.000	26	64	7
Hohenemser Straße	023	389	335	457	444	1.287	17	92	6
Wiesenrain	024	273	252	383	371	998	5	16	9

Feldkirch

Gemeindenname OKZ Ortschaftsname	ZB ZSP	Gebäude insges.	Geb.mit Haupt- wohnsitz	Wohnun- gen	Haus- halte	Wohn- bevölk.	Neben- wohnsitz- fälle	Ar- beits- stätten	L + F Betr.- stätten
--	-----------	--------------------	-------------------------------	----------------	----------------	------------------	------------------------------	--------------------------	----------------------------

Feldkirch

804 **24.013 21.269 37.841 35.729 93.600 2.602 4.404 1.433**

Fläche: 27.825,98 ha

Gerichtsbezirke:

Feldkirch

804 1

24.013 21.269 37.841 35.729 93.600 2.602 4.404 1.433

Gemeinden: Altach, Düns, Dünserberg, Feldkirch, Frastanz, Fraxern, Göfis, Götzis, Klaus, Koblach, Laterns, Mäder,

Meiningen, Rankweil, Röns, Röthis, Satteins, Schlins, Schnifis, Sulz, Übersaxen, Viktorsberg, Weiler, Zwischenwasser

Fläche: 27.825,98 ha

Altach

804 01 **X 1.561 1.424 2.138 2.081 5.704 83 270 52**

Gerichtsbezirk: Feldkirch

Fläche: 536,46 ha

Katastralgemeinden: Altach 536,46 ha

Postleitzahl: 6844

Österr. Karte: 111

Höhenklasse: 4

NUTS 3-Code: AT342

17183 Altach D 412	X	1.561	1.424	2.138	2.081	5.704	83	270	52
(47°21'16",9°39'01")	000	775	704	1.073	1.046	2.860	45	152	21
	001	481	445	692	669	1.792	27	65	18
	002	305	275	373	366	1.052	11	53	13

Götzner Gutshof Mh

Zählsprengelübersicht:

Friedrichsfd.-Gost-Oberdf	000	775	704	1.073	1.046	2.860	45	152	21
Bauern-Ach-Untern	001	481	445	692	669	1.792	27	65	18
Hub-Große Wies	002	305	275	373	366	1.052	11	53	13

Düns

804 02 **000 135 116 150 127 385 14 11 36**

Gerichtsbezirk: Feldkirch

Fläche: 346,65 ha

Katastralgemeinden: Düns 346,65 ha

Postleitzahl: 6822

Österr. Karte: 141

Höhenklasse: 6

NUTS 3-Code: AT342

17184 Düns D 753	000	135	116	150	127	385	14	11	36
(47°13'16",9°43'01")									

Güllhof E

Alpen: Allmein Alpe

Zählsprengelübersicht:

Düns	000	135	116	150	127	385	14	11	36
------	-----	-----	-----	-----	-----	-----	----	----	----

Feldkirch

Gemeindenname OKZ Ortschaftsname	ZB ZSP	Gebäude insges.	Geb.mit Haupt- wohnsitz	Wohnun- gen	Haus- halte	Wohn- bevölk.	Neben- wohnsitz- fälle	Ar- beits- stätten	L + F Betr.- stätten
---------------------------------------	-----------	--------------------	-------------------------------	----------------	----------------	------------------	------------------------------	--------------------------	----------------------------

Dünserberg

804 03	000	70	36	81	48	147	9	10	24
---------------	------------	-----------	-----------	-----------	-----------	------------	----------	-----------	-----------

Gerichtsbezirk: Feldkirch
 Fläche: 554,78 ha
 Katastralgemeinden: Dünserberg 554,78 ha
 Postleitzahl: 6822
 Österr. Karte: 141
 Höhenklasse: 9
 NUTS 3-Code: AT342

17185 Dünserberg ZH (1270) (47°13'58",9°42'58")	000	41	20	48	27	83	7	7	13
--	------------	-----------	-----------	-----------	-----------	-----------	----------	----------	-----------

Bischa E, Boden R, Ganähr E, Montanast R, Winkel R

Alpen: Äpele, Hinterjoch, Pfänder

17186 Schnifnerberg ZH (1100)	000	29	16	33	21	64	2	3	11
-------------------------------	-----	----	----	----	----	----	---	---	----

Bassigg R, Gavaschina R, Hensler R, Hirt E

Zählsprengelübersicht:

Dünserberg	000	70	36	81	48	147	9	10	24
------------	-----	----	----	----	----	-----	---	----	----

Feldkirch ST

804 04	X	6.611	5.809	12.792	12.084	28.607	1.209	1.464	227
---------------	----------	--------------	--------------	---------------	---------------	---------------	--------------	--------------	------------

Gerichtsbezirk: Feldkirch
 Fläche: 3.435,95 ha
 Katastralgemeinden: Altenstadt 1.394,55 ha, Feldkirch 130,96 ha, Nofels 1.065,54 ha, Tisis 439,58 ha, Tosters 405,32 ha
 Postleitzahl: 6800
 Österr. Karte: 110, 111, 140, 141
 Höhenklasse: 4
 NUTS 3-Code: AT342

17187 Feldkirch St 458 (47°14'19",9°35'57")	X	6.611	5.809	12.792	12.084	28.607	1.209	1.464	227
	000	153	111	383	343	811	54	66	1
	001	246	176	627	581	1.032	97	292	3
	002	183	132	490	452	929	72	154	5
	010	250	174	566	521	1.139	73	94	6
	011	217	189	512	492	1.025	51	47	6
	020	554	494	919	879	2.163	49	98	14
	021	500	433	709	685	1.849	41	85	15
	030	791	735	1.352	1.309	3.348	83	126	36
	031	547	516	814	796	2.007	61	67	20
	032	245	233	464	445	1.033	42	36	4
	033	168	147	479	460	1.116	31	25	2
	040	59	49	73	73	186	3	7	5
	050	359	321	552	541	1.344	29	49	25
	051	495	468	679	651	1.785	44	44	16
	060	450	384	1.149	1.090	2.549	87	86	16
	061	395	365	1.001	953	2.181	71	41	27
	070	413	358	1.018	874	1.866	200	72	11
	071	586	524	1.005	939	2.244	121	75	15

Altenstadt Stt, Auf der Egg ZH, Bangs Sdlg, Fresch D, Gallmist Sdlg, Gisingen Stt, Hub R, Letzte Sdlg, Levis Stt, Nofels Stt, Platz am See R, Ruine Tosters Ru, Sankt Corneli W, Schloss Amberg Schl, Schloss Schattenburg Schl, Tisis Stt, Tosters Stt

Feldkirch

Gemeindename OKZ Ortschaftsname	ZB ZSP	Gebäude insges.	Geb.mit Haupt- wohnsitz	Wohnun- gen	Haus- halte	Wohn- bevölk.	Neben- wohnsitz- fälle	Ar- beits- stätten	L + F Betr.- stätten
Zählsprengelübersicht:									
Altstadt-Innenstadt	00	582	419	1.500	1.376	2.772	223	512	9
Feldkirch-Innenst.-l.d.l.	000	153	111	383	343	811	54	66	1
Feldkirch-Altstadt	001	246	176	627	581	1.032	97	292	3
Feldkirch-Altstadt-Umg.	002	183	132	490	452	929	72	154	5
Levis	01	467	363	1.078	1.013	2.164	124	141	12
Levis-Süd	010	250	174	566	521	1.139	73	94	6
Levis-Nord	011	217	189	512	492	1.025	51	47	6
Altenstadt	02	1.054	927	1.628	1.564	4.012	90	183	29
Altenstadt-Süd	020	554	494	919	879	2.163	49	98	14
Altenstadt-Nord	021	500	433	709	685	1.849	41	85	15
Gisingen	03	1.751	1.631	3.109	3.010	7.504	217	254	62
Gisingen-Nord	030	791	735	1.352	1.309	3.348	83	126	36
Gisingen-Mitte	031	547	516	814	796	2.007	61	67	20
Gisingen-Südost	032	245	233	464	445	1.033	42	36	4
Gisingen-Südwest	033	168	147	479	460	1.116	31	25	2
Bangs	04	59	49	73	73	186	3	7	5
Bangs	040	59	49	73	73	186	3	7	5
Nofels	05	854	789	1.231	1.192	3.129	73	93	41
Nofels-Ost	050	359	321	552	541	1.344	29	49	25
Nofels-West	051	495	468	679	651	1.785	44	44	16
Tosters	06	845	749	2.150	2.043	4.730	158	127	43
Tosters-Nord	060	450	384	1.149	1.090	2.549	87	86	16
Tosters-Süd	061	395	365	1.001	953	2.181	71	41	27
Tisis	07	999	882	2.023	1.813	4.110	321	147	26
Untertisis	070	413	358	1.018	874	1.866	200	72	11
Obertisis	071	586	524	1.005	939	2.244	121	75	15

Frastanz M

804 05	X	1.551	1.285	2.539	2.293	6.214	182	235	104
---------------	----------	--------------	--------------	--------------	--------------	--------------	------------	------------	------------

Gerichtsbezirk: Feldkirch

Fläche: 3.228,72 ha

Katastralgemeinden: Frastanz I 3.077,82 ha, Frastanz II, III 150,90 ha

Postleitzahl: 6820

Österr. Karte: 140, 141

Höhenklasse: 4

NUTS 3-Code: AT342

17188	Fellengatter-Amerlügen	X	381	339	576	530	1.482	52	43	39
		003	283	268	466	443	1.223	40	36	26
		004	98	71	110	87	259	12	7	13

Amerlügen D, Bodenwald R, Fellengatter D 554, Felsenau D, Letze R, Maria Ebene R, Maria Grün D, Naturfreundehaus Schh

Alpen: Amerlug, Garsella, Gaudenza, Saroja

17189	Frastafeders D	X	172	59	177	69	210	21	6	15
		000	60	54	68	64	202	3	3	14
		004	112	5	109	5	8	18	3	1

Bazora We, Bazoraschihütte Schih, Spitztäle Jhtt, Stutz R, Zigerberg Jhtt

Alpen: Bazoraalpe, Gavadura

Feldkirch

Gemeindenname OKZ Ortschaftsname	ZB ZSP	Gebäude insges.	Geb.mit Haupt- wohnsitz	Wohnun- gen	Haus- halte	Wohn- bevölk.	Neben- wohnsitz- fälle	Ar- beits- stätten	L + F Betr.- stätten
17190 Frastanz M 509 (47°13'16",9°37'38")	X	899	800	1.652	1.573	4.164	102	179	33
	000	313	277	644	614	1.610	34	65	21
	001	382	338	688	650	1.743	60	85	7
	002	204	185	320	309	811	8	29	5

Einlis Sdlg, Hofen D, Sonnenheim Sdlg

17191 Gampelün ZH	005	99	87	134	121	358	7	7	17
-------------------	-----	----	----	-----	-----	-----	---	---	----

Bardella Sdlg, Gadon E

Zählsprengelübersicht:

Hofen und Frastafeders	000	373	331	712	678	1.812	37	68	35
Einlis	001	382	338	688	650	1.743	60	85	7
Au	002	204	185	320	309	811	8	29	5
Fellengatter	003	283	268	466	443	1.223	40	36	26
Amerlügen	004	210	76	219	92	267	30	10	14
Gampelün	005	99	87	134	121	358	7	7	17

Fraxern

804 06	000	211	189	241	221	674	7	24	37
---------------	------------	------------	------------	------------	------------	------------	----------	-----------	-----------

Gerichtsbezirk: Feldkirch

Fläche: 886,53 ha

Katastralgemeinden: Fraxern 886,53 ha

Postleitzahl: 6833

Österr. Karte: 111

Höhenklasse: 7

NUTS 3-Code: AT342

17192 Fraxern D 817 (47°18'57",9°40'24")	000	211	189	241	221	674	7	24	37
---	------------	------------	------------	------------	------------	------------	----------	-----------	-----------

Morgengab R, Orsanka R, Riedacker R

Alpen: Kugelalpe, Maiensäß, Schwimmersboden, Staffel, Wanna

Zählsprengelübersicht:

Fraxern	000	211	189	241	221	674	7	24	37
---------	-----	-----	-----	-----	-----	-----	---	----	----

Göfis

804 07	X	839	789	1.093	1.034	2.862	64	108	59
---------------	----------	------------	------------	--------------	--------------	--------------	-----------	------------	-----------

Gerichtsbezirk: Feldkirch

Fläche: 904,75 ha

Katastralgemeinden: Göfis 904,75 ha

Postleitzahl: 6811

Österr. Karte: 111, 141

Höhenklasse: 5

NUTS 3-Code: AT342

17193 Göfis D 558 (47°14'00",9°38'00")	X	839	789	1.093	1.034	2.862	64	108	59
	000	597	561	800	757	2.036	48	84	29
	001	242	228	293	277	826	16	24	30

Agasella W, Büttels R, Dums D 509, Goldene Mühle E, Hofen D (590), Kirchdorf D, Pfütz D 490, Ruine Heidenburg Ru, Ruine Sigberg Ru, Runggels R 538, Schildried R, Stein R, Tufers D (490), Vierhäuser R

Feldkirch

Gemeindenname OKZ Ortschaftsname	ZB ZSP	Gebäude insges.	Geb.mit Haupt- wohnsitz	Wohnun- gen	Haus- halte	Wohn- bevölk.	Neben- wohnsitz- fälle	Ar- beits- stätten	L + F Betr.- stätten
--	-----------	--------------------	-------------------------------	----------------	----------------	------------------	------------------------------	--------------------------	----------------------------

Zählsprengelübersicht:

Oberfeld	000	597	561	800	757	2.036	48	84	29
Untersfeld	001	242	228	293	277	826	16	24	30

Götzis M

804 08	X	2.536	2.258	4.087	3.898	10.097	150	559	125
---------------	----------	--------------	--------------	--------------	--------------	---------------	------------	------------	------------

Gerichtsbezirk: Feldkirch
 Fläche: 1.464,62 ha
 Katastralgemeinden: Götzis 1.464,62 ha
 Postleitzahl: 6840
 Österr. Karte: 111
 Höhenklasse: 4
 NUTS 3-Code: AT342

17194 Götzis M 448	X	2.536	2.258	4.087	3.898	10.097	150	559	125
(47°20'00",9°38'45")	000	345	285	594	553	1.362	39	126	10
	001	315	278	585	545	1.406	28	68	5
	002	445	409	868	841	2.020	20	169	14
	003	369	320	479	444	1.189	25	30	46
	004	539	499	895	867	2.247	29	86	16
	005	353	311	473	458	1.307	7	67	20
	006	170	156	193	190	566	2	13	14

Götznerberg R, Kommingen D, Meschach ZH, Millrütte Agh, Ruine Neumontfort Ru, Rütte R, Sankt Arbogast R, Spalla ZH, Wiesle E

Zählsprengelübersicht:

Götzis-Markt	000	345	285	594	553	1.362	39	126	10
Götzis-ob-der-Bahn	001	315	278	585	545	1.406	28	68	5
Götzis-Süd	002	445	409	868	841	2.020	20	169	14
Götzis-Berglage	003	369	320	479	444	1.189	25	30	46
Götzis-Nord	004	539	499	895	867	2.247	29	86	16
Götzis-unter-der-Bahn	005	353	311	473	458	1.307	7	67	20
Götzis-Kommingen	006	170	156	193	190	566	2	13	14

Klaus

804 09	X	801	725	1.056	1.020	2.792	70	139	37
---------------	----------	------------	------------	--------------	--------------	--------------	-----------	------------	-----------

Gerichtsbezirk: Feldkirch
 Fläche: 524,52 ha
 Katastralgemeinden: Klaus 524,52 ha
 Postleitzahl: 6833
 Österr. Karte: 111
 Höhenklasse: 4
 NUTS 3-Code: AT342

17199 Klaus D 507	X	801	725	1.056	1.020	2.792	70	139	37
(47°18'45",9°38'55")	000	371	343	535	518	1.379	36	59	20
	001	430	382	521	502	1.413	34	80	17

Sattelberg R, Tschütsch R

Zählsprengelübersicht:

Klaus-Dorf	000	371	343	535	518	1.379	36	59	20
------------	-----	-----	-----	-----	-----	-------	----	----	----

Feldkirch

Gemeindenname OKZ Ortschaftsname	ZB ZSP	Gebäude insges.	Geb.mit Haupt- wohnsitz	Wohnun- gen	Haus- halte	Wohn- bevölk.	Neben- wohnsitz- fälle	Ar- beits- stätten	L + F Betr.- stätten
Klaus-Sattelberg	001	430	382	521	502	1.413	34	80	17

Koblach

804 10	X	1.147	1.070	1.388	1.318	3.797	54	163	51
---------------	----------	--------------	--------------	--------------	--------------	--------------	-----------	------------	-----------

Gerichtsbezirk: Feldkirch
 Fläche: 1.023,58 ha
 Katastralgemeinden: Koblach 1.023,58 ha
 Postleitzahl: 6842
 Österr. Karte: 111
 Höhenklasse: 4
 NUTS 3-Code: AT342

17200 Koblach D 456 (47°19'52",9°36'01")	X	1.015	946	1.242	1.185	3.410	48	150	43
	000	530	500	677	641	1.822	27	65	16
	001	485	446	565	544	1.588	21	85	27

Au R, Birken R, Broma W, Dürne R (425), Ruine Neuburg Ru, Straßenhäuser R 431

17201 Neuburg D 415	002	129	121	143	130	379	6	13	8
Kutzen R									
17202 Udelberg R	001	3	3	3	3	8	-	-	-

Zählsprengelübersicht:

Koblach-Ortskern	000	530	500	677	641	1.822	27	65	16
Koblach-Randgebiete	001	488	449	568	547	1.596	21	85	27
Neuburg	002	129	121	143	130	379	6	13	8

Laterns

804 11	000	296	196	368	245	734	3	28	94
---------------	------------	------------	------------	------------	------------	------------	----------	-----------	-----------

Gerichtsbezirk: Feldkirch
 Fläche: 4.379,42 ha
 Katastralgemeinden: Laterns 4.379,42 ha
 Postleitzahl: 6830
 Österr. Karte: 111, 112, 141
 Höhenklasse: 7
 NUTS 3-Code: AT342

17203 Innerlaterns R 1048	000	116	61	136	82	226	2	10	28
---------------------------	-----	-----	----	-----	----	-----	---	----	----

Bad Laterns Bd, Berghof Gapfohl Agh, Fanetzer E, Freschenhaus Schh, Kühboden Hot, Obere Hensler Jhtt, Rain R

Alpen: Agtawaldalpe, Altgerach, Bäckewald, Christwald, Gampernest, Gapfohl, Gävis, Hintergarnitza, Neugerach, Obere Hensleralpe, Obere Leue, Obere Saluver, Obere Wüste, Oberer Bäckewald, Sack, Tschuggen, Untere Hensleralpe, Untere Leue, Untere Saluver, Untere Wüste, Vordergarnitza

Vorsäßen: Gerstenböden, Im Stollen

17204 Laterns-Bonacker	000	65	40	84	49	148	-	5	22
------------------------	-----	----	----	----	----	-----	---	---	----

Bonacker R 995, Egge E, Mazona R, Mühle R, Reute R

Alpen: Alpweg

17205 Laterns-Thal (47°16'00",9°42'01")	000	115	95	148	114	360	1	13	44
--	------------	------------	-----------	------------	------------	------------	----------	-----------	-----------

Feldkirch

Gemeindename OKZ Ortschaftsname	ZB ZSP	Gebäude insges.	Geb.mit Haupt- wohnsitz	Wohnun- gen	Haus- halte	Wohn- bevölk.	Neben- wohnsitz- fälle	Ar- beits- stätten	L + F Betr.- stätten
Egge E, Reuthe R, Schwende R, Thal D 921									
Alpen: Wieselpe									
Zählsprengelübersicht:									
Laterns	000	296	196	368	245	734	3	28	94
<hr/>									
Mäder									
804 12	X	902	847	1.094	1.057	3.142	42	102	37
Gerichtsbezirk: Feldkirch									
Fläche: 338,57 ha									
Katastralgemeinden: Mäder 338,57 ha									
Postleitzahl: 6841									
Österr. Karte: 111									
Höhenklasse: 4									
NUTS 3-Code: AT342									
17206 Mäder D 414 (47°21'00",9°37'29")	X	902	847	1.094	1.057	3.142	42	102	37
	000	358	331	473	451	1.327	14	46	19
	001	544	516	621	606	1.815	28	56	18
Zählsprengelübersicht:									
Mäder-Zentrum	000	358	331	473	451	1.327	14	46	19
Mäder-Zentrum-Umg	001	544	516	621	606	1.815	28	56	18
<hr/>									
Meiningen									
804 13	000	550	502	694	672	1.872	48	66	36
Gerichtsbezirk: Feldkirch									
Fläche: 536,80 ha									
Katastralgemeinden: Meiningen 536,80 ha									
Postleitzahl: 6812									
Österr. Karte: 110, 111									
Höhenklasse: 4									
NUTS 3-Code: AT342									
17207 Meiningen D 425 (47°18'00",9°34'48")	000	550	502	694	672	1.872	48	66	36
Zählsprengelübersicht:									
Meiningen	000	550	502	694	672	1.872	48	66	36
<hr/>									
Rankweil M									
804 14	X	2.477	2.210	4.322	4.184	11.171	174	600	82
Gerichtsbezirk: Feldkirch									
Fläche: 2.185,82 ha									
Katastralgemeinden: Rankweil 2.185,82 ha									
Postleitzahl: 6830									
Österr. Karte: 110, 111, 141									
Höhenklasse: 4									
NUTS 3-Code: AT342									
17208 Brederis R (445)	X	405	338	663	649	1.961	13	126	40
	006	308	264	379	369	1.037	13	107	39

Feldkirch

Gemeindenname OKZ Ortschaftsname	ZB ZSP	Gebäude insges.	Geb.mit Haupt- wohnsitz	Wohnun- gen	Haus- halte	Wohn- bevölk.	Neben- wohnsitz- fälle	Ar- beits- stätten	L + F Betr.- stätten
	007	97	74	284	280	924	-	19	1
Jupident Mh, Maldina Mh, Paspels Sdlg (428), Sennhof Mh									
17209 Rankweil M 502 (47°16'19",9°38'52")	X	2.072	1.872	3.659	3.535	9.210	161	474	42
	000	278	229	446	425	1.132	27	136	7
	001	140	135	415	409	985	12	21	-
	002	311	276	689	656	1.668	34	86	5
	003	486	449	618	606	1.715	25	53	14
	004	228	207	382	370	1.002	11	48	7
	005	18	4	14	13	37	3	8	-
	006	4	4	5	5	15	-	1	-
	008	261	235	479	460	1.100	16	77	8
	009	346	333	611	591	1.556	33	44	1
Valduna Sa									
Zählsprengelübersicht:									
Rankweil-Markt-Süd	000	278	229	446	425	1.132	27	136	7
Bifang	001	140	135	415	409	985	12	21	-
Oberdorf	002	311	276	689	656	1.668	34	86	5
Unterdorf-Nord	003	486	449	618	606	1.715	25	53	14
Unterdorf-Süd	004	228	207	382	370	1.002	11	48	7
Valduna	005	18	4	14	13	37	3	8	-
Brederis	006	312	268	384	374	1.052	13	108	39
Paspels	007	97	74	284	280	924	-	19	1
Rankweil-Markt-Nord	008	261	235	479	460	1.100	16	77	8
Montfort	009	346	333	611	591	1.556	33	44	1

Röns

804 15	000	92	80	107	104	289	16	11	15
---------------	------------	-----------	-----------	------------	------------	------------	-----------	-----------	-----------

Gerichtsbezirk: Feldkirch
 Fläche: 144,38 ha
 Katastralgemeinden: Röns 144,38 ha
 Postleitzahlen: Gemeindeamt: 6822 weitere: 6824
 Österr. Karte: 141
 Höhenklasse: 6
 NUTS 3-Code: AT342

17210 Röns D 612 (47°13'00",9°41'55")	000	92	80	107	104	289	16	11	15
--	------------	-----------	-----------	------------	------------	------------	-----------	-----------	-----------

Zählsprengelübersicht:

Röns	000	92	80	107	104	289	16	11	15
------	-----	----	----	-----	-----	-----	----	----	----

Röthis

804 16	X	527	450	709	685	1.997	69	94	29
---------------	----------	------------	------------	------------	------------	--------------	-----------	-----------	-----------

Gerichtsbezirk: Feldkirch
 Fläche: 271,94 ha
 Katastralgemeinden: Röthis 271,94 ha
 Postleitzahl: 6832
 Österr. Karte: 111
 Höhenklasse: 4
 NUTS 3-Code: AT342

Feldkirch

Gemeindenname OKZ Ortschaftsname	ZB ZSP	Gebäude insges.	Geb.mit Haupt- wohnsitz	Wohnun- gen	Haus- halte	Wohn- bevölk.	Neben- wohnsitz- fälle	Ar- beits- stätten	L + F Betr.- stätten
17211 Röthis D 508	X	527	450	709	685	1.997	69	94	29
(47°17'32",9°39'31")	000	304	269	422	408	1.094	32	51	20
	001	223	181	287	277	903	37	43	9

Industriezone Röthis Indz 442

Zählsprengelübersicht:

Röthis-Ost	000	304	269	422	408	1.094	32	51	20
Röthis-West	001	223	181	287	277	903	37	43	9

Satteins

804 17	X	713	642	903	875	2.435	111	92	126
---------------	----------	------------	------------	------------	------------	--------------	------------	-----------	------------

Gerichtsbezirk: Feldkirch

Fläche: 1.270,59 ha

Katastralgemeinden: Satteins 1.270,59 ha

Postleitzahl: 6822

Österr. Karte: 141

Höhenklasse: 4

NUTS 3-Code: AT342

17212 Satteins D 495	X	713	642	903	875	2.435	111	92	126
(47°13'32",9°40'02")	000	270	237	353	341	884	57	43	59
	001	443	405	550	534	1.551	54	49	67

Berghof E, Brosihof E, Bünt R, Krist E, Rotterhof E, Ruine Schwarzenhorn Ru

Alpen: Gulmalpe

Zählsprengelübersicht:

Satteins-Zentrum	000	270	237	353	341	884	57	43	59
Satteins-Umgebung	001	443	405	550	534	1.551	54	49	67

Schlins

804 18	000	550	477	752	714	2.043	75	88	25
---------------	------------	------------	------------	------------	------------	--------------	-----------	-----------	-----------

Gerichtsbezirk: Feldkirch

Fläche: 605,42 ha

Katastralgemeinden: Schlins 605,42 ha

Postleitzahl: 6824

Österr. Karte: 141

Höhenklasse: 4

NUTS 3-Code: AT342

17213 Schlins D 502	000	550	477	752	714	2.043	75	88	25
(47°12'23",9°42'02")									

Frommengärsch D, Jagdberg W, Jupident E, Rönsberg Hgr

Zählsprengelübersicht:

Schlins	000	550	477	752	714	2.043	75	88	25
---------	-----	-----	-----	-----	-----	-------	----	----	----

Feldkirch

Gemeindenname OKZ Ortschaftsname	ZB ZSP	Gebäude insges.	Geb.mit Haupt- wohnsitz	Wohnun- gen	Haus- halte	Wohn- bevölk.	Neben- wohnsitz- fälle	Ar- beits- stätten	L + F Betr.- stätten
--	-----------	--------------------	-------------------------------	----------------	----------------	------------------	------------------------------	--------------------------	----------------------------

Schnifis

804 19	000	221	198	233	223	706	21	27	26
---------------	------------	------------	------------	------------	------------	------------	-----------	-----------	-----------

Gerichtsbezirk: Feldkirch
 Fläche: 486,71 ha
 Katastralgemeinden: Schnifis 486,71 ha
 Postleitzahl: 6822
 Österr. Karte: 141
 Höhenklasse: 6
 NUTS 3-Code: AT342

17214 Schnifis D 657 (47°12'50",9°43'36")	000	221	198	233	223	706	21	27	26
--	------------	------------	------------	------------	------------	------------	-----------	-----------	-----------

Plattenhof E

Alpen: Äußere Alpila

Zählsprengelübersicht:

Schnifis	000	221	198	233	223	706	21	27	26
----------	-----	-----	-----	-----	-----	-----	----	----	----

Sulz

804 20	000	560	507	802	774	2.189	56	109	22
---------------	------------	------------	------------	------------	------------	--------------	-----------	------------	-----------

Gerichtsbezirk: Feldkirch
 Fläche: 301,10 ha
 Katastralgemeinden: Sulz 301,10 ha
 Postleitzahl: 6832
 Österr. Karte: 111
 Höhenklasse: 4
 NUTS 3-Code: AT342

17215 Sulz D 495 (47°17'00",9°39'02")	000	560	507	802	774	2.189	56	109	22
--	------------	------------	------------	------------	------------	--------------	-----------	------------	-----------

Zählsprengelübersicht:

Sulz	000	560	507	802	774	2.189	56	109	22
------	-----	-----	-----	-----	-----	-------	----	-----	----

Übersaxen

804 21	000	214	157	265	193	567	7	15	38
---------------	------------	------------	------------	------------	------------	------------	----------	-----------	-----------

Gerichtsbezirk: Feldkirch
 Fläche: 576,04 ha
 Katastralgemeinden: Übersaxen 576,04 ha
 Postleitzahl: 6830
 Österr. Karte: 111, 141
 Höhenklasse: 7
 NUTS 3-Code: AT342

17216 Übersaxen D 899 (47°15'01",9°40'01")	000	214	157	265	193	567	7	15	38
---	------------	------------	------------	------------	------------	------------	----------	-----------	-----------

Latus R, Rainberg W 804, Weiherberg ZH

Alpen: Gartis, Gulm, Schwemme

Feldkirch

Gemeindenname OKZ Ortschaftsname	ZB ZSP	Gebäude insges.	Geb.mit Haupt- wohnsitz	Wohnun- gen	Haus- halte	Wohn- bevölk.	Neben- wohnsitz- fälle	Ar- beits- stätten	L + F Betr.- stätten
--	-----------	--------------------	-------------------------------	----------------	----------------	------------------	------------------------------	--------------------------	----------------------------

Zählsprengelübersicht:

Übersaxen	000	214	157	265	193	567	7	15	38
-----------	-----	-----	-----	-----	-----	-----	---	----	----

Viktorsberg

804 22	000	109	102	126	124	378	6	14	34
---------------	------------	------------	------------	------------	------------	------------	----------	-----------	-----------

Gerichtsbezirk: Feldkirch
 Fläche: 1.251,12 ha
 Katastralgemeinden: Viktorsberg 1.251,12 ha
 Postleitzahl: 6832
 Österr. Karte: 111
 Höhenklasse: 7
 NUTS 3-Code: AT342

17217 Viktorsberg D 879 (47°18'01",9°40'41")	000	109	102	126	124	378	6	14	34
--	-----	-----	-----	-----	-----	-----	---	----	----

Alpen: Almein, Ober-Latora, Pöpiswies, Schwamm, Unter-Latora, Valüra

Zählsprengelübersicht:

Viktorsberg	000	109	102	126	124	378	6	14	34
-------------	-----	-----	-----	-----	-----	-----	---	----	----

Weiler

804 23	000	470	426	665	642	1.748	21	83	30
---------------	------------	------------	------------	------------	------------	--------------	-----------	-----------	-----------

Gerichtsbezirk: Feldkirch
 Fläche: 308,54 ha
 Katastralgemeinden: Weiler 308,54 ha
 Postleitzahl: 6833
 Österr. Karte: 111
 Höhenklasse: 4
 NUTS 3-Code: AT342

17218 Weiler D 486 (47°18'01",9°39'01")	000	470	426	665	642	1.748	21	83	30
---	-----	-----	-----	-----	-----	-------	----	----	----

Burgfeld E, Halden R, Hanenberg R, Ruine Altmontfort Ru, Schloss Hanenberg Schl

Zählsprengelübersicht:

Weiler	000	470	426	665	642	1.748	21	83	30
--------	-----	-----	-----	-----	-----	-------	----	----	----

Zwischenwasser

804 24	X	870	774	1.236	1.113	3.050	111	92	87
---------------	----------	------------	------------	--------------	--------------	--------------	------------	-----------	-----------

Gerichtsbezirk: Feldkirch
 Fläche: 2.262,97 ha
 Katastralgemeinden: Zwischenwasser 2.262,97 ha
 Postleitzahl: 6832
 Österr. Karte: 111
 Höhenklasse: 5
 NUTS 3-Code: AT342

17219 Batschuns D 665	001	278	253	400	329	950	71	29	40
-----------------------	-----	-----	-----	-----	-----	-----	----	----	----

Stöck E, Suldis D, Wengen R

Alpen: Baualpe

Feldkirch

Gemeindenname OKZ Ortschaftsname	ZB ZSP	Gebäude insges.	Geb.mit Haupt- wohnsitz	Wohnun- gen	Haus- halte	Wohn- bevölk.	Neben- wohnsitz- fälle	Ar- beits- stätten	L + F Betr.- stätten
17220 Buchebrunnen D 739	001	83	49	96	64	175	4	9	13
Alpwegkopfhütte Agh, Furx R, Peterhof Agh									
Alpen: Gohmalpe, Sennewies Äpele									
17221 Dafins D 794	002	116	101	140	130	400	9	13	12
Bärenlache Jhtt, Birket E, Lindenbodenhütte Jh, Madlens R, Morsch ZH, Wanne R									
17222 Muntlix D 525 (47°17'01",9°39'48")	000	393	371	600	590	1.525	27	41	22
Zählsprengeleübersicht:									
Muntlix	000	393	371	600	590	1.525	27	41	22
Batschuns	001	361	302	496	393	1.125	75	38	53
Dafins	002	116	101	140	130	400	9	13	12



ALPHABETISCHE VERZEICHNISSE

Politische Bezirke, Gerichtsbezirke und Gemeinden

Übersicht der Politischen Bezirke, Gerichtsbezirke und Gemeinden

Staturstädte:		F	R
		Feldkirch	Raggal
		Fontanella	Rankweil
Politische Bezirke:		Frastanz	Reuthe
Bludenz	801	Fraxern	Riefensberg
Bregenz	802	Fußach	Röns
Dornbirn	803		Röthis
Feldkirch	804		
		G	S
		Gaißau	Sankt Anton im Montafon
		Gaschurn	Sankt Gallenkirch
Gerichtsbezirke:		Göfis	Sankt Gerold
Bezau	802 1	Götzis	Satteins
Bludenz	801 1		Schllins
Bregenz	802 2	Hard	Schnepfau
Dornbirn	803 1	Hittisau	Schniffs
Feldkirch	804 1	Höchst	Schoppemau
Montafon	801 2	Hohenems	Schröcken
		Hohenweiler	Schruns
		Hörbranz	Schwarzach
Gemeinden:			Schwarzenberg
		I	Sibratsgfall
		Innerbranz	Silbertal
A			Sonntag
Alberschwende	80201		Stallehr
Altach	80401		Sulz
Andelsbuch	80202		Sulzberg
Au	80203		
		K	T
		Kennelbach	Thüringen
		Klaus	Thüringerberg
		Klösterle	Tschagguns
		Koblach	
		Krumbach	U
Bartholomäberg	80101		Übersaxen
Bezau	80204		
Bildstein	80205		V
Bizau	80206		Vandans
Blons	80102		Viktorsberg
Bludenz	80103		
Bludesch	80104		W
Brand	80105		Warth
Bregenz	80207		Weiler
Buch	80208		Wolfurt
Bürs	80106		
Bürserberg	80107		Z
		L	Zwischenwasser
		Langen bei Bregenz	
		Langenegg	
		Latarns	
		Lauterach	
		Lech	
		Lingenau	
		Lochau	
		Lorüns	
		Ludesch	
		Lustenau	
		M	
		Mäder	
		Meiningen	
		Mellau	
		Mittelberg	
		Möggers	
		N	
		Nenzing	
		Nüziders	
Egg	80211		
Eichenberg	80212		

Siedlungsnamen

Übersicht aller Siedlungsnamen

A					
Abendreute	80201	Altgerach	80411	Außerberg	80127
Äblisboden	80206	Altgfäll	80216	Außerböden	80101
Abtsberg	80211	Altgschwend	80216	Außerbofa	80110
Ach	80222	Althornbachalpe	80233	Ausserbraz	*80103
Achrain (2x)	80301	Altoffa	80103	Außerdorf	80211
Achrain	80201	Altreute	80226	Äußere Alpila	80419
Adelsgehr	80301	Am See	80124	Äußere Bödmen	80109
Adler	80239	Am Stein	80203	Äußere Golm	80128
Äfin	80203	Am Stein	80226	Äußere Stierhofalpe	80228
Agasella	80407	Am Vögel	80226	Äußere Tura	80228
Agathakirchlein	80123	Amagmach	80211	Äußere Widdersteinalpe	80228
Agtawaldalpe	80411	Amannsalpe	80228	Äußerer Winkel	80108
Ahorn	80118	Amerlug	80405	Außerfeld	80106
Ahorn	80228	Amerlügen	80405	Außergeramping	80120
Ahornach	80222	Ammenegg	80301	Außergeranifer	80110
Ahornen	80203	Andelsbuch	*80202	Außergant	80120
Ahornen Berggut	80203	Andlesbrongen	80211	Außerghosta	80110
Alberloch	80218	Andreute	80229	Außergerweil	80120
Alberloch	80226	Anger	80113	Außerkristberg	80123
Alberschwende	*80201	Ankenreuthe	80205	Außerkuhgehren	80228
Allmein Alpe	80402	Annalpe	80203	Außertal	80123
Almein	80101	Annalperau	80203	Außervens	80129
Almein	80422	Argen	80203	Außerwald	80108
Almisgunten	80204	Argenau	80203	Außerwald	80228
Alp	80234	Argenfall	80203	Außerziggam	80120
Alp Nova	80120	Argenfall Berggut	80203		
Alpe Gamperdona	80116	Argenstein	80203	B	
Alpe Gschlötter	80231	Argenwald	80203	Baad	80228
Alpe Kleinhädrich	80231	Argenzipfel	80203	Bach	80208
Alpe Kojen	80231	Armengemach	80233	Bach	80231
Alpe Lün	80129	Armenseelenkapelle	80233	Bächler	80236
Alpe Moos	80231	Arud	80239	Backenreute	80218
Alpe Nollen	80231	Äschach	80202	Bäckenwald	80411
Alpe Schnecklesberg	80231	Au (2x)	80228	Bad	80227
Älpele	80113	Au	*80203	Bad Hopfreben	80233
Älpele	80202	Au	80216	Bad Laterns	80411
Älpele	80233	Au	80219	Bad Reuthe	80230
Älpele	80234	Au	80221	Bad Rotenbrunnen	80124
Älpele	80302	Au	80236	Badhaus	80238
Älpele	80403	Au	80238	Badhof	80301
Alpenfrieden	80227	Äuele	80410	Badmunt	80120
Alpengasthaus Rellstal	80129	Auen	80216	Bahnhof Hintergasse	80111
Alpenhof	80120	Auen	80231	Baien	80230
Alpenwald	80228	Auen-Ifen	80228	Balderschwangertal	80216
Alpguesalpe	80123	Auenfeld	80234	Bangs	80404
Alpila	80107	Auenhütte	80228	Bardella	80405
Alpila	80127	Auf dem Berg	80236	Bärenalpe	80109
Alpila	80128	Auf der Egg	80231	Bärenlache	80424
Alpweg	80411	Auf der Egg	80404	Bärenmaisäß	80124
Alpwegkopfhütte	80424	Auf der Halden	80211	Bärenweide	80228
Altach	*80401	Augsten	80211	Bargenboden	80118
Altenhof	80301	Außer-Fritzentobel	80101	Bärgunthütte	80228
Altenstadt	80404	Außer-Tafamuntmaisäß	80110	Bartholomäberg	*80101
		Außerbach	80110	Bartholomäusalpe	80109
		Außerberg	80107	Bassigg	80403

Übersicht aller Siedlungsnamen

Batschuns	*80424	Bildstein	*80205	Brandegg	80206
Batzen	80234	Bildstein	80229	Brändle	80202
Baualpe	80424	Bilgeri	80236	Brantmann	80218
Baumgarten	80107	Bilgeri Krähenberg	80237	Brazer Staffel	80108
Baumgarten	80202	Bings	*80103	Brazer Stein	80108
Baumgarten	80205	Binnel	80301	Brederis	*80414
Bäumle	80226	Birken	80410	Bregenz	*80207
Bayer	80219	Birkenberg	80222	Bregenzer Hütte	80236
Bazora	80405	Birkenfeld	80217	Breitenalpe	80233
Bazoraalpe	80405	Birket	80424	Breitengaut	80204
Bazoraschihütte	80405	Birnenloch	80127	Breitenreute	80220
Bazul	80116	Bischa	80403	Breitentobel	80236
Becken	80118	Bitschweil	80128	Brenden	80210
Beckenmann	80301	Bizau	*80206	Brendler	80203
Bei den Weihern	80126	Bizul	80110	Brenner	80238
Beien	80236	Blanken	80211	Briedlerhütte	80302
Bella Nova	80120	Blattbühel	80236	Brif	80122
Bengath	80227	Blatten	80236	Brittenberg	80236
Berbigen	80203	Blattermoos	80236	Brittenhütten	80207
Bereute	80201	Bleichten	80227	Brögen	80238
Bereuter	80205	Bleika	80209	Broma	80410
Bereuters Neualpe	80237	Blons	*80102	Bromatsreute	80229
Bereuters Ries	80237	Bludenz	*80103	Bröngele	80211
Berg	80113	Bludesch	*80104	Brosihof	80417
Berg	80202	Bocksberg	80301	Brüche	80109
Berg	80204	Bockshang	80301	Bruderhof	80225
Berg	80218	Bödele	80236	Brugg	80201
Berg	80230	Boden	80107	Brugg	80217
Berg	80233	Boden	80118	Brügga	80105
Berg	80236	Boden	80120	Bruggan	80211
Berg	80237	Böden	80202	Brünnelisegg	80230
Berg	80302	Boden	80204	Brunnenau	80238
Berger Alpe	80113	Boden	80232	Brunnenfeld	*80103
Berghaus Tschengla	80107	Boden	80233	Brunst	80210
Berghof	80417	Boden	80301	Bschnisnaboden	80124
Berghof Gapfohl	80411	Boden	80403	Bubenried	80219
Bergkristall	80203	Boden Vorsäß	80203	Buch	*80208
Bergle	80202	Boden-Flecken	*80124	Buchans	80229
Berkmann	80223	Bodenalpe	80113	Buchboden	*80124
Berlingers Ochsenhof	80211	Bodenwald	80405	Buchebrunnen	*80424
Berngat	80203	Bödmen	80128	Buchen	80123
Berngat Berggut	80203	Bödmen	80228	Buchen	80202
Bernhardagemstel	80228	Bodner	80302	Buchen	80236
Bersbuch	80202	Bödnerkapelle	80120	Buchenau	80302
Beschling	*80116	Bohlenschwend	80222	Buchenvorsäß	80227
Bettat	80216	Bolgenach	*80216	Bücher	80238
Bettleralpe	80112	Bömert	80209	Buchholz	*80124
Bezau	*80204	Bommern	80223	Buchholz	80236
Bezegg	80202	Bonacker	80411	Buggenegg	80205
Biberacher Hütte	80124	Bozenau	80210	Bühel	80120
Biberstein	80216	Brand	*80105	Bühel	80202
Bickelwald	80124	Brand	80202	Bühel	80211
Bielerhöhe	80110	Brand	80209	Bühl	80225
Biezel	80128	Brand	80216	Bühla	80301
Bildegg	80239	Brandalpe	80228	Bühlalpe	80228

Übersicht aller Siedlungsnamen

Bühlen	80211	Dreßlen	80201	Erles Finne	80211
Bühlen	80232	Dums	80407	Erschalm	80211
Bullersch	80211	Düns	*80402	Eschau	80238
Bündten	80121	Dünserberg	*80403	Eschbach	80219
Bündthütte	80108	Dunza	80107	Eschenau	80301
Bünt	80417	Dürenboden	80228	Essenreute	80229
Burg	80113	Dürholz	80236	Eugster	80216
Burg Gebhardsberg	80207	Dürlisberg	80216		
Burgen	80201	Dürne	80410	F	
Burgfeld	80423			Fahl	80202
Bürgle	80301	E		Fahl	80238
Burglhütte	80216	E-Werk Schalzbach	80233	Fahren	80129
Bürs	*80106	Ebensand	80301	Falazera	80118
Bürserberg	*80107	Ebenwald	80211	Fallenbach	80211
Burst	80216	Eber	80211	Fallenbachberg	80211
Bürstegg	80113	Ebnet	80208	Fallenberg	80226
Burtscha	80107	Ebnet	80226	Fallenberg	80301
Bütscheln	80216	Ebnit	*80301	Faludriga	80118
Büttels	80407	Edelweiß	80203	Falz	80233
Bütze	80240	Egg	80208	Falz	80238
		Egg	80210	Fanesklaalpe	80123
C		Egg	*80211	Fanetzer	80411
Christwald	80411	Egg	80216	Farnach	80205
		Egg	80228	Fäscha	80127
D		Egg	80238	Faschina	80109
Dafins	*80424	Egga	80118	Fatnella-Alpe	80109
Dalaas	*80108	Eggalpe	80228	Fegg	80204
Dalaaser Staffel	80108	Eggatsberg	80211	Feggspitz	80204
Daleu	80129	Egge (2x)	80411	Fehren	80225
Dälma	80101	Eggling	80231	Feld	80202
Damüls	*80209	Eggismühle	80238	Feld	80223
Daneu	80101	Eglisberg	80226	Feldersberg	80211
Danöfen	80112	Eichenberg	*80212	Feldkirch	*80404
Delta-Kraftwerk	80111	Einlis	80405	Felle	80234
Derrenalpe	80228	Eixer	80236	Fellengatter	80405
Diedamsalpe-Mittelstation	80233	Ellenbogen	80204	Fellengatter-Amerlügen	*80405
Diedamskopf	80233	Ellmoos	80211	Fellimännle	80123
Diesnerberg	80124	Elma	80227	Felsenau	80405
Dietenmühle	80229	Elmauen	80231	Ferienheim	80205
Diezlings	80218	Els	80117	Feßlerberg	80222
Ditteshütte	80108	Elsenalpe	80209	Fesslers	80219
Doren	*80210	Elsenalpstube	80209	Feurstein	80203
Dorf	80211	Emser Hütte	80302	Fideliskapelle	80120
Dorf	80216	Endeler	80236	Filters	80101
Dörfle	80101	Engelgaß	80211	Finken	80229
Dorn	80236	Engerle	80113	Finkenberg	80211
Dornbirn	*80301	Engisholz	80221	Finkenbühl	80223
Dös	80227	Englen	80223	Finnesgründ	80211
Dosegg	80227	Engloch	80201	First	80202
Douglashütte	80129	Eplisgehr	80212	Fischanger	80222
Dreihäuser	80209	Erathen	80238	Fischbach	80201
Dreihütten	80211	Erholungszentrum Lustenau	80303	Flecken	80202
Dreihütten	80232	Erlenau	*80108	Flotzbach	80240
Dreihütten	80237	Erlensack	80228	Fluchtalpe	80228
Dreißiggschwenden	80216		80206	Fuh	*80207

Übersicht aller Siedlungsnamen

Fuh	80211	Galtsuttis	80227	Geiter	80231
Fuh	80216	Gampadels	80128	Geles	80101
Fuh	80230	Gampaping	80120	Gemeine Brongen	80211
Fuh	80301	Gampapingalpe	80120	Gemeine Finne	80211
Fühenalpe	80113	Gampelin	80127	Gemsalpe	80233
Fuhereck	80302	Gampelün	*80405	Gemstelboden	80228
Fühlen	80226	Gampernest	80411	Gerach	80202
Fluralpe	80105	Gamplaschg	80122	Gerbe	80211
Fohramoos	80301	Gamprätz	80122	Gerisgshwend	80216
Fohren	80211	Ganähr	80403	Gerstenböden	80411
Fontanella	*80109	Ganai	80118	Geserberg	80222
Formarin	80108	Ganeu	80129	Gesern	80222
Fötschern	80238	Ganeumaisäß	80110	Geserstobel	80204
Franz-Josef-Hütte	80109	Ganlätsch	80123	Gfäll	80216
Fraßenhütte	80117	Gant	80128	Gfäll	80223
Frastafeders	*80405	Gantschier	*80101	Gferen	80216
Frastanz	*80405	Gantschier	80122	Gibau	80110
Frattealpe	80122	Ganzenahl	80128	Giesla	80123
Frattemaisäß	80122	Gapfohl	80411	Giggelstein	80218
Fraxern	*80406	Garatz	80111	Gisingen	80404
Freiburger Hütte	80108	Garfrescha	80120	Gitzen	80205
Freien	80211	Garfülla	80118	Glafberg	80238
Freien	80236	Gargellen	*80120	Glän	80101
Fresch	80404	Gargellenalpe	80120	Glatz	80221
Freschenhaus	80411	Garlitt	*80109	Glatzegg	80221
Freudenberg	80227	Garneraalpe	80110	Glend	80219
Frickenesch	80240	Garsella	80102	Glockenplatte	80216
Frommengärsch	80418	Garsella	80124	Gmeind	80236
Fronhofen	80218	Garsella	80405	Gmeind	80238
Fuchsloch	80228	Gartis	80421	Gmeiners Burst	80237
Fuchswald	80118	Gärtle	80205	Gmünd	80219
Furkla	*80103	Gaschurn	*80110	Godlachen	80203
Furkla	80116	Gaßneralpe	80121	Göfis	*80407
Furx	80424	Gaßnerberg	80121	Gohmalpe	80424
Fußach	*80213	Gasünd	*80103	Göldenboden	80113
Fußenegg	80301	Gatschief	80111	Goldene Mühle	80407
Fützentäl	80206	Gaudenza	80405	Gopf	80206
		Gauen	80128	Gopf	80230
		Gauenstein	80122	Göppinger Hütte	80113
		Gauertal	80128	Gorbachreuthe	80211
		Gaus	80108	Gorban	80211
		Gaut	80203	Gortipohl	*80120
		Gavadura	80405	Gortniel	80120
		Gavalina	80114	Goth	80237
		Gavar	80111	Götschlig	80108
		Gavaschina	80403	Götzis	*80408
		Gävis	80411	Götzner Gutshof	80401
		Gavril	80111	Götzneralpe	80113
		Gebatz	80211	Götznerberg	80408
		Gehren	80216	Grabs	80128
		Gehren	80219	Grandau	80120
		Geiersberg	80234	Gräsalp	80233
		Geigers	80229	Gräsalpe	80233
		Geisbirm	80205	Gräsalper	80203
		Geißtobel	80211	Grasreute	80207

G

Gada	80105				
Gadastatt	80109				
Gadenalpe	80124				
Gadon	80405				
Gafreu	80111				
Gais	80104				
Gaisbach	80113				
Gaisbühelalpe	80113				
Gaißau	*80214				
Galaverda	80105				
Galgenul	80120				
Galinaalpe	80116				
Gallin	80205				
Gallmist	80404				
Galtochsenhof	80228				
Galtöde	80228				

Übersicht aller Siedlungsnamen

Graves	80101	Gunten	80237	Hatlerdorf	80301
Greban	80201	Güntle	80216	Hauser	80227
Greban	80236	Gunzmoos	80301	Häusern	80216
Greben	80204	Gurtinal	80121	Hausreute	80226
Gretsch	80123	Gurtis	*80116	Heckisau	80211
Greußing	80206	Gütle	80202	Hegisberg	80222
Grieß	80124	Gütle	80301	Heidegg	80202
Grindel	80231	Gweil	80120	Heilbronner Hütte	80110
Gropper	80211	Gwigen	80219	Heilenberg	80301
Großdorf	*80211			Heilgereuthe	80301
Großen	80229			Heimat	80116
Grub	80205	Haag	80205	Heimen	80208
Grub	80211	Hackwald	80301	Heimenwald	80124
Gruben	80113	Häderich	80216	Heimgarten	80202
Grubs	*80103	Häfen	80221	Heinrich-Hueter-Hütte	80129
Grümpel	80237	Häg	80211	Helbockstobel	80211
Grünau	80207	Hag	80236	Heldernhof	80217
Grund	80211	Hagen	80127	Helmisau	80216
Grund	80221	Hagen	80238	Hemmessen	80210
Grüneck	80128	Haggen	80226	Hennenalpe	80228
Grüsch	80209	Haidach	80225	Hennenberg	80211
Gsäß	80216	Halde	80103	Hennenmoos	80216
Gsäss	80236	Halde	80233	Hensler	80403
Gschwantele	80230	Halde	80234	Herberg	80238
Gschwend	80201	Häldele	80203	Hermannsberg	80238
Gschwend	80202	Halden	80116	Hermannshansen	80238
Gschwend	80206	Halden	80201	Herte	80209
Gschwend	80211	Halden	80204	Herzenmoos	80220
Gschwend	80212	Halden	80210	Heuberg (2x)	80228
Gschwend	80216	Halden	80211	Heuberg	80111
Gschwend	80222	Halden	80221	Heuberg	80236
Gschwend	80225	Halden	80225	Heugschwend	80216
Gschwend	80236	Halden	80226	Heugut	80202
Gschwend	80237	Halden	80227	Heumöser	80301
Gschwend	80238	Halden	80423	Heumöseralpe	80301
Gschwendle	80227	Halden Hochalpe	80204	Heuwachs	80216
Gschwendt	80301	Halder	80208	Hilkat	80206
Gschwendwies	80216	Häleisen	80216	Hillere	80211
Gsohl	80302	Hälerau	80222	Hinter Leugehr	80211
Gstins	80127	Hälin	80222	Hinterargen	80203
Gstüat	80113	Hälisbühl	80223	Hinterberg	80216
Güfelalpe	80116	Hammeratsberg	80211	Hinterberg	80238
Gufelgut	80110	Hanenberg	80423	Hinterberg	80301
Gügger	80237	Hangernfluh	80216	Hinterbündt	80227
Guggoien	80216	Hänsler	80204	Hintere Baumgarten	80202
Gülke	80211	Hard	*80215	Hintere Böldmen	80109
Gülkewies	80211	Haselstauden	80301	Hintere Enge	80232
Gullenbach	80238	Hasen	80211	Hintere Stellen	80211
Güllhof	80402	Hasen	80231	Hintere Uga	80209
Gulm	80421	Hasenfeld	80303	Hintere Wildenalpe	80228
Gulmalpe	80417	Hasengerach	80301	Hinteregg	80201
Gundalatscherberg	80110	Hasentobel	80216	Hinteregg	80211
Gunten	80211	Haslach	80219	Hinteregg	80212
Gunten	80216	Haslach	80301	Hinteregg	80216
Gunten	80227	Haslachalpe	80301	Hinteregg-Hinterteil	80204

Übersicht aller Siedlungsnamen

Hinteregg-Vorderteil	80206	Hof	80209		I
Hinterer Hänsler	80204	Hof	80211		
Hinterfeld	80201	Hof	80226	Ifenhütte	80228
Hinterfirst	80203	Hof	80230	Ifer	80211
Hintergant	80108	Höfen	80118	Ifer Krähenberg	80211
Hintergant	80111	Hofen	80226	Iferschinderhütte	80211
Hintergarnitza	80411	Hofen	80405	Ifersgunten	80211
Hintergastenz	*80103	Hofen	80407	Iferwies	80211
Hintergemstelalpe	80228	Höfle	80123	Ilgenwald	80301
Hintergurga	80124	Höfle	80216	Im Holz	80240
Hinterhochrubach	80237	Höfle	80228	Im Loch	80127
Hinterhopfreben	80233	Höflealpe	80216	Im Ree	80123
Hinterhopfreben-Vorsäß	80233	Höflings	80229	Im Stollen	80411
Hinterjoch	80403	Hofstatt	80211	In den Löchern	80121
Hinterkamm	80102	Hofstätten	80227	In der Schanz	80215
Hinterkriegböden	80109	Hofstätten	80236	Industriezone Röthis	80416
Hintermellen	80301	Höhe	80236	Ingrüne	80235
Hintermoos	80226	Hohen	80223	Inner-Tafamuntmaisäß	80110
Hinteroferst	80117	Hohenems	*80302	Innerbach	80129
Hinterreuthe	80230	Hohenweiler	*80219	Innerberg	*80101
Hinterries	80237	Hohlen	80301	Innerberg	80127
Hinterrubach	80237	Hohlstein	80236	Innerbofa	80110
Hintersuttis	80227	Holand	80203	Innerbraz	*80111
Hintertöbel	80118	Holderegg	80204	Innerbuchen	80123
Hirschau	*80232	Höll	80202	Innere Golm	80128
Hirschberg	80222	Hölle	80101	Innere Parpfienz	80116
Hirschbergsau	80222	Holzboden	80239	Innere Stierhofalpe	80228
Hirscheegg	*80228	Hompmann	80238	Innere Tura	80228
Hirschgehren	80239	Hor	80207	Innere Widdersteinalpe	80228
Hirschlitten	80227	Hora	80128	Innergamp	80116
Hirt	80403	Horamaisäß	80128	Innergampaping	80120
Hirtobel	80216	Hörbranz	*80218	Innerganifer	80110
Hittisau	*80216	Hornberg	80233	Innergant	80120
Hittisberg	80216	Hub	80202	Innergosta	80110
Hobel	80216	Hub	80211	Innergweil	80120
Hochalpe	80233	Hub	80212	Innerkapell	80123
Hochälpele	80236	Hub	80219	Innerkristberg	80123
Hochälpelehütte	80236	Hub	80222	Innerkuhgehren	80228
Hochälpelehütte	80301	Hub	80223	Innerlaterns	*80411
Hocheegg	80211	Hub	80404	Innerpalüd	80105
Hocheegg	80237	Huban	80210	Innerster Hof	80116
Hochhädrich	80231	Hubermöser	80211	Innertal	80105
Hochhirschgunt	80237	Hubertuskapelle	80118	Innertal	80123
Hochkrumbach	*80239	Hubertusstube	80123	Innervens	80129
Hochleckach	80216	Hügen	80211	Innerwald	80108
Hochlitten	80231	Hüggenalpe	80102	Innerziggam	80120
Hochries	80237	Hundsbach	80204	Innerzugerale	80113
Höchst	*80217	Hünegg	80238	Ischgarnei	80124
Hochstadel	80216	Hüsle	80202	Ischgavelsaalpe	80109
Hochvorsäß	80227	Hütte	80236	Isewart	80211
Hochwacht	80207	Hütten	80206	Ittensberg	80211
Hochweißenbergalpe	80211	Hüttenbühl	80238	Itter	80202
Hof	80118	Hüttersberg	80210		J
Hof	80120			Jäcks Neualpe	80237
Hof	80122				

Übersicht aller Siedlungsnamen

Leckenholz	80216	Ludescherberg	*80115	Mellenstock	80206
Leiblach	80218	Lünersee Alpe	80129	Mereute	80208
Leiten	80223	Lünerseewerk	80128	Meschach	80408
Leonhards	80218	Lustenau	*80303	Meschen	80205
Leopödlers Argen	80203	Lustenauer Hütte	80236	Meßmerreuthe	80211
Leopoldstobel	80204	Lustenauer Ries	80237	Metzgertobel	80124
Leopoldstobel	80211	Lutt	80101	Metzleralpe	80209
Lerchenau	80224	Lutzenreute	80212	Meusburg	80211
Lerschen	80219	Lutzer	80122	Miesboden	80204
Letze	80228			Millrütte	80408
Letze	80404		M	Mischen	80227
Letze	80405	Mäder	*80412	Mittelalpe	80228
Leue	80203	Madlenerhaus	80110	Mittelargen	80203
Leugehr	80202	Madlens	80424	Mittelberg	*80109
Leutenhofen	80219	Madlochalpe	80113	Mittelberg	*80116
Levis	80404	Madrisahütte	80120	Mittelberg	*80228
Liebenstein	80220	Mähdle	80240	Mitteldiedamsalpe	80233
Lifinar	80110	Mahlerhof	80217	Mittelhirschberg	80206
Lifinar	80120	Mähmoos	80237	Mittelholz	80233
Lifinar	80122	Maien	80236	Mittelmalsäß	80110
Lindach	80211	Maiensäß	80406	Mittelweiherburg	80215
Lindach	80301	Maisäß	80107	Mittelwestegg	80228
Lindauer Hütte	80128	Maldina	80414	Mittelzalim	80105
Lindenbach	80301	Maltach	80236	Mittlere Bödmen	80109
Lindenbodenhütte	80424	Manigg	80120	Mittlere Spitalalpe	80228
Lindenschwend	80238	Mannheimer Hütte	80105	Mittlerer Hirschberg	80232
Lingenau	*80225	Mansaura	80128	Möggers	*80229
Lingenauere	80211	Manuef	80128	Möggers-Zerstreute Häuser	80229
Linzenberg	80235	Marentes	80101	Moltach	80202
Lipburgers Ochsenhof	80211	Maria Ebene	80405	Montanast	80403
Litehütte	80124	Maria Grün	80405	Montiel	80120
Litten	80203	Maria Schnee	80110	Montjola	80101
Litten	80211	Mariex	80116	Montjola	80122
Litze	*80118	Marktobel	80204	Monzabon	80113
Litze	*80124	Martinsruh	80301	Moor	80208
Loban	80205	Marul	*80118	Moos	80201
Loch	80110	Mason	80108	Moos	80202
Loch	80205	Mason	80111	Moos	80210
Loch	80211	Matin	80107	Moos	80221
Loch	80216	Matona	80124	Moos	80225
Loch	80236	Matschwitz	80128	Moos	80226
Lochau	*80226	Mattler	80116	Moos	80236
Löchle	80202	Mauren	80128	Morgengab	80406
Löchle	80216	Mazona	80411	Morsch	80424
Loco	80211	Mazutt	80129	Motta	80110
Löffelau	80206	Meierhof	80231	Motta	80122
Lohorn	80226	Meiern	80127	Motten	80116
Lorena	80236	Meiningen	*80413	Mozenegg	80216
Lorüns	*80114	Meisten	80202	Muggabill	80116
Lötsch	80103	Melisau	80211	Mühlbach	80216
Lücher	80227	Melisberg	80202	Mühle	80203
Luchere	80239	Melkboden	80105	Mühle	80211
Lüchlealpe	80228	Melkochsenhof	80228	Mühle	80411
Luckentobel	80211	Melköde	80228	Mühlebach	80301
Ludesch	*80115	Mellau	*80227	Mühledörfle	80105

Übersicht aller Siedlungsnamen

Mühleplatz	80111	Ober Überlut	80124	Oberfallenberg	80301
Mühlstatt	80222	Ober-Latora	80422	Oberfeld	80219
Mühlsteig	80219	Oberau	80207	Oberfeld	80227
Muntlix	*80424	Oberauenfeld	80113	Oberfeld	80240
Müsel	80301	Oberbad	80211	Oberfelle	80204
Müselbach	80201	Oberbergsiedlung	80206	Obergemstel	80228
Müselbach	80238	Oberbildstein	80205	Obergiblen	80232
Müß	80108	Oberblons	80102	Obergüntenstein	80227
Mustrin	80108	Oberboden	80234	Oberhaus	80118
Muttalpe	80123	Oberbruderthan	80301	Oberhirschberg	80206
Muttersberg	80117	Oberbrüggele	80105	Oberhochsteg	80218
Muxel's Argen	80203	Oberbuch	80225	Oberkaltberg	80236
	N	Oberbuchen	80123	Oberklien	80302
Nannen	80201	Oberbuchen	80227	Oberköhler	80238
Nattersberg	80211	Oberdamüls	80209	Oberkriegböden	80109
Naturfreundehaus	80405	Oberdiedamsalpe	80233	Oberkrinegg	80237
Nebengewässer	80228	Oberdorf	80211	Oberkrumbach	80221
Nellenburg	80210	Oberdorf	80219	Oberlangenegg	*80223
Nenzigastalpe	80112	Oberdorf	80301	Öberle	80203
Nenzing	*80116	Oberdreienau	80238	Oberlech	80113
Nenzinger Berg	80116	Obere	80227	Oberlose	80236
Nenzinger Himmel	*80116	Obere Alpschella	80124	Obermarias	80108
Nesselfluh	80227	Obere Auen	80211	Obermörzel	80301
Neßlegg	80234	Obere Bludenzeralpe	80112	Obern	80203
Nest	80237	Obere Dürrwald	80123	Obern	80236
Nest	80301	Obere Falz	80211	Obersattel	80203
Netza	80120	Obere Fresch	80123	Oberschalzbachalpe	80233
Netzamaissäß	80120	Obere Frutalpe	80121	Oberschwende	80205
Neualpe	80110	Obere Furkla	80103	Obersehen	80301
Neuberg	80120	Obere Gafluna	80123	Oberstubenbach	80113
Neuburg	80237	Obere Gumpen	80109	Oberstufe Gampadels	80128
Neuburg	*80410	Obere Hensler	80411	Obersturm	80301
Neue Reutlinger Hütte	80123	Obere Hensleralpe	80411	Obertellenmoos	80235
Neugerach	80411	Obere Hinteregg	80204	Obervallüla	80110
Neugut	80216	Obere Leue	80411	Obervermuntwerk	80110
Neuhornbach	80233	Obere Nova Alpe	80118	Oberwald	80234
Neuhornbachalpe	80233	Obere Propstalpe	80121	Oberwädele	80228
Neuschwand	80216	Obere Röbi	80120	Oberzalim	80105
Niederbuch	80211	Obere Saluver	80411	Oberzalimhütte	80105
Niedere	80202	Obere Spitalalpe	80228	Obwaldhütte	80120
Niemans	80231	Obere Spora	80128	Ochsenalpe	80116
Nofels	80404	Obere Unterspitz	80204	Ochsenälpele	80106
Nonnenalpe	80106	Obere Valzifenz	80120	Ochsenboden	80113
Nova Stoba	80120	Obere Wäldle	80301	Ochsenlager	80216
Nußbaumers Krähenberg	80237	Obere Wäldle	80123	Ödgunten	80211
Nützlischeinzen	80211	Obere Wasserstube	80123	Ohlischschwend	80216
Nüziders	*80117	Obere Wiesalpe	80228	Omberg	80113
		Obere Wöster	80113	Orlitten	80236
		Obere Wüste	80411	Orsanka	80406
	O	Obere Zaluanda	80129	Ortberg	80232
Ob dem Rain	80127	Obere-Schattenlagant	80105	Ostergunten	80206
Ober	80238	Obere-Sonnenlagant	80105	Ostergunten	80211
Ober Hutla	80124	Oberegg	80211		
Ober Laguz	80118	Oberer Bäckewald	80411		
Ober Partnom	80124	Oberer Geißkopf	80236		
		Oberer Hirschberg	80232	P	
				Paffenboden	80202

Übersicht aller Siedlungsnamen

Palmen	80113	Rainertobel	80211	Rohne	80216
Palüd-Maisäß	80105	Ramsach	80229	Rohnen	80201
Palüdhütte	80105	Rankweil	*80414	Rohner	80208
Panüelalpe	80116	Ranzenberg	80302	Rohr (2x)	80228
Partenen	*80110	Ratzen	80236	Rohr	80230
Paspels	80414	Räuhe	80202	Rohrbach	80301
Pazüelalpe	80113	Rauhen	80127	Rohrhalden	80210
Peterhof	80424	Rauher Staffel	80108	Romberg	80301
Pfänder	80226	Rauz	80112	Rona	80123
Pfänder	80403	Ravensburger Hütte	80108	Rona Alpe	80107
Pfänderdohle	80226	Rechen	80301	Ronacher	80211
Pfanges	80110	Rehenberg	80211	Rongg	80120
Pfarrhof	80211	Rehmen	*80203	Röns	*80415
Pfingstatt	80206	Reicharten	80222	Rönsberg	80418
Pfister	80211	Reisach	80219	Rosenburg	80227
Pfitz	80407	Reitmoos	80219	Rosenburg	80232
Pfolla	80110	Relles	80101	Roßbündta	80120
Pisi	80233	Rellseck	80101	Roßhag	80211
Planetsch	80120	Rellshüsli	80129	Roßnis	80116
Plankenberg	80121	Rellstal	80129	Roßschwende	80211
Plansott	80121	Reute	80201	Roßstellealpe	80227
Platina	80123	Reute	80216	Rotach	80201
Platina Alpe	80120	Reute	80223	Rotach	80210
Platinamaisäß	80120	Reute	80236	Rotenbach	80236
Platten	80230	Reute	80302	Rotenberg	80223
Plattenalpe	80228	Reute	80411	Roter Platz	80234
Plattenhof	80419	Reutele	80124	Rötetobel	80211
Plattentisch	80216	Reuthe	80109	Röthis	*80416
Plattes	80122	Reuthe	*80230	Rottannen	80219
Platz	80227	Reuthe	80411	Rotterhof	80417
Platz am See	80404	Rheindorf	80303	Rucksteig	80229
Platzis	80129	Rheinhof	80302	Rud	80113
Plazadels	80128	Rickatschwende	80301	Rudach	80301
Plazera	80118	Rickenbach	80240	Rüffele	80109
Poller	80108	Ried	80219	Ruggburg	80212
Pöpiswies	80422	Ried	80229	Ruhenegg	80230
Portla	80209	Riedacker	80406	Ruheshütte	80302
Putzkammer	80123	Rieden Vorkloster	80207	Ruhmanen	80202
		Riederhof	80101	Ruine Alt Ems	80302
		Riefensberg	*80231	Ruine Altmontfort	80423
		Riese	80226	Ruine Heidenburg	80407
		Rietern	80222	Ruine Neuburg	80410
		Riezler Alpe	80228	Ruine Neumontfort	80408
		Riezlern	*80228	Ruine Ramschwag	80116
		Rifa	80110	Ruine Schwarzenhorn	80417
		Rifawerk	80110	Ruine Sigberg	80407
		Rimsgrund	80204	Ruine Tosters	80404
		Rindberg	80237	Ruine Valkastiel	80129
		Rinderer Alpe	80124	Rungeletsch	80116
		Ringelberg	80207	Rungelin	*80103
		Risar	80208	Runggels	80407
		Röbimaisäß	80120	Ruschen	80301
		Röcken	80108	Rüschere	80206
		Rodund	80129	Rüschersgunten	80206
		Rodundwerk	80129	Rüti (2x)	80120

Q

R

Übersicht aller Siedlungsnamen

Rütisfluh	80216	Scheibladegg	80237	Schröfli	80113
Rütte	80408	Scheidbuchen	80202	Schruns	*80122
		Schendingen	80207	Schulhüsle	80115
		Schetteregg	80211	Schupf	80211
		Schiedlenalpe	80233	Schüssellehen	80212
		Schildried	80407	Schuttanne	80236
		Schillerkopf	80107	Schuttannen	80302
		Schlatt	80240	Schutz	80236
		Schlins	*80418	Schützhütte	80108
		Schloss Amberg	80404	Schwabenhaus	80107
		Schloss Gayenhofen	80103	Schwamm	80422
		Schloss Glopper	80302	Schwand	80228
		Schloss Hanenberg	80423	Schwand	80234
		Schloss Hofen	80226	Schwanteln	80201
		Schloss Roseneegg	80106	Schwarzach	*80235
		Schloss Schattenburg	80404	Schwarzen	80201
		Schloss Wolfurt	80240	Schwarzen	80231
		Schlößle	80234	Schwarzen	80236
		Schluh	80211	Schwarzenberg	*80236
		Schmalzberg	80116	Schwarzenberger-Platte	80216
		Schmalzberg	80216	Schwarzwasser	80228
		Schmalzloch	80228	Schwarzwasserhütte	80228
		Schmarütte	80211	Schwefel	80301
		Schmitte	80234	Schweizerhaus	80303
		Schneeloch	80203	Schwelka	80230
		Schneewald	80301	Schwemme	80421
		Schneidenbach	80216	Schwende	80202
		Schneider	80205	Schwende	80209
		Schnell Vorsäß	80230	Schwende	80211
		Schnepfau	*80232	Schwende	80228
		Schnepfegg	80206	Schwende	80301
		Schnepfegg	80232	Schwende	80411
		Schnifis	*80419	Schwendebach	80301
		Schnifnerberg	*80403	Schwendle	80228
		Schnoran	80210	Schwiebogen	80230
		Schoder	80120	Schwimmersboden	80406
		Schöffel	80123	Schwizerhüsli	80110
		Schönboden	80227	See	80204
		Schönbühel	80236	Seeberg	*80124
		Schönenbach	80204	Seeflüh	80204
		Schönenberg	80113	Seekopf	80113
		Schönenbühl	80238	Seewald	80109
		Schönengrund	80210	Seewarte	80236
		Schönenwald	80301	Seite (2x)	80228
		Schönermann	80301	Selbmenalpe	80113
		Schönhalden	80216	Sellengehr	80229
		Schönisboden	80228	Sennewies Älpele	80424
		Schönstein	80229	Sennhof	80414
		Schöntalhof	80228	Sentumalpe	80102
		Schopperrau	*80233	Senzaboda	80124
		Schoren	80301	Sera	80102
		Schrecken	80203	Setsch	80116
		Schreibere	80204	Sibratsgfäll	*80237
		Schröcken	*80234	Sieban	80211
		Schrofen	80216	Siegerhalden	80208

Übersicht aller Siedlungsnamen

Sifratshütten	80204	Steinebach	80301	Suttiser	80227
Sifratshütten	80206	Stele	80227		
Siguntalpe	80228	Stelli Alpe	80124	T	
Silbertal	*80123	Stellialpe	80109	Täli	80113
Simlisgswend	80238	Stenn	80204	Tanafreida	80120
Sipperseggalpen	80216	Stenn	80230	Tannberg	80113
Sölleralpe	80228	Stenn	80233	Tännele	80236
Sonderdach	80204	Steris	80124	Tannen	80201
Sonnberg	80232	Sterzerhütte	80228	Tannenbach	80226
Sonnenheim	80209	Stiefen	80122	Tannläger	80108
Sonnenheim	80405	Stieg	80203	Teschenberg	80239
Sonntag	80124	Stiegeln	80236	Thal	*80238
Sora	80211	Stiegler	80202	Thal	80411
Sorgen	80226	Stiel	80216	Thannen	80211
Spalla	80408	Stieralpe Krähenberg	80237	Thüringen	*80126
Spätenbachalpe	80301	Stierloch	80108	Thüringer Alpe	80112
Spital	80236	Stierlochalpe	80228	Thüringerberg	*80127
Spitzegga	80124	Stock	80211	Tiefenifer	80211
Spitztäle	80405	Stöck	80424	Tiefensee	80117
Springen	80231	Stocker	80210	Tieftobel	80237
Stachelhof	80106	Stocker	80211	Tilisuna	80128
Stadel	80211	Stockerreute	80211	Tilisuna Zollwachhütte	80128
Stadelmanns Krähenberg	80237	Stocketenboden	80233	Tilisunahütte	80128
Stadels	80229	Stockreute	80238	Tisis	80404
Stadler	80236	Stöfeli	80123	Tobel (2x)	80228
Stadlermöser	80211	Stöggele	80203	Tobel	80111
Stadlers	80229	Stoggen	80203	Tobel	80128
Stadlerswies	80237	Stoggen	80206	Tobel	80201
Stafel	80110	Stoggertenn	80206	Tobel	80203
Stafelalpe	80109	Stollen	80222	Tobel	80208
Stafeldon	80116	Stongen	80202	Tobel	80211
Stafelfeder	80118	Stongen	80204	Tobel	80301
Staffel	80406	Straß	80113	Töbele	80202
Stall	80214	Straßenhäuser	80410	Töbele	80203
Stallau	80202	Straußberg	80228	Tonisgemstel	80228
Stallehr	*80125	Streichbrunnen	80216	Tönner	80108
Stangenach	80236	Stuben	*80112	Tor	80211
Stangstatt	80211	Stüben	80301	Toserloch	80216
Stapfen	80231	Stubenbach	80113	Tosters	80404
Starzelalpe	80228	Stubenbacher Stafel	80113	Totalphütte	80129
Staudach	80205	Studa	80105	Trabers	80231
Stauder	80201	Stutz	80102	Trantrauas	80110
Staufen	80301	Stutz	80234	Treu	80234
Stegen	80212	Stutz	80405	Triegel	80116
Stehlen	80222	Stutzalpe	80228	Triesten	80211
Steig	80211	Stütze	80228	Triholz	80237
Steig	80225	Sugschwend	80211	Tristeller	80113
Steig	80230	Suldis	80424	Trittalpe	80113
Stein	*80124	Sulz	80210	Trübenbach	80207
Stein	80204	Sulz	80234	Tschagguns	*80128
Stein	80210	Sulz	*80420	Tschapina	80105
Stein	80211	Sulzberg	*80238	Tschapina	80107
Stein	80236	Sunnegg	80209	Tschengla	80107
Stein	80407	Süns	80301	Tschengla	80118
Steinbildvorsäß	80124	Sutter	80211	Tschengla	80124

Übersicht aller Siedlungsnamen

Tschöppa	80127	Untere Gumpen	80109	Untersehen	80301
Tschöppa	80129	Untere Hensleralpe	80411	Unterspitz	80204
Tschuggen	80411	Untere Hinteregg	80204	Unterstein	80211
Tschütsch	80409	Untere Hirschgunt	80237	Untertobel	80209
Tübinger Hütte	80110	Untere Leue	80411	Untervällüla	80110
Tufers	80407	Untere Nova Alpe	80118	Unterzalim	80105
Tugstein	80302	Untere Propstalpe	80121	Üntschele	80233
Tuppen	80211	Untere Röbi	80120	Üntschenberg	80233
Türtsch	*80109	Untere Saluver	80411	Urschlaboden	80216
Türtsch	*80124	Untere Spitalalpe	80228		
Türtsch-Alpe	80109	Untere Spora	80128	V	
		Untere Stoggen	80203	Valduna	80414
U		Untere Waldalpe	80109	Valentschina	80102
Übermellen	80227	Untere Wäldle	80301	Valfagehr	80112
Übersaxen	*80421	Untere Wasserstube	80123	Valiseraalpe	80120
Udelberg	*80410	Untere Wies	80228	Valiserahüsli	80120
Uga	80209	Untere Wöster	80113	Valiseramaisäß	80120
Ugaalpe	80209	Untere Wüste	80411	Valleu	80101
Ulfen	80206	Untere Zaluanda	80129	Valluga	80112
Ulmer Hütte	80112	Untere-Schattenlagant	80105	Vallugagrät	80112
Ulrichskapelle	80229	Untere-Sonnenlagant	80105	Valors	80301
Unter Hutla	80124	Unterer Geißkopf	80236	Vals	80116
Unter Partnom	80124	Unterer Hirschberg	80232	Valschaviel	80110
Unter den Buchen	80118	Unterfallenberg	80301	Valscherina	80116
Unter Überlut	80124	Unterfeld	80115	Valsott	80120
Unter-Latora	80422	Unterfelle	80204	Valüra	80422
Unterau	80207	Unterfluh	80230	Valzifenz	80120
Unterauenfeld	80113	Unterfluh	80301	Vand	80110
Unterbach	80211	Untergemstel	80228	Vandans	*80129
Unterberg	80211	Untergiblen	80232	Verbella-Alpe	80110
Unterbezegg	80202	Untergüntenstein	80227	Verblei	80101
Unterbinges	80103	Unterhaggen	80226	Vergalda	80120
Unterboden	80234	Unterhalden	80223	Vergaldaalpe	80120
Unterbruderthan	80301	Unterhalden	80238	Vermales	80116
Unterbrüggele	80105	Unterhirschberg	80206	Vermuntwerk	80110
Unterbuchen	80123	Unterhirschberg	80222	Versettla	80120
Unterbuchen	80227	Unterhochsteg	80218	Viehweide	80216
Unterdamüls	80109	Unterhörle	80203	Vierhäuser	80407
Unterdamüls	80209	Unterkaltberg	80236	Viktorsberg	*80422
Unterdiedamsalpe	80233	Unterklie	80302	Vilifau	80129
Unterdorf	80205	Unterkrinegg	80237	Vockenbühl	80205
Unterdorf	80211	Unterkrumbach	80221	Vögels Neualpe	80237
Unterdorf	80214	Unterlangeneegg	*80223	Vögin	80211
Unterdorf	80217	Unterlitten	80231	Vöglen	80201
Unterdorf	80231	Unterlose	80236	Vöglen	80221
Unterdreienau	80238	Unterm Rain	80227	Völken	80216
Untere Alpschella	80124	Untermarias	80108	Vollspora	80128
Untere Auen	80211	Untermörzel	80301	Vollsporaalpe	80128
Untere Bludenzeralpe	80112	Unterplansott	80121	Voralpe Ruggel	80129
Untere Dürrwald	80123	Unterrain	80121	Voralpe Vilifau	80129
Untere Falz	80211	Unterrain	80201	Vorarlberger Zementwerke	80114
Untere Fresch	80123	Unterries	80301	AG Lorüns	
Untere Frutzalpe	80121	Untersattel	80203	Vorder Leugehr	80211
Untere Furkla	80103	Unterschrofen	80120	Vorderboden	80228
Untere Gaflluna	80123	Unterschwende	80205	Vordere Baumgarten	80202

Übersicht aller Siedlungsnamen

Vordere Enge	80227	Wegscheiden	80216	Wirtatobel	80207
Vordere Niedere	80202	Weidach	80218	Wirth	80202
Vordere Parpfienz	80116	Weidach	80219	Wirtreute	80236
Vordere Stellen	80211	Weienried	80229	Wirtshaus zum Schiff	80214
Vordere Uga	80209	Weiher	80211	Witele	80234
Vordere Wildenalpe	80228	Weiherberg	80421	Wolfbühl	80221
Vordererkriegböden	80109	Weiler	*80423	Wolfegg	80239
Vordergamp	80116	Weißbach	80232	Wölflersgunten	80206
Vordergarnitza	80411	Weißfluh	80301	Wolfurt	*80240
Vordergurga	80124	Weißreute	80207	Worms	80101
Vorderhochrubach	80237	Weißtanne	80236	Wormser Hütte	80122
Vorderhopfreen	80233	Weitloch	80201	Wurzach	80227
Vorderkamm	80102	Wellerschwende	80211	Wurzen	80124
Vorderkapell	80122	Welti	80118	Wüste	80211
Vordermellen	80301	Wendelinsach	80211	Wüste	80221
Vorderreuthe	80230	Wengen	80424		
Vorderries	80237	Werbenhof	80301	Z	
Vodderrubach	80237	Westegg	80228	Zaferna	80228
Vordersuttis	80227	Widdersteinalpe	80239	Zafernalpe	80109
Vorderüntschen	80233	Widdersteinhütte	80239	Zafermaisäß	80109
Vorsäßle	80233	Widin	80211	Zamang	80120
		Wieden	80203	Zeinisjoch	80110
W		Wieden	80211	Zeinisjochhaus	80110
Wachters Dieja	80128	Wies	80109	Zelfen	80128
Walchs Vorsäß	80203	Wies	80236	Ziegelbach	80218
Wald	80227	Wiesalpe	80228	Ziegerberg	80128
Wald	80228	Wiesalpe	80411	Zigerberg	80405
Wald	80234	Wiesavorsäß	80124	Zimmerau	80227
Wald am Arlberg	*80108	Wiesbadner Hütte	80110	Zimmeregg	80216
Wäldele	80228	Wiesele	80113	Zipfel	80203
Waldhaus	80228	Wiesele	80228	Zirsch	80129
Wäldle	80209	Wieseln	80237	Zoll	80201
Walenlittenhütte	80301	Wiesenhof	80217	Zollamt Hohenems	80302
Walisingaden	80209	Wiesenrain	80303	Zollamt Schmitterbrücke	80303
Walkenbach	80102	Wieshalde	80211	Zollhütte Ochsental	80110
Wallenmahd	80301	Wiesle	80408	Zollhütte Vandans	80129
Walmendingen	80228	Wika	80203	Zug	80113
Walmendinger Horn	80228	Wilbinger	80204	Zügalpe	80228
Bergstation		Wilden	80112	Zuggenwald	80120
Walser Äpele	80228	Wildenrain	80216	Zuppert	80113
Walseralpe	80128	Wildgunten	80227	Zur Egg	80236
Walserschanz	80228	Wildmoos	80216	Zürs	80113
Wandfluhhütte	80124	Wildmoos Greussing	80204	Zweren	80228
Wanna	80406	Wildmooskassa	80204	Zerwald	80228
Wanne	80216	Wilds Ries	80237	Zwing	80221
Wanne	80234	Willi Hohegg	80237	Zwischenbäch	80107
Wanne	80424	Windern	80216	Zwischenbach	80129
Wannen	80227	Winkel	80110		
Wannenalpe	80228	Winkel	80118		
Wart	80221	Winkel	80120		
Warth	80222	Winkel	80403		
Warth	*80239	Winsau	80301		
Wasserstube	80222	Winterhalde	80211		
Watzenegg	80301	Wirmboden	80232		
Weg	80223	Wirt	80216		



Änderungsverzeichnis

**ÄNDERUNGEN IN DER VERWALTUNGSGLIEDERUNG
VOM 15.5.1991 - 1.1.2001**

Änderungen der Bezeichnungen - Verleihung der Bezeichnung **MARKT**

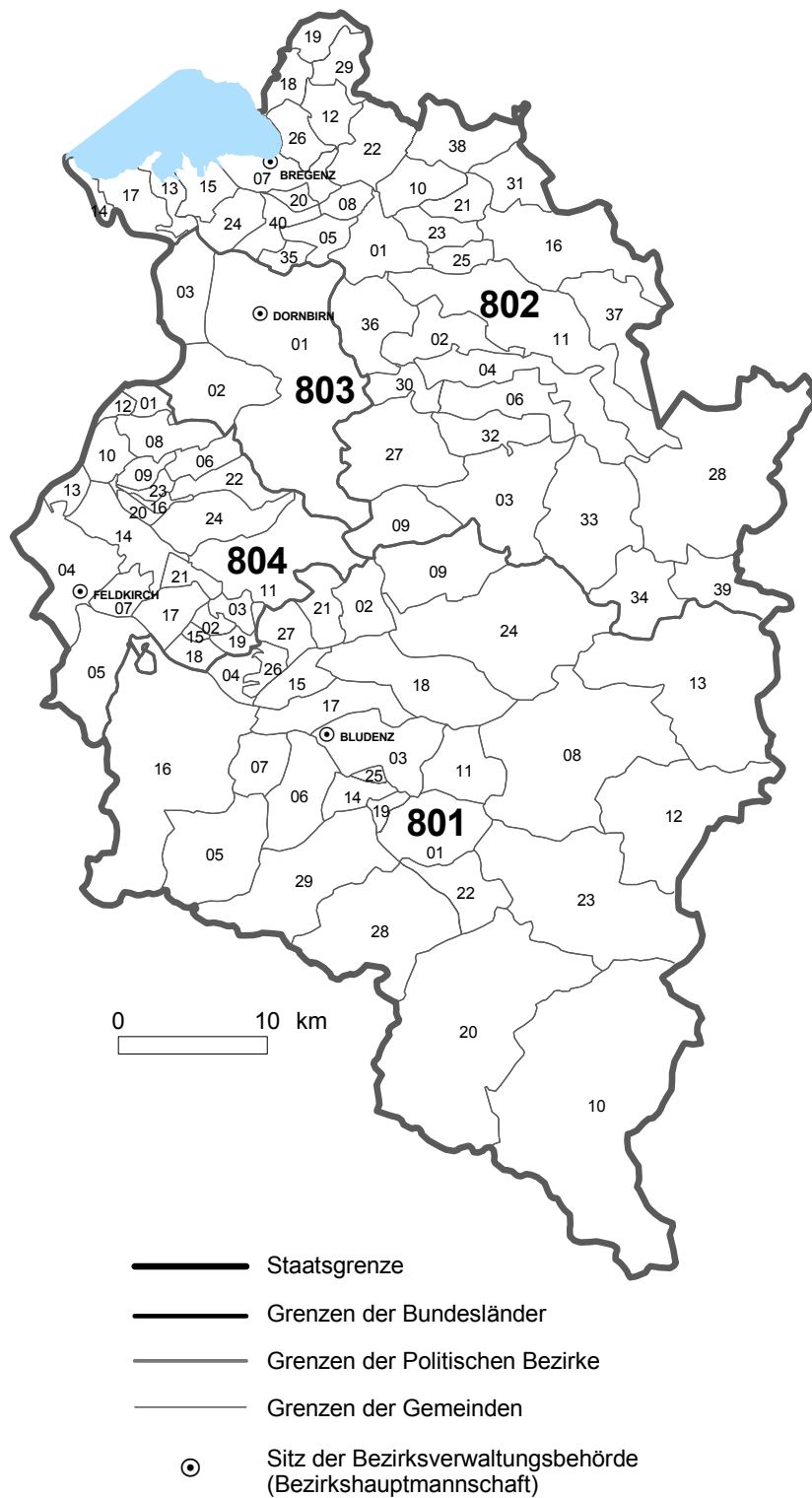
Kenn- ziffer	Gemeinde	im Politischen Bezirk	in Kraft seit	Gesetzliche bzw. amtl. Grundlagen
801 16	Nenzing	Bludenz	06.06.1993	LGBL. VBG. Nr. 019/1993
804 05	Frastanz	Feldkirch	19.06.1993	LGBL. VBG. Nr. 020/1993

Im Bundesland Vorarlberg
fanden seit dem Stichtag der Volkszählung 2001
keine Änderungen statt.

Karten

KARTE DER GEMEINDEGRENZEN VORARLBERG

Gebietsstand vom 1.1.2001



Kennziffern: 1. Stelle: Bundesland
804₂₄ 2. u. 3. Stelle: Politischer Bezirk (Statutarstadt)
 4. u. 5. Stelle: Gemeinde

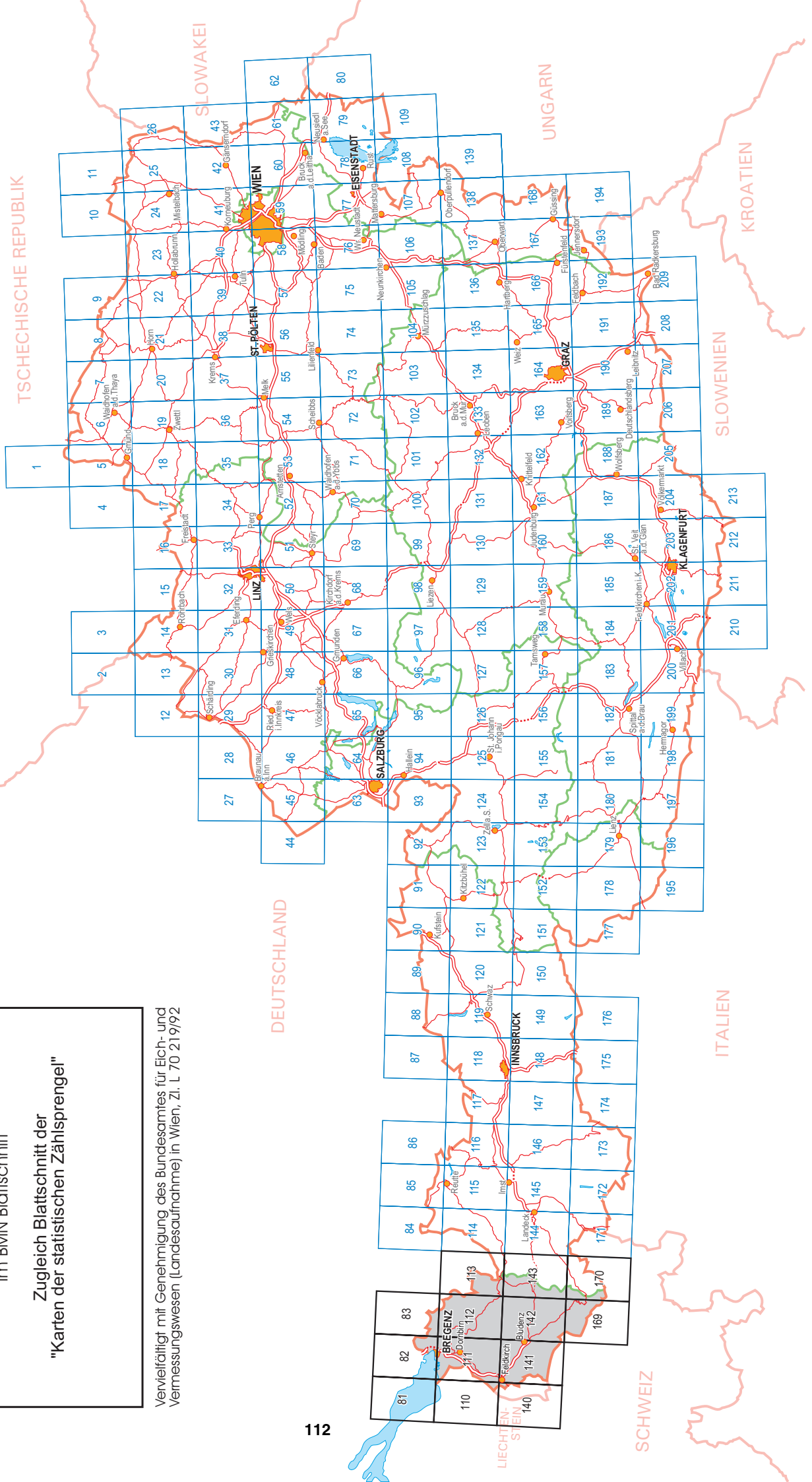
Herausgeber: STATISTIK AUSTRIA

Österreichische Karte 1:50 000

im BMN Blattschnitt

Zugleich Blattschnitt der
"Karten der statistischen Zählsprengelel"

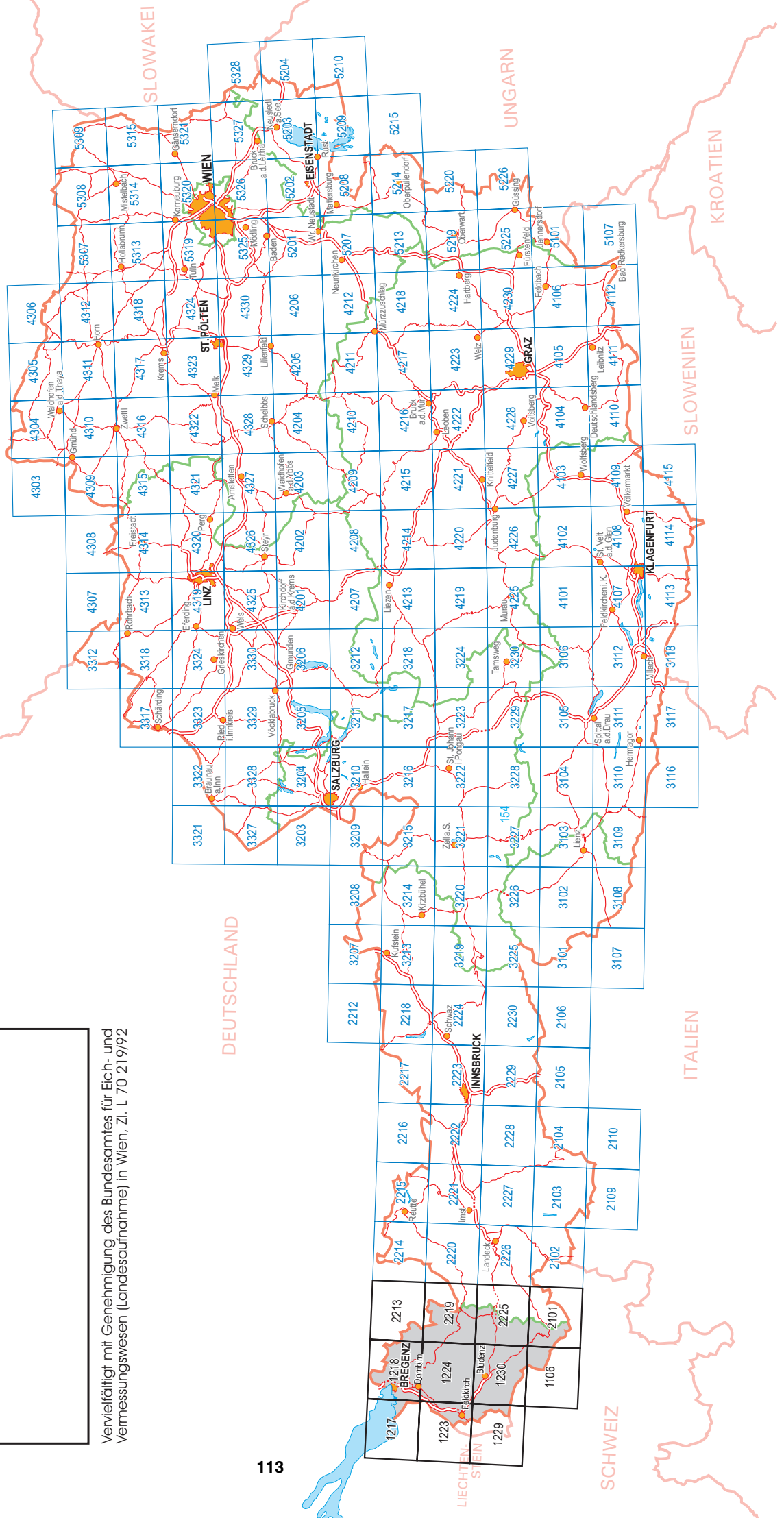
Vervielfältigt mit Genehmigung des Bundesamtes für Eich- und Vermessungswesen (Landaufnahme) in Wien, Zl. L 70 219/92



Österreichische Karte 1:50 000

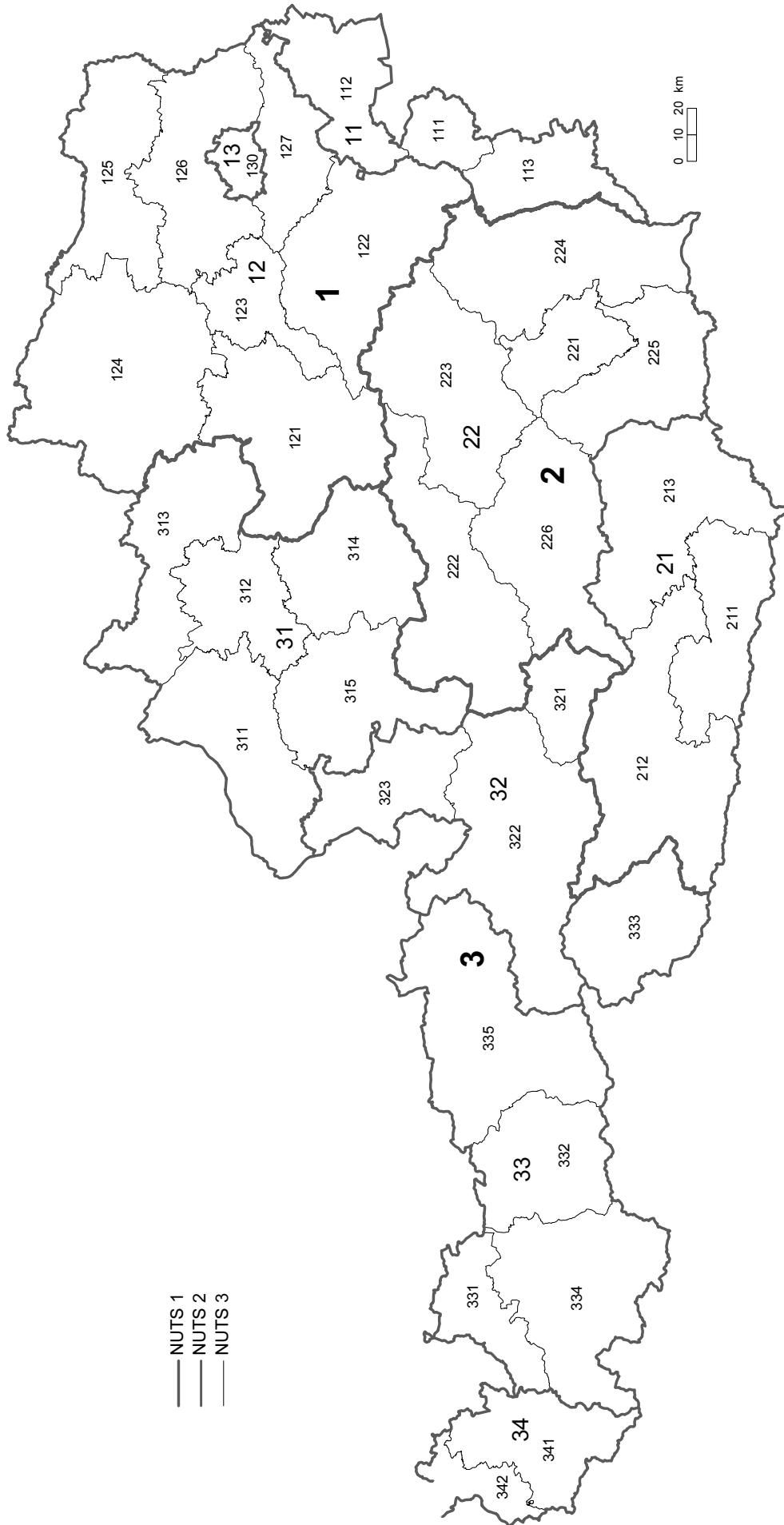
im UTM Blattschnitt

Vervielfältigt mit Genehmigung des Bundesamtes für Eich- und Vermessungswesen (Landaufnahme) in Wien, Zi. L. 70 219/92



Gliederung Österreichs in NUTS-Einheiten

**Karte der NUTS-Gliederung Österreichs der Ebenen 1 bis 3
Gebietsstand vom 1. Jänner 2004**



Gliederung Österreich in NUTS-Einheiten

Gebietsstand 1.1.2004

CODE NUTS1 NUTS2 NUTS3	Zugehörige Bundesländer, SS Statutarstädte, PB Politische Bezirke, GB Gerichtsbezirke (PB...)	Fläche in km ²	Wohnbevölkerung 2001
AT Österreich		83.870,95	8.032.926
AT1 Ostösterreich	Burgenland, Niederösterreich, Wien	23.557,89	3.373.496
AT11 Burgenland	Ganzes Bundesland	3.965,46	277.569
AT111 Mittelburgenland	PB Oberpullendorf	701,49	38.096
AT112 Nordburgenland	SS Eisenstadt, SS Rust, PB Eisenstadt-Umgebung, PB Mattersburg, PB Neusiedl am See	1.792,56	140.976
AT113 Südburgenland	PB Güssing, PB Jennersdorf, PB Oberwart	1.471,41	98.497
AT12 Niederösterreich	Ganzes Bundesland	19.177,78	1,545.804
AT121 Mostviertel-Eisenwurzen	SS Waidhofen an der Ybbs, PB Amstetten, PB Melk, PB Scheibbs	3.356,65	237.461
AT122 Niederösterreich-Süd	SS Wiener Neustadt, PB Lilienfeld, PB Neunkirchen PB Wiener Neustadt (Land), GB Baden mit den Gemeinden Altenmarkt an der Triesting, Berndorf, Enzesfeld-Lindabrunn, Furth an der Triesting, Hernstein, Hirtenberg, Pottenstein, Weissenbach an der Triesting (PB Baden)	3.367,10	246.144
AT123 Sankt Pölten	SS St. Pölten, PB St. Pölten (Land)	1.230,14	142.430
AT124 Waldviertel	SS Krems an der Donau, PB Gmünd, PB Horn, PB Krems (Land), PB Waidhofen an der Thaya, PB Zwettl	4.614,70	224.402
AT125 Weinviertel	PB Hollabrunn, GB Laa an der Thaya (PB Mistelbach), GB Mistelbach ohne die Gemeinden Bockfließ, Groß-Engersdorf, Großebersdorf, Hochleithen, Kreuttal, Kreuzstetten, Pillichsdorf, Ulrichskirchen- Schleinbach, Wolkersdorf im Weinviertel (PB Mistelbach), GB Zistersdorf ohne die Gemeinden Ebenthal, Hohenruppersdorf, Spannberg, Velm-Götzendorf (PB Gänserndorf)	2.412,07	123.786
AT126 Wiener Umland/Nordteil	PB Korneuburg, PB Tulln, GB Gänserndorf (PB Gänserndorf), GB Zistersdorf mit den Gemeinden Ebenthal, Hohenruppersdorf, Spannberg, Velm-Götzendorf (PB Gänserndorf), GB Mistelbach mit den Gemeinden Bockfließ, Groß-Engersdorf, Großebersdorf, Hochleithen, Kreuttal, Kreuzstetten, Pillichsdorf, Ulrichskirchen- Schleinbach, Wolkersdorf im Weinviertel (PB Mistelbach), GB Klosterneuburg (PB Wien-Umgebung), GB Purkersdorf (PB Wien-Umgebung)	2.722,40	278.246
AT127 Wiener Umland/Südteil	PB Bruck an der Leitha, PB Mödling GB Baden ohne die Gemeinden Altenmarkt an der Triesting, Berndorf, Enzesfeld-Lindabrunn, Furth an der Triesting, Hernstein, Hirtenberg, Pottenstein, Weissenbach an der Triesting (PB Baden), GB Ebreichsdorf (PB Baden), GB Schwechat (PB Wien-Umgebung)	1.474,72	293.335
AT13 Wien	Ganzes Bundesland	414,65	1,550.123
AT130 Wien	Ganzes Bundesland	414,65	1,550.123
AT2 Südösterreich	Kärnten, Steiermark	25.927,90	1,742.707
AT21 Kärnten	Ganzes Bundesland	9.535,97	559.404
AT211 Klagenfurt-Villach	SS Klagenfurt, SS Villach	2.029,93	268.727

CODE NUTS1 NUTS2 NUTS3	Zugehörige Bundesländer, SS Statutarstädte, PB Politische Bezirke, GB Gerichtsbezirke (PB...)	Fläche in km²	Wohnbevölkerung 2001
AT212	Oberkärnten PB Klagenfurt Land, PB Villach Land PB Feldkirchen, PB Hermagor,	4.131,10	131.749
AT213	Unterkärnten PB Spittal an der Drau PB St. Veit an der Glan, PB Völkermarkt, PB Wolfsberg	3.374,94	158.928
AT22	Steiermark	Ganzes Bundesland	16.391,93
AT221	Graz	SS Graz, PB Graz-Umgebung	1.228,27
AT222	Liezen	PB Liezen	3.270,37
AT223	Östliche Obersteiermark	PB Bruck an der Mur, PB Leoben, PB Mürzzuschlag	3.255,51
AT224	Oststeiermark	PB Feldbach, PB Fürstenfeld, PB Hartberg, PB Radkersburg, PB Weiz	3.354,23
AT225	West- und Südsteiermark	PB Deutschlandsberg, PB Leibnitz, PB Voitsberg	2.223,59
AT226	Westliche Obersteiermark	PB Judenburg, PB Knittelfeld, PB Murau	3.059,96
AT3	Westösterreich	Oberösterreich, Salzburg, Tirol, Vorarlberg	34.385,16
AT31	Oberösterreich	Ganzes Bundesland	11.981,74
AT311	Innviertel	PB Braunau am Inn, PB Grieskirchen, PB Ried im Innkreis, PB Schärding	2.822,88
AT312	Linz-Wels	SS Linz, SS Wels, PB Linz-Land, PB Wels-Land, PB Eferding, GB Urfahr-Umgebung (PB Urfahr-Umgebung)	1.743,45
AT313	Mühlviertel	PB Freistadt, PB Perg, PB Rohrbach, GB Leonfelden (PB Urfahr-Umgebung)	2.660,48
AT314	Steyr-Kirchdorf	SS Steyr, PB Kirchdorf an der Krems, PB Steyr-Land	2.238,05
AT315	Traunviertel	PB Gmunden, PB Vöcklabruck	2.516,88
AT32	Salzburg	Ganzes Bundesland	7.154,23
AT321	Lungau	PB Tamsweg	1.019,69
AT322	Pinzgau-Pongau	PB St. Johann im Pongau, PB Zell am See	4.396,22
AT323	Salzburg und Umgebung	SS Salzburg, PB Hallein PB Salzburg-Umgebung	1.738,32
AT33	Tirol	Ganzes Bundesland	12.647,71
AT331	Außerfern	PB Reutte	1.236,82
AT332	Innsbruck	SS Innsbruck, PB Innsbruck-Land	2.095,00
AT333	Osttirol	PB Lienz	2.019,87
AT334	Tiroler Oberland	PB Imst, PB Landeck	3.319,63
AT335	Tiroler Unterland	PB Kitzbühel, PB Kufstein, PB Schwaz	3.976,39
AT34	Vorarlberg	Ganzes Bundesland	2.601,48
AT341	Bludenz-Bregenzer Wald	PB Bludenz, GB Bezau (PB Bregenz)	1.876,05
AT342	Rheintal-Bodenseegebiet	PB Dornbirn, PB Feldkirch, GB Bregenz (PB Bregenz)	725,43

Sonstige topographische Werke und Karten

Die Statistik Austria veröffentlicht nachstehende topographische Werke und Karten:

1. Ortsverzeichnis 2001

Das Ortsverzeichnis von Österreich erscheint seit 1869 jeweils im Anschluss an Volkszählungen. In gedruckter Form wird es in Form von 9 Länderheften publiziert. Eine Blattübersicht der Österreichischen Karte 1:50 000 und eine Gemeindegrenzkarte für das jeweilige Bundesland bilden den Anhang jedes Heftes. Die jedem Heft beigelegte CD-ROM enthält zusätzlich das Gesamtregister mit allen Ortsnamen Österreichs. Daneben wird das gesamtösterreichische Ortsverzeichnis auf CD-ROM angeboten.

Ähnlich wie bei früheren Ortsverzeichnissen wurde auch diesmal die Siedlungsgliederung in Zusammenarbeit mit den Gemeinden festgelegt. Dabei wurde getrachtet, hinsichtlich des Namengutes eine möglichst weitgehende Übereinstimmung zwischen dem Ortsverzeichnis und der amtlichen Österreichischen Karte 1:50 000 zu erzielen.

Der Gebietsstand des Ortsverzeichnisses entspricht bezüglich der Politischen Bezirke, Gerichtsbezirke und Gemeinden jenem der Volkszählung vom 15. Mai 2001 und ist mit dem vom 1. Jänner 2001 identisch. Hingegen wurden Änderungen im Siedlungsbestand und bei Siedlungsnamen bis Redaktionsschluss vorgenommen.

Das Werk gibt für die Verwaltungseinheiten sowie für Ortschaften und Zählsprenkel die Zahl der Gebäude, Wohnungen, Haushalte, Einwohner, gewerblichen Arbeitsstätten sowie Land- und Forstwirtschaftlichen Betriebsstätten an. Für die ehemaligen Ortschaftsbestandteile werden keine Daten mehr ausgewiesen, sie sind lediglich unter den Siedlungsnamen angeführt.

Preise der einzelnen Länderhefte:

Burgenland	€ 40,-	Steiermark	€ 60,-
Kärnten	€ 50,-	Tirol	€ 50,-
Niederösterreich	€ 60,-	Vorarlberg	€ 40,-
Oberösterreich	€ 60,-	Wien	€ 40,-
Salzburg	€ 50,-	Österreich (nur CD-ROM)	€ 300,-

2. Gemeindeverzeichnis

Das Gemeindeverzeichnis erscheint jährlich nach dem Gebietsstand 1. Jänner und enthält alle Gemeinden Österreichs mit der von der Statistik Austria verwendeten Gemeindekennziffer, welche wie folgt aufgebaut ist:

1. Stelle: Bundesland

2. u. 3. Stelle: Polit. Bezirk bzw. Statutarstadt

4. u. 5. Stelle: Gemeinde

Weiters ist die Zugehörigkeit jeder Gemeinde zum Gerichtsbezirk, die Postleitzahl des Gemeindeamtes, der Status (Statutarstadt, Stadtgemeinde, Marktgemeinde), die Fläche sowie Gebäudeanzahl und Wohnbevölkerung (beide bezogen auf die Ergebnisse der Großzählung 2001) angeführt. Ebenfalls enthalten ist die NUTS-Gliederung Österreichs.

Im Anschluss an das Verzeichnis der Gemeinden ist ein alphabetisches Register aller Gemeinden samt ihrer Gemeindekennziffer enthalten. Damit lassen sich auch Gemeinden auffinden, ohne deren Zugehörigkeit zum Politischen Bezirk zu kennen.

Preis: 60,00 Euro (inkl. CD-ROM).

3. Liste der Staaten und sonstigen Territorien, Stand 5.2.2003

Die Diskette enthält den Namen des Staates bzw. Territoriums in jeweils einer 25-, 16- und 10-stelligen Version; Kontinent; ISO-Codes; sonstige von der Statistik Austria verwendete Codes; durch Österreich anerkannter Staat oder sonsti-

ges Territorium; internationales KFZ-Kennzeichen; englische Version des Namens; Mitgliedschaft bei den Vereinten Nationen (UNO). Die Liste ist alphabetisch nach der Langversion (25-Steller) geordnet. Für Staaten entspricht die Schreibung der Kurzform der Liste des Außenministeriums. Sonstige Territorien sind alphabetisch eingeordnet. Die Liste wird aktualisiert, wenn das Außenministerium eine neue oder eine Ergänzungsliste herausgibt, oder wenn sonstige wesentliche Änderungen eintreten.

Der Bestand kann kostenlos von www.statistik.at/verzeichnis/staatenliste.shtml herunter geladen werden.

4. EU-Codes der NUTS-Einheiten Österreichs, Stand 1.1.2004

Auf dieser Diskette finden sich die EU-Codes, die Namen der NUTS-Einheiten, die Gemeindekennziffern der Statistik Austria und die Namen der Gemeinden.

- Ebene 1: NUTS-1: Ostösterreich: Burgenland, Niederösterreich und Wien;
Südösterreich: Kärnten und Steiermark;
Westösterreich: Oberösterreich, Salzburg, Tirol und Vorarlberg
- Ebene 2:NUTS-2: Bundesländer
- Ebene 3:NUTS-3: 35 Einheiten, die großteils aus einzelnen oder mehreren Politischen Bezirken bestehen und in einigen Fällen aus Politischen Bezirken und/oder Gerichtsbezirken bzw. Gemeinden. Wien wird auf der Ebene NUTS-3 als eine Einheit ausgewiesen.
- Ebene 5: Gemeinden

Für die Ebene 1 – 3 gibt es auch die Möglichkeit, die im Anhang enthaltene Gliederung Österreichs in NUTS-Einheiten und die entsprechende Karte kostenlos von www.statistik.at/verzeichnis/nuts.shtml herunter zu laden.

5. Karten der Verwaltungsgrenzen

Im Internet, unter www.statistik.at/karten/txt.shtml, findet man Karten mit regionalen Gliederungen wie z.B. Gemeinden, Politische Bezirke, Gerichtsbezirke, NUTS-Gliederung, Landwirtschaftliche Haupt- und Kleinproduktionsgebiete, Finanzamtsbereiche, Arbeitsmarktbezirke und Regionalwahlkreise. Da sich diese regionalen Gliederungen aus Gemeinden und/oder Politischen Bezirken zusammensetzen, ist damit der räumliche Bezug zu den meisten statistischen Sachverhalten gegeben. Auf der Grundlage der regionalen Gebietsgliederung werden auch statistische Sachverhalte (z.B. Fremdenverkehr, Landwirtschaft oder Bevölkerung) dargestellt.

6. Karten der Statistischen Zählsprenkel und der Siedlungseinheiten 1991

Dieses Kartenwerk bildet die Gliederung des Bundesgebietes in 8.817 Zählsprenkel und 1.360 Siedlungseinheiten ab. Die einfarbigen Transparentkarten sind im Blattschnitt der Österreichischen Karte 1:50.000 (ÖK50) gehalten und passen über die Blätter der ÖK50 (erhältlich im Bundesamt für Eich- und Vermessungswesen oder im Fachhandel). Dicht verbaute Gebiete mit sehr kleinen Zählsprenkeln sind im Maßstab 1:25.000 dargestellt.

Die auf den Zählsprenkelkarten dargestellten Siedlungseinheiten (engl.: localities) sind zusammenhängend verbaute Gebiete und können auch über Gemeindegrenzen hinausreichen. Die Baulücken (abgesehen von natürlichen Hindernissen) dürfen 200 m nicht überschreiten. Ländliche Streusiedlungen scheiden aus. Die 1.360 Siedlungseinheiten mit mehr als 500 Einwohnern wurden aus ganzen Ortschaftsbestandteilen nach dem Stand 1991 erstellt, wobei die Einwohnerzahlen in den unten angeführten Übersichten aufscheinen.

Erhältlich sind Ländermappen (lose Blätter, Übersichtskarten DIN-A3, sonst A2) bestehend aus:

- Übersichtskarten (fünffarbig) mit den Typen der Zählsprenkelgemeinden
- Übersichtskarte der Siedlungseinheiten
- Erläuterungsteil

- Tabellenteil über Zählsprenkel, Gemeinden, Siedlungseinheiten (Einwohner, Gebäude usw.)
- Transparentkarten mit Zählsprenkel- und Siedlungseinheitenaufdruck (Maßstab 1:50.000)
- Transparentkarten mit Zählsprenkelaufdruck für dicht verbaute Gebiete (Maßstab 1:25.000)

Preise:

Einzelkarte	€ 3,63
Erläuterungs- und Tabellenteil	€ 3,63

Ländermappen:

Burgenland	€ 63,95	Steiermark	€ 163,51
Kärnten	€ 114,10	Tirol	€ 122,09
Niederösterreich	€ 183,86	Vorarlberg	€ 47,96
Oberösterreich	€ 145,35	Wien	€ 21,80
Salzburg	€ 87,21		

Für das Jahr 2001 werden keine neuen Zählsprenkelkarten aufgelegt, da sich keine Änderungen in der Zählsprenkelgliederung ergaben ausser in den Städten Klagenfurt und Villach bzw. durch einige Gebietsänderungen (Gemeindeteilungen und Gemeindevereinigungen)

Die Karten der Siedlungseinheiten (1991 abgegrenzt aus ganzen Ortschaftsbestandteilen; 2001 ist eine Hausweise Abgrenzung geplant) sollen noch 2005 mittels GIS neu gegliedert werden. In welcher Form diese Karten publiziert werden, ist zurzeit noch nicht festgelegt.

7. Ein Blick auf die Gemeinde...

Die aktuellsten verfügbaren Daten, Veränderungen gegenüber früheren Erhebungen oder bekannte Maßzahlen werden für die Sachbereiche Flächennutzung, Bevölkerungsdichte, Wohnbevölkerung, Haushalte, Gebäude, Wohnungen, Arbeitsmarkt, Arbeitsstätten, Land- und Forstwirtschaft, Tourismus, Gemeindegebarungen und Nationalratswahlen in tabellarischer und grafischer Darstellung präsentiert, jeweils im regionalen Vergleich der ausgewählten Gemeinde mit dem Politischen Bezirk bzw. mit dem Bundesland, dem sie zugeordnet wird.

Anforderung und Information: Frau Vock, Tel: +43 1 711 28/7019, E-mail: helga.vock@statistik.gv.at

Ein Blick auf die Gemeinde...

1 Farbbroschüre (ca. 70 Seiten)

1 CD-ROM € 121,73

8 der insgesamt 55 Datenblätter sind im Internet www.statistik.at/blickgem/index.jsp einsehbar.

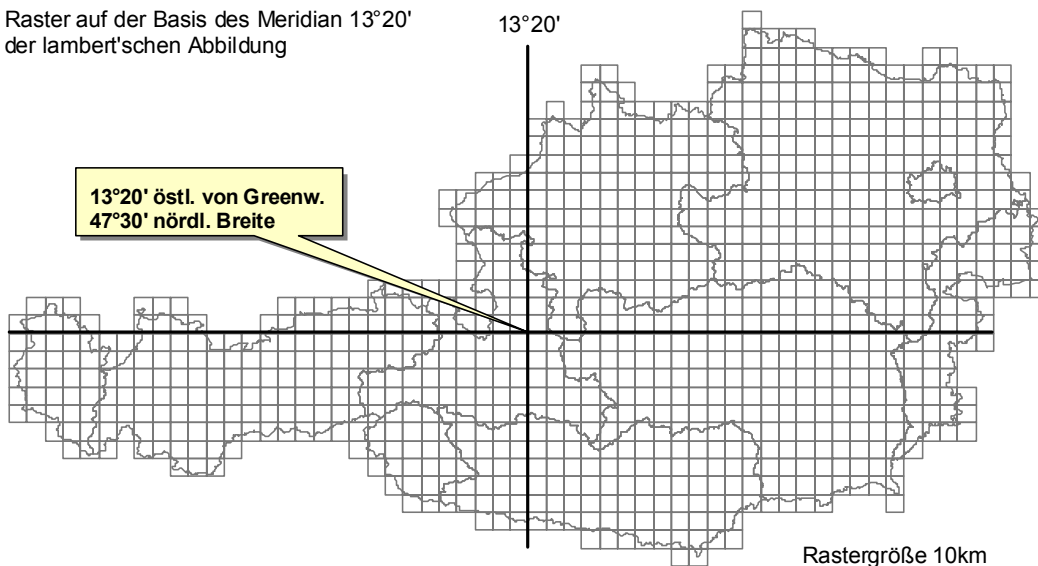
8. Regionalstatistische Rastereinheiten

Die STATISTIK AUSTRIA hat flächendeckend über das gesamte Bundesgebiet einen quadratischen Raster gelegt. Dieser eignet sich besonders gut zur Lösung von Fragestellungen aus den Bereichen der Verwaltung, Infrastruktur sowie der Raum- und Umweltplanung.

Die Raster sind von Verwaltungsgrenzen unabhängig und erlauben daher eine stärker sachbezogene Gebietsabgrenzung. Aufgrund ihrer Kleinräumigkeit können räumliche Verteilungen wesentlich besser erkannt werden.

Angeboten werden Rastergrößen von 10km, 5km, 2500m, 1000m, 500m und 250m für ganz Österreich, sowie 125m für ausgewählte städtische Gebiete samt ihrem Umland.

Raster auf der Basis des Meridian 13°20'
der lambert'schen Abbildung



Die Raster werden standardmäßig in der Lambert-Projektion angeboten. Auf Wunsch werden die Raster auch in den anderen gängigen Projektionen Gauß-Krüger (M28, M31, M34) und UTM (U32, U33) zur Verfügung gestellt. Erhältlich sind ausgewählte Daten der Großzählung 2001 (Volkszählung, Gebäude- und Wohnungszählung, Arbeitsstättenzählung).

Weitere Informationen erhalten Sie bei Mag. Ingrid Kaminger (Kl. 7773, Ingrid.Kaminger@statistik.gv.at) oder Dr. Erich Wonka (Kl. 8024, Erich.Wonka@statistik.gv.at).

Publikationen der Großzählung 2001

Artikelnummer	Bezeichnung	Preis in €
<u>Volkszählung 2001</u>		
18-2000-01	Rohdaten nach Gemeinden (Schnellbericht)	25,43
20-1510-01	Wohnbevölkerung nach Gemeinden (mit der Bevölkerungsentwicklung seit 1869)	30,-
18-2010-01	Lebensunterhalt (Schnellbericht)	15,-
Länderhefte Phase I		
20-1300-01	Hauptergebnisse I – Österreich	28,-
20-1310-01	Hauptergebnisse I – Burgenland	29,-
20-1320-01	Hauptergebnisse I – Kärnten	29,-
20-1330-01	Hauptergebnisse I – Niederösterreich	33,-
20-1340-01	Hauptergebnisse I – Oberösterreich	33,-
20-1350-01	Hauptergebnisse I – Salzburg	29,-
20-1360-01	Hauptergebnisse I – Steiermark	33,-
20-1370-01	Hauptergebnisse I – Tirol	29,-
20-1380-01	Hauptergebnisse I – Vorarlberg	28,-
20-1390-01	Hauptergebnisse I – Wien	28,-
20-1305-01	Hauptergebnisse I – Paketpreis	240,-
Länderhefte Phase II		
20-1400-01	Hauptergebnisse II – Österreich	33,-
20-1410-01	Hauptergebnisse II – Burgenland	33,-
20-1420-01	Hauptergebnisse II – Kärnten	35,-
20-1430-01	Hauptergebnisse II – Niederösterreich	40,-
20-1440-01	Hauptergebnisse II – Oberösterreich	40,-
20-1450-01	Hauptergebnisse II – Salzburg	35,-
20-1460-01	Hauptergebnisse II – Steiermark	40,-
20-1470-01	Hauptergebnisse II – Tirol	36,-
20-1480-01	Hauptergebnisse II – Vorarlberg	35,-
20-1490-01	Hauptergebnisse II – Wien	36,-
20-1405-01	Hauptergebnisse II – Paketpreis	290,-
Thematische Hefte		
20-1520-01	Erwerbsspendler	65,-
20-1525-01	Erwerbspersonen nach beruflichen und wirtschaftlichen Merkmalen	47,-
20-1530-01	Bildungsstand der Bevölkerung	47,-
20-1545-01	Schüler und Studenten	42,-
20-1540-01	Haushalte und Familien	36,-
20-1555-01	Textband	51,-

Artikelnummer	Bezeichnung	Preis in €
---------------	-------------	------------

Arbeitsbeihilfe

Volkszählung 1991 – 2001: Gemeindeänderungsverzeichnis

Volkszählung 2001: Benutzerhandbuch

Volkszählung 2001: Bildungsschlüssel

Gebäude- und Wohnungszählung 2001

Länderhefte

20-1010-01	Hauptergebnisse – Burgenland	29,-
20-1020-01	Hauptergebnisse – Kärnten	29,-
20-1030-01	Hauptergebnisse – Niederösterreich	33,-
20-1040-01	Hauptergebnisse – Oberösterreich	33,-
20-1050-01	Hauptergebnisse – Salzburg	29,-
20-1060-01	Hauptergebnisse – Steiermark	33,-
20-1070-01	Hauptergebnisse – Tirol	30,-
20-1080-01	Hauptergebnisse – Vorarlberg	28,-
20-1090-01	Hauptergebnisse – Wien	29,-
20-1000-01	Hauptergebnisse – Österreich	29,-
20-1005-01	Hauptergebnisse – Paketpreis	270,-

Thematische Hefte

20-1100-01	Wer wohnt wie?	28,-
------------	----------------	------

Arbeitsstättenzählung 2001

20-9328-01	Hauptergebnisse – Österreich	50,-
20-9310-01	Hauptergebnisse – Burgenland	30,-
20-9312-01	Hauptergebnisse – Kärnten	30,-
20-9314-01	Hauptergebnisse – Niederösterreich	40,-
20-9316-01	Hauptergebnisse – Oberösterreich	40,-
20-9318-01	Hauptergebnisse – Salzburg	30,-
20-9320-01	Hauptergebnisse – Steiermark	40,-
20-9322-01	Hauptergebnisse – Tirol	30,-
20-9324-01	Hauptergebnisse – Vorarlberg	30,-
20-9326-01	Hauptergebnisse – Wien	40,-
20-9330-01	Hauptergebnisse – Paketpreis	315,-

Ortsverzeichnis 2001

20-9430-01	Österreich (nur CD-ROM)	300,-
20-9412-01	Burgenland	40,-
20-9414-01	Kärnten	50,-
20-9416-01	Niederösterreich	60,-
20-9418-01	Oberösterreich	60,-

Artikelnummer	Bezeichnung	Preis in €
20-9420-01	Salzburg	50,-
20-9422-01	Steiermark	60,-
20-9424-01	Tirol	50,-
20-9426-01	Vorarlberg	40,-
20-9428-01	Wien	40,-

Alle Hefte (ausgenommen Arbeitsbehelfe und Schnellberichte) werden zusammen mit einer CD-ROM ausgeliefert, welche die Tabellen sowohl im PDF- als auch im Excel-Format enthält.