



VOLKSZÄHLUNG

Wohnbevölkerung nach Gemeinden
(mit der Bevölkerungsentwicklung seit 1869)

Herausgegeben von STATISTIK AUSTRIA



Wien 2002

Auskünfte

Für schriftliche oder telefonische Anfragen steht Ihnen in der Statistik Austria der Allgemeine Auskunftsdienst unter der Adresse

Hintere Zollamtsstraße 2b
A-1033 Wien
Tel.: +43 (1) 711 28-7070
e-mail: info@statistik.gv.at
Fax: +43 (1) 715 68 28

zur Verfügung.

Web site

<http://www.volkszaehlung.at> oder <http://www.statistik.at>

Herausgeber und Hersteller

STATISTIK AUSTRIA
Bundesanstalt Statistik Österreich
A-1033 Wien
Hintere Zollamtsstraße 2b

Für den Inhalt verantwortlich

Mag. Adelheid Bauer
Tel.: +43 (1) 711 28-7210
e-mail: volkszaehlung@statistik.gv.at

Umschlaggestaltung

STATISTIK AUSTRIA
Photo: BilderBox.com

Kommissionsverlag

Verlag Österreich GmbH
A-1070 Wien
Kandlgasse 21
Tel.: +43 (1) 610 77-315
e-mail: order@verlagoesterreich.at

ISBN 3-901400-61-3

Das Produkt und die darin enthaltenen Daten sind urheberrechtlich geschützt. Alle Rechte sind der Statistik Österreich vorbehalten. Die Vervielfältigung und Verbreitung der Daten sowie deren kommerzielle Nutzung ist ohne deren vorherige schriftliche Zustimmung nicht gestattet. Weiters ist untersagt, die Daten ohne vorherige schriftliche Zustimmung der Statistik Österreich ins Internet zu stellen, und zwar auch bei unentgeltlicher Verbreitung. Eine zulässige Weiterverwendung ist jedenfalls nur mit korrekter Quellenangabe „STATISTIK AUSTRIA“ gestattet.

© STATISTIK AUSTRIA

Artikelnummer: 20-1510-01

Verkaufspreis Inland: € 30,00

Wien 2002

Vorwort

In dieser Publikation werden die endgültigen Ergebnisse der Volkszählung 2001 über die Wohnbevölkerung und Bürgerzahl jeder Gemeinde präsentiert. Weitere, die Gemeinden betreffende Grunddaten sowie Vergleichszahlen der früheren Volkszählungen seit 1869 bieten einen Überblick für alle an der Bevölkerungsentwicklung Österreichs Interessierten.

Dem Tabellenteil sind eine kurze Darstellung der wichtigsten Ergebnisse sowie die Erläuterung und Definition der notwendigen Begriffe vorangestellt. Die Analyse der Bevölkerungsentwicklung mit regionalen Vergleichen zwischen Bundesländern, Politischen Bezirken und Gemeinden, der Entwicklung der ausländischen Wohnbevölkerung und der Anzahl der Nebenwohnsitzfälle wird durch Abbildungen und Karten grafisch unterstützt. Die Tabellen enthalten u.a. die Wohnbevölkerung, die historischen Vergleichszahlen, die Geburten- und errechnete Wanderungsbilanz zwischen 1991 und 2001, die Nebenwohnsitzfälle und die Bevölkerungsdichte für Bundesländer, Politische Bezirke und Gemeinden.

Mit diesem Band wird die erste einer Reihe von zur Volkszählung 2001 geplanten Publikationen vorgelegt. Angeschlossen ist eine CD-ROM, welche die gesamte Publikation im PDF-Format sowie zusätzlich die Tabellen im Excel-Format enthält.



Mag. Dr. Ewald Kutzenberger
Fachstatistischer Generaldirektor der STATISTIK AUSTRIA

Wien, im Oktober 2002

Inhaltsverzeichnis

TEXTTEIL	9
GRAFIKEN	19
BEGRIFFE UND DEFINITIONEN	27
TABELLENTEIL	
Tabelle 1: Wohnbevölkerung nach Politischen Bezirken mit der Bevölkerungsentwicklung seit 1869	32
Tabelle 2: Wohnbevölkerung nach Gemeinden mit der Bevölkerungsentwicklung seit 1869	38
Burgenland	38
Kärnten	42
Niederösterreich	46
Oberösterreich	60
Salzburg	72
Steiermark	74
Tirol	88
Vorarlberg	94
Wien	98
PUBLIKATIONSVERZEICHNIS	103

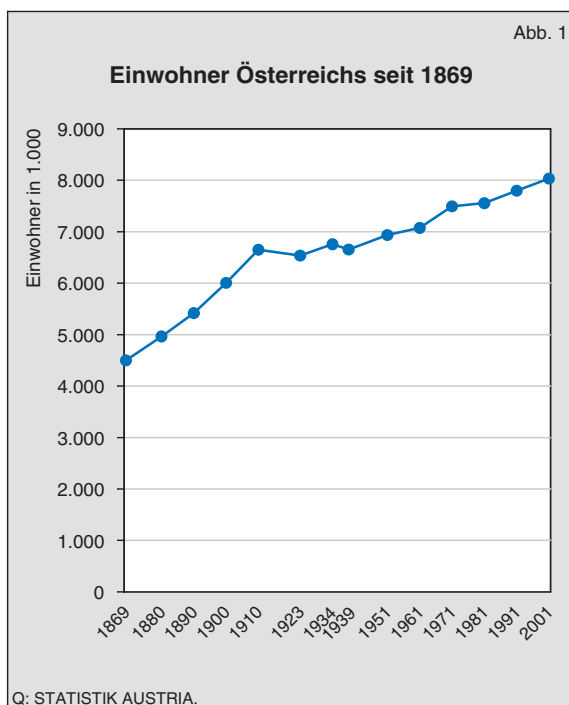


Ergebnisse

Erstmals bei Volkszählung mehr als 8 Millionen Einwohner

Nach dem endgültigen Ergebnis der Volkszählung (VZ) vom 15. Mai 2001 hat Österreich 8,032.926 Einwohner. Gegenüber der Volkszählung 1991 mit 7,795.786 ist die Einwohnerzahl Österreichs somit um 237.140 bzw. 3,0% gestiegen.

Der Bevölkerungszuwachs ist annähernd so groß wie in der Dekade davor. Zwischen 1981 und 1991 nahm die Einwohnerzahl Österreichs um 240.000 Personen zu, das sind 3,2%. In den siebziger Jahren wuchs die Bevölkerungszahl kaum, davor wieder stärker, wie *Abbildung 1* zeigt.



Die Bevölkerungszuwächse zur Zeit der Monarchie (auf dem heutigen Staatsgebiet) wurden später nie mehr erreicht. In den 40 Jahren zwischen 1869 (der ersten Volkszählung nach heutiger Methodik und mit vergleichbaren Zahlen) und 1910 wuchs die Bevölkerung Österreichs mit einer jährlichen Wachstumsrate von 1%. Für die anschließend verstrichenen 90 Jahre beträgt die durchschnittliche jährliche Wachstumsrate nur mehr 0,2%.

Laut der laufenden interzensalen Fortschreibung der Statistik Austria auf Basis der Volkszählungsergebnisse 1991 dürfte die 8-Mio.-Grenze bereits Mitte der Dekade überschritten worden sein. Seither stagniert die Einwohnerzahl.

Bevölkerungszuwachs durch Wanderungsgewinn

Im Zeitraum zwischen den Volkszählungen 1991 und 2001 sind österreichweit um 69.360 mehr Geburten als Sterbefälle gezählt worden. Die Geburtenbilanz ist somit nur zu einem geringeren Teil – knapp einem Drittel – am Bevölkerungszuwachs beteiligt. Der Löwenanteil von zwei Drittel bzw. 167.780 Personen entfällt auf die Wanderungsbilanz, also den Überschuss der Zuwanderungen über die Abwanderungen. Die Bevölkerungsveränderung 1991 bis 2001 nach Politischen Bezirken und unterschieden in Geburten- und Wanderungsbilanz finden sich in den *Grafiken 5 bis 7*.

Westösterreich gewinnt am stärksten

Im Zehn-Jahres-Vergleich haben acht von neun Bundesländern Einwohner gewonnen, allerdings in deutlich unterschiedlichem Ausmaß. Die stärksten Bevölkerungszuwächse sind im Westen des Bundesgebietes zu beobachten. In Salzburg waren sie mit +6,8% am höchsten, gefolgt von Tirol (+6,7%) und Vorarlberg (+5,9%). Auch Niederösterreich (+4,9%) und Oberösterreich (+3,2%) hatten in der letzten Volkszählungsdekade noch ein überdurchschnittliches Bevölkerungswachstum zu verzeichnen. Die restlichen vier Bundesländer blieben unter dem Österreichschnitt von 3,0%. Das Burgenland zählte 2001 um 2,5% mehr Einwohner als 1991, Kärnten um 2,1%. Wien konnte mit +0,7% ein geringfügiges Bevölkerungswachstum verzeichnen. Lediglich die Steiermark hat den Stand von 1991 nicht erreicht (-0,1%).

Damit haben sich die Trends bei den Nachkriegszählungen seit 1951 fortgesetzt: Ostösterreich hatte in allen Volkszählungsdekaden, Südösterreich seit 1961, unterdurchschnittliche

Wachstumsraten bzw. Rückgänge in der Bevölkerungszahl. Demgemäß verloren diese Regionen Anteile an der Österreichsumme, was auch Anteilsverringerungen an der Zahl der Abgeordneten zum Nationalrat sowie den Finanzausgleichsmitteln zur Folge hatte. Auf Länderebene blieben Wien, das Burgenland und die Steiermark stets zurück, Niederösterreich nur bis Anfang der siebziger Jahre, dafür Kärnten neu ab den achtziger Jahren.

Wien knapp vor Niederösterreich

In den letzten Dekaden wuchs Niederösterreich schneller als Wien. Die Bevölkerungszahlen der beiden großen Bundesländer näherten sich aneinander an. Wien hat es 2001 gerade noch geschafft und liegt mit 4.319 Einwohnern vor Niederösterreich.

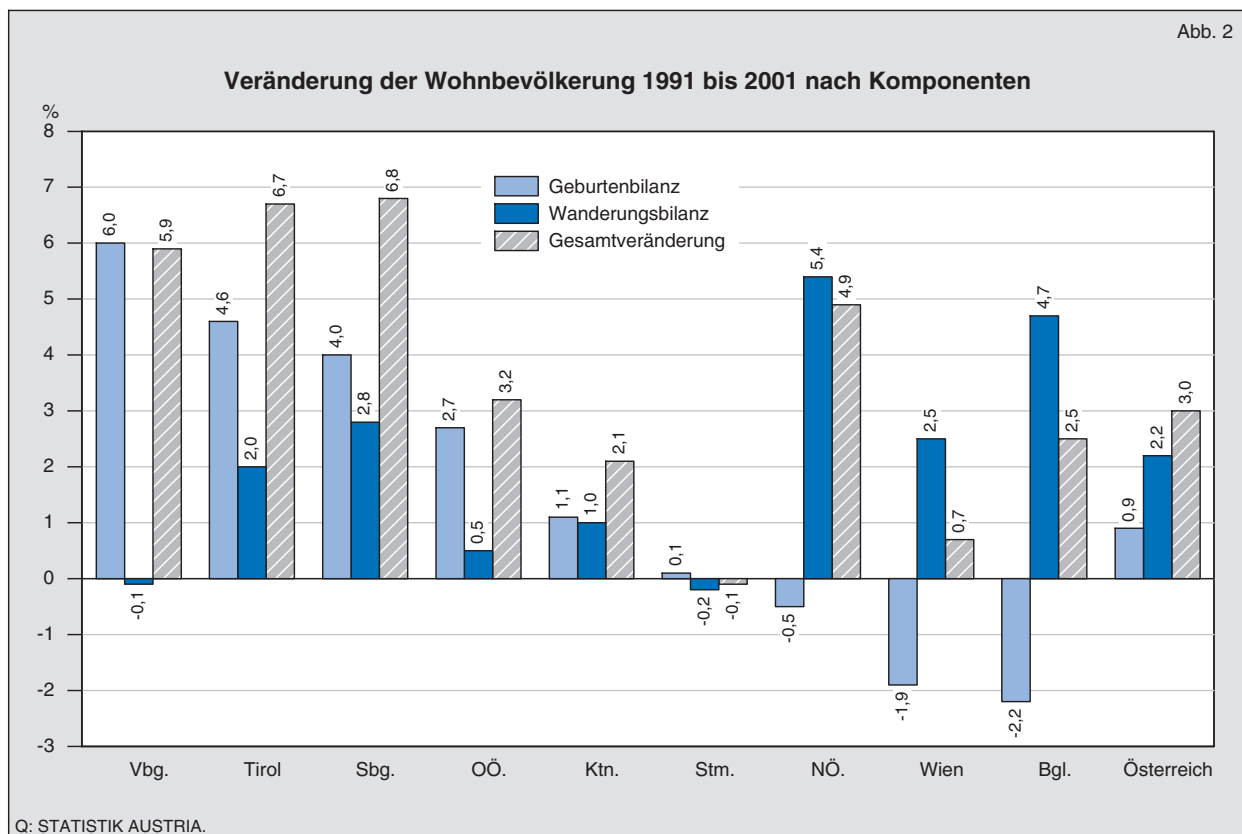
In der Rangfolge der Länder nach der Wohnbevölkerung ergibt sich daher keine Änderung gegenüber 1991. Die beiden großen Bundesländer umfassen jeweils 19% der österreichischen Bevölkerung, gefolgt von Oberösterreich mit 17%

und der Steiermark mit 15%. Kleinstes Bundesland bleibt das Burgenland mit 3,5%.

Westösterreich: Zuwachs von Geburtenüberschuss getragen

Das Wachstum der Bevölkerung geht in den westlichen Bundesländern zum überwiegenden Teil auf eine positive Geburtenbilanz zurück. Während die Zunahme in Vorarlberg ausschließlich diesem Umstand zu verdanken ist, hat das Geburtenplus in Oberösterreich etwa 4/5, in Tirol 2/3 und in Salzburg 3/5 des Bevölkerungszuwachses bewirkt.

Ganz anders das Bild in den östlichen Bundesländern Wien, Niederösterreich und Burgenland (vgl. *Abbildung 2*): Hier beruht das Wachstum ausschließlich auf Wanderungsgewinnen bei negativen Geburtenbilanzen. Die Bevölkerungszunahme Kärntens geht zu fast gleichen Teilen auf einen leichten Geburtenüberschuss sowie einen Wanderungsgewinn zurück. In der Steiermark führte der Wanderungsverlust trotz einem leichtem Plus an Geburten zur bereits erwähnten Abnahme der Bevölkerung.



Unter den Landeshauptstädten gewinnt nur Eisenstadt deutlich

Nur zwei der acht Landeshauptstädte haben in der Volkszählungsdekade 1991–2001 an Bevölkerung gewonnen. Eisenstadt, die Hauptstadt des Burgenlandes, sticht hier mit einem Plus von 9,5% heraus und zählt nun 11.334 Einwohner gegenüber 10.349 im Jahr 1991. Einen geringfügigen Zuwachs verzeichnete noch Klagenfurt (Kärnten) mit +0,8%. Alle anderen Landeshauptstädte hatten hingegen Bevölkerungsverluste zu verzeichnen: Linz (Oberösterreich) zählte 2001 um 9,6% weniger Einwohner als 1991, Graz (Steiermark) um 4,9%, Innsbruck (Tirol) um 4,0%, St. Pölten (Niederösterreich) um 1,8%, Bregenz (Vorarlberg) um 1,3% und Salzburg schließlich um 0,9%.

Umlandbezirke der großen Städte sind Hauptgewinner der VZ

Im Umland der großen Städte sind die größten Bevölkerungszuwächse zu verbuchen. Sie sind im Wesentlichen auf Wanderungsgewinne (Suburbanisierung) zurückzuführen. Absolut und relativ gesehen ist das stärkste Wachstum auf Bezirksebene in Salzburg-Umgebung zu verzeichnen. Hier ist die Einwohnerzahl seit 1991 um rund 17.000 bzw. 14,4% gestiegen. Aber auch die Umlandbezirke von Wien, Graz, Linz und Innsbruck sind in der letzten Dekade teilweise stark gewachsen. Daneben gibt es auch abseits der größeren Agglomerationen Bezirke mit überdurchschnittlich hohen Zuwächsen wie beispielsweise Kitzbühel, Kufstein oder Zell am See. Hier spielen auch die interzensalen Geburtenüberschüsse eine nicht unwesentliche Rolle. In der Rangfolge der Top-Ten liegen nach Salzburg-Umgebung die Bezirke Imst (+12,4%), Tulln (+12,1%), Urfahr-Umgebung (+11,5%), Korneuburg (+11,4%), Graz-Umgebung (+11,2%), Kufstein (+10,7%), Baden (+9,9%), Gänserndorf (+9,7%) und Innsbruck-Land (+9,6%).

Alte Industriezonen und Randbezirke verlieren

Zu den Hauptverlierern der Volkszählung zählen neben den erwähnten Landeshauptstädten die alten Industriezonen der Mur- und Mürz-Furche in der Obersteiermark sowie Bezirke in Randla-

gen infolge der Abwanderung junger Menschen und der daraus resultierenden Geburtendefizite. An der Spitze stehen gleich vier obersteirische Bezirke: Den stärksten Rückgang verzeichnete Leoben mit -7,6%. Hier ging die Bevölkerungszahl in der letzten Volkszählungsdekade von 73.372 um 5.605 auf 67.767 zurück. Danach kommen Bruck an der Mur und Mürzzuschlag mit je -4,1% sowie Judenburg mit -3,8%. Es folgen vier Bezirke in Grenzlage, nämlich Gmünd (-3,1%), Radkersburg (-2,9%), Güssing (-2,8%) und Hermagor (-2,4%) sowie der steirische Bezirk Murau (ebenfalls -2,4%).

Gemeindeergebnisse

Grafik 1 auf Seite 19 zeigt die Veränderung der Wohnbevölkerung zwischen den Zählungen 1991 und 2001 nach Gemeinden. Diese Darstellung lässt die beschriebenen Veränderungen noch deutlicher hervortreten. Der fortschreitende Suburbanisierungsprozess spiegelt sich im starken Bevölkerungswachstum der Gemeinden rund um die großen Städte wider, während die Kernstädte selbst kaum wachsen bzw. an Bevölkerung verlieren. Besonders ausgeprägt ist der Suburbanisierungsprozess um die Bundeshauptstadt Wien, der sich im Norden bis ins Wald- und Weinviertel erstreckt, im Osten die Staatsgrenze erreicht, und in südlicher bzw. westlicher Richtung mit der Region Wiener Neustadt–Eisenstadt bzw. dem Umland der Landeshauptstadt St. Pölten verschmilzt. Auch die Gemeinden rund um die Landeshauptstädte Graz, Linz (inklusive der Region mit Wels und Steyr), Salzburg, Innsbruck und Klagenfurt stehen als Volkszählungsgewinner hervor.

Allerdings finden sich auch fern der Ballungszentren Gemeinden mit starken Bevölkerungszuwächsen. Es sind dies attraktive Fremdenverkehrsgemeinden oder Regionen mit guter wirtschaftlicher Struktur. Zum Teil handelt es sich auch um agrarisch geprägte Gemeinden mit hohen Geburtenüberschüssen in den westlichen Bundesländern Salzburg, Tirol und Vorarlberg.

In *Grafik 1* sind die wachsenden Gemeinden danach unterschieden, ob sie über oder unter der österreichweiten Zunahme liegen. Gemeinden, die 2001 zwar über mehr Einwohner verfügen als 1991, deren Bevölkerungswachstum

jedoch unter 3,0% liegt, zählen finanztechnisch gesehen dennoch zu den Verlierern der Volkszählung, da ihr Zuwachs unter dem Bundeschnitt liegt. Sie werden somit künftig niedrigere Anteile aus jenem Teil des Finanzausgleichs lukrieren, der von der Zahl der Hauptwohnsitze abhängig ist.

Zusammenhängende Regionen von Gemeinden mit Bevölkerungsverlusten liegen im östlichen Mühlviertel, im Waldviertel sowie in den Grenzregionen des Weinviertels, im südlichen Niederösterreich, im Seewinkel sowie im Südburgenland, nahezu in der gesamten Steiermark außer dem Großraum Graz wie auch in Kärnten außerhalb der Region Klagenfurt-Villach. Wie bereits erwähnt sind dies die in wirtschaftlicher Hinsicht strukturschwachen Gebiete, in denen zum Teil auch infrastrukturelle Defizite zu verzeichnen sind. Die Grenzregionen vom Norden bis zum Südosten Österreichs sowie die alten Industriegebiete des südlichen Niederösterreichs (Mostviertel-Eisenwurzen bzw. südlich von Wiener Neustadt), sowie der Obersteiermark haben mit Abwanderung und Geburtendefiziten zu kämpfen. Diese Entwicklungen wurden bereits in vergangenen Volkszählungsdekaden festgestellt und haben sich zwischen den Jahren 1991 und 2001 fortgesetzt.

Größe und kleinste Gemeinde

An der Reihung der Gemeinden mit den höchsten Einwohnerzahlen hat sich nichts geändert. Wien, die Bundeshauptstadt und zugleich eigenes Land, hat über 1½ Mio. Einwohner und liegt mit großem Abstand vor den Landeshauptstädten Graz (226.244), Linz (183.504), Salzburg (142.662) und Innsbruck (113.392).

Am anderen Ende der Skala finden sich fünf Gemeinden mit weniger als 100 Einwohnern: Gramais, Kaisers und Hinterhornbach (alle drei Gemeinden im Pol. Bez. Reutte) mit 60 bzw. 83 bzw. 92 Einwohnern, dazwischen Tschanigraben (Pol. Bez. Güssing) mit 67 und Großhofen (Pol. Bez. Gänserndorf) mit 92 Bewohnern.

Bevölkerungsdichte im Osten höher

Bezogen auf die Gesamtfläche hat Österreich eine Bevölkerungsdichte von 96 Einwohnern pro

km². Gegenüber 1991 (damals 93) hat sich die Dichte geringfügig erhöht.

Wegen des gebirgigen Charakters hat Tirol mit 53 Personen pro km² die geringste Dichte, doch wird die dünne Besiedlung der Bergregion durch die dichte Bebauung der Täler teilweise ausgeglichen. Kärnten (59), Burgenland (70), Steiermark und Salzburg (je 72) sowie Niederösterreich (81) folgen in der Rangordnung. Vorarlberg (135) und Oberösterreich (115) gehören zu den dichter bewohnten Bundesländern. Die Bevölkerungsdichte Wiens (3738 Personen je km²) übertrifft demgegenüber die der Flächenbundesländer um das 50-fache. *Grafik 8* bildet die Bevölkerungsdichte auf der Ebene der politischen Bezirke ab.

Wien ist aber nicht die dichtest besiedelte Gemeinde Österreichs. An der Spitze liegt vielmehr die Tiroler Gemeinde Rattenberg mit fast 4.000 Einwohnern pro km². Die Gemeindegrenzen dieses historischen Städtchens sind eng um den 11 ha großen Ortskern gezogen. Die geringste Dichte ergibt sich rechnerisch für die schon erwähnte Gemeinde Kaisers (Pol. Bez. Reutte), deren 83 Einwohner in einer Bergwelt von 75 km² leben.

Bürgerzahl stagniert

Die laut Verfassung für die Verteilung der Nationalratsmandate und Bundesratsitze zu Grunde zu legende „Bürgerzahl“ ist von 7,278.096 (1991) auf 7,322.000 (2001) nur geringfügig (um 43.904 Personen oder 0,6%) angewachsen.

Übersicht 1

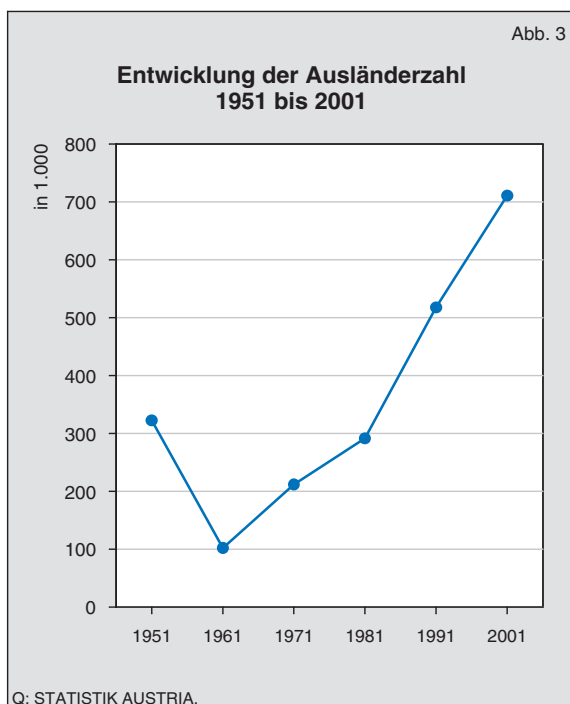
Bürgerzahl 1991 und 2001 nach Bundesländern

Bundesland	Österreicher (Bürgerzahl)	
	2001	1991
Burgenland	265.005	263.092
Kärnten	527.333	530.726
Niederösterreich	1.451.770	1.406.294
Oberösterreich	1.277.180	1.262.221
Salzburg	454.807	444.373
Steiermark	1.129.791	1.154.452
Tirol	609.860	586.352
Vorarlberg	304.395	287.390
Wien	1.301.859	1.343.196
Österreich	7.322.000	7.278.096

Wie *Übersicht 1* zeigt, hat Niederösterreich in der Reihung der Bundesländer den – 1981 erlangenen – Vorsprung vor Wien weiter ausgebaut. An dritter Stelle, nur noch knapp hinter Wien, rangiert Oberösterreich.

Ausländeranteil 9%

Mit der Volkszählung 2001 wurden 710.926 Personen ermittelt, die zwar in Österreich ihren Hauptwohnsitz haben, aber nicht die österreichische Staatsbürgerschaft besitzen. Der Ausländeranteil beträgt somit 8,9%.



Um 37% mehr Ausländer als 1991

In der letzten Dekade ist die Zahl der in Österreich wohnhaften Ausländer weiter angewachsen (um 193.236 Personen), das ist etwas weniger als in der Dekade davor (226.000). Seit 1961 hat die Ausländerzahl stetig zugenommen wie *Abbildung 3* zeigt.

Wien, das Bundesland mit dem höchsten Ausländeranteil

Die Ausländer wohnen über das Bundesgebiet nicht gleichmäßig verteilt. Nach Bundesländern betrachtet steht Wien mit einer Zahl von 248.264 ausländischen Staatsangehörigen, das sind 16,0% der Bevölkerung, an der Spitze. Anteilsmäßig (siehe *Abbildung 4* und *Übersicht 2*)

folgen Vorarlberg (13,3%) und Salzburg (11,7%), nach der absoluten Zahl Oberösterreich (99.617) und Niederösterreich (94.034).

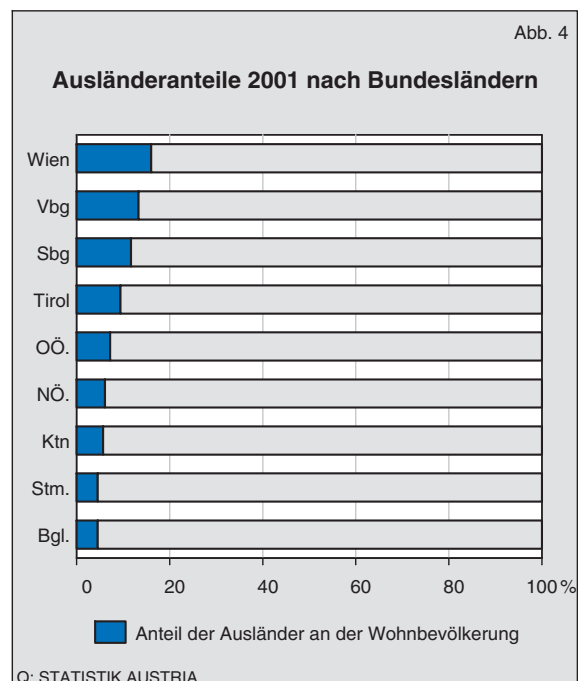
Übersicht 2

Ausländer 1991 und 2001 nach Bundesländern

Bundesland	2001		1991	
	abs.	in % ¹⁾	abs.	in % ¹⁾
Burgenland	12.564	4,5	7.788	2,9
Kärnten	32.071	5,7	17.072	3,1
Niederösterreich	94.034	6,1	67.519	4,6
Oberösterreich	99.617	7,2	71.259	5,3
Salzburg	60.520	11,7	37.992	7,9
Steiermark	53.512	4,5	30.268	2,6
Tirol	63.644	9,4	45.058	7,1
Vorarlberg	46.700	13,3	44.082	13,3
Wien	248.264	16,0	196.652	12,8
Österreich	710.926	8,9	517.690	6,6

1) In Prozent der Wohnbevölkerung des jeweiligen Bundeslandes

Die relativ wenigsten Ausländer wohnen im Burgenland und der Steiermark (je 4,5%) sowie in Kärnten (5,7%) und Niederösterreich (6,1%). Noch vor zehn Jahren hatten Wien und Vorarlberg gleich hohe Ausländeranteile (je 13%). Während jedoch der Ausländeranteil in Vorarlberg unverändert blieb, erhöhte er sich in Wien um ein Viertel.



Auf Bezirksebene hat die Stadt Salzburg (18,7% Ausländer) Wien überholt. Die Stadt Wels kommt mit 15,9% nahe an Wien heran. Über dem Österreich-Durchschnitt liegen weitere 19 Stadt- und Landbezirke, vor allem im Westen Österreichs (vgl. *Grafik 9*).

850.000 Nebenwohnsitzfälle

Bei der Volkszählung 2001 wurden neben 8.032.926 Personen am Hauptwohnsitz auch 850.426 Nebenwohnsitzfälle ermittelt.

Von Nebenwohnsitz-„Fällen“ wird gesprochen, weil eine Person auch an mehreren Orten mit Nebenwohnsitz gemeldet sein kann, während jede Person nur einen einzigen Hauptwohnsitz haben darf.

Mit den Nebenwohnsitzfällen früherer Volkszählungen sollte nicht verglichen werden, weil sich die Ausgangslage diesmal gegenüber früher wesentlich unterscheidet. 2001 hatte – wegen der „Parallelaktion“ – die Deklaration eines Nebenwohnsitzes bei der Volkszählung auch Auswirkungen auf das Meldewesen. 1991 waren die Gemeinden hingegen häufig nur an Nebenwohnsitzangaben interessiert, die für eine Reklamation interessant sein konnten. Deshalb ist vor zehn Jahren die Zahl mit 543.000 Fällen viel niedriger ausgefallen.

Nebenwohnsitzfälle 11% der Hauptwohnsitzer

Gemessen an der Wohnbevölkerung machen die Nebenwohnsitzfälle 10,6% aus. Die Zahl der Nebenwohnsitze muss man zu den Hauptwohnsitzen hinzurechnen, wenn man die Gesamtzahl der Meldefälle eines Gebietes erhalten will. Die Nebenwohnsitzer sind also nicht Teil der Wohnbevölkerung, sondern ein darüber hinausgehendes Element.

Niederösterreich, das Bundesland mit den meisten Nebenwohnsitzern

Die Nebenwohnsitzfälle sind über das ganze Bundesgebiet nicht gleichmäßig verteilt. Nach Bundesländern betrachtet verfügt Niederösterreich mit 256.628 über die meisten Nebenwohnsitzer, gefolgt von Wien mit 202.242. In diesen beiden Ländern befinden sich somit bereits

mehr als die Hälfte (54%) aller Nebenwohnsitzmeldungen.

Wie aus *Abbildung 5* hervorgeht, stehen Niederösterreich und Wien auch hinsichtlich der Nebenwohnsitzraten – dem Verhältnis von Nebenwohnsitzfällen zu Hauptwohnsitzen – an der Spitze. In Niederösterreich erreicht die Zahl der Nebenwohnsitzer 16,6% der Hauptwohnsitzer, in Wien 13,0%, anteilig gefolgt vom Burgenland mit 11,6%. Nebenwohnsitzmeldungen sind also vor allem eine Erscheinung der Ostregion.



Die mit Abstand absolut und verhältnismäßig wenigsten Nebenwohnsitzfälle wurden in Vorarlberg festgestellt: 12.367, das sind 3,5% der Hauptwohnsitze.

Auf der Ebene der Politischen Bezirke streut die Nebenwohnsitzrate bedeutend stärker, nämlich von 30% (Rust, gefolgt von Kitzbühel mit 28%) bis 2% (Dornbirn hinter Feldkirch).

In den Spitzenrängen finden sich – hinter den beiden oben genannten Top-Bezirken – 15 niederösterreichische Bezirke. Zu beobachten ist, dass die von Wien weiter entfernten Bezirke (Horn, Hollabrunn, Gmünd, Lilienfeld, Waidhofen an der Thaya) etwas höhere Raten aufweisen als die unmittelbaren Umgebungsbezirke.

Am anderen Ende der Skala, mit Nebenwohnsitzraten unter 5%, befinden sich drei der vier Vorarlberger Bezirke sowie einige Gebiete

der Steiermark und Oberösterreichs, darunter auch Umgebungs-Bezirke von Städten, wie z.B. Wels-Land und Linz-Land.

Drei Gemeinden mit mehr Neben- als Hauptwohnsitzen

Geht man eine regionale Stufe herunter auf die Gemeindeebene, so findet man drei Gemeinden mit Nebenwohnsitzraten von über 100%, nämlich die 610-Einwohner-Gemeinde Semmering (155%), Nußdorf am Attersee (136%) mit 1.097 Bewohnern und Saalbach-Hinterglemm (104%;

3.020 Einwohner). In Vorarlberg scheinen Nebenwohnsitzmeldungen nicht gefragt zu sein. Außer der Gemeinde Lech ragen die Spitzenwerte nach Gemeinden über 10% kaum hinaus.

Grafik 2 zeigt die ungleiche Verteilung der Nebenwohnsitze. Die höchsten Raten weisen Gemeinden des Wald- und Weinviertels, im Wienerwald, im Salzkammergut und im Bezirk Kitzbühel auf. Niedrige Raten zeigen Vorarlberg sowie weite Teile Oberösterreichs und der Steiermark.

BEGRIFFE



DEFINITIONEN

Begriffe und Definitionen

1. Verwaltungseinheiten in der Vorspalte

Die in der Vorspalte genannten Politischen Bezirke und Gemeinden entsprechen dem Gebietsstand zum Zähltag der Volkszählung, dem 15. Mai 2001.

Die Namen der Gemeinden entsprechen der amtlichen Schreibweise. Die Namen der Politischen Bezirke enthalten – abweichend von der amtlichen Schreibweise – zwecks Vermeidung von Verwechslungen erforderlichenfalls in Klammern die Zusätze „Stadt“ bzw. „Land“.

Die den territorialen Einheiten in der Vorspalte vorangestellte Kennziffer ist die von Statistik Austria verwendete „Topographische Kennziffer“. Die erste Stelle gibt das Bundesland, die zweite und dritte Stelle den Politischen Bezirk innerhalb des Bundeslandes und die vierte und fünfte Stelle die Gemeinde innerhalb des Politischen Bezirkes an. Bei den Gemeinden ist aus Platzgründen nur diese vierte und fünfte Stelle angedruckt. Da die Gemeinden innerhalb des Bezirkes alphabetisch gereiht sind, springt die (historisch gewachsene) Kennziffer gelegentlich.

2. Katasterfläche und Dichte

Angegeben ist die Katasterfläche der Gemeinden mit dem Gebietsstand zum Zähltag der Volkszählung. Es handelt sich um den letztverfügbaren Stand der Vermessungsergebnisse des Bundesamtes für Eich- und Vermessungswesen.

Die „Dichte“ ist die Zahl der Wohnbevölkerung pro Quadrat-Kilometer Katasterfläche.

3. Seehöhe

Es handelt sich um die Seehöhe des Hauptortes. Die Angaben wurden der Österreichkarte 1:50.000 des Bundesamtes für Eich- und Vermessungswesen entnommen.

4. Wohnbevölkerung

Diese Zahl umfasst alle Personen, die am Zähltag in der Gemeinde ihren Hauptwohnsitz hatten. Als

Hauptwohnsitz ist der Mittelpunkt der Lebensbeziehungen zu verstehen.

Da erstmals bei einer Volkszählung eine Abstimmung mit dem Melderegister möglich war und Abweichungen von den Meldeangaben nur unter bestimmten Voraussetzungen akzeptiert werden konnten, ergeben sich für die Zählung 2001 gegenüber früheren Zählungen strengere Erfassungsregeln.

5. Österreicher („Bürgerzahl“)

Es handelt sich um die Zahl der österreichischen Staatsbürger, die in der Gemeinde zum Zähltag den Hauptwohnsitz hatten. Die Differenz zwischen Wohnbevölkerung und Österreichern stellt somit die Zahl der ausländischen Staatsangehörigen dar.

6. Nebenwohnsitze

In den Zählungspapieren wurden nicht nur Hauptwohnsitze, sondern auch (weitere) Wohnsitze – hier als „Nebenwohnsitze“ bezeichnet – erfasst. Da eine Person zwar nur einen Hauptwohnsitz, aber mehrere Nebenwohnsitze haben kann, gibt die Zahl die Nebenwohnsitz-„Fälle“ wieder.

Vergleiche dieser Zahlen, die sich erstmals auf die Melderegister stützen, mit den Angaben „weiterer Wohnsitze“ der Zählung 1991 bzw. früherer Zählungen sind nicht sinnvoll. Die damalige Erhebungsmethode hat tendenziell zu Untererfassungen der Nebenwohnsitze geführt.

7. Veränderung seit 1991

Die Spalten „Veränderung seit 1991“ und die daraus abgeleiteten Werte beziehen sich auf Vergleichszahlen, die auf den Gebietsstand 2001 umgerechnet sind.

8. Geburtenbilanz

Zahl der Lebendgeborenen abzüglich der Zahl der Sterbefälle, jeweils bezogen auf die Wohn-gemeinde und auf den Zeitraum zwischen den Volkszählungen.

9. Wanderungsbilanz

Diese Spalte enthält somit im Wesentlichen die Wanderungsbilanz 1991–2001 (Zugezogene minus Weggezogene) und ergibt sich als Restwert aus Gesamtveränderung abzüglich Geburtenbilanz. Der dort ausgewiesene Wert enthält aber auch andere Restkomponenten, z. B. allfällige Unterschiede im Erfassungsgrad der beiden verglichenen Zählungen. So ist oftmals nicht die gesamte negative Wanderungsbilanz auf Abwanderung zurückzuführen, sondern partiell auch auf strengere Erfassungsregeln.

10. Vergleichszahlen der Volkszählungen 1869—1991

Die Volkszählungen 1869–1923 weisen die „**ortsanwesende** Bevölkerung“ aus, die Volkszählungen ab 1934 die „**Wohnbevölkerung**“. Für 1939 besteht die Wohnbevölkerung aus der „Ständigen Bevölkerung“ zuzüglich der „Berufsmilitärpersonen“ und des „Reichsarbeitsdienstes“.

Zähltag waren bis 1910 jeweils der 31. 12. Die Zähltag der späteren Volkszählungen lauten: 7. 3. 1923; 22. 3. 1934; 17. 5. 1939; 1. 6. 1951; 21. 3. 1961; 12. 5. 1971; 12. 5. 1981 und 15. 5. 1991.

Für die **Volkszählung 1869** stehen in den Quellen nur die „Zivilpersonen“ gemeinde- und ortschafweise zur Verfügung, das Militär nur in einer Ländersumme. Zwecks besserer Vergleichbarkeit mit den nachfolgenden Ergebnissen wurden die Militärpersonen nach dem Muster von 1880 auf die Garnisonsorte aufgeteilt.

Bei der **Volkszählung 1934** enthält die Österreichsumme 4.726 „Personen ohne festen Wohnort“, die nicht in den Bundesländersummen enthalten sind.

Das bei der **Volkszählung 1939** noch gültige strenge Anwesenheitsprinzip für die Zählung des Militärs (am Garnisonsort) führte bei vielen Gemeinden zu außergewöhnlichen Ergebnissen, da damals viele Jungmänner bereits in entfernt liegende Standorte eingezogen waren. Die Ergebnisse der Volkszählung 1939 passen daher für viele Gemeinden nicht in die allgemeine Tendenz ihrer Bevölkerungsentwicklung.

Für die **Volkszählung 1971** sind nicht die Originaldaten angeführt, sondern die Zahl der 1971 als „nur vorübergehend anwesend“ (also nicht zur Wohnbevölkerung) gezählten ausländischen Arbeitskräfte hinzugerechnet, um die Vergleichbarkeit mit dem Bevölkerungsbegriff der nachfolgenden Zählungen zu erreichen.

Sämtliche Vergleichszahlen aus früheren Volkszählungen sind auf den **Gebietsstand** zum Zähltag der Volkszählung 2001 abgestellt. Es wurde daher das ursprüngliche Ergebnis einer früheren Volkszählung nur dann übernommen, wenn in der betreffenden Gemeinde seither keine Gebietsveränderungen stattgefunden haben. Sind jedoch z. B. zwei Gemeinden vereinigt worden, wurden die Zählungsergebnisse aller davor liegenden Volkszählungen entsprechend summiert. Wurde ein Teil einer Gemeinde abgetrennt und mit einer anderen vereinigt, so wurden für alle davor liegenden Volkszählungen die für das jeweilige Teilgebiet festgestellten Einwohner der einen Gemeinde abgezogen und der anderen Gemeinde zugerechnet.

Für die Feststellung der Einwohnerzahl eines abgetretenen Gebietsteiles wurden die Ortsverzeichnisse (Ortsrepertorien; für 1939 handschriftliche Manuskripte) der davor liegenden Volkszählungen herangezogen. War das fragliche Gebiet mit einer Ortschaft bzw. einem Ortschaftsteil des Ortsverzeichnisses identisch, so konnte die bei der betreffenden Volkszählung tatsächlich ermittelte Bevölkerungszahl in die Rechnung einbezogen werden. Häufig stimmte der abgetrennte Gebietsteil nicht genau mit einer in den früheren Ortsverzeichnissen genannten Einheit überein. In diesen Fällen wurde der nicht erfassbare Restanteil prozentuell berücksichtigt.

Die Aufteilung der Bevölkerung Wiens vor 1951 auf die heutigen Gemeindebezirke erfolgte entsprechend der „Zusammenstellung der Gesetze, Verordnungen, Kundmachungen und Gemeinderatsbeschlüsse betreffend die Änderung der Wiener Stadt- und Bezirksgrenzen von 1850–1960“ von Ing. Josef Kostal, mit Hilfe der Ortsrepertorien und der Statistischen Jahrbücher der Stadt Wien. Die Aufteilung des Militärs erfolgte im wesentlichen nach dem Fassungsvermögen der Kasernen.

Abweichungen zu früher veröffentlichten Zeitreihen gehen auf neuere Forschungsergebnisse bzw. auf die Eliminierung von Fehlern zurück.

11. Genauigkeit der Ergebnisse

Die erhobenen Einwohnerzahlen bilden auch die Grundlage für die Aufteilung bestimmter Steuermittel auf die Gemeinden. Es ist daher zu vermuten, dass die Gemeinden bei der Durchführung der Erhebung im Allgemeinen mit großer Sorgfalt auf eine vollständige Erfassung ihrer Einwohner geachtet haben. Wegen der diesmal parallel durchgeführten Überprüfung der lokalen Melderegister scheint die früher gelegentlich zu vermutende Übererfassung von Personen diesmal ausgeschlossen zu sein.

Im Rahmen der Bearbeitung des Erhebungsmaterials wurden – außer der zeitgleichen Überprüfung der Melderegister in den Erhebungsgemeinden – von Statistik Austria auch eine Bereinigung der sogenannten „Klärungsfälle“ (wenn Meldeangaben und Zählungsangaben Differenzen aufwiesen, welche vom Betroffenen nicht im Anschluss an die Zählung bis Ende August 2001 behoben wurden) vorgenommen sowie Kontrollen auf Doppelzählung und von „Ersatzausfüllungen“ (durch die Gemeinde bei abwesenden Personen) durchgeführt. Die von den Landeshauptleuten bzw. dem Innenminister entschiedenen Reklamationsfälle (die Gemeinden konnten im Zuge der Melderegisterprüfung aufgefallene Unstimmigkeiten von Hauptwohnsitzangaben zwischen Gemeinden vom Landeshauptmann bzw. bei landesgrenzüberschreitenden Fällen vom Innenminister über-

prüfen lassen) wurden in das Ergebnis eingearbeitet.

12. Weitere Publikationsmedien

Die hier veröffentlichten Daten sind auch auf der mitgelieferten CD-ROM im pdf- und Excel-Format gespeichert. Dieses Heft ist auch im Internet auf der Website www.volkszaehlung.at zu finden, kann dort angesehen, aber nicht ausgedruckt werden.

Diese und alle weiteren Ergebnisse der Volkszählung können auch aus der Datenbank ISIS der Statistik Austria abgerufen werden. Die Datenbank ist über Internet zugänglich. Näheres darüber auf der Website www.statistik.at.

13. Weitere Volkszählungsergebnisse

Erste Strukturergebnisse der Volkszählung 2001 – Alter, Familienstand, Staatsangehörigkeit, Geburtsland, Umgangssprache und Religion – werden in Kürze in die Datenbank ISIS eingelagert und werden im Lauf der kommenden Monate als Druckwerke erscheinen (vgl. Publikationsverzeichnis am Ende des Heftes). Daran anschließend werden Daten über Gewanderte (im Jahr vor der Volkszählung) aufgearbeitet.

Die Ergebnisse einer zweiten Aufarbeitungsphase (Bildungs-, Wirtschafts- und Pendlerdaten) werden im zweiten Halbjahr 2003 veröffentlicht, eine ausführliche textliche Beschreibung der Ergebnisse zusammen mit Vergleichsdaten früherer Zählungen ist für 2004 vorgesehen.



Tabelle 1: Wohnbevölkerung nach Politischen Bezirken mit der Bevölkerungsentwicklung seit 1869

Politischer Bezirk	Wohnbevölkerung	Österreicher (Bürgerzahl)	Nebenwohnsitzfälle	Katasterfläche in km ²	Dichte	Veränderung der Wohnbevölkerung seit 1991					
						Insgesamt		durch Geburtenbilanz		durch errechnete Wanderungsbilanz	
						absolut	in % von 1991	absolut	in % von 1991	absolut	in % von 1991
ÖSTERREICH	8032926	7322000	850426	83870,95	96	237140	3,0	69360	0,9	167780	2,2
1 BURGENLAND	277569	265005	32253	3965,46	70	6689	2,5	-5985	-2,2	12674	4,7
101 Eisenstadt (Stadt)	11334	10586	1140	42,91	264	985	9,5	-119	-1,1	1104	10,7
102 Rust (Stadt)	1714	1653	516	20,01	86	18	1,1	-36	-2,1	54	3,2
103 Eisenstadt-Umgebung	38752	36640	4382	453,14	86	2656	7,4	-418	-1,2	3074	8,5
104 Güssing	27199	26121	3216	485,44	56	-778	-2,8	-909	-3,2	131	0,5
105 Jennersdorf	17933	17462	1844	253,35	71	-112	-0,6	-563	-3,1	451	2,5
106 Mattersburg	37446	34997	3357	237,84	157	2371	6,8	-432	-1,2	2803	8,0
107 Neusiedl am See	51730	49535	5793	1038,65	50	2333	4,7	-788	-1,6	3121	6,3
108 Oberpullendorf	38096	36617	6108	701,49	54	-366	-1,0	-1157	-3,0	791	2,1
109 Oberwart	53365	51394	5897	732,62	73	-418	-0,8	-1563	-2,9	1145	2,1
2 KÄRNTEN	559404	527333	44762	9535,97	59	11606	2,1	6055	1,1	5551	1,0
201 Klagenfurt (Stadt)	90141	82748	8676	120,11	750	726	0,8	-244	-0,3	970	1,1
202 Villach (Stadt)	57497	51783	3882	134,89	426	2857	5,2	76	0,1	2781	5,1
210 Feldkirchen	30273	28872	3280	558,56	54	1641	5,7	875	3,1	766	2,7
203 Hermagor	19757	18914	1890	808,02	24	-488	-2,4	144	0,7	-632	-3,1
204 Klagenfurt Land	56391	53724	5400	765,59	74	3517	6,7	389	0,7	3128	5,9
205 Sankt Veit an der Glan	58742	56248	3539	1493,67	39	-108	-0,2	734	1,2	-842	-1,4
206 Spittal an der Drau	81719	77313	6221	2764,52	30	917	1,1	1947	2,4	-1030	-1,3
207 Villach Land	64698	61267	5657	1009,33	64	2102	3,4	389	0,6	1713	2,7
208 Völkermarkt	43575	41871	3389	907,49	48	134	0,3	465	1,1	-331	-0,8
209 Wolfsberg	56611	54593	2828	973,79	58	308	0,5	1280	2,3	-972	-1,7
3 NIEDERÖSTERREICH	1545804	1451770	256628	19177,78	81	71991	4,9	-7287	-0,5	79278	5,4
301 Krems an der Donau (Stadt)	23713	22008	3984	51,61	459	930	4,1	-427	-1,9	1357	6,0
302 Sankt Pölten (Stadt)	49121	44739	3621	108,53	453	-905	-1,8	-961	-1,9	56	0,1
303 Waidhofen an der Ybbs (Stadt)	11662	11282	1224	131,57	89	227	2,0	216	1,9	11	0,1
304 Wiener Neustadt (Stadt)	37627	34169	2346	60,97	617	2493	7,1	-502	-1,4	2995	8,5
305 Amstetten	109183	105612	6621	1187,97	92	4040	3,8	3663	3,5	377	0,4
306 Baden	126892	112515	19888	753,37	168	11467	9,9	-93	-0,1	11560	10,0
307 Bruck an der Leitha	40006	37142	7809	494,95	81	1503	3,9	-869	-2,3	2372	6,2
308 Gänserndorf	88475	82390	17732	1271,31	70	7788	9,7	-1029	-1,3	8817	10,9
309 Gmünd	40050	38923	9111	786,24	51	-1264	-3,1	-841	-2,0	-423	-1,0
310 Hollabrunn	50070	48334	11772	1010,72	50	1004	2,0	-1485	-3,0	2489	5,1
311 Horn	32400	31332	7888	783,99	41	-65	-0,2	-634	-2,0	569	1,8
312 Korneuburg	67981	63828	9755	626,50	109	6968	11,4	-48	-0,1	7016	11,5
313 Krems (Land)	54407	52893	9391	923,95	59	1818	3,5	-18	0,0	1836	3,5
314 Lilienfeld	27084	25372	5936	931,55	29	12	0,0	-254	-0,9	266	1,0
315 Melk	75287	72501	9359	1013,62	74	1968	2,7	711	1,0	1257	1,7
316 Mistelbach	72726	69571	13986	1291,30	56	1804	2,5	-1885	-2,7	3689	5,2
317 Mödling	106374	96996	20239	277,02	384	5918	5,9	-1073	-1,1	6991	7,0
318 Neunkirchen	85769	80690	16914	1146,35	75	266	0,3	-1395	-1,6	1661	1,9
319 Sankt Pölten (Land)	93309	88258	13243	1121,61	83	5827	6,7	465	0,5	5362	6,1
320 Scheibbs	41329	40260	5824	1023,49	40	801	2,0	1219	3,0	-418	-1,0
321 Tulln	64600	60108	12634	658,03	98	6969	12,1	52	0,1	6917	12,0
322 Waidhofen an der Thaya	28197	27812	5815	669,14	42	-410	-1,4	-939	-3,3	529	1,8
323 Wiener Neustadt (Land)	71909	66662	13596	969,72	74	5447	8,2	366	0,6	5081	7,6
324 Wien-Umgebung	101998	93376	20579	484,48	211	7997	8,5	-2144	-2,3	10141	10,8
325 Zwettl	45635	44997	7361	1399,76	33	-612	-1,3	618	1,3	-1230	-2,7
4 OBERÖSTERREICH	1376797	1277180	93244	11981,74	115	43317	3,2	36064	2,7	7253	0,5
401 Linz (Stadt)	183504	161378	17829	95,98	1912	-19540	-9,6	-2091	-1,0	-17449	-8,6
402 Steyr (Stadt)	39340	34376	2593	26,56	1481	3	0,0	26	0,1	-23	-0,1
403 Wels (Stadt)	56478	47519	3265	45,92	1230	3884	7,4	1776	3,4	2108	4,0
404 Braunau am Inn	95189	88014	4411	1040,38	91	3726	4,1	2272	2,5	1454	1,6

Vergleichszahlen der Volkszählungen													Kzf.
1991	1981	1971	1961	1951	1939	1934	1923	1910	1900	1890	1880	1869	
7795786	7555343	7491526	7073807	6933905	6652567	6755318	6534742	6648310	6003845	5417360	4963528	4497880	
270880	269771	272319	271001	276136	287866	299447	285698	292007	292426	282225	270090	254301	1
10349	10102	10062	9315	7568	9005	8897	6796	7073	7387	7351	7035	6696	101
1696	1693	1711	1690	1596	1542	1432	1361	1535	1609	1548	1403	1324	102
36096	34119	33558	33348	33256	34524	34757	33853	32876	33126	30653	28049	26769	103
27977	28960	29416	29553	31312	32189	34724	34385	36870	37906	37552	34071	32085	104
18045	18937	19722	19679	20530	22653	23699	23936	25889	26432	27016	25224	23806	105
35075	34408	33624	32376	32141	32211	33160	31075	30326	28663	25895	25177	23343	106
49397	48458	49342	49509	50572	52270	51669	46206	46072	45085	42311	42467	38909	107
38462	39447	41378	43598	46470	47027	51557	50571	49846	48724	47544	46626	44206	108
53783	53647	53506	51933	52691	56445	59552	57515	61520	63494	62355	60038	57163	109
547798	536179	526759	495226	474764	416268	405129	371227	371372	343531	337013	324857	315397	2
89415	87321	82840	75684	68187	61286	53000	43536	45161	36057	29511	27137	23302	201
54640	52692	51112	47140	43358	36012	34085	30883	27451	19263	15950	13061	11304	202
28632	27268	26335	24124	23640	20805	21925	20330	20646	20073	20636	19723	19439	210
20245	20092	20739	20351	20656	19132	18755	18092	19045	18179	18220	18248	17740	203
52874	49572	46411	41173	40481	35854	35853	33855	34720	34014	34379	32867	32203	204
58850	59209	60397	61408	62471	56308	58054	54844	53911	53192	53600	52356	53149	205
80802	79710	78227	72680	68514	56735	54994	50793	49653	45075	45967	45295	43778	206
62596	60642	60514	56890	56635	46128	45879	42128	42028	39532	40267	38805	37630	207
43441	43236	42664	40461	39726	37468	37162	34482	36030	36401	37984	38091	37817	208
56303	56437	57520	55315	51096	46540	45422	42284	42727	41745	40499	39274	39035	209
1473813	1427849	1420816	1374012	1400471	1455373	1446675	1426885	1425238	1310506	1213471	1152767	1077232	3
22783	23076	23520	23097	22410	23665	23140	22205	22388	21022	18497	18950	18023	301
50026	50419	49664	46520	44005	48583	46304	40574	35648	24507	19184	16963	14470	302
11435	11337	11730	11894	11622	11132	11417	10912	10795	9698	8672	8102	7957	303
35134	35006	34853	33845	30559	39344	36798	36956	32874	28700	25040	22048	20619	304
105143	101409	98406	88978	85178	85972	84712	80993	78314	71214	64504	61788	58597	305
115425	108373	105093	97785	96110	105095	101896	104872	100848	86757	75656	65975	57063	306
38503	36948	37795	37714	38883	40733	41197	40728	39942	37096	34619	33636	32548	307
80687	75288	76532	76749	81910	84401	82466	79332	78066	71208	65754	61639	54352	308
41314	43733	46916	47313	49889	47794	49726	48805	53020	49863	49004	49973	47631	309
49066	50262	54963	58752	67637	70871	72202	73359	76688	77393	77584	75879	71791	310
32465	34599	36863	38288	40913	42241	41052	41180	41496	39688	38483	37775	36054	311
61013	56106	55321	52297	53749	59609	56820	56725	57207	52175	48429	44454	42332	312
52589	52352	53161	52601	54999	54114	55839	56757	59919	58949	57477	57274	56679	313
27072	27677	28962	28833	28407	28414	29374	30687	30958	26867	23603	22039	21123	314
73319	72191	71633	67887	66261	68787	68493	64829	66837	63046	59762	57496	56252	315
70922	70744	75246	79405	88680	91527	92436	94694	97946	93549	89020	84228	78397	316
100456	92183	80484	68114	68247	72054	67756	62849	64696	54621	44257	34284	28916	317
85503	85914	88512	87987	88335	87682	89871	90098	85792	75206	67426	62259	55417	318
87482	81324	78895	75036	74916	74760	74755	74724	74007	67941	64963	63690	60521	319
40528	40175	38996	36795	35759	34898	35711	35254	35325	33373	31250	30662	29974	320
57631	53205	50653	48558	49535	51044	50274	50020	50878	47780	45405	45400	43676	321
28607	30391	32434	33590	36565	36773	37416	37791	39698	39797	39952	41396	40092	322
66462	61727	58670	55404	55903	57045	58102	59564	56233	53809	50974	49843	46127	323
94001	85072	81192	76075	77487	80999	79159	72745	73160	64110	52077	44644	38332	324
46247	48338	50322	50495	52512	57836	59759	60232	62503	62137	61879	62370	60289	325
1333480	1269545	1229972	1131623	1108720	927583	902965	876698	853595	810854	786496	760091	736856	4
203044	199910	204889	195978	184685	128177	115338	107463	97852	83356	65090	56569	49635	401
39337	38942	40822	38306	36818	31017	25351	27200	22205	22272	26139	21054	16593	402
52594	51060	47527	41060	38120	29533	25956	24248	22015	17308	14735	13175	11704	403
91463	87061	85654	78253	77320	63490	64777	64124	61256	58672	57327	54997	53206	404

Tabelle 1: Wohnbevölkerung nach Politischen Bezirken mit der Bevölkerungsentwicklung seit 1869

Politischer Bezirk	Wohnbevölkerung	Österreicher (Bürgerzahl)	Nebenwohnsitzfälle	Katasterfläche in km ²	Dichte	Veränderung der Wohnbevölkerung seit 1991					
						Insgesamt		durch Geburtenbilanz		durch errechnete Wanderungsbilanz	
						absolut	in % von 1991	absolut	in % von 1991	absolut	in % von 1991
405 Eferding	30718	29068	1859	259,46	118	1992	6,9	1025	3,6	967	3,4
406 Freistadt	64008	62629	3883	993,86	64	2907	4,8	3123	5,1	-216	-0,4
407 Gmunden	99355	92285	10990	1432,62	69	3406	3,5	1579	1,6	1827	1,9
408 Grieskirchen	61960	59066	2835	578,99	107	2216	3,7	2015	3,4	201	0,3
409 Kirchdorf an der Krems	55167	51149	4596	1239,79	44	3559	6,9	2342	4,5	1217	2,4
410 Linz-Land	129059	117951	5214	460,25	280	9718	8,1	4444	3,7	5274	4,4
411 Perg	63955	60759	3789	613,52	104	4899	8,3	3031	5,1	1868	3,2
412 Ried im Innkreis	58203	54970	2613	585,01	99	2481	4,5	1910	3,4	571	1,0
413 Rohrbach	57909	56134	3621	827,95	70	1362	2,4	2433	4,3	-1071	-1,9
414 Schärding	56996	53931	2670	618,49	92	662	1,2	1724	3,1	-1062	-1,9
415 Steyr-Land	57611	55771	3214	971,70	59	3021	5,5	1369	2,5	1652	3,0
416 Urfahr-Umgebung	77742	76073	5222	649,33	120	8025	11,5	3605	5,2	4420	6,3
417 Vöcklabruck	126599	117529	12342	1084,26	117	6324	5,3	3768	3,1	2556	2,1
418 Wels-Land	63004	58578	2298	457,66	138	4672	8,0	1713	2,9	2959	5,1
5 SALZBURG	515327	454807	55930	7154,23	72	32962	6,8	19237	4,0	13725	2,8
501 Salzburg (Stadt)	142662	115913	18075	65,65	2173	-1316	-0,9	-576	-0,4	-740	-0,5
502 Hallein	54282	48190	2859	668,31	81	3886	7,7	2698	5,4	1188	2,4
503 Salzburg-Umgebung	135104	125225	10508	1004,36	135	16967	14,4	7334	6,2	9633	8,2
504 Sankt Johann im Pongau	77872	68800	8898	1755,37	44	5917	8,2	4103	5,7	1814	2,5
505 Tamsweg	21283	20328	1626	1019,69	21	661	3,2	1028	5,0	-367	-1,8
506 Zell am See	84124	76351	13964	2640,85	32	6847	8,9	4650	6,0	2197	2,8
6 STEIERMARK	1183303	1129791	85807	16391,93	72	-1417	-0,1	902	0,1	-2319	-0,2
601 Graz (Stadt)	226244	204751	24849	127,56	1774	-11566	-4,9	-2458	-1,0	-9108	-3,8
602 Bruck an der Mur	64991	61457	5362	1306,96	50	-2783	-4,1	-1367	-2,0	-1416	-2,1
603 Deutschlandsberg	61498	60280	3007	863,49	71	917	1,5	364	0,6	553	0,9
604 Feldbach	67200	65732	2443	727,26	92	1449	2,2	1306	2,0	143	0,2
605 Fürstenfeld	23001	22299	1088	263,82	87	708	3,2	4	0,0	704	3,2
606 Graz-Umgebung	131304	127101	6997	1100,71	119	13256	11,2	2071	1,8	11185	9,5
607 Hartberg	67778	66250	4342	955,70	71	991	1,5	1990	3,0	-999	-1,5
608 Judenburg	48218	46703	2792	1097,36	44	-1894	-3,8	-196	-0,4	-1698	-3,4
609 Knittelfeld	29661	28109	1760	578,02	51	135	0,5	-164	-0,6	299	1,0
610 Leibnitz	75328	72872	3379	681,50	111	3616	5,0	1154	1,6	2462	3,4
611 Leoben	67767	64313	5420	1099,69	62	-5605	-7,6	-2830	-3,9	-2775	-3,8
612 Liezen	82235	77538	11713	3270,37	25	883	1,1	1215	1,5	-332	-0,4
613 Mürzzuschlag	42943	41625	2802	848,86	51	-1819	-4,1	-1812	-4,0	-7	0,0
614 Murau	31472	30727	2451	1384,58	23	-785	-2,4	532	1,6	-1317	-4,1
615 Radkersburg	24068	23466	1333	336,96	71	-731	-2,9	-432	-1,7	-299	-1,2
616 Voitsberg	53588	52483	2511	678,60	79	-989	-1,8	-735	-1,3	-254	-0,5
617 Weiz	86007	84085	3558	1070,48	80	2800	3,4	2260	2,7	540	0,6
7 TIROL	673504	609860	67193	12647,71	53	42094	6,7	29218	4,6	12876	2,0
701 Innsbruck-Stadt	113392	98356	16420	104,91	1081	-4720	-4,0	-418	-0,4	-4302	-3,6
702 Imst	52658	48783	2887	1724,82	31	5825	12,4	3527	7,5	2298	4,9
703 Innsbruck-Land	154940	141375	9783	1990,09	78	13606	9,6	8078	5,7	5528	3,9
704 Kitzbühel	59191	53581	16573	1163,28	51	5064	9,4	2605	4,8	2459	4,5
705 Kufstein	93702	83572	7504	969,90	97	9075	10,7	4662	5,5	4413	5,2
706 Landeck	42799	40064	2428	1594,81	27	2592	6,4	2865	7,1	-273	-0,7
707 Lienz	50404	49133	3044	2019,87	25	2066	4,3	2484	5,1	-418	-0,9
708 Reutte	31584	27235	3211	1236,82	26	2444	8,4	1197	4,1	1247	4,3
709 Schwaz	74834	67761	5343	1843,20	41	6142	8,9	4218	6,1	1924	2,8
8 VORARLBERG	351095	304395	12367	2601,48	135	19623	5,9	19981	6,0	-358	-0,1
801 Bludenz	60471	53803	3730	1287,52	47	3527	6,2	3291	5,8	236	0,4
802 Bregenz	121123	103998	4658	863,33	140	5623	4,9	6239	5,4	-616	-0,5
803 Dornbirn	75901	65010	1377	172,37	440	3151	4,3	4430	6,1	-1279	-1,8
804 Feldkirch	93600	81584	2602	278,26	336	7322	8,5	6021	7,0	1301	1,5

Vergleichszahlen der Volkszählungen													Kzf.
1991	1981	1971	1961	1951	1939	1934	1923	1910	1900	1890	1880	1869	
28726	27163	26491	24098	24868	21855	22169	21513	21157	20748	21238	21400	21994	405
61101	57770	56239	52861	51067	49675	50066	49537	49563	48814	48147	48230	46492	406
95949	90502	88267	83905	85298	72275	71361	68254	67405	62220	55957	53301	50724	407
59744	57092	54899	51723	54537	50125	50941	48861	48766	47497	47769	48469	49379	408
51608	49605	48448	46183	47804	40384	41993	41056	40766	38783	38885	38410	39379	409
119341	109163	97490	79522	66353	49773	47032	44062	43342	40930	39319	37627	36047	410
59056	55808	52414	46980	44707	45013	43618	42014	43523	42799	41172	40993	38911	411
55722	53936	53093	50106	54945	48380	48562	48355	47147	45665	45886	45125	44715	412
56547	54938	53361	52004	51189	50336	51270	50174	51853	52882	54824	56672	56555	413
56334	54900	54059	50332	53605	46374	46271	45454	45336	43699	44433	43150	43063	414
54590	52858	52478	49321	49974	44816	44720	45201	43283	43211	44706	42009	41492	415
69717	60909	52369	44192	41130	39522	39568	38767	40433	40138	40097	40185	39771	416
120275	114036	110140	100802	99698	79239	76407	74425	72118	67834	67101	65520	63828	417
58332	53892	51332	45997	46602	37599	37565	35990	35575	34026	33671	33205	33368	418
482365	442301	405115	347292	327232	257226	245801	222831	214737	192763	173510	163570	153159	5
143978	139426	129919	108114	102927	77170	69447	60026	56423	48945	38081	33241	27858	501
50396	44815	41115	35637	34263	27094	26988	24627	24600	22398	19983	19219	18674	502
118137	98733	85032	70913	64236	50009	49736	47522	45313	41928	40722	38261	37004	503
71955	67410	63479	57100	53072	43115	41996	38317	36516	31499	30118	28678	27105	504
20622	20106	19116	17519	16558	14283	14419	13785	14054	12974	12417	12868	13009	505
77277	71811	66454	58009	56176	45555	43215	38554	37831	35019	32189	31303	29509	506
1184720	1186525	1195023	1137865	1109335	1015054	1014920	978816	957610	889017	828375	777453	720809	6
237810	243166	249089	237080	226453	208016	210845	199578	193790	168808	135660	116770	98229	601
67774	71330	73855	69238	66418	53683	51208	50363	45075	36649	33178	31272	29636	602
60581	59515	59041	57204	58580	53624	55442	54232	53670	53374	53851	51566	47764	603
65751	64978	64322	61151	61516	61323	63467	62375	63493	62378	63155	61475	58653	604
22293	22272	22329	22078	22843	22099	22507	22435	22648	21707	21282	20513	19740	605
118048	106343	99806	88593	82080	74492	74475	69729	67443	63833	62973	59578	57176	606
66787	64788	63187	59328	57677	55850	57442	55032	55176	52622	52509	52118	50372	607
50112	52640	54121	52831	50313	47045	44991	42021	42422	40606	37826	33137	29448	608
29526	30108	29537	28278	27694	26308	26866	25123	23910	21177	18500	16407	14579	609
71712	69854	69660	66858	69609	64588	66279	63387	62903	60558	60807	60977	59359	610
73372	80518	86757	85200	83841	75439	67179	69484	64791	58170	47644	41568	35724	611
81352	80322	79621	74088	71188	62927	60620	58485	58631	55497	52458	51912	50035	612
44762	46340	48664	47333	44792	40247	41533	43072	42319	37324	32699	28829	25732	613
32257	32427	32845	32393	32453	29368	29755	27961	27539	26967	26735	27185	27202	614
24799	25671	26306	25803	28009	26795	27855	28001	29302	28330	29225	28431	27605	615
54577	55806	56924	55656	53635	44862	45843	44034	41139	42000	41512	39117	34899	616
83207	80447	78959	74753	72234	68388	68613	63504	63359	59017	58361	56598	54656	617
631410	586663	544483	462899	427465	363959	349098	313888	304713	266374	249984	244736	236426	7
118112	117287	116010	100695	95055	81710	78797	70240	65221	49727	38463	32157	26573	701
46833	42358	38326	33174	29954	25426	24210	21842	21536	20957	21387	22621	23079	702
141334	125299	107834	86174	78131	64613	61614	52981	52474	45027	43625	43268	43319	703
54127	49747	46516	39795	36669	31111	30502	27577	26739	23718	23092	23138	22639	704
84627	76966	70875	60022	56093	46160	44834	41334	39598	34375	31296	29371	27032	705
40207	37553	35629	31106	28882	26316	24708	23352	22415	20836	20984	22354	21634	706
48338	47494	45614	41123	37747	33445	31169	28591	29074	26895	26988	27422	26833	707
29140	27370	26068	22489	20901	17952	17602	15827	16359	15636	15949	16613	17066	708
68692	62589	57611	48321	44033	37226	35662	32144	31297	29203	28200	27792	28251	709
331472	305164	277154	226323	193657	158300	155402	139979	145408	129237	116073	107373	102702	8
56944	53104	49539	43000	38360	31672	30621	26346	25461	24307	23290	22448	21436	801
115500	105345	95235	78958	70056	56407	56304	51644	53785	49479	44864	41628	41186	802
72750	68708	62051	49845	39814	32079	30897	27899	31159	25066	20836	18056	16801	803
86278	78007	70329	54520	45427	38142	37580	34090	35003	30385	27083	25241	23279	804

Tabelle 1: Wohnbevölkerung nach Politischen Bezirken mit der Bevölkerungsentwicklung seit 1869

Politischer Bezirk	Wohnbevölkerung	Österreicher (Bürgerzahl)	Nebenwohnsitzfälle	Katasterfläche in km ²	Dichte	Veränderung der Wohnbevölkerung seit 1991					
						Insgesamt		durch Geburtenbilanz		durch errechnete Wanderungsbilanz	
						absolut	in % von 1991	absolut	in % von 1991	absolut	in % von 1991
9 WIEN	1550123	1301859	202242	414,66	3738	10275	0,7	-28825	-1,9	39100	2,5
901 Wien 1., Innere Stadt	17056	14422	3089	2,88	5922	-946	-5,3	-1077	-6,0	131	0,7
902 Wien 2., Leopoldstadt	90914	68422	8159	18,18	5001	-2628	-2,8	-1214	-1,3	-1414	-1,5
903 Wien 3., Landstraße	81281	66249	10167	7,17	11336	-3055	-3,6	-1883	-2,2	-1172	-1,4
904 Wien 4., Wieden	28354	24000	5123	1,80	15752	-3056	-9,7	-1162	-3,7	-1894	-6,0
905 Wien 5., Margareten	49111	37696	7997	2,01	24433	-2410	-4,7	-128	-0,2	-2282	-4,4
906 Wien 6., Mariahilf	27867	22913	5341	1,45	19219	-2431	-8,0	-682	-2,3	-1749	-5,8
907 Wien 7., Neubau	28292	22591	5885	1,61	17573	-2104	-6,9	-218	-0,7	-1886	-6,2
908 Wien 8., Josefstadt	22572	18919	5727	1,09	20708	-1278	-5,4	-285	-1,2	-993	-4,2
909 Wien 9., Alsergrund	37816	30533	8083	2,96	12776	-2600	-6,4	-988	-2,4	-1612	-4,0
910 Wien 10., Favoriten	150636	125816	16968	30,49	4941	3000	2,0	-2500	-1,7	5500	3,7
911 Wien 11., Simmering	76899	67146	6025	24,73	3110	9854	14,7	487	0,7	9367	14,0
912 Wien 12., Meidling	78268	65344	15310	7,73	10125	-1342	-1,7	-1939	-2,4	597	0,7
913 Wien 13., Hietzing	49574	45640	8599	38,21	1297	-5335	-9,7	-6914	-12,6	1579	2,9
914 Wien 14., Penzing	78169	68155	9567	33,23	2352	-2651	-3,3	-4023	-5,0	1372	1,7
915 Wien 15., Rudolfsheim-Fünfhaus	64895	45945	8684	3,92	16555	-4414	-6,4	-57	-0,1	-4357	-6,3
916 Wien 16., Ottakring	86129	65621	10232	8,67	9934	-2804	-3,2	-725	-0,8	-2079	-2,3
917 Wien 17., Hernals	47610	36955	7519	11,39	4180	-3334	-6,5	-391	-0,8	-2943	-5,8
918 Wien 18., Währing	44992	37266	8406	6,26	7187	-4769	-9,6	-1622	-3,3	-3147	-6,3
919 Wien 19., Döbling	64030	56707	9081	24,26	2639	-3347	-5,0	-3784	-5,6	437	0,6
920 Wien 20., Brigittenau	76268	57864	14517	4,77	15989	4392	6,1	-367	-0,5	4759	6,6
921 Wien 21., Floridsdorf	128228	118237	11262	46,26	2772	8813	7,4	-235	-0,2	9048	7,6
922 Wien 22., Donaustadt	136444	126361	9206	103,24	1322	29855	28,0	3145	3,0	26710	25,1
923 Wien 23., Liesing	84718	79057	7295	32,36	2618	2865	3,5	-2263	-2,8	5128	6,3

Vergleichszahlen der Volkszählungen													Kzf.
1991	1981	1971	1961	1951	1939	1934	1923	1910	1900	1890	1880	1869	

1539848	1531346	1619885	1627566	1616125	1770938	1935881	1918720	2083630	1769137	1430213	1162591	900998	9
18002	19537	25169	32243	34654	33027	39963	43045	53326	58736	70167	72688	68079	901
93542	95892	102730	108144	106809	120201	135655	144019	162442	142190	119119	100513	68442	902
84336	85887	102025	114572	117948	128908	145963	147169	166981	147215	117869	96523	88678	903
31410	31800	39619	46441	45132	47610	53063	57635	62938	60359	59464	58336	55682	904
51521	52436	60529	69548	71627	79349	87767	89887	105551	107810	84031	67018	54010	905
30298	28771	33633	41216	46372	44866	49785	54540	64670	62212	64323	64535	67642	906
30396	29490	36255	45544	53183	51441	58571	62989	76447	72550	74000	78143	80043	907
23850	24769	30151	36027	40475	40120	44321	50106	53804	50897	49622	50354	53012	908
40416	45314	54788	64929	74731	72109	83407	94623	112042	101382	87150	73740	65910	909
147636	147101	153695	134761	115324	144296	166486	150403	159241	133009	88230	54681	22340	910
67045	66026	57738	48590	43317	50694	44258	40472	43111	34731	27591	21720	12848	911
79610	79408	85500	89854	83743	99305	109538	97534	106531	72354	57782	47358	30589	912
54909	55331	57068	54191	46995	45813	44157	39231	34883	20095	14520	11585	9808	913
80820	78996	81310	86656	83319	93425	98123	89308	84925	46795	29510	20298	12397	914
69309	70066	78981	94100	106127	115863	130448	137509	145694	132830	103959	86323	64042	915
88933	88587	101017	110809	117962	133855	150379	155599	179045	150049	106892	63074	31383	916
50944	49126	55282	63252	69423	74853	84493	88715	103305	90457	74696	63038	34793	917
49761	52759	59487	65109	70153	71902	79775	83122	87658	84801	68067	43543	17879	918
67377	67522	72387	66171	57727	58492	60927	57327	52676	38366	32738	24018	17924	919
71876	73696	81647	75671	72855	86146	98021	97403	101326	71445	37524	17250	15922	920
119415	116033	105510	80839	68204	82733	89848	68303	62154	45633	31937	23632	12022	921
106589	99801	80200	57137	53098	56805	41194	33717	26833	15602	8724	6281	3608	922
81853	72998	65164	41762	36947	39125	39739	36064	38047	29619	22298	17940	13945	923

Tabelle 2: Wohnbevölkerung nach Gemeinden mit der Bevölkerungsentwicklung seit 1869

Politischer Bezirk Gemeinde	Wohn- bevölke- rung	Öster- reicher (Bürger- zahl)	Neben- wohnsitz- fälle	See- höhe in m	Kataster- fläche in km ²	Dichte	Veränderung der Wohnbevölkerung seit 1991					
							Insgesamt		durch Geburtenbilanz		durch errechnete Wanderungsbilanz	
							absolut	in % von 1991	absolut	in % von 1991	absolut	in % von 1991
ÖSTERREICH	8032926	7322000	850426		83870,95	96	237140	3,0	69360	0,9	167780	2,2
1 BURGENLAND	277569	265005	32253		3965,46	70	6689	2,5	-5985	-2,2	12674	4,7
101 Eisenstadt (Stadt)	11334	10586	1140	182	42,91	264	985	9,5	-119	-1,1	1104	10,7
102 Rust (Stadt)	1714	1653	516	123	20,01	86	18	1,1	-36	-2,1	54	3,2
103 Eisenstadt-Umgebung	38752	36640	4382		453,14	86	2656	7,4	-418	-1,2	3074	8,5
01 Breitenbrunn	1702	1646	483	136	25,75	66	132	8,4	-3	-0,2	135	8,6
02 Donnerskirchen	1649	1575	260	193	33,87	49	93	6,0	-16	-1,0	109	7,0
03 Großhöflein	1853	1808	104	194	14,25	130	175	10,4	-1	-0,1	176	10,5
04 Hornstein	2640	2320	385	273	37,07	71	47	1,8	-64	-2,5	111	4,3
05 Klängenbach	1189	1061	82	233	4,82	247	59	5,2	-33	-2,9	92	8,1
06 Leithaprodersdorf	1181	1133	36	196	18,95	62	138	13,2	31	3,0	107	10,3
20 Loretto	363	345	3	218	2,38	153	37	11,3	-13	-4,0	50	15,3
07 Mörbisch am See	2323	2259	195	122	28,05	83	44	1,9	-38	-1,7	82	3,6
08 Müllendorf	1229	1183	131	232	12,80	96	5	0,4	6	0,5	-1	-0,1
09 Neufeld an der Leitha	2948	2732	353	231	4,24	695	306	11,6	-55	-2,1	361	13,7
10 Oggau am Neusiedler See	1811	1797	136	130	52,19	35	-65	-3,5	-24	-1,3	-41	-2,2
11 Oslip	1323	1221	160	133	17,83	74	133	11,2	-16	-1,3	149	12,5
12 Purbach am Neusiedler See	2570	2460	507	128	45,84	56	222	9,5	-5	-0,2	227	9,7
13 Sankt Margarethen im Burgenland	2762	2668	285	151	26,54	104	154	5,9	-33	-1,3	187	7,2
14 Schützen am Gebirge	1360	1326	65	130	21,20	64	13	1,0	-18	-1,3	31	2,3
15 Siegendorf	2720	2451	224	176	23,06	118	274	11,2	-30	-1,2	304	12,4
16 Steinbrunn	1902	1778	272	241	15,41	123	318	20,1	-46	-2,9	364	23,0
21 Stotzing	770	758	47	253	12,91	60	45	6,2	5	0,7	40	5,5
17 Trausdorf an der Wulka	1723	1646	259	151	15,44	112	76	4,6	-53	-3,2	129	7,8
18 Wimpassing an der Leitha	1094	1021	37	222	7,91	138	211	23,9	19	2,2	192	21,7
19 Wulkaprodersdorf	1890	1787	100	171	12,22	155	25	1,3	-31	-1,7	56	3,0
23 Zagersdorf	900	873	145	180	7,30	123	-21	-2,3	-2	-0,2	-19	-2,1
22 Zillingtal	850	792	113	231	13,10	65	235	38,2	2	0,3	233	37,9
104 Güssing	27199	26121	3216		485,44	56	-778	-2,8	-909	-3,2	131	0,5
26 Bildein	373	357	62	227	16,02	23	-7	-1,8	-21	-5,5	14	3,7
01 Bocksdorf	791	785	117	244	9,99	79	-24	-2,9	-24	-2,9	-	-
02 Burgauberg-Neudauberg	1319	1283	140	350	10,91	121	66	5,3	-4	-0,3	70	5,6
03 Eberau	1081	987	175	214	30,75	35	57	5,6	-39	-3,8	96	9,4
04 Gerersdorf-Sulz	1057	1034	208	240	21,63	49	-36	-3,3	-21	-1,9	-15	-1,4
20 Großmürbisch	274	271	63	293	7,92	35	-29	-9,6	-5	-1,7	-24	-7,9
05 Güssing	3902	3749	389	229	49,31	79	-43	-1,1	-221	-5,6	178	4,5
06 Güttenbach	1026	979	75	263	15,90	65	-85	-7,7	-32	-2,9	-53	-4,8
18 Hackerberg	384	363	27	340	3,87	99	-18	-4,5	-23	-5,7	5	1,2
07 Heiligenbrunn	989	944	122	223	33,51	30	-98	-9,0	-64	-5,9	-34	-3,1
24 Heugraben	250	244	67	249	6,47	39	-1	-0,4	-13	-5,2	12	4,8
21 Inzenhof	336	332	33	244	5,97	56	-33	-8,9	-10	-2,7	-23	-6,2
22 Kleinmürbisch	260	259	19	250	4,29	61	2	0,8	9	3,5	-7	-2,7
08 Kukmirn	2035	1971	238	259	40,50	50	-45	-2,2	-46	-2,2	1	0,0
28 Moschendorf	463	449	34	206	13,18	35	10	2,2	-17	-3,8	27	6,0
09 Neuberg im Burgenland	1072	1045	79	308	17,61	61	-106	-9,0	-26	-2,2	-80	-6,8
10 Neustift bei Güssing	566	548	97	257	11,44	49	-48	-7,8	-40	-6,5	-8	-1,3
11 Olbendorf	1394	1374	225	282	17,38	80	-140	-9,1	-78	-5,1	-62	-4,0
12 Ollersdorf im Burgenland	983	961	100	270	8,86	111	26	2,7	-7	-0,7	33	3,4
27 Rauchwart	464	454	73	237	17,51	26	-60	-11,5	-35	-6,7	-25	-4,8
25 Rohr im Burgenland	394	390	54	250	8,38	47	16	4,2	-20	-5,3	36	9,5
13 Sankt Michael im Burgenland	1100	1074	176	252	18,38	60	-140	-11,3	-54	-4,4	-86	-6,9
14 Stegersbach	2380	2232	284	259	17,77	134	64	2,8	-45	-1,9	109	4,7
15 Stinatz	1409	1251	90	343	9,50	148	-71	-4,8	6	0,4	-77	-5,2
16 Strem	949	900	92	207	23,77	40	-1	-0,1	-23	-2,4	22	2,3
17 Tobaj	1386	1346	130	224	58,14	24	-61	-4,2	-42	-2,9	-19	-1,3
23 Tschanigraben	67	63	11	320	1,71	39	-11	-14,1	-4	-5,1	-7	-9,0
19 Wörterberg	495	476	36	408	4,76	104	38	8,3	-10	-2,2	48	10,5
105 Jennersdorf	17933	17462	1844		253,35	71	-112	-0,6	-563	-3,1	451	2,5
01 Deutsch Kaltenbrunn	1825	1785	278	262	24,19	75	-11	-0,6	-71	-3,9	60	3,3
02 Eltendorf	1017	989	122	244	20,58	49	40	4,1	3	0,3	37	3,8
03 Heiligenkreuz im Lafnitztal	1242	1210	292	243	23,78	52	-178	-12,5	-67	-4,7	-111	-7,8
04 Jennersdorf	4236	4094	356	242	37,92	112	183	4,5	-137	-3,4	320	7,9
11 Königsdorf	757	743	60	236	15,67	48	-24	-3,1	-29	-3,7	5	0,6
05 Minihof-Liebau	1179	1152	62	285	16,27	72	76	6,9	-8	-0,7	84	7,6
06 Mogersdorf	1213	1170	153	228	12,77	95	-51	-4,0	-64	-5,1	13	1,0
12 Mühlgraben	450	437	27	320	5,55	81	13	3,0	13	3,0	-	-
07 Neuhaus am Klausenbach	1034	1008	109	315	19,99	52	-129	-11,1	-65	-5,6	-64	-5,5
08 Rudersdorf	2089	2032	147	248	21,44	97	151	7,8	-33	-1,7	184	9,5
09 Sankt Martin an der Raab	2095	2058	169	274	43,01	49	-94	-4,3	-64	-2,9	-30	-1,4
10 Weichselbaum	796	784	69	236	12,17	65	-88	-10,0	-41	-4,6	-47	-5,3
106 Mattersburg	37446	34997	3357		237,84	157	2371	6,8	-432	-1,2	2803	8,0
16 Antau	753	708	39	189	8,75	86	53	7,6	-32	-4,6	85	12,1
11 Bad Sauerbrunn	1914	1763	437	280	2,35	814	199	11,6	-53	-3,1	252	14,7
17 Baumgarten	880	809	100	255	6,96	126	-	-	-30	-3,4	30	3,4
01 Draßburg	1055	994	159	234	9,68	109	-64	-5,7	-59	-5,3	-5	-0,4
02 Forchtenstein	2832	2666	295	343	16,59	171	154	5,8	23	0,9	131	4,9
03 Hirm	907	832	42	182	3,12	291	64	7,6	-24	-2,8	88	10,4
19 Krensdorf	616	591	43	212	7,79	79	64	11,6	-13	-2,4	77	13,9
04 Loipersbach im Burgenland	1269	1203	95	292	8,55	148	111	9,6	39	3,4	72	6,2

Vergleichszahlen der Volkszählungen													Kzf.
1991	1981	1971	1961	1951	1939	1934	1923	1910	1900	1890	1880	1869	
7795786	7555343	7491526	7073807	6933905	6652567	6755318	6534742	6648310	6003845	5417360	4963528	4497880	
270880	269771	272319	271001	276136	287866	299447	285698	292007	292426	282225	270090	254301	1
10349	10102	10062	9315	7568	9005	8897	6796	7073	7387	7351	7035	6696	101
1696	1693	1711	1690	1596	1542	1432	1361	1535	1609	1548	1403	1324	102
36096	34119	33558	33348	33256	34524	34757	33853	32876	33126	30653	28049	26769	103
1570	1395	1321	1211	1230	1321	1310	1242	1230	1343	1372	1338	1364	01
1556	1576	1593	1646	1622	1856	1842	1824	1741	1783	1799	1576	1649	02
1678	1564	1503	1472	1406	1445	1451	1339	1331	1456	1527	1455	1338	03
2593	2258	2328	2382	2373	2454	2573	2520	2549	2416	2246	2150	1989	04
1130	1166	1231	1249	1360	1312	1343	1353	1258	1122	961	943	888	05
1043	989	973	882	857	842	841	834	821	809	829	812	748	06
326	270	234	246	249	269	277	283	281	306	317	355	340	20
2279	2359	2302	2333	2258	2127	2129	1974	1833	1661	1405	1187	1004	07
1224	1173	1072	1017	1027	1096	1106	1062	1063	1090	1043	1107	956	08
2642	2331	2304	2430	2383	2511	2640	3079	2867	2904	1781	838	777	09
1876	1873	1847	1790	1712	1769	1698	1628	1670	1591	1586	1425	1313	10
1190	1174	1245	1245	1204	1250	1260	1320	1288	1298	1264	1156	1114	11
2348	2274	2159	2184	2170	2169	2134	1890	1923	1794	1874	1683	1734	12
2608	2603	2546	2363	2268	2559	2307	2062	2141	2244	2197	2066	1911	13
1347	1316	1276	1291	1321	1677	1437	1325	1304	1386	1335	1225	1260	14
2446	2402	2454	2400	2387	2247	2363	2077	1938	1886	1591	1589	1585	15
1584	1388	1298	1272	1306	1347	1508	1608	1399	1779	1799	1581	1516	16
725	709	688	657	646	652	664	626	677	669	668	653	621	21
1647	1456	1328	1303	1406	1435	1450	1333	1340	1286	1214	1308	1152	17
883	746	695	703	707	646	759	779	657	766	609	611	567	18
1865	1666	1682	1752	1764	1715	1806	1792	1761	1749	1630	1573	1343	19
921	847	853	884	901	914	941	889	832	819	720	686	662	23
615	584	626	636	699	911	918	1014	972	969	886	732	938	22
27977	28960	29416	29553	31312	32189	34724	34385	36870	37906	37552	34071	32085	104
380	464	553	617	658	753	727	766	818	812	790	766	703	26
815	928	886	899	970	991	1252	1225	1365	1344	1385	1216	1048	01
1253	1266	1253	1224	1355	1418	1486	1423	1389	1367	1327	1205	1087	02
1024	1133	1213	1361	1506	1527	1605	1735	1986	2048	2021	1796	1761	03
1093	1148	1177	1215	1459	1411	1604	1698	1823	1964	2078	1849	1833	04
303	386	395	412	508	506	557	589	628	695	698	551	563	20
3945	3886	3675	3380	3515	3480	3564	3463	3552	3448	3437	3232	3183	05
1111	1105	1117	1050	1056	927	1013	936	1002	910	725	717	656	06
402	387	394	405	464	485	488	475	488	428	406	355	315	18
1087	1133	1226	1398	1531	1559	1562	1591	1633	1703	1716	1582	1584	07
251	261	275	281	357	386	421	481	487	488	531	471	443	24
369	429	497	558	612	525	612	580	615	687	687	618	668	21
258	263	268	243	275	363	344	333	359	391	397	321	313	22
2080	2190	2215	2400	2463	2719	2981	3024	3270	3479	3656	3451	3244	08
453	469	561	617	660	746	784	852	884	979	940	830	841	28
1178	1150	1128	1114	1153	1033	1211	1126	1237	1259	1164	1073	961	09
614	674	735	713	802	765	822	762	931	1020	1163	1006	908	10
1534	1658	1614	1588	1573	1609	1745	1529	1523	1476	1300	1176	1051	11
957	1015	1006	915	939	924	939	934	968	986	938	858	772	12
524	520	562	585	672	809	836	886	1031	976	886	882	786	27
378	426	397	440	457	519	579	602	625	635	626	544	475	25
1240	1260	1248	1196	1190	1307	1441	1405	1583	1640	1580	1328	1247	13
2316	2494	2598	2507	2358	2576	2785	2573	2801	2977	2958	2745	2459	14
1480	1329	1311	1239	1204	1130	1238	1086	1232	1176	1181	1106	940	15
950	985	990	997	1093	1078	1214	1285	1383	1512	1447	1284	1199	16
1447	1459	1579	1637	1848	1996	2182	2282	2455	2678	2596	2278	2247	17
78	77	86	105	148	152	184	189	190	202	255	202	192	23
457	465	457	457	486	495	548	555	612	626	664	629	606	19
18045	18937	19722	19679	20530	22653	23699	23936	25889	26432	27016	25224	23806	105
1836	1948	1949	1982	2065	2342	2451	2422	2479	2551	2537	2505	2385	01
977	1029	1122	1217	1267	1448	1486	1465	1652	1678	1935	1885	1884	02
1420	1416	1512	1574	1721	1890	2001	1942	2010	2173	2079	1935	1878	03
4053	4115	4210	3920	3884	4346	4550	4485	5072	4966	5211	4715	4177	04
781	835	805	850	882	1081	1100	1093	1183	1226	1373	1374	1373	11
1103	1141	1196	1200	1267	1266	1343	1371	1455	1530	1512	1378	1286	05
1264	1317	1454	1577	1699	1830	1930	2058	2235	2265	2182	1864	1638	06
437	467	483	455	462	507	569	559	556	578	632	560	502	12
1163	1250	1321	1428	1479	1452	1604	1598	1619	1728	1796	1646	1569	07
1938	2008	2028	1907	1889	2195	2194	2241	2456	2507	2457	2320	2208	08
2189	2428	2595	2458	2725	2990	3172	3295	3533	3590	3605	3506	3518	09
884	983	1047	1111	1190	1306	1299	1407	1639	1640	1697	1536	1388	10
35075	34408	33624	32376	32141	32211	33160	31075	30326	28663	25895	25177	23343	106
700	683	685	709	677	828	900	879	908	927	903	912	926	16
1715	1675	1656	1692	1900	1672	1350	1357	703	445	122	30	15	11
880	864	868	886	927	902	969	987	937	870	764	776	721	17
1119	1157	1214	1219	1293	1209	1334	1244	1232	1258	1114	1139	1107	01
2678	2557	2502	2363	2184	2223	2213	2127	2158	2054	1816	1732	1685	02
843	810	812	833	930	981	978	907	831	729	640	575	455	03
552	588	621	646	721	815	851	871	889	956	914	974	963	19
1158	1136	1142	1144	1194	1038	1080	975	911	842	704	652	600	04

Tabelle 2: Wohnbevölkerung nach Gemeinden mit der Bevölkerungsentwicklung seit 1869

Politischer Bezirk Gemeinde	Wohn- bevölke- rung	Öster- reicher (Bürger- zahl)	Neben- wohnsitz- fälle	See- höhe in m	Kataster- fläche in km ²	Dichte	Veränderung der Wohnbevölkerung seit 1991					
							Insgesamt		durch Geburtenbilanz		durch errechnete Wanderungsbilanz	
							absolut	in % von 1991	absolut	in % von 1991	absolut	in % von 1991
05 Marz	2028	1897	119	256	17,40	117	139	7,4	-24	-1,3	163	8,6
06 Mattersburg	6256	5742	258	258	28,20	222	480	8,3	111	1,9	369	6,4
07 Neudörf	3942	3518	228	273	9,01	438	618	18,6	-191	-5,7	809	24,3
08 Pöttelsdorf	638	624	53	216	7,86	81	51	8,7	-5	-0,9	56	9,5
09 Pötttsching	2679	2565	631	218	24,64	109	363	15,7	-13	-0,6	376	16,2
10 Rohrbach bei Mattersburg	2718	2507	86	278	15,23	178	49	1,8	-1	0,0	50	1,9
12 Schattendorf	2465	2375	104	256	12,12	203	-44	-1,8	-70	-2,8	26	1,0
13 Siegggraben	1295	1254	88	450	17,70	73	-98	-7,0	-24	-1,7	-74	-5,3
14 Sigleß	1148	1117	93	226	10,16	113	96	9,1	-25	-2,4	121	11,5
15 Wiesen	2779	2652	401	306	18,91	147	87	3,2	-39	-1,4	126	4,7
18 Zemendorf-Stöttera	1272	1180	86	199	12,83	99	49	4,0	-2	-0,2	51	4,2
107 Neusiedl am See	51730	49535	5793		1038,65	50	2333	4,7	-788	-1,6	3121	6,3
01 Andau	2514	2462	208	120	47,31	53	-110	-4,2	-135	-5,1	25	1,0
02 Apetlon	1888	1852	504	120	82,21	23	-33	-1,7	-65	-3,4	32	1,7
03 Bruckneudorf	2609	2411	197	150	36,70	71	662	34,0	137	7,0	525	27,0
04 Deutsch Jahrndorf	557	545	159	133	27,43	20	-86	-13,4	-34	-5,3	-52	-8,1
27 Edelstal	607	600	73	183	5,89	103	63	11,6	2	0,4	61	11,2
05 Frauenkirchen	2856	2718	293	124	31,95	89	222	8,4	-132	-5,0	354	13,4
06 Gattendorf	1120	1095	111	147	25,12	45	75	7,2	-21	-2,0	96	9,2
07 Gols	3516	3369	173	130	42,23	83	87	2,5	10	0,3	77	2,2
08 Halbtürn	1880	1840	152	130	55,20	34	24	1,3	-35	-1,9	59	3,2
09 Illmitz	2595	2486	295	117	91,85	28	78	3,1	-34	-1,4	112	4,4
10 Jois	1310	1260	133	150	25,90	51	33	2,6	-29	-2,3	62	4,9
11 Kittsee	1877	1778	236	138	19,26	97	-84	-4,3	-96	-4,9	12	0,6
12 Mönchhof	2257	2181	140	131	33,56	67	75	3,4	-62	-2,8	137	6,3
25 Neudorf	729	687	110	170	21,66	34	76	11,6	-4	-0,6	80	12,3
13 Neusiedl am See	5584	5260	310	131	57,03	98	909	19,4	97	2,1	812	17,4
14 Nickelsdorf	1566	1502	278	130	60,75	26	-64	-3,9	-97	-6,0	33	2,0
15 Pama	1005	975	155	137	26,40	38	28	2,9	-20	-2,0	48	4,9
16 Pamhagen	1768	1744	192	121	33,05	53	-27	-1,5	-67	-3,7	40	2,2
17 Parndorf	3218	2872	259	182	59,29	54	570	21,5	32	1,2	538	20,3
18 Podersdorf am See	1998	1903	389	121	41,73	48	-124	-5,8	3	0,1	-127	-6,0
26 Potzneusiedl	504	482	127	170	12,11	42	22	4,6	-31	-6,4	53	11,0
19 Sankt Andrä am Zicksee	1397	1377	198	123	31,71	44	-25	-1,8	-37	-2,6	12	0,8
20 Tadtten	1355	1344	65	122	36,10	38	-106	-7,3	-42	-2,9	-64	-4,4
21 Wallern im Burgenland	1980	1911	156	120	33,87	58	2	0,1	-51	-2,6	53	2,7
22 Weiden am See	1922	1870	512	127	32,51	59	47	2,5	-31	-1,7	78	4,2
23 Winden am See	1125	1097	180	124	13,51	83	84	8,1	6	0,6	78	7,5
24 Zurndorf	1993	1914	188	137	54,30	37	-65	-3,2	-52	-2,5	-13	-0,6
108 Oberpullendorf	38096	36617	6108		701,49	54	-366	-1,0	-1157	-3,0	791	2,1
01 Deutschkreutz	3221	3140	352	192	34,11	94	-106	-3,2	-141	-4,2	35	1,1
02 Draßmarkt	1411	1359	203	341	36,23	39	-99	-6,6	-33	-2,2	-66	-4,4
03 Frankenu-Unterpullendorf	1248	1190	221	209	29,95	42	-87	-6,5	-65	-4,9	-22	-1,6
04 Großwarasdorf	1647	1499	429	244	42,51	39	-107	-6,1	-152	-8,7	45	2,6
05 Horitschon	2008	1901	162	239	18,72	107	-31	-1,5	12	0,6	-43	-2,1
06 Kaisersdorf	527	516	285	361	12,51	42	-18	-3,3	-33	-6,1	15	2,8
07 Kobersdorf	1829	1762	426	320	27,30	67	30	1,7	-64	-3,6	94	5,2
08 Lackenbach	1096	1034	204	313	18,11	61	-5	-0,5	5	0,5	-10	-0,9
24 Lackendorf	600	577	59	294	12,71	47	6	1,0	-10	-1,7	16	2,7
09 Lockenhaus	2001	1955	381	336	58,86	34	-46	-2,2	-43	-2,1	-3	-0,1
10 Lutzmannsburg	944	924	163	206	23,18	41	-4	-0,4	-28	-3,0	24	2,5
11 Mannersdorf an der Rabnitz	1939	1897	290	245	38,42	50	-74	-3,7	-47	-2,3	-27	-1,3
12 Markt Sankt Martin	1171	1142	344	307	32,11	36	1	0,1	-40	-3,4	41	3,5
13 Neckenmarkt	1721	1690	118	225	26,92	64	-64	-3,6	-28	-1,6	-36	-2,0
14 Neutal	1027	976	225	274	11,57	89	-58	-5,3	-29	-2,7	-29	-2,7
15 Nikitsch	1562	1499	517	228	50,76	31	-123	-7,3	-156	-9,3	33	2,0
28 Oberloisdorf	798	794	97	254	10,65	75	62	8,4	-8	-1,1	70	9,5
16 Oberpullendorf	2793	2597	290	245	12,65	221	153	5,8	30	1,1	123	4,7
17 Pilgersdorf	1702	1682	234	375	43,90	39	-11	-0,6	-46	-2,7	35	2,0
18 Piringsdorf	897	889	98	302	16,14	56	-19	-2,1	-35	-3,8	16	1,7
19 Raiding	836	833	98	253	13,07	64	-18	-2,1	-99	-11,6	81	9,5
20 Ritzing	894	876	133	304	17,70	51	-15	-1,7	-47	-5,2	32	3,5
21 Steinberg-Dörf	1252	1213	227	262	37,15	34	66	5,6	-38	-3,2	104	8,8
22 Stooß	1386	1291	55	265	17,38	80	51	3,8	14	1,0	37	2,8
25 Unterfrauenhaid	759	636	52	278	10,97	69	68	9,8	-18	-2,6	86	12,4
26 Unterrabnitz-Schwendgraben	634	618	102	340	13,93	46	33	5,5	-5	-0,8	38	6,3
27 Weingraben	389	376	105	414	9,23	42	-30	-7,2	-16	-3,8	-14	-3,3
23 Weppersdorf	1804	1751	238	315	24,74	73	79	4,6	-37	-2,1	116	6,7
109 Oberwart	53365	51394	5897		732,62	73	-418	-0,8	-1563	-2,9	1145	2,1
01 Bad Tatzmannsdorf	1316	1226	272	345	11,62	113	182	16,0	-3	-0,3	185	16,3
31 Badersdorf	325	318	20	268	8,64	38	-6	-1,8	-11	-3,3	5	1,5
02 Bernstein	2441	2380	440	617	38,99	63	-52	-2,1	-124	-5,0	72	2,9
03 Deutsch Schützen-Eisenberg	1189	1161	198	227	28,47	42	-58	-4,7	-59	-4,7	1	0,1
04 Grafenschachen	1177	1157	51	402	9,94	118	16	1,4	18	1,6	-2	-0,2
05 Großpetersdorf	3546	3445	384	311	31,36	113	-68	-1,9	-58	-1,6	-10	-0,3
06 Hannersdorf	848	812	126	268	17,12	50	-16	-1,9	-31	-3,6	15	1,7
30 Jabing	742	706	94	292	7,78	95	-45	-5,7	-19	-2,4	-26	-3,3
07 Kemetten	1529	1494	167	303	20,67	74	7	0,5	-50	-3,3	57	3,7
08 Kohfidisch	1472	1444	105	258	31,34	47	-20	-1,3	-28	-1,9	8	0,5
09 Litzelsdorf	1151	1136	132	292	13,88	83	-5	-0,4	-35	-3,0	30	2,6
10 Loipersdorf-Kitzladen	1260	1218	61	377	15,88	79	35	2,9	36	2,9	-1	-0,1
11 Mariasdorf	1257	1236	97	412	20,54	61	-58	-4,4	-13	-1,0	-45	-3,4

Vergleichszahlen der Volkszählungen													Kzf.
1991	1981	1971	1961	1951	1939	1934	1923	1910	1900	1890	1880	1869	
1889	1850	1863	1844	1777	1800	1915	1862	1828	1666	1527	1461	1401	05
5776	5653	5427	5069	4748	4546	5112	4520	4592	4565	4275	4044	3835	06
3324	3243	2724	2488	2426	2645	2647	2417	2454	2336	1986	1813	1700	07
587	581	584	597	657	616	639	667	700	721	647	663	616	08
2316	2139	2135	2017	1877	1948	2085	2043	2009	2007	1971	1874	1571	09
2669	2584	2551	2300	2218	2211	2247	2088	2099	1767	1579	1530	1451	10
2509	2539	2590	2527	2541	2568	2555	2173	2159	1902	1610	1712	1503	12
1393	1333	1288	1270	1276	1233	1227	1046	964	887	792	814	729	13
1052	1039	1108	1131	1194	1240	1329	1471	1499	1361	1234	1244	1181	14
2692	2695	2533	2326	2199	2247	2188	1879	1799	1625	1497	1558	1322	15
1223	1282	1321	1315	1402	1489	1541	1562	1654	1745	1800	1674	1562	18
49397	48458	49342	49509	50572	52270	51669	46206	46072	45085	42311	42467	38909	107
2624	2766	3058	3011	3003	3033	2655	2356	2397	2192	1987	1980	1751	01
1921	1911	1893	1925	1971	2064	1969	1865	1585	1844	1745	1916	1702	02
1947	1853	1694	1830	1746	1932	2174	1548	1571	1283	912	764	792	03
643	670	745	889	1132	1343	1165	977	923	960	862	834	767	04
544	530	573	625	690	649	677	705	759	702	683	667	644	27
2634	2668	2749	2812	2979	2850	3311	2849	2732	2829	2769	2902	2571	05
1045	1059	1090	1101	1172	1204	1168	1132	1105	1341	1277	1274	1173	06
3429	3367	3287	3120	3126	3051	2943	2606	2375	2318	2328	2277	2092	07
1856	1896	1913	1917	1995	2142	2201	2170	2460	2429	2263	2473	2093	08
2517	2392	2376	2316	2261	2241	2165	2042	1867	1929	1853	1898	1662	09
1277	1284	1270	1295	1305	1374	1313	1220	1287	1215	1235	1192	1144	10
1961	2165	2278	2317	2549	2498	2645	2679	3123	2538	2332	2337	2102	11
2182	2195	2220	2182	2126	2098	2038	1761	1780	1643	1532	1609	1464	12
653	663	748	814	902	1019	1083	1026	1040	1014	1024	1107	1092	25
4675	4123	3999	3826	3625	3616	3943	2764	2898	3211	2899	2843	2411	13
1630	1649	1851	2008	2225	2340	2278	2129	1820	1888	1782	1807	1596	14
977	915	981	986	1198	1153	1170	1090	1045	894	902	974	856	15
1795	1991	2068	2133	2167	2200	2110	1789	2057	1960	1812	1766	1895	16
2648	2352	2383	2390	2422	3203	2833	2665	2780	2720	2424	2556	2477	17
2122	1845	1814	1627	1566	1528	1431	1261	1214	1185	1161	1126	1017	18
482	463	549	612	656	753	715	612	589	631	637	673	706	26
1422	1390	1429	1427	1473	1467	1427	1332	1252	1115	1089	1164	1038	19
1461	1543	1581	1569	1603	1610	1548	1324	1213	1248	1189	1093	1051	20
1978	1996	2061	2001	1895	1878	1812	1612	1613	1347	1239	1359	1243	21
1875	1704	1701	1685	1678	1704	1656	1475	1364	1368	1301	1176	1033	22
1041	1084	1071	1004	1037	1070	1087	1064	1091	1101	1143	1005	982	23
2058	1984	1960	2087	2070	2250	2152	2153	2132	2180	1931	1695	1555	24
38462	39447	41378	43598	46470	47027	51557	50571	49846	48724	47544	46626	44206	108
3327	3522	3673	3901	3852	3796	4220	3929	3891	3952	3646	3184	3177	01
1510	1502	1592	1622	1641	1712	1812	1879	1921	1866	1818	1831	1768	02
1335	1438	1620	1745	2057	2114	2371	2626	2683	2535	2545	2451	2403	03
1754	1940	2212	2604	3225	3336	3841	3936	3725	3628	3536	3526	3013	04
2039	1878	1821	1820	1715	1624	1569	1494	1477	1382	1323	1173	1104	05
545	619	684	743	863	884	1050	965	1019	976	1059	1078	932	06
1799	1823	1941	1918	2023	1901	2232	2143	2057	1962	2009	2005	1870	07
1101	1049	1160	1257	1284	1161	1570	1553	1668	1622	1669	1468	1651	08
594	613	639	680	624	611	716	727	629	601	578	575	604	24
2047	2114	2136	2292	2370	2242	2358	2447	2484	2482	2493	2701	2645	09
948	1071	1203	1350	1576	1611	1684	1756	1829	1862	1783	1780	1680	10
2013	2128	2281	2394	2565	2617	2836	2948	2951	2851	2894	2967	2819	11
1170	1232	1356	1453	1683	1742	1909	1809	1745	1703	1751	1815	1585	12
1785	1802	1837	1892	1921	2039	2051	2092	2011	1932	1930	1925	1811	13
1085	1078	1061	1088	1153	1126	1311	1124	1116	996	1036	885	759	14
1685	1948	2316	2917	3433	3695	4005	3962	3797	3866	3550	3438	3208	15
736	757	837	834	884	896	992	1036	948	895	868	840	785	28
2640	2422	2323	2047	1824	1857	1838	1400	1327	1242	1236	1262	1188	16
1713	1781	1837	1834	1873	1994	2099	2090	2123	2139	2131	2281	2333	17
916	924	906	929	897	922	949	951	944	890	840	916	878	18
854	801	846	872	964	994	1076	976	928	928	880	736	713	19
909	901	988	1132	1420	1459	1634	1632	1434	1455	1198	987	876	20
1186	1295	1379	1425	1575	1677	1985	1894	1981	1995	1932	1999	1913	21
1335	1356	1342	1307	1348	1344	1492	1401	1395	1429	1423	1294	1245	22
691	635	615	681	683	667	713	636	599	555	491	556	528	25
601	628	591	586	624	655	725	746	786	749	806	863	857	26
419	455	483	522	550	548	579	558	570	551	515	512	444	27
1725	1735	1699	1753	1843	1803	1940	1861	1808	1680	1604	1578	1417	23
53783	53647	53506	51933	52691	56445	59552	57515	61520	63494	62355	60038	57163	109
1134	1092	1052	892	847	901	916	832	861	959	993	977	921	01
331	323	340	363	395	436	434	447	485	499	476	443	463	31
2493	2529	2470	2435	2465	2606	2690	2633	2909	3015	2921	2954	2896	02
1247	1338	1438	1515	1727	1829	1823	1937	2064	2214	2091	1908	1838	03
1161	1153	1157	1087	1029	1053	1063	1085	1163	1218	1191	1031	923	04
3614	3586	3384	3059	2967	2926	3080	3173	3531	3574	3663	3509	3485	05
864	1002	1042	1175	1275	1281	1364	1406	1573	1773	1671	1543	1487	06
787	788	816	754	864	930	1010	1090	1280	1387	1346	1254	1196	30
1522	1544	1587	1580	1557	1588	1821	1549	1567	1464	1372	1224	1178	07
1492	1625	1613	1478	1467	1504	1583	1521	1697	1746	1568	1492	1357	08
1156	1151	1155	1092	1259	1313	1618	1709	1888	1966	1729	1528	1333	09
1225	1165	1098	1046	1001	1247	1271	1235	1285	1289	1237	1156	1098	10
1315	1362	1431	1535	1355	1452	1514	1416	1435	1625	1691	1626	1580	11

Tabelle 2: Wohnbevölkerung nach Gemeinden mit der Bevölkerungsentwicklung seit 1869

Politischer Bezirk Gemeinde	Wohn- bevölke- rung	Öster- reicher (Bürger- zahl)	Neben- wohnsitz- fälle	See- höhe in m	Kataster- fläche in km²	Dichte	Veränderung der Wohnbevölkerung seit 1991						
							Insgesamt		durch Geburtenbilanz		durch errechnete Wanderungsbilanz		
							absolut	in % von 1991	absolut	in % von 1991	absolut	in % von 1991	
12	Markt Allhau	1769	1698	164	349	32,31	55	29	1,7	-35	-2,0	64	3,7
13	Markt Neuhodis	739	722	145	326	19,95	37	-117	-13,7	-13	-1,5	-104	-12,1
14	Mischendorf	1744	1729	206	265	26,19	67	-273	-13,5	-56	-2,8	-217	-10,8
29	Neustift an der Lafnitz	627	623	21	410	3,50	179	47	8,1	21	3,6	26	4,5
15	Oberdorf im Burgenland	1102	1092	121	349	9,25	119	22	2,0	-10	-0,9	32	3,0
16	Oberschützen	2289	2211	247	355	44,39	52	-122	-5,1	-26	-1,1	-96	-4,0
17	Oberwart	6696	6208	703	315	36,49	184	377	6,0	-21	-0,3	398	6,3
18	Pinkafeld	5181	4982	376	399	27,43	189	171	3,4	-237	-4,7	408	8,1
19	Rechnitz	3237	3109	326	348	43,77	74	-225	-6,5	-468	-13,5	243	7,0
20	Riedlingsdorf	1633	1582	143	371	16,13	101	84	5,4	-17	-1,1	101	6,5
21	Rotenturm an der Pinka	1378	1328	132	307	17,04	81	-32	-2,3	-37	-2,6	5	0,4
22	Schachendorf	812	710	162	286	22,32	36	-14	-1,7	-69	-8,4	55	6,7
32	Schandorf	310	296	58	260	11,26	28	-32	-9,4	-31	-9,1	-1	-0,3
23	Stadtschläining	2093	2007	298	409	42,07	50	-191	-8,4	-64	-2,8	-127	-5,6
24	Unterkohlstätten	1103	1080	191	503	29,14	38	-49	-4,3	-25	-2,2	-24	-2,1
25	Unterwart	964	898	66	305	20,22	48	-24	-2,4	-32	-3,2	8	0,8
26	Weiden bei Rechnitz	900	882	235	333	39,83	23	-54	-5,7	-52	-5,5	-2	-0,2
27	Wiesfleck	1178	1175	59	390	20,08	59	49	4,3	-9	-0,8	58	5,1
28	Wolfau	1357	1329	97	340	15,02	90	24	1,8	-5	-0,4	29	2,2
2	KÄRNTEN	559404	527333	44762		9535,97	59	11606	2,1	6055	1,1	5551	1,0
201	Klagenfurt (Stadt)	90141	82748	8676	446	120,11	750	726	0,8	-244	-0,3	970	1,1
202	Villach (Stadt)	57497	51783	3882	501	134,89	426	2857	5,2	76	0,1	2781	5,1
210	Feldkirchen	30273	28872	3280		558,56	54	1641	5,7	875	3,1	766	2,7
01	Albeck	1118	1081	40	837	99,32	11	-54	-4,6	22	1,9	-76	-6,5
02	Feldkirchen in Kärnten	14030	13197	822	557	77,50	181	1053	8,1	344	2,7	709	5,5
03	Glanegg	2027	1963	84	490	25,17	81	88	4,5	107	5,5	-19	-1,0
04	Gnesau	1244	1190	99	973	78,68	16	57	4,8	77	6,5	-20	-1,7
05	Himmelberg	2360	2304	155	672	56,85	42	40	1,7	68	2,9	-28	-1,2
06	Ossiach	749	711	158	510	17,41	43	46	6,5	24	3,4	22	3,1
07	Reichenau	2029	1969	359	1062	113,99	18	-94	-4,4	61	2,9	-155	-7,3
08	Sankt Urban	1440	1382	167	792	27,27	53	106	7,9	104	7,8	2	0,1
09	Steindorf am Ossiacher See	3583	3426	1295	510	29,60	121	303	9,2	-17	-0,5	320	9,8
10	Steuerberg	1693	1649	101	782	32,77	52	96	6,0	85	5,3	11	0,7
203	Hermagor	19757	18914	1890		808,02	24	-488	-2,4	144	0,7	-632	-3,1
02	Dellach	1373	1319	60	672	36,17	38	-16	-1,2	-1	-0,1	-15	-1,1
20	Gitschtal	1321	1252	133	800	56,48	23	-51	-3,7	1	0,1	-52	-3,8
05	Hermagor-Pressegger See	7232	6852	876	602	204,84	35	-171	-2,3	69	0,9	-240	-3,2
06	Kirchbach	2881	2801	112	640	99,03	29	31	1,1	-	-	31	1,1
07	Kötschach-Mauthen	3613	3432	355	705	154,48	23	-60	-1,6	52	1,4	-112	-3,0
21	Lesachtal	1560	1535	140	1044	190,69	8	-105	-6,3	47	2,8	-152	-9,1
16	Sankt Stefan im Gailtal	1777	1723	214	726	66,33	27	-116	-6,1	-24	-1,3	-92	-4,9
204	Klagenfurt Land	56391	53724	5400		765,59	74	3517	6,7	389	0,7	3128	5,9
02	Ebenthal in Kärnten	7427	7184	398	428	54,98	135	995	15,5	194	3,0	801	12,5
03	Feistritz im Rosental	2707	2521	122	549	71,73	38	102	3,9	-43	-1,7	145	5,6
05	Ferlach	7602	7071	819	466	117,25	65	138	1,8	-182	-2,4	320	4,3
09	Grafenstein	2602	2527	110	418	50,10	52	-28	-1,1	6	0,2	-34	-1,3
12	Keutschach am See	2348	2248	144	535	28,36	83	289	14,0	36	1,7	253	12,3
14	Köttmannsdorf	2792	2655	207	558	28,16	99	69	2,5	36	1,3	33	1,2
15	Krumpendorf am Wörther See	2848	2676	415	450	11,89	240	111	4,1	-21	-0,8	132	4,8
16	Ludmannsdorf	1825	1761	125	564	26,17	70	210	13,0	83	5,1	127	7,9
42	Magdalensberg	2980	2883	126	450	42,89	69	263	9,7	-12	-0,4	275	10,1
17	Maria Rain	2020	1942	184	552	25,50	79	262	14,9	42	2,4	220	12,5
18	Maria Saal	3838	3712	298	505	34,81	110	138	3,7	78	2,1	60	1,6
19	Maria Wörth	1258	1176	432	450	17,39	72	191	17,9	-51	-4,8	242	22,7
21	Moosburg	4463	4286	417	503	36,76	121	346	8,4	-7	-0,2	353	8,6
25	Poggersdorf	2850	2788	178	465	30,74	93	227	8,7	124	4,7	103	3,9
24	Pörtschach am Wörther See	2670	2411	655	461	12,61	212	51	1,9	-28	-1,1	79	3,0
28	Sankt Margareten im Rosental	1133	1102	79	607	44,00	26	-32	-2,7	-11	-0,9	-21	-1,8
32	Schiefling am See	2267	2110	370	574	28,63	79	138	6,5	53	2,5	85	4,0
35	Techelsberg am Wörther See	2059	1980	251	685	28,32	73	83	4,2	69	3,5	14	0,7
41	Zell	702	691	70	948	75,31	9	-36	-4,9	23	3,1	-59	-8,0
205	Sankt Veit an der Glan	58742	56248	3539		1493,67	39	-108	-0,2	734	1,2	-842	-1,4
01	Althofen	4732	4562	275	714	12,29	385	117	2,5	149	3,2	-32	-0,7
02	Brückl	3110	3006	130	510	46,62	67	51	1,7	89	2,9	-38	-1,2
03	Deutsch-Griffen	1023	1000	68	847	71,41	14	-82	-7,4	4	0,4	-86	-7,8
04	Eberstein	1505	1459	92	580	65,20	23	-88	-5,5	1	0,1	-89	-5,6
34	Frauenstein	3528	3396	303	630	93,53	38	217	6,6	164	5,0	53	1,6
05	Friesach	5462	5254	359	634	120,83	45	-240	-4,2	-316	-5,5	76	1,3
06	Glödnitz	1004	982	93	748	74,65	13	-45	-4,3	15	1,4	-60	-5,7
08	Gurk	1311	1298	64	664	39,67	33	-57	-4,2	19	1,4	-76	-5,6
09	Gutting	1565	1526	98	642	54,93	28	-95	-5,7	17	1,0	-112	-6,7
11	Hüttenberg	1804	1773	143	786	134,52	13	-394	-17,9	-59	-2,7	-335	-15,2
12	Kappel am Krappfeld	2107	1984	93	594	49,70	42	150	7,7	88	4,5	62	3,2
13	Klein Sankt Paul	2195	2137	251	633	68,58	32	-224	-9,3	-12	-0,5	-212	-8,8
15	Liebenfels	3273	3153	127	491	58,84	56	143	4,6	149	4,8	-6	-0,2
18	Metnitz	2450	2398	156	851	223,14	11	-261	-9,6	49	1,8	-310	-11,4
19	Nicheldorf	1201	1148	37	622	17,00	71	28	2,4	54	4,6	-26	-2,2
20	Möbling	1273	1237	48	585	48,73	26	-24	-1,9	13	1,0	-37	-2,9
23	Sankt Georgen am Längsee	3551	3423	319	537	69,80	51	252	7,6	122	3,7	130	3,9
27	Sankt Veit an der Glan	12839	11874	580	482	50,73	253	794	6,6	119	1,0	675	5,6

Vergleichszahlen der Volkszählungen													Kzf.
1991	1981	1971	1961	1951	1939	1934	1923	1910	1900	1890	1880	1869	
1740	1702	1688	1736	1807	2217	2460	2451	2671	2860	2857	2695	2578	12
856	891	952	939	986	1124	1242	1239	1298	1349	1283	1206	1039	13
2017	1957	1984	1935	1994	2083	2220	2194	2312	2472	2365	2132	1962	14
580	526	475	462	434	656	615	561	601	617	606	512	458	29
1080	1083	1119	1136	1133	1110	1115	993	942	1071	974	831	756	15
2411	2486	2414	2424	2577	2998	3185	2981	3098	3179	3464	3395	3134	16
6319	5944	5661	4956	4713	4747	4833	4103	4187	3767	3711	3700	3399	17
5010	4792	4620	4081	3753	3695	3788	2776	3089	3156	3078	3080	2683	18
3462	3399	3418	3374	3387	3501	3799	3772	4137	4051	3913	3899	3989	19
1549	1569	1581	1549	1537	1544	1571	1458	1565	1666	1584	1514	1545	20
1410	1457	1386	1342	1365	1489	1559	1673	1703	1754	1857	1928	1871	21
826	916	1063	1284	1503	1642	1731	1816	1810	1802	1649	1513	1438	22
342	392	409	448	536	562	624	638	719	724	670	697	641	32
2284	2203	2273	2255	2424	2567	2695	2795	3121	3568	3675	3633	3586	23
1152	1144	1135	1196	1231	1582	1578	1445	1454	1538	1553	1542	1455	24
988	1040	1086	1172	1251	1434	1573	1599	1822	1866	1949	1866	1755	25
954	1057	1210	1281	1468	1692	1842	1937	2081	2062	2195	2271	2192	26
1129	1132	1165	1141	1147	1485	1532	1518	1516	1549	1381	1394	1366	27
1333	1299	1284	1211	1237	1251	1403	1533	1656	1714	1642	1585	1561	28
547798	536179	526759	495226	474764	416268	405129	371227	371372	343531	337013	324857	315397	2
89415	87321	82840	75684	68187	61286	53000	43536	45161	36057	29511	27137	23302	201
54640	52692	51112	47140	43358	36012	34085	30883	27451	19263	15950	13061	11304	202
28632	27268	26335	24124	23640	20805	21925	20330	20646	20073	20636	19723	19439	210
1172	1170	1270	1296	1382	1336	1415	1288	1327	1324	1309	1286	1339	01
12977	12153	11215	10011	9395	7836	8274	7548	7735	7203	7429	6737	6516	02
1939	1867	1740	1421	1417	1307	1386	1334	1394	1383	1438	1460	1489	03
1187	1223	1311	1328	1368	1246	1344	1313	1344	1330	1428	1415	1445	04
2320	2213	2208	2164	2390	2265	2396	2332	2452	2356	2542	2550	2487	05
703	567	560	556	566	422	446	444	430	429	438	430	390	06
2123	2185	2248	2086	2048	1831	1919	1681	1741	1817	1724	1724	1670	07
1334	1263	1283	1225	1232	1126	1251	1153	1143	1203	1309	1286	1335	08
3280	3096	3063	2799	2660	2255	2223	1962	1712	1689	1652	1589	1454	09
1597	1531	1437	1238	1182	1181	1271	1275	1368	1339	1367	1246	1314	10
20245	20092	20739	20351	20656	19132	18755	18092	19045	18179	18220	18248	17740	203
1389	1430	1388	1283	1284	1190	1221	1148	1134	1116	1155	1175	1088	02
1372	1361	1456	1464	1562	1468	1548	1420	1453	1487	1490	1463	1416	20
7403	7079	7238	7036	7219	6760	6296	6095	6621	6030	5797	5821	5366	05
2850	2858	2975	2878	2763	2437	2477	2408	2250	2180	2231	2252	2286	06
3673	3632	3740	3663	3673	3301	3079	2937	3199	2683	2687	2901	2739	07
1665	1823	1950	1915	2014	1997	1984	1947	1980	2149	2188	2015	2165	21
1893	1909	1992	2112	2141	1979	2150	2137	2408	2534	2672	2621	2680	16
52874	49572	46411	41173	40481	35854	35853	33855	34720	34014	34379	32867	32203	204
6432	5674	4578	3120	2888	2785	2860	2572	2703	2739	2829	2778	2831	02
2605	2502	2501	2591	2549	2384	2577	2429	2447	2642	2639	2434	2273	03
7464	7623	7711	7282	6923	6362	6451	6409	6758	6064	5797	5307	5124	05
2630	2618	2685	2458	2262	2165	1923	2053	2091	2263	2393	2318	2165	09
2059	1812	1515	1268	1263	1174	1207	1112	1176	1207	1294	1204	1185	12
2723	2528	2359	1979	1727	1635	1603	1486	1570	1525	1410	1468	1360	14
2737	2559	2550	2052	2264	1407	1218	1135	716	667	615	593	618	15
1615	1526	1476	1301	1226	1219	1288	1089	1032	1100	1152	1133	1138	16
2717	2583	2315	2160	2286	1904	2014	2070	2229	2223	2485	2544	2562	42
1758	1576	1137	981	1017	932	995	999	1066	935	995	1078	1050	17
3700	3202	2839	2532	2434	2149	2115	2112	2283	2133	2157	2002	2039	18
1067	1042	1092	920	1234	818	800	679	619	602	605	570	513	19
4117	3752	3507	2900	2709	2378	2516	2271	2320	2344	2362	2283	2239	21
2623	2286	1933	1603	1601	1383	1457	1365	1467	1535	1552	1601	1632	25
2619	2486	2524	2449	2615	2106	1698	1487	1365	1208	991	730	690	24
1165	1095	1126	1127	1147	1040	1052	1037	1153	1154	1278	1262	1174	28
2129	2002	1858	1705	1521	1437	1490	1269	1278	1171	1219	1138	1178	32
1976	1902	1860	1794	1796	1524	1564	1310	1420	1495	1536	1397	1441	35
738	804	845	951	1019	1052	1025	971	1027	1007	1070	1027	991	41
58850	59209	60397	61408	62471	56308	58054	54844	53911	53192	53600	52356	53149	205
4615	4267	3886	3221	3225	2550	2603	2498	1865	1674	1325	1301	1290	01
3059	3004	2898	2609	2470	2312	2315	2186	2186	2019	2053	2305	2222	02
1105	1169	1203	1247	1262	1281	1347	1148	1240	1337	1398	1309	1406	03
1593	1687	1762	1886	2074	1871	1949	1943	2261	2018	2168	2334	2423	04
3311	2900	2646	2521	2520	2519	2791	2799	2930	2988	3288	3234	3383	34
5702	5832	6057	6245	6403	5577	5695	5212	5391	5329	5216	4940	5196	05
1049	1128	1223	1299	1314	1237	1350	1203	1079	1215	1192	1262	1270	06
1368	1433	1494	1515	1655	1583	1676	1599	1661	1739	1704	1631	1656	08
1660	1724	1685	1768	1902	1787	2024	2110	1904	1940	2046	2018	2193	09
2198	2738	3446	4190	4492	4587	4264	4388	4190	5015	5725	5450	5452	11
1957	1765	1733	1793	1899	1723	1859	1901	1808	2063	1923	1820	2163	12
2419	2639	2995	3198	3079	2776	2769	2792	2361	2089	2101	2064	2217	13
3130	3045	2802	2725	2693	2502	2669	2691	2802	2672	2827	2683	2819	15
2711	2845	3063	3260	3713	3571	3721	3242	3448	3410	3530	3543	3639	18
1173	1194	1206	1174	942	799	832	821	704	589	535	532	538	19
1297	1333	1455	1620	1770	1670	1774	1786	1934	2056	2165	2155	2121	20
3299	3084	3179	3207	3558	3045	2928	2544	2578	2333	2515	2645	2644	23
12045	12007	11977	11902	11223	9126	9226	7984	7282	6491	5973	5105	4325	27

Tabelle 2: Wohnbevölkerung nach Gemeinden mit der Bevölkerungsentwicklung seit 1869

Politischer Bezirk Gemeinde	Wohn- bevölke- rung	Öster- reicher (Bürger- zahl)	Neben- wohnsitz- fälle	See- höhe in m	Kataster- fläche in km²	Dichte	Veränderung der Wohnbevölkerung seit 1991						
							Insgesamt		durch Geburtenbilanz		durch errechnete Wanderungsbilanz		
							absolut	in % von 1991	absolut	in % von 1991	absolut	in % von 1991	
30	Straßburg	2335	2219	138	681	97,73	24	-130	-5,3	58	2,4	-188	-7,6
31	Weitensfeld im Gurktal	2474	2419	165	702	95,76	26	-220	-8,2	11	0,4	-231	-8,6
206	Spittal an der Drau	81719	77313	6221		2764,52	30	917	1,1	1947	2,4	-1030	-1,3
01	Bad Kleinkirchheim	1863	1740	756	1087	74,01	25	-26	-1,4	81	4,3	-107	-5,7
02	Baldramsdorf	1819	1780	65	584	37,95	48	-	-	37	2,0	-37	-2,0
03	Berg im Drautal	1373	1333	91	692	54,27	25	-6	-0,4	89	6,5	-95	-6,9
04	Dellach im Drautal	1769	1746	66	614	76,10	23	-100	-5,4	42	2,2	-142	-7,6
07	Flattach	1373	1332	89	696	98,69	14	48	3,6	69	5,2	-21	-1,6
08	Gmünd in Kärnten	2605	2551	97	741	31,59	82	-40	-1,5	-55	-2,1	15	0,6
09	Greifenburg	1911	1753	217	644	76,27	25	85	4,7	18	1,0	67	3,7
05	Großkirchheim	1606	1552	140	1013	109,78	15	2	0,1	35	2,2	-33	-2,1
10	Heiligenblut	1185	1158	94	1291	193,50	6	-74	-5,9	23	1,8	-97	-7,7
11	Irschen	2080	2047	106	801	33,35	62	45	2,2	89	4,4	-44	-2,2
13	Kleblach-Lind	1299	1275	53	589	62,98	21	-50	-3,7	34	2,5	-84	-6,2
42	Krems in Kärnten	2157	2130	322	807	207,11	10	-177	-7,6	87	3,7	-264	-11,3
16	Lendorf	1776	1707	81	584	34,30	52	4	0,2	96	5,4	-92	-5,2
43	Lurnfeld	2718	2594	106	557	33,02	82	87	3,3	39	1,5	48	1,8
18	Mallnitz	1027	911	123	1191	111,90	9	13	1,3	-12	-1,2	25	2,5
19	Malta	2185	2138	29	843	261,77	8	105	5,0	172	8,3	-67	-3,2
20	Millstatt	3351	3173	960	611	57,77	58	81	2,5	70	2,1	11	0,3
22	Mörtschach	942	921	40	934	74,80	13	-2	-0,2	84	8,9	-86	-9,1
24	Mühdorf	963	891	35	589	24,34	40	71	8,0	29	3,3	42	4,7
25	Oberdrauburg	1334	1308	117	632	69,91	19	-85	-6,0	43	3,0	-128	-9,0
27	Obervellach	2540	2409	181	687	104,41	24	-175	-6,4	-10	-0,4	-165	-6,1
30	Radenthein	6620	6368	96	746	89,30	74	-233	-3,4	87	1,3	-320	-4,7
31	Rangersdorf	1805	1751	118	866	84,27	21	53	3,0	47	2,7	6	0,3
44	Reißeck	2521	2384	210	613	139,83	18	46	1,9	12	0,5	34	1,4
32	Rennweg am Katschberg	2025	1990	161	1158	120,81	17	12	0,6	113	5,6	-101	-5,0
33	Sachsenburg	1438	1324	27	559	42,57	34	91	6,8	71	5,3	20	1,5
34	Seeboden	6045	5686	567	618	44,41	136	372	6,6	95	1,7	277	4,9
35	Spittal an der Drau	16045	14224	537	560	48,51	331	699	4,6	191	1,2	508	3,3
36	Stall	1868	1846	7	870	96,41	19	-23	-1,2	127	6,7	-150	-7,9
37	Steinfeld	2291	2190	93	617	81,38	28	-62	-2,6	50	2,1	-112	-4,8
38	Trebesing	1263	1244	28	735	73,74	17	84	7,1	69	5,9	15	1,3
39	Weißensee	788	766	543	945	78,09	10	65	9,0	17	2,4	48	6,6
40	Winklern	1134	1091	66	966	37,38	30	7	0,6	8	0,7	-1	-0,1
207	Villach Land	64698	61267	5657		1009,33	64	2102	3,4	389	0,6	1713	2,7
01	Afritz am See	1519	1472	64	711	28,02	54	118	8,4	60	4,3	58	4,1
02	Arnoldstein	6832	6280	409	578	67,40	101	141	2,1	37	0,6	104	1,6
03	Arriach	1554	1517	120	876	70,77	22	-7	-0,4	58	3,7	-65	-4,2
05	Bad Bleiberg	2753	2638	215	902	44,80	61	-388	-12,4	-46	-1,5	-342	-10,9
07	Feistritz an der Gail	661	650	34	570	19,91	33	-21	-3,1	15	2,2	-36	-5,3
08	Feld am See	1188	1156	57	751	33,68	35	68	6,1	43	3,8	25	2,2
10	Ferndorf	2492	2427	69	560	31,41	79	110	4,6	87	3,7	23	1,0
11	Finkenstein am Faaker See	8198	7651	586	662	102,00	80	543	7,1	136	1,8	407	5,3
12	Fresach	1316	1307	63	715	38,80	34	3	0,2	50	3,8	-47	-3,6
13	Hohenthurn	857	817	62	620	27,16	32	13	1,5	-9	-1,1	22	2,6
19	Nötsch im Gailtal	2352	2278	183	569	42,20	56	-16	-0,7	-46	-1,9	30	1,3
20	Paternion	6196	5785	218	519	105,50	59	268	4,5	85	1,4	183	3,1
21	Rosegg	1802	1733	170	477	19,17	94	210	13,2	36	2,3	174	10,9
22	Sankt Jakob im Rosental	4467	4238	543	480	78,77	57	60	1,4	-137	-3,1	197	4,5
23	Stockenboi	1743	1696	98	795	100,18	17	-59	-3,3	41	2,3	-100	-5,5
24	Treffen	4279	4080	1072	542	71,07	60	-32	-0,7	-241	-5,6	209	4,8
25	Velden am Wörther See	8545	7952	1193	460	52,97	161	575	7,2	15	0,2	560	7,0
26	Weißenstein	3107	3004	197	559	49,11	63	44	1,4	86	2,8	-42	-1,4
27	Wernberg	4837	4586	304	590	26,42	183	472	10,8	119	2,7	353	8,1
208	Völkermarkt	43575	41871	3389		907,49	48	134	0,3	465	1,1	-331	-0,8
01	Bleiburg	4083	3880	336	479	69,72	59	-38	-0,9	9	0,2	-47	-1,1
02	Diex	863	856	183	1153	54,94	16	-80	-8,5	12	1,3	-92	-9,8
03	Eberndorf	6016	5744	430	476	67,64	89	94	1,6	145	2,4	-51	-0,9
04	Eisenkappel-Vellach	2710	2581	152	556	199,12	14	-328	-10,8	-136	-4,5	-192	-6,3
05	Feistritz ob Bleiburg	2128	2052	122	550	54,07	39	119	5,9	56	2,8	63	3,1
06	Gallizien	1825	1785	113	436	46,80	39	80	4,6	3	0,2	77	4,4
07	Globasnitz	1645	1615	120	541	38,43	43	52	3,3	37	2,3	15	0,9
08	Griffen	3677	3546	151	484	74,74	49	-30	-0,8	98	2,6	-128	-3,5
10	Neuhaus	1236	1198	135	442	36,35	34	-49	-3,8	-87	-6,8	38	3,0
12	Ruden	1600	1570	139	465	42,44	38	-77	-4,6	8	0,5	-85	-5,1
13	Sankt Kanzian am Klopeiner See	4297	4056	621	442	40,94	105	194	4,7	119	2,9	75	1,8
15	Sittersdorf	2122	2081	162	500	44,97	47	-95	-4,3	10	0,5	-105	-4,7
17	Völkermarkt	11373	10907	725	462	137,33	83	292	2,6	191	1,7	101	0,9
209	Wolfsberg	56611	54593	2828		973,79	58	308	0,5	1280	2,3	-972	-1,7
01	Bad Sankt Leonhard im Lavanttal	4816	4688	307	721	112,00	43	-186	-3,7	150	3,0	-336	-6,7
05	Frantschach-Sankt Gertraud	3148	2912	122	503	100,97	31	-285	-8,3	70	2,0	-355	-10,3
09	Lavamünd	3548	3472	102	348	93,78	38	-270	-7,1	121	3,2	-391	-10,2
11	Preitenegg	1129	1119	111	1078	68,34	17	-130	-10,3	18	1,4	-148	-11,8
12	Reichenfels	2083	2029	113	809	87,21	24	10	0,5	54	2,6	-44	-2,1
13	Sankt Andrä	10719	10480	459	433	113,46	94	137	1,3	241	2,3	-104	-1,0
14	Sankt Georgen im Lavanttal	2187	2152	84	453	72,39	30	91	4,3	98	4,7	-7	-0,3
18	Sankt Paul im Lavanttal	3680	3515	199	412	47,32	78	-2	-0,1	100	2,7	-102	-2,8
23	Wolfsberg	25301	24226	1331	463	278,31	91	943	3,9	428	1,8	515	2,1

Vergleichszahlen der Volkszählungen													Kzf.
1991	1981	1971	1961	1951	1939	1934	1923	1910	1900	1890	1880	1869	
2465	2574	2850	2972	3148	2912	3163	3202	3349	3244	3242	3370	3481	30
2694	2841	2837	3056	3129	2880	3099	2795	2938	2971	2674	2655	2711	31
80802	79710	78227	72680	68514	56735	54994	50793	49653	45075	45967	45295	43778	206
1889	1783	1731	1352	1268	1043	1055	944	1062	968	970	968	915	01
1819	1740	1642	1502	1407	1197	1197	1137	1205	1112	1276	1130	1058	02
1379	1361	1388	1236	1206	1104	1105	989	1042	1089	1094	1039	1020	03
1869	1885	1924	1839	1816	1577	1656	1424	1337	1349	1265	1192	1080	04
1325	1368	1412	1333	1178	1016	1077	1002	1046	915	940	957	1056	07
2645	2601	2557	2487	2485	1813	1670	1551	1582	1456	1483	1582	1417	08
1826	1946	2021	2121	2138	1882	2023	1796	1854	1719	1771	1806	1689	09
1604	1548	1520	1399	1326	1177	1193	1040	1086	1090	1142	1129	1168	05
1259	1331	1324	1195	1211	1079	1048	866	929	931	1015	1018	945	10
2035	1966	1823	1717	1520	1333	1390	1195	1255	1248	1286	1324	1330	11
1349	1342	1364	1302	1282	1186	1241	1150	1156	1144	1143	1187	1245	13
2334	2525	2507	2531	2601	2433	2654	2330	2433	2550	2734	2683	2720	42
1772	1712	1670	1589	1477	1346	1431	1299	1176	1072	1172	1122	1073	16
2631	2545	2632	2424	2465	1998	1995	1882	1754	1506	1459	1271	1237	43
1014	1012	1031	1065	1126	935	860	941	779	461	453	519	585	18
2080	1920	1862	1603	1463	1282	1344	1232	1239	1248	1320	1338	1288	19
3270	3141	3071	2714	2813	2208	2085	1914	2019	1929	1813	1736	1636	20
944	956	994	903	858	863	910	812	803	872	870	894	939	22
892	973	967	1039	1114	822	753	708	665	529	485	426	410	24
1419	1422	1440	1399	1431	1196	1302	1219	1242	1255	1276	1285	1357	25
2715	2510	2427	2371	2435	1997	2219	2273	1903	1801	1924	2093	1937	27
6853	7074	7260	6720	5645	4458	3896	3510	2894	2060	2045	1970	1928	30
1752	1744	1721	1601	1473	1317	1377	1269	1230	1235	1342	1339	1257	31
2475	2478	2552	2409	2289	1768	1871	1814	1829	1650	1819	1832	1773	44
2013	1924	1781	1692	1637	1449	1453	1401	1371	1339	1466	1533	1513	32
1347	1401	1389	1255	1144	824	832	777	803	696	669	786	794	33
5673	5454	4963	4480	4292	2969	2777	2617	2516	2277	2124	1973	1894	34
15346	14736	13877	12573	10968	8627	6691	6255	5970	4210	3995	3548	3075	35
1891	1845	1779	1647	1414	1372	1430	1330	1306	1302	1437	1409	1404	36
2353	2488	2576	2483	2238	1779	1841	1724	1781	1760	1774	1754	1684	37
1179	1126	1160	1042	1058	1070	1112	1036	1048	1017	1076	1085	1037	38
723	723	771	652	716	593	594	537	562	525	537	571	621	39
1127	1130	1091	1005	1020	1022	912	819	776	760	792	796	693	40
62596	60642	60514	56890	56635	46128	45879	42128	42028	39532	40267	38805	37630	207
1401	1442	1426	1246	1171	968	983	897	968	911	873	840	789	01
6691	6603	6746	6229	5373	4767	4700	4415	4055	3569	3669	3637	3385	02
1561	1562	1586	1563	1595	1507	1576	1451	1461	1347	1402	1293	1396	03
3141	3442	3771	3958	3771	3226	3270	2923	3367	3435	3605	3848	4061	05
682	692	688	685	672	644	632	618	665	711	815	767	720	07
1120	1152	1111	1033	943	815	714	651	637	602	581	563	547	08
2382	2413	2381	2189	1781	1503	1420	1030	945	851	876	888	944	10
7655	7283	7191	6375	6180	5328	5026	4767	4639	4355	4399	4170	3934	11
1313	1190	1160	1070	1068	1004	1135	1081	1135	1022	1065	1021	959	12
844	866	910	962	1050	1029	1030	1134	1138	1286	1417	1449	1344	13
2368	2208	2193	2218	2197	2392	2018	1921	2001	2219	2404	2284	2234	19
5928	5911	5805	5581	7670	3584	3626	3167	3293	3097	2966	2650	2490	20
1592	1506	1521	1366	1336	1160	1384	1345	1343	1366	1404	1359	1358	21
4407	4287	4368	4173	4159	3783	4005	3572	3554	2931	3040	2880	2796	22
1802	1810	1811	1813	1797	1715	1835	1805	2012	2003	2057	1842	1789	23
4311	4009	3877	3833	3957	3144	3200	2989	2866	2490	2364	2308	2373	24
7970	7413	7546	6635	6389	5041	4852	4281	3917	3631	3612	3547	3375	25
3063	3034	3088	2938	2820	2294	2302	2010	1980	1630	1609	1518	1312	26
4365	3819	3335	3023	2706	2224	2171	2071	2052	2076	2109	1941	1824	27
43441	43236	42664	40461	39726	37468	37162	34482	36030	36401	37984	38091	37817	208
4121	4175	4059	3985	4039	3791	3657	3499	3751	3525	3898	4032	3797	01
943	1101	1262	1405	1588	1716	1884	1804	1855	2026	2077	2053	1920	02
5922	5673	5278	4639	4189	3336	3179	2745	2831	2743	2734	2676	2670	03
3038	3497	3712	3834	3823	3611	3744	3207	3449	3597	3509	3898	4163	04
2009	2015	1995	1859	1859	1818	1766	1683	1774	1732	1843	1802	1694	05
1745	1665	1643	1527	1449	1465	1519	1385	1478	1539	1605	1565	1683	06
1593	1623	1613	1673	1532	1517	1499	1378	1479	1538	1622	1564	1538	07
3707	3730	3803	3679	3891	4107	4024	3895	3881	4009	4351	4129	3858	08
1285	1282	1330	1402	1492	1448	1482	1356	1449	1459	1490	1532	1633	10
1677	1649	1628	1546	1529	1512	1552	1524	1534	1693	1828	1777	2091	12
4103	3796	3604	3007	2651	2275	2250	2080	2098	2123	2235	2169	2004	13
2217	2196	2208	2067	1966	1950	2067	1914	2047	1969	2089	2151	2134	15
11081	10834	10529	9838	9718	8922	8539	8012	8404	8448	8703	8743	8632	17
56303	56437	57520	55315	51096	46540	45422	42284	42727	41745	40499	39274	39035	209
5002	5005	5214	5103	4931	4560	4770	4466	4586	4473	4335	4186	4293	01
3433	3946	4554	4539	4018	3410	3449	3248	3013	2937	2781	2553	2667	05
3818	3811	4038	4083	4235	3718	3716	3327	3425	3471	3731	3949	3913	09
1259	1364	1347	1358	1388	1301	1357	1199	1186	1317	1398	1417	1516	11
2073	2013	2077	2063	2145	1990	2129	2081	2087	2061	1948	1920	2053	12
10582	10400	10174	9131	7987	7356	6934	6646	6625	6708	6717	6686	6515	13
2096	2146	2215	2045	2108	2022	2166	2041	2075	2172	2227	2072	2043	14
3682	3601	3436	3469	3468	3386	3396	3425	3380	3271	3228	3050	2973	18
24358	24151	24465	23524	20816	18797	17505	15851	16350	15335	14134	13441	13062	23

Tabelle 2: Wohnbevölkerung nach Gemeinden mit der Bevölkerungsentwicklung seit 1869

Politischer Bezirk Gemeinde	Wohnbevölkerung	Österreicher (Bürgerzahl)	Nebenwohnsitzfälle	Seehöhe in m	Katasterfläche in km²	Dichte	Veränderung der Wohnbevölkerung seit 1991					
							Insgesamt		durch Geburtenbilanz		durch errechnete Wanderungsbilanz	
							absolut	in % von 1991	absolut	in % von 1991	absolut	in % von 1991
3 NIEDERÖSTERREICH	1545804	1451770	256628		19177,78	81	71991	4,9	-7287	-0,5	79278	5,4
301 Krems an der Donau (Stadt)	23713	22008	3984	203	51,61	459	930	4,1	-427	-1,9	1357	6,0
302 Sankt Pölten (Stadt)	49121	44739	3621	271	108,53	453	-905	-1,8	-961	-1,9	56	0,1
303 Waidhofen an der Ybbs (Stadt)	11662	11282	1224	362	131,57	89	227	2,0	216	1,9	11	0,1
304 Wiener Neustadt (Stadt)	37627	34169	2346	265	60,97	617	2493	7,1	-502	-1,4	2995	8,5
305 Amstetten	109183	105612	6621		1187,97	92	4040	3,8	3663	3,5	377	0,4
01 Allhartsberg	1758	1733	104	395	21,34	82	34	2,0	87	5,0	-53	-3,1
02 Amstetten	22595	21403	1586	281	52,17	433	623	2,8	73	0,3	550	2,5
03 Ardagger	3286	3246	120	274	47,20	70	163	5,2	140	4,5	23	0,7
04 Aschbach-Markt	3563	3319	150	310	37,21	96	350	10,9	245	7,6	105	3,3
06 Behamberg	3151	3038	110	519	20,33	155	275	9,6	175	6,1	100	3,5
07 Biberbach	2101	2059	128	355	28,41	74	141	7,2	160	8,2	-19	-1,0
08 Ennsdorf	2362	2175	165	250	7,69	307	160	7,3	146	6,6	14	0,6
09 Ernstthofen	2105	2091	76	284	17,81	118	101	5,0	129	6,4	-28	-1,4
10 Ertl	1243	1213	56	440	21,13	59	32	2,6	124	10,2	-92	-7,6
11 Euratsfeld	2319	2304	107	308	30,67	76	231	11,1	171	8,2	60	2,9
12 Ferschnitz	1601	1593	101	276	15,54	103	195	13,9	91	6,5	104	7,4
14 Haag	5170	5050	202	346	54,81	94	24	0,5	206	4,0	-182	-3,5
15 Haidershofen	3436	3338	159	285	32,01	107	246	7,7	197	6,2	49	1,5
16 Hollenstein an der Ybbs	1907	1867	275	485	126,42	15	-41	-2,1	42	2,2	-83	-4,3
17 Kematen an der Ybbs	2462	2313	203	330	11,06	223	70	2,9	35	1,5	35	1,5
20 Neuhofen an der Ybbs	2534	2493	181	319	36,38	70	91	3,7	106	4,3	-15	-0,6
21 Neustadtl an der Donau	2152	2125	288	509	47,92	45	-87	-3,9	94	4,2	-181	-8,1
22 Oed-Oehling	1483	1458	125	309	10,62	140	123	9,0	61	4,5	62	4,6
24 Opponitz	957	949	99	422	39,67	24	-74	-7,2	30	2,9	-104	-10,1
26 Sankt Georgen am Reith	589	585	83	522	40,07	15	16	2,8	20	3,5	-4	-0,7
27 Sankt Georgen am Ybbsfelde	2548	2428	100	272	22,88	111	286	12,6	156	6,9	130	5,7
29 Sankt Pantaleon-Erla	2465	2429	156	242	28,32	87	257	11,6	122	5,5	135	6,1
30 Sankt Peter in der Au	4836	4704	269	350	59,88	81	345	7,7	98	2,2	247	5,5
31 Sankt Valentin	8983	8693	345	268	45,58	197	192	2,2	128	1,5	64	0,7
32 Seitenstetten	3131	3037	185	349	30,46	103	150	5,0	135	4,5	15	0,5
33 Sonntagberg	4278	4085	335	340	18,43	232	-10	-0,2	70	1,6	-80	-1,9
34 Strengberg	2073	2023	142	358	37,12	56	42	2,1	82	4,0	-40	-2,0
36 Viehdorf	1164	1139	43	359	15,89	73	-32	-2,7	-5	-0,4	-27	-2,3
38 Wallsee-Sindelburg	2049	2000	86	275	25,94	79	-60	-2,8	-14	-0,7	-46	-2,2
39 Weistrach	2197	2178	114	350	35,79	61	84	4,0	143	6,8	-59	-2,8
41 Winklarn	1436	1402	91	291	12,59	114	89	6,6	40	3,0	49	3,6
42 Wolfsbach	1809	1775	85	384	30,95	58	78	4,5	70	4,0	8	0,5
43 Ybbsitz	3790	3741	258	414	104,19	36	-125	-3,2	209	5,3	-334	-8,5
44 Zeillern	1650	1626	94	290	21,48	77	71	4,5	97	6,1	-26	-1,6
306 Baden	126892	112515	19888		753,37	168	11467	9,9	-93	-0,1	11560	10,0
01 Alland	2409	2168	599	331	68,71	35	344	16,7	54	2,6	290	14,0
02 Altenmarkt an der Triesting	2052	1781	611	390	63,51	32	-8	-0,4	11	0,5	-19	-0,9
03 Bad Vöslau	10998	9558	1459	276	38,74	284	-57	-0,5	-299	-2,7	242	2,2
04 Baden	24502	21666	5469	230	26,89	911	1014	4,3	-1042	-4,4	2056	8,8
05 Berndorf	8642	7422	878	312	17,57	492	378	4,6	-183	-2,2	561	6,8
46 Blumau-Neurißhof	1657	1452	257	240	4,33	383	363	28,1	12	0,9	351	27,1
07 Ebreichsdorf	8788	7995	1314	202	43,20	203	1435	19,5	253	3,4	1182	16,1
08 Enzesfeld-Lindabrunn	4020	3761	424	314	15,78	255	431	12,0	-11	-0,3	442	12,3
09 Furth an der Triesting	795	770	169	422	64,24	12	50	6,7	20	2,7	30	4,0
12 Günselsdorf	1768	1591	124	243	6,61	267	310	21,3	25	1,7	285	19,5
13 Heiligenkreuz	1331	1182	459	312	29,50	45	7	0,5	47	3,5	-40	-3,0
14 Hernstein	1421	1366	293	438	46,59	31	116	8,9	-	-	116	8,9
15 Hirtenberg	2270	1957	258	285	1,47	1544	182	8,7	3	0,1	179	8,6
16 Klausen-Leopoldsdorf	1386	1296	254	375	60,04	23	217	18,6	-1	-0,1	218	18,6
18 Kottingbrunn	6583	6016	636	251	11,62	567	1266	23,8	209	3,9	1057	19,9
20 Leobersdorf	4151	3518	370	267	12,35	336	400	10,7	179	4,8	221	5,9
21 Mitterndorf an der Fischta	1448	1353	243	186	10,77	134	393	37,3	-10	-0,9	403	38,2
23 Oberwaltersdorf	3343	3044	467	214	13,60	246	927	38,4	170	7,0	757	31,3
25 Pfaffstätten	2571	2382	462	218	7,81	329	110	4,5	13	0,5	97	3,9
26 Pottendorf	5930	5408	637	218	39,84	149	448	8,2	-187	-3,4	635	11,6
27 Pottenstein	2905	2554	452	324	33,40	87	234	8,8	-	-	234	8,8
29 Reisenberg	1404	1278	577	194	17,80	79	218	18,4	50	4,2	168	14,2
31 Schönau an der Triesting	1769	1582	169	250	8,07	219	267	17,8	60	4,0	207	13,8
33 Seibersdorf	1283	1239	258	186	20,20	64	107	9,1	28	2,4	79	6,7
35 Sooß	1093	980	172	251	5,49	199	227	26,2	21	2,4	206	23,8
36 Tattendorf	1206	1094	183	226	14,35	84	190	18,7	30	3,0	160	15,7
37 Teesdorf	1341	1240	287	235	7,31	183	27	2,1	39	3,0	-12	-0,9
39 Traiskirchen	15669	13131	1810	205	29,07	539	1817	13,1	408	2,9	1409	10,2
41 Trumau	2507	2272	265	202	18,57	135	308	14,0	18	0,8	290	13,2
45 Weissenbach an der Triesting	1650	1459	332	362	15,93	104	-254	-13,3	-10	-0,5	-244	-12,8
307 Bruck an der Leitha	40006	37142	7809		494,95	81	1503	3,9	-869	-2,3	2372	6,2
01 Au am Leithaberge	909	889	183	211	16,71	54	21	2,4	-2	-0,2	23	2,6
02 Bad Deutsch-Altenburg	1375	1254	268	148	12,57	109	100	7,8	20	1,6	80	6,3
03 Berg	674	631	420	154	9,46	71	26	4,0	-25	-3,9	51	7,9
04 Bruck an der Leitha	7311	6863	941	157	23,69	309	52	0,7	-469	-6,5	521	7,2
06 Enzersdorf an der Fischta	2663	2577	442	160	31,39	85	216	8,8	14	0,6	202	8,3
08 Göttlesbrunn-Arbesthal	1311	1264	178	171	26,23	50	102	8,4	-7	-0,6	109	9,0
09 Götzendorf an der Leitha	1867	1619	422	171	25,38	74	197	11,8	36	2,2	161	9,6

Vergleichszahlen der Volkszählungen													Kzf.
1991	1981	1971	1961	1951	1939	1934	1923	1910	1900	1890	1880	1869	
1473813	1427849	1420816	1374012	1400471	1455373	1446675	1426885	1425238	1310506	1213471	1152767	1077232	3
22783	23076	23520	23097	22410	23665	23140	22205	22388	21022	18497	18950	18023	301
50026	50419	49664	46520	44005	48583	46304	40574	35648	24507	19184	16963	14470	302
11435	11337	11730	11894	11622	11132	11417	10912	10795	9698	8672	8102	7957	303
35134	35006	34853	33845	30559	39344	36798	36956	32874	28700	25040	22048	20619	304
105143	101409	98406	88978	85178	85972	84712	80993	78314	71214	64504	61788	58597	305
1724	1601	1519	1447	1406	1381	1390	1381	1384	1333	1125	1109	1064	01
21972	21989	21695	19086	17380	18574	17311	14715	14415	10287	7254	6086	4313	02
3123	3003	2761	2638	2729	2763	2806	2857	2864	2769	2802	2818	2840	03
3213	3136	3082	2805	2824	2903	2862	2700	2843	2765	2506	2449	2498	04
2876	2487	1999	1762	1554	1556	1428	1376	1267	1277	1460	1186	1307	06
1960	1824	1793	1638	1671	1712	1815	1782	1887	1622	1562	1410	1366	07
2202	1893	1608	906	748	801	701	532	516	512	513	490	425	08
2004	1825	1745	1504	1316	1279	1262	1238	1177	1202	1120	1100	1075	09
1211	1096	1119	1047	995	1040	1035	979	1169	1090	1040	1037	1024	10
2088	1840	1771	1663	1595	1587	1624	1608	1616	1501	1496	1405	1371	11
1406	1234	1207	1098	1096	1107	1114	1086	1030	932	969	1025	1009	12
5146	5097	5060	4671	4502	4492	4402	4303	4273	4182	3882	3915	3929	14
3190	2981	2655	2185	2110	2113	2096	2049	2046	1879	1953	1878	1813	15
1948	1993	2149	2158	2132	2297	2181	2242	2168	2058	1980	2128	2477	16
2392	2394	2289	1848	1373	1395	1468	1291	1360	1151	836	484	378	17
2443	2248	2015	1908	1862	1878	2007	1979	1926	1797	1654	1604	1611	20
2239	2106	2117	2089	2192	2274	2296	2362	2349	2352	2391	2464	2442	21
1360	1214	1012	946	913	1118	928	917	973	876	804	749	734	22
1031	1006	1006	958	1027	989	1024	1607	884	969	878	949	1000	24
573	563	604	634	694	675	676	1017	722	683	628	641	641	26
2262	1989	1687	1476	1411	1533	1392	1478	1361	1303	1220	1281	1257	27
2208	1997	1949	1720	1785	1787	1767	1592	1512	1472	1416	1509	1475	29
4491	4288	4267	3980	4032	3979	3908	3883	3731	3652	3480	3393	3205	30
8791	8738	8715	7750	7135	5379	5312	5168	4269	3847	3235	3211	2616	31
2981	2765	2664	2443	2318	2292	2625	2412	2354	2255	2139	2041	1931	32
4288	4419	4696	4260	4043	4100	3972	3598	3665	2986	2148	1544	1144	33
2031	2065	2036	1984	2136	2196	2271	2206	2236	2122	2182	2316	2286	34
1196	1136	1025	1002	1092	1131	1112	1100	1058	1180	1121	1029	1015	36
2109	2051	1927	1793	1661	1776	1808	1801	1820	1956	1807	1756	1677	38
2113	2017	1952	1876	1857	1934	2037	1976	1867	1777	1742	1739	1794	39
1347	1295	1238	998	967	958	935	862	784	795	720	650	566	41
1731	1693	1728	1758	1804	1893	1984	2002	1988	1943	1833	1819	1842	42
3915	3858	3811	3558	3464	3575	3731	3516	3452	3306	3262	3215	3164	43
1579	1568	1505	1389	1354	1505	1432	1378	1348	1383	1346	1358	1308	44
115425	108373	105093	97785	96110	105095	101896	104872	100848	86757	75656	65975	57063	306
2065	1895	1917	1867	2060	2211	2167	2570	2572	2285	2039	2044	1954	01
2060	1733	1754	1858	1965	2077	2233	2263	2385	2355	2133	2280	2044	02
11055	10524	10204	9223	9166	9848	8602	8312	7799	6987	6330	5453	4176	03
23488	23140	22727	22484	21312	24111	22208	22217	20632	17873	15776	13342	10749	04
8264	8160	8690	8992	9541	10959	10949	12504	12788	9117	6776	4172	3331	05
1294	1250	1331	1344	1409	1676	1706	1828	427	662	697	689	660	46
7353	5607	5460	4690	4504	4651	4847	4761	4659	4466	4371	3940	3099	07
3589	3298	3230	3078	3024	2156	1996	2287	1837	1419	1211	1067	902	08
745	753	809	820	885	967	1007	1030	1171	1073	1009	1095	1116	09
1458	1426	1210	1032	989	1153	1161	1133	1367	940	369	226	220	12
1324	1105	1056	946	1083	987	1005	975	1138	1162	1092	921	900	13
1305	1191	1097	1133	1236	1471	1464	1757	1820	1520	1556	1362	1328	14
2088	2147	2164	2141	2113	2410	2324	2560	2148	1480	1238	833	868	15
1169	1166	1215	1283	1323	1548	1437	1482	1597	1501	1438	1498	1434	16
5317	3999	3197	2506	2232	2608	2317	2315	2263	1920	1803	1584	1301	18
3751	3486	3561	3396	3515	3793	3785	3969	4075	3558	2702	1939	1762	20
1055	893	863	778	656	704	708	846	309	354	430	438	279	21
2416	2030	2020	1758	1711	1817	1768	1555	1547	1287	1348	1246	1025	23
2461	2449	2603	2226	2199	2324	2334	2165	2367	1990	1479	1362	1281	25
5482	5328	5127	4888	4892	5217	5421	5714	4993	5200	4791	4768	4286	26
2671	2688	3021	3082	3087	3754	3861	4134	4078	3584	3033	2592	2259	27
1186	1107	962	1001	1007	1041	1108	1083	1188	1230	1227	1160	1122	29
1502	1289	1233	1158	1247	1279	1285	1496	1409	1374	1162	1095	919	31
1176	1019	895	816	853	890	873	932	916	957	915	939	863	33
866	935	882	814	786	779	731	779	889	791	693	654	497	35
1016	981	947	760	825	803	783	862	792	743	630	829	773	36
1314	1332	1396	1164	1081	1192	1237	1252	1224	1208	1087	1006	983	37
13852	14063	11978	9247	8057	8908	8922	8139	8436	6011	4947	4380	3909	39
2199	1933	1880	1662	1557	1849	1771	1872	2000	2119	2080	1871	1847	41
1904	1446	1664	1638	1795	1912	1886	2080	2022	1591	1294	1190	1176	45
38503	36948	37795	37714	38883	40733	41197	40728	39942	37096	34619	33636	32548	307
888	812	952	749	793	806	852	896	837	876	878	878	812	01
1275	1243	1276	1357	1491	1452	1453	1313	1231	1161	1252	965	833	02
648	637	663	748	761	769	823	917	905	772	800	823	771	03
7259	7179	7529	7478	7399	7816	7228	6846	6907	6167	5480	4983	5431	04
2447	1995	1922	1785	1825	1970	2024	1949	1968	1920	1989	2059	1908	06
1209	1104	1090	1077	1158	1211	1290	1400	1430	1418	1375	1438	1374	08
1670	1373	1362	1335	1408	1707	1651	1655	1672	1341	1441	1408	1347	09

Tabelle 2: Wohnbevölkerung nach Gemeinden mit der Bevölkerungsentwicklung seit 1869

Politischer Bezirk Gemeinde	Wohn- bevölke- rung	Öster- reicher (Bürger- zahl)	Neben- wohnsitz- fälle	See- höhe in m	Kataster- fläche in km ²	Dichte	Veränderung der Wohnbevölkerung seit 1991					
							Insgesamt		durch Geburtenbilanz		durch errechnete Wanderungsbilanz	
							absolut	in % von 1991	absolut	in % von 1991	absolut	in % von 1991
10 Hainburg a.d.Donau	5651	4822	943	161	25,05	226	-101	-1,8	-377	-6,6	276	4,8
11 Haslau-Maria Ellend	1312	1257	339	186	24,80	53	223	20,5	19	1,7	204	18,7
13 Hof am Leithaberge	1376	1287	308	215	21,99	63	67	5,1	3	0,2	64	4,9
12 Höflein	1149	1111	125	170	22,38	51	126	12,3	22	2,2	104	10,2
15 Hundsheim	544	520	124	233	13,42	41	-25	-4,4	-15	-2,6	-10	-1,8
16 Mannersdorf am Leithagebirge	3731	3413	361	212	29,90	125	-65	-1,7	-17	-0,4	-48	-1,3
18 Petronell-Carnuntum	1158	1107	278	175	25,36	46	-44	-3,7	-14	-1,2	-30	-2,5
19 Prellenkirchen	1285	1258	686	178	41,56	31	19	1,5	14	1,1	5	0,4
21 Rohrau	1455	1301	275	148	20,49	71	231	18,9	-25	-2,0	256	20,9
22 Scharndorf	1046	1012	527	187	25,84	40	49	4,9	-19	-1,9	68	6,8
24 Sommerein	1753	1689	192	197	41,53	42	113	6,9	24	1,5	89	5,4
26 Trautmannsdorf an der Leitha	2686	2568	489	168	35,42	76	157	6,2	-21	-0,8	178	7,0
28 Wolfsthal	750	700	308	150	21,78	34	39	5,5	-30	-4,2	69	9,7
308 Gänserndorf	88475	82390	17732		1271,31	70	7788	9,7	-1029	-1,3	8817	10,9
01 Aderklaa	233	183	103	157	8,63	27	23	11,0	6	2,9	17	8,1
02 Andlersdorf	118	109	37	152	5,90	20	-10	-7,8	-5	-3,9	-5	-3,9
03 Angern an der March	3176	2900	575	154	38,16	83	304	10,6	-47	-1,6	351	12,2
04 Auersthal	1869	1722	245	178	15,19	123	65	3,6	-7	-0,4	72	4,0
05 Bad Pirawarth	1541	1485	335	177	25,42	61	19	1,2	-4	-0,3	23	1,5
08 Deutsch-Wagram	6808	6324	920	159	30,61	222	697	11,4	94	1,5	603	9,9
10 Drösing	1192	1104	217	158	29,51	40	-12	-1,0	-48	-4,0	36	3,0
11 Dürnkrot	2207	2130	370	161	30,39	73	43	2,0	-75	-3,5	118	5,5
12 Ebenthal	813	713	277	176	18,14	45	67	9,0	2	0,3	65	8,7
13 Eckartsau	1179	1106	207	147	48,98	24	39	3,4	-15	-1,3	54	4,7
14 Engelhartstetten	1807	1757	382	143	65,66	28	139	8,3	4	0,2	135	8,1
17 Gänserndorf	7928	7359	1240	167	30,56	259	1419	21,8	20	0,3	1399	21,5
19 Glinzendorf	255	220	43	152	10,43	24	16	6,7	-7	-2,9	23	9,6
21 Groß-Enzersdorf	8128	7489	2152	156	83,91	97	1378	20,4	172	2,5	1206	17,9
24 Groß-Schweinbarth	1290	1175	171	182	24,95	52	273	26,8	55	5,4	218	21,4
22 Großhofen	92	72	14	153	6,18	15	21	29,6	-2	-2,8	23	32,4
25 Haringsee	1133	1054	197	147	27,11	42	59	5,5	7	0,7	52	4,8
26 Hauskirchen	1265	1239	395	182	22,02	57	-8	-0,6	-65	-5,1	57	4,5
27 Hohenau an der March	2772	2670	482	155	23,38	119	-43	-1,5	-140	-5,0	97	3,4
28 Hohenruppersdorf	936	904	133	244	21,37	44	-38	-3,9	-40	-4,1	2	0,2
29 Jedenspeigen	1166	1104	203	158	23,22	50	51	4,6	-32	-2,9	83	7,4
30 Lassee	2354	2012	649	148	55,63	42	374	18,9	41	2,1	333	16,8
31 Leopoldsdorf im Marchfelde	2392	2216	275	151	28,95	83	148	6,6	-11	-0,5	159	7,1
34 Mannsdorf an der Donau	435	366	121	151	10,31	42	8	1,9	27	6,3	-19	-4,4
35 Marchegg	2850	2590	577	143	45,52	63	114	4,2	-50	-1,8	164	6,0
36 Markgrafneusiedl	828	717	299	154	19,82	42	89	12,0	17	2,3	72	9,7
38 Matzen-Raggendorf	2583	2353	407	189	35,59	73	82	3,3	11	0,4	71	2,8
41 Neusiedl an der Zaya	1263	1242	305	175	17,61	72	-1	-0,1	-59	-4,7	58	4,6
42 Obersiebenbrunn	1416	1339	237	151	26,93	53	237	20,1	-12	-1,0	249	21,1
44 Orth an der Donau	1966	1816	366	150	33,41	59	193	10,9	-153	-8,6	346	19,5
45 Palterndorf-Dobermannsdorf	1264	1223	432	164	18,66	68	-40	-3,1	-47	-3,6	7	0,5
46 Parbasdorf	135	130	18	156	10,23	13	25	22,7	8	7,3	17	15,5
48 Prottes	1280	1196	179	162	13,73	93	59	4,8	-20	-1,6	79	6,5
49 Raasdorf	664	426	118	156	13,21	50	104	18,6	24	4,3	80	14,3
50 Ringelsdorf-Niederabsdorf	1424	1375	334	170	32,46	44	-66	-4,4	-52	-3,5	-14	-0,9
52 Schönkirchen-Reyersdorf	1854	1758	276	161	17,89	104	129	7,5	48	2,8	81	4,7
54 Spannberg	983	937	234	186	19,56	50	97	10,9	10	1,1	87	9,8
56 Strasshof an der Nordbahn	6993	6635	1976	165	11,63	601	1320	23,3	41	0,7	1279	22,5
57 Sulz im Weinviertel	1188	1139	387	227	31,47	38	38	3,3	-59	-5,1	97	8,4
58 Untersiebenbrunn	1400	1290	142	158	30,49	46	100	7,7	-24	-1,8	124	9,5
59 Veim-Götzendorf	783	761	214	183	17,73	44	-7	-0,9	-25	-3,2	18	2,3
65 Weiden an der March	904	829	356	162	55,78	16	82	10,0	-	-	82	10,0
60 Weikendorf	1976	1842	344	152	46,31	43	93	4,9	-2	-0,1	95	5,0
63 Zistersdorf	5632	5379	788	199	88,66	64	108	2,0	-615	-11,1	723	13,1
309 Gmünd	40050	38923	9111		786,24	51	-1264	-3,1	-841	-2,0	-423	-1,0
02 Amaliendorf-Aalfang	1158	1115	384	568	8,04	144	12	1,0	-9	-0,8	21	1,8
10 Bad Großpertholz	1526	1508	548	714	82,40	19	-176	-10,3	-63	-3,7	-113	-6,6
03 Brand-Nagelberg	1820	1736	611	508	36,64	50	-193	-9,6	-59	-2,9	-134	-6,7
04 Eggern	777	770	302	578	20,21	38	-27	-3,4	-23	-2,9	-4	-0,5
06 Eisgarn	694	681	293	565	22,50	31	-60	-8,0	-29	-3,8	-31	-4,1
08 Gmünd	5861	5587	777	485	25,11	233	-167	-2,8	-173	-2,9	6	0,1
09 Großdietmanns	2183	2146	365	497	39,93	55	17	0,8	17	0,8	-	-
12 Großschönau	1264	1248	163	681	41,96	30	87	7,4	33	2,8	54	4,6
15 Haugschlag	527	520	281	585	22,66	23	-29	-5,2	-16	-2,9	-13	-2,3
16 Heidenreichstein	4565	4420	985	561	58,43	78	-284	-5,9	-108	-2,2	-176	-3,6
17 Hirschbach	569	566	113	541	7,90	72	52	10,1	-4	-0,8	56	10,8
20 Hoheneich	1552	1494	359	521	15,60	99	13	0,8	-2	-0,1	15	1,0
21 Kirchberg am Walde	1473	1415	265	575	37,78	39	-47	-3,1	-12	-0,8	-35	-2,3
25 Litschau	2524	2480	1204	531	81,06	31	-399	-13,7	-124	-4,2	-275	-9,4
13 Moorbad Harbach	703	691	296	683	35,51	20	4	0,6	-1	-0,1	5	0,7
29 Reingers	719	712	184	600	24,92	29	-10	-1,4	-20	-2,7	10	1,4
32 Sankt Martin	1177	1165	275	621	49,33	24	-68	-5,5	-5	-0,4	-63	-5,1
35 Schrems	5830	5593	814	532	60,83	96	-95	-1,6	-174	-2,9	79	1,3
39 Unserfrau-Altweitra	1016	1007	129	514	40,19	25	33	3,4	34	3,5	-1	-0,1
40 Waldenstein	1214	1204	153	575	22,73	53	100	9,0	60	5,4	40	3,6
42 Weitra	2898	2865	610	562	52,53	55	-27	-0,9	-163	-5,6	136	4,6

Vergleichszahlen der Volkszählungen													Kzf.
1991	1981	1971	1961	1951	1939	1934	1923	1910	1900	1890	1880	1869	
5752	5731	6060	6437	7083	7052	7667	7551	7399	6225	5075	4857	4598	10
1089	993	1025	913	894	841	836	742	646	640	598	608	557	11
1309	1172	1078	1082	1118	1230	1333	1338	1260	1274	1160	1183	1158	13
1023	1031	1037	893	959	1030	1014	1039	1127	1138	1082	1087	1081	12
569	558	537	574	637	653	701	743	695	760	721	680	679	15
3796	3861	4037	3909	3799	3935	3966	3768	3595	3248	2624	2533	2378	16
1202	1241	1236	1214	1256	1137	1163	1180	1072	954	971	898	834	18
1266	1226	1181	1269	1400	1512	1467	1544	1503	1537	1569	1561	1564	19
1224	1258	1341	1358	1631	1602	1515	1514	1548	1517	1393	1466	1396	21
997	973	945	929	1011	1095	1079	1108	1002	958	947	1022	1047	22
1640	1522	1488	1499	1003	1620	1775	1675	1682	1775	1860	1805	1692	24
2529	2316	2241	2306	2393	2401	2439	2511	2533	2571	2560	2501	2253	26
711	723	795	802	864	894	921	1039	930	844	844	881	835	28
80687	75288	76532	76749	81910	84401	82466	79332	78066	71208	65754	61639	54352	308
210	155	183	211	251	309	285	339	311	296	276	292	256	01
128	131	119	150	199	310	207	195	216	213	183	192	188	02
2872	2958	3172	3306	3705	3974	4108	4044	3954	3575	3254	3136	2468	03
1804	1764	1892	1862	1754	1849	1915	1956	2009	1956	1812	1518	1273	04
1522	1371	1460	1544	1646	1717	1771	1952	2153	2048	2085	1853	1710	05
6111	5021	4558	4207	3996	4144	4219	3865	3101	1709	991	887	763	08
1204	1195	1363	1554	1822	1756	1867	1875	1852	1739	1702	1633	1325	10
2164	2256	2592	2664	2802	2710	2679	2546	2566	2432	2417	2595	1941	11
746	766	865	955	910	1022	1019	1061	1187	1150	1054	984	860	12
1140	1046	1093	1200	1330	1533	1488	1536	1464	1374	1353	1336	1293	13
1668	1635	1809	2068	2338	2905	2542	2613	2509	2327	2079	1923	1807	14
6509	4916	4238	3378	3449	3437	3410	2993	2674	2054	1642	1534	1267	17
239	240	282	274	321	334	209	223	262	236	228	242	234	19
6750	5731	5019	4432	4896	5529	4995	4805	4705	4498	3877	3386	3041	21
1017	982	1039	1010	1106	1262	1322	1395	1439	1529	1444	1289	1229	24
71	81	98	108	111	135	122	128	112	114	113	109	116	22
1074	997	1032	1044	1234	1301	1238	1167	1164	1014	801	791	819	25
1273	1364	1450	1753	2093	1375	1374	1470	1607	1547	1610	1503	1367	26
2815	3205	3591	3907	3943	4025	4174	3750	3739	3935	3463	3213	2078	27
974	993	1012	1117	1230	1397	1380	1391	1503	1570	1489	1402	1308	28
1115	1132	1191	1283	1403	1557	1558	1593	1668	1545	1529	1421	1363	29
1980	1784	1926	1974	2182	2317	2092	2073	1907	1638	1367	1255	1008	30
2244	2092	2153	1925	1954	2112	1993	1640	1437	1156	1048	942	912	31
427	330	339	357	385	450	408	364	353	372	368	369	365	34
2736	2641	2687	2743	2977	3434	3634	3448	3476	2754	2325	2068	1792	35
739	685	675	622	727	786	772	729	651	517	471	506	423	36
2501	2416	2418	2460	2614	2446	2532	2560	2720	2681	2558	2372	2238	38
1264	1337	1607	1882	2343	1335	1215	1223	1308	1280	1241	1133	982	41
1179	1149	1286	1391	1505	1562	1507	1271	1014	809	737	705	584	42
1773	1624	1522	1522	1624	1738	1686	1411	1260	1242	1258	1123	1089	44
1304	1404	1538	1753	1898	1612	1658	1703	1802	1594	1464	1334	1204	45
110	130	130	147	167	236	193	203	223	204	202	177	183	46
1221	1156	1191	1085	1101	1169	1107	1240	1305	1063	984	882	824	48
560	399	468	408	651	720	424	493	560	419	349	353	269	49
1490	1550	1768	1953	2232	2317	2310	2388	2304	2334	2297	2213	1932	50
1725	1343	1163	1131	1220	1279	1248	1337	1261	1113	1041	1018	969	52
886	818	842	860	1001	1111	1166	1199	1287	1292	1277	1135	978	54
5673	4973	4377	3624	2697	2499	2665	1106	427	59	65	61	56	56
1150	1196	1393	1551	1710	1875	1854	2012	2217	2253	2202	2089	2022	57
1300	1271	1299	1164	1114	1236	1125	1019	914	733	548	470	424	58
790	796	867	903	969	1090	1098	1137	1252	1254	1186	1081	1056	59
822	854	921	949	1083	1484	1304	1289	1310	1241	1200	1294	1184	65
1883	1609	1483	1542	1769	1971	1926	1940	1700	1552	1443	1410	1235	60
5524	5792	6421	6776	7448	7041	6667	6650	7183	6787	6721	6410	5917	63
41314	43733	46916	47313	49889	47794	49726	48805	53020	49863	49004	49973	47631	309
1146	1201	1371	1322	1478	1624	1650	1743	2176	2082	1913	1951	2000	02
1702	1782	2056	2328	2571	2592	2797	2753	2889	2826	2858	3019	3009	10
2013	2188	2461	2468	2565	2497	2582	2750	3152	2795	2903	2892	2294	03
804	916	1009	1020	1117	1216	1307	1240	1513	1429	1375	1517	1346	04
754	862	943	989	1114	1171	1210	1225	1449	1367	1319	1419	1224	06
6028	6417	7243	7377	7388	5727	6074	5276	4469	3381	3368	3392	2855	08
2166	2214	2281	2250	2378	2149	2312	2349	2751	2242	2296	2379	2186	09
1177	1223	1263	1273	1324	1353	1413	1503	1467	1562	1594	1614	1492	12
556	629	693	806	902	870	930	946	1071	1051	1134	1245	1134	15
4849	5325	5773	5493	5552	5438	5407	4989	5465	4656	4158	4129	3915	16
517	499	551	557	606	640	688	744	767	760	743	807	913	17
1539	1640	1516	1416	1356	1160	1229	1198	1429	1537	1481	1445	1457	20
1520	1685	1859	1868	2002	2054	2114	2088	2312	2355	2463	2612	2415	21
2923	3091	3230	3558	3867	3913	3939	4038	4551	4381	4227	4371	4645	25
699	713	845	932	1163	1271	1393	1497	1643	1636	1691	1593	1544	13
729	809	917	956	1116	1074	1120	1235	1434	1477	1493	1676	1530	29
1245	1326	1426	1500	1737	1764	1828	1862	2006	1996	1976	1966	1979	32
5925	5994	6033	5643	5708	5624	5555	5213	5859	5661	5306	5130	4943	35
983	1019	1116	1195	1352	1225	1343	1375	1496	1455	1459	1481	1434	39
1114	1105	1080	1044	1072	1058	1122	1168	1183	1210	1195	1245	1224	40
2925	3095	3250	3318	3521	3374	3713	3613	3938	4004	4052	4090	4092	42

Tabelle 2: Wohnbevölkerung nach Gemeinden mit der Bevölkerungsentwicklung seit 1869

Politischer Bezirk Gemeinde	Wohn- bevölke- rung	Öster- reicher (Bürger- zahl)	Neben- wohnsitz- fälle	See- höhe in m	Kataster- fläche in km ²	Dichte	Veränderung der Wohnbevölkerung seit 1991					
							Insgesamt		durch Geburtenbilanz		durch errechnete Wanderungsbilanz	
							absolut	in % von 1991	absolut	in % von 1991	absolut	in % von 1991
310 Hollabrunn	50070	48334	11772		1010,72	50	1004	2,0	-1485	-3,0	2489	5,1
01 Alberndorf im Pulkautal	738	729	178	197	9,88	75	84	12,8	2	0,3	82	12,5
08 Göllersdorf	2939	2798	480	202	59,55	49	325	12,4	-3	-0,1	328	12,5
09 Grabern	1357	1333	244	251	30,94	44	49	3,7	-3	-0,2	52	4,0
14 Guntersdorf	1128	1090	201	246	28,42	40	81	7,7	-34	-3,2	115	11,0
15 Hadres	1711	1675	719	194	34,45	50	4	0,2	-85	-5,0	89	5,2
16 Hardegg	1490	1414	626	309	93,28	16	-162	-9,8	-86	-5,2	-76	-4,6
18 Haugsdorf	1711	1660	301	204	21,23	81	-64	-3,6	-78	-4,4	14	0,8
19 Heldenberg	1096	1072	355	238	27,39	40	35	3,3	-15	-1,4	50	4,7
21 Hohenwarth-Mühlbach a.M.	1306	1258	399	365	43,60	30	-15	-1,1	-77	-5,8	62	4,7
22 Hollabrunn	10685	10107	2103	236	152,33	70	224	2,1	-282	-2,7	506	4,8
25 Mailberg	583	565	263	217	15,74	37	-15	-2,5	-37	-6,2	22	3,7
26 Maissau	1855	1803	463	341	43,13	43	77	4,3	-52	-2,9	129	7,3
28 Nappersdorf-Kammersdorf	1333	1295	310	234	38,87	34	62	4,9	-31	-2,4	93	7,3
33 Pernersdorf	1031	1020	424	214	25,83	40	9	0,9	-48	-4,7	57	5,6
35 Pulkau	1568	1545	347	289	36,67	43	-112	-6,7	-72	-4,3	-40	-2,4
36 Ravelsbach	1803	1698	347	265	26,36	68	72	4,2	17	1,0	55	3,2
37 Retz	4168	4079	828	252	45,00	93	-116	-2,7	-373	-8,7	257	6,0
38 Retzbach	1038	1024	300	243	18,16	57	-63	-5,7	-50	-4,5	-13	-1,2
41 Schrattenthal	879	864	218	289	22,43	39	-61	-6,5	-31	-3,3	-30	-3,2
42 Seefeld-Kadolz	1037	950	589	192	21,88	47	18	1,8	-72	-7,1	90	8,8
43 Sitzendorf an der Schmida	2208	2159	453	244	61,84	36	38	1,8	-29	-1,3	67	3,1
51 Wullersdorf	2420	2355	497	248	63,91	38	169	7,5	-33	-1,5	202	9,0
52 Zellersdorf	2656	2605	567	230	41,13	65	95	3,7	-37	-1,4	132	5,2
53 Ziersdorf	3230	3236	560	230	48,71	68	270	8,8	24	0,8	246	8,0
311 Horn	32400	31332	7888		783,99	41	-65	-0,2	-634	-2,0	569	1,8
01 Altenburg	814	775	286	388	28,13	29	77	10,4	13	1,8	64	8,7
02 Brunn an der Wild	866	855	152	442	32,02	27	-25	-2,8	-16	-1,8	-9	-1,0
03 Burgschleinitz-Kühnring	1419	1392	303	376	41,85	34	106	8,1	28	2,1	78	5,9
04 Drosendorf-Zissersdorf	1309	1267	958	423	53,46	24	-105	-7,4	-74	-5,2	-31	-2,2
05 Eggenburg	3645	3377	680	329	23,53	155	20	0,6	-139	-3,8	159	4,4
06 Gars am Kamp	3534	3466	1033	256	50,47	70	76	2,2	-38	-1,1	114	3,3
07 Geras	1433	1407	496	460	67,69	21	-98	-6,4	-45	-2,9	-53	-3,5
09 Horn	6411	6112	920	311	39,24	163	147	2,3	-133	-2,1	280	4,5
10 Innfritz-Messern	1412	1406	264	561	55,96	25	-27	-1,9	-37	-2,6	10	0,7
11 Japons	798	784	186	525	29,38	27	-60	-7,0	-21	-2,4	-39	-4,5
13 Langau	763	743	357	450	22,22	34	-129	-14,5	-66	-7,4	-63	-7,1
14 Meiseldorf	962	953	261	398	35,43	27	47	5,1	40	4,4	7	0,8
17 Pernegg	744	742	174	530	36,56	20	-38	-4,9	-16	-2,0	-22	-2,8
19 Röhrenbach	582	579	137	445	25,12	23	-20	-3,3	-2	-0,3	-18	-3,0
20 Röschitz	1063	1049	290	280	21,17	50	-2	-0,2	-24	-2,3	22	2,1
21 Rosenburg-Mold	1010	906	178	268	30,66	33	42	4,3	-2	-0,2	44	4,5
23 Sankt Bernhard-Frauenhofen	1289	1261	185	328	29,48	44	92	7,7	4	0,3	88	7,4
24 Sigmundsherberg	1802	1782	368	429	47,96	38	-85	-4,5	-26	-1,4	-59	-3,1
30 Straning-Grafenberg	791	779	269	292	26,47	30	6	0,8	-37	-4,7	43	5,5
29 Weitersfeld	1753	1697	391	441	87,19	20	-89	-4,8	-43	-2,3	-46	-2,5
312 Korneuburg	67981	63828	9755		626,50	109	6968	11,4	-48	-0,1	7016	11,5
01 Bisamberg	4001	3754	638	192	10,73	373	425	11,9	34	1,0	391	10,9
02 Enzersfeld	1434	1386	259	186	9,84	146	116	8,8	-5	-0,4	121	9,2
03 Ernstbrunn	3141	2941	656	293	80,71	39	200	6,8	-15	-0,5	215	7,3
04 Großmugl	1519	1498	245	217	64,50	24	91	6,4	-16	-1,1	107	7,5
05 Großrußbach	1939	1885	359	291	32,74	59	258	15,3	42	2,5	216	12,8
06 Hagenbrunn	1575	1478	511	216	13,49	117	238	17,8	13	1,0	225	16,8
07 Harmannsdorf	3514	3407	785	180	55,54	63	273	8,4	-40	-1,2	313	9,7
08 Hausleiten	2967	2828	348	207	61,03	49	388	15,0	87	3,4	301	11,7
13 Korneuburg	11032	9940	978	168	9,72	1135	1302	13,4	-19	-0,2	1321	13,6
14 Langenzersdorf	7261	6918	1508	170	10,69	679	1122	18,3	16	0,3	1106	18,0
15 Leitzersdorf	1098	1058	164	227	27,87	39	33	3,1	1	0,1	32	3,0
16 Leobendorf	4284	4047	852	187	29,97	143	590	16,0	65	1,8	525	14,2
34 Niederhollabrunn	1495	1441	197	242	50,36	30	172	13,0	-8	-0,6	180	13,6
24 Rußbach	1333	1292	204	247	30,64	44	119	9,8	26	2,1	93	7,7
26 Sierndorf	3132	3044	456	191	55,08	57	346	12,4	3	0,1	343	12,3
27 Spillern	1718	1618	176	170	12,70	135	212	14,1	27	1,8	185	12,3
28 Stetteldorf am Wagram	1021	1000	118	213	25,75	40	86	9,2	9	1,0	77	8,2
29 Stetten	1065	1038	129	180	7,73	138	153	16,8	-3	-0,3	156	17,1
30 Stockerau	14452	13255	1172	176	37,41	386	844	6,2	-265	-1,9	1109	8,1
313 Krems (Land)	54407	52893	9391		923,95	59	1818	3,5	-18	0,0	1836	3,5
01 Aggsbach	719	707	171	214	13,72	52	-16	-2,2	-31	-4,2	15	2,0
02 Albrechtsberg an der Großen Krems	1100	1097	215	686	28,73	38	-3	-0,3	-19	-1,7	16	1,5
03 Bergern im Dunkelsteinerwald	1268	1243	247	305	36,53	35	28	2,3	-6	-0,5	34	2,7
56 Droß	778	748	103	385	10,30	76	130	20,1	28	4,3	102	15,7
04 Dürnstein	931	909	202	209	16,81	55	-71	-7,1	-26	-2,6	-45	-4,5
08 Etsdorf-Haitzendorf	2830	2713	317	197	28,55	99	143	5,3	10	0,4	133	4,9
09 Furth bei Göttweig	2726	2579	345	214	12,39	220	255	10,3	30	1,2	225	9,1
10 Gedersdorf	2056	1992	176	194	18,87	109	268	15,0	66	3,7	202	11,3
11 Gföhl	3740	3692	605	579	80,72	46	25	0,7	3	0,1	22	0,6
15 Hadersdorf-Kammern	1976	1887	382	202	4,80	412	115	6,2	50	2,7	65	3,5
19 Jaidhof	1119	1100	171	592	44,92	25	54	5,1	15	1,4	39	3,7
21 Krumau am Kamp	806	775	333	370	26,84	30	-21	-2,5	-24	-2,9	3	0,4
22 Langenlois	6875	6616	709	219	67,12	102	508	8,0	-39	-0,6	547	8,6
23 Lenggenfeld	1373	1358	196	315	15,02	91	157	12,9	21	1,7	136	11,2
24 Lichtenau im Waldviertel	2067	2051	289	639	58,40	35	-18	-0,9	-15	-0,7	-3	-0,1

Vergleichszahlen der Volkszählungen													Kzf.
1991	1981	1971	1961	1951	1939	1934	1923	1910	1900	1890	1880	1869	
49066	50262	54963	58752	67637	70871	72202	73359	76688	77393	77584	75879	71791	310
654	606	653	730	841	940	995	1025	1119	1111	1154	1181	1087	01
2614	2427	2625	2528	2721	2858	2994	3311	3132	3213	3461	3406	2940	08
1308	1293	1313	1436	1645	1764	1821	1945	2075	2040	2143	2303	2206	09
1047	1044	1204	1317	1481	1715	1739	1806	1902	2040	2143	2132	2064	14
1707	1939	2256	2535	3066	3363	3496	3600	3980	4219	4540	4115	3825	15
1652	1904	2135	2412	2882	2790	2885	2986	3063	3110	3209	3180	3173	16
1775	1908	2089	2261	2677	2884	2967	3056	3375	3471	3451	3256	2916	18
1061	1074	1155	1232	1407	1432	1503	1495	1530	1592	1517	1596	1579	19
1321	1460	1478	1567	1849	1945	1954	2034	2160	2185	2119	2188	2182	21
10461	10140	10324	10964	11763	12518	12245	11550	11502	10831	10115	9686	8654	22
598	696	768	882	1128	1194	1255	1310	1424	1356	1498	1445	1293	25
1778	1804	2131	2236	2456	2456	2528	2573	2836	2851	2862	2856	2848	26
1271	1325	1486	1623	1959	2060	2147	2251	2333	2323	2382	2382	2302	28
1022	1209	1419	1570	1885	1936	2042	2193	2239	2449	2453	2450	2395	33
1680	1717	1922	2191	2560	2556	2746	2691	3027	3199	3276	3258	3237	35
1731	1672	1797	1816	2050	2096	2120	2096	2374	2347	2221	2175	2179	36
4284	4333	4927	5140	5866	5794	6131	6255	6340	6269	6203	6066	5748	37
1101	1202	1430	1610	2056	2074	2086	2075	2208	2337	2356	2417	2298	38
940	991	1092	1157	1421	1452	1502	1414	1495	1495	1392	1467	1468	41
1019	1140	1392	1536	2062	2271	2268	2227	2258	2361	2413	2007	1957	42
2170	2380	2738	2916	3298	3541	3647	3883	4194	4388	4286	4286	4152	43
2251	2320	2575	2782	3384	3741	3624	3972	3994	4231	4225	4101	3919	51
2561	2679	2870	3102	3640	3864	3828	4031	4128	4217	4635	4421	4108	52
3060	2999	3184	3209	3540	3627	3679	3580	4000	3758	3530	3505	3261	53
32465	34599	36863	38288	40913	42241	41052	41180	41496	39688	38483	37775	36054	311
737	701	714	764	826	852	868	974	858	908	920	893	903	01
891	1027	1019	1052	1126	1252	1273	1362	1344	1325	1436	1441	1423	02
1313	1327	1463	1574	1800	1852	1867	1922	2048	2041	2079	2025	1892	03
1414	1690	1942	2189	2524	2459	2642	2470	2373	2295	2304	2392	2358	04
3625	3680	3730	4016	4456	4930	4154	4257	4822	4106	3222	2729	2431	05
3458	3732	3968	4035	4293	4013	3997	3848	3732	3270	3131	2986	2947	06
1531	1637	1808	1992	2344	2399	2494	2559	2622	2540	2488	2420	2442	07
6264	6322	6265	5674	5340	5612	4503	4293	4189	3761	3669	3259	2975	09
1439	1547	1680	1722	1820	1874	1844	1925	1837	1920	1948	1991	1793	10
858	1010	1031	1056	1183	1292	1369	1356	1357	1403	1402	1453	1564	11
892	1042	1183	1313	1294	1104	1077	989	1024	903	875	909	878	13
915	917	1033	1141	1330	1467	1466	1412	1390	1346	1362	1437	1257	14
782	818	1007	997	1126	1216	1265	1269	1268	1286	1230	1229	1121	17
602	681	774	865	913	1076	1090	1083	1053	1101	1051	1106	1068	19
1065	1200	1370	1430	1588	1715	1775	1732	1927	1927	1880	1883	1837	20
968	1061	1140	1168	1278	1118	1069	1173	1041	1049	1073	1095	1040	21
1197	1168	1143	1149	1201	1222	1253	1307	1371	1346	1353	1455	1409	23
1887	2035	2200	2426	2506	2593	2738	2861	2589	2362	2085	1985	1860	24
785	930	1100	1220	1354	1459	1450	1500	1733	1702	1709	1758	1699	30
1842	2074	2293	2505	2611	2736	2858	2888	2918	3097	3266	3329	3157	29
61013	56106	55321	52297	53749	59609	56820	56725	57207	52175	48429	44454	42332	312
3576	2934	2698	1791	1784	1812	1757	1887	1761	1313	1215	1131	984	01
1318	1110	1101	986	1009	1065	1086	1060	1044	973	1006	973	908	02
2941	3000	3298	3531	4129	4204	4359	4254	4354	3973	3723	3614	3425	03
1428	1493	1668	1875	2102	2176	2219	2322	2400	2371	2377	2442	2253	04
1681	1565	1483	1701	1906	1958	2023	1998	1959	1832	1794	1800	1806	05
1337	1136	1048	897	889	1017	898	929	998	964	906	928	851	06
3241	2875	2765	2851	3130	3391	3558	3592	3528	3405	3426	3276	3135	07
2579	2467	2478	2436	2736	2842	2897	2962	3059	2793	3050	2932	3002	08
9730	9112	9023	8276	7872	9893	8849	8653	9054	8292	7271	5268	4929	13
6139	5388	5327	4495	4713	4302	4467	3897	3521	2549	1934	1835	1513	14
1065	975	974	1014	1117	1179	1284	1434	1372	1256	1274	1235	1236	15
3694	3104	2480	2236	2146	2208	2261	2393	2253	2150	1926	1735	1658	16
1323	1289	1337	1543	1810	2063	2117	2349	2312	2206	2420	2256	2111	34
1214	1274	1264	1292	1478	1539	1620	1637	1682	1735	1792	1747	1690	24
2786	2589	2413	2502	2735	3021	2876	2995	3033	3139	3137	2805	2639	26
1506	1346	1210	905	866	872	777	785	712	680	609	543	494	27
935	884	1024	1119	1195	1252	1315	1321	1387	1394	1344	1306	1295	28
912	886	878	851	796	891	931	918	820	740	641	577	535	29
13608	12679	12852	11996	11336	13924	11526	11339	11958	10410	8584	8051	7868	30
52589	52352	53161	52601	54999	54114	55839	56757	59919	58949	57477	57274	56679	313
735	711	710	673	726	669	710	696	719	687	625	696	744	01
1103	1235	1305	1348	1436	1532	1579	1504	1557	1516	1626	1618	1577	02
1240	1222	1222	1197	1228	1438	1239	1247	1261	1416	1472	1500	1400	03
648	591	535	485	515	499	519	589	571	553	540	581	571	56
1002	1031	1056	1053	1128	1082	1079	1090	1123	1193	1184	1180	1180	04
2687	2621	2713	2700	2851	2941	3125	3139	3402	3275	3263	3163	3240	08
2471	2289	2051	2047	2120	1783	1909	1864	1804	1747	1599	1428	1509	09
1788	1647	1473	1298	1360	1386	1407	1541	1585	1567	1619	1489	1442	10
3715	3776	4008	3798	3900	3921	3949	4003	4258	4038	4102	4173	4077	11
1861	1608	1395	1201	1167	1107	1130	1178	1192	1152	1125	1043	1070	15
1065	1153	1309	1396	1514	1626	1751	1782	1650	1701	1628	1742	1794	19
827	899	1041	1215	1389	1296	1333	1341	1380	1450	1570	1617	1408	21
6367	6443	7071	7260	7606	7243	7497	7495	8456	8059	7285	7211	7057	22
1216	1186	1188	1074	1128	1191	1288	1378	1482	1406	1344	1312	1448	23
2085	2205	2304	2349	2504	2702	2638	2711	2826	2742	2818	2870	2885	24

Tabelle 2: Wohnbevölkerung nach Gemeinden mit der Bevölkerungsentwicklung seit 1869

Politischer Bezirk Gemeinde	Wohn- bevölke- rung	Öster- reicher (Bürger- zahl)	Neben- wohnsitz- fälle	See- höhe in m	Kataster- fläche in km²	Dichte	Veränderung der Wohnbevölkerung seit 1991					
							Insgesamt		durch Geburtenbilanz		durch errechnete Wanderungsbilanz	
							absolut	in % von 1991	absolut	in % von 1991	absolut	in % von 1991
26 Maria Laach am Jauerling	963	944	178	591	36,45	26	40	4,3	20	2,2	20	2,2
27 Mautern an der Donau	3074	2985	472	201	9,15	336	37	1,2	-168	-5,5	205	6,8
30 Mühlendorf	1443	1426	327	360	28,46	51	-31	-2,1	24	1,6	-55	-3,7
33 Paudorf	2389	2313	299	257	30,10	79	140	6,2	78	3,5	62	2,8
36 Rastendorf	1367	1354	363	579	47,62	29	33	2,5	-14	-1,0	47	3,5
37 Rohrendorf bei Krems	1696	1628	207	194	9,78	173	208	14,0	57	3,8	151	10,1
38 Rossatz-Arnsdorf	1197	1118	440	225	39,04	31	70	6,2	19	1,7	51	4,5
40 Sankt Leonhard am Hornerwald	1241	1232	360	582	51,59	24	24	2,0	23	1,9	1	0,1
55 Schönberg am Kamp	1821	1773	681	226	53,27	34	-93	-4,9	-86	-4,5	-7	-0,4
43 Senftenberg	1971	1910	339	254	34,76	57	-96	-4,6	2	0,1	-98	-4,7
44 Spitz	1769	1734	315	223	23,82	74	-162	-8,4	1	0,1	-163	-8,4
46 Straß im Straßertale	1465	1401	286	217	22,49	65	63	4,5	-24	-1,7	87	6,2
47 Stratzing	797	792	81	352	5,84	136	106	15,3	26	3,8	80	11,6
50 Weinzierl am Walde	1356	1350	208	647	44,57	30	-6	-0,4	24	1,8	-30	-2,2
51 Weißenkirchen in der Wachau	1494	1466	374	224	23,30	64	-69	-4,4	-63	-4,0	-6	-0,4
314 Lilienfeld	27084	25372	5936		931,55	29	12	0,0	-254	-0,9	266	1,0
01 Annaberg	687	645	495	976	63,50	11	-204	-22,9	-28	-3,1	-176	-19,8
02 Eschenau	1162	1110	169	406	24,72	47	146	14,4	10	1,0	136	13,4
03 Hainfeld	3696	3482	541	439	44,74	83	19	0,5	-101	-2,7	120	3,3
04 Hohenberg	1638	1518	407	488	56,64	29	-77	-4,5	-34	-2,0	-43	-2,5
05 Kaumberg	1049	998	481	494	42,99	24	107	11,4	43	4,6	64	6,8
06 Kleinzell	834	825	299	480	93,09	9	-11	-1,3	-12	-1,4	1	0,1
07 Lilienfeld	3021	2706	564	383	53,97	56	214	7,6	21	0,7	193	6,9
08 Mitterbach am Erlaufsee	615	586	347	789	67,32	9	-52	-7,8	-2	-0,3	-50	-7,5
09 Ramsau	934	789	221	470	54,70	17	-20	-2,1	25	2,6	-45	-4,7
10 Rohrbach an der Gölsen	1546	1497	280	402	14,78	105	15	1,0	55	3,6	-40	-2,6
11 Sankt Aegydt am Neuwalde	2344	2257	732	588	184,61	13	-174	-6,9	-116	-4,6	-58	-2,3
12 Sankt Veit an der Gölsen	3859	3742	561	369	78,14	49	163	4,4	42	1,1	121	3,3
13 Traisen	3649	3229	427	356	6,84	533	6	0,2	18	0,5	-12	-0,3
14 Türitz	2050	1988	412	466	145,52	14	-120	-5,5	-175	-8,1	55	2,5
315 Melk	75287	72501	9359		1013,62	74	1968	2,7	711	1,0	1257	1,7
02 Artstetten-Pöbring	1178	1150	159	395	27,31	43	8	0,7	23	2,0	-15	-1,3
03 Bergland	1747	1705	53	252	33,93	51	133	8,2	51	3,2	82	5,1
04 Bischofstetten	1186	1130	136	274	19,00	62	42	3,7	40	3,5	2	0,2
05 Blindenmarkt	2373	2160	325	246	17,05	139	155	7,0	71	3,2	84	3,8
06 Dorfstetten	632	632	41	740	33,12	19	1	0,2	31	4,9	-30	-4,8
07 Dunkelsteinerwald	2289	2243	330	479	54,18	42	264	13,0	132	6,5	132	6,5
53 Emmersdorf an der Donau	1706	1649	228	240	29,82	57	75	4,6	66	4,0	9	0,6
08 Erlauf	1140	1080	105	225	9,67	118	55	5,1	38	3,5	17	1,6
09 Golling an der Erlauf	1699	1529	136	215	2,72	625	85	5,3	67	4,2	18	1,1
11 Hofamt Priel	1648	1625	337	240	39,63	42	24	1,5	25	1,5	-1	-0,1
13 Hürm	1702	1676	140	274	36,07	47	121	7,7	100	6,3	21	1,3
14 Kilb	2537	2474	255	300	45,16	56	50	2,0	80	3,2	-30	-1,2
15 Kirmberg an der Mank	1009	995	78	341	17,67	57	22	2,2	32	3,2	-10	-1,0
16 Klein-Pöchlarn	1002	953	134	223	6,87	146	87	9,5	38	4,2	49	5,4
17 Krummußbaum	1347	1288	157	219	10,07	134	54	4,2	3	0,2	51	3,9
19 Leiben	1289	1258	189	285	12,53	103	-55	-4,1	17	1,3	-72	-5,4
20 Loosdorf	3519	3384	318	234	11,90	296	153	4,5	119	3,5	34	1,0
21 Mank	2904	2837	260	295	33,43	87	220	8,2	-59	-2,2	279	10,4
22 Marbach an der Donau	1664	1584	367	219	10,66	156	44	2,7	89	5,5	-45	-2,8
23 Maria Taferl	872	848	132	443	12,18	72	61	7,5	49	6,0	12	1,5
24 Melk	5222	4838	551	213	25,71	203	83	1,6	-369	-7,2	452	8,8
25 Münichreith-Laimbach	1687	1628	251	675	38,82	43	-36	-2,1	37	2,1	-73	-4,2
27 Neumarkt an der Ybbs	1794	1701	289	231	9,33	192	10	0,6	27	1,5	-17	-1,0
28 Nöchling	1019	1015	69	533	19,59	52	68	7,2	63	6,6	5	0,5
30 Persenbeug-Gottsdorf	2118	2058	382	230	8,32	255	85	4,2	54	2,7	31	1,5
31 Petzenkirchen	1296	1241	128	258	2,89	448	119	10,1	25	2,1	94	8,0
33 Pöchlarn	3473	3264	532	216	17,95	193	-50	-1,4	-23	-0,7	-27	-0,8
34 Pöggstall	2594	2532	540	462	58,92	44	-138	-5,1	21	0,8	-159	-5,8
35 Raxendorf	1101	1094	140	506	36,25	30	-31	-2,7	25	2,2	-56	-4,9
37 Ruprechtshofen	2219	2192	182	247	30,57	73	103	4,9	108	5,1	-5	-0,2
39 Sankt Leonhard am Forst	3025	3001	256	249	43,48	70	-18	-0,6	118	3,9	-136	-4,5
40 Sankt Martin-Karlsbach	1728	1688	128	312	24,93	69	26	1,5	93	5,5	-67	-3,9
41 Sankt Oswald	1134	1127	60	658	32,17	35	18	1,6	68	6,1	-50	-4,5
43 Schollach	899	897	108	241	19,69	46	53	6,3	28	3,3	25	3,0
42 Schönbühel-Aggsbach	1033	1006	267	210	28,36	36	-12	-1,1	10	1,0	-22	-2,1
51 Texingtal	1538	1515	158	370	32,45	47	50	3,4	93	6,3	-43	-2,9
46 Weiten	1153	1117	195	349	28,52	40	28	2,5	21	1,9	7	0,6
49 Ybbs an der Donau	5684	5296	630	224	23,82	239	-86	-1,5	-795	-13,8	709	12,3
52 Yspertal	1900	1885	441	498	47,67	40	66	3,6	62	3,4	4	0,2
50 Zelking-Matzleinsdorf	1227	1206	172	238	21,19	58	31	2,6	33	2,8	-2	-0,2
316 Mistelbach	72726	69571	13986		1291,30	56	1804	2,5	-1885	-2,7	3689	5,2
01 Altlichtenwarth	783	768	173	231	20,46	38	-25	-3,1	-36	-4,5	11	1,4
03 Asparn an der Zaya	1814	1708	357	222	40,49	45	126	7,5	27	1,6	99	5,9
04 Bernhardtsthal	1685	1635	655	166	51,90	32	-167	-9,0	-193	-10,4	26	1,4
05 Bockfließ	1264	1189	243	168	22,87	55	19	1,5	-15	-1,2	34	2,7
06 Drasenhofen	1143	1022	539	224	35,20	32	-197	-14,7	-58	-4,3	-139	-10,4
08 Falkenstein	468	464	206	302	19,17	24	11	2,4	-1	-0,2	12	2,6
09 Fallbach	861	848	217	248	30,43	28	-45	-5,0	9	1,0	-54	-6,0
11 Gaubitsch	937	913	95	229	22,48	42	53	6,0	23	2,6	30	3,4
12 Gaweinstal	3485	3251	661	199	51,60	68	461	15,2	115	3,8	346	11,4
13 Gnadendorf	1175	1147	357	272	48,25	24	-28	-2,3	-30	-2,5	2	0,2

Vergleichszahlen der Volkszählungen													Kzf.
1991	1981	1971	1961	1951	1939	1934	1923	1910	1900	1890	1880	1869	
923	1015	965	924	973	1071	1100	1168	1178	1159	1182	1246	1245	26
3037	2883	2590	2232	2118	1762	1887	1643	1728	1650	1493	1428	1413	27
1474	1453	1540	1453	1484	1440	1467	1408	1506	1522	1555	1515	1484	30
2249	2109	1907	1856	1805	1762	1738	1576	1568	1510	1399	1434	1367	33
1334	1383	1517	1630	1547	1682	1823	1897	2047	2159	2135	2196	2076	36
1488	1411	1290	1157	1188	1068	1144	1181	1165	1100	1142	1042	960	37
1127	1189	1172	1311	1465	1346	1390	1499	1727	1847	1697	1765	1680	38
1217	1306	1545	1623	1724	1938	2114	2225	2343	2439	2447	2539	2485	40
1914	2043	2034	2130	2408	2284	2391	2596	2697	2545	2461	2341	2413	55
2067	1986	1937	1875	2017	1922	1907	1965	2015	1776	1654	1639	1694	43
1931	2025	2134	2149	2232	2170	2141	2173	2355	2354	2219	2224	2087	44
1402	1420	1497	1561	1724	1578	1643	1806	1942	1916	1865	1869	1922	46
691	520	508	451	492	474	508	499	563	578	548	551	581	47
1362	1391	1472	1478	1556	1597	1705	1801	1824	1910	1924	1877	1850	50
1563	1601	1672	1677	1694	1604	1728	1762	1995	1982	1956	1985	2020	51
27072	27677	28962	28833	28407	28414	29374	30687	30958	26867	23603	22039	21123	314
891	1031	1040	1102	1145	1177	1279	1455	1312	1093	1086	1068	1078	01
1016	1024	1020	887	890	948	957	1092	1001	980	928	930	842	02
3677	3723	3962	3883	3687	3831	3904	4114	4199	3778	3201	2807	2337	03
1715	1771	2021	2093	2126	2180	2201	2347	2554	2437	1951	1901	1529	04
942	869	829	870	969	974	1029	1103	1041	1044	1035	1096	988	05
845	1017	1073	1049	1178	1205	1288	1243	1364	1270	1286	1259	1353	06
2807	3014	3149	3307	3027	2973	3062	3370	3457	3018	2604	2346	2255	07
667	689	768	738	731	673	745	806	835	564	585	601	554	08
954	847	907	905	949	883	912	906	977	845	1124	988	948	09
1531	1466	1396	1320	1098	1107	1191	1010	1074	905	726	591	556	10
2518	2887	3188	3206	3255	3054	3117	3211	3150	2754	2420	2388	2585	11
3696	3595	3759	3710	3501	3701	3824	3739	3815	3272	2813	2648	2609	12
3643	3573	3541	3358	3216	3023	3106	3305	3007	2003	1340	964	710	13
2170	2171	2309	2405	2635	2685	2759	2986	3172	2904	2504	2452	2779	14
73319	72191	71633	67887	66261	68787	68493	64829	66837	63046	59762	57496	56252	315
1170	1143	1148	1172	1170	1170	1270	1319	1316	1322	1393	1370	1372	02
1614	1528	1511	1513	1567	1636	1659	1721	1685	1692	1670	1622	1550	03
1144	1086	1071	1020	981	1043	1063	1051	988	953	884	839	902	04
2218	2052	1833	1533	1477	1526	1338	1218	1179	1076	1110	1117	1047	05
631	654	696	729	726	782	822	707	760	754	754	789	771	06
2025	1941	1911	2018	2025	2144	2260	2248	2317	2356	2290	2310	2468	07
1631	1473	1429	1421	1439	1526	1558	1515	1534	1535	1571	1581	1465	53
1085	1061	1118	1047	1093	1149	1126	1137	1210	1088	962	823	844	08
1614	1632	1620	1598	1617	1711	1745	1453	1558	1254	850	251	238	09
1624	1604	1463	1451	1444	1494	1486	1301	1378	1272	1271	1206	1213	11
1581	1617	1650	1613	1719	1850	1971	1994	1940	1927	1950	1839	1845	13
2487	2375	2361	2187	2217	2274	2412	2453	2439	2327	2214	2336	2293	14
987	918	863	809	835	867	917	935	962	946	892	895	816	15
915	856	762	752	711	729	688	606	618	648	495	508	484	16
1293	1234	1204	1127	1059	1091	1030	1218	1381	981	807	751	760	17
1344	1304	1264	1202	1094	1107	1125	1042	1121	1091	1057	940	853	19
3366	3216	3224	2806	2658	2516	2457	2213	2291	2007	1671	1631	1481	20
2684	2664	2653	2528	2517	2521	2575	2504	2513	2371	2170	2046	1829	21
1620	1623	1605	1652	1660	1677	1647	1386	1495	1416	1295	1259	1308	22
811	802	787	726	745	826	843	775	749	746	670	644	642	23
5139	5062	5117	4716	4321	4670	4356	4186	3945	3203	2828	2639	2595	24
1723	1701	1680	1511	1470	1522	1553	1487	1497	1538	1539	1556	1478	25
1784	1718	1663	1437	1165	1277	975	979	1010	935	811	734	821	27
951	898	905	916	938	981	952	910	942	976	960	902	943	28
2033	1929	1928	1708	1485	1424	1333	946	951	869	885	912	859	30
1177	1163	1098	784	750	659	597	545	521	513	489	458	401	31
3523	3626	3521	3222	3138	3116	3137	2870	2919	2675	2182	1904	1756	33
2732	2892	2912	2834	2877	2966	2910	2879	3152	3052	2905	2999	2966	34
1132	1134	1184	1202	1211	1318	1431	1407	1555	1438	1510	1576	1508	35
2116	1975	1965	1940	1965	1931	1957	2021	1874	1718	1787	1802	1648	37
3043	2967	2986	2869	2828	3049	2793	2690	2756	2609	2504	2580	2492	39
1702	1535	1435	1362	1350	1453	1482	1414	1447	1370	1390	1346	1313	40
1116	1165	1158	1102	1057	1071	1111	1076	1089	1106	1156	1225	1142	41
846	801	817	834	854	873	899	997	945	993	932	860	1045	43
1045	1051	1017	1056	1073	1052	1074	1059	1016	1060	1074	1037	1161	42
1488	1409	1429	1327	1397	1488	1602	1383	1343	1341	1380	1353	1378	51
1125	1180	1185	1150	1214	1285	1330	1275	1407	1470	1525	1518	1478	46
5770	5954	6375	6053	5415	5912	5920	4774	5781	5371	4920	4342	4075	49
1834	1995	1933	1862	1845	1823	1886	1909	1971	1810	1862	1841	1802	52
1196	1253	1152	1098	1154	1278	1203	1226	1282	1237	1147	1155	1210	50
70922	70744	75246	79405	88680	91527	92436	94694	97946	93549	89020	84228	78397	316
808	895	1048	1254	1393	1272	1219	1286	1364	1388	1196	1055	931	01
1688	1710	1862	2040	2266	2300	2373	2382	2457	2438	2519	2577	2442	03
1852	2139	2570	2955	3516	3457	3511	3794	3785	3462	3390	3204	2847	04
1245	1105	1199	1312	1493	1695	1801	1785	1855	1789	1720	1651	1540	05
1340	1511	1698	1939	2463	2457	2550	2797	3006	2810	2883	2881	2564	06
457	482	576	660	755	826	835	824	928	922	858	863	864	08
906	990	1062	1156	1311	1484	1526	1492	1574	1466	1472	1339	1407	09
884	873	911	912	1016	1024	1039	1096	1092	1096	1117	1076	1106	11
3024	2781	2735	2925	3244	3449	3567	3727	4312	4276	4203	3896	3787	12
1203	1230	1401	1474	1595	1743	1801	1897	2045	2107	2035	2004	1945	13

Tabelle 2: Wohnbevölkerung nach Gemeinden mit der Bevölkerungsentwicklung seit 1869

Politischer Bezirk Gemeinde	Wohn- bevölke- rung	Öster- reicher (Bürger- zahl)	Neben- wohnsitz- fälle	See- höhe in m	Kataster- fläche in km²	Dichte	Veränderung der Wohnbevölkerung seit 1991					
							Insgesamt		durch Geburtenbilanz		durch errechnete Wanderungsbilanz	
							absolut	in % von 1991	absolut	in % von 1991	absolut	in % von 1991
15 Groß-Engersdorf	1430	1338	140	164	15,58	92	89	6,6	3	0,2	86	6,4
14 Großebersdorf	2159	2035	464	193	18,02	120	175	8,8	-1	-0,1	176	8,9
16 Großharras	1202	1196	253	206	42,67	28	-117	-8,9	-70	-5,3	-47	-3,6
17 Großkrut	1643	1609	362	181	38,44	43	-54	-3,2	-50	-2,9	-4	-0,2
20 Hausbrunn	869	857	278	200	16,18	54	-60	-6,5	-108	-11,6	48	5,2
21 Herrnbaumgarten	1007	978	197	212	16,48	61	-39	-3,7	-48	-4,6	9	0,9
22 Hochleithen	1084	1049	218	226	19,84	55	58	5,7	-36	-3,5	94	9,2
27 Kreuttal	1308	1285	451	207	21,51	61	-9	-0,7	-43	-3,3	34	2,6
28 Kreuzstetten	1499	1459	411	224	24,32	62	146	10,8	-18	-1,3	164	12,1
29 Laa an der Thaya	6137	5920	866	183	72,90	84	-143	-2,3	-324	-5,2	181	2,9
30 Ladendorf	2110	2033	566	228	50,06	42	174	9,0	3	0,2	171	8,8
33 Mistelbach	10644	10123	1387	190	131,38	81	410	4,0	-450	-4,4	860	8,4
34 Neudorf bei Staatz	1345	1322	219	202	40,14	34	59	4,6	-6	-0,5	65	5,1
36 Niederleis	766	758	247	253	19,51	39	44	6,1	-15	-2,1	59	8,2
58 Ottenthal	626	617	194	240	15,39	41	-30	-4,6	-25	-3,8	-5	-0,8
42 Pillichsdorf	1119	1059	110	167	14,32	78	-	-	-8	-0,7	8	0,7
44 Poysdorf	5606	5209	767	225	97,25	58	159	2,9	-193	-3,5	352	6,5
45 Rabensburg	1101	1058	300	168	20,11	55	-39	-3,4	-82	-7,2	43	3,8
46 Schratzenberg	899	879	159	199	19,15	47	-88	-8,9	-81	-8,2	-7	-0,7
49 Staatz	2065	2032	353	246	42,63	48	53	2,6	-5	-0,2	58	2,9
50 Stronsdorf	1725	1693	348	211	48,17	36	57	3,4	-7	-0,4	64	3,8
51 Ulrichskirchen-Schleinbach	2329	2210	645	192	26,50	88	76	3,4	10	0,4	66	2,9
52 Unterstinkenbrunn	598	591	102	207	9,43	63	5	0,8	-5	-0,8	10	1,7
53 Wildendümbach	1612	1536	250	203	53,63	30	-33	-2,0	-46	-2,8	13	0,8
54 Wilfersdorf	2037	1935	314	190	30,48	67	208	11,4	8	0,4	200	10,9
55 Wolkersdorf im Weinviertel	6191	5845	882	178	44,37	140	495	8,7	-129	-2,3	624	11,0
317 Mödling	106374	96996	20239		277,02	384	5918	5,9	-1073	-1,1	6991	7,0
01 Achau	1153	1104	156	172	11,88	97	91	8,6	20	1,9	71	6,7
02 Biedermannsdorf	2904	2695	290	185	8,95	324	236	8,8	129	4,8	107	4,0
03 Breitenfurt bei Wien	5323	5087	1504	295	27,00	197	546	11,4	-152	-3,2	698	14,6
04 Brunn am Gebirge	9422	8554	2031	221	7,26	1298	849	9,9	-60	-0,7	909	10,6
06 Gaaden	1435	1374	397	323	24,78	58	224	18,5	18	1,5	206	17,0
07 Gießhübl	1597	1470	385	416	3,89	411	-12	-0,7	3	0,2	-15	-0,9
09 Gumpoldskirchen	3233	2955	471	250	8,11	399	251	8,4	-30	-1,0	281	9,4
10 Guntramsdorf	8421	7468	803	193	14,86	567	1444	20,7	97	1,4	1347	19,3
11 Hennersdorf	1418	1344	309	183	5,48	259	-65	-4,4	27	1,8	-92	-6,2
12 Hinterbrühl	4020	3667	1057	254	16,94	237	-130	-3,1	-149	-3,6	19	0,5
13 Kaltenleutgeben	2998	2769	446	356	17,50	171	299	11,1	67	2,5	232	8,6
14 Laab im Walde	1144	1071	266	316	7,15	160	234	25,7	-5	-0,5	239	26,3
15 Laxenburg	2736	2428	435	177	10,59	258	131	5,0	-65	-2,5	196	7,5
16 Maria Enzersdorf	8202	7354	1531	223	5,36	1530	-392	-4,6	-118	-1,4	-274	-3,2
17 Mödling	20405	17903	3706	246	9,95	2051	115	0,6	-643	-3,2	758	3,7
18 Münchendorf	2229	2074	788	186	19,99	112	539	31,9	128	7,6	411	24,3
19 Perchtoldsdorf	13998	13086	2547	265	12,59	1112	-53	-0,4	-490	-3,5	437	3,1
23 Vösendorf	4899	4484	890	194	10,49	467	1155	30,8	-115	-3,1	1270	33,9
25 Wiener Neudorf	8428	7857	1583	205	6,06	1391	43	0,5	162	1,9	-119	-1,4
26 Wienerwald	2409	2252	644	431	48,16	50	413	20,7	103	5,2	310	15,5
318 Neunkirchen	85769	80690	16914		1146,35	75	266	0,3	-1395	-1,6	1661	1,9
01 Altendorf	332	329	77	680	7,19	46	24	7,8	11	3,6	13	4,2
02 Aspang-Markt	1981	1934	451	498	5,19	382	-60	-2,9	-45	-2,2	-15	-0,7
03 Aspangberg-Sankt Peter	2015	1948	715	490	81,43	25	-133	-6,2	34	1,6	-167	-7,8
04 Breitenau	1228	1167	92	343	9,56	128	84	7,3	11	1,0	73	6,4
05 Breitenstein	371	353	364	779	20,28	18	-56	-13,1	-12	-2,8	-44	-10,3
06 Buchbach	357	348	82	485	2,99	119	33	10,2	13	4,0	20	6,2
42 Bürg-Vöstenhof	176	171	24	570	25,13	7	-3	-1,7	-6	-3,4	3	1,7
07 Edlitz	1002	946	191	454	14,23	70	-55	-5,2	22	2,1	-77	-7,3
08 Enzenreith	1909	1833	268	450	9,21	207	17	0,9	-21	-1,1	38	2,0
09 Feistritz am Wechsel	1081	1070	317	487	23,76	45	-82	-7,1	41	3,5	-123	-10,6
10 Gloggnitz	6159	5706	838	457	19,55	315	163	2,7	-502	-8,4	665	11,1
11 Grafenbach-Sankt Valentin	2303	2150	313	430	13,91	166	70	3,1	28	1,3	42	1,9
12 Grimmenstein	1347	1305	304	405	14,75	91	-37	-2,7	-156	-11,3	119	8,6
13 Grünbach am Schneeberg	1776	1657	404	557	7,37	241	-76	-4,1	-78	-4,2	2	0,1
49 Höflein an der Hohen Wand	779	764	207	490	8,94	87	62	8,6	-3	-0,4	65	9,1
14 Kirchberg am Wechsel	2347	2284	618	581	51,19	46	-47	-2,0	16	0,7	-63	-2,6
15 Mönichkirchen	623	615	419	967	16,30	38	-98	-13,6	-22	-3,1	-76	-10,5
17 Natschbach-Loipersbach	1537	1485	176	366	10,59	145	205	15,4	69	5,2	136	10,2
18 Neunkirchen	11028	9743	862	366	20,29	544	812	7,9	-190	-1,9	1002	9,8
20 Otterthal	563	540	167	632	6,17	91	-65	-10,4	29	4,6	-94	-15,0
21 Payerbach	2357	2223	960	483	17,67	133	115	5,1	-50	-2,2	165	7,4
23 Pitten	2473	2365	498	376	13,08	189	13	0,5	-27	-1,1	40	1,6
25 Prigglitz	514	483	161	635	17,96	29	-21	-3,9	-6	-1,1	-15	-2,8
26 Puchberg am Schneeberg	2834	2758	846	585	83,17	34	-187	-6,2	-133	-4,4	-54	-1,8
27 Raach am Hochgebirge	304	301	171	813	13,23	23	-19	-5,9	-4	-1,2	-15	-4,6
29 Reichenau an der Rax	2914	2681	1625	484	89,50	33	-567	-16,3	-145	-4,2	-422	-12,1
30 Sankt Corona am Wechsel	364	361	180	844	8,66	42	-20	-5,2	12	3,1	-32	-8,3
31 Sankt Egyden am Steinfeld	1785	1739	387	350	26,16	68	114	6,8	-7	-0,4	121	7,2
32 Scheiblingkirchen-Thernberg	1821	1790	352	373	37,82	48	-21	-1,1	-142	-7,7	121	6,6
33 Schottwien	714	656	238	569	12,49	57	29	4,2	26	3,8	3	0,4
34 Schratzenbach	376	375	98	517	10,82	35	-4	-1,1	-10	-2,6	6	1,6
35 Schwarzau am Steinfeld	1721	1667	221	329	9,79	176	92	5,6	38	2,3	54	3,3
36 Schwarzau im Gebirge	831	759	265	617	190,32	4	-87	-9,5	-1	-0,1	-86	-9,4
37 Seebenstein	1196	1165	454	348	9,09	132	57	5,0	-9	-0,8	66	5,8
38 Semmering	610	581	944	950	8,66	70	-120	-16,4	-50	-6,8	-70	-9,6

Vergleichszahlen der Volkszählungen													Kzf.
1991	1981	1971	1961	1951	1939	1934	1923	1910	1900	1890	1880	1869	
1341	1312	1437	1380	1537	1644	1688	1765	1831	1871	1814	1568	1523	15
1984	1514	1491	1559	1700	1874	2006	2057	2124	2005	1990	1809	1795	14
1319	1391	1602	1799	2267	2495	2507	2411	2430	2511	2555	2390	2156	16
1697	1780	1998	2192	2413	2466	2499	2598	2677	2623	2542	2318	2078	17
929	1002	1252	1467	1582	1596	1603	1545	1767	1614	1517	1406	1280	20
1046	1111	1233	1350	1670	1813	1821	1851	2050	1991	1833	1695	1530	21
1026	1014	1014	1093	1190	1311	1426	1617	1686	1658	1606	1490	1370	22
1317	1069	1084	1120	1291	1213	1312	1329	1334	1254	1192	1148	1062	27
1353	1159	1203	1269	1421	1441	1511	1583	1564	1480	1404	1336	1325	28
6280	6463	6950	7077	7949	7993	7407	7120	6904	6226	5279	4846	4486	29
1936	1876	2118	2311	2689	2813	2825	2996	2964	2939	2857	2660	2504	30
10234	10251	10235	10246	10628	10502	10332	10767	11155	10152	9136	8432	7458	33
1286	1402	1524	1645	1886	1997	2123	2124	2132	2196	1964	1949	1834	34
722	665	762	822	944	998	1086	1147	1178	1161	1083	1090	979	36
656	679	768	826	932	1008	1051	1137	1184	1183	1116	1141	1094	58
1119	1089	1089	1111	1128	1258	1320	1376	1408	1380	1306	1133	1071	42
5447	5641	6159	6787	7715	8257	8074	7744	8238	8006	7836	7524	7071	44
1140	1273	1503	1545	1773	1739	1811	1974	1878	1890	1873	1867	1582	45
987	1039	1158	1336	1575	1718	1756	1870	2164	2138	1872	1711	1493	46
2012	2059	2125	2289	2533	2606	2696	2728	2959	2903	2944	2636	2497	49
1668	1760	1973	2091	2417	2557	2566	2644	2660	2684	2716	2718	2672	50
2253	2084	2033	2043	2260	2311	2431	2697	2607	2382	2302	2388	2143	51
593	637	689	728	752	748	773	749	734	634	602	607	573	52
1645	1790	2029	2324	2643	2767	2681	2719	2755	2517	2453	2468	2370	53
1829	1906	2086	2048	2138	2068	2061	2156	2344	2263	2236	2225	2103	54
5696	5062	4669	4320	4595	4627	4848	4910	4801	4134	3599	3127	2915	55
100456	92183	80484	68114	68247	72054	67756	62849	64696	54621	44257	34284	28916	317
1062	942	1017	837	855	1160	1107	1109	1225	1083	916	735	590	01
2668	1859	1295	1097	1148	1272	1324	1350	1805	1390	1292	836	936	02
4777	3641	2795	1835	1624	1586	1431	967	981	928	858	892	751	03
8573	7975	7080	5788	5875	5823	5599	4900	4547	3479	2965	2243	2089	04
1211	1000	783	729	866	839	843	854	904	803	866	837	808	06
1609	1459	975	985	964	955	754	758	821	702	540	525	422	07
2982	2978	2804	2919	3220	3830	2941	2911	3071	2436	2105	2079	2103	09
6977	6090	6017	5886	5420	4700	4653	4539	5486	4729	3959	2776	2141	10
1483	1006	814	670	720	778	679	606	873	856	1206	665	728	11
4150	3989	3677	3230	3228	3283	2462	2294	2408	2055	1708	1417	1231	12
2699	2552	2520	1885	2008	2187	1982	1847	2080	2067	1456	1234	866	13
910	615	624	534	568	615	539	457	522	454	411	373	388	14
2605	1861	1353	1132	1168	1313	1399	1228	1047	1264	1126	1130	1065	15
8594	9148	8120	3825	4033	4217	4105	3749	3164	2672	1459	1093	1086	16
20290	19276	18835	17274	17076	18400	18736	18677	18067	15113	11120	7328	4923	17
1690	1152	1055	872	991	1289	1215	1147	1297	1122	1051	1141	1040	18
14051	13451	11486	10818	11095	10716	9497	7785	6632	5444	4248	3651	3273	19
3744	3703	3781	3489	3394	4057	3824	3274	4115	3009	2589	2076	1503	23
8385	7933	4072	3091	2661	3297	3173	2819	3864	3461	2998	1860	1658	25
1996	1553	1381	1218	1333	1737	1493	1578	1787	1554	1384	1393	1315	26
85503	85914	88512	87987	88335	87682	89871	90098	85792	75206	67426	62259	55417	318
308	295	237	270	285	320	345	344	300	309	286	304	270	01
2041	2094	2316	2359	2517	2344	2356	2199	2105	1313	1154	1158	1021	02
2148	2013	1955	1969	2089	2271	2442	2358	2478	2121	2158	2309	2262	03
1144	1036	1032	952	954	987	1033	882	883	736	630	493	441	04
427	457	502	620	756	710	848	827	863	811	677	613	656	05
324	308	307	369	377	388	404	425	450	451	455	359	218	06
179	184	172	157	165	185	192	214	191	195	216	238	221	42
1057	1033	1037	1023	990	943	958	858	814	768	868	890	805	07
1892	1773	1653	1426	1642	1663	1624	1480	1155	1007	979	882	943	08
1163	1085	1093	993	1030	1031	1055	964	985	946	974	1038	1051	09
5996	6271	7123	7228	7081	7240	7269	7214	6428	5296	4480	4005	3688	10
2233	1969	2003	1857	1746	1786	1762	1698	1755	1466	1198	895	746	11
1384	1347	1485	1367	1307	1314	1293	1223	973	785	774	777	722	12
1852	1887	2015	2487	2513	2456	2570	2603	1247	1127	944	1091	1082	13
717	743	769	703	724	771	792	804	694	605	545	485	452	49
2394	2393	2365	2406	2483	2502	2639	2497	2633	2348	2264	2211	2242	14
721	741	782	752	669	646	662	579	615	526	540	546	479	15
1332	1115	624	457	510	511	489	513	521	498	532	511	502	17
10216	10784	11005	10875	10924	11615	11894	12563	12920	11797	9658	7677	6540	18
628	526	453	416	407	387	410	424	402	378	334	360	363	20
2242	2551	2801	2957	3215	3393	3459	3609	3348	3104	2793	2488	1893	21
2460	2498	2597	2540	2692	2469	2577	2491	2340	2123	1867	1850	1572	23
535	531	506	515	552	629	656	659	674	649	619	639	661	25
3021	3178	3406	3392	3379	3228	3214	3330	2945	2633	2217	2194	2249	26
323	325	361	444	457	481	481	477	508	483	426	480	467	27
3481	3577	4074	4441	4751	4332	4716	5065	5131	4351	4614	4366	3419	29
384	361	326	308	313	301	319	305	342	292	299	319	344	30
1671	1559	1506	1445	1491	1520	1577	1783	1823	1656	1619	1388	1250	31
1842	1767	1655	1604	1670	1643	1711	1867	1787	1661	1658	1706	1642	32
685	744	895	860	921	1009	1137	1127	1158	1166	1104	935	838	33
380	360	371	356	338	365	353	383	360	383	358	341	374	34
1629	1378	1422	1368	1148	1189	1003	1056	1194	964	865	743	713	35
918	966	1162	1317	1522	1478	1588	1598	1801	1869	1897	2008	2114	36
1139	1040	1088	1033	1075	967	952	1049	979	872	768	700	587	37
730	819	1016	1313	1374	1428	1742	1816	1398	591	245	154	135	38

Tabelle 2: Wohnbevölkerung nach Gemeinden mit der Bevölkerungsentwicklung seit 1869

Politischer Bezirk Gemeinde	Wohn- bevölke- rung	Öster- reicher (Bürger- zahl)	Neben- wohnsitz- fälle	See- höhe in m	Kataster- fläche in km²	Dichte	Veränderung der Wohnbevölkerung seit 1991					
							Insgesamt		durch Geburtenbilanz		durch errechnete Wanderungsbilanz	
							absolut	in % von 1991	absolut	in % von 1991	absolut	in % von 1991
39 Ternitz	15232	14055	1068	398	65,34	233	-211	-1,4	-293	-1,9	82	0,5
40 Thomasberg	1239	1226	276	541	28,98	43	-23	-1,8	44	3,5	-67	-5,3
41 Trattenbach	616	607	159	777	30,91	20	-102	-14,2	8	1,1	-110	-15,3
43 Warth	1617	1604	123	385	29,96	54	44	2,8	21	1,3	23	1,5
44 Wartmannstetten	1675	1617	180	419	21,43	78	249	17,5	54	3,8	195	13,7
45 Willendorf	798	767	197	389	7,31	109	71	9,8	-6	-0,8	77	10,6
46 Wimpassing im Schwarzatale	1915	1645	162	396	2,07	925	-92	-4,6	11	0,5	-103	-5,1
47 Würflach	1483	1455	297	410	12,33	120	170	12,9	7	0,5	163	12,4
48 Zöbern	1466	1462	163	591	31,57	46	28	1,9	28	1,9	-	-
319 Sankt Pölten (Land)	93309	88258	13243		1121,61	83	5827	6,7	465	0,5	5362	6,1
01 Alltengbach	2791	2657	695	302	35,59	78	121	4,5	125	4,7	-4	-0,1
02 Asperhofen	1795	1710	318	212	28,88	62	124	7,4	37	2,2	87	5,2
03 Böheimkirchen	4506	4293	352	247	45,55	99	361	8,7	116	2,8	245	5,9
04 Brand-Laaben	1155	1134	332	347	34,58	33	32	2,8	9	0,8	23	2,0
05 Eichgraben	3748	3517	1617	290	8,88	422	404	12,1	65	1,9	339	10,1
06 Frankenfels	2187	2174	296	464	56,12	39	69	3,3	86	4,1	-17	-0,8
07 Gerersdorf	884	856	61	289	13,65	65	71	8,7	37	4,6	34	4,2
10 Hafnerbach	1647	1565	107	266	29,23	56	110	7,2	35	2,3	75	4,9
11 Haunoldstein	940	895	77	250	9,89	95	88	10,3	34	4,0	54	6,3
12 Herzogenburg	7738	7153	452	229	46,05	168	277	3,7	-1272	-17,0	1549	20,8
09 Hofstetten-Grünau	2569	2512	188	317	35,94	71	120	4,9	101	4,1	19	0,8
13 Inzersdorf-Getzersdorf	1399	1330	120	260	13,65	102	64	4,8	66	4,9	-2	-0,1
15 Kapelln	1280	1216	126	226	20,19	63	155	13,8	54	4,8	101	9,0
16 Karlstetten	1999	1937	183	375	28,25	71	212	11,9	47	2,6	165	9,2
17 Kasten bei Böheimkirchen	1237	1201	205	290	20,51	60	116	10,3	35	3,1	81	7,2
18 Kirchberg an der Pielach	3168	3047	455	400	63,51	50	-29	-0,9	149	4,7	-178	-5,6
19 Kirchstetten	1814	1745	313	270	17,76	102	197	12,2	-65	-4,0	262	16,2
20 Loich	669	654	106	449	24,52	27	16	2,5	22	3,4	-6	-0,9
21 Maria-Anzbach	2621	2427	848	245	18,20	144	59	2,3	-103	-4,0	162	6,3
22 Markersdorf-Haindorf	1799	1705	130	252	16,67	108	218	13,8	26	1,6	192	12,1
23 Michelbach	921	907	157	376	24,95	37	86	10,3	43	5,1	43	5,1
25 Neidling	1382	1357	132	312	18,59	74	83	6,4	20	1,5	63	4,8
26 Neulengbach	7120	6634	1833	251	51,64	138	973	15,8	-56	-0,9	1029	16,7
27 Neustift-Innermanzing	1281	1233	390	298	14,91	86	195	18,0	35	3,2	160	14,7
28 Nußdorf ob der Traisen	1563	1468	171	249	15,47	101	117	8,1	33	2,3	84	5,8
29 Ober-Grafendorf	4650	4340	375	280	24,58	189	99	2,2	102	2,2	-3	-0,1
30 Oritzberg-Rust	2268	2192	190	366	41,47	55	133	6,2	86	4,0	47	2,2
32 Prinzersdorf	1413	1316	100	256	4,06	348	107	8,2	48	3,7	59	4,5
34 Pyhra	3286	3152	380	298	66,76	49	204	6,6	82	2,7	122	4,0
35 Rabenstein an der Pielach	2412	2343	392	344	36,25	67	45	1,9	67	2,8	-22	-0,9
38 Sankt Margarethen an der Sierning	1025	997	96	261	14,58	70	19	1,9	16	1,6	3	0,3
39 Schwarzenbach an der Pielach	427	423	86	510	45,46	9	-23	-5,1	-9	-2,0	-14	-3,1
40 Statzendorf	1420	1328	128	295	12,45	114	173	13,9	62	5,0	111	8,9
41 Stössing	738	708	246	344	27,47	27	19	2,6	5	0,7	14	1,9
43 Traismauer	5618	5157	667	197	43,11	130	481	9,4	76	1,5	405	7,9
45 Weinburg	1316	1288	81	321	10,36	127	52	4,1	85	6,7	-33	-2,6
46 Weißenkirchen an der Perschling	1331	1262	141	220	23,80	56	35	2,7	48	3,7	-13	-1,0
47 Wilhelmsburg	6660	6066	391	321	45,76	146	88	1,3	5	0,1	83	1,3
48 Wölbling	2532	2359	306	342	32,30	78	156	6,6	113	4,8	43	1,8
320 Scheibbs	41329	40260	5824		1023,49	40	801	2,0	1219	3,0	-418	-1,0
01 Gaming	3840	3434	645	431	244,07	16	47	1,2	9	0,2	38	1,0
02 Göstling an der Ybbs	2181	2141	589	532	143,58	15	-6	-0,3	89	4,1	-95	-4,3
03 Gresten	1946	1877	515	407	3,83	508	57	3,0	65	3,4	-8	-0,4
04 Gresten-Land	1544	1535	124	500	55,50	28	-9	-0,6	72	4,6	-81	-5,2
05 Lunz am See	2045	2011	515	601	101,44	20	-109	-5,1	30	1,4	-139	-6,5
06 Oberndorf an der Melk	2937	2913	225	302	42,80	69	84	2,9	177	6,2	-93	-3,3
07 Puchenstuben	303	303	252	868	41,27	7	-63	-17,2	-7	-1,9	-56	-15,3
08 Purgstall an der Erlauf	5211	5133	643	299	55,91	93	15	0,3	207	4,0	-192	-3,7
09 Randegg	1934	1920	182	366	51,86	37	62	3,3	117	6,3	-55	-2,9
10 Reinsberg	1014	1012	67	477	29,54	34	67	7,1	60	6,3	7	0,7
11 Sankt Anton an der Jeßnitz	1287	1281	173	400	69,65	18	14	1,1	68	5,3	-54	-4,2
12 Sankt Georgen an der Leys	1299	1296	72	377	23,90	54	58	4,7	101	8,1	-43	-3,5
13 Scheibbs	4331	4207	613	339	45,85	94	-58	-1,3	-162	-3,7	104	2,4
14 Steinakirchen am Forst	2370	2346	132	324	34,97	68	51	2,2	91	3,9	-40	-1,7
15 Wang	1283	1275	86	323	19,67	65	112	9,6	77	6,6	35	3,0
16 Wieselburg	3489	3303	393	269	5,43	643	394	12,7	77	2,5	317	10,2
17 Wieselburg-Land	3014	2981	529	264	33,92	89	105	3,6	113	3,9	-8	-0,3
18 Wolfpassing	1301	1292	69	296	20,31	64	-20	-1,5	35	2,6	-55	-4,2
321 Tulln	64600	60108	12634		658,03	98	6969	12,1	52	0,1	6917	12,0
01 Absdorf	1605	1467	185	182	15,98	100	236	17,2	15	1,1	221	16,1
04 Atzenbrugg	2497	2343	286	186	25,95	96	175	7,5	48	2,1	127	5,5
06 Fels am Wagram	1966	1924	274	208	29,52	67	118	6,4	42	2,3	76	4,1
07 Grafenwörth	2615	2556	387	190	46,43	56	211	8,8	-10	-0,4	221	9,2
09 Großriedenthal	984	970	92	277	18,83	52	-14	-1,4	-11	-1,1	-3	-0,3
10 Großweikersdorf	2786	2746	442	211	43,36	64	133	5,0	-26	-1,0	159	6,0
12 Judenau-Baumgarten	2075	1802	209	187	14,36	144	362	21,1	111	6,5	251	14,7
14 Kirchberg am Wagram	3341	3205	437	224	60,26	55	135	4,2	-9	-0,3	144	4,5
15 Königsbrunn am Wagram	1270	1198	159	197	28,59	44	108	9,3	1	0,1	107	9,2
16 Königstetten	1888	1778	373	181	13,08	144	253	15,5	51	3,1	202	12,4
19 Langenrohr	1974	1867	260	182	22,58	87	300	17,9	83	5,0	217	13,0
20 Michelhausen	2524	2365	263	195	32,02	79	145	6,1	94	4,0	51	2,1
43 Muckendorf-Wipfing	980	946	556	173	6,34	155	94	10,6	3	0,3	91	10,3

Vergleichszahlen der Volkszählungen													Kzf.
1991	1981	1971	1961	1951	1939	1934	1923	1910	1900	1890	1880	1869	
15443	16104	16515	15569	14523	12874	12775	12489	11285	9263	7286	6179	4509	39
1262	1359	1319	1310	1252	1316	1392	1389	1420	1354	1385	1472	1331	40
718	647	716	781	853	901	883	832	765	719	634	687	692	41
1573	1503	1446	1485	1564	1610	1671	1660	1683	1499	1457	1421	1407	43
1426	1271	1214	1168	1224	1305	1363	1439	1489	1419	1405	1241	1156	44
727	671	705	680	667	661	705	809	615	644	615	525	453	45
2007	2066	2021	2066	1799	2148	2105	1818	1924	1863	1393	1268	766	46
1313	1251	1146	1037	1000	937	918	918	891	833	819	765	710	47
1438	1334	1316	1312	1386	1428	1537	1460	1520	1332	1417	1548	1431	48
87482	81324	78895	75036	74916	74760	74755	74724	74007	67941	64963	63690	60521	319
2670	2108	1828	1718	1894	2215	2008	1996	2198	2022	1817	1795	1788	01
1671	1610	1614	1491	1526	1779	1881	1873	1870	1900	2012	1997	1920	02
4145	3946	3828	3708	3689	3696	3673	3598	3577	3245	3169	3096	3033	03
1123	1047	1119	1184	1272	1417	1434	1500	1498	1566	1619	1661	1661	04
3344	2642	2321	2050	2118	1822	1737	1380	1303	874	636	583	578	05
2118	2026	1989	1826	1732	1648	1651	1641	1552	1446	1485	1522	1461	06
813	815	722	671	670	874	738	773	818	771	722	702	717	07
1537	1399	1414	1306	1379	1442	1432	1473	1430	1387	1422	1501	1471	10
852	789	700	634	659	613	646	721	706	630	660	635	597	11
7461	7299	7423	6805	6437	6226	6371	5935	6398	5396	4768	4500	4322	12
2449	2084	2054	1997	1978	1919	1864	1912	1839	1707	1766	1808	1690	09
1335	1133	1143	1189	1178	1175	1215	1311	1378	1313	1381	1355	1293	13
1125	1079	1086	1097	1164	1292	1294	1467	1435	1421	1478	1504	1409	15
1787	1723	1578	1370	1321	1256	1280	1301	1334	1326	1316	1280	1217	16
1121	928	1003	965	1002	980	1062	1078	1094	995	1084	1149	986	17
3197	2918	2692	2601	2578	2456	2502	2457	2272	2132	1998	2034	1947	18
1617	1451	1358	1308	1448	1449	1473	1488	1432	1408	1354	1395	1312	19
653	661	656	602	614	628	640	645	603	578	555	573	572	20
2562	2151	1808	1914	1930	1864	1757	1670	1494	1140	1134	1097	1120	21
1581	1507	1380	1318	1389	1364	1190	1200	1126	1055	1075	1031	986	22
835	793	754	725	793	909	931	931	942	953	923	930	931	23
1299	1200	1093	1048	1058	1108	1135	1162	1192	1085	1096	1058	1029	25
6147	5637	5585	5307	5823	5981	5853	5865	5556	4772	4406	4460	3985	26
1086	976	696	666	667	740	744	688	829	714	610	623	575	27
1446	1301	1294	1203	1186	1212	1234	1306	1376	1349	1312	1269	1338	28
4551	4471	4109	3825	3683	3568	3514	3418	3311	3131	2932	2603	2378	29
2135	2106	2028	2013	2018	2155	2202	2376	2317	2294	2237	2189	2120	30
1306	1199	1113	983	807	798	724	616	643	512	486	501	330	32
3082	2955	2884	2776	2854	2782	2855	2860	2820	2798	2858	2999	2969	34
2367	2255	2199	2193	2177	2159	2053	2098	1976	1653	1477	1460	1359	35
1006	941	899	814	830	840	894	885	845	819	800	806	784	38
450	476	511	564	585	622	648	660	610	624	642	689	656	39
1247	1219	1188	1115	1012	1039	1034	1041	922	909	819	809	751	40
719	670	702	797	838	963	1022	1034	1091	1074	1018	941	964	41
5137	5120	5360	5115	4839	3894	4054	3925	4000	3980	3853	3773	3240	43
1264	1174	1025	804	805	696	779	680	598	577	615	587	614	45
1296	1170	1228	1172	1243	1291	1398	1575	1521	1514	1671	1799	1717	46
6572	6331	6408	6196	5724	5642	5499	6015	6419	4965	4141	3405	3241	47
2376	2014	2103	1966	1996	2246	2334	2170	1682	1906	1616	1571	1460	48
40528	40175	38996	36795	35759	34898	35711	35254	35325	33373	31250	30662	29974	320
3793	4089	4181	4218	4353	4356	4589	4702	4589	4286	3887	3605	3398	01
2187	2198	2159	2053	1998	1886	2069	2244	2117	1852	1630	1748	2031	02
1889	1823	1639	1463	1341	1186	1172	983	1098	1008	1004	982	1051	03
1553	1486	1504	1423	1366	1475	1513	1445	1505	1446	1452	1481	1457	04
2154	2218	2301	2340	2331	2064	2099	2088	1993	1919	1804	1751	1701	05
2853	2811	2750	2500	2520	2561	2634	2553	2541	2415	2296	2301	2216	06
366	418	505	535	666	635	706	887	803	646	610	637	598	07
5196	5231	4854	4186	3831	3567	3576	3463	3499	3294	3004	2934	2911	08
1872	1842	1837	1857	1856	1857	1881	1838	1854	1852	1722	1798	1704	09
947	834	739	744	700	745	777	772	783	756	760	733	785	10
1273	1287	1299	1307	1331	1496	1409	1439	1565	1533	1670	1651	1556	11
1241	1109	1036	973	917	954	1035	925	958	880	861	940	899	12
4389	4515	4445	4101	4047	3615	3720	3703	4061	3776	3489	3259	3076	13
2319	2119	2091	1953	1962	1919	2003	1808	1837	1861	1864	1872	1826	14
1171	1110	1041	959	990	1018	969	929	952	932	921	938	926	15
3095	3042	2853	2555	2292	2076	2128	2094	1874	1613	1152	1011	951	16
2909	2775	2554	2474	2115	2325	2232	2235	2221	2160	2092	1996	1874	17
1321	1268	1208	1154	1143	1163	1199	1146	1075	1144	1032	1025	1014	18
57631	53205	50653	48558	49535	51044	50274	50020	50878	47780	45405	45400	43676	321
1369	1361	1394	1353	1371	1468	1469	1409	1288	1220	1075	1019	869	01
2322	2245	2295	2271	2320	2351	2554	2390	2059	2046	2064	2073	1962	04
1848	1850	1925	1967	2239	3778	2357	2457	2639	2552	2417	2142	2004	06
2404	2238	2280	2310	2505	2682	2873	3124	3371	3195	3180	3068	3055	07
998	998	1043	1156	1329	1439	1399	1454	1618	1501	1399	1356	1260	09
2653	2555	2627	2755	3020	2984	3045	3074	3342	3169	3015	2884	2759	10
1713	1617	1563	1400	1447	1586	1694	1686	1921	1780	1702	1636	1663	12
3206	3214	3314	3297	3729	3843	3957	4032	4361	4309	4218	4138	4073	14
1162	1178	1197	1193	1453	1560	1595	1633	1833	1760	1760	1720	1588	15
1635	1308	1202	1088	1183	1103	1169	1234	1241	1217	1197	1175	1097	16
1674	1521	1148	1150	1164	1397	1204	1250	1240	1211	1202	1246	1188	19
2379	2138	2066	1916	1976	2052	2098	2025	2053	2044	2010	2080	1964	20
886	719	697	563	471	484	472	479	454	425	415	436	394	43

Tabelle 2: Wohnbevölkerung nach Gemeinden mit der Bevölkerungsentwicklung seit 1869

Politischer Bezirk Gemeinde	Wohn- bevölke- rung	Öster- reicher (Bürger- zahl)	Neben- wohnsitz- fälle	See- höhe in m	Kataster- fläche in km²	Dichte	Veränderung der Wohnbevölkerung seit 1991					
							Insgesamt		durch Geburtenbilanz		durch errechnete Wanderungsbilanz	
							absolut	in % von 1991	absolut	in % von 1991	absolut	in % von 1991
42 Sankt Andrä-Wördern	6436	6035	2965	177	39,33	164	1032	19,1	42	0,8	990	18,3
31 Sieghartskirchen	6674	6065	1537	205	61,63	108	862	14,8	183	3,1	679	11,7
32 Sitzenberg-Reidling	1921	1838	412	205	22,16	87	220	12,9	-7	-0,4	227	13,3
34 Tulbing	2534	2408	867	206	18,39	138	284	12,6	-7	-0,3	291	12,9
35 Tulln an der Donau	13591	12118	1595	180	72,23	188	1553	12,9	-606	-5,0	2159	17,9
39 Würmla	1258	1201	289	228	20,42	62	94	8,1	-27	-2,3	121	10,4
40 Zeiselmauer-Wolfpassing	1966	1869	611	175	12,69	155	233	13,4	13	0,8	220	12,7
41 Zwentendorf an der Donau	3715	3407	435	185	53,90	69	435	13,3	69	2,1	366	11,2
322 Waidhofen an der Thaya	28197	27812	5815		669,14	42	-410	-1,4	-939	-3,3	529	1,8
02 Dietmanns	1243	1233	198	622	6,87	181	41	3,4	-	-	41	3,4
03 Dobersberg	1743	1738	347	465	47,60	37	-58	-3,2	8	0,4	-66	-3,7
06 Gastern	1368	1364	221	504	24,98	55	-50	-3,5	-7	-0,5	-43	-3,0
07 Groß-Siegharts	3089	3020	535	534	44,27	70	-147	-4,5	-40	-1,2	-107	-3,3
09 Karlstein an der Thaya	1586	1557	503	442	48,87	32	-10	-0,6	-39	-2,4	29	1,8
10 Kautzen	1275	1251	386	525	35,42	36	-114	-8,2	-53	-3,8	-61	-4,4
12 Ludweis-Aigen	1023	1014	323	507	51,20	20	-113	-9,9	-68	-6,0	-45	-4,0
14 Pfaffenschlag bei Waidhofen a.d.Thaya	980	969	224	570	29,67	33	10	1,0	-4	-0,4	14	1,4
16 Raabs an der Thaya	3114	3062	1150	410	134,67	23	-181	-5,5	-303	-9,2	122	3,7
17 Thaya	1468	1459	286	484	43,35	34	46	3,2	25	1,8	21	1,5
19 Vitis	2575	2548	487	530	55,53	46	11	0,4	26	1,0	-15	-0,6
20 Waidhofen an der Thaya	5750	5623	744	510	46,04	125	195	3,5	-502	-9,0	697	12,5
21 Waidhofen an der Thaya-Land	1197	1196	81	481	32,44	37	100	9,1	50	4,6	50	4,6
22 Waldkirchen an der Thaya	669	667	151	478	42,73	16	-89	-11,7	-47	-6,2	-42	-5,5
23 Windigsteig	1117	1111	179	498	25,49	44	-51	-4,4	15	1,3	-66	-5,7
323 Wiener Neustadt (Land)	71909	66662	13596		969,72	74	5447	8,2	366	0,6	5081	7,6
01 Bad Fischau-Brunn	2688	2556	724	288	20,61	130	186	7,4	23	0,9	163	6,5
02 Bad Schönau	725	705	240	490	13,59	53	14	2,0	-44	-6,2	58	8,2
25 Bromberg	1193	1172	210	487	30,89	39	-14	-1,2	23	1,9	-37	-3,1
04 Ebenfurth	2609	2256	482	230	23,57	111	250	10,6	64	2,7	186	7,9
05 Eggendorf	4085	3693	1003	241	20,58	198	626	18,1	6	0,2	620	17,9
06 Erlach	2531	2381	405	312	9,17	276	347	15,9	-38	-1,7	385	17,6
07 Felixdorf	4288	3676	549	282	2,48	1729	253	6,3	30	0,7	223	5,5
08 Gutenstein	1402	1283	605	481	104,20	13	-184	-11,6	-239	-15,1	55	3,5
09 Hochneukirchen-Gschoaidt	1749	1745	228	769	35,13	50	-27	-1,5	59	3,3	-86	-4,8
10 Hochwolkersdorf	1045	1022	234	630	23,54	44	16	1,6	27	2,6	-11	-1,1
11 Hohe Wand	1332	1296	408	450	24,60	54	56	4,4	1	0,1	55	4,3
12 Hollenthon	1048	1041	149	661	23,80	44	48	4,8	25	2,5	23	2,3
13 Katzelsdorf	2827	2707	467	273	16,26	174	533	23,2	99	4,3	434	18,9
14 Kirchschatz in der Buckligen Welt	2960	2851	612	417	57,97	51	-54	-1,8	55	1,8	-109	-3,6
15 Krumbach	2254	2189	423	533	43,91	51	29	1,3	21	0,9	8	0,4
16 Lanzenkirchen	3506	3296	380	302	29,80	118	471	15,5	25	0,8	446	14,7
17 Lichtenegg	1078	1068	163	770	35,41	30	-38	-3,4	40	3,6	-78	-7,0
18 Lichtenwörth	2866	2560	250	254	22,90	125	143	5,3	1	0,0	142	5,2
19 Markt Piesting	2698	2368	671	349	18,18	148	324	13,6	21	0,9	303	12,8
20 Matzendorf-Hölles	1731	1688	423	287	14,12	123	375	27,7	5	0,4	370	27,3
21 Miesenbach	710	684	161	470	34,12	21	-12	-1,7	-25	-3,5	13	1,8
22 Muggendorf	520	484	187	450	50,94	10	87	20,1	50	11,5	37	8,5
23 Pernitz	2601	2310	400	430	16,59	157	88	3,5	-54	-2,1	142	5,7
24 Rohr im Gebirge	517	492	206	683	80,59	6	-28	-5,1	-	-	-28	-5,1
26 Schwarzenbach	1144	1136	156	383	22,32	51	-84	-6,8	-6	-0,5	-78	-6,4
27 Sollenau	4562	4102	746	271	10,69	427	349	8,3	19	0,5	330	7,8
30 Theresienfeld	2490	2219	459	282	11,44	218	527	26,8	65	3,3	462	23,5
31 Waidmannsfield	1816	1699	259	495	21,39	85	81	4,7	-28	-1,6	109	6,3
32 Waldegg	2062	1679	485	402	35,72	58	41	2,0	56	2,8	-15	-0,7
33 Walpersbach	1048	1023	271	317	16,46	64	59	6,0	8	0,8	51	5,2
34 Weikersdorf am Steinfelde	967	922	161	307	14,22	68	-	-	7	0,7	-7	-0,7
35 Wiesmath	1599	1593	182	695	38,57	41	-32	-2,0	37	2,3	-69	-4,2
36 Winzendorf-Muthmannsdorf	1711	1600	496	327	16,17	106	182	11,9	-11	-0,7	193	12,6
37 Wöllersdorf-Steinabrückl	3797	3493	549	315	14,46	263	607	19,0	53	1,7	554	17,4
38 Zillingdorf	1750	1673	252	241	15,34	114	228	15,0	-9	-0,6	237	15,6
324 Wien-Umgebung	101998	93376	20579		484,48	211	7997	8,5	-2144	-2,3	10141	10,8
01 Ebergassing	3449	2853	356	180	16,27	212	569	19,8	103	3,6	466	16,2
02 Fischamend	4419	4070	549	156	24,92	177	2	0,0	-11	-0,2	13	0,3
03 Gablitz	4393	4044	1285	284	18,16	242	609	16,1	-45	-1,2	654	17,3
04 Gerasdorf bei Wien	8231	7871	2713	165	35,23	234	1570	23,6	4	0,1	1566	23,5
05 Gramatneusiedl	2243	1912	246	179	6,73	333	67	3,1	-19	-0,9	86	4,0
06 Himberg	5423	5090	477	172	47,64	114	250	4,8	-281	-5,4	531	10,3
07 Klein-Neusiedl	854	804	137	159	5,97	143	-10	-1,2	5	0,6	-15	-1,7
08 Klosterneuburg	24797	22720	5398	192	76,20	325	355	1,5	-1861	-7,6	2216	9,1
09 Lanzendorf	1464	1362	265	170	4,54	322	123	9,2	5	0,4	118	8,8
10 Leopoldsdorf	3436	3280	806	179	6,96	494	809	30,8	5	0,2	804	30,6
11 Maria-Lanzendorf	1894	1735	224	171	1,70	1114	407	27,4	-19	-1,3	426	28,6
12 Mauerbach	3415	3240	868	282	20,31	168	193	6,0	94	2,9	99	3,1
13 Moosbrunn	1522	1414	225	186	16,91	90	56	3,8	22	1,5	34	2,3
15 Pressbaum	5834	5415	1703	315	58,87	99	413	7,6	-382	-7,0	795	14,7
16 Purkersdorf	7762	7085	1461	248	30,25	257	1349	21,0	239	3,7	1110	17,3
17 Raasdorf	602	544	83	206	13,40	45	88	17,1	12	2,3	76	14,8
18 Schwadorf	1768	1562	213	163	11,37	155	76	4,5	29	1,7	47	2,8
19 Schwechat	15286	13457	2251	163	44,72	342	617	4,2	-67	-0,5	684	4,7
21 Tullnerbach	2332	2173	654	350	20,24	115	40	1,7	-34	-1,5	74	3,2
23 Wolfsgraben	1416	1360	479	323	17,34	82	327	30,0	38	3,5	289	26,5
24 Zwölfaxing	1458	1385	186	168	6,75	216	87	6,3	19	1,4	68	5,0

Vergleichszahlen der Volkszählungen													Kzf.
1991	1981	1971	1961	1951	1939	1934	1923	1910	1900	1890	1880	1869	
5404	4750	4675	4481	4449	4278	4461	4285	3939	3214	2747	2644	2496	42
5812	5061	4282	4007	4044	4072	4152	4216	4552	4400	4397	4385	4353	31
1701	1732	1649	1610	1625	1604	1651	1754	1628	1546	1548	1621	1448	32
2250	1755	1433	1314	1386	1429	1424	1467	1566	1685	1671	1699	1620	34
12038	11269	10325	9139	8246	7739	7222	6818	6888	5878	4743	5309	5229	35
1164	1056	1016	1074	1130	1244	1352	1340	1428	1453	1397	1508	1434	39
1733	1470	1399	1435	1503	1356	1354	1111	908	646	641	637	658	40
3280	3170	3123	3079	2945	2595	2772	2782	2549	2529	2585	2624	2562	41
28607	30391	32434	33590	36565	36773	37416	37791	39698	39797	39952	41396	40092	322
1202	1262	1316	1247	1362	1388	1486	1478	1732	1730	1757	1903	1824	02
1801	1897	1935	2025	2223	2187	2239	2200	2232	2191	2161	2420	2260	03
1418	1520	1634	1658	1773	1810	1886	2015	2241	2187	2227	2248	2189	06
3236	3359	3545	3825	4073	3975	3850	3836	4305	4302	4364	4452	4247	07
1596	1723	1948	1968	2249	2245	2368	2477	2618	2758	2830	2782	2791	09
1389	1533	1803	1989	2236	2110	2241	2397	2714	2795	2765	2825	2700	10
1136	1310	1471	1641	1870	1947	2007	2185	2221	2274	2256	2524	2518	12
970	1071	1193	1247	1339	1425	1495	1572	1709	1614	1578	1712	1570	14
3295	3748	4194	4576	5386	5531	5845	5913	5729	6039	5796	5980	5908	16
1422	1548	1755	1855	2029	2083	2138	2230	2373	2431	2588	2590	2478	17
2564	2723	2831	2759	2868	2929	2990	2942	3143	3074	3240	3343	3329	19
5555	5401	5198	5102	5157	4766	4614	4400	4515	4203	4075	4091	3894	20
1097	1127	1110	1089	1132	1466	1297	1278	1287	1366	1363	1386	1297	21
758	902	1070	1176	1313	1379	1417	1407	1375	1368	1377	1585	1538	22
1168	1267	1431	1433	1555	1532	1543	1461	1504	1465	1575	1555	1549	23
66462	61727	58670	55404	55903	57045	58102	59564	56233	53809	50974	49843	46127	323
2502	2242	2133	2019	2182	2386	2024	2377	1909	1801	1496	1466	1315	01
711	729	659	614	594	564	576	605	609	563	589	669	653	02
1207	1126	1052	1065	1231	1291	1435	1528	1488	1546	1590	1708	1520	25
2359	2249	2272	2342	2448	2704	2785	2503	2241	2194	2397	2435	2513	04
3459	2723	1791	1500	1549	1682	1753	2007	1875	1348	1142	1022	1020	05
2184	2099	2218	2122	2141	2101	2054	1877	2241	2036	1698	1708	1388	06
4035	3801	3209	2484	2357	2370	2363	2230	2557	2635	2137	1787	950	07
1586	1550	1714	1772	1860	1763	1834	1764	1936	1960	1803	1818	1752	08
1776	1694	1668	1590	1569	1667	1720	1806	1777	1795	1741	1769	1726	09
1029	1033	933	871	928	966	1058	1171	1273	1141	1143	1133	995	10
1276	1171	1236	1163	1127	1063	1064	1074	1047	1007	942	1018	1044	11
1000	1033	1047	1028	983	1055	1141	1095	1087	1018	1143	1154	1072	12
2294	1883	1628	1342	1237	1347	1305	1270	1131	1076	977	881	871	13
3014	2974	2928	2740	2649	2513	2632	2625	2661	2800	2705	2840	2779	14
2225	2093	2079	1910	1877	1854	1889	1954	1992	1971	2147	2160	2124	15
3035	2902	2987	2806	2459	2388	2581	2514	2281	2173	2057	2058	1811	16
1116	1062	1093	1093	1174	1286	1318	1286	1227	1246	1402	1506	1535	17
2723	2525	2507	2525	2578	2627	2540	2716	2698	2364	2360	1966	1758	18
2374	2182	1890	1966	2038	2082	2107	2358	2105	2141	1979	1882	1846	19
1356	1012	720	680	683	734	677	732	803	683	614	542	516	20
722	709	767	819	902	928	996	1060	989	993	999	1120	958	21
433	416	421	491	511	530	557	598	583	584	562	537	666	22
2513	2627	2938	2584	2458	2172	1932	1700	1322	1089	922	902	778	23
545	556	591	607	635	658	625	563	655	840	845	840	883	24
1228	1226	1212	1187	1257	1272	1380	1368	1366	1312	1299	1318	1178	26
4213	3438	2781	2515	2607	2628	2787	2952	2554	2314	1884	1519	1271	27
1963	1518	1115	867	981	970	876	1018	806	836	775	757	754	30
1735	1864	1830	1770	1610	1748	1843	1859	1372	1178	1141	995	781	31
2021	2010	2105	2134	2215	2188	2280	2674	2435	2613	2353	2197	2054	32
989	945	1016	966	913	891	954	1002	1063	1094	1110	1090	1109	33
967	937	865	748	717	730	785	818	769	763	750	770	747	34
1631	1604	1557	1586	1746	1962	1862	1931	1957	1903	1816	1994	1750	35
1529	1561	1594	1496	1446	1320	1297	1349	1117	1129	1015	958	929	36
3190	2690	2451	2386	2561	2830	3079	3514	3178	2629	2495	2372	2235	37
1522	1543	1663	1616	1680	1775	1993	1666	1129	1034	946	952	846	38
94001	85072	81192	76075	77487	80999	79159	72745	73160	64110	52077	44644	38332	324
2880	2746	2549	2195	2194	2342	2282	2612	3171	2826	3068	2826	2228	01
4417	4239	4151	3679	3585	3769	3601	3364	2656	3608	2900	2794	1919	02
3784	2962	2565	2057	2061	1943	1963	1795	1882	1315	1084	903	753	03
6661	5279	4728	3947	3466	3485	2455	1759	1733	1526	1444	1364	1330	04
2176	2071	2048	2058	2231	2328	2479	2292	2565	2707	2543	1489	1335	05
5173	4981	4614	3964	3879	4483	4140	3840	4279	3503	3050	2787	2526	06
864	915	1011	955	1064	1087	1195	1369	1417	1206	917	817	823	07
24442	22975	22029	22787	23320	25069	24061	21578	22013	17231	13435	10987	9429	08
1341	1124	1111	1081	1066	1203	1113	960	1048	775	483	455	389	09
2627	2413	2424	2504	2460	2300	2201	1629	1776	1772	1395	1005	1111	10
1487	1107	1147	1001	1089	1127	1051	817	647	620	495	371	341	11
3222	2227	1576	1378	1919	1556	1571	1133	1493	1249	972	1168	1157	12
1466	1278	1197	1072	1129	1461	1355	1227	1363	1139	911	849	826	13
5421	4899	4264	4153	4400	3993	4376	4169	3397	2940	2337	2158	1888	15
6413	5147	5036	4912	5262	4724	5032	4556	3733	2829	2102	1860	1423	16
514	468	474	470	454	676	502	501	554	628	544	572	584	17
1692	1488	1500	1476	1486	1525	1380	1317	1546	1560	1619	1493	1381	18
14669	14834	15303	13403	13270	14813	14935	14372	14625	13636	10327	8910	7458	19
2292	1994	1683	1609	1763	1623	1949	2100	1933	1701	1288	833	505	21
1089	743	594	529	572	574	695	620	550	554	478	458	416	23
1371	1182	1188	845	817	918	823	735	779	785	685	545	510	24

Tabelle 2: Wohnbevölkerung nach Gemeinden mit der Bevölkerungsentwicklung seit 1869

Politischer Bezirk Gemeinde	Wohn- bevölke- rung	Öster- reicher (Bürger- zahl)	Neben- wohnsitz- fälle	See- höhe in m	Kataster- fläche in km²	Dichte	Veränderung der Wohnbevölkerung seit 1991					
							Insgesamt		durch Geburtenbilanz		durch errechnete Wanderungsbilanz	
							absolut	in % von 1991	absolut	in % von 1991	absolut	in % von 1991
325 Zwettl	45635	44997	7361		1399,76	33	-612	-1,3	618	1,3	-1230	-2,7
01 Allentsteig	2163	2134	462	550	71,65	30	-284	-11,6	-30	-1,2	-254	-10,4
19 Altmelon	922	921	83	880	38,34	24	-2	-0,2	10	1,1	-12	-1,3
02 Arbesbach	1785	1780	206	849	55,03	32	15	0,8	122	6,9	-107	-6,0
03 Bärnkopf	378	376	145	968	47,62	8	-6	-1,6	10	2,6	-16	-4,2
04 Echsenbach	1249	1231	164	572	23,15	54	-10	-0,8	42	3,3	-52	-4,1
05 Göpfritz an der Wild	1809	1792	366	580	60,63	30	-72	-3,8	9	0,5	-81	-4,3
06 Grafenschlag	893	891	122	780	34,18	26	43	5,1	17	2,0	26	3,1
08 Groß-Gerungs	4820	4796	713	675	105,93	46	8	0,2	99	2,1	-91	-1,9
09 Großgöttfritz	1468	1447	91	714	40,15	37	74	5,3	66	4,7	8	0,6
11 Gutenbrunn	600	588	299	858	27,40	22	-26	-4,2	5	0,8	-31	-5,0
14 Kirchschiag	717	715	137	820	29,30	24	-21	-2,8	13	1,8	-34	-4,6
15 Kottes-Purk	1628	1618	198	706	58,62	28	-44	-2,6	5	0,3	-49	-2,9
16 Langschiag	1908	1891	327	765	61,01	31	60	3,2	50	2,7	10	0,5
17 Martinsberg	1221	1205	261	825	33,75	36	-21	-1,7	27	2,2	-48	-3,9
18 Ottenschlag	1102	1056	235	849	26,16	42	-28	-2,5	12	1,1	-40	-3,5
20 Pölla	1056	1030	320	475	104,39	10	-35	-3,2	-53	-4,9	18	1,6
21 Rappottenstein	1823	1815	291	671	65,76	28	-21	-1,1	34	1,8	-55	-3,0
22 Sallingberg	1471	1392	308	766	51,63	28	-130	-8,1	45	2,8	-175	-10,9
23 Schönbach	939	925	117	731	34,63	27	-97	-9,4	26	2,5	-123	-11,9
24 Schwarzenau	1591	1564	260	498	28,13	57	-123	-7,2	-16	-0,9	-107	-6,2
25 Schweiggers	2039	2014	189	633	58,67	35	-28	-1,4	-13	-0,6	-15	-0,7
28 Traunstein	1089	1085	208	923	47,40	23	-32	-2,9	30	2,7	-62	-5,5
29 Waldhausen	1334	1295	262	682	39,93	33	-35	-2,6	33	2,4	-68	-5,0
30 Zwettl-Niederösterreich	11630	11436	1597	518	256,29	45	203	1,8	75	0,7	128	1,1
4 OBERÖSTERREICH	1376797	1277180	93244		11981,74	115	43317	3,2	36064	2,7	7253	0,5
401 Linz (Stadt)	183504	161378	17829	266	95,98	1912	-19540	-9,6	-2091	-1,0	-17449	-8,6
402 Steyr (Stadt)	39340	34376	2593	310	26,56	1481	3	0,0	26	0,1	-23	-0,1
403 Wels (Stadt)	56478	47519	3265	317	45,92	1230	3884	7,4	1776	3,4	2108	4,0
404 Braunau am Inn	95189	88014	4411		1040,38	91	3726	4,1	2272	2,5	1454	1,6
01 Altheim	4875	4551	254	367	22,62	216	194	4,1	34	0,7	160	3,4
02 Aspach	2339	2281	86	443	31,45	74	114	5,1	126	5,7	-12	-0,5
03 Auerbach	504	493	25	488	10,77	47	6	1,2	10	2,0	-4	-0,8
04 Braunau am Inn	16337	14439	869	351	24,83	658	73	0,4	-76	-0,5	149	0,9
05 Burgkirchen	2546	2419	80	393	45,86	56	74	3,0	92	3,7	-18	-0,7
06 Eggelsberg	2105	1948	123	531	24,15	87	199	10,4	111	5,8	88	4,6
07 Feldkirchen bei Mattighofen	1829	1779	89	509	34,63	53	86	4,9	94	5,4	-8	-0,5
08 Franking	845	786	59	457	10,44	81	-112	-11,7	84	8,8	-196	-20,5
09 Geretsberg	1063	991	54	491	37,53	28	-21	-1,9	39	3,6	-60	-5,5
10 Gilgenberg am Weilhart	1221	1174	32	466	26,55	46	72	6,3	43	3,7	29	2,5
11 Haigermoos	545	526	46	470	7,44	73	63	13,1	22	4,6	41	8,5
12 Handenberg	1329	1271	34	497	27,66	48	11	0,8	43	3,3	-32	-2,4
13 Helpfau-Uttendorf	3243	2830	114	418	26,40	123	134	4,3	200	6,4	-66	-2,1
14 Hochburg-Ach	2978	2682	219	462	40,05	74	-127	-4,1	-	-	-127	-4,1
15 Höhnhart	1397	1392	64	479	21,90	64	-13	-0,9	23	1,6	-36	-2,6
16 Jeging	595	541	32	486	6,55	91	-2	-0,3	34	5,7	-36	-6,0
17 Kirchberg bei Mattighofen	1008	997	55	560	15,79	64	58	6,1	45	4,7	13	1,4
18 Lengau	4411	4082	164	530	58,10	76	254	6,1	180	4,3	74	1,8
19 Lochen	2317	2241	161	516	33,30	70	251	12,1	110	5,3	141	6,8
20 Maria Schmolln	1271	1252	65	585	34,49	37	16	1,3	-48	-3,8	64	5,1
21 Mattighofen	5087	4213	251	454	5,15	988	377	8,0	-131	-2,8	508	10,8
22 Mauerkirchen	2297	1976	151	407	3,09	743	-75	-3,2	95	4,0	-170	-7,2
23 Mining	1166	1134	47	346	16,56	70	61	5,5	31	2,8	30	2,7
24 Moosbach	916	863	35	403	19,09	48	94	11,4	49	6,0	45	5,5
25 Moosdorf	1388	1330	57	489	15,70	88	100	7,8	66	5,1	34	2,6
26 Munderfing	2680	2482	122	468	31,09	86	225	9,2	143	5,8	82	3,3
27 Neukirchen an der Enknach	2102	2025	83	411	33,29	63	-5	-0,2	96	4,6	-101	-4,8
28 Ostermiething	2880	2644	149	423	21,71	133	364	14,5	-185	-7,4	549	21,8
29 Paltling	867	852	73	514	11,48	76	82	10,4	49	6,2	33	4,2
30 Perwang am Grabensee	718	699	44	531	6,84	105	78	12,2	56	8,8	22	3,4
31 Pfaffstätt	948	847	56	471	9,18	103	55	6,2	36	4,0	19	2,1
32 Pischelsdorf am Engelbach	1641	1592	50	433	32,80	50	128	8,5	73	4,8	55	3,6
33 Polling im Innkreis	919	868	33	385	15,11	61	14	1,5	-3	-0,3	17	1,9
34 Roßbach	943	926	26	442	14,92	63	51	5,7	37	4,1	14	1,6
35 Sankt Georgen am Fillmannsbach	399	391	10	488	7,21	55	-2	-0,5	27	6,7	-29	-7,2
36 Sankt Johann am Walde	2064	2041	55	623	39,99	52	27	1,3	85	4,2	-58	-2,8
37 Sankt Pantaleon	3054	2725	175	436	18,33	167	-54	-1,7	93	3,0	-147	-4,7
38 Sankt Peter am Hart	2394	2197	91	372	22,89	105	325	15,7	68	3,3	257	12,4
39 Sankt Radegund	580	563	26	480	17,98	32	20	3,6	19	3,4	1	0,2
40 Sankt Veit im Innkreis	366	365	5	411	5,40	68	-37	-9,2	10	2,5	-47	-11,7
41 Schalchen	3510	3292	105	438	41,09	85	237	7,2	156	4,8	81	2,5
42 Schwand im Innkreis	846	828	8	422	17,15	49	18	2,2	19	2,3	-1	-0,1
43 Tarsdorf	1938	1856	44	429	32,34	60	145	8,1	84	4,7	61	3,4
44 Treubach	749	740	19	417	13,04	57	51	7,3	43	6,2	8	1,1
45 Überackern	590	537	43	356	27,10	22	40	7,3	6	1,1	34	6,2
46 Weng im Innkreis	1389	1353	28	370	21,36	65	77	5,9	84	6,4	-7	-0,5
405 Eferding	30718	29068	1859		259,46	118	1992	6,9	1025	3,6	967	3,4
01 Alkoven	4878	4878	575	268	42,58	122	415	8,7	247	5,2	168	3,5
02 Aschach an der Donau	2146	1897	114	268	6,02	356	6	0,3	113	5,3	-107	-5,0
03 Eferding	3393	3088	219	271	2,81	1207	241	7,6	79	2,5	162	5,1

Vergleichszahlen der Volkszählungen													Kzf.
1991	1981	1971	1961	1951	1939	1934	1923	1910	1900	1890	1880	1869	
46247	48338	50322	50495	52512	57836	59759	60232	62503	62137	61879	62370	60289	325
2447	2842	2790	2765	3101	3604	3967	3907	4301	4035	3704	3618	3549	01
924	1007	1053	1034	1119	1177	1155	1144	1264	1316	1327	1340	1316	19
1770	1836	1841	1740	1729	1823	1798	1743	1768	1822	1879	1882	1783	02
384	414	465	500	478	543	622	666	634	629	656	678	659	03
1259	1214	1315	1268	1258	1274	1226	1199	1277	1099	1117	1165	1040	04
1881	1986	2233	2416	2626	2822	2874	2905	2894	2774	2849	2928	2834	05
850	1048	1109	1128	1148	1134	1200	1223	1247	1353	1412	1384	1313	06
4812	4899	5091	4976	4990	5537	5440	5516	5895	5765	5686	5809	5787	08
1394	1410	1496	1423	1346	1377	1395	1423	1538	1559	1523	1512	1478	09
626	684	772	825	940	881	1136	1194	713	652	834	767	598	11
738	795	883	873	909	1213	1022	1055	1068	1071	980	1001	921	14
1672	1788	1890	2016	2093	2459	2330	2392	2446	2466	2666	2602	2513	15
1848	1868	2006	2138	2256	2401	2552	2605	2672	2730	2712	2688	2736	16
1242	1317	1419	1414	1373	1388	1450	1496	1380	1451	1530	1567	1492	17
1130	1202	1220	1207	1309	1300	1357	1242	1489	1553	1585	1606	1402	18
1091	1211	1305	1542	1779	3271	4410	4413	4762	4657	4700	4767	4940	20
1844	1919	2080	2179	2184	2256	2296	2434	2601	2650	2704	2757	2490	21
1601	1548	1619	1571	1583	1737	1808	1778	1808	1892	1911	1885	1771	22
1036	1031	1069	1054	1033	1148	1134	1166	1118	1202	1196	1213	1236	23
1714	1929	1910	1923	1995	1993	1956	1929	1986	1764	1806	1789	1639	24
2067	2127	2162	2161	2292	2419	2544	2545	2619	2556	2622	2669	2724	25
1121	1244	1274	1260	1333	1457	1483	1430	1515	1559	1539	1601	1534	28
1369	1540	1643	1708	1776	1816	1858	1881	1923	1965	1980	2021	1891	29
11427	11479	11677	11374	11862	12806	12746	12946	13585	13617	12961	13121	12643	30
1333480	1269545	1229972	1131623	1108720	927583	902965	876698	853595	810854	786496	760091	736856	4
203044	199910	204889	195978	184685	128177	115338	107463	97852	83356	65090	56569	49635	401
39337	38942	40822	38306	36818	31017	25351	27200	22205	22272	26139	21054	16593	402
52594	51060	47527	41060	38120	29533	25956	24248	22015	17308	14735	13175	11704	403
91463	87061	85654	78253	77320	63490	64777	64124	61256	58672	57327	54997	53206	404
4681	4684	4829	4271	3815	3134	3215	2806	2796	2681	2604	2361	2371	01
2225	2201	2248	2107	2344	2144	2191	2139	2093	2061	2197	2190	2170	02
498	460	442	467	592	436	486	479	442	434	491	464	435	03
16264	16318	16536	14457	12013	7850	6998	6678	6340	6021	5584	5078	4553	04
2472	2369	2142	2038	2446	2035	2108	2331	2169	2018	2001	1902	1824	05
1906	1741	1599	1389	1470	1292	1294	1362	1247	1202	1142	1023	1015	06
1743	1637	1678	1660	1793	1575	1644	1549	1526	1515	1441	1457	1457	07
957	660	610	549	603	459	495	511	513	485	510	493	482	08
1084	945	919	826	905	810	844	875	851	775	794	788	734	09
1149	1071	1098	1120	1283	1265	1368	1422	1379	1251	1207	1164	1118	10
482	467	426	392	466	345	379	385	378	346	345	322	341	11
1318	1293	1300	1236	1431	1288	1369	1413	1393	1350	1276	1199	1140	12
3109	2738	2620	2345	2490	2155	2268	2238	2253	2168	2188	2093	2082	13
3105	3012	2992	2319	2282	1826	1908	2088	1940	1922	1931	1837	1725	14
1410	1439	1430	1390	1532	1441	1532	1511	1491	1493	1420	1444	1545	15
597	502	431	381	438	361	356	349	364	351	369	328	314	16
950	866	815	784	917	818	891	884	853	768	732	693	743	17
4157	3840	3897	3567	3717	2869	3027	3114	2594	2696	2522	2516	2293	18
2066	1866	1752	1680	1972	1736	1590	1593	1640	1554	1534	1530	1514	19
1255	1198	1157	1140	1259	1268	1294	1215	1184	1210	1259	1157	1079	20
4710	4564	4367	3919	3574	2879	2843	2410	1759	1508	1463	1404	1322	21
2372	2106	2237	2175	1869	1560	1590	1373	1438	1423	1438	1376	1318	22
1105	1023	1046	1051	1057	951	970	1040	1027	959	970	922	901	23
822	757	803	790	858	855	938	994	943	935	906	888	788	24
1288	1155	1111	1006	1115	915	963	995	1014	638	560	522	524	25
2455	2331	2291	2178	2090	1441	1575	1616	1657	1596	1473	1407	1286	26
2107	1896	1848	1731	1752	1177	1335	1415	1405	1325	1405	1408	1356	27
2516	2197	2174	1791	1742	1348	1467	1557	1558	1491	1492	1414	1323	28
785	745	675	600	697	581	604	647	617	582	619	567	537	29
640	607	517	435	420	389	405	407	399	399	374	359	368	30
893	760	710	673	769	653	705	598	547	512	475	486	540	31
1513	1534	1465	1410	1650	1481	1556	1565	1429	1432	1418	1415	1449	32
905	951	963	980	1096	1017	995	1011	1017	962	957	1017	1043	33
892	850	841	835	880	839	877	899	862	845	884	829	876	34
401	336	362	340	373	352	353	324	368	312	317	319	300	35
2037	1955	1938	1807	2041	1884	1711	1581	1546	1621	1546	1499	1453	36
3108	3001	3043	3038	1478	892	966	1089	1035	985	958	996	920	37
2069	1812	1688	1535	1467	1291	1437	1496	1333	1281	1214	1189	1147	38
560	524	519	472	503	500	567	534	535	478	463	451	445	39
403	355	352	328	380	363	371	412	374	371	358	362	357	40
3273	3259	2996	2584	2675	2358	2373	2096	1897	1841	1759	1663	1618	41
828	841	849	804	990	897	967	998	999	959	894	798	772	42
1793	1652	1517	1343	1380	1202	1274	1259	1231	1246	1172	1128	1115	43
698	662	640	602	725	690	754	756	760	731	705	684	700	44
550	527	515	477	485	461	498	567	571	524	508	471	447	45
1312	1354	1266	1231	1486	1407	1426	1543	1489	1415	1452	1384	1366	46
28726	27163	26491	24098	24868	21855	22169	21513	21157	20748	21238	21400	21994	405
4776	4364	4050	3309	3561	3017	3133	2908	2799	2767	2880	2912	3111	01
2140	2162	2310	2039	2205	1666	1599	1669	1756	1598	1661	1684	1643	02
3152	3111	3023	3151	3465	2619	2503	2326	2274	2077	2155	2119	2216	03

Tabelle 2: Wohnbevölkerung nach Gemeinden mit der Bevölkerungsentwicklung seit 1869

Politischer Bezirk Gemeinde	Wohn- bevölke- rung	Öster- reicher (Bürger- zahl)	Neben- wohnsitz- fälle	See- höhe in m	Kataster- fläche in km²	Dichte	Veränderung der Wohnbevölkerung seit 1991					
							Insgesamt		durch Geburtenbilanz		durch errechnete Wanderungsbilanz	
							absolut	in % von 1991	absolut	in % von 1991	absolut	in % von 1991
04 Fraham	1982	1907	77	270	16,96	117	43	2,2	67	3,5	-24	-1,2
05 Haibach ob der Donau	1282	1274	133	528	25,53	50	50	4,1	98	8,0	-48	-3,9
06 Hartkirchen	4186	4012	176	273	39,01	107	177	4,4	250	6,2	-73	-1,8
07 Hinzenbach	1975	1855	84	270	14,60	135	326	19,8	92	5,6	234	14,2
08 Prambachkirchen	2799	2721	114	374	28,73	97	174	6,6	126	4,8	48	1,8
09 Puppung	1903	1786	97	271	13,14	145	46	2,5	-296	-15,9	342	18,4
10 Sankt Marienkirchen an der Polsenz	2192	2140	91	313	23,84	92	207	10,4	107	5,4	100	5,0
11 Scharten	2109	1959	137	397	17,50	121	329	18,5	72	4,0	257	14,4
12 Stroheim	1560	1551	42	489	28,74	54	-22	-1,4	70	4,4	-92	-5,8
406 Freistadt	64008	62629	3883		993,86	64	2907	4,8	3123	5,1	-216	-0,4
27 Bad Zell	2716	2673	96	515	45,49	60	29	1,1	135	5,0	-106	-3,9
01 Freistadt	7353	6923	436	560	12,88	571	436	6,3	142	2,1	294	4,3
02 Grünbach	1816	1770	96	721	36,06	50	175	10,7	136	8,3	39	2,4
03 Gutau	2650	2610	165	589	45,44	58	102	4,0	156	6,1	-54	-2,1
04 Hagenberg im Mühlkreis	2513	2466	417	444	15,07	167	376	17,6	142	6,6	234	10,9
05 Hirschbach im Mühlkreis	1186	1174	43	640	23,65	50	24	2,1	64	5,5	-40	-3,4
06 Kaltenberg	655	655	33	842	17,13	38	-11	-1,7	46	6,9	-57	-8,6
07 Kefermarkt	2056	2014	99	516	27,82	74	106	5,4	122	6,3	-16	-0,8
08 Königswiesen	3123	3107	124	614	73,39	43	33	1,1	202	6,5	-169	-5,5
09 Lasberg	2743	2702	260	574	43,79	63	26	1,0	90	3,3	-64	-2,4
10 Leopoldschlag	1086	1022	96	630	25,67	42	-29	-2,6	61	5,5	-90	-8,1
11 Liebenau	1841	1826	163	970	76,27	24	-116	-5,9	73	3,7	-189	-9,7
12 Neumarkt im Mühlkreis	3071	3027	149	632	46,68	66	328	12,0	188	6,9	140	5,1
13 Pierbach	986	978	49	494	22,71	43	-3	-0,3	38	3,8	-41	-4,1
14 Pregarten	4815	4701	177	425	27,80	173	616	14,7	307	7,3	309	7,4
15 Rainbach im Mühlkreis	2934	2827	192	719	49,08	60	53	1,8	33	1,1	20	0,7
16 Sandl	1531	1512	117	927	58,36	26	-27	-1,7	107	6,9	-134	-8,6
17 Sankt Leonhard bei Freistadt	1476	1467	178	810	34,99	42	-26	-1,7	64	4,3	-90	-6,0
18 Sankt Oswald bei Freistadt	2706	2645	92	609	40,94	66	188	7,5	201	8,0	-13	-0,5
19 Schönau im Mühlkreis	1818	1811	41	635	38,53	47	-5	-0,3	111	6,1	-116	-6,4
20 Tragwein	2971	2921	122	491	39,50	75	117	4,1	165	5,8	-48	-1,7
21 Unterweißenbach	2299	2288	132	640	48,67	47	-166	-6,7	65	2,6	-231	-9,4
22 Unterweikersdorf	1704	1688	118	333	11,42	149	289	20,4	113	8,0	176	12,4
23 Waldburg	1357	1346	68	685	26,56	51	29	2,2	79	5,9	-50	-3,8
24 Wartberg ob der Aist	3731	3675	163	477	19,40	192	541	17,0	134	4,2	407	12,8
25 Weitersfelden	1137	1127	197	733	43,68	26	-64	-5,3	44	3,7	-108	-9,0
26 Windhaag bei Freistadt	1734	1674	60	723	42,86	40	-114	-6,2	105	5,7	-219	-11,9
407 Gmunden	99355	92285	10990		1432,62	69	3406	3,5	1579	1,6	1827	1,9
01 Altmünster	9445	9037	1296	442	79,01	120	378	4,2	173	1,9	205	2,3
02 Bad Goisern	7602	7225	861	502	112,49	68	653	9,4	61	0,9	592	8,5
03 Bad Ischl	14081	12746	2577	469	162,78	87	194	1,4	-89	-0,6	283	2,0
04 Ebensee	8452	8061	405	443	194,55	43	-282	-3,2	-142	-1,6	-140	-1,6
05 Gmunden	13184	11651	1633	440	63,51	208	51	0,4	-103	-0,8	154	1,2
06 Gosau	1944	1874	303	767	113,41	17	2	0,1	-50	-2,6	52	2,7
07 Grünau im Almtal	2111	1991	590	528	229,98	9	-26	-1,2	46	2,2	-72	-3,4
08 Gschwandt	2424	2352	102	523	16,78	144	-1	0,0	190	7,8	-191	-7,9
09 Hallstatt	946	883	160	532	59,84	16	-207	-18,0	-14	-1,2	-193	-16,7
10 Kirchham	1913	1829	82	470	28,42	67	-1	-0,1	151	7,9	-152	-7,9
11 Laakirchen	9130	8143	297	441	32,48	281	1162	14,6	320	4,0	842	10,6
12 Obertraun	766	737	313	513	88,32	9	-45	-5,5	4	0,5	-49	-6,0
13 Ohlsdorf	4528	4345	308	538	27,82	163	349	8,4	167	4,0	182	4,4
14 Pinsdorf	3443	3234	125	493	12,47	276	267	8,4	115	3,6	152	4,8
15 Roitham	1996	1905	89	424	21,05	95	72	3,7	100	5,2	-28	-1,5
16 Sankt Konrad	1030	1023	37	584	19,27	53	107	11,6	79	8,6	28	3,0
17 Sankt Wolfgang im Salzkammergut	2798	2620	391	548	56,55	49	90	3,3	147	5,4	-57	-2,1
19 Scharnstein	4533	4278	299	488	47,75	95	224	5,2	13	0,3	211	4,9
18 Traunkirchen	1764	1655	858	433	18,39	96	22	1,3	42	2,4	-20	-1,1
20 Vorchdorf	7265	6696	264	413	47,77	152	397	5,8	369	5,4	28	0,4
408 Grieskirchen	61960	59066	2835		578,99	107	2216	3,7	2015	3,4	201	0,3
01 Aistersheim	786	744	20	437	11,12	71	52	7,1	54	7,4	-2	-0,3
02 Bad Schallerbach	3275	3075	419	312	8,51	385	165	5,3	100	3,2	65	2,1
03 Bruck-Waasen	2306	2230	103	377	28,39	81	94	4,2	144	6,5	-50	-2,3
04 Eschenau im Hausruckkreis	1174	1160	30	380	16,60	71	-21	-1,8	81	6,8	-102	-8,5
05 Gallsbach	2571	2216	107	365	6,18	416	109	4,4	-34	-1,4	143	5,8
06 Gaspoltschhofen	3597	3453	240	455	40,62	89	98	2,8	-25	-0,7	123	3,5
07 Geboltskirchen	1410	1367	43	555	17,24	82	-12	-0,8	70	4,9	-82	-5,8
08 Grieskirchen	4802	4250	240	335	11,71	410	-158	-3,2	-4	-0,1	-154	-3,1
09 Haag am Hausruck	2040	1889	101	505	16,98	120	48	2,4	115	5,8	-67	-3,4
10 Heiligenberg	708	706	14	398	13,86	51	9	1,3	49	7,0	-40	-5,7
11 Hofkirchen an der Trattnach	1508	1406	56	389	17,97	84	30	2,0	122	8,3	-92	-6,2
12 Kallham	2536	2474	68	397	26,72	95	-86	-3,3	100	3,8	-186	-7,1
13 Kematen am Innbach	1261	1184	44	350	12,67	100	189	17,6	99	9,2	90	8,4
14 Meggenhofen	1233	1200	30	390	18,21	68	6	0,5	78	6,4	-72	-5,9
15 Michaelnbach	1230	1220	43	394	23,02	53	53	4,5	79	6,7	-26	-2,2
16 Natternbach	2337	2290	77	434	30,95	76	37	1,6	124	5,4	-87	-3,8
17 Neukirchen am Walde	1680	1658	59	555	15,82	106	100	6,3	85	5,4	15	0,9
18 Neumarkt im Hausruckkreis	1438	1316	67	388	2,11	682	-70	-4,6	20	1,3	-90	-6,0
19 Peuerbach	2224	2108	164	389	11,02	202	126	6,0	-204	-9,7	330	15,7
21 Pollham	914	900	42	378	11,27	81	48	5,5	62	7,2	-14	-1,6
20 Pötting	539	529	9	381	7,43	73	35	6,9	21	4,2	14	2,8
22 Pram	1837	1757	50	435	20,31	90	56	3,1	-46	-2,6	102	5,7
23 Rottenbach	1010	965	38	424	14,59	69	141	16,2	44	5,1	97	11,2

Vergleichszahlen der Volkszählungen													Kzf.
1991	1981	1971	1961	1951	1939	1934	1923	1910	1900	1890	1880	1869	
1939	1805	1816	1508	1370	1228	1251	1220	1180	1248	1317	1333	1382	04
1232	1210	1235	1137	1226	1240	1228	1175	1168	1093	1101	1172	1145	05
4009	3761	3590	3200	2966	2812	2802	2835	2771	2732	2707	2739	2725	06
1649	1616	1673	1521	1503	1242	1249	1207	1146	1173	1219	1188	1262	07
2625	2502	2498	2307	2362	2147	2308	2118	2100	2058	2112	2137	2213	08
1857	1767	1702	1405	1401	1275	1299	1226	1213	1221	1244	1201	1256	09
1985	1754	1645	1592	1738	1669	1801	1864	1863	1865	1946	1956	2088	10
1780	1590	1466	1450	1513	1374	1372	1391	1321	1312	1317	1371	1396	11
1582	1521	1483	1479	1558	1566	1624	1574	1566	1604	1579	1588	1557	12
61101	57770	56239	52861	51067	49675	50066	49537	49563	48814	48147	48230	46492	406
2687	2623	2571	2417	2305	2199	2280	2431	2456	2366	2371	2426	2277	27
6917	6251	5963	5375	5136	4903	3992	3954	3988	3800	3361	3471	3253	01
1641	1570	1569	1440	1465	1374	1513	1503	1543	1535	1435	1480	1459	02
2548	2379	2360	2292	2137	2027	2141	2151	2131	2123	2052	2164	2112	03
2137	1764	1583	1183	1148	1009	988	994	1080	1162	1122	1038	1049	04
1162	1152	1186	1163	1092	1056	1110	1188	1190	1085	1079	1119	1146	05
666	694	701	672	659	666	653	625	619	603	624	668	630	06
1950	1738	1798	1721	1697	1614	1642	1659	1604	1506	1481	1527	1441	07
3090	3057	2921	2707	2717	2703	2727	2707	2771	2783	2692	2756	2663	08
2717	2499	2270	2190	2100	1968	2039	2027	1988	1962	1922	1882	1891	09
1115	1110	1189	1175	1248	1135	1212	1298	1267	1309	1299	1317	1380	10
1957	2108	2249	2314	2256	2415	2496	2352	2378	2345	2398	2313	2154	11
2743	2539	2485	2359	2317	2309	2425	2428	2326	2233	2290	2275	2229	12
989	953	1011	980	922	968	1024	1003	971	1010	972	1067	916	13
4199	3809	3310	2818	2576	2310	2263	2174	2257	2230	2180	2155	2012	14
2881	2763	2776	2729	2759	2602	2617	2634	2491	2381	2386	2501	2335	15
1558	1650	1730	1768	1633	1725	1782	1666	1766	1781	1673	1644	1677	16
1502	1474	1555	1556	1549	1484	1600	1546	1447	1508	1538	1560	1624	17
2518	2296	2273	2262	2238	2162	2045	2009	2028	2018	2089	1991	1922	18
1823	1736	1708	1629	1589	1677	1800	1770	1700	1703	1683	1700	1667	19
2854	2764	2768	2649	2479	2549	2525	2438	2599	2557	2514	2418	2178	20
2465	2501	2474	2285	2181	2283	2264	2160	2127	2115	2238	2132	2147	21
1415	1170	893	768	617	625	651	662	682	649	653	635	629	22
1328	1250	1227	1227	1195	1122	1228	1237	1165	1152	1131	1162	1134	23
3190	2763	2409	1916	1873	1581	1704	1726	1772	1703	1668	1576	1398	24
1201	1284	1374	1368	1350	1386	1490	1386	1376	1446	1558	1518	1484	25
1848	1873	1886	1898	1829	1823	1855	1809	1841	1749	1738	1735	1685	26
95949	90502	88267	83905	85298	72275	71361	68254	67405	62220	55957	53301	50724	407
9067	8556	7921	7348	7383	6328	5917	5329	5244	4951	4742	4683	4778	01
6949	6456	6429	6028	6183	5202	5445	5176	5029	4523	4152	4038	3961	02
13887	12970	12812	12703	13422	10396	10354	10224	10188	9655	8473	7678	6827	03
8734	8983	9466	9602	10327	8653	8852	8533	8158	7659	5928	5068	4718	04
13133	12653	12331	12518	12894	10792	9838	9633	9332	8451	7521	7485	6857	05
1942	1851	1806	1767	1773	1596	1669	1491	1451	1328	1191	1158	1164	06
2137	2110	2157	2207	2308	2088	2203	1909	1956	1886	1821	1669	1662	07
2425	2152	1995	1565	1486	1305	1359	1255	1284	1244	1175	1215	1274	08
1153	1126	1310	1373	1422	1358	1415	1355	1418	1253	1185	1072	1325	09
1914	1552	1501	1552	1557	1434	1506	1401	1391	1396	1491	1451	1402	10
7968	7666	7687	6722	5677	5079	4916	4663	4658	4032	3402	3132	2461	11
811	758	781	774	720	541	605	514	532	505	475	433	361	12
4179	3768	3057	2526	2602	2443	2267	2230	2380	2188	2082	2008	1887	13
3176	2806	2716	2349	2057	1814	1823	1684	1721	1552	1378	1304	1324	14
1924	1830	1851	1699	1697	1458	1503	1458	1418	1365	1253	1265	1247	15
923	869	747	684	691	663	711	652	715	698	700	729	755	16
2708	2469	2497	2234	2507	2060	2051	1904	1835	1604	1455	1502	1385	17
4309	4061	3940	3756	4025	3574	3614	3683	3911	3315	2979	2867	2952	19
1742	1603	1569	1610	1718	1407	1399	1502	1282	1293	1266	1266	1260	18
6868	6263	5694	4888	4849	4084	3914	3658	3502	3322	3288	3278	3124	20
59744	57092	54899	51723	54537	50125	50941	48861	48766	47497	47769	48469	49379	408
734	680	641	662	771	705	775	782	806	820	836	813	831	01
3110	2890	2395	1872	1592	1325	1276	1007	811	730	751	762	765	02
2212	2218	2041	1895	2556	2467	2304	2175	2200	2172	2232	2191	2309	03
1195	1122	1040	1069	1091	1072	1108	1097	1040	1006	1016	1030	1041	04
2462	2014	1867	1675	1833	1363	1307	856	872	917	946	1001	1033	05
3499	3292	3167	3131	3450	3159	3297	3344	3437	3377	3300	3282	3361	06
1422	1415	1387	1517	1735	1714	1743	1822	1710	1533	1341	1322	1279	07
4960	4814	4534	4137	4039	3075	2935	2749	2593	2473	2372	2379	2322	08
1992	2014	1982	2000	2142	1823	2020	1925	2012	1872	1851	1848	1817	09
699	666	662	670	725	734	782	764	788	769	765	744	744	10
1478	1362	1350	1367	1795	1578	1430	1453	1478	1490	1544	1609	1662	11
2622	2549	2682	2499	2684	2562	2553	2288	2332	2268	2250	2365	2453	12
1072	1085	1018	998	1107	1014	1101	1119	1048	1075	1018	1044	1048	13
1227	1200	1162	1063	1147	1134	1262	1302	1361	1314	1364	1403	1414	14
1177	1226	1160	1216	1240	1261	1328	1301	1378	1374	1336	1438	1439	15
2300	2137	2004	1869	1744	1710	1761	1642	1562	1471	1527	1557	1485	16
1580	1643	1620	1546	1452	1459	1484	1423	1459	1423	1475	1534	1453	17
1508	1551	1507	1502	1457	1339	1253	1151	1130	961	784	801	722	18
2098	2024	2161	2105	2234	1947	2075	1852	1891	1775	1838	1731	1777	19
866	830	837	824	857	838	898	880	826	872	967	987	971	21
504	506	476	471	503	460	507	538	536	563	553	540	558	20
1781	1702	1776	1821	1896	1802	1880	1804	1770	1845	1905	1902	2122	22
869	866	881	831	982	958	1021	1035	1102	1126	1175	1211	1270	23

Tabelle 2: Wohnbevölkerung nach Gemeinden mit der Bevölkerungsentwicklung seit 1869

Politischer Bezirk Gemeinde	Wohn- bevölke- rung	Öster- reicher (Bürger- zahl)	Neben- wohnsitz- fälle	See- höhe in m	Kataster- fläche in km²	Dichte	Veränderung der Wohnbevölkerung seit 1991					
							Insgesamt		durch Geburtenbilanz		durch errechnete Wanderungsbilanz	
							absolut	in % von 1991	absolut	in % von 1991	absolut	in % von 1991
24 Sankt Agatha	2121	2110	61	603	31,79	67	42	2,0	117	5,6	-75	-3,6
25 Sankt Georgen bei Grieskirchen	960	937	18	396	11,41	84	107	12,5	60	7,0	47	5,5
26 Sankt Thomas	459	451	15	393	6,08	75	42	10,1	46	11,0	-4	-1,0
27 Schlüßberg	2999	2885	97	320	19,87	151	458	18,0	183	7,2	275	10,8
28 Steegen	1121	1111	125	380	13,20	85	-125	-10,0	61	4,9	-186	-14,9
29 Taufkirchen an der Trattnach	2087	2013	61	376	24,60	85	165	8,6	131	6,8	34	1,8
30 Tollet	867	855	52	381	9,55	91	79	10,0	43	5,5	36	4,6
31 Waizenkirchen	3653	3544	94	367	34,25	107	51	1,4	-2	-0,1	53	1,5
32 Wallern an der Trattnach	2865	2766	149	298	14,63	196	247	9,4	95	3,6	152	5,8
33 Weibern	1581	1472	88	441	17,47	90	35	2,3	85	5,5	-50	-3,2
34 Wendling	831	825	11	400	12,82	65	66	8,6	62	8,1	4	0,5
409 Kirchdorf an der Krems	55167	51149	4596		1239,79	44	3559	6,9	2342	4,5	1217	2,4
01 Edlbach	680	627	114	770	8,35	81	-6	-0,9	56	8,2	-62	-9,0
02 Grünburg	3824	3472	213	365	43,25	88	126	3,4	139	3,8	-13	-0,4
03 Hinterstoder	1001	925	605	591	149,48	7	-34	-3,3	37	3,6	-71	-6,9
04 Inzersdorf im Kremstal	1830	1749	114	434	22,71	81	47	2,6	164	9,2	-117	-6,6
05 Kirchdorf an der Krems	4099	3677	250	450	2,78	1474	361	9,7	-148	-4,0	509	13,6
06 Klaus an der Pyhrnbahn	1178	1070	131	466	108,03	11	79	7,2	52	4,7	27	2,5
07 Kremsmünster	6436	5625	181	384	42,13	153	473	7,9	133	2,2	340	5,7
08 Micheldorf in Oberösterreich	5589	5160	322	465	50,31	111	719	14,8	366	7,5	353	7,2
09 Molln	3723	3407	274	442	191,40	19	-30	-0,8	208	5,5	-238	-6,3
10 Nußbach	2244	2200	89	464	30,37	74	210	10,3	124	6,1	86	4,2
11 Oberschlierbach	462	447	77	760	18,28	25	8	1,8	21	4,6	-13	-2,9
12 Pettenbach	4740	4389	198	486	54,68	87	443	10,3	385	9,0	58	1,3
13 Ried im Traunkreis	2412	2319	59	469	31,10	78	143	6,3	11	0,5	132	5,8
14 Rosenau am Hengstpaß	741	676	180	700	108,28	7	-49	-6,2	43	5,4	-92	-11,6
15 Roßleithen	1831	1757	360	588	67,50	27	61	3,4	94	5,3	-33	-1,9
16 Sankt Pankraz	390	364	28	531	47,13	8	18	4,8	24	6,5	-6	-1,6
17 Schlierbach	2712	2556	100	478	18,44	147	197	7,8	205	8,2	-8	-0,3
18 Spital am Pyhrn	2275	2175	292	640	108,92	21	78	3,6	126	5,7	-48	-2,2
19 Steinbach am Ziehberg	853	851	41	547	34,80	25	19	2,3	72	8,6	-53	-6,4
20 Steinbach an der Steyr	2027	1985	97	381	28,23	72	31	1,6	127	6,4	-96	-4,8
21 Vorderstoder	761	746	438	810	37,13	20	22	3,0	19	2,6	3	0,4
22 Wartberg an der Krems	3011	2797	99	385	31,57	95	399	15,3	211	8,1	188	7,2
23 Windischgarsten	2348	2175	334	602	4,91	478	244	11,6	-127	-6,0	371	17,6
410 Linz-Land	129059	117951	5214		460,25	280	9718	8,1	4444	3,7	5274	4,4
01 Allhaming	1027	967	29	341	14,24	72	187	22,3	81	9,6	106	12,6
02 Ansfelden	14789	13138	319	277	31,41	471	153	1,0	702	4,8	-549	-3,8
03 Asten	6025	5642	210	255	8,49	710	878	17,1	506	9,8	372	7,2
04 Eggendorf im Traunkreis	698	683	8	364	9,25	75	142	25,5	36	6,5	106	19,1
05 Enns	10611	9234	340	281	33,29	319	421	4,1	151	1,5	270	2,6
06 Hargelsberg	1082	1056	43	324	17,89	60	235	27,7	42	5,0	193	22,8
08 Hofkirchen im Traunkreis	1394	1337	88	342	13,93	100	261	23,0	61	5,4	200	17,7
07 Hörsching	5233	4905	206	294	19,82	264	132	2,6	235	4,6	-103	-2,0
09 Kematen an der Krems	2225	2063	79	327	21,40	104	342	18,2	169	9,0	173	9,2
10 Kirchberg-Thening	2130	2110	114	322	15,90	134	175	9,0	64	3,3	111	5,7
11 Kronstorf	3002	2878	86	277	21,34	141	584	24,2	150	6,2	434	17,9
12 Leonding	22203	20485	1170	289	24,04	924	994	4,7	447	2,1	547	2,6
13 Markt Sankt Florian	5530	5339	249	296	44,17	125	414	8,1	34	0,7	380	7,4
14 Neuhofen an der Krems	5403	5050	212	303	18,01	300	738	15,8	161	3,5	577	12,4
15 Niederneukirchen	1780	1754	55	336	20,83	85	218	14,0	88	5,6	130	8,3
16 Offering	1824	1771	112	316	13,50	135	196	12,0	72	4,4	124	7,6
17 Pasching	6123	5679	328	298	12,48	491	61	1,0	116	1,9	-55	-0,9
18 Piberbach	1705	1661	75	320	17,36	98	194	12,8	76	5,0	118	7,8
19 Pucking	3474	3345	90	286	19,83	175	861	33,0	190	7,3	671	25,7
20 Sankt Marien	4140	4018	102	338	37,64	110	780	23,2	229	6,8	551	16,4
21 Traun	23470	19885	985	275	15,45	1519	1210	5,4	576	2,6	634	2,8
22 Wilhering	5191	4951	314	270	29,97	173	542	11,7	258	5,5	284	6,1
411 Perg	63955	60759	3789		613,52	104	4899	8,3	3031	5,1	1868	3,2
01 Allerheiligen im Mühlkreis	1099	1093	42	570	20,22	54	-4	-0,4	58	5,3	-62	-5,6
02 Arbing	1284	1242	35	278	12,03	107	15	1,2	62	4,9	-47	-3,7
08 Bad Kreuzen	2331	2126	90	474	39,90	58	54	2,4	227	10,0	-173	-7,6
03 Baumgartenberg	1399	1366	63	237	15,74	89	-25	-1,8	32	2,2	-57	-4,0
04 Dimbach	1103	1092	51	680	31,40	35	-15	-1,3	65	5,8	-80	-7,2
05 Grein	3109	2956	239	239	18,42	169	199	6,8	41	1,4	158	5,4
06 Katsdorf	2733	2680	111	306	14,67	186	443	19,3	155	6,8	288	12,6
07 Klam	789	779	27	281	8,36	94	53	7,2	60	8,2	-7	-1,0
09 Langenstein	2645	2432	91	245	12,36	214	232	9,6	169	7,0	63	2,6
10 Luftenberg an der Donau	3665	3596	998	295	16,87	217	382	11,6	173	5,3	209	6,4
11 Mauthausen	4845	4430	115	265	14,01	346	442	10,0	66	1,5	376	8,5
12 Mitterkirchen im Machland	1793	1748	30	235	28,93	62	18	1,0	79	4,5	-61	-3,4
13 Münzbach	1699	1604	97	421	24,89	68	188	12,4	88	5,8	100	6,6
14 Naarn im Machlande	3311	3173	73	245	35,15	94	234	7,6	189	6,1	45	1,5
15 Pabneukirchen	1725	1682	74	571	40,97	42	-40	-2,3	92	5,2	-132	-7,5
16 Perg	7129	6499	351	250	26,44	270	1171	19,7	305	5,1	866	14,5
17 Rechberg	877	856	86	576	13,77	64	96	12,3	91	11,7	5	0,6
18 Ried in der Riedmark	3755	3641	102	306	32,65	115	317	9,2	243	7,1	74	2,2
19 Sankt Georgen am Walde	2234	2224	103	787	53,56	42	12	0,5	134	6,0	-122	-5,5
20 Sankt Georgen an der Gusen	3529	3372	131	262	7,13	495	293	9,1	-	-	293	9,1
21 Sankt Nikola an der Donau	853	768	251	249	13,19	65	-66	-7,2	40	4,4	-106	-11,5
22 Sankt Thomas am Blasenstein	876	853	90	723	29,04	30	-35	-3,8	65	7,1	-100	-11,0
23 Saxen	1780	1709	53	242	19,07	93	174	10,8	124	7,7	50	3,1

Vergleichszahlen der Volkszählungen													Kzf.
1991	1981	1971	1961	1951	1939	1934	1923	1910	1900	1890	1880	1869	
2079	2050	1835	1696	1726	1781	1800	1647	1600	1602	1617	1586	1644	24
853	788	803	722	748	720	736	740	810	789	804	843	867	25
417	374	369	347	353	358	413	405	402	377	415	451	479	26
2541	2432	2276	1701	1617	1458	1516	1471	1478	1432	1463	1526	1621	27
1246	1048	1005	955	1136	1007	1038	1060	1100	1028	1108	1127	1108	28
1922	1817	1791	1745	1772	1676	1779	1742	1782	1725	1789	1889	2038	29
788	635	634	570	680	848	582	601	572	576	571	586	676	30
3602	3566	3552	3417	3528	3154	3184	3181	3263	3104	3203	3240	3327	31
2618	2310	2108	1830	1765	1574	1600	1438	1355	1366	1382	1356	1435	32
1546	1570	1451	1297	1383	1248	1353	1405	1366	1404	1356	1362	1345	33
765	696	725	703	797	802	840	862	896	868	915	1009	963	34
51608	49605	48448	46183	47804	40384	41993	41056	40766	38783	38885	38410	39379	409
686	585	543	553	526	542	580	571	602	499	465	473	447	01
3698	3621	3797	3609	3767	3132	3244	3198	2972	2987	3204	3012	3182	02
1035	1053	1000	1024	1071	918	934	936	908	881	862	809	883	03
1783	1699	1602	1363	1512	1349	1506	1384	1309	1337	1310	1306	1364	04
3738	3702	3512	2964	2632	1862	1707	1738	1769	1602	1613	1522	1534	05
1099	1187	1246	1355	1526	1176	1219	1331	1249	1215	1189	1114	1175	06
5963	5811	5703	5457	5557	4317	4505	4347	4353	4024	3906	4034	3882	07
4870	4570	4269	3767	3658	2777	3070	2826	2968	2864	2832	2871	3000	08
3753	3543	3519	3313	3253	2947	3099	3015	3263	3030	3215	3130	3184	09
2034	1846	1802	1747	1787	1596	1730	1626	1585	1530	1482	1511	1531	10
454	395	377	377	435	443	456	477	445	475	509	492	549	11
4297	4043	3874	3739	4183	3584	3667	3514	3549	3631	3556	3477	3575	12
2269	2106	1973	2020	2159	1962	1926	1907	1802	1682	1689	1815	1775	13
790	905	928	919	838	773	801	788	662	533	567	603	630	14
1770	1753	1722	1695	1890	1563	1521	1543	1634	1422	1283	1197	1261	15
372	387	408	403	445	418	422	458	487	447	376	399	452	16
2515	2370	2250	2080	2145	1807	1978	1960	1828	1685	1653	1691	1638	17
2197	2277	2315	2421	2712	2375	2337	2209	2108	1881	2018	2071	2209	18
834	795	820	849	929	933	926	966	946	1035	1006	992	1024	19
1996	1912	1911	1867	1864	1838	1884	1861	1961	1844	2012	1914	1923	20
739	692	696	720	752	705	888	917	908	922	949	895	988	21
2612	2410	2376	2213	2465	2050	2198	2140	2131	2082	2014	2011	2157	22
2104	1943	1805	1728	1698	1317	1395	1344	1327	1175	1175	1071	1016	23
119341	109163	97490	79522	66353	49773	47032	44062	43342	40930	39319	37627	36047	410
840	638	629	645	703	814	750	708	706	690	723	755	761	01
14636	13324	11074	7941	8879	3646	3324	3056	2780	2720	2485	2491	2280	02
5147	3431	1970	1910	1547	611	623	560	544	545	558	660	611	03
556	516	457	532	603	606	595	580	549	544	573	556	574	04
10190	9729	9678	8919	8446	7419	6679	5630	5799	5552	6001	5733	5624	05
847	782	755	842	1063	1009	1038	1056	1090	1038	1111	1163	1066	06
1133	1030	855	873	917	725	772	791	855	797	834	874	846	08
5101	4683	4163	3975	3891	2637	1942	1887	1870	1783	1884	1625	1627	07
1883	1783	1679	1618	1742	1652	1738	1665	1620	1585	1586	1608	1539	09
1955	1872	1803	1617	1763	1503	1443	1541	1376	1355	1277	1286	1301	10
2418	2278	2209	1872	1619	1179	1162	1200	1236	1246	1174	1183	1073	11
21209	19389	14968	11211	6832	5771	5235	4762	4365	3829	3016	2378	2250	12
5116	4129	3843	3709	4266	3634	3613	3583	3714	3722	3700	3804	3631	13
4665	4199	3673	3142	2821	2239	2158	1942	1876	1887	1741	1810	1708	14
1562	1440	1216	1077	1192	1187	1202	1190	1309	1259	1216	1315	1317	15
1628	1618	1532	1378	1346	1262	1214	1207	1163	1147	1184	1107	1196	16
6062	6325	6081	4748	1700	1372	1408	1203	1110	1082	1118	1023	942	17
1511	1411	1376	1153	1128	964	1007	1036	987	891	908	978	928	18
2613	2221	1747	1378	1343	1157	1229	1245	1112	1029	1041	1028	1052	19
3360	2793	2488	2388	2451	2264	2469	2432	2407	2266	2235	2218	2250	20
22260	21464	21215	16026	9655	5985	5512	4830	5026	4271	3308	2378	1781	21
4649	4108	4079	2568	2446	2137	1919	1958	1848	1692	1646	1654	1690	22
59056	55808	52414	46980	44707	45013	43618	42014	43523	42799	41172	40993	38911	411
1103	1054	988	1049	1025	973	1076	987	1025	1017	934	917	938	01
1269	1149	1073	987	910	1082	896	941	948	943	997	983	950	02
2277	2480	2088	2023	1995	2186	2199	2236	2225	2179	2200	2161	1877	08
1424	1402	1239	1121	1165	1364	1429	1385	1399	1519	1391	1336	1227	03
1118	1125	1160	1124	1121	1109	1089	1164	1208	1181	1208	1311	1217	04
2910	2817	2767	2518	2519	2005	2054	1839	1984	1953	1847	1890	1919	05
2290	1818	1557	1474	1331	1267	1285	1232	1210	1171	1166	1145	1005	06
736	662	644	633	614	628	663	681	645	705	770	770	739	07
2413	2157	1957	1523	1186	1239	1262	1173	1286	1215	988	1011	869	09
3283	3079	2543	1615	1255	1205	1190	1174	1133	1082	1072	1142	1101	10
4403	4346	4432	3836	3562	4378	3186	3048	3545	3354	3196	2808	2485	11
1775	1617	1533	1505	1498	1579	1509	1488	1469	1483	1435	1442	1430	12
1511	1479	1444	1351	1336	1316	1419	1416	1480	1458	1432	1547	1435	13
3077	2973	2768	2440	2338	2383	2368	2257	2283	2275	2220	2215	2150	14
1765	1688	1686	1694	1741	1790	1810	1811	1791	1881	1884	1933	1887	15
5958	5207	4913	4106	3773	3512	3264	3223	3231	3078	2978	2902	2822	16
781	649	650	603	521	553	580	593	581	583	577	607	594	17
3438	3081	2875	2802	2805	2881	3079	2876	3161	3055	2794	2780	2575	18
2222	2203	2207	2151	2131	2131	2117	1937	1896	2005	1955	1976	1911	19
3236	3093	2805	2148	1795	1429	1396	1324	1434	1326	1129	1128	1089	20
919	945	1016	979	1070	1009	1024	939	1082	1132	1098	1086	1053	21
911	1005	947	1007	1030	1073	1096	1142	1176	1148	1120	1206	1190	22
1606	1683	1581	1440	1394	1407	1375	1281	1337	1255	1320	1289	1286	23

Tabelle 2: Wohnbevölkerung nach Gemeinden mit der Bevölkerungsentwicklung seit 1869

Politischer Bezirk Gemeinde	Wohn- bevölke- rung	Öster- reicher (Bürger- zahl)	Neben- wohnsitz- fälle	See- höhe in m	Kataster- fläche in km ²	Dichte	Veränderung der Wohnbevölkerung seit 1991						
							Insgesamt		durch Geburtenbilanz		durch errechnete Wanderungsbilanz		
							absolut	in % von 1991	absolut	in % von 1991	absolut	in % von 1991	
24	Schwertberg	5164	4718	199	268	18,78	275	632	13,9	254	5,6	378	8,3
25	Waldhausen im Strudengau	2919	2859	221	470	46,85	62	28	1,0	150	5,2	-122	-4,2
26	Windhaag bei Perg	1309	1261	66	514	19,17	68	101	8,4	69	5,7	32	2,6
412	Ried im Innkreis	58203	54970	2613		585,01	99	2481	4,5	1910	3,4	571	1,0
01	Andrichsfurt	724	697	34	440	12,35	59	14	2,0	40	5,6	-26	-3,7
02	Antiesenhofen	1105	985	27	346	8,58	129	115	11,6	72	7,3	43	4,3
03	Auroldmünster	2851	2667	111	407	15,96	179	260	10,0	172	6,6	88	3,4
04	Eberschwang	3373	3228	150	529	40,43	83	42	1,3	81	2,4	-39	-1,2
05	Eitzing	658	650	30	423	8,61	76	28	4,4	4	0,6	24	3,8
06	Geiersberg	539	528	20	554	5,45	99	54	11,1	27	5,6	27	5,6
07	Geinberg	1317	1250	117	403	14,04	94	46	3,6	28	2,2	18	1,4
08	Gurten	1228	1134	51	400	16,22	76	85	7,4	63	5,5	22	1,9
09	Hohenzell	1999	1958	77	478	22,54	89	129	6,9	72	3,9	57	3,0
10	Kirchdorf am Inn	630	600	31	335	13,85	45	10	1,6	17	2,7	-7	-1,1
11	Kirchheim im Innkreis	704	692	22	429	10,26	69	85	13,7	53	8,6	32	5,2
12	Lambrechten	1350	1322	37	406	23,70	57	76	6,0	95	7,5	-19	-1,5
13	Lohnsburg am Kobernaußerwald	2324	2277	68	523	39,59	59	27	1,2	73	3,2	-46	-2,0
14	Mehrbach	2302	2246	42	443	22,21	104	223	10,7	-119	-5,7	342	16,5
15	Mettmach	2557	2521	104	464	29,55	87	-16	-0,6	119	4,6	-135	-5,2
16	Mörschwang	294	291	11	383	11,01	27	-20	-6,4	-2	-0,6	-18	-5,7
17	Mühlheim am Inn	649	643	34	343	10,91	59	-20	-3,0	10	1,5	-30	-4,5
18	Neuhofen im Innkreis	2125	2060	74	464	15,61	136	339	19,0	129	7,2	210	11,8
19	Obernberg am Inn	1703	1537	117	328	2,36	722	-56	-3,2	-116	-6,6	60	3,4
20	Ort im Innkreis	1181	1112	35	360	11,51	103	-21	-1,7	53	4,4	-74	-6,2
21	Pattigham	809	800	32	512	11,31	72	20	2,5	38	4,8	-18	-2,3
22	Peterskirchen	709	694	17	441	10,25	69	-28	-3,8	34	4,6	-62	-8,4
23	Pramet	988	951	31	512	13,90	71	-4	-0,4	65	6,6	-69	-7,0
24	Reichersberg	1399	1321	56	347	21,06	66	20	1,5	26	1,9	-6	-0,4
25	Ried im Innkreis	11404	10049	734	433	6,76	1687	144	1,3	122	1,1	22	0,2
26	Sankt Georgen bei Obernberg am Inn	603	577	47	354	18,34	33	25	4,3	40	6,9	-15	-2,6
27	Sankt Marienkirchen am Hausruck	734	715	9	523	10,94	67	79	12,1	61	9,3	18	2,7
28	Sankt Martin im Innkreis	1693	1487	91	372	8,89	190	98	6,1	85	5,3	13	0,8
29	Schildorn	1051	1017	24	520	13,28	79	167	18,9	71	8,0	96	10,9
30	Senftenbach	698	680	14	414	9,73	72	43	6,6	14	2,1	29	4,4
31	Taiskirchen im Innkreis	2406	2378	80	475	34,52	70	50	2,1	158	6,7	-108	-4,6
32	Tumeltsham	1352	1315	70	438	9,11	148	207	18,1	63	5,5	144	12,6
33	Utzenaich	1496	1408	67	398	20,35	74	111	8,0	105	7,6	6	0,4
34	Waldzell	2097	2049	105	522	40,24	52	128	6,5	110	5,6	18	0,9
35	Weilbach	597	588	14	386	13,50	44	-6	-1,0	12	2,0	-18	-3,0
36	Wippenham	554	543	30	450	8,08	69	27	5,1	35	6,6	-8	-1,5
413	Rohrbach	57909	56134	3621		827,95	70	1362	2,4	2433	4,3	-1071	-1,9
01	Afiesl	424	411	38	714	13,55	31	5	1,2	6	1,4	-1	-0,2
02	Ahorn	492	484	49	828	13,04	38	-1	-0,2	12	2,4	-13	-2,6
03	Aigen im Mühlkreis	1925	1811	136	600	17,47	110	123	6,8	47	2,6	76	4,2
04	Altenfelden	2233	2153	87	598	26,33	85	130	6,2	128	6,1	2	0,1
05	Amreit	1104	1095	39	604	20,37	54	51	4,8	72	6,8	-21	-2,0
06	Atzesberg	521	493	27	610	12,73	41	-15	-2,8	47	8,8	-62	-11,6
07	Auberg	535	528	52	595	12,52	43	-83	-13,4	42	6,8	-125	-20,2
08	Berg bei Rohrbach	2681	2609	135	630	31,46	85	16	0,6	165	6,2	-149	-5,6
09	Haslach an der Mühl	2570	2512	135	530	12,41	207	41	1,6	-125	-4,9	166	6,6
10	Helfenberg	1053	1019	93	567	9,62	109	-63	-5,6	46	4,1	-109	-9,8
12	Hofkirchen im Mühlkreis	1436	1417	134	601	22,71	63	9	0,6	66	4,6	-57	-4,0
11	Hörbich	440	437	8	570	11,21	39	12	2,8	23	5,4	-11	-2,6
13	Julbach	1654	1621	96	589	21,74	76	6	0,4	79	4,8	-73	-4,4
14	Kirchberg ob der Donau	1123	1085	54	591	21,34	53	15	1,4	59	5,3	-44	-4,0
15	Klaffer am Hochficht	1333	1306	134	638	28,01	48	22	1,7	29	2,2	-7	-0,5
16	Kleinzell im Mühlkreis	1392	1369	41	548	16,15	86	5	0,4	-181	-13,0	186	13,4
17	Kollerschlag	1531	1479	44	726	17,47	88	116	8,2	103	7,3	13	0,9
18	Lembach im Mühlkreis	1533	1452	67	552	7,97	192	1	0,1	-141	-9,2	142	9,3
19	Lichtenau im Mühlkreis	569	567	34	553	9,92	57	-8	-1,4	14	2,4	-22	-3,8
20	Nebelberg	641	623	31	695	9,19	70	9	1,4	33	5,2	-24	-3,8
21	Neufelden	1242	1155	94	517	9,82	126	6	0,5	82	6,6	-76	-6,1
29	Neustift im Mühlkreis	1493	1442	51	591	20,43	73	20	1,4	61	4,1	-41	-2,8
22	Niederkappel	1039	1011	60	549	22,45	46	-56	-5,1	46	4,2	-102	-9,3
23	Niederwaldkirchen	1791	1768	140	525	28,20	64	37	2,1	81	4,6	-44	-2,5
24	Oberkappel	766	698	51	511	12,20	63	-13	-1,7	16	2,1	-29	-3,7
25	Oepping	1637	1606	63	629	22,99	71	180	12,4	104	7,1	76	5,2
26	Peilstein im Mühlviertel	1674	1623	97	584	23,30	72	2	0,1	117	7,0	-115	-6,9
27	Pfarrkirchen im Mühlkreis	1551	1492	97	819	31,16	50	39	2,6	136	9,0	-97	-6,4
28	Putzleinsdorf	1585	1504	72	603	22,15	72	-27	-1,7	108	6,7	-135	-8,4
30	Rohrbach in Oberösterreich	2350	2255	222	605	6,43	365	218	10,2	107	5,0	111	5,2
31	Sankt Johann am Wimberg	1015	996	124	720	19,77	51	72	7,6	77	8,2	-5	-0,5
32	Sankt Martin im Mühlkreis	3588	3413	274	549	34,81	103	349	10,8	261	8,1	88	2,7
33	Sankt Oswald bei Haslach	567	561	19	658	8,13	70	-3	-0,5	39	6,8	-42	-7,4
34	Sankt Peter am Wimberg	1763	1746	51	668	23,34	76	156	9,7	159	9,9	-3	-0,2
35	Sankt Stefan am Walde	843	833	81	805	16,08	52	-10	-1,2	46	5,4	-56	-6,6
36	Sankt Ulrich im Mühlkreis	602	595	49	622	15,37	39	38	6,7	26	4,6	12	2,1
37	Sankt Veit im Mühlkreis	1148	1143	190	686	16,25	71	76	7,1	62	5,8	14	1,3
38	Sarleinsbach	2355	2323	96	561	36,85	64	31	1,3	162	7,0	-131	-5,6
39	Schlägl	1399	1361	96	544	28,55	49	-51	-3,5	62	4,3	-113	-7,8
40	Schönegg	554	525	39	852	10,23	54	-3	-0,5	1	0,2	-4	-0,7
41	Schwarzenberg am Böhmerwald	693	626	93	756	27,29	25	-43	-5,8	20	2,7	-63	-8,6
42	Ulrichsberg	3064	2987	128	626	56,95	54	-47	-1,5	136	4,4	-183	-5,9

Vergleichszahlen der Volkszählungen													Kzf.
1991	1981	1971	1961	1951	1939	1934	1923	1910	1900	1890	1880	1869	
4532	4366	3901	3369	3163	3018	2963	2744	2883	2727	2427	2287	2169	24
2891	2592	2638	2554	2483	2422	2333	2167	2168	2108	2065	2076	1983	25
1208	1138	1002	928	946	1074	956	956	943	966	969	1045	1010	26
55722	53936	53093	50106	54945	48380	48562	48355	47147	45665	45886	45125	44715	412
710	707	701	670	751	655	729	752	696	667	683	716	745	01
990	957	908	842	857	798	832	806	771	619	587	540	501	02
2591	2495	2598	2184	2304	1843	1867	1690	1718	1708	1648	1694	1628	03
3331	3191	3239	3185	3633	2955	3106	3278	3007	2785	2725	2673	2577	04
630	630	596	591	724	615	652	642	656	659	640	659	658	05
485	520	494	472	479	464	458	471	479	434	422	439	433	06
1271	1323	1418	1335	1309	1122	1185	1224	1206	1077	1037	1040	920	07
1143	1142	1105	1012	1151	998	1004	1049	1034	994	974	925	983	08
1870	1787	1615	1469	1677	1579	1623	1676	1631	1623	1684	1704	1863	09
620	639	676	705	830	713	744	762	740	687	693	716	659	10
619	588	580	570	710	595	597	596	607	600	631	649	684	11
1274	1246	1308	1345	1507	1424	1522	1531	1493	1466	1579	1534	1486	12
2297	2129	2085	2002	2063	1900	1928	1866	1803	1814	1903	1753	1775	13
2079	2075	1950	1668	1831	1606	1805	1794	1739	1669	1729	1620	1754	14
2573	2473	2363	2233	2339	2077	2200	2187	2131	2108	2138	2048	2101	15
314	324	296	362	445	460	460	495	488	504	521	527	534	16
669	662	628	627	619	526	577	596	583	563	549	517	526	17
1786	1498	1322	1116	1172	1097	1130	1060	1089	959	977	1063	987	18
1759	1677	1744	1746	1772	1532	1611	1608	1632	1702	1834	1871	1755	19
1202	1169	1149	1076	1264	1071	1097	1165	1155	1157	1187	1113	1080	20
789	785	770	753	807	779	820	853	876	866	845	812	856	21
737	755	687	686	784	711	726	741	762	710	725	756	887	22
992	906	884	874	1035	889	930	893	934	906	946	930	1016	23
1379	1425	1369	1406	1550	1442	1559	1553	1530	1471	1630	1507	1530	24
11260	10855	10758	9741	10363	8730	7204	6869	6245	5997	5567	5155	4428	25
578	604	595	621	779	805	829	839	831	815	846	906	885	26
655	553	519	515	619	587	631	631	642	658	722	711	735	27
1595	1434	1467	1482	1466	1077	1168	1144	1197	1100	1113	1093	1023	28
884	870	885	777	849	788	815	824	828	842	848	920	1024	29
655	634	620	554	676	637	684	694	646	650	648	659	667	30
2356	2365	2292	2261	2572	2477	2576	2602	2455	2456	2608	2567	2648	31
1145	1089	951	760	849	722	683	676	663	651	607	630	612	32
1385	1348	1448	1391	1648	1519	1477	1458	1476	1378	1329	1315	1444	33
1969	1931	1894	1889	2052	1901	1964	1907	1921	1964	1957	1940	1978	34
603	641	657	671	883	745	795	860	905	865	801	895	865	35
527	509	522	515	576	541	574	563	578	541	553	528	468	36
56547	54938	53361	52004	51189	50336	51270	50174	51853	52882	54824	56672	56555	413
419	420	411	484	526	533	556	527	569	578	610	642	677	01
493	484	503	501	525	565	590	593	633	650	691	787	805	02
1802	1802	1822	1941	1969	1820	1749	1623	1763	1876	2002	2201	2065	03
2103	2021	1962	1800	1787	1778	1837	1950	1959	2004	1925	1909	1706	04
1053	1032	982	993	996	999	1023	1011	990	1014	1062	1086	1027	05
536	503	541	561	482	515	532	513	486	527	560	616	617	06
618	556	548	508	502	534	564	540	520	559	575	622	580	07
2665	2531	2523	2223	2133	1997	2009	1945	1994	1956	1995	2108	2190	08
2529	2649	2641	2565	2510	2339	2214	1912	2145	2153	2158	2198	2278	09
1116	1141	1194	1143	1125	1112	1154	1006	1009	1118	1091	1171	1270	10
1427	1415	1339	1384	1336	1403	1346	1336	1312	1305	1406	1522	1515	12
428	450	473	431	454	448	471	482	483	513	548	564	546	11
1648	1681	1629	1668	1673	1609	1660	1648	1681	1748	1784	1897	1867	13
1108	1115	1116	1047	1117	1191	1232	1266	1233	1163	1290	1268	1178	14
1311	1299	1236	1243	1223	1264	1275	1214	1208	1271	1313	1244	1130	15
1387	1391	1370	1277	1053	1068	1107	1175	1188	1203	1140	1151	1150	16
1415	1432	1343	1250	1188	839	1165	1162	1222	1230	1274	1301	1340	17
1532	1330	1322	1159	1094	995	1008	971	1060	961	990	1008	877	18
577	616	630	692	733	675	707	705	684	712	761	918	916	19
632	613	634	641	601	614	650	672	700	760	814	835	855	20
1236	1161	1109	1031	1051	1048	1133	1224	1117	1178	1203	1279	1175	21
1473	1405	1349	1265	1231	1163	1180	1141	1217	1279	1260	1282	1259	29
1095	1100	1124	1287	1333	1258	1445	1353	1393	1349	1350	1351	1425	22
1754	1612	1578	1583	1481	1500	1566	1477	1549	1579	1657	1674	1659	23
779	824	736	737	724	710	698	751	763	737	778	775	817	24
1457	1448	1413	1301	1231	1242	1292	1273	1376	1420	1421	1403	1424	25
1672	1656	1638	1655	1604	1789	1612	1588	1723	1850	2014	2059	2181	26
1512	1517	1496	1462	1541	1415	1485	1481	1528	1485	1620	1717	1765	27
1612	1567	1460	1413	1334	1284	1292	1334	1384	1421	1498	1587	1566	28
2132	1874	1755	1667	1533	1273	1276	1206	1317	1416	1271	1217	1242	30
943	950	972	942	967	1022	1076	1059	1098	1124	1165	1258	1283	31
3239	2725	2359	2197	2094	2198	2301	2251	2314	2201	2197	2109	2068	32
570	531	491	458	465	417	433	438	447	502	540	614	589	33
1607	1583	1462	1416	1385	1389	1370	1425	1547	1560	1659	1796	1812	34
853	853	797	772	820	857	840	783	825	867	933	963	1035	35
564	585	511	559	542	546	563	594	621	605	608	662	688	36
1072	1054	1025	988	1001	999	1037	1059	1103	1145	1213	1205	1294	37
2324	2207	2152	2044	1953	2220	2016	2014	2123	2184	2391	2507	2449	38
1450	1431	1417	1419	1524	1535	1516	1327	1266	1242	1322	1329	1375	39
557	516	496	590	621	703	752	691	690	709	815	898	948	40
736	754	732	768	814	815	842	918	982	1049	1099	1111	1137	41
3111	3104	3070	2939	2913	2655	2696	2536	2631	2679	2821	2828	2775	42

Tabelle 2: Wohnbevölkerung nach Gemeinden mit der Bevölkerungsentwicklung seit 1869

Politischer Bezirk Gemeinde	Wohn- bevölke- rung	Öster- reicher (Bürger- zahl)	Neben- wohnsitz- fälle	See- höhe in m	Kataster- fläche in km ²	Dichte	Veränderung der Wohnbevölkerung seit 1991					
							Insgesamt		durch Geburtenbilanz		durch errechnete Wanderungsbilanz	
							absolut	in % von 1991	absolut	in % von 1991	absolut	in % von 1991
414 Schärding	56996	53931	2670		618,49	92	662	1,2	1724	3,1	-1062	-1,9
01 Altschwendt	678	644	17	432	12,76	53	-9	-1,3	39	5,7	-48	-7,0
02 Andorf	4848	4688	176	346	37,67	129	376	8,4	39	0,9	337	7,5
03 Brunnenthal	1923	1782	131	383	14,96	129	243	14,5	54	3,2	189	11,3
04 Diersbach	1693	1646	46	359	28,15	60	8	0,5	75	4,5	-67	-4,0
05 Dorf an der Pram	1016	992	36	395	12,66	80	34	3,5	56	5,7	-22	-2,2
06 Eggerding	1314	1264	42	382	22,35	59	8	0,6	68	5,2	-60	-4,6
07 Engelhartzell	1169	1061	105	302	18,84	62	9	0,8	-51	-4,4	60	5,2
08 Enzenkirchen	1755	1716	63	373	23,30	75	7	0,4	68	3,9	-61	-3,5
09 Esternberg	2816	2723	90	510	40,26	70	122	4,5	174	6,5	-52	-1,9
10 Freinberg	1440	1260	152	455	20,16	71	-141	-8,9	29	1,8	-170	-10,8
11 Kopfing im Innkreis	2029	1975	154	547	33,34	61	-45	-2,2	98	4,7	-143	-6,9
12 Mayrhofer	257	257	10	430	5,33	48	19	8,0	11	4,6	8	3,4
13 Münzkirchen	2573	2480	95	486	21,06	122	51	2,0	164	6,5	-113	-4,5
14 Raab	2271	2183	125	381	22,46	101	63	2,9	83	3,8	-20	-0,9
15 Rainbach im Innkreis	1491	1476	18	371	24,45	61	34	2,3	91	6,2	-57	-3,9
16 Riedau	2013	1880	93	376	7,62	264	116	6,1	119	6,3	-3	-0,2
17 Sankt Aegidi	1643	1621	48	599	28,73	57	51	3,2	83	5,2	-32	-2,0
18 Sankt Florian am Inn	2990	2816	109	321	24,15	124	273	10,0	163	6,0	110	4,0
19 Sankt Marienkirchen bei Schärding	1836	1754	99	338	24,94	74	16	0,9	68	3,7	-52	-2,9
20 Sankt Roman	1795	1778	44	569	31,77	56	29	1,6	125	7,1	-96	-5,4
21 Sankt Willibald	1139	1107	33	455	14,51	78	9	0,8	64	5,7	-55	-4,9
22 Scharfenberg	2384	2134	189	543	31,63	75	-229	-8,8	110	4,2	-339	-13,0
23 Schärding	5052	4603	400	318	4,08	1238	-394	-7,2	-419	-7,7	25	0,5
24 Sigharting	828	787	16	343	5,66	146	-33	-3,8	68	7,9	-101	-11,7
25 Suben	1400	1217	38	329	6,40	219	113	8,8	31	2,4	82	6,4
26 Taufkirchen an der Pram	2938	2744	109	338	29,18	101	-19	-0,6	109	3,7	-128	-4,3
27 Vichtenstein	761	629	26	554	10,75	71	35	4,8	31	4,3	4	0,6
28 Waldkirchen am Wesen	1307	1282	117	550	21,41	61	-47	-3,5	50	3,7	-97	-7,2
29 Wernstein am Inn	1652	1557	20	319	16,51	100	-7	-0,4	54	3,3	-61	-3,7
30 Zell an der Pram	1985	1875	69	367	23,39	85	-30	-1,5	70	3,5	-100	-5,0
415 Steyr-Land	57611	55771	3214		971,70	59	3021	5,5	1369	2,5	1652	3,0
01 Adlwang	1576	1522	46	422	17,21	92	197	14,3	108	7,8	89	6,5
02 Aschach an der Steyr	2129	2102	67	435	21,91	97	312	17,2	169	9,3	143	7,9
03 Bad Hall	4752	4393	338	380	13,38	355	502	11,8	-144	-3,4	646	15,2
04 Dietach	2432	2312	130	312	20,64	118	319	15,1	109	5,2	210	9,9
05 Gafelnz	1797	1768	103	482	58,77	31	120	7,2	92	5,5	28	1,7
06 Garsten	6456	6231	420	298	53,21	121	385	6,3	99	1,6	286	4,7
07 Großraming	2760	2723	141	446	107,68	26	-57	-2,0	106	3,8	-163	-5,8
08 Laussa	1365	1345	213	431	34,31	40	48	3,6	107	8,1	-59	-4,5
09 Losenstein	1733	1701	95	348	19,41	89	-14	-0,8	67	3,8	-81	-4,6
10 Maria Neustift	1652	1649	22	613	45,94	36	44	2,7	96	6,0	-52	-3,2
11 Pfarrkirchen bei Bad Hall	2044	1963	100	397	11,18	183	62	3,1	79	4,0	-17	-0,9
12 Reichraming	1883	1844	142	356	102,27	18	-53	-2,7	72	3,7	-125	-6,5
13 Rohr im Kremstal	1128	1099	43	346	13,61	83	106	10,4	70	6,8	36	3,5
14 Sankt Ulrich bei Steyr	2963	2908	144	377	39,03	76	90	3,1	135	4,7	-45	-1,6
15 Schiedlberg	1274	1247	51	377	30,06	42	30	2,4	64	5,1	-34	-2,7
16 Siering	8516	8118	367	367	38,18	223	528	6,6	-77	-1,0	605	7,6
17 Ternberg	3341	3299	158	341	62,02	54	99	3,1	157	4,8	-58	-1,8
18 Waldneukirchen	2250	2208	65	446	26,52	85	120	5,6	160	7,5	-40	-1,9
19 Weyer Land	2362	2329	272	417	219,37	11	-35	-1,5	66	2,8	-101	-4,2
20 Weyer Markt	2354	2216	187	399	4,41	534	30	1,3	-188	-8,1	218	9,4
21 Wolfers	2844	2794	110	359	32,58	87	188	7,1	22	0,8	166	6,3
416 Urfahr-Umgebung	77742	76073	5222		649,33	120	8025	11,5	3605	5,2	4420	6,3
01 Alberndorf in der Riedmark	3584	3545	162	570	40,46	89	425	13,5	186	5,9	239	7,6
02 Altenberg bei Linz	4075	4011	274	592	36,20	113	343	9,2	257	6,9	86	2,3
03 Bad Leonfelden	3847	3707	256	750	40,31	95	428	12,5	212	6,2	216	6,3
04 Eidenberg	1811	1781	129	685	29,27	62	165	10,0	166	10,1	-1	-0,1
05 Engerwitzdorf	7516	7401	312	333	41,08	183	1497	24,9	424	7,0	1073	17,8
06 Feldkirchen an der Donau	5061	4955	158	268	39,37	129	527	11,6	90	2,0	437	9,6
07 Gallneukirchen	5915	5680	391	337	5,18	1142	801	15,7	282	5,5	519	10,1
08 Goldwörth	870	856	45	262	10,83	80	172	24,6	58	8,3	114	16,3
09 Gramastetten	4525	4434	391	545	40,18	113	324	7,7	-266	-6,3	590	14,0
10 Haibach im Mühlkreis	783	772	89	780	14,48	54	115	17,2	58	8,7	57	8,5
11 Hellmonsödt	2082	2022	278	825	18,06	115	278	15,4	130	7,2	148	8,2
12 Herzogsdorf	2360	2341	112	591	35,38	67	229	10,7	135	6,3	94	4,4
13 Kirchschlag bei Linz	1903	1879	327	896	16,78	113	220	13,1	141	8,4	79	4,7
14 Lichtenberg	2389	2363	199	622	18,49	129	242	11,3	146	6,8	96	4,5
15 Oberneukirchen	3011	2957	249	774	34,54	87	65	2,2	112	3,8	-47	-1,6
16 Ottenschlag im Mühlkreis	479	477	41	806	13,18	36	2	0,4	13	2,7	-11	-2,3
17 Ottensheim	4312	4164	248	270	11,81	365	516	13,6	224	5,9	292	7,7
18 Puchenu	4674	4557	472	262	8,18	571	-44	-0,9	198	4,2	-242	-5,1
19 Reichenau im Mühlkreis	1160	1137	91	667	9,54	122	256	28,3	73	8,1	183	20,2
20 Reichenau	1385	1341	90	683	18,85	73	121	9,6	65	5,1	56	4,4
21 Sankt Gotthard im Mühlkreis	1299	1288	92	290	11,99	108	174	15,5	92	8,2	82	7,3
22 Schenkenfelden	1505	1486	71	734	25,63	59	162	12,1	69	5,1	93	6,9
23 Sonnberg im Mühlkreis	794	790	56	740	12,55	63	78	10,9	52	7,3	26	3,6
24 Steyregg	4749	4604	219	259	33,05	144	213	4,7	193	4,3	20	0,4
25 Vorderweißbach	2114	2085	103	710	53,24	40	53	2,6	133	6,5	-80	-3,9
26 Walding	3762	3697	228	303	15,31	246	517	15,9	235	7,2	282	8,7
27 Zwettl an der Rodl	1777	1743	139	616	15,36	116	146	9,0	127	7,8	19	1,2

Vergleichszahlen der Volkszählungen													Kzf.
1991	1981	1971	1961	1951	1939	1934	1923	1910	1900	1890	1880	1869	
56334	54900	54059	50332	53605	46374	46271	45454	45336	43699	44433	43150	43063	414
687	679	660	616	747	715	718	716	686	685	712	735	773	01
4472	4397	4409	4099	4517	3898	3787	3661	3576	3371	3543	3327	3437	02
1680	1429	1277	1165	1239	1001	1111	1012	1243	1208	1214	1096	1009	03
1685	1668	1742	1706	1927	1765	1874	1906	1902	1886	1842	1919	1906	04
982	940	923	901	1064	963	1017	1023	1017	1057	1084	1002	1186	05
1306	1305	1273	1283	1443	1378	1483	1510	1509	1532	1524	1486	1652	06
1160	1218	1238	1242	1226	1033	1075	987	1113	1052	1126	1191	1261	07
1748	1719	1683	1531	1566	1448	1440	1477	1471	1435	1418	1418	1415	08
2694	2601	2479	2203	2078	1884	1810	1765	1823	1680	1810	1699	1543	09
1581	1487	1453	1265	1429	1080	1101	1090	1025	974	975	959	922	10
2074	2015	1955	1843	1805	1620	1654	1555	1465	1507	1474	1413	1428	11
238	241	230	257	324	302	318	331	339	343	389	410	415	12
2522	2412	2243	1973	2173	1592	1586	1574	1637	1591	1588	1601	1577	13
2208	2183	2207	2057	2439	2155	2224	2192	2206	2133	2249	2055	2169	14
1457	1444	1308	1230	1394	1240	1261	1337	1305	1225	1267	1200	1199	15
1897	1707	1695	1522	1563	1237	1284	1252	1280	1183	1286	1305	1311	16
1592	1636	1555	1388	1426	1316	1379	1317	1292	1228	1214	1197	1197	17
2717	2723	2705	2463	2499	1945	1916	1853	1803	1739	1718	1567	1628	18
1820	1829	1734	1683	1800	1615	1721	1729	1780	1738	1756	1805	1761	19
1766	1695	1647	1381	1459	1377	1336	1301	1351	1274	1259	1204	1148	20
1130	1067	1047	979	1058	887	901	900	950	886	880	863	791	21
2613	2280	2179	1933	2309	2161	1937	1919	1823	1696	1648	1616	1540	23
5446	5741	5891	5710	5864	4560	4236	4011	3958	3762	3716	3585	3198	22
861	768	781	678	766	669	678	708	708	706	709	680	716	24
1287	1345	1343	1330	1094	1141	1001	1195	1060	988	1051	1026	978	25
2957	2738	2723	2511	2711	2345	2321	2214	2135	2081	2115	2127	2207	26
726	695	644	570	581	528	561	532	520	491	519	536	553	27
1354	1358	1484	1416	1390	1333	1332	1250	1288	1290	1255	1230	1292	28
1659	1554	1538	1390	1440	1202	1222	1215	1212	1105	1124	1031	985	29
2015	2026	2013	2007	2274	1984	1987	1922	1859	1853	1968	1867	1866	30
54590	52858	52478	49321	49974	44816	44720	45201	43283	43211	44706	42009	41492	415
1379	1230	1106	982	1133	992	1014	1001	1022	1016	947	910	986	01
1817	1579	1416	1261	1295	1120	1254	1234	1171	1181	1296	1238	1195	02
4250	4043	4051	3697	3343	2297	2075	1961	1870	1658	1502	1551	1486	03
2113	1838	1506	1493	1484	1219	1292	1346	1280	1339	1392	1218	1182	04
1677	1659	1587	1520	1528	1491	1504	1553	1433	1427	1359	1399	1301	05
6071	6032	5953	5333	5230	5526	5078	5416	4523	4708	5440	4523	4586	06
2817	2857	2938	2788	3051	2537	2619	2617	2505	2465	2516	2657	2535	07
1317	1269	1337	1323	1289	1215	1279	1271	1274	1393	1394	1384	1356	08
1747	1855	1936	1715	1734	1687	1669	1675	1686	1698	1785	1779	2059	09
1608	1555	1591	1501	1404	1411	1419	1374	1370	1434	1520	1531	1457	10
1982	1777	1531	1360	1411	1179	1065	984	1118	1030	964	995	956	11
1936	1951	2177	2179	2302	1846	1968	2021	2028	1998	1953	2251	1986	12
1022	1009	1019	900	982	765	825	808	757	677	649	700	683	13
2873	2759	2573	2160	1986	1981	1952	1724	1674	1703	1959	1663	1619	14
1244	1239	1379	1403	1620	1493	1583	1540	1489	1529	1587	1592	1547	15
7988	7884	8183	7527	7035	6645	6286	6553	6188	6484	7315	5963	6128	16
3242	3134	3024	2812	2939	2519	2626	2693	2648	2621	2617	2488	2440	17
2130	1962	1921	1866	2101	1750	1839	1791	1789	1789	1747	1687	1732	18
2397	2262	2569	3094	3481	3024	3113	3503	3314	3178	3195	3061	3018	19
2324	2503	2518	2367	2512	2146	2212	2065	2027	1793	1518	1398	1295	20
2656	2461	2163	2040	2114	1973	2048	2071	2117	2090	2051	2021	1945	21
69717	60909	52369	44192	41130	39522	39568	38767	40433	40138	40097	40185	39771	416
3159	2697	2534	2271	2032	1935	1950	1953	2037	1938	1858	1811	1777	01
3732	2867	2119	1757	1607	1582	1695	1705	1704	1608	1628	1650	1592	02
3419	3048	2712	2546	2617	2730	2466	2609	2698	2795	2894	2790	2805	03
1646	1534	1376	1175	1136	1190	1235	1228	1273	1277	1241	1267	1286	04
6019	5246	4128	2924	2581	2405	2557	2528	2612	2430	2439	2435	2431	05
4534	4042	3795	3152	2909	2891	3034	2893	2904	2977	2992	3035	3088	06
5114	4398	3661	2742	2549	2207	2105	1854	1780	1666	1546	1586	1509	07
698	620	576	499	520	506	507	474	495	477	444	446	481	08
4201	3663	2792	2443	2151	2114	2145	2144	2316	2262	2300	2291	2265	09
668	556	477	456	492	482	526	518	528	522	547	531	544	10
1804	1431	1207	1061	946	977	1004	930	1121	1107	1080	1053	979	11
2131	1971	1793	1748	1758	1877	1910	1887	1900	1944	1961	2105	2026	12
1683	1378	1198	989	991	943	926	858	895	938	886	904	916	13
2147	1554	1206	1007	899	790	796	784	814	807	798	779	773	14
2946	2819	2722	2670	2651	2615	2690	2633	2976	3040	3168	3303	3193	15
477	446	428	426	415	441	466	497	509	526	532	554	533	16
3796	3579	3145	2871	2455	2117	1949	1961	2053	1987	1838	1750	1868	17
4718	3368	2301	1185	834	771	612	537	598	600	607	475	434	18
904	811	806	675	663	676	676	718	757	822	842	769	779	19
1264	1303	1225	1219	1253	1325	1333	1278	1341	1286	1247	1259	1200	20
1125	1035	975	941	966	688	742	761	756	804	790	755	779	21
1343	1101	1059	1094	1113	1108	1194	1304	1418	1447	1398	1421	1344	22
716	665	606	517	497	519	534	522	567	576	548	561	547	23
4536	4394	3805	2825	2270	2056	1986	1864	1773	1709	1765	1708	1705	24
2061	2124	2111	2103	2141	2184	2172	2079	2218	2298	2432	2542	2531	25
3245	2841	2422	1859	1721	1495	1427	1316	1299	1239	1238	1250	1210	26
1631	1418	1190	1037	963	898	931	932	1091	1056	1078	1155	1176	27

Tabelle 2: Wohnbevölkerung nach Gemeinden mit der Bevölkerungsentwicklung seit 1869

Politischer Bezirk Gemeinde	Wohn- bevölke- rung	Öster- reicher (Bürger- zahl)	Neben- wohnsitz- fälle	See- höhe in m	Kataster- fläche in km²	Dichte	Veränderung der Wohnbevölkerung seit 1991					
							Insgesamt		durch Geburtenbilanz		durch errechnete Wanderungsbilanz	
							absolut	in % von 1991	absolut	in % von 1991	absolut	in % von 1991
417 Vöcklabruck	126599	117529	12342		1084,26	117	6324	5,3	3768	3,1	2556	2,1
01 Ampflwang im Hausruckwald	3611	3442	152	566	20,58	175	-203	-5,3	82	2,1	-285	-7,5
02 Attersee	1495	1433	1323	496	14,67	102	14	0,9	46	3,1	-32	-2,2
03 Attnang-Puchheim	8757	7500	268	416	12,32	711	618	7,6	-129	-1,6	747	9,2
04 Atzbach	1153	1122	33	464	14,11	82	93	8,8	38	3,6	55	5,2
05 Aurach am Hongar	1584	1472	56	488	24,77	64	216	15,8	88	6,4	128	9,4
06 Berg im Attergau	987	947	50	654	20,48	48	-119	-10,8	74	6,7	-193	-17,5
07 Desselbrunn	1532	1500	46	421	17,35	88	-49	-3,1	39	2,5	-88	-5,6
08 Fornach	863	846	30	565	17,70	49	77	9,8	53	6,7	24	3,1
09 Frankenburg am Hausruck	5094	4896	197	519	48,43	105	81	1,6	151	3,0	-70	-1,4
10 Frankenmarkt	3507	3186	100	536	18,48	190	274	8,5	128	4,0	146	4,5
11 Gampern	2464	2406	82	509	26,26	94	252	11,4	128	5,8	124	5,6
12 Innerschwand	1047	978	312	493	18,76	56	144	15,9	92	10,2	52	5,8
13 Lenzing	5039	4734	183	485	8,89	567	-24	-0,5	-42	-0,8	18	0,4
14 Manning	829	811	18	510	10,01	83	66	8,7	81	10,6	-15	-2,0
15 Mondsee	3205	2636	302	493	16,62	193	605	23,3	133	5,1	472	18,2
16 Neukirchen an der Vöckla	2526	2452	85	516	23,50	107	71	2,9	52	2,1	19	0,8
17 Niederthalheim	1073	1040	55	431	15,37	70	5	0,5	91	8,5	-86	-8,1
18 Nußdorf am Attersee	1097	1001	1488	500	27,36	40	-22	-2,0	36	3,2	-58	-5,2
19 Oberhofen am Irrsee	1332	1252	147	573	21,14	63	187	16,3	63	5,5	124	10,8
20 Oberdorf bei Schwanenstadt	1350	1304	32	390	6,04	224	73	5,7	50	3,9	23	1,8
21 Oberwang	1573	1544	68	573	38,75	41	130	9,0	137	9,5	-7	-0,5
22 Otnang am Hausruck	3744	3602	110	554	30,33	123	1	0,0	111	3,0	-110	-2,9
23 Pfaffing	1371	1347	27	555	12,88	106	105	8,3	-108	-8,5	213	16,8
24 Pilsbach	629	614	9	470	10,26	61	75	13,5	51	9,2	24	4,3
25 Pitzenberg	494	492	9	445	6,12	81	27	5,8	28	6,0	-1	-0,2
26 Pöndorf	2234	2187	72	574	50,89	44	109	5,1	129	6,1	-20	-0,9
27 Puchkirchen am Trattberg	948	935	21	557	7,74	122	80	9,2	57	6,6	23	2,6
28 Pühret	573	566	13	440	6,55	87	23	4,2	26	4,7	-3	-0,5
29 Redleiten	465	461	8	555	14,32	32	71	18,0	39	9,9	32	8,1
30 Redlham	1309	1232	39	403	8,04	163	79	6,4	49	4,0	30	2,4
31 Regau	5491	5132	121	429	33,98	162	126	2,3	193	3,6	-67	-1,2
32 Rüstorf	1985	1900	87	387	13,63	146	85	4,5	82	4,3	3	0,2
33 Rutzenham	234	233	8	422	4,92	48	-5	-2,1	-2	-0,8	-3	-1,3
34 Sankt Georgen im Attergau	4017	3467	163	540	15,45	260	365	10,0	185	5,1	180	4,9
35 Sankt Lorenz	2008	1868	351	486	23,36	86	186	10,2	123	6,8	63	3,5
36 Schlatt	1332	1235	32	413	11,07	120	104	8,5	101	8,2	3	0,2
37 Schörfling am Attersee	3165	2994	552	514	23,21	136	106	3,5	119	3,9	-13	-0,4
38 Schwanenstadt	4131	3557	227	389	2,58	1601	344	9,1	13	0,3	331	8,7
39 Seewalchen am Attersee	4749	4517	664	498	23,79	200	496	11,7	90	2,1	406	9,5
40 Steinbach am Attersee	909	767	865	509	61,68	15	-93	-9,3	14	1,4	-107	-10,7
41 Straß im Attergau	1480	1396	54	570	30,79	48	-76	-4,9	104	6,7	-180	-11,6
42 Tiefgraben	3067	2879	347	740	38,23	80	345	12,7	161	5,9	184	6,8
43 Timelkam	5796	5398	168	454	18,11	320	73	1,3	181	3,2	-108	-1,9
44 Ungenach	1348	1319	28	486	14,43	93	111	9,0	91	7,4	20	1,6
45 Unterach am Attersee	1491	1335	1068	477	26,02	57	177	13,5	36	2,7	141	10,7
46 Vöcklabruck	11697	10548	519	430	15,59	750	458	4,1	-104	-0,9	562	5,0
47 Vöcklamarkt	4763	4308	208	488	27,40	174	250	5,5	236	5,2	14	0,3
48 Weißenkirchen im Attergau	962	952	46	652	26,69	36	41	4,5	85	9,2	-44	-4,8
49 Weyregg am Attersee	1496	1438	1116	482	54,48	27	-126	-7,8	55	3,4	-181	-11,2
50 Wolfsegg am Hausruck	1981	1910	66	638	12,02	165	-18	-0,9	87	4,4	-105	-5,3
51 Zell am Moos	1388	1256	268	573	24,45	57	198	16,6	94	7,9	104	8,7
52 Zell am Pettenfirst	1224	1182	49	550	13,68	89	118	10,7	51	4,6	67	6,1
418 Wels-Land	63004	58578	2298		457,66	138	4672	8,0	1713	2,9	2959	5,1
01 Aichkirchen	500	486	10	448	6,50	77	20	4,2	11	2,3	9	1,9
02 Bachmanning	637	559	19	435	7,21	88	66	11,6	19	3,3	47	8,2
03 Bad Wimsbach-Neydharting	2360	2249	91	387	24,31	97	60	2,6	89	3,9	-29	-1,3
04 Buchkirchen	3630	3497	210	345	32,17	113	443	13,9	205	6,4	238	7,5
05 Eberstallzell	2190	2110	47	400	27,59	79	235	12,0	77	3,9	158	8,1
06 Edt bei Lambach	2081	1933	62	330	21,18	98	283	15,7	87	4,8	196	10,9
07 Fischlham	1260	1233	18	353	15,65	81	172	15,8	48	4,4	124	11,4
08 Gunskirchen	5287	4998	183	352	36,20	146	326	6,6	-3	-0,1	329	6,6
09 Holzhausen	639	623	27	329	7,76	82	42	7,0	12	2,0	30	5,0
10 Krenglbach	2644	2577	164	311	15,35	172	260	10,9	98	4,1	162	6,8
11 Lambach	3249	2810	144	367	3,74	869	-183	-5,3	-237	-6,9	54	1,6
12 Marchtrenk	11274	10105	326	304	23,08	488	905	8,7	256	2,5	649	6,3
13 Neukirchen bei Lambach	829	819	33	401	11,85	70	30	3,8	54	6,8	-24	-3,0
14 Offenhausen	1544	1426	49	386	15,06	103	204	15,2	115	8,6	89	6,6
15 Pennewang	858	851	5	396	18,37	47	45	5,5	30	3,7	15	1,8
16 Pichl bei Wels	2719	2573	80	332	26,31	103	216	8,6	166	6,6	50	2,0
17 Sattledt	2235	2062	104	400	22,15	101	59	2,7	119	5,5	-60	-2,8
18 Schleißheim	938	901	27	318	7,59	124	93	11,0	48	5,7	45	5,3
19 Sipbachzell	1709	1641	45	366	24,76	69	229	15,5	83	5,6	146	9,9
20 Stadl-Paura	4866	4291	138	360	15,05	323	28	0,6	-38	-0,8	66	1,4
21 Steinerkirchen an der Traun	2145	2076	72	381	32,57	66	77	3,7	84	4,1	-7	-0,3
22 Steinhaus	1800	1761	49	378	25,14	72	66	3,8	45	2,6	21	1,2
23 Thalheim bei Wels	4958	4478	331	369	16,34	303	433	9,6	192	4,2	241	5,3
24 Weißkirchen an der Traun	2652	2519	64	305	21,72	122	563	27,0	153	7,3	410	19,6

Vergleichszahlen der Volkszählungen													Kzf.
1991	1981	1971	1961	1951	1939	1934	1923	1910	1900	1890	1880	1869	
120275	114036	110140	100802	99698	79239	76407	74425	72118	67834	67101	65520	63828	417
3814	3866	3950	3965	3668	2211	2141	1747	1464	1274	1255	1197	1269	01
1481	1344	1383	1226	1240	912	789	863	764	753	729	675	692	02
8139	8044	7940	7525	6828	5413	5222	4608	3787	2333	1546	1251	1046	03
1060	1076	1030	1026	1177	976	1055	1123	1126	1129	1229	1240	1243	04
1368	1164	1043	951	1102	1061	1022	1059	1048	977	953	895	901	05
1106	1058	820	798	907	831	841	865	866	866	913	948	982	06
1581	1404	1376	1360	1430	1233	1261	1244	1209	1232	1194	1233	1187	07
786	710	690	641	679	653	682	697	667	657	721	698	729	08
5013	4669	4575	4288	4353	3693	3720	3536	3564	3578	3733	3704	3940	09
3233	3160	2977	2565	2557	2454	2232	2070	2128	2136	2108	1928	1947	10
2212	2010	1862	1683	1794	1483	1558	1629	1694	1540	1593	1593	1695	11
903	809	745	671	746	699	648	637	669	636	661	643	635	12
5063	5066	5406	5372	4642	1896	1379	1269	1208	915	688	684	669	13
763	721	692	609	618	538	600	655	665	636	690	730	769	14
2600	2138	2150	2050	2523	1739	1612	1555	1497	1523	1590	1341	1240	15
2455	2287	2279	2264	2358	1804	1853	1868	1867	1864	1891	1820	1824	16
1068	1037	1003	946	1181	1047	1079	1109	1128	1125	1139	1210	1184	17
1119	1122	901	858	984	745	735	762	812	764	721	728	753	18
1145	1098	1050	926	918	861	905	896	898	878	799	833	821	19
1277	1143	980	677	630	539	547	567	527	536	613	620	673	20
1443	1365	1295	1187	1212	1181	1117	1162	1170	1116	1128	1161	1194	21
3743	3793	3928	4033	4120	3913	4157	4421	4217	4053	4156	4033	2821	22
1266	1141	956	808	824	723	740	793	868	820	805	780	859	23
554	509	504	400	490	392	440	457	473	494	458	434	507	24
467	391	332	301	347	295	321	302	341	337	355	372	375	25
2125	1912	1847	1710	1746	1598	1604	1561	1566	1588	1561	1508	1585	26
868	720	730	695	675	627	674	694	649	651	676	660	670	27
550	466	419	424	429	373	381	384	373	389	398	412	396	28
394	373	332	305	354	299	323	328	368	338	387	356	389	29
1230	1080	934	769	772	691	686	676	672	646	672	671	595	30
5365	5052	4704	3804	3259	2916	2905	2685	2653	2439	2379	2421	2414	31
1900	1891	2001	1739	1742	1288	1246	1409	1226	1158	1155	1053	1055	32
239	217	214	231	280	249	266	272	288	298	308	305	329	33
3652	3409	2994	2659	2493	2359	2076	2016	1898	1841	1921	1840	1909	34
1822	1588	1455	1419	1532	1056	970	965	898	797	869	843	799	35
1228	1219	1089	1059	1224	722	927	904	862	809	796	854	845	36
3059	2929	2828	2536	2599	2193	1745	1778	1741	1598	1469	1501	1459	37
3787	3840	4093	3853	3289	2458	2194	1871	1829	1809	1574	1619	1526	38
4253	3951	3835	3347	3105	2491	1916	1718	1663	1535	1555	1556	1532	39
1002	948	900	887	925	610	574	563	578	545	470	451	515	40
1556	1370	1287	1180	1240	1179	1191	1237	1183	1144	1135	1140	1203	41
2722	2284	1901	1590	1518	1329	1377	1350	1299	1274	1320	1205	1196	42
5723	5480	5051	3624	2875	2440	1979	1875	1875	1896	1790	1822	1916	43
1237	1192	1115	1012	1111	997	1013	1075	1101	1081	1163	1086	1126	44
1314	1343	1349	1363	1777	1197	1224	1185	1200	1152	1090	1031	966	45
11239	11019	10732	9353	8857	5546	5017	4520	4338	3562	3294	3076	2794	46
4513	4201	4149	3775	3604	3129	3070	2880	2923	2829	2876	2757	2789	47
921	856	865	923	1060	969	1027	1021	1069	1090	1122	1074	1028	48
1622	1380	1401	1278	1361	1182	1160	1117	1119	1174	1203	1151	1094	49
1999	2025	2067	2258	2595	2286	2422	2680	2369	2417	2669	2715	2054	50
1190	1081	993	927	967	828	860	799	791	715	691	752	728	51
1106	1085	988	952	981	935	924	968	930	887	890	910	961	52
58332	53892	51332	45997	46602	37599	37565	35990	35575	34026	33671	33205	33368	418
480	491	435	444	503	461	476	499	492	504	530	526	540	01
571	608	615	617	667	560	597	538	458	467	482	499	520	02
2300	2185	2082	2092	2275	1792	1857	1881	1871	1752	1759	1745	1747	03
3187	3002	2628	2457	2811	2450	2502	2473	2563	2503	2488	2400	2488	04
1955	1896	1670	1628	1671	1731	1557	1536	1482	1439	1465	1448	1394	05
1798	1664	1638	1485	1388	1153	1219	1177	1078	987	941	952	975	06
1088	1080	1022	989	994	887	919	836	878	887	852	904	943	07
4961	4371	4322	3194	3012	2562	2566	2581	2554	2543	2486	2465	2469	08
597	573	575	581	660	557	579	555	585	572	615	543	566	09
2384	2093	1775	1539	1403	1207	1324	1289	1327	1272	1306	1237	1208	10
3432	3164	3313	3019	2876	2378	2388	2188	2035	1890	1674	1602	1699	11
10369	9416	8873	6869	4377	3207	3035	2416	2467	2219	2025	1942	1727	12
799	751	685	696	1009	864	702	724	751	730	698	756	787	13
1340	1252	1285	1263	1465	1252	1332	1299	1368	1334	1385	1414	1424	14
813	769	843	836	1061	943	1007	1013	977	1002	1042	991	999	15
2503	2280	2280	2046	2122	1945	2037	2007	2023	2070	2145	2184	2310	16
2176	1971	1823	1630	1806	1271	1353	1287	1209	1043	1035	1050	1054	17
845	749	611	590	711	613	644	568	538	532	566	565	568	18
1480	1362	1267	1159	1336	1387	1201	1116	1198	1183	1212	1267	1269	19
4838	4744	4841	4691	6093	2976	3155	2905	2840	2672	2601	2421	2625	20
2068	2016	1844	1798	2019	1737	1771	1812	1846	1746	1817	1836	1794	21
1734	1671	1636	1650	1704	1469	1345	1375	1377	1364	1347	1306	1261	22
4525	4006	3781	3400	3236	2791	2759	2645	2480	2212	2077	1930	1761	23
2089	1778	1488	1324	1403	1406	1240	1270	1178	1103	1123	1222	1240	24

Tabelle 2: Wohnbevölkerung nach Gemeinden mit der Bevölkerungsentwicklung seit 1869

Politischer Bezirk Gemeinde	Wohn- bevölke- rung	Öster- reicher (Bürger- zahl)	Neben- wohnsitz- fälle	See- höhe in m	Kataster- fläche in km²	Dichte	Veränderung der Wohnbevölkerung seit 1991					
							Insgesamt		durch Geburtenbilanz		durch errechnete Wanderungsbilanz	
							absolut	in % von 1991	absolut	in % von 1991	absolut	in % von 1991
5 SALZBURG	515327	454807	55930		7154,23	72	32962	6,8	19237	4,0	13725	2,8
501 Salzburg (Stadt)	142662	115913	18075	424	65,65	2173	-1316	-0,9	-576	-0,4	-740	-0,5
502 Hallein	54282	48190	2859		668,31	81	3886	7,7	2698	5,4	1188	2,4
01 Abtenau	5671	5307	275	714	186,96	30	347	6,5	322	6,0	25	0,5
02 Adnet	3324	3172	174	484	30,00	111	397	13,6	216	7,4	181	6,2
03 Annaberg-Lungötz	2296	2144	84	778	61,00	38	120	5,5	190	8,7	-70	-3,2
04 Golling an der Salzach	3903	3426	173	480	82,20	47	89	2,3	196	5,1	-107	-2,8
05 Hallein	18399	15134	878	447	26,98	682	1128	6,5	752	4,4	376	2,2
06 Krispl	849	829	67	703	29,66	29	79	10,3	48	6,2	31	4,0
07 Kuchl	6431	5830	332	468	46,90	137	505	8,5	433	7,3	72	1,2
08 Oberalm	3844	3407	314	452	6,39	602	298	8,4	53	1,5	245	6,9
09 Puch bei Hallein	4088	3718	186	444	21,02	194	659	19,2	173	5,0	486	14,2
10 Rußbach am Paß Gschütt	803	776	193	813	34,01	24	-11	-1,4	34	4,2	-45	-5,5
11 Sankt Koloman	1497	1443	55	848	55,97	27	203	15,7	110	8,5	93	7,2
12 Scheffau am Tennengebirge	1292	1256	57	487	69,67	19	35	2,8	88	7,0	-53	-4,2
13 Vigaun	1885	1748	71	469	17,55	107	37	2,0	83	4,5	-46	-2,5
503 Salzburg-Umgebung	135104	125225	10508		1004,36	135	16967	14,4	7334	6,2	9633	8,2
01 Anif	4048	3616	359	439	7,61	532	-107	-2,6	79	1,9	-186	-4,5
02 Anthering	3108	2955	152	423	25,26	123	427	15,9	232	8,7	195	7,3
03 Bergheim	4839	4432	250	441	15,20	318	216	4,7	190	4,1	26	0,6
04 Berndorf bei Salzburg	1578	1533	69	550	14,46	109	268	20,5	116	8,9	152	11,6
05 Bürmoos	4418	4046	145	439	6,95	636	973	28,2	260	7,5	713	20,7
06 Dorfbeuern	1392	1335	55	471	14,56	96	181	14,9	93	7,7	88	7,3
07 Ebenau	1348	1282	62	623	17,15	79	76	6,0	78	6,1	-2	-0,2
08 Elixhausen	2681	2544	125	545	8,36	321	205	8,3	134	5,4	71	2,9
09 Elsbethen	5117	4735	406	439	23,93	214	373	7,9	264	5,6	109	2,3
10 Eugendorf	6118	5756	291	560	29,04	211	1229	25,1	329	6,7	900	18,4
11 Faistenau	2850	2741	132	786	51,25	56	458	19,1	233	9,7	225	9,4
12 Fuschl am See	1334	1208	276	670	21,41	62	134	11,2	83	6,9	51	4,3
13 Göming	607	589	18	437	8,75	69	16	2,7	48	8,1	-32	-5,4
14 Grödig	6638	5784	338	446	23,09	287	567	9,3	201	3,3	366	6,0
15 Großgmain	2416	2045	218	524	22,82	106	316	15,0	9	0,4	307	14,6
16 Hallwang	3499	3320	173	524	13,12	267	486	16,1	234	7,8	252	8,4
17 Henndorf am Wallersee	4647	4368	291	551	23,49	198	724	18,5	348	8,9	376	9,6
18 Hintersee	460	450	30	746	47,44	10	60	15,0	28	7,0	32	8,0
19 Hof bei Salzburg	3405	3096	224	739	19,70	173	588	20,9	269	9,5	319	11,3
21 Koppl	3037	2918	161	755	20,88	145	512	20,3	225	8,9	287	11,4
20 Köstendorf	2453	2373	113	561	23,10	106	265	12,1	52	2,4	213	9,7
22 Lamprechtshausen	3140	2947	68	458	31,77	99	254	8,8	140	4,9	114	4,0
23 Mattsee	2850	2533	465	506	24,60	116	300	11,8	125	4,9	175	6,9
24 Neumarkt am Wallersee	5420	4841	210	552	36,26	149	963	21,6	372	8,3	591	13,3
25 Nußdorf am Haunsberg	2176	2079	79	441	35,52	61	279	14,7	184	9,7	95	5,0
26 Oberndorf bei Salzburg	5431	4869	223	401	4,55	1194	645	13,5	210	4,4	435	9,1
27 Obertrum am See	4208	4055	161	511	21,27	198	829	24,5	313	9,3	516	15,3
28 Plainfeld	1131	1064	58	629	5,21	217	240	26,9	118	13,2	122	13,7
29 Sankt Georgen bei Salzburg	2728	2607	115	414	24,63	111	458	20,2	191	8,4	267	11,8
30 Sankt Gilgen	3683	3306	2860	545	98,73	37	301	8,9	204	6,0	97	2,9
31 Schleedorf	882	829	15	613	10,41	85	148	20,2	90	12,3	58	7,9
32 Seeham	1677	1593	106	506	10,38	162	201	13,6	102	6,9	99	6,7
39 Seekirchen am Wallersee	9344	8700	439	512	50,27	186	1071	12,9	467	5,6	604	7,3
35 Straßwalchen	6752	6278	175	542	44,51	152	885	15,1	322	5,5	563	9,6
36 Strobl	3453	3228	556	542	93,89	37	312	9,9	208	6,6	104	3,3
37 Thalgau	5212	4883	391	545	48,17	108	653	14,3	263	5,8	390	8,6
38 Wals-Siezenheim	11024	10287	699	446	26,62	414	1461	15,3	520	5,4	941	9,8
504 Sankt Johann im Pongau	77872	68800	8898		1755,37	44	5917	8,2	4103	5,7	1814	2,5
01 Altenmarkt im Pongau	3486	3050	508	842	48,64	72	440	14,4	298	9,8	142	4,7
03 Bad Gastein	5838	3921	1945	1000	170,60	34	176	3,1	102	1,8	74	1,3
02 Bad Hofgastein	6727	5989	1884	859	103,73	65	642	10,6	371	6,1	271	4,5
04 Bischofshofen	10087	8875	397	549	49,60	203	-51	-0,5	267	2,6	-318	-3,1
05 Dorfgastein	1649	1573	108	830	54,07	30	168	11,3	150	10,1	18	1,2
06 Eben im Pongau	2005	1814	57	862	35,91	56	296	17,3	169	9,9	127	7,4
07 Filzmoos	1352	1180	127	1056	75,71	18	215	18,9	151	13,3	64	5,6
08 Flachau	2625	2374	246	927	117,26	22	415	18,8	267	12,1	148	6,7
09 Forstau	515	505	40	923	59,47	9	22	4,5	24	4,9	-2	-0,4
10 Goldegg	2216	2148	304	822	33,06	67	238	12,0	111	5,6	127	6,4
11 Großarl	3634	3468	134	924	129,23	28	258	7,6	375	11,1	-117	-3,5
12 Hüttau	1555	1390	73	697	53,58	29	57	3,8	11	0,7	46	3,1
13 Hüttschlag	974	941	33	1030	97,18	10	68	7,5	80	8,8	-12	-1,3
14 Kleinarl	743	715	132	1008	70,49	11	19	2,6	57	7,9	-38	-5,2
15 Mühlbach am Hochkönig	1629	1523	701	860	51,51	32	27	1,7	21	1,3	6	0,4
16 Pfarrwerfen	2174	2064	180	545	38,16	57	134	6,6	122	6,0	12	0,6
17 Radstadt	4710	4061	268	858	60,82	77	516	12,3	227	5,4	289	6,9
18 Sankt Johann im Pongau	10260	9104	514	616	78,12	131	1405	15,9	745	8,4	660	7,5
19 Sankt Martin am Tennengebirge	1406	1282	165	949	46,94	30	245	21,1	113	9,7	132	11,4
20 Sankt Veit im Pongau	3330	3189	114	764	56,84	59	309	10,2	230	7,6	79	2,6
21 Schwarzach im Pongau	3526	3007	254	602	3,20	1102	37	1,1	-20	-0,6	57	1,6
22 Untertauern	453	372	111	1010	71,68	6	36	8,6	32	7,7	4	1,0
23 Wagrain	3127	2772	485	838	50,55	62	190	6,5	110	3,7	80	2,7
24 Werfen	3085	2779	94	548	154,00	20	-96	-3,0	31	1,0	-127	-4,0
25 Werfenweng	766	704	24	902	45,02	17	151	24,6	59	9,6	92	15,0

Vergleichszahlen der Volkszählungen													Kzf.
1991	1981	1971	1961	1951	1939	1934	1923	1910	1900	1890	1880	1869	
482365	442301	405115	347292	327232	257226	245801	222831	214737	192763	173510	163570	153159	5
143978	139426	129919	108114	102927	77170	69447	60026	56423	48945	38081	33241	27858	501
50396	44815	41115	35637	34263	27094	26988	24627	24600	22398	19983	19219	18674	502
5324	5031	4689	4147	3902	3470	3578	3325	3338	3301	3120	3254	3242	01
2927	2598	2230	1815	1653	1432	1376	1336	1591	1171	1116	1061	1028	02
2176	2052	1982	1785	1635	1379	1362	1210	1199	1096	1112	1081	1060	03
3814	3403	3177	2845	2805	2187	1956	1873	1769	1659	1411	1359	1200	04
17271	15377	14658	13329	13290	9895	9125	8381	8190	7557	6167	5660	5430	05
770	680	605	611	587	588	601	610	594	624	614	589	560	06
5926	5261	4467	3525	3079	2538	2597	2336	2253	1976	1906	1866	1883	07
3546	2988	2571	1895	1694	1280	2132	1630	1605	1317	1098	990	954	08
3429	2766	2523	1926	2079	1211	1163	1034	1128	867	805	759	728	09
814	755	751	683	629	570	536	490	505	461	442	452	417	10
1294	1085	1050	1032	1011	929	992	919	889	833	844	853	849	11
1257	1120	1000	898	875	725	704	671	737	798	716	677	713	12
1848	1699	1412	1146	1024	890	866	812	802	738	632	618	610	13
118137	98733	85032	70913	64236	50009	49736	47522	45313	41928	40722	38261	37004	503
4155	3876	2842	2286	2208	1157	1000	1128	840	795	674	647	694	01
2681	2408	2024	1658	1938	1288	1244	1140	1063	1134	1111	1063	1044	02
4623	3326	2947	2147	2224	1135	1677	1509	1326	1224	1123	1002	972	03
1310	1119	1036	954	976	903	969	980	969	927	987	990	931	04
3445	3028	2787	2193	1448	1122	1116	1146	1100	989	845	140	72	05
1211	1050	1032	957	1119	916	957	913	918	830	832	801	808	06
1272	1093	941	722	718	649	658	647	624	595	589	589	699	07
2476	2124	1627	1097	617	510	525	437	431	426	446	432	440	08
4744	4005	3655	3150	1916	1360	1290	1216	1165	1027	1067	1006	868	09
4889	3861	2529	1876	1774	1610	1629	1509	1505	1342	1481	1347	1383	10
2392	1988	1783	1600	1571	1394	1454	1333	1170	1124	1151	1144	1103	11
1200	955	841	684	616	575	455	413	372	388	400	398	386	12
591	495	448	376	386	325	356	353	336	322	336	341	311	13
6071	5426	4591	3357	3052	2411	2066	2038	1763	1406	1167	903	705	14
2100	1847	1568	1264	1356	860	771	733	704	634	578	541	512	15
3013	2701	2493	1786	1474	1065	1133	924	854	844	883	730	706	16
3923	2832	2264	1827	1692	1278	1288	1150	1195	1092	1096	1095	1071	17
400	380	377	355	379	366	392	360	329	315	319	324	292	18
2817	2158	1663	1125	1028	850	824	759	715	686	725	740	711	19
2525	1956	1517	1243	1113	987	963	854	841	797	774	769	721	21
2188	1925	1609	1418	1339	1563	1355	1282	1259	1214	1133	1095	1081	20
2886	2403	2180	1885	1956	1470	1585	1603	1523	1447	1323	1256	1240	22
2550	2089	1858	1552	1478	1026	1094	1051	1063	1017	1006	987	1029	23
4457	3683	3292	2877	2730	2009	2085	2021	1988	1897	1811	1804	1810	24
1897	1583	1479	1359	1405	1185	1250	1307	1247	1188	1178	1132	1018	25
4786	3836	3302	3084	2930	2383	2334	2060	2083	1923	2078	2027	1914	26
3379	2573	2076	1818	1720	1436	1515	1431	1327	1249	1242	1241	1235	27
891	657	509	340	320	264	269	265	242	243	247	237	202	28
2270	2011	1759	1555	1465	1187	1307	1273	1334	1257	1311	1180	1100	29
3382	3054	3137	2794	3081	2075	1852	1876	1932	1642	1447	1398	1380	30
734	631	608	546	573	509	500	506	498	454	466	453	395	31
1476	1164	977	865	829	660	697	676	601	577	600	539	514	32
8273	6815	5518	4598	4524	3441	3442	3300	3039	2708	2600	2542	2563	39
5867	5109	4599	4163	4161	3426	3458	3365	3305	3130	2935	2907	2902	35
3141	2748	2484	2202	2204	1689	1716	1730	1581	1242	1073	989	883	36
4559	4058	3473	2859	2804	2436	2478	2392	2357	2222	2209	2035	1960	37
9563	7766	7207	6341	3112	2489	2032	1842	1714	1621	1479	1437	1349	38
71955	67410	63479	57100	53072	43115	41996	38317	36516	31499	30118	28678	27105	504
3046	2747	2382	1757	1662	1326	1265	1073	1138	1074	1054	1091	1034	01
5662	5580	5301	5742	5048	4367	3493	2668	2350	1659	1394	1126	922	03
6085	5951	5525	4700	4000	3145	3201	2433	2350	2065	2208	2064	2061	02
10138	9501	9567	8287	7921	6068	6184	6124	4893	3756	2931	2226	1816	04
1481	1433	1384	1172	1143	996	966	874	931	716	770	782	755	05
1709	1637	1443	1349	1195	1070	1026	891	847	814	807	684	642	06
1137	1096	1026	815	669	596	557	571	571	558	530	545	550	07
2210	1892	1604	1378	1417	1182	1189	1124	1159	1145	1203	1262	1193	08
493	422	350	358	355	314	320	323	301	290	299	279	288	09
1978	1735	1516	1427	1517	1474	1554	1390	1507	1484	1394	1397	1370	10
3376	3043	2915	2574	2326	2040	1994	1728	1732	1585	1623	1682	1685	11
1498	1466	1581	1579	1583	1374	1402	1129	1200	1223	1146	968	964	12
906	906	886	781	690	637	619	585	622	520	513	470	505	13
724	651	593	505	483	384	406	320	346	345	318	277	302	14
1602	1652	2012	1971	1959	1230	1355	1837	1483	1019	893	922	831	15
2040	1942	1880	1646	1548	1533	1483	1373	1274	1246	1214	1199	1109	16
4194	3980	3643	3311	3403	2783	2726	2350	2499	2341	2331	2239	2048	17
8855	7680	6556	5777	5298	3913	3721	3464	3545	3167	3139	3246	2983	18
1161	1090	982	859	808	697	708	674	680	594	643	622	597	19
3021	2688	2332	2019	1870	1762	1821	1809	1663	1460	1343	1368	1315	20
3489	3684	3788	3235	2504	1830	1720	1538	1328	655	607	559	479	21
417	372	310	368	298	258	254	220	230	182	191	213	215	22
2937	2566	2272	1967	1807	1591	1573	1359	1366	1336	1369	1408	1370	23
3181	3170	3127	3106	3168	2294	2105	2183	2175	1921	1813	1677	1700	24
615	526	504	417	400	251	354	331	326	344	385	372	371	25

Tabelle 2: Wohnbevölkerung nach Gemeinden mit der Bevölkerungsentwicklung seit 1869

Politischer Bezirk Gemeinde	Wohn- bevölke- rung	Öster- reicher (Bürger- zahl)	Neben- wohnsitz- fälle	See- höhe in m	Kataster- fläche in km ²	Dichte	Veränderung der Wohnbevölkerung seit 1991					
							Insgesamt		durch Geburtenbilanz		durch errechnete Wanderungsbilanz	
							absolut	in % von 1991	absolut	in % von 1991	absolut	in % von 1991
505 Tamsweg	21283	20328	1626		1019,69	21	661	3,2	1028	5,0	-367	-1,8
01 Göriach	371	364	22	1180	44,15	8	20	5,7	28	8,0	-8	-2,3
02 Lessach	575	572	31	1198	72,23	8	-28	-4,6	23	3,8	-51	-8,5
03 Mariapfarr	2213	2167	188	1120	47,36	47	-77	-3,4	86	3,8	-163	-7,1
04 Mauterndorf	1850	1692	296	1123	32,71	57	187	11,2	63	3,8	124	7,5
05 Muhr	631	620	22	1124	115,99	5	-42	-6,2	49	7,3	-91	-13,5
06 Ramingstein	1388	1350	73	974	94,15	15	-122	-8,1	37	2,5	-159	-10,5
07 Sankt Andrä im Lungau	738	721	52	1044	10,50	70	19	2,6	54	7,5	-35	-4,9
08 Sankt Margarethen im Lungau	771	730	54	1066	24,47	32	103	15,4	69	10,3	34	5,1
09 Sankt Michael im Lungau	3590	3371	309	1075	68,80	52	203	6,0	79	2,3	124	3,7
10 Tamsweg	5936	5588	392	1022	117,36	51	351	6,3	280	5,0	71	1,3
11 Thomatal	341	338	24	1046	75,71	5	-40	-10,5	8	2,1	-48	-12,6
12 Tweng	310	279	73	1233	86,54	4	42	15,7	18	6,7	24	9,0
13 Unternberg	984	963	34	1025	18,95	52	29	3,0	80	8,4	-51	-5,3
14 Weißpriach	335	333	29	1102	80,20	4	-3	-0,9	36	10,7	-39	-11,5
15 Zederhaus	1250	1240	27	1205	130,55	10	19	1,5	118	9,6	-99	-8,0
506 Zell am See	84124	76351	13964		2640,85	32	6847	8,9	4650	6,0	2197	2,8
01 Bramberg am Wildkogel	3895	3726	244	819	117,19	33	237	6,5	202	5,5	35	1,0
02 Bruck an der Großglocknerstraße	4430	4057	176	755	45,76	97	504	12,8	158	4,0	346	8,8
03 Dienten am Hochkönig	800	758	133	1077	49,74	16	-62	-7,2	58	6,7	-120	-13,9
04 Fusch an der Großglocknerstraße	754	726	72	813	158,06	5	-17	-2,2	51	6,6	-68	-8,8
05 Hollersbach im Pinzgau	1159	1116	57	806	76,89	15	-5	-0,4	94	8,1	-99	-8,5
06 Kaprun	2903	2560	769	786	100,50	29	2	0,1	64	2,2	-62	-2,1
07 Krimml	886	814	467	1067	169,21	5	28	3,3	42	4,9	-14	-1,6
08 Lend	1604	1511	43	663	29,40	55	-29	-1,8	86	5,3	-115	-7,0
09 Leogang	3035	2881	376	788	90,27	34	1	0,0	205	6,8	-204	-6,7
10 Lofer	1943	1775	158	626	55,63	35	88	4,7	30	1,6	58	3,1
11 Maishofen	3026	2795	681	768	29,54	102	483	19,0	172	6,8	311	12,2
12 Maria Alm am Steinernen Meer	2143	1935	2034	802	125,41	17	175	8,9	208	10,6	-33	-1,7
13 Mittersill	5584	4766	328	790	132,03	42	157	2,9	346	6,4	-189	-3,5
14 Neukirchen am Großvenediger	2616	2505	287	858	165,86	16	137	5,5	117	4,7	20	0,8
15 Niedersill	2413	2303	305	769	56,50	43	328	15,7	190	9,1	138	6,6
16 Piesendorf	3481	3236	417	785	50,97	68	484	16,1	216	7,2	268	8,9
17 Rauris	3107	3001	19	949	253,11	12	150	5,1	207	7,0	-57	-1,9
18 Saalbach-Hinterglemm	3020	2622	3142	1002	125,46	24	240	8,6	300	10,8	-60	-2,2
19 Saalfelden am Steinernen Meer	15093	13462	1279	748	118,36	128	2489	19,7	777	6,2	1712	13,6
20 Sankt Martin bei Lofer	1151	1048	403	633	63,56	18	126	12,3	81	7,9	45	4,4
21 Stuhlfelden	1539	1484	85	800	29,74	52	151	10,9	124	8,9	27	1,9
22 Taxenbach	2918	2743	155	776	88,24	33	-48	-1,6	179	6,0	-227	-7,7
23 Unken	1956	1772	145	563	108,84	18	36	1,9	58	3,0	-22	-1,1
24 Uttendorf	2813	2633	150	804	167,98	17	67	2,4	94	3,4	-27	-1,0
25 Viehhofen	635	557	19	856	38,63	16	78	14,0	40	7,2	38	6,8
26 Wald im Pinzgau	1176	1099	266	885	69,24	17	154	15,1	125	12,2	29	2,8
27 Weißbach bei Lofer	406	378	35	665	69,57	6	15	3,8	27	6,9	-12	-3,1
28 Zell am See	9638	8088	1719	757	55,18	175	878	10,0	399	4,6	479	5,5
6 STEIERMARK	1183303	1129791	85807		16391,93	72	-1417	-0,1	902	0,1	-2319	-0,2
601 Graz (Stadt)	226244	204751	24849	353	127,56	1774	-11566	-4,9	-2458	-1,0	-9108	-3,8
602 Bruck an der Mur	64991	61457	5362		1306,96	50	-2783	-4,1	-1367	-2,0	-1416	-2,1
01 Aflenz Kurort	1039	1018	178	763	16,09	65	11	1,1	-12	-1,2	23	2,2
02 Aflenz Land	1656	1596	138	726	39,00	42	-16	-1,0	-13	-0,8	-3	-0,2
03 Breitenau am Hochlantsch	2100	2087	97	607	62,43	34	-330	-13,6	-60	-2,5	-270	-11,1
04 Bruck an der Mur	13439	12699	1176	491	38,40	350	-607	-4,3	-578	-4,1	-29	-0,2
05 Etmühl	531	520	30	709	27,63	19	-30	-5,3	-	-	-30	-5,3
06 Frauenberg	171	170	11	939	20,62	8	1	0,6	-1	-0,6	2	1,2
07 Gußwerk	1544	1522	266	747	285,36	5	-352	-18,6	-75	-4,0	-277	-14,6
08 Halltal	353	351	76	810	74,50	5	-47	-11,8	-16	-4,0	-31	-7,8
09 Kapfenberg	22234	20160	1601	502	61,23	363	-1146	-4,9	-380	-1,6	-766	-3,3
10 Mariazell	1723	1622	300	868	6,44	268	-224	-11,5	-95	-4,9	-129	-6,6
11 Oberaich	2942	2896	123	510	46,86	63	-45	-1,5	32	1,1	-77	-2,6
12 Parschlug	1744	1719	99	702	20,80	84	222	14,6	40	2,6	182	12,0
13 Pernegg an der Mur	2560	2496	87	458	86,05	30	-26	-1,0	-14	-0,5	-12	-0,5
14 Sankt Ilgen	294	288	20	736	73,45	4	-17	-5,5	2	0,6	-19	-6,1
15 Sankt Katharein an der Laming	1178	1169	63	651	43,88	27	-72	-5,8	-50	-4,0	-22	-1,8
16 Sankt Lorenzen im Mürztal	3242	3191	236	569	38,10	85	189	6,2	38	1,2	151	4,9
17 Sankt Marein im Mürztal	2335	2222	138	537	8,87	263	83	3,7	-140	-6,2	223	9,9
18 Sankt Sebastian	1172	1128	369	851	47,42	25	-26	-2,2	-62	-5,2	36	3,0
19 Thörl	1982	1886	105	640	65,30	30	-184	-8,5	-42	-1,9	-142	-6,6
20 Tragöß	1153	1142	117	793	110,52	10	-4	-0,3	11	1,0	-15	-1,3
21 Turnau	1599	1575	132	755	134,05	12	-163	-9,3	48	2,7	-211	-12,0
603 Deutschlandsberg	61498	60280	3007		863,49	71	917	1,5	364	0,6	553	0,9
01 Aibl	1521	1495	101	470	40,72	37	-114	-7,0	33	2,0	-147	-9,0
07 Bad Gams	2300	2257	196	406	48,71	47	4	0,2	-56	-2,4	60	2,6
02 Deutschlandsberg	7983	7754	346	368	24,46	326	223	2,9	-139	-1,8	362	4,7
03 Eibiswald	1476	1445	120	361	2,39	618	-92	-5,9	-77	-4,9	-15	-1,0
05 Frauental an der Laßnitz	2997	2936	186	332	15,55	193	48	1,6	39	1,3	9	0,3
06 Freiland bei Deutschlandsberg	128	127	7	847	10,29	12	-34	-21,0	5	3,1	-39	-24,1
08 Garanas	300	295	-	900	59,86	5	-32	-9,6	18	5,4	-50	-15,1
09 Georgsberg	1422	1412	48	384	13,44	106	49	3,6	31	2,3	18	1,3
10 Greisdorf	1055	1047	143	580	26,34	40	43	4,2	44	4,3	-1	-0,1
11 Gressenberg	352	351	12	1274	34,78	10	-27	-7,1	-3	-0,8	-24	-6,3

Vergleichszahlen der Volkszählungen													Kzf.
1991	1981	1971	1961	1951	1939	1934	1923	1910	1900	1890	1880	1869	
20622	20106	19116	17519	16558	14283	14419	13785	14054	12974	12417	12868	13009	505
351	323	321	314	321	310	327	341	336	342	343	361	332	01
603	637	628	601	581	556	601	585	546	543	528	485	504	02
2290	2237	2052	1799	1713	1443	1475	1288	1392	1330	1312	1358	1360	03
1663	1678	1646	1615	1651	1251	1188	1149	1207	1137	1067	1130	1192	04
673	747	721	722	718	623	637	615	610	596	549	550	522	05
1510	1623	1721	1714	1679	1493	1664	1761	1643	1240	1152	1154	1252	06
719	704	592	502	508	431	433	416	392	393	370	377	397	07
668	626	602	564	507	452	487	463	500	505	492	519	591	08
3387	3223	2839	2422	2237	2013	1990	1900	1991	1768	1781	1863	1775	09
5585	5207	5060	4431	3959	3208	3147	2865	2934	2749	2497	2647	2614	10
381	374	364	378	371	379	388	419	414	407	366	455	473	11
268	254	229	285	252	193	206	181	183	172	174	186	185	12
955	926	891	851	814	723	702	686	700	646	612	646	637	13
338	332	310	278	280	265	252	250	273	259	259	282	303	14
1231	1215	1140	1043	967	943	922	866	933	887	915	855	872	15
77277	71811	66454	58009	56176	45555	43215	38554	37831	35019	32189	31303	29509	506
3658	3407	3194	2620	2418	1921	1895	1668	1688	1624	1603	1585	1502	01
3926	3747	3602	3145	3258	2492	2490	2013	1925	1756	1605	1656	1504	02
862	816	832	781	792	682	611	553	609	574	545	529	536	03
771	732	768	714	774	654	677	693	548	540	531	546	506	04
1164	1067	1034	860	803	414	384	384	338	395	363	402	376	05
2901	2761	2610	2164	2138	1203	683	609	565	598	524	500	500	06
858	797	798	645	657	680	520	437	397	383	286	278	318	07
1633	1846	2093	2175	2253	2198	2085	1727	1761	1515	1210	1106	900	08
3034	2725	2558	2207	2122	1944	1879	1813	1713	1498	1415	1436	1240	09
1855	1690	1687	1519	1438	1135	1053	985	1014	944	906	821	777	10
2543	2288	1999	1664	1672	1459	1421	1268	1262	1105	1016	1023	968	11
1968	1741	1479	1294	1275	1096	1170	1089	1194	1247	1245	1262	1219	12
5427	5027	4455	3502	3155	2610	2422	2211	2377	2218	2120	2096	2028	13
2479	2223	2108	1932	1800	1440	1443	1251	1237	1150	1038	1033	971	14
2085	1942	1654	1425	1365	1282	1157	972	1016	990	877	869	923	15
2997	2601	2094	1909	1946	1581	1543	1464	1504	1487	1426	1389	1352	16
2957	2749	2544	2328	2261	1955	2019	1875	1895	1864	1841	1856	1760	17
2780	2391	2104	1647	1281	1101	1101	1013	1081	1018	999	956	935	18
12604	11420	10229	8901	8315	7018	6585	5994	5587	4704	4078	3711	3369	19
1025	991	886	743	768	712	653	582	706	547	539	472	475	20
1388	1352	1266	1087	990	977	842	754	723	725	639	682	669	21
2966	2983	2817	2715	2579	2357	2410	2203	2164	2107	1936	1820	1716	22
1920	1974	1683	1545	1483	1241	1284	1191	1213	1140	1033	1046	1022	23
2746	2668	2616	2347	2415	1838	1633	1629	1405	1296	1283	1289	1345	24
557	537	442	406	388	386	415	349	366	333	418	393	339	25
1022	977	937	847	775	536	656	594	612	575	515	504	511	26
391	422	441	432	404	357	327	329	315	305	266	248	227	27
8760	7937	7524	6455	6651	4286	3857	2904	2616	2381	1932	1795	1521	28
1184720	1186525	1195023	1137865	1109335	1015054	1014920	978816	957610	889017	828375	777453	720809	6
237810	243166	249089	237080	226453	208016	210845	199578	193790	168808	135660	116770	98229	601
67774	71330	73855	69238	66418	53683	51208	50363	45075	36649	33178	31272	29636	602
1028	1060	979	836	888	747	712	786	800	667	612	606	644	01
1672	1623	1619	1431	1481	1323	1323	1353	1438	1231	1215	1143	1115	02
2430	2722	2891	2786	2286	2037	2126	2106	2079	1634	1692	1669	1561	03
14046	15068	16530	16087	14731	13366	12198	11275	9925	8519	6488	5094	4426	04
561	551	522	558	524	490	566	605	638	682	643	649	682	05
170	186	192	250	278	312	294	306	263	271	297	309	336	06
1896	2142	2576	2706	2863	2726	3017	3085	3056	2424	3506	3591	3446	07
400	469	555	698	720	933	1029	966	1084	1037	1000	1015	1082	08
23380	25716	26300	23894	23789	15304	13369	13542	10110	6071	4368	3766	3034	09
1947	1926	2321	2191	2256	1972	2101	1887	1984	1499	1263	1192	1151	10
2987	2340	1789	1480	1376	1323	1338	1363	1467	1376	1375	1453	1465	11
1522	1202	921	601	593	615	616	671	681	586	617	605	665	12
2586	2935	3009	2901	2952	2603	2641	2457	2130	1886	1947	2097	2089	13
311	289	330	425	464	440	403	368	419	507	433	498	539	14
1250	1344	1488	1475	1454	1366	1423	1429	1057	1021	976	1024	998	15
3053	2917	2636	2183	1750	1299	1264	1302	1197	1197	1150	1147	1116	16
2252	2357	2518	2212	1763	1281	1089	1024	844	766	673	537	524	17
1198	1143	1100	1060	900	807	892	912	1044	765	746	645	528	18
2166	2405	2587	2484	2142	1866	1755	1708	1919	1726	1522	1436	1242	19
1157	1181	1173	1145	1182	1110	1184	1107	856	904	929	993	1033	20
1762	1754	1819	1835	2026	1763	1868	2111	2084	1880	1726	1803	1960	21
60581	59515	59041	57204	58580	53624	55442	54232	53670	53374	53851	51566	47764	603
1635	1636	1817	2070	2190	1996	2169	2119	2251	2418	2618	2333	2093	01
2296	2218	2270	2326	2378	2262	2381	2217	2360	2294	2292	2303	2389	07
7760	7620	7295	6693	6720	5493	5389	5078	5132	4833	4462	3938	3008	02
1568	1526	1377	1198	1093	959	924	925	1023	1173	1135	989	1079	03
2949	2893	2847	2489	2166	1866	1816	1468	1339	1428	1258	1216	1211	05
162	155	168	250	276	262	314	324	294	308	267	263	260	06
332	339	411	479	511	547	594	502	555	637	671	798	649	08
1373	1235	1138	1002	924	888	949	971	967	985	1047	961	932	09
1012	1086	1115	1068	1122	1110	1280	1151	1204	1252	1300	1249	1310	10
379	405	489	561	621	680	701	603	605	626	659	710	745	11

Tabelle 2: Wohnbevölkerung nach Gemeinden mit der Bevölkerungsentwicklung seit 1869

Politischer Bezirk Gemeinde	Wohn- bevölke- rung	Öster- reicher (Bürger- zahl)	Neben- wohnsitz- fälle	See- höhe in m	Kataster- fläche in km²	Dichte	Veränderung der Wohnbevölkerung seit 1991						
							Insgesamt		durch Geburtenbilanz		durch errechnete Wanderungsbilanz		
							absolut	in % von 1991	absolut	in % von 1991	absolut	in % von 1991	
12	Groß Sankt Florian	2973	2917	99	317	25,83	115	82	2,8	51	1,8	31	1,1
13	Großradl	1505	1501	38	520	32,00	47	-53	-3,4	38	2,4	-91	-5,8
14	Gundersdorf	387	382	30	492	5,69	68	-17	-4,2	13	3,2	-30	-7,4
15	Holleneegg	2259	2238	93	456	17,58	128	113	5,3	64	3,0	49	2,3
16	Kloster	233	232	65	1050	22,01	11	-11	-4,5	5	2,0	-16	-6,6
18	Lannach	3105	2991	147	349	19,85	156	406	15,0	96	3,6	310	11,5
19	Limberg bei Wies	946	923	46	460	7,67	123	2	0,2	35	3,7	-33	-3,5
20	Marhof	1063	1052	2	460	30,80	35	-11	-1,0	29	2,7	-40	-3,7
21	Osterwitz	167	165	3	1143	45,36	4	-25	-13,0	-3	-1,6	-22	-11,5
22	Pitschgau	1631	1607	97	355	12,19	134	42	2,6	13	0,8	29	1,8
23	Pöfing-Brunn	1785	1735	53	337	6,15	290	-117	-6,2	-19	-1,0	-98	-5,2
24	Preding	1642	1604	52	335	18,20	90	69	4,4	28	1,8	41	2,6
25	Rassach	1388	1356	65	392	18,14	77	102	7,9	50	3,9	52	4,0
26	Sankt Josef (Weststeiermark)	1337	1306	46	357	13,31	100	161	13,7	-22	-1,9	183	15,6
27	Sankt Martin im Sulmtal	1981	1904	67	333	20,54	96	34	1,7	109	5,6	-75	-3,9
28	Sankt Oswald ob Eibiswald	641	623	60	747	22,43	29	-60	-8,6	-15	-2,1	-45	-6,4
29	Sankt Peter im Sulmtal	1267	1255	43	377	10,95	116	11	0,9	-67	-5,3	78	6,2
30	Sankt Stefan ob Stainz	2198	2166	67	404	17,17	128	106	5,1	-7	-0,3	113	5,4
31	Schwanberg	2097	2066	162	427	12,04	174	-38	-1,8	-112	-5,2	74	3,5
32	Soboth	421	412	59	1065	42,43	10	-71	-14,4	-10	-2,0	-61	-12,4
33	Stainz	2341	2261	112	337	9,18	255	334	16,6	-12	-0,6	346	17,2
34	Stainzthal	1433	1420	58	304	19,82	72	-7	-0,5	20	1,4	-27	-1,9
35	Stallhof	512	505	11	330	1,06	483	16	3,2	48	9,7	-32	-6,5
36	Sulmeck-Greith	1507	1499	50	320	18,62	81	-38	-2,5	30	1,9	-68	-4,4
38	Trahtütten	412	385	31	994	28,23	15	21	5,4	9	2,3	12	3,1
39	Unterbergla	1424	1417	64	382	22,97	62	-1	-0,1	46	3,2	-47	-3,3
40	Wernersdorf	673	663	49	382	9,97	68	-38	-5,3	4	0,6	-42	-5,9
41	Wettmannstätten	1454	1441	57	303	17,97	81	26	1,8	23	1,6	3	0,2
42	Wiefresen	698	695	18	620	43,84	16	-93	-11,8	4	0,5	-97	-12,3
43	Wies	2484	2440	104	332	14,96	166	-96	-3,7	21	0,8	-117	-4,5
604	Feldbach	67200	65732	2443		727,26	92	1449	2,2	1306	2,0	143	0,2
01	Auersbach	871	857	45	301	12,59	69	37	4,4	10	1,2	27	3,2
02	Aug-Radisch	308	308	9	300	4,46	69	-3	-1,0	12	3,9	-15	-4,8
03	Bad Gleichenberg	2163	2025	166	317	13,70	158	2	0,1	-39	-1,8	41	1,9
04	Bairisch Kölldorf	971	929	32	280	6,34	153	186	23,7	38	4,8	148	18,9
05	Baumgarten bei Gnas	641	640	13	330	8,97	71	-27	-4,0	23	3,4	-50	-7,5
06	Breitenfeld an der Rittschein	815	805	31	281	13,22	62	-38	-4,5	18	2,1	-56	-6,6
07	Edelsbach bei Feldbach	1371	1351	28	328	16,05	85	62	4,7	25	1,9	37	2,8
08	Edelstauden	414	414	13	367	6,75	61	-6	-1,4	-	-	-6	-1,4
09	Eichkögl	1226	1193	44	429	14,89	82	-12	-1,0	20	1,6	-32	-2,6
10	Fehring	3169	3096	90	272	29,61	107	-32	-1,0	-17	-0,5	-15	-0,5
11	Feldbach	4680	4237	302	282	3,20	1463	452	10,7	74	1,8	378	8,9
12	Fladnitz im Raabtal	739	734	41	310	6,32	117	41	5,9	24	3,4	17	2,4
13	Frannach	525	523	14	316	8,04	65	9	1,7	14	2,7	-5	-1,0
14	Frutten-Gießelsdorf	681	672	26	335	10,88	63	-34	-4,8	12	1,7	-46	-6,4
15	Glojach	238	238	1	410	3,38	70	1	0,4	8	3,4	-7	-3,0
16	Gnas	1877	1843	52	279	15,84	118	110	6,2	52	2,9	58	3,3
17	Gniebing-Weißenbach	2054	2019	82	288	15,36	134	114	5,9	105	5,4	9	0,5
18	Gossendorf	950	948	22	310	9,35	102	-54	-5,4	26	2,6	-80	-8,0
19	Grabersdorf	373	368	17	267	6,37	59	13	3,6	18	5,0	-5	-1,4
20	Hatzendorf	1864	1843	125	289	24,97	75	-74	-3,8	42	2,2	-116	-6,0
21	Hohenbrugg-Weinberg	1087	1080	68	257	15,59	70	43	4,1	26	2,5	17	1,6
22	Jagerberg	1764	1752	74	380	28,94	61	-128	-6,8	39	2,1	-167	-8,8
23	Johnsdorf-Brunn	750	712	20	270	7,34	102	-27	-3,5	25	3,2	-52	-6,7
24	Kapfenstein	1691	1681	20	300	28,51	59	-63	-3,6	40	2,3	-103	-5,9
25	Kirchbach in Steiermark	1651	1615	48	334	15,19	109	90	5,8	46	2,9	44	2,8
26	Kirchberg an der Raab	1892	1851	58	370	16,71	113	108	6,1	21	1,2	87	4,9
27	Kohlberg	554	552	15	296	7,88	70	-18	-3,1	23	4,0	-41	-7,2
28	Kornberg bei Riegersburg	1160	1157	57	360	15,97	73	-39	-3,3	14	1,2	-53	-4,4
29	Krusdorf	394	388	11	270	5,95	66	-36	-8,4	-16	-3,7	-20	-4,7
30	Leitersdorf im Raabtal	575	565	18	285	4,80	120	40	7,5	2	0,4	38	7,1
31	Lödersdorf	678	655	30	280	9,81	69	38	5,9	14	2,2	24	3,8
32	Maierdorf	562	562	18	294	9,30	60	-33	-5,5	15	2,5	-48	-8,1
33	Merkendorf	1163	1141	46	273	11,21	104	83	7,7	27	2,5	56	5,2
34	Mitterlabill	447	445	7	309	7,88	57	-9	-2,0	15	3,3	-24	-5,3
35	Mühdorf bei Feldbach	2905	2875	137	290	17,61	165	204	7,6	44	1,6	160	5,9
36	Oberdorf am Hohegg	759	749	19	350	12,57	60	-34	-4,3	10	1,3	-44	-5,5
37	Oberstorcha	580	578	37	310	8,79	66	-8	-1,4	10	1,7	-18	-3,1
38	Paldau	2081	2029	42	309	23,67	88	15	0,7	-53	-2,6	68	3,3
39	Pertsdorf	369	369	17	299	5,62	66	-33	-8,2	4	1,0	-37	-9,2
40	Pertlstein	796	776	20	274	9,29	86	62	8,4	20	2,7	42	5,7
41	Petersdorf II	843	837	75	362	15,09	56	35	4,3	25	3,1	10	1,2
42	Pirching am Traubenberg	1440	1406	39	350	16,67	86	157	12,2	53	4,1	104	8,1
43	Poppendorf	700	694	21	324	11,22	62	-47	-6,3	8	1,1	-55	-7,4
44	Raabau	558	557	12	280	4,00	140	16	3,0	8	1,5	8	1,5
45	Raning	813	807	36	273	8,20	99	-29	-3,4	33	3,9	-62	-7,4
47	Riegersburg	2562	2533	19	377	32,12	80	16	0,6	97	3,8	-81	-3,2
48	Sankt Anna am Aigen	1883	1864	56	403	21,75	87	-23	-1,2	38	2,0	-61	-3,2
49	Sankt Stefan im Rosental	3836	3767	58	330	39,57	97	145	3,9	134	3,6	11	0,3
50	Schwarzau im Schwarzautal	650	647	16	298	10,49	62	-	-	20	3,1	-20	-3,1
51	Stainz bei Straden	1013	991	34	251	13,68	74	-11	-1,1	-8	-0,8	-3	-0,3
52	Studenzen	681	673	20	310	5,92	115	13	1,9	1	0,1	12	1,8
53	Trautmannsdorf in Oststeiermark	877	855	44	326	7,29	120	20	2,3	20	2,3	-	-

Vergleichszahlen der Volkszählungen													Kzf.
1991	1981	1971	1961	1951	1939	1934	1923	1910	1900	1890	1880	1869	
2891	2826	2742	2614	2793	2503	2658	2563	2689	2624	2484	2377	2289	12
1558	1489	1520	1501	1694	1738	1806	1757	1742	1794	1746	1727	1742	13
404	406	444	430	447	482	483	426	459	434	442	445	446	14
2146	2026	1919	1786	1685	1558	1546	1537	1530	1493	1444	1450	1348	15
244	266	300	299	307	553	310	304	324	340	273	282	274	16
2699	2431	2154	1840	1820	1795	1608	1665	1566	1447	1404	1487	1451	18
944	926	1041	1199	1397	1171	1340	1547	1298	1387	1321	1170	794	19
1074	1119	1164	1092	1186	1193	1200	1077	1164	1143	1273	1164	1141	20
192	186	190	275	340	322	336	368	322	353	420	445	470	21
1589	1649	1687	1590	1490	1231	1285	1406	1572	1334	1332	1211	1009	22
1902	2017	2115	2103	2037	1759	1943	1998	1487	1241	2044	1779	674	23
1573	1504	1577	1392	1477	1364	1454	1505	1477	1515	1574	1563	1384	24
1286	1273	1238	1197	1203	1109	1189	1221	1254	1269	1328	1255	1193	25
1176	1161	1136	1062	1189	1141	1263	1295	1226	1268	1317	1313	1215	26
1947	1793	1821	1757	1913	1562	1672	1585	1507	1526	1619	1565	1537	27
701	747	823	814	896	820	774	779	806	731	712	755	723	28
1256	1295	1099	1045	1013	879	961	949	938	914	952	914	864	29
2092	1968	1897	1891	1809	1613	1791	1644	1715	1563	1626	1598	1565	30
2135	2084	1946	1844	1987	1795	1885	1790	1680	1649	1439	1504	1416	31
492	518	600	839	932	929	839	811	810	919	920	1017	1111	32
2007	1978	2106	2112	2230	1832	1863	1813	1954	1853	1672	1467	1526	33
1440	1363	1277	1328	1369	1347	1476	1499	1483	1494	1594	1530	1444	34
496	554	515	427	524	421	456	574	545	580	455	149	99	35
1545	1510	1510	1510	1491	1396	1537	1590	1396	1490	1497	1491	1432	36
391	402	439	482	559	577	604	613	531	559	609	637	666	38
1425	1413	1397	1318	1406	1314	1415	1371	1400	1379	1363	1406	1425	39
711	820	837	856	826	720	796	747	698	691	755	737	774	40
1428	1392	1325	1237	1247	1359	1223	1204	1183	1121	1183	1204	1221	41
791	852	923	960	983	995	1008	964	963	1023	1059	1101	1104	42
2580	2434	2372	2268	2329	2083	2204	2272	2221	2286	2285	2063	1751	43
65751	64978	64322	61151	61516	61323	63467	62375	63493	62378	63155	61475	58653	604
834	835	825	816	825	801	861	841	899	828	881	807	760	01
311	312	305	270	302	306	305	330	299	365	395	394	402	02
2161	1919	1971	1814	1814	1566	1515	1428	1454	1512	1578	1411	1022	03
785	723	727	706	742	728	771	786	853	895	1000	939	802	04
668	680	693	635	694	741	771	727	769	752	791	761	689	05
853	856	873	817	791	819	860	857	886	897	884	882	899	06
1309	1295	1295	1239	1354	1308	1321	1270	1299	1237	1223	1209	1191	07
420	410	412	402	417	432	441	465	507	468	497	504	474	08
1238	1256	1216	1186	1218	1281	1281	1209	1257	1226	1215	1256	1202	09
3201	3192	3283	3042	2990	2923	2999	3074	3083	3086	2959	2818	2645	10
4228	4066	3903	3701	3395	2970	2859	2467	1929	1793	1582	1491	1173	11
698	713	710	743	652	618	654	595	597	541	581	529	481	12
516	509	537	499	537	575	623	591	582	574	597	633	640	13
715	730	745	735	730	761	812	818	838	813	805	797	777	14
237	233	241	236	242	284	282	286	323	291	284	271	317	15
1767	1700	1717	1663	1599	1535	1655	1557	1617	1735	1835	1787	1590	16
1940	1854	1767	1544	1465	1435	1442	1273	1288	1293	1313	1287	1225	17
1004	804	785	736	750	759	782	815	818	765	791	768	749	18
360	404	375	342	350	372	387	382	386	409	435	445	470	19
1938	1879	1856	1806	1910	1998	2101	2181	2180	2022	2054	2003	1989	20
1044	1108	1200	1177	1283	1295	1384	1359	1428	1428	1439	1352	1271	21
1892	1869	1925	1819	1898	1991	2007	2063	2168	2142	2187	2180	2288	22
777	803	753	678	648	680	684	739	700	661	587	543	524	23
1754	1880	1917	1891	1877	1926	2057	2112	2187	2235	2299	2258	2286	24
1561	1463	1436	1361	1428	1284	1355	1332	1336	1322	1332	1308	1280	25
1784	1623	1617	1516	1522	1519	1587	1574	1636	1508	1461	1384	1269	26
572	579	555	547	566	649	639	684	676	661	712	751	715	27
1199	1215	1227	1184	1328	1225	1310	1307	1362	1309	1280	1336	1295	28
430	445	446	406	475	446	503	471	469	490	510	507	495	29
535	508	454	364	388	365	369	352	339	300	318	284	302	30
640	654	695	677	740	762	810	818	831	813	796	742	723	31
595	613	624	618	672	664	709	655	665	703	726	697	612	32
1080	1113	1153	1106	1046	1069	1102	1064	1190	1284	1276	1172	1195	33
456	464	443	443	449	461	474	516	489	531	511	534	514	34
2701	2712	2529	2188	2014	1929	1928	1800	1758	1660	1625	1466	1324	35
793	754	759	735	763	808	844	833	873	879	815	780	714	36
588	599	591	574	612	594	643	586	645	624	673	671	682	37
2066	1970	1976	1940	1953	1922	2005	1973	2026	1997	2048	1957	1825	38
402	442	423	413	427	439	487	494	515	489	494	513	514	39
734	713	646	634	651	660	695	683	613	560	608	618	573	40
808	827	752	777	761	789	812	819	914	912	859	902	860	41
1283	1188	1120	1079	1099	1093	1168	1157	1161	1158	1200	1242	1221	42
747	773	781	755	744	774	803	799	781	803	869	910	884	43
542	544	544	516	411	375	372	347	386	326	339	363	343	44
842	830	783	739	750	805	795	807	851	852	919	943	919	45
2546	2553	2589	2446	2491	2605	2722	2626	2752	2712	2708	2719	2516	47
1906	2001	2042	2074	2173	2144	2244	2223	2353	2262	2325	2219	2158	48
3691	3697	3538	3262	3270	3211	3241	3243	3380	3186	3249	2992	2888	49
650	669	649	595	629	644	695	679	675	699	757	751	755	50
1024	1099	1105	1046	1040	1116	1237	1309	1341	1339	1437	1345	1279	51
668	629	532	549	542	505	498	483	483	463	481	461	505	52
857	878	850	769	721	747	783	780	774	804	864	814	735	53

Tabelle 2: Wohnbevölkerung nach Gemeinden mit der Bevölkerungsentwicklung seit 1869

Politischer Bezirk Gemeinde	Wohn- bevölke- rung	Öster- reicher (Bürger- zahl)	Neben- wohnsitz- fälle	See- höhe in m	Kataster- fläche in km²	Dichte	Veränderung der Wohnbevölkerung seit 1991					
							Insgesamt		durch Geburtenbilanz		durch errechnete Wanderungsbilanz	
							absolut	in % von 1991	absolut	in % von 1991	absolut	in % von 1991
54 Unterauersbach	499	493	19	330	7,89	63	-19	-3,7	11	2,1	-30	-5,8
55 Unterlamm	1313	1302	49	285	16,65	79	16	1,2	23	1,8	-7	-0,5
56 Zerlach	1744	1731	30	337	23,78	73	158	10,0	52	3,3	106	6,7
605 Fürstenfeld	23001	22299	1088		263,82	87	708	3,2	4	0,0	704	3,2
01 Altenmarkt bei Fürstenfeld	1223	1208	23	260	19,98	61	58	5,0	42	3,6	16	1,4
02 Bad Blumau	1526	1488	106	284	37,31	41	44	3,0	39	2,6	5	0,3
03 Burgau	1046	1006	158	303	19,99	52	-88	-7,8	-18	-1,6	-70	-6,2
04 Fürstenfeld	5982	5649	303	276	15,17	394	-42	-0,7	-192	-3,2	150	2,5
05 Großsteinbach	1357	1322	59	331	21,24	64	66	5,1	49	3,8	17	1,3
06 Großwilfersdorf	1417	1372	63	274	20,91	68	91	6,9	4	0,3	87	6,6
07 Hainersdorf	711	683	26	295	17,32	41	27	3,9	9	1,3	18	2,6
08 Iiz	2581	2516	139	299	24,83	104	130	5,3	32	1,3	98	4,0
09 Loipersdorf bei Fürstenfeld	1337	1301	73	249	17,72	75	85	6,8	11	0,9	74	5,9
10 Nestelbach im Ilztal	1179	1173	28	302	14,43	82	100	9,3	24	2,2	76	7,0
11 Ottendorf an der Rittschein	1440	1427	23	297	14,26	101	111	8,4	14	1,1	97	7,3
12 Söchau	1477	1457	58	273	18,18	81	-1	-0,1	-37	-2,5	36	2,4
13 Stein	505	501	9	268	7,34	69	-22	-4,2	19	3,6	-41	-7,8
14 Ubersbach	1220	1196	20	264	15,13	81	149	13,9	8	0,7	141	13,2
606 Graz-Umgebung	131304	127101	6997		1100,71	119	13256	11,2	2071	1,8	11185	9,5
01 Attendorf	1677	1658	81	354	15,66	107	201	13,6	44	3,0	157	10,6
02 Brodingberg	1250	1228	38	390	12,84	97	81	6,9	33	2,8	48	4,1
03 Deutscheitz	3843	3685	133	413	39,20	98	98	2,6	67	1,8	31	0,8
04 Dobl	1449	1410	46	349	13,67	106	151	11,6	23	1,8	128	9,9
05 Edelsgrub	637	623	19	460	7,12	89	2	0,3	12	1,9	-10	-1,6
06 Eggersdorf bei Graz	1919	1832	91	410	9,91	194	206	12,0	48	2,8	158	9,2
07 Eisbach	2893	2836	117	453	41,47	70	75	2,7	7	0,2	68	2,4
08 Feldkirchen bei Graz	5024	4696	369	342	11,54	435	379	8,2	96	2,1	283	6,1
09 Fernitz	2773	2706	127	320	10,58	262	394	16,6	105	4,4	289	12,1
10 Frohnleiten	6592	6342	410	438	127,63	52	-249	-3,6	-133	-1,9	-116	-1,7
11 Gössendorf	3079	2964	177	326	7,18	429	488	18,8	70	2,7	418	16,1
12 Grambach	1325	1278	101	345	6,94	191	175	15,2	32	2,8	143	12,4
13 Gratkorn	6625	6373	271	380	34,56	192	512	8,4	-56	-0,9	568	9,3
14 Gratwein	3525	3414	93	392	4,55	775	253	7,7	137	4,2	116	3,5
15 Großstübing	375	372	30	543	17,77	21	-2	-0,5	1	0,3	-3	-0,8
16 Gschnaidt	400	399	45	769	29,82	13	30	8,1	31	8,4	-1	-0,3
17 Hart bei Graz	4189	4077	170	450	11,00	381	925	28,3	147	4,5	778	23,8
18 Haselsdorf-Tobelbad	1221	1214	69	353	6,66	183	208	20,5	29	2,9	179	17,7
19 Hausmannstätten	2456	2369	140	342	6,79	362	451	22,5	65	3,2	386	19,3
20 Hitzendorf	3412	3371	122	383	24,77	138	361	11,8	47	1,5	314	10,3
21 Höf-Präbich	1370	1349	40	500	10,61	129	168	14,0	42	3,5	126	10,5
22 Judendorf-Strasengel	4990	4837	230	380	10,61	470	689	16,0	114	2,7	575	13,4
23 Kainbach bei Graz	2490	2425	272	440	17,74	140	56	2,3	-191	-7,8	247	10,1
24 Kalsdorf bei Graz	4837	4506	226	324	15,08	321	572	13,4	171	4,0	401	9,4
25 Krumegg	1417	1404	51	463	16,19	88	70	5,2	52	3,9	18	1,3
26 Kumberg	3067	3007	174	526	29,27	105	351	12,9	49	1,8	302	11,1
27 Langegg bei Graz	786	779	34	410	11,34	69	54	7,4	31	4,2	23	3,1
28 Laßnitzhöhe	2525	2451	294	536	14,84	170	423	20,1	-21	-1,0	444	21,1
29 Lieboch	3995	3868	137	334	11,76	340	632	18,8	108	3,2	524	15,6
30 Mellach	1004	978	25	340	9,95	101	118	13,3	31	3,5	87	9,8
31 Nestelbach bei Graz	1132	1116	47	450	8,71	130	83	7,9	48	4,6	35	3,3
32 Peggau	2171	2017	80	410	11,21	194	108	5,2	97	4,7	11	0,5
33 Pirka	2759	2621	187	350	9,43	293	504	22,4	50	2,2	454	20,1
34 Purgstall bei Eggersdorf	1653	1625	72	426	15,84	104	138	9,1	22	1,5	116	7,7
35 Raaba	1927	1827	143	350	7,71	250	207	12,0	39	2,3	168	9,8
37 Rohrbach-Steinberg	1285	1268	42	405	8,41	153	108	9,2	55	4,7	53	4,5
36 Röthelstein	223	211	12	449	7,01	32	10	4,7	19	8,9	-9	-4,2
39 Sankt Bartholomä	1399	1385	33	499	11,75	119	38	2,8	54	4,0	-16	-1,2
40 Sankt Marein bei Graz	1198	1188	24	398	10,25	117	112	10,3	20	1,8	92	8,5
41 Sankt Oswald bei Plankenwarth	1135	1108	54	557	11,75	97	129	12,8	-19	-1,9	148	14,7
42 Sankt Radegund bei Graz	2055	2013	213	717	21,60	95	84	4,3	62	3,1	22	1,1
43 Schrems bei Frohnleiten	553	530	30	480	19,25	29	54	10,8	27	5,4	27	5,4
44 Seiersberg	5950	5726	401	350	7,89	754	1223	25,9	99	2,1	1124	23,8
45 Semriach	3163	3114	305	709	60,35	52	287	10,0	-41	-1,4	328	11,4
46 Stattegg	2399	2340	235	420	25,88	93	241	11,2	36	1,7	205	9,5
47 Stiwoll	701	694	39	495	12,96	54	2	0,3	10	1,4	-8	-1,1
48 Thal	2138	2068	141	440	18,57	115	213	11,1	-40	-2,1	253	13,1
49 Tulwitz	500	494	4	650	11,56	43	-17	-3,3	19	3,7	-36	-7,0
50 Tynau	151	150	10	616	19,97	8	-15	-9,0	7	4,2	-22	-13,3
51 Ubelbach	2125	2059	66	580	94,55	22	-37	-1,7	-	-	-37	-1,7
52 Unterpremstätten	3188	3045	225	351	17,77	179	614	23,9	31	1,2	583	22,6
53 Vasoldsberg	3838	3768	198	359	28,00	137	405	11,8	104	3,0	301	8,8
54 Weinitzen	2424	2360	121	510	18,94	128	200	9,0	16	0,7	184	8,3
55 Werndorf	2007	1935	44	309	6,23	322	375	23,0	39	2,4	336	20,6
56 Wundsschuh	1397	1373	43	322	12,76	109	95	7,3	36	2,8	59	4,5
57 Zettling	1325	1277	54	325	11,29	117	208	18,6	65	5,8	143	12,8
58 Zwaring-Pöls	1363	1338	42	312	23,98	57	15	1,1	25	1,9	-10	-0,7
607 Hartberg	67778	66250	4342		955,70	71	991	1,5	1990	3,0	-999	-1,5
48 Bad Waltersdorf	2023	1987	203	291	31,84	64	37	1,9	32	1,6	5	0,3
01 Blaindorf	680	668	16	358	10,55	64	57	9,1	27	4,3	30	4,8
02 Buch-Geiseldorf	1010	1009	15	314	14,59	69	-53	-5,0	13	1,2	-66	-6,2
03 Dechantskirchen	1694	1691	86	531	23,95	71	29	1,7	66	4,0	-37	-2,2
04 Dienersdorf	648	643	36	355	7,06	92	25	4,0	34	5,5	-9	-1,4

Vergleichszahlen der Volkszählungen													Kzf.
1991	1981	1971	1961	1951	1939	1934	1923	1910	1900	1890	1880	1869	
518	521	509	492	466	563	597	577	597	609	617	650	671	54
1297	1288	1326	1332	1333	1425	1519	1601	1732	1637	1584	1554	1488	55
1586	1584	1597	1517	1569	1627	1667	1558	1543	1518	1550	1565	1533	56
22293	22272	22329	22078	22843	22099	22507	22435	22648	21707	21282	20513	19740	605
1165	1104	1080	1065	1098	1129	1207	1313	1294	1236	1231	1103	1177	01
1482	1531	1529	1418	1412	1362	1508	1593	1525	1483	1553	1594	1512	02
1134	1067	1137	1142	1219	1139	1161	1165	1225	1289	1357	1293	1174	03
6024	6035	6050	6415	6616	5758	5970	5630	5507	4667	4263	3878	3582	04
1291	1284	1189	1159	1176	1178	1221	1195	1239	1225	1241	1221	1184	05
1326	1322	1450	1399	1383	1419	1505	1442	1503	1443	1443	1507	1447	06
684	706	694	670	759	751	807	838	833	863	888	911	901	07
2451	2361	2253	2185	2316	2084	2096	2230	2218	2268	2226	2179	2117	08
1252	1289	1313	1263	1330	1804	1416	1473	1551	1621	1476	1421	1321	09
1079	1084	1086	1056	1099	1079	1066	1048	1098	1082	1147	1085	1101	10
1329	1349	1384	1312	1304	1265	1298	1255	1301	1258	1226	1234	1182	11
1478	1494	1522	1464	1513	1507	1533	1525	1570	1560	1525	1405	1383	12
527	545	550	524	562	560	586	607	662	659	649	634	627	13
1071	1101	1092	1006	1056	1064	1133	1121	1122	1053	1057	1048	1032	14
118048	106343	99806	88593	82080	74492	74475	69729	67443	63833	62973	59578	57176	606
1476	1245	1068	1123	1120	998	1083	1008	1013	1017	1021	1052	1024	01
1169	1059	993	925	968	1014	1080	1036	1076	1020	1071	1079	1084	02
3745	3718	3822	3427	3527	3163	3224	3033	2736	2676	2888	2420	2335	03
1298	1106	1057	1081	1036	1207	1013	1005	1003	953	1015	985	934	04
635	577	531	522	538	504	528	470	517	515	544	531	539	05
1713	1450	1364	1218	1152	1261	1318	1205	1275	1147	1129	1098	1051	06
2818	2547	2568	2405	2328	1935	1967	2267	1840	1597	1711	1572	1594	07
4645	4307	3948	3009	2059	1706	1523	1417	1389	1168	1072	1165	1053	08
2379	1907	1664	1455	1213	1117	1107	1098	1112	1016	993	1001	971	09
6841	6774	7056	6978	6718	5827	5936	5253	5117	4700	4457	4161	3843	10
2591	2315	1872	1330	1033	878	819	785	715	630	629	670	615	11
1150	1025	1021	586	511	489	483	447	441	462	497	486	983	12
6113	6112	6054	5287	4970	4539	4501	4437	4373	4055	3436	2271	1639	13
3272	3108	2758	2515	2083	1754	1665	1497	1499	1299	1182	793	721	14
377	374	407	432	519	532	597	658	595	601	681	675	664	15
370	410	443	487	585	617	636	610	674	701	688	681	818	16
3264	2525	2178	1791	1212	985	1089	803	783	732	765	737	694	17
1013	844	757	738	740	1150	608	576	497	508	499	523	491	18
2005	1754	1412	831	788	724	752	712	743	724	696	690	645	19
3051	2823	2703	2378	2293	2169	2300	2230	2264	2261	2252	2332	2279	20
1202	1076	953	828	780	794	825	770	780	707	698	659	637	21
4301	3729	3150	2475	2236	1815	1606	1566	1223	1036	881	833	673	22
2434	2182	2092	1556	1477	1405	1226	1207	1403	1296	1227	1065	1073	23
4265	4206	4134	3511	3167	2525	2501	2395	1599	1247	1162	1028	918	24
1347	1216	1205	1161	1131	1126	1177	1144	1256	1203	1143	1115	1056	25
2716	2373	2273	2054	1999	1956	2014	1944	1939	1971	1871	1829	1770	26
732	697	692	671	715	710	757	706	746	740	734	735	707	27
2102	1685	1627	1577	1410	1072	1114	1038	981	788	785	786	753	28
3363	2859	2457	2004	1642	1198	1160	894	827	733	769	664	614	29
886	779	730	695	775	638	690	672	596	600	610	626	638	30
1049	839	819	841	834	722	754	707	638	665	662	658	612	31
2063	1966	1918	1713	1536	1119	1163	1183	1026	806	809	753	669	32
2255	1815	1659	1306	930	654	665	523	492	473	495	530	465	33
1515	1243	1119	1026	1046	1026	1037	946	955	1026	1037	978	992	34
1720	1447	1211	1057	893	802	848	834	755	697	681	653	625	35
1177	1035	903	767	739	684	732	720	730	777	774	784	800	37
213	219	244	235	247	208	237	214	176	221	213	236	261	36
1361	1220	1159	1073	1043	980	990	1017	1107	1057	1063	1078	1032	39
1086	1042	1067	1090	1110	1089	1048	991	1081	1016	1013	1004	930	40
1006	850	754	761	777	700	769	802	792	762	797	800	770	41
1971	1709	1524	1358	1312	1129	1134	1025	1111	1061	1093	976	953	42
499	575	614	722	688	684	735	632	590	571	620	592	541	43
4727	3928	3867	3391	2345	2011	1658	1047	949	662	617	631	629	44
2876	2676	2680	2615	2873	2867	3069	2924	2993	3022	3018	2961	2822	45
2158	1761	1303	1031	919	819	1004	850	880	847	891	806	734	46
699	716	725	683	759	741	781	735	733	748	782	792	720	47
1925	1639	1402	1248	1132	863	874	928	813	860	895	825	854	48
517	515	517	513	566	590	617	621	616	605	606	652	628	49
166	159	191	250	284	317	321	294	288	348	353	414	413	50
2162	2129	2303	2449	2523	2417	2616	2385	2358	2565	2493	2373	2280	51
2574	2129	2058	1966	1812	1661	1581	1246	1321	1098	1048	1020	949	52
3433	3011	2466	2106	2014	1854	1952	1864	1926	1856	1930	1800	1726	53
2224	1874	1456	1162	1115	1031	982	869	909	900	895	862	877	54
1632	1555	1446	1021	738	624	598	556	381	357	340	356	336	55
1302	1175	1099	1029	1081	981	990	966	919	864	848	925	907	56
1117	1053	1091	1016	850	760	809	763	681	659	620	593	592	57
1348	1281	1222	1114	1189	1351	1212	1204	1211	1207	1274	1264	1243	58
66787	64788	63187	59328	57677	55850	57442	55032	55176	52622	52509	52118	50372	607
1986	1920	1871	1874	1912	1796	1923	1865	1989	1957	2004	1952	1794	48
623	638	637	623	615	692	682	605	597	625	645	647	615	01
1063	1093	1070	1010	963	1010	1084	1120	1118	1087	1024	1078	998	02
1665	1685	1564	1468	1422	1412	1423	1345	1276	1176	1153	1235	1147	03
623	562	576	521	504	510	598	597	588	600	583	600	642	04

Tabelle 2: Wohnbevölkerung nach Gemeinden mit der Bevölkerungsentwicklung seit 1869

Politischer Bezirk Gemeinde	Wohn- bevölke- rung	Öster- reicher (Bürger- zahl)	Neben- wohnsitz- fälle	See- höhe in m	Kataster- fläche in km ²	Dichte	Veränderung der Wohnbevölkerung seit 1991					
							Insgesamt		durch Geburtenbilanz		durch errechnete Wanderungsbilanz	
							absolut	in % von 1991	absolut	in % von 1991	absolut	in % von 1991
05 Ebersdorf	1163	1157	49	315	17,19	68	78	7,2	31	2,9	47	4,3
16 Eichberg	1210	1206	58	578	18,47	66	-29	-2,3	46	3,7	-75	-6,1
06 Friedberg	2629	2605	178	600	25,87	102	-143	-5,2	59	2,1	-202	-7,3
07 Grafendorf bei Hartberg	2547	2500	96	383	25,10	101	98	4,0	93	3,8	5	0,2
08 Greinbach	1816	1771	65	420	23,37	78	-60	-3,2	73	3,9	-133	-7,1
09 Großhart	652	644	17	420	10,64	61	50	8,3	24	4,0	26	4,3
10 Hartberg	6547	6236	206	359	21,54	304	378	6,1	-76	-1,2	454	7,4
11 Hartberg Umgebung	2138	2033	81	360	30,42	70	104	5,1	69	3,4	35	1,7
12 Hartl	827	816	28	430	14,71	56	36	4,6	34	4,3	2	0,3
13 Hofkirchen bei Hartberg	594	591	17	422	6,62	90	-3	-0,5	10	1,7	-13	-2,2
14 Kaibing	373	363	8	360	2,80	133	21	6,0	19	5,4	2	0,6
15 Kaindorf	1483	1404	63	342	14,18	105	166	12,6	33	2,5	133	10,1
17 Lafnitz	1432	1361	78	412	15,52	92	9	0,6	65	4,6	-56	-3,9
18 Limbach bei Neudau	331	328	12	347	7,71	43	23	7,5	20	6,5	3	1,0
19 Mönichwald	975	962	227	574	35,14	28	-90	-8,5	62	5,8	-152	-14,3
20 Neudau	1284	1088	67	289	10,14	127	118	10,1	67	5,7	51	4,4
21 Peggau	3075	2990	359	527	58,99	52	-66	-2,1	99	3,2	-165	-5,3
22 Pöllau	2169	2127	152	425	4,62	469	170	8,5	104	5,2	66	3,3
23 Pöllauberg	2223	2205	68	753	33,85	66	-12	-0,5	111	5,0	-123	-5,5
24 Puchegg	551	551	22	740	13,64	40	-17	-3,0	24	4,2	-41	-7,2
25 Rabenwald	667	664	40	520	16,91	39	-9	-1,3	15	2,2	-24	-3,6
26 Riegersberg	1046	1044	52	693	24,66	42	-26	-2,4	20	1,9	-46	-4,3
27 Rohr bei Hartberg	1070	1045	65	356	16,79	64	-76	-6,6	7	0,6	-83	-7,2
28 Rohrbach an der Lafnitz	1069	1044	65	455	2,06	519	42	4,1	8	0,8	34	3,3
29 Saifen-Boden	1089	1086	24	560	18,81	58	71	7,0	55	5,4	16	1,6
30 Sankt Jakob im Walde	1145	1137	196	913	30,25	38	10	0,9	61	5,4	-51	-4,5
31 Sankt Johann bei Herberstein	350	347	34	421	2,85	123	59	20,3	-4	-1,4	63	21,6
32 Sankt Johann in der Haide	1917	1867	55	387	23,53	81	212	12,4	43	2,5	169	9,9
33 Sankt Lorenzen am Wechsel	1729	1718	80	728	48,56	36	-13	-0,7	124	7,1	-137	-7,9
34 Sankt Magdalena am Lemberg	1141	1133	57	430	11,70	98	42	3,8	20	1,8	22	2,0
35 Schachen bei Vorau	1301	1297	80	740	19,05	68	18	1,4	57	4,4	-39	-3,0
36 Schäftern	1487	1414	124	601	32,34	46	-24	-1,6	70	4,6	-94	-6,2
37 Schlag bei Thalberg	1052	1041	61	461	10,71	98	34	3,3	42	4,1	-8	-0,8
38 Schönegg bei Pöllau	1387	1371	41	600	26,53	52	-26	-1,8	64	4,5	-90	-6,4
39 Sebersdorf	1355	1328	40	295	16,12	84	83	6,5	44	3,5	39	3,1
40 Siegersdorf bei Herberstein	305	305	10	560	4,97	61	8	2,7	17	5,7	-9	-3,0
41 Sonnhofen	1051	1048	12	760	21,27	49	-20	-1,9	68	6,3	-88	-8,2
42 Stambach	660	659	30	609	20,59	32	-1	-0,2	44	6,7	-45	-6,8
43 Stubenberg	2256	2207	625	449	32,56	69	-69	-3,0	-16	-0,7	-53	-2,3
44 Tiefenbach bei Kaindorf	672	670	21	371	8,40	80	-2	-0,3	30	4,5	-32	-4,7
45 Vorau	1432	1415	190	659	4,72	303	-76	-5,0	17	1,1	-93	-6,2
46 Vornholz	755	754	63	800	18,76	40	18	2,4	38	5,2	-20	-2,7
47 Waldbach	797	786	36	626	18,67	43	-104	-11,5	27	3,0	-131	-14,5
49 Wenigzell	1554	1541	119	831	35,49	44	-85	-5,2	28	1,7	-113	-6,9
50 Wörth an der Lafnitz	417	393	15	304	10,92	38	-1	-0,2	-28	-6,7	27	6,5
608 Judenburg	48218	46703	2792		1097,36	44	-1894	-3,8	-196	-0,4	-1698	-3,4
01 Amering	1047	1042	27	900	48,74	21	-20	-1,9	59	5,5	-79	-7,4
02 Bretstein	347	331	11	1036	91,28	4	-41	-10,6	3	0,8	-44	-11,3
03 Eppenstein	1371	1343	43	720	57,53	24	3	0,2	58	4,2	-55	-4,0
04 Fohnsdorf	8523	8242	507	736	54,62	156	-979	-10,3	-183	-1,9	-796	-8,4
05 Hohentauern	535	523	85	1274	91,97	6	-81	-13,1	5	0,8	-86	-14,0
06 Judenburg	10130	9711	544	737	13,23	766	-451	-4,3	-194	-1,8	-257	-2,4
09 Maria Buch-Feistritz	2170	2140	69	717	28,50	76	358	19,8	70	3,9	288	15,9
10 Obdach	2193	2141	128	877	42,89	51	125	6,0	79	3,8	46	2,2
11 Oberkurzheim	788	778	36	861	29,15	27	56	7,7	28	3,8	28	3,8
12 Oberweg	685	677	43	760	34,25	20	49	7,7	19	3,0	30	4,7
13 Oberzeiring	967	953	90	932	38,23	25	-24	-2,4	-123	-12,4	99	10,0
14 Pöls	2741	2664	231	790	33,52	82	-335	-10,9	-145	-4,7	-190	-6,2
15 Pusterwald	572	530	25	1073	105,21	5	-33	-5,5	20	3,3	-53	-8,8
16 Reifling	401	400	1	815	16,22	25	40	11,1	26	7,2	14	3,9
17 Reisstraße	189	189	12	842	62,28	3	-16	-7,8	-3	-1,5	-13	-6,3
08 Sankt Anna am Lavantegg	468	466	37	1291	47,16	10	-41	-8,1	36	7,1	-77	-15,1
18 Sankt Georgen ob Judenburg	1010	935	52	734	44,32	23	-11	-1,1	-30	-2,9	19	1,9
19 Sankt Johann am Tauern	502	495	93	1056	84,77	6	-44	-8,1	-1	-0,2	-43	-7,9
20 Sankt Oswald-Möderbrugg	1256	1239	55	915	56,26	22	-80	-6,0	30	2,2	-110	-8,2
21 Sankt Peter ob Judenburg	1157	1141	46	750	50,36	23	-26	-2,2	16	1,4	-42	-3,6
07 Sankt Wolfgang-Kienberg	409	399	13	1277	20,39	20	9	2,3	13	3,3	-4	-1,0
22 Unzmarkt-Frauenburg	1586	1550	58	745	36,55	43	-29	-1,8	-82	-5,1	53	3,3
23 Weißkirchen in Steiermark	1337	1319	109	689	1,27	1053	32	2,5	42	3,2	-10	-0,8
24 Zeltweg	7834	7495	477	659	8,67	904	-355	-4,3	61	0,7	-416	-5,1
609 Knittelfeld	29661	28109	1760		578,02	51	135	0,5	-164	-0,6	299	1,0
01 Apfelberg	1086	1062	46	625	9,29	117	-46	-4,1	15	1,3	-61	-5,4
02 Feistritz bei Knittelfeld	617	588	62	647	9,93	62	81	15,1	2	0,4	79	14,7
03 Flatschach	180	179	4	682	7,43	24	-9	-4,8	7	3,7	-16	-8,5
04 Gaal	1502	1472	77	900	197,37	8	-83	-5,2	3	0,2	-86	-5,4
05 Großlobming	1031	1011	33	641	7,39	140	78	8,2	44	4,6	34	3,6
06 Kleinlobming	721	694	76	759	47,12	15	-102	-12,4	20	2,4	-122	-14,8
07 Knittelfeld	12740	11598	854	643	4,53	2812	-133	-1,0	-534	-4,1	401	3,1
08 Kobenz	1620	1581	73	627	17,65	92	43	2,7	42	2,7	1	0,1
09 Rachau	709	673	52	760	104,93	7	39	5,8	18	2,7	21	3,1
10 Sankt Lorenzen bei Knittelfeld	805	781	46	610	35,88	22	-49	-5,7	25	2,9	-74	-8,7
11 Sankt Marein bei Knittelfeld	1142	1121	104	698	60,64	19	-15	-1,3	30	2,6	-45	-3,9
12 Sankt Margarethen bei Knittelfeld	1333	1315	55	623	7,39	180	52	4,1	20	1,6	32	2,5

Vergleichszahlen der Volkszählungen													Kzf.
1991	1981	1971	1961	1951	1939	1934	1923	1910	1900	1890	1880	1869	
1085	1022	1011	1010	1104	1075	1127	1082	1073	1029	1098	1094	1030	05
1239	1270	1250	1182	1061	965	1006	958	983	861	875	865	834	16
2772	2601	2504	2247	2050	2022	1996	1961	2081	1807	1766	1603	1537	06
2449	2348	2160	1911	1974	1866	2031	1954	1899	1883	1886	1784	1687	07
1876	1634	1571	1436	1390	1365	1441	1445	1475	1475	1462	1543	1474	08
602	558	565	535	532	617	668	633	676	663	698	650	622	09
6169	6046	5702	5187	5115	4221	4165	4233	3965	3536	3465	3092	2734	10
2034	1866	1728	1689	1738	1827	1928	1948	1992	1955	1901	1971	1790	11
791	715	765	771	742	853	906	808	829	815	798	824	768	12
597	533	505	503	479	480	518	517	526	518	517	479	510	13
352	318	316	315	337	358	358	344	369	368	339	338	346	14
1317	1303	1203	1054	1108	1064	1117	1046	1100	1037	1005	1088	1014	15
1423	1313	1342	1191	1098	941	934	914	940	879	881	877	793	17
308	301	277	255	253	268	259	282	268	245	282	298	271	18
1065	1034	923	918	888	934	950	868	901	853	851	891	844	19
1166	1195	1311	1310	1265	1140	1200	1155	1137	983	928	852	828	20
3141	3063	3031	2867	2887	2842	2854	2697	2620	2330	2321	2324	2386	21
1999	1864	1811	1616	1629	1275	1195	1153	1223	1137	1174	1154	1072	22
2235	2325	2232	2016	1977	1995	2085	1968	2039	1972	2015	2061	2242	23
568	584	576	544	543	539	520	455	458	433	428	441	433	24
676	628	654	688	626	604	667	647	671	600	623	637	678	25
1072	1128	1138	1129	940	920	937	860	829	826	877	853	910	26
1146	1086	1067	1017	1020	1038	1085	1098	1156	1144	1154	1125	1091	27
1027	889	834	762	653	658	614	381	339	263	274	259	252	28
1018	917	958	884	960	941	960	962	989	940	942	940	1023	29
1135	1124	1111	1187	1036	1043	1078	971	903	848	838	867	838	30
291	305	285	254	284	248	261	263	268	277	296	305	293	31
1705	1620	1568	1410	1481	1428	1492	1547	1588	1508	1488	1478	1366	32
1742	1742	1754	1634	1529	1490	1389	1266	1241	1198	1220	1273	1231	33
1099	1081	1105	1025	1090	1098	1185	1246	1293	1299	1274	1312	1305	34
1283	1170	1115	1108	948	940	937	778	785	709	732	711	765	35
1511	1443	1358	1270	1247	1273	1325	1287	1404	1429	1376	1252	1230	36
1018	1008	961	850	709	625	656	564	496	409	437	451	380	37
1413	1437	1475	1393	1391	1374	1469	1438	1461	1353	1341	1408	1422	38
1272	1280	1299	1210	1271	1216	1346	1334	1309	1283	1310	1319	1195	39
297	295	276	284	270	265	277	287	273	281	296	273	264	40
1071	1105	1086	995	958	1044	1055	948	943	874	925	920	946	41
661	696	723	722	736	760	804	762	783	785	718	790	712	42
2325	2233	2209	2168	2059	1982	2085	2086	1927	1957	1907	1790	1772	43
674	622	592	538	528	555	559	544	544	596	595	620	613	44
1508	1474	1375	1198	1141	946	936	783	833	800	801	770	650	45
737	735	732	711	631	642	625	535	514	519	491	479	468	46
901	920	956	867	865	886	809	703	740	703	695	724	745	47
1639	1667	1627	1522	1275	1369	1423	1275	1221	1215	1215	1208	1225	49
418	392	428	449	443	438	500	514	544	582	585	613	587	50
50112	52640	54121	52831	50313	47045	44991	42021	42422	40606	37826	33137	29448	608
1067	1068	1027	954	958	982	1064	1000	1029	1108	957	970	980	01
388	428	442	505	573	684	658	591	609	645	649	665	677	02
1368	1413	1358	1432	1397	1435	1460	1332	1536	1380	1375	1429	1356	03
9502	10354	11171	11517	11170	10895	10711	10487	10571	10013	8255	5414	3345	04
616	636	787	948	734	608	575	621	528	392	399	390	397	05
10581	11188	11385	10784	10419	7848	7637	6909	6768	5725	5516	4965	4138	06
1812	1719	1567	1390	1504	1342	1343	1318	1416	1327	1314	1340	1323	09
2068	2000	1867	1806	1895	1753	1837	1744	1712	1601	1461	1452	1491	10
732	746	777	781	761	821	749	643	670	698	731	756	765	11
636	606	563	522	529	442	366	344	338	351	356	361	294	12
991	1029	1102	1161	1214	1139	1183	1100	1201	1167	1250	1225	1133	13
3076	3240	3484	3464	2965	2724	2619	2064	1580	1438	1501	1427	1449	14
605	604	681	700	716	716	709	729	726	731	693	722	746	15
361	414	470	501	527	529	517	537	576	554	718	727	636	16
205	231	294	361	363	386	379	317	361	457	405	432	405	17
509	547	612	702	749	750	778	758	728	672	681	705	723	08
1021	1038	1084	1125	1174	1233	1161	1181	1197	1123	1167	1115	1041	18
546	616	644	678	700	764	755	690	718	729	714	756	802	19
1336	1367	1506	1534	1614	1569	1622	1390	1547	1639	1414	1433	1496	20
1183	1253	1306	1265	1388	1388	1270	1126	1189	1261	1555	1593	1485	21
400	429	462	438	482	489	543	500	487	519	517	543	547	07
1615	1779	1868	1885	1715	1741	1671	1491	1614	1757	1388	1117	1069	22
1305	1220	1214	1038	1061	985	903	850	878	891	814	744	741	23
8189	8715	8450	7340	5705	5822	4481	4299	4443	4428	3996	2856	2409	24
29526	30108	29537	28278	27694	26308	26866	25123	23910	21177	18500	16407	14579	609
1132	1083	1087	996	1136	1162	1150	1051	1028	799	610	545	497	01
536	485	484	448	451	469	483	458	517	524	463	458	433	02
189	187	220	257	289	305	264	247	289	305	273	250	288	03
1585	1595	1701	1828	1897	1824	1981	1820	2085	1885	1887	1856	1929	04
953	754	701	555	638	545	574	535	555	555	514	522	478	05
823	825	809	858	899	912	961	891	875	942	970	1037	1075	06
12873	14136	14606	14259	13123	12186	12645	11931	9947	8053	5785	3948	2018	07
1577	1701	1611	1459	1584	1590	1402	1231	1130	975	960	942	909	08
670	690	774	881	900	1044	983	961	1066	1094	1150	1199	1255	09
854	844	864	948	1030	905	1005	1011	1051	1081	1125	1053	1102	10
1157	1070	1042	1055	1201	1249	1303	1268	1383	1464	1505	1510	1615	11
1281	1341	1227	1069	1068	952	824	805	876	766	582	562	511	12

Tabelle 2: Wohnbevölkerung nach Gemeinden mit der Bevölkerungsentwicklung seit 1869

Politischer Bezirk Gemeinde	Wohn- bevölke- rung	Öster- reicher (Bürger- zahl)	Neben- wohnsitz- fälle	See- höhe in m	Kataster- fläche in km ²	Dichte	Veränderung der Wohnbevölkerung seit 1991						
							Insgesamt		durch Geburtenbilanz		durch errechnete Wanderungsbilanz		
							absolut	in % von 1991	absolut	in % von 1991	absolut	in % von 1991	
13	Seckau	1300	1277	64	843	46,26	28	-77	-5,6	7	0,5	-84	-6,1
14	Spielberg bei Knittelfeld	4875	4757	214	661	22,23	219	356	7,9	137	3,0	219	4,8
610	Leibnitz	75328	72872	3379		681,50	111	3616	5,0	1154	1,6	2462	3,4
01	Allerheiligen bei Wildon	1330	1306	103	407	20,34	65	93	7,5	-66	-5,3	159	12,9
02	Arnfels	1100	1083	27	314	4,21	261	-72	-6,1	-15	-1,3	-57	-4,9
03	Berghausen	598	583	18	381	5,63	106	27	4,7	24	4,2	3	0,5
04	Breitenfeld am Tannenriegel	203	202	2	310	4,41	46	-6	-2,9	-3	-1,4	-3	-1,4
05	Ehrenhausen	1082	1055	38	258	3,03	357	-102	-8,6	-14	-1,2	-88	-7,4
06	Eichberg-Trautenburg	884	862	49	480	21,20	42	-13	-1,4	34	3,8	-47	-5,2
07	Empersdorf	1216	1201	52	360	14,17	86	14	1,2	22	1,8	-8	-0,7
08	Gabersdorf	1067	1039	27	274	19,81	54	27	2,6	-20	-1,9	47	4,5
09	Gamlitz	3076	3007	116	278	34,51	89	30	1,0	129	4,2	-99	-3,3
10	Glanz an der Weinstraße	1376	1340	117	440	23,98	57	-165	-10,7	17	1,1	-182	-11,8
11	Gleinstätten	1498	1466	42	308	8,34	180	241	19,2	-2	-0,2	243	19,3
12	Gralla	1777	1725	32	278	12,14	146	401	29,1	55	4,0	346	25,1
13	Großklein	2353	2279	66	321	27,72	85	140	6,3	63	2,8	77	3,5
14	Hainsdorf im Schwarzaual	300	298	15	284	6,63	45	-14	-4,5	16	5,1	-30	-9,6
15	Heiligenkreuz am Waasen	1780	1707	62	329	15,40	116	300	20,3	55	3,7	245	16,6
16	Heimschuh	1894	1852	56	280	18,52	102	31	1,7	42	2,3	-11	-0,6
17	Hengsberg	1398	1377	48	351	17,67	79	213	18,0	42	3,5	171	14,4
18	Kaindorf an der Sulm	2420	2332	123	245	6,55	369	-112	-4,4	26	1,0	-138	-5,5
19	Kitzeck im Sausal	1198	1182	80	563	16,29	74	-20	-1,6	11	0,9	-31	-2,5
20	Lang	1151	1116	50	286	15,62	74	128	12,5	29	2,8	99	9,7
21	Lebring-Sankt Margarethen	1919	1836	129	286	7,60	253	109	6,0	-7	-0,4	116	6,4
22	Leibnitz	6892	6419	314	274	5,96	1156	341	5,2	38	0,6	303	4,6
23	Leutschach	627	620	30	352	1,11	565	87	16,1	8	1,5	79	14,6
24	Oberhaag	2383	2355	84	323	35,89	66	14	0,6	15	0,6	-1	0,0
25	Obervogau	818	786	24	260	3,96	207	36	4,6	38	4,9	-2	-0,3
26	Pistorf	1417	1401	93	312	13,57	104	62	4,6	58	4,3	4	0,3
27	Ragnitz	1419	1397	12	281	20,77	68	-45	-3,1	16	1,1	-61	-4,2
28	Ratsch an der Weinstraße	418	399	31	352	8,27	51	2	0,5	14	3,4	-12	-2,9
29	Retznei	418	416	8	261	3,34	125	-23	-5,2	22	5,0	-45	-10,2
30	Sankt Andrä-Höch	1817	1790	202	356	20,62	88	59	3,4	-5	-0,3	64	3,6
31	Sankt Georgen an der Stiefing	1127	1108	70	319	13,87	81	77	7,3	32	3,0	45	4,3
32	Sankt Johann im Saggaual	2090	2067	97	316	27,01	77	-31	-1,5	29	1,4	-60	-2,8
33	Sankt Nikolai im Sausal	2124	2093	171	342	26,18	81	161	8,2	-37	-1,9	198	10,1
34	Sankt Nikolai ob Draßling	1121	1092	33	333	17,56	64	29	2,7	39	3,6	-10	-0,9
35	Sankt Ulrich am Waasen	766	744	39	394	10,91	70	97	14,5	13	1,9	84	12,6
36	Sankt Veit am Vogau	1859	1823	29	262	25,14	74	67	3,7	70	3,9	-3	-0,2
37	Schloßberg	1212	1198	60	346	29,31	41	-138	-10,2	33	2,4	-171	-12,7
38	Seggauberg	1032	1008	52	360	11,02	94	13	1,3	14	1,4	-1	-0,1
39	Spielfeld	1029	945	75	260	10,12	102	87	9,2	29	3,1	58	6,2
40	Stocking	1404	1360	51	294	16,45	85	97	7,4	23	1,8	74	5,7
41	Straß in Steiermark	1738	1618	106	254	8,71	200	186	12,0	36	2,3	150	9,7
42	Sulztal an der Weinstraße	152	146	12	505	2,28	67	-6	-3,8	11	7,0	-17	-10,8
43	Tillmitsch	3013	2970	99	276	14,99	201	390	14,9	55	2,1	335	12,8
44	Vogau	1057	1003	25	255	6,06	174	108	11,4	37	3,9	71	7,5
45	Wagna	5102	4816	252	266	12,99	393	269	5,6	59	1,2	210	4,3
46	Weitendorf	1490	1440	48	317	13,89	107	77	5,4	-2	-0,1	79	5,6
47	Wildon	2349	2191	89	314	7,24	324	345	17,2	59	2,9	286	14,3
48	Wolfsberg im Schwarzaual	834	819	21	304	10,50	79	5	0,6	12	1,4	-7	-0,8
611	Leoben	67767	64313	5420		1099,69	62	-5605	-7,6	-2830	-3,9	-2775	-3,8
01	Eisenerz	6435	6202	438	736	124,59	52	-1324	-17,1	-661	-8,5	-663	-8,5
02	Gai	1731	1705	135	720	62,24	28	165	10,5	13	0,8	152	9,7
03	Hafning bei Trofaiach	1647	1613	87	685	76,34	22	-42	-2,5	-36	-2,1	-6	-0,4
04	Hieflau	1019	979	68	503	46,97	22	-143	-12,3	-57	-4,9	-86	-7,4
05	Kalwang	1204	1136	100	755	67,15	18	-88	-6,8	10	0,8	-98	-7,6
06	Kammern im Liesingtal	1657	1619	158	664	58,66	28	85	5,4	28	1,8	57	3,6
07	Kraubath an der Mur	1346	1315	91	632	27,44	49	69	5,4	2	0,2	67	5,2
08	Leoben	25804	23568	2777	541	107,77	239	-3093	-10,7	-1074	-3,7	-2019	-7,0
09	Mautern in Steiermark	2096	2057	115	712	108,57	19	-127	-5,7	-504	-22,7	377	17,0
10	Niklasdorf	2697	2613	206	521	15,17	178	-290	-9,7	-132	-4,4	-158	-5,3
11	Proleb	1629	1616	134	540	24,49	67	83	5,4	-26	-1,7	109	7,1
12	Radmer	794	791	43	729	82,42	10	-109	-12,1	-25	-2,8	-84	-9,3
13	Sankt Michael in Obersteiermark	3303	3215	195	588	56,10	59	-262	-7,3	-5	-0,1	-257	-7,2
14	Sankt Peter-Freienstein	2469	2417	200	606	27,34	90	-47	-1,9	-172	-6,8	125	5,0
15	Sankt Stefan ob Leoben	2095	2012	147	588	78,72	27	46	2,2	3	0,1	43	2,1
16	Traboch	1357	1327	64	628	12,52	108	85	6,7	21	1,7	64	5,0
17	Trofaiach	8385	8133	301	658	5,02	1670	-134	-1,6	-174	-2,0	40	0,5
18	Vordernberg	1391	1329	79	839	27,75	50	-441	-24,1	-58	-3,2	-383	-20,9
19	Wald am Schoberpaß	708	666	82	841	90,43	8	-38	-5,1	17	2,3	-55	-7,4
612	Liezen	82235	77538	11713		3270,37	25	883	1,1	1215	1,5	-332	-0,4
01	Admont	2775	2649	260	640	75,98	37	-73	-2,6	27	0,9	-100	-3,5
02	Aich	816	787	181	694	24,68	33	114	16,2	44	6,3	70	10,0
03	Aigen im Ennstal	2566	2509	486	652	86,40	30	16	0,6	87	3,4	-71	-2,8
04	Altaussee	1883	1776	816	719	92,57	20	-5	-0,3	-33	-1,7	28	1,5
05	Altenmarkt bei Sankt Gallen	941	916	18	467	43,27	22	-60	-6,0	-26	-2,6	-34	-3,4
06	Ardning	1251	1221	44	696	34,03	37	14	1,1	-72	-5,8	86	7,0
07	Bad Aussee	5086	4581	1948	659	82,04	62	28	0,6	-177	-3,5	205	4,1
26	Bad Mitterndorf	3218	2845	1560	809	112,38	29	183	6,0	84	2,8	99	3,3
08	Donnersbach	1131	1120	127	713	63,37	18	-46	-3,9	91	7,7	-137	-11,6
09	Donnersbachwald	365	356	64	960	114,29	3	27	8,0	30	8,9	-3	-0,9

Vergleichszahlen der Volkszählungen													Kzf.
1991	1981	1971	1961	1951	1939	1934	1923	1910	1900	1890	1880	1869	
1377	1327	1301	1242	1191	1133	1339	1126	1179	1164	1197	1084	1058	13
4519	4070	3110	2423	2287	2032	1952	1788	1929	1570	1479	1441	1411	14
71712	69854	69660	66858	69609	64588	66279	63387	62903	60558	60807	60977	59359	610
1237	1264	1165	1175	1313	1313	1376	1337	1311	1397	1420	1374	1341	01
1172	1107	1078	1112	1010	818	804	819	837	874	871	871	900	02
571	521	484	471	549	534	596	517	520	493	505	482	449	03
209	206	205	189	190	197	195	197	234	239	233	229	227	04
1184	1172	1132	931	972	760	736	772	782	692	681	624	602	05
897	992	1015	1106	1183	1157	1242	1102	1173	1161	1141	1164	1131	06
1202	1107	1026	920	888	925	1028	929	957	927	986	940	947	07
1040	1056	1095	1037	1113	1087	1158	1154	1161	1148	1195	1260	1180	08
3046	3079	3077	3061	3166	3114	3332	3198	3177	3023	2953	2998	2725	09
1541	1509	1644	1747	2077	2061	2102	1945	1948	1924	2023	2008	2037	10
1257	1172	1104	1013	1071	927	961	960	908	924	916	906	934	11
1376	1272	1176	1034	990	910	978	1006	981	872	842	771	716	12
2213	2206	2172	2142	2163	2206	2338	2164	2276	2226	2167	2275	2303	13
314	365	368	345	378	392	408	440	487	471	462	472	476	14
1480	1332	1354	1285	1300	1253	1280	1267	1409	1297	1225	1169	1160	15
1863	1761	1721	1516	1574	1487	1589	1573	1545	1548	1611	1640	1617	16
1185	1156	1150	1134	1167	1400	1278	1323	1311	1338	1366	1480	1323	17
2532	2360	2202	1906	1959	1796	1693	1542	1483	1232	1065	1010	815	18
1218	1291	1423	1503	1613	1527	1537	1591	1592	1664	1725	1760	1754	19
1023	1036	1074	1029	1171	1541	1246	1259	1226	1239	1333	1261	1203	20
1810	1632	1553	1403	1251	1162	1188	1124	1059	919	996	1066	909	21
6551	6652	6659	6356	5722	4477	3863	3211	3132	2695	2443	2471	2286	22
540	515	543	503	593	561	564	530	573	521	562	548	531	23
2369	2362	2447	2450	2555	2582	2617	2516	2568	2487	2563	2605	2572	24
782	690	716	551	475	470	491	431	402	343	365	348	307	25
1355	1203	1155	1085	1150	1109	1219	1155	1267	1233	1281	1304	1324	26
1464	1390	1336	1246	1296	1247	1273	1313	1328	1290	1248	1343	1324	27
416	418	430	536	640	638	644	602	664	621	604	596	632	28
441	510	609	625	625	551	551	510	504	411	400	437	410	29
1758	1809	1840	1779	1852	1869	2022	1990	2018	1968	2059	2159	2219	30
1050	1026	1054	1019	1119	1042	1120	1152	1229	1205	1294	1227	1246	31
2121	2081	1996	2065	2326	2324	2478	2425	2473	2430	2474	2612	2557	32
1963	1949	2041	2019	2290	2226	2390	2361	2430	2419	2543	2606	2691	33
1092	1080	1068	1014	1083	1148	1208	1201	1302	1232	1261	1227	1244	34
669	628	607	629	706	684	701	725	765	747	752	760	729	35
1792	1713	1604	1489	1668	1641	1758	1655	1689	1659	1709	1748	1604	36
1350	1318	1520	1543	1715	1719	1828	1677	1786	1784	1769	1698	1732	37
1019	1028	1015	910	1026	990	1016	982	941	960	1005	1016	973	38
942	949	1053	1098	1309	1226	1355	1254	1131	1192	1195	1090	1097	39
1307	1313	1343	1320	1446	1282	1324	1323	1259	1192	1223	1272	1222	40
1552	1581	1578	1556	1530	1315	1707	1687	1434	1333	1202	1324	1340	41
158	158	187	249	349	295	313	254	215	284	275	277	280	42
2623	2311	2197	1912	1559	1458	1554	1472	1513	1536	1510	1469	1461	43
949	862	877	795	796	707	719	618	626	626	634	560	556	44
4833	4585	4402	3975	4557	2567	2672	2391	1412	1243	1280	1190	1199	45
1413	1341	1339	1329	1319	1411	1227	1157	1135	933	961	954	911	46
2004	1989	2010	2020	2017	1680	1750	1718	1799	1721	1622	1560	1291	47
829	797	816	726	788	802	850	858	931	885	857	816	872	48
73372	80518	86757	85200	83841	75439	67179	69484	64791	58170	47644	41568	35724	611
7759	10068	11617	12435	12948	11378	6685	8674	7587	6517	5740	4148	3850	01
1566	1404	1171	1143	1922	1067	1068	1101	1076	1108	1223	1267	1195	02
1689	1711	1778	1748	1730	1736	1857	1803	1577	1696	1778	1849	1668	03
1162	1364	1702	2003	1899	2177	1745	1750	1722	1684	1388	1253	1222	04
1292	1443	1571	1595	1604	1480	1667	1757	1708	1215	1114	1143	1211	05
1572	1524	1511	1339	1405	1480	1548	1435	1445	1452	1557	1573	1402	06
1277	1287	1354	1393	1333	1168	1200	1145	925	877	850	902	936	07
28897	31989	35598	36259	35653	33471	31112	32535	29462	25529	17900	14129	11062	08
2223	2407	2536	2365	2408	2262	2497	2347	2542	2361	2263	2007	1807	09
2987	3349	3365	3350	3180	2630	2444	1855	1481	1001	785	621	541	10
1546	1424	1204	977	953	1023	1018	809	950	744	769	769	773	11
903	1006	1160	1178	986	1010	904	1032	908	914	937	927	882	12
3565	3608	3715	3392	3458	2991	2889	2676	2315	2340	1798	1842	1218	13
2516	2767	2927	2405	2027	2102	2224	2131	3234	2674	1919	1494	1193	14
2049	2181	2392	2150	2161	2050	1953	1882	1732	1562	1472	1703	1637	15
1272	1122	1022	834	790	776	751	651	740	643	594	600	522	16
8519	8951	8756	6909	5702	2913	2110	2301	1590	1715	1434	1283	1067	17
1832	2109	2519	2896	2739	2781	2516	2659	2770	3112	3118	3012	2468	18
746	804	859	829	943	944	991	941	1027	1026	1005	1046	1070	19
81352	80322	79621	74088	71188	62927	60620	58485	58631	55497	52458	51912	50035	612
2848	3101	3154	3057	3161	4082	2709	2683	2536	2359	1985	2013	1840	01
702	721	705	647	598	600	610	558	584	575	566	550	546	02
2550	2402	2278	2006	1787	1880	1625	1598	1637	1706	1750	1710	1868	03
1888	1897	1952	2026	2267	1705	1723	1731	1781	1570	1449	1297	1310	04
1001	1008	1008	685	590	617	696	684	653	667	584	620	666	05
1237	1063	1003	907	887	835	905	852	861	709	746	811	769	06
5058	5037	5050	5144	5416	4378	4603	4682	4607	4686	4129	3631	3332	07
3035	2848	2705	2442	2385	2273	2142	2131	2228	2173	1840	1735	2047	26
1177	1152	1104	1116	1118	1104	1051	904	972	947	1030	1116	1173	08
338	339	333	367	333	303	271	257	226	227	285	325	364	09

Tabelle 2: Wohnbevölkerung nach Gemeinden mit der Bevölkerungsentwicklung seit 1869

Politischer Bezirk Gemeinde	Wohn- bevölke- rung	Öster- reicher (Bürger- zahl)	Neben- wohnsitz- fälle	See- höhe in m	Kataster- fläche in km²	Dichte	Veränderung der Wohnbevölkerung seit 1991						
							Insgesamt		durch Geburtenbilanz		durch errechnete Wanderungsbilanz		
							absolut	in % von 1991	absolut	in % von 1991	absolut	in % von 1991	
10	Gaishorn am See	1088	1048	56	723	40,49	27	73	7,2	23	2,3	50	4,9
11	Gams bei Hieflau	645	631	88	539	46,42	14	-59	-8,4	-13	-1,8	-46	-6,5
12	Gössenberg	294	287	34	950	31,91	9	5	1,7	29	10,0	-24	-8,3
13	Gröbming	2499	2340	276	770	66,94	37	332	15,3	107	4,9	225	10,4
14	Großsölk	525	507	56	694	20,83	25	-49	-8,5	12	2,1	-61	-10,6
15	Grundlsee	1283	1247	321	732	152,23	8	65	5,3	-17	-1,4	82	6,7
16	Hall	1832	1800	169	682	50,71	36	131	7,7	-54	-3,2	185	10,9
17	Haus	2527	2347	250	774	81,77	31	283	12,6	125	5,6	158	7,0
18	Irdning	2632	2572	202	673	21,95	120	142	5,7	-28	-1,1	170	6,8
19	Johnsbach	173	163	12	853	97,71	2	-15	-8,0	-10	-5,3	-5	-2,7
20	Kleinsölk	604	594	7	989	132,29	5	10	1,7	54	9,1	-44	-7,4
21	Landl	1357	1343	126	546	104,33	13	-107	-7,3	-13	-0,9	-94	-6,4
22	Lassing	1852	1827	76	782	37,16	50	-58	-3,0	-119	-6,2	61	3,2
23	Liezen	6908	6371	356	664	56,36	123	-143	-2,0	150	2,1	-293	-4,2
24	Michaelerberg	523	512	29	696	26,12	20	-7	-1,3	17	3,2	-24	-4,5
25	Mitterberg	1045	996	140	791	17,30	60	-19	-1,8	87	8,2	-106	-10,0
27	Niederöblarn	558	530	58	678	20,95	27	41	7,9	56	10,8	-15	-2,9
28	Oblarn	1488	1425	61	668	49,16	30	10	0,7	31	2,1	-21	-1,4
29	Oppenberg	277	274	24	1006	92,81	3	-36	-11,5	23	7,3	-59	-18,8
30	Palfau	449	438	38	574	58,04	8	-70	-13,5	9	1,7	-79	-15,2
33	Pichl-Kainisch	780	747	84	803	29,84	26	62	8,6	12	1,7	50	7,0
32	Pichl-Preunegg	891	844	52	799	54,34	16	7	0,8	75	8,5	-68	-7,7
34	Pruggern	656	629	91	681	21,76	30	2	0,3	16	2,4	-14	-2,1
35	Pürgg-Trautenfels	1014	965	152	650	62,77	16	-3	-0,3	-36	-3,5	33	3,2
36	Ramsau am Dachstein	2701	2545	707	1135	75,40	36	358	15,3	202	8,6	156	6,7
37	Rohrmoos-Untertal	1404	1346	356	900	146,34	10	77	5,8	114	8,6	-37	-2,8
38	Rottenmann	5489	4941	217	681	112,51	49	58	1,1	182	3,4	-124	-2,3
39	Sankt Gallen	1518	1483	172	515	61,01	25	-91	-5,7	1	0,1	-92	-5,7
40	Sankt Martin am Grimming	761	740	78	716	37,62	20	-3	-0,4	35	4,6	-38	-5,0
41	Sankt Nikolai im Sölkta	517	512	21	1023	135,38	4	-35	-6,3	4	0,7	-39	-7,1
42	Schladming	4570	4037	807	750	10,31	443	193	4,4	125	2,9	68	1,6
43	Selzthal	1947	1867	118	636	16,71	117	-189	-8,8	5	0,2	-194	-9,1
44	Stainach	2029	1800	125	655	10,26	198	-7	-0,3	40	2,0	-47	-2,3
45	Tauplitz	1002	973	196	896	53,88	19	-72	-6,7	3	0,3	-75	-7,0
46	Treglwang	402	375	39	745	36,24	11	-32	-7,4	1	0,2	-33	-7,6
47	Trieben	3808	3687	283	709	45,54	84	-218	-5,4	-212	-5,3	-6	-0,1
48	Weißbach an der Enns	566	551	52	428	68,58	8	-80	-12,4	2	0,3	-82	-12,7
49	Weißbach bei Liezen	1158	1136	88	654	35,82	32	111	10,6	35	3,3	76	7,3
50	Weng bei Admont	632	615	45	653	75,63	8	16	2,6	34	5,5	-18	-2,9
51	Wildalpen	602	595	87	607	203,09	3	-38	-5,9	11	1,7	-49	-7,7
52	Wörschach	1197	1138	60	650	42,88	28	40	3,5	42	3,6	-2	-0,2
613	Mürzzuschlag	42943	41625	2802		848,86	51	-1819	-4,1	-1812	-4,0	-7	0,0
01	Allerheiligen im Mürztal	1942	1926	63	551	47,17	41	-59	-2,9	48	2,4	-107	-5,3
02	Altenberg an der Rax	346	336	67	782	57,65	6	-36	-9,4	-2	-0,5	-34	-8,9
03	Ganz	388	383	22	820	32,12	12	-38	-8,9	-	-	-38	-8,9
04	Kapellen	685	668	82	703	44,61	15	42	6,5	13	2,0	29	4,5
05	Kindberg	5865	5680	234	565	41,54	141	-213	-3,5	-1387	-22,8	1174	19,3
06	Krieglach	5194	5063	400	608	93,76	55	78	1,5	-128	-2,5	206	4,0
07	Langenwang	4057	3986	224	637	76,07	53	-131	-3,1	11	0,3	-142	-3,4
08	Mitterdorf im Mürztal	2499	2465	131	587	11,14	224	-171	-6,4	-77	-2,9	-94	-3,5
09	Mürzhofen	1000	975	17	561	1,92	521	119	13,5	44	5,0	75	8,5
10	Mürzsteg	554	482	211	782	108,60	5	-98	-15,0	-24	-3,7	-74	-11,3
11	Mürzzuschlag	9569	9080	460	670	19,26	497	-421	-4,2	-218	-2,2	-203	-2,0
12	Neuberg an der Mürz	1547	1460	252	730	63,98	24	-129	-7,7	-22	-1,3	-107	-6,4
13	Spital am Semmering	1887	1799	367	777	72,72	26	-281	-13,0	-31	-1,4	-250	-11,5
14	Stanz im Mürztal	2047	2029	57	669	76,93	27	-46	-2,2	-	-	-46	-2,2
15	Veitsch	3000	2963	99	669	77,72	39	-420	-12,3	-59	-1,7	-361	-10,6
16	Wartberg im Mürztal	2363	2330	116	584	23,68	100	-15	-0,6	20	0,8	-35	-1,5
614	Murau	31472	30727	2451		1384,58	23	-785	-2,4	532	1,6	-1317	-4,1
01	Dürnstein in der Steiermark	334	331	45	676	14,21	24	-43	-11,4	8	2,1	-51	-13,5
02	Falkendorf	207	202	23	910	10,39	20	1	0,5	7	3,4	-6	-2,9
03	Frojach-Katsch	1248	1228	23	762	38,89	32	73	6,2	76	6,5	-3	-0,3
04	Krakaudorf	672	671	32	1173	29,68	23	32	5,0	10	1,6	22	3,4
05	Krakauhintermühlen	597	594	41	1260	80,93	7	18	3,1	63	10,9	-45	-7,8
06	Krakauschatten	308	306	29	1124	13,02	24	-19	-5,8	19	5,8	-38	-11,6
07	Kulm am Zirbitz	364	360	26	1149	18,95	19	-3	-0,8	15	4,1	-18	-4,9
08	Laßnitz bei Murau	1058	1050	77	1008	45,55	23	-96	-8,3	22	1,9	-118	-10,2
09	Mariahof	1327	1315	61	963	32,70	41	3	0,2	34	2,6	-31	-2,3
10	Mühlen	1060	1041	53	960	50,81	21	13	1,2	49	4,7	-36	-3,4
11	Murau	2331	2261	317	829	10,75	217	-112	-4,6	-101	-4,1	-11	-0,5
12	Neumarkt in Steiermark	1925	1880	202	847	5,14	375	12	0,6	-112	-5,9	124	6,5
13	Niederwölz	623	608	26	748	10,26	61	-31	-4,7	9	1,4	-40	-6,1
14	Oberwölz Stadt	1055	1033	90	832	4,64	227	29	2,8	-58	-5,7	87	8,5
15	Oberwölz Umgebung	886	875	23	1100	94,78	9	-117	-11,7	46	4,6	-163	-16,3
16	Perchau am Sattel	323	322	2	1005	19,39	17	-29	-8,2	8	2,3	-37	-10,5
17	Predlitz-Turrach	899	857	39	971	150,12	6	-128	-12,5	6	0,6	-134	-13,0
18	Ranten	1095	1095	23	951	38,80	28	-19	-1,7	31	2,8	-50	-4,5
19	Rinegg	182	182	12	1150	13,65	13	-	-	22	12,1	-22	-12,1
20	Sankt Blasen	686	677	65	957	26,66	26	-	-	13	1,9	-13	-1,9
21	Sankt Georgen ob Murau	1416	1394	218	864	83,54	17	-32	-2,2	49	3,4	-81	-5,6
22	Sankt Lambrecht	1688	1567	156	1028	44,15	38	-131	-7,2	-69	-3,8	-62	-3,4
23	Sankt Lorenzen bei Scheifling	672	658	24	795	41,99	16	-14	-2,0	8	1,2	-22	-3,2
24	Sankt Marein bei Neumarkt	1046	1013	151	830	54,66	19	-43	-3,9	35	3,2	-78	-7,2

Vergleichszahlen der Volkszählungen													Kzf.
1991	1981	1971	1961	1951	1939	1934	1923	1910	1900	1890	1880	1869	
1015	1015	1070	1085	1044	887	889	854	970	891	863	841	916	10
704	725	759	734	759	730	767	738	786	763	766	808	766	11
289	299	327	347	388	359	388	394	385	381	418	404	354	12
2167	2061	1911	1759	1732	1134	1104	1174	1114	1112	1097	1081	932	13
574	539	517	499	432	420	411	412	387	372	383	377	393	14
1218	1273	1274	1341	1128	995	1000	950	1017	1049	988	883	805	15
1701	1465	1421	1270	1378	1300	1242	1133	1100	1178	1138	1056	1093	16
2244	2259	2189	1995	1926	1636	1616	1544	1622	1540	1416	1455	1314	17
2490	2299	2306	2048	1630	1355	1374	1284	1386	1294	1263	1309	1288	18
188	203	237	246	279	285	266	282	293	326	357	324	269	19
594	615	680	670	678	694	676	618	610	484	498	528	451	20
1464	1538	1759	1772	1790	1778	1839	1849	2009	2142	1824	1880	1999	21
1910	1761	1662	1641	1542	1415	1272	1125	1185	1232	1709	1933	1950	22
7051	7034	6402	5444	4802	2868	2417	2218	2224	2143	2220	2260	1944	23
530	517	586	534	526	523	524	506	494	496	489	491	365	24
1064	931	772	701	763	730	782	735	735	695	731	737	670	25
517	478	397	400	419	399	428	386	390	415	452	474	418	27
1478	1437	1445	1320	1228	997	1023	922	909	850	802	782	797	28
313	311	305	305	362	468	398	390	464	447	439	499	489	29
519	512	508	512	543	536	540	560	595	618	637	659	655	30
718	659	626	666	687	620	666	665	650	689	581	623	523	33
884	818	843	817	964	676	699	716	663	671	623	607	517	32
654	638	677	639	583	529	498	479	529	473	518	502	496	34
1017	1027	1140	1098	991	932	980	925	994	1052	1087	1082	1060	35
2343	2165	1919	1656	1628	1419	1456	1348	1358	1232	1221	1230	1096	36
1327	1200	1096	917	968	1122	965	919	896	902	842	836	801	37
5431	5420	5588	4896	4858	4678	4971	4749	4630	3790	3069	3114	3080	38
1609	1654	1696	1624	1488	1386	1305	1312	1329	1280	1199	1189	1297	39
764	754	755	635	768	569	619	597	594	660	645	667	670	40
552	590	580	585	580	546	550	486	476	468	515	489	505	41
4377	3918	3460	3249	3189	2200	2132	1948	2011	1721	1487	1421	1259	42
2136	2364	2547	2681	2338	2208	1803	1985	1697	1266	958	823	396	43
2036	2064	2068	1784	1516	1228	1210	1209	1062	854	707	597	459	44
1074	1056	1096	866	737	630	702	653	712	652	644	645	692	45
434	477	645	497	532	478	502	532	553	471	483	536	586	46
4026	4467	4639	4023	2926	2397	2438	2052	1967	1669	1469	1387	1194	47
646	752	1004	1158	1250	1177	1268	1269	1115	1043	971	879	982	48
1047	965	836	709	684	648	418	382	378	416	468	459	465	49
616	608	648	657	680	589	623	644	549	533	546	628	537	50
640	699	770	854	860	774	773	675	978	897	911	943	971	51
1157	1187	1169	1057	1070	835	751	786	730	711	660	666	666	52
44762	46340	48664	47333	44792	40247	41533	43072	42319	37324	32699	28829	25732	613
2001	2020	2097	1966	1700	1661	1702	1742	1725	1801	1622	1482	1460	01
382	341	369	439	465	476	517	569	615	707	853	857	698	02
426	424	468	560	585	542	574	693	865	451	577	326	277	03
643	692	684	646	646	611	703	765	816	787	840	787	722	04
6078	6261	6143	5766	5473	4730	4688	4629	4892	4367	3407	3181	2698	05
5116	5174	5311	4801	4560	4072	4067	3841	4086	3388	3226	3158	3199	06
4188	4185	4082	3734	3401	3307	3626	2882	2535	2554	2507	2001	1910	07
2670	2733	2550	1966	1550	1391	1399	1569	1659	1479	997	824	640	08
881	788	722	613	608	617	548	655	723	683	566	540	382	09
652	634	813	993	1099	879	943	936	1125	1166	1317	1270	1398	10
9990	10751	11587	11586	11176	9546	9911	10924	8805	6930	5285	4151	3197	11
1676	1793	2183	2411	2454	2391	2568	3052	3674	3784	3867	3247	2508	12
2168	2073	2322	2416	2528	2420	2600	2739	2444	2290	2161	2107	2108	13
2093	2120	2228	2211	2147	2105	2188	2112	2202	2201	2115	2149	2245	14
3420	3847	4378	4542	4120	3535	3541	4058	4177	3148	1906	1595	1536	15
2378	2504	2727	2683	2280	1964	1958	1906	1976	1588	1453	1154	754	16
32257	32427	32845	32393	32453	29368	29755	27961	27539	26967	26735	27185	27202	614
377	362	457	491	452	452	448	493	498	390	402	356	359	01
206	201	213	210	189	219	216	195	208	194	223	278	246	02
1175	1184	1187	1180	1182	1154	1105	944	908	846	855	846	934	03
640	621	608	542	517	502	478	431	447	424	426	430	425	04
579	581	578	504	480	513	545	475	519	537	494	530	607	05
327	332	314	252	214	221	271	250	253	241	244	261	276	06
367	442	431	433	458	429	456	463	456	443	466	492	495	07
1154	1184	1179	1011	1150	1017	983	955	908	847	856	918	821	08
1324	1374	1403	1370	1391	1277	1295	1344	1171	1131	1096	1101	1042	09
1047	1038	1066	1109	1242	1127	1191	1116	1104	1087	1075	1125	1224	10
2443	2622	2711	2794	2838	2279	2117	1990	1807	1679	1377	1409	1293	11
1913	1814	1842	1880	1888	1551	1581	1519	1288	1111	1010	911	851	12
654	604	567	606	591	475	441	411	359	333	340	392	371	13
1026	979	908	944	844	644	616	635	681	731	769	762	747	14
1003	1041	1011	1013	1040	994	1013	1033	1006	1011	1006	1069	1142	15
352	320	384	411	452	435	462	432	447	489	459	460	533	16
1027	1028	1120	1179	1190	1196	1179	1097	1176	1371	1212	1269	1362	17
1114	1115	1056	1089	1029	1022	1041	1053	1134	1056	1044	1114	1086	18
182	177	174	186	193	223	236	249	239	282	322	299	310	19
686	684	670	705	647	624	713	582	583	517	493	564	553	20
1448	1343	1312	1300	1315	1255	1259	1218	1218	1240	1333	1461	1381	21
1819	2008	2191	2216	1907	1233	1381	1309	1329	1202	1142	1091	1090	22
686	706	689	723	719	726	788	722	792	772	791	731	717	23
1089	1124	1169	1072	1220	1151	1214	1095	1057	1061	1078	1066	1119	24

Tabelle 2: Wohnbevölkerung nach Gemeinden mit der Bevölkerungsentwicklung seit 1869

Politischer Bezirk Gemeinde	Wohn- bevölke- rung	Öster- reicher (Bürger- zahl)	Neben- wohnsitz- fälle	See- höhe in m	Kataster- fläche in km²	Dichte	Veränderung der Wohnbevölkerung seit 1991					
							Insgesamt		durch Geburtenbilanz		durch errechnete Wanderungsbilanz	
							absolut	in % von 1991	absolut	in % von 1991	absolut	in % von 1991
25 Sankt Peter am Kammerberg	2179	2135	170	860	84,36	26	-100	-4,4	121	5,3	-221	-9,7
26 Sankt Ruprecht ob Murau	328	328	18	900	17,64	19	-16	-4,7	20	5,8	-36	-10,5
27 Scheifling	1665	1610	98	762	15,37	108	49	3,0	25	1,5	24	1,5
28 Schöder	1114	1097	93	901	73,91	15	-11	-1,0	38	3,4	-49	-4,4
29 Schönberg-Lachtal	460	454	49	1038	42,03	11	-88	-16,1	25	4,6	-113	-20,6
30 Stadl an der Mur	1132	1088	76	914	106,73	11	22	2,0	-7	-0,6	29	2,6
31 Stolzalpe	568	527	125	1200	11,84	48	-35	-5,8	48	8,0	-83	-13,8
32 Teufenbach	677	646	21	760	3,43	197	95	16,3	-11	-1,9	106	18,2
33 Triebendorf	164	157	8	824	8,52	19	-13	-7,3	-1	-0,6	-12	-6,8
34 Winklern bei Oberwölz	949	933	12	879	68,76	14	-49	-4,9	52	5,2	-101	-10,1
35 Zeutschach	234	232	23	1043	18,34	13	-3	-1,3	32	13,5	-35	-14,8
615 Radkersburg	24068	23466	1333		336,96	71	-731	-2,9	-432	-1,7	-299	-1,2
13 Bad Radkersburg	1599	1507	265	209	2,17	737	-339	-17,5	-397	-20,5	58	3,0
01 Bierbaum am Auersbach	508	503	8	296	5,17	98	-20	-3,8	2	0,4	-22	-4,2
02 Deutsch Goritz	1340	1320	64	244	23,26	58	-25	-1,8	5	0,4	-30	-2,2
03 Dietersdorf am Gnasbach	383	377	20	273	6,58	58	-23	-5,7	6	1,5	-29	-7,1
04 Eichfeld	973	955	25	238	17,98	54	-22	-2,2	-2	-0,2	-20	-2,0
05 Gosdorf	1223	1183	25	234	15,64	78	-56	-4,4	-13	-1,0	-43	-3,4
06 Halbenrain	1881	1825	50	223	38,66	49	-65	-3,3	-118	-6,1	53	2,7
08 Hof bei Straden	890	877	63	250	17,18	52	4	0,5	22	2,5	-18	-2,0
09 Klösch	1329	1316	31	291	16,37	81	11	0,8	26	2,0	-15	-1,1
10 Mettersdorf am Saßbach	1329	1313	38	281	22,72	58	-68	-4,9	7	0,5	-75	-5,4
11 Mureck	1690	1591	219	237	5,00	338	105	6,6	36	2,3	69	4,4
12 Murfeld	1704	1674	54	244	24,22	70	9	0,5	-7	-0,4	16	0,9
14 Radkersburg Umgebung	1746	1703	196	210	27,76	63	-47	-2,6	-19	-1,1	-28	-1,6
15 Ratschendorf	624	619	33	240	10,39	60	-55	-8,1	-11	-1,6	-44	-6,5
16 Sankt Peter am Ottersbach	2357	2316	96	271	36,58	64	-120	-4,8	-4	-0,2	-116	-4,7
17 Straden	1699	1625	77	376	19,46	87	-1	-0,1	30	1,8	-31	-1,8
18 Tieschen	1369	1358	51	265	18,06	76	-12	-0,9	3	0,2	-15	-1,1
19 Trössing	291	291	3	260	4,16	70	-20	-6,4	10	3,2	-30	-9,6
20 Weinburg am Saßbach	1133	1113	15	250	25,61	44	13	1,2	-8	-0,7	21	1,9
616 Voitsberg	53588	52483	2511		678,60	79	-989	-1,8	-735	-1,3	-254	-0,5
01 Bärbach	4917	4818	263	424	17,15	287	-243	-4,7	-168	-3,3	-75	-1,5
02 Edelschrott	1735	1704	45	793	66,14	26	1	0,1	5	0,3	-4	-0,2
03 Gallmannsegg	325	324	13	700	32,88	10	-4	-1,2	13	4,0	-17	-5,2
04 Geistthal	999	922	58	582	36,37	27	-21	-2,1	-35	-3,4	14	1,4
05 Gößnitz	535	535	11	780	31,04	17	-41	-7,1	2	0,3	-43	-7,5
06 Graden	536	533	28	697	22,71	24	-13	-2,4	-10	-1,8	-3	-0,5
07 Hirscheegg	776	767	24	899	59,83	13	-66	-7,8	32	3,8	-98	-11,6
08 Kainach bei Voitsberg	761	755	12	544	34,44	22	62	8,9	-12	-1,7	74	10,6
09 Köflach	10671	10393	768	449	20,38	524	-605	-5,4	-312	-2,8	-293	-2,6
10 Kohlschwarz	782	770	22	700	15,94	49	-75	-8,8	30	3,5	-105	-12,3
11 Krottendorf-Gaisfeld	2263	2238	83	358	17,02	133	31	1,4	46	2,1	-15	-0,7
12 Ligist	3198	3141	104	392	34,63	92	112	3,6	83	2,7	29	0,9
13 Maria Lankowitz	2427	2368	158	519	23,94	101	-88	-3,5	-32	-1,3	-56	-2,2
14 Modriach	246	237	31	1009	21,97	11	-4	-1,6	15	6,0	-19	-7,6
15 Mooskirchen	1976	1951	81	341	17,96	110	146	8,0	46	2,5	100	5,5
16 Pack	503	489	28	1116	39,06	13	1	0,2	11	2,2	-10	-2,0
17 Piberegg	426	421	9	460	14,38	30	-41	-8,8	2	0,4	-43	-9,2
18 Rosental an der Kainach	1748	1700	88	450	6,52	268	-170	-8,9	-28	-1,5	-142	-7,4
19 Salla	355	346	60	870	49,40	7	-13	-3,5	-5	-1,4	-8	-2,2
20 Sankt Johann-Köppling	1602	1570	34	360	10,22	157	161	11,2	-38	-2,6	199	13,8
21 Sankt Martin am Wöllmißberg	904	900	33	704	25,60	35	-87	-8,8	5	0,5	-92	-9,3
22 Söding	1972	1936	52	345	9,13	216	134	7,3	29	1,6	105	5,7
23 Södingberg	812	808	20	520	16,07	51	71	9,6	48	6,5	23	3,1
24 Stallhofen	3045	3000	76	444	27,29	112	40	1,3	2	0,1	38	1,3
25 Voitsberg	10074	9787	410	395	28,53	353	-277	-2,7	-464	-4,5	187	1,8
617 Weiz	86007	84085	3558		1070,48	80	2800	3,4	2260	2,7	540	0,6
01 Albersdorf-Prebuch	1691	1656	24	366	14,16	119	151	9,8	56	3,6	95	6,2
02 Anger	918	908	44	479	1,98	464	80	9,5	-44	-5,3	124	14,8
03 Arzberg	596	588	20	579	15,89	38	19	3,3	24	4,2	-5	-0,9
04 Baierdorf bei Anger	1720	1711	57	663	16,31	105	67	4,1	142	8,6	-75	-4,5
05 Birkfeld	1704	1656	109	623	4,26	400	16	0,9	-92	-5,5	108	6,4
06 Etzersdorf-Rollsdorf	1188	1170	25	366	13,44	88	42	3,7	59	5,1	-17	-1,5
07 Feistritz bei Anger	1115	1092	25	455	8,05	139	66	6,3	88	8,4	-22	-2,1
08 Fischbach	1613	1610	112	1000	61,70	26	-91	-5,3	83	4,9	-174	-10,2
09 Fladnitz an der Teichalm	1141	1116	61	694	34,81	33	-25	-2,1	15	1,3	-40	-3,4
10 Floing	1213	1203	29	446	13,17	92	74	6,5	45	4,0	29	2,5
11 Gasen	1008	993	23	837	33,93	30	-4	-0,4	53	5,2	-57	-5,6
12 Gersdorf an der Feistritz	1230	1213	35	333	19,00	65	-46	-3,6	55	4,3	-101	-7,9
13 Gleisdorf	5224	5022	232	362	4,77	1095	-1	0,0	-270	-5,2	269	5,1
14 Gschaid bei Birkfeld	970	963	19	560	15,05	64	36	3,9	54	5,8	-18	-1,9
15 Gutenberg an der Raabklamm	1185	1180	28	569	14,56	81	161	15,7	78	7,6	83	8,1
17 Haslau bei Birkfeld	503	502	14	642	14,05	36	5	1,0	36	7,2	-31	-6,2
18 Hirnsdorf	636	634	19	358	4,56	139	42	7,1	14	2,4	28	4,7
19 Hofstätten an der Raab	1799	1769	33	341	15,22	118	150	9,1	80	4,9	70	4,2
20 Hohenau an der Raab	1371	1359	37	680	37,80	36	26	1,9	123	9,1	-97	-7,2
21 Ilztal	1770	1739	39	330	16,03	110	80	4,7	43	2,5	37	2,2
22 Koglhof	1184	1171	44	578	30,27	39	-94	-7,4	99	7,7	-193	-15,1
23 Krottendorf	2159	2103	73	435	12,44	174	122	6,0	53	2,6	69	3,4
24 Kulm bei Weiz	497	492	30	419	5,90	84	28	6,0	24	5,1	4	0,9
25 Labuch	712	690	18	400	7,25	98	-9	-1,2	18	2,5	-27	-3,7

Vergleichszahlen der Volkszählungen													Kzf.
1991	1981	1971	1961	1951	1939	1934	1923	1910	1900	1890	1880	1869	
2279	2138	2143	2085	2146	2039	2146	1987	1976	2051	2053	2114	2099	25
344	340	323	307	283	306	293	277	286	288	300	352	390	26
1616	1608	1602	1477	1459	1147	1102	961	973	1075	1013	1005	874	27
1125	1130	1183	1133	1142	1168	1202	1085	1078	1028	1123	1119	1174	28
548	519	539	516	509	545	548	517	535	530	560	589	535	29
1110	1193	1222	1214	1320	1142	1070	976	1033	965	1086	1159	1184	30
603	591	563	585	522	429	415	323	202	225	233	223	204	31
582	618	651	610	654	508	491	436	457	418	391	336	363	32
177	157	133	140	135	175	212	213	194	208	236	215	225	33
998	1010	985	837	840	882	904	853	898	874	913	833	917	34
237	239	261	269	295	308	343	322	319	310	314	305	253	35
24799	25671	26306	25803	28009	26795	27855	28001	29302	28330	29225	28431	27605	615
1938	1845	2007	2040	2247	2004	2076	2218	2852	2569	2630	2543	2387	13
528	606	643	465	401	395	415	437	438	400	423	458	451	01
1365	1402	1492	1526	1622	1617	1705	1686	1756	1662	1721	1733	1634	02
406	430	478	390	407	427	468	460	454	464	515	522	554	03
995	1067	1056	1090	1201	1224	1256	1246	1318	1346	1396	1369	1443	04
1279	1268	1290	1247	1272	1196	1186	1161	1129	1119	1189	1142	1005	05
1946	1975	2030	2039	2257	2233	2285	2430	2487	2408	2362	2221	2155	06
886	944	1031	1088	1126	1188	1281	1348	1392	1390	1531	1428	1386	08
1318	1370	1393	1453	1658	1368	1538	1482	1452	1421	1497	1402	1398	09
1397	1454	1403	1248	1314	1381	1471	1489	1522	1480	1467	1477	1483	10
1585	1737	1824	1890	2140	1519	1529	1411	1541	1532	1570	1472	1302	11
1695	1727	1809	1731	1899	1833	1944	1920	1934	1847	1924	1899	1788	12
1793	1903	1948	1802	2024	2034	2074	2099	2218	2027	1959	1775	1805	14
679	684	663	673	749	723	760	722	726	705	740	700	657	15
2477	2626	2685	2567	2784	2742	2811	2795	2918	2843	2945	2998	3003	16
1700	1691	1690	1676	1763	1786	1901	1898	1927	1957	2075	2052	2006	17
1381	1480	1461	1478	1589	1584	1641	1656	1654	1618	1655	1582	1611	18
311	348	307	268	305	300	316	308	336	341	378	380	358	19
1120	1114	1096	1132	1251	1241	1198	1235	1248	1201	1248	1278	1179	20
54577	55806	56924	55656	53635	44862	45843	44034	41139	42000	41512	39117	34899	616
5160	5402	5763	5648	5114	3801	3814	3581	2356	2343	2141	1868	1590	01
1734	1860	1860	1916	1904	1774	1874	1720	1787	1800	1878	1856	1778	02
329	355	374	429	498	529	528	458	614	706	726	668	743	03
1020	1011	1022	1091	1206	1254	1262	1151	1243	1309	1365	1417	1538	04
576	616	604	644	686	703	714	659	655	696	703	720	746	05
549	562	585	612	720	745	809	760	826	879	898	955	891	06
842	827	877	890	881	892	905	793	975	1013	1003	974	1009	07
699	712	742	747	774	718	795	704	883	972	1049	1039	1044	08
11276	12005	12629	12658	11321	8044	7742	7288	6564	7131	6900	5507	3474	09
857	877	857	824	717	676	722	708	759	807	864	788	875	10
2232	2144	2165	1917	1738	1499	1451	1507	1335	1277	1324	1363	1311	11
3086	2948	2868	2695	2692	2339	2453	2414	2362	2304	2308	2258	2289	12
2515	2514	2755	3051	3630	3076	3229	3123	2888	2991	2609	2435	2269	13
250	253	266	284	338	349	343	282	325	328	334	328	323	14
1830	1702	1613	1524	1481	1380	1437	1381	1422	1409	1489	1451	1439	15
502	531	590	612	664	585	592	497	583	600	628	661	671	16
467	505	511	489	434	385	431	422	355	450	547	587	579	17
1918	2183	2278	2236	2358	1593	1813	2123	1634	1789	1495	1380	1025	18
368	388	425	539	599	618	620	535	616	654	633	641	653	19
1441	1369	1298	1250	1175	1126	1243	1158	1106	1116	1106	1148	1196	20
991	1014	1011	1089	1117	955	1093	991	918	961	1009	1035	1014	21
1838	1618	1428	1119	1033	845	856	860	817	845	788	801	649	22
741	731	682	673	752	857	889	850	823	781	773	764	789	23
3005	2734	2627	2483	2397	2287	2452	2286	2189	2135	2098	2130	2041	24
10351	10945	11094	10236	9406	7832	7776	7783	7104	6704	6844	6343	4963	25
83207	80447	78959	74753	72234	68388	68613	63504	63359	59017	58361	56598	54656	617
1540	1506	1366	1250	1213	1201	1194	1147	1196	1126	1158	1108	1055	01
838	797	814	811	775	647	602	617	719	513	569	500	486	02
577	628	673	682	771	718	746	707	798	831	793	827	763	03
1653	1527	1323	1208	1164	1029	1081	1001	850	785	766	783	759	04
1688	1627	1592	1574	1400	1256	1248	1018	1312	882	720	732	628	05
1146	1108	1052	1062	1094	1004	1093	1034	1038	1033	1051	1037	1012	06
1049	914	843	756	712	587	567	567	786	528	520	483	455	07
1704	1730	1790	1796	1609	1558	1519	1360	1418	1349	1357	1270	1396	08
1166	1107	1089	1012	1063	1139	1192	1071	1150	1075	1072	1084	1101	09
1139	1083	1050	982	1059	976	1054	929	944	803	798	791	749	10
1012	1065	1090	1129	1081	1100	1093	997	953	967	1030	1089	1165	11
1276	1197	1247	1197	1349	1310	1370	1429	1397	1376	1453	1453	1363	12
5225	5075	4921	4385	4384	3708	3529	2663	2555	2425	2041	1707	1292	13
934	931	867	825	738	691	698	612	605	502	477	501	338	14
1024	921	856	888	904	870	878	905	673	726	738	723	748	15
498	462	461	454	475	708	484	461	457	392	409	429	430	17
594	599	591	494	469	459	450	408	440	422	445	451	389	18
1649	1596	1438	1308	1301	1295	1323	1174	1196	1237	1165	1113	1087	19
1345	1327	1332	1283	1405	1380	1379	1337	1427	1368	1340	1358	1353	20
1690	1668	1629	1502	1512	1614	1620	1530	1587	1594	1602	1542	1493	21
1278	1307	1392	1374	1381	1350	1392	1326	1488	1187	1174	1159	1175	22
2037	1871	1686	1487	1320	1223	1141	1074	1159	1050	1049	934	883	23
469	434	421	424	417	458	471	439	458	401	445	432	384	24
721	684	644	568	550	499	501	499	493	485	477	470	571	25

Tabelle 2: Wohnbevölkerung nach Gemeinden mit der Bevölkerungsentwicklung seit 1869

Politischer Bezirk Gemeinde	Wohn- bevölke- rung	Öster- reicher (Bürger- zahl)	Neben- wohnsitz- fälle	See- höhe in m	Kataster- fläche in km²	Dichte	Veränderung der Wohnbevölkerung seit 1991						
							Insgesamt		durch Geburtenbilanz		durch errechnete Wanderungsbilanz		
							absolut	in % von 1991	absolut	in % von 1991	absolut	in % von 1991	
26	Laßnitzthal	1064	1045	52	392	7,59	140	17	1,6	46	4,4	-29	-2,8
27	Ludersdorf-Wilfersdorf	1757	1714	71	365	12,82	137	144	8,9	53	3,3	91	5,6
16	Markt Hartmannsdorf	2857	2788	107	329	29,27	98	193	7,2	133	5,0	60	2,3
28	Miesenbach bei Birkfeld	756	753	11	827	14,62	52	39	5,4	67	9,3	-28	-3,9
29	Mitterdorf an der Raab	2002	1969	62	405	20,98	95	177	9,7	82	4,5	95	5,2
30	Mortantsch	1941	1923	53	540	17,58	110	186	10,6	93	5,3	93	5,3
31	Naas	1381	1349	46	580	20,78	66	152	12,4	70	5,7	82	6,7
32	Naintsch	681	681	31	1032	27,58	25	-48	-6,6	34	4,7	-82	-11,2
33	Neudorf bei Passail	515	514	34	710	12,71	41	-47	-8,4	13	2,3	-60	-10,7
34	Nitscha	1331	1311	47	359	14,14	94	42	3,3	34	2,6	8	0,6
35	Oberrettenbach	501	499	1	350	11,04	45	-24	-4,6	10	1,9	-34	-6,5
36	Passail	2019	1982	59	653	13,80	146	187	10,2	82	4,5	105	5,7
37	Pischelsdorf in der Steiermark	2436	2381	76	378	17,31	141	-32	-1,3	26	1,1	-58	-2,4
39	Preßguts	369	368	2	360	6,43	57	-10	-2,6	-4	-1,1	-6	-1,6
40	Puch bei Weiz	2184	2140	62	449	24,84	88	59	2,8	60	2,8	-1	0,0
41	Ratten	1282	1257	156	731	28,72	45	-38	-2,9	34	2,6	-72	-5,5
42	Reichendorf	619	613	11	390	4,93	126	28	4,7	30	5,1	-2	-0,3
43	Rettenegg	795	792	227	862	78,87	10	-63	-7,3	10	1,2	-73	-8,5
44	Sankt Kathrein am Hauenstein	741	739	169	820	19,26	38	-32	-4,1	12	1,6	-44	-5,7
45	Sankt Kathrein am Offenegg	1211	1199	95	970	40,28	30	-65	-5,1	53	4,2	-118	-9,2
46	Sankt Margarethen an der Raab	3636	3598	100	360	43,02	85	22	0,6	94	2,6	-72	-2,0
47	Sankt Ruprecht an der Raab	1874	1819	50	388	11,78	159	210	12,6	105	6,3	105	6,3
48	Sinabelkirchen	3799	3692	106	325	37,01	103	248	7,0	89	2,5	159	4,5
49	Stenzengreith	526	524	42	928	13,13	40	16	3,1	14	2,7	2	0,4
50	Strallegg	2026	2019	106	849	41,97	48	-37	-1,8	107	5,2	-144	-7,0
51	Thannhausen	2272	2213	126	480	33,47	68	-11	-0,5	32	1,4	-43	-1,9
52	Ungerdorf	639	629	36	387	5,02	127	72	12,7	43	7,6	29	5,1
53	Unterfladnitz	1528	1498	22	406	15,83	97	36	2,4	60	4,0	-24	-1,6
54	Waisenegg	1175	1173	74	747	26,04	45	15	1,3	77	6,6	-62	-5,3
55	Weiz	8943	8363	374	479	5,06	1767	469	5,5	-135	-1,6	604	7,1
7	TIROL	673504	609860	67193		12647,71	53	42094	6,7	29218	4,6	12876	2,0
701	Innsbruck-Stadt	113392	98356	16420	574	104,91	1081	-4720	-4,0	-418	-0,4	-4302	-3,6
702	Imst	52658	48783	2887		1724,82	31	5825	12,4	3527	7,5	2298	4,9
01	Arzl im Pitztal	2783	2587	77	880	29,37	95	253	10,0	194	7,7	59	2,3
02	Haiming	3901	3590	328	670	40,20	97	438	12,6	272	7,9	166	4,8
03	Imst	8689	7837	525	827	113,40	77	1180	15,7	411	5,5	769	10,2
04	Imsterberg	735	725	24	879	10,84	68	45	6,5	49	7,1	-4	-0,6
05	Jerzens	907	879	46	1107	30,42	30	-4	-0,4	46	5,0	-50	-5,5
06	Karres	575	570	22	830	7,52	76	66	13,0	40	7,9	26	5,1
07	Karrösten	685	663	31	918	7,91	87	38	5,9	29	4,5	9	1,4
08	Längenfeld	4063	3845	240	1180	195,84	21	570	16,3	430	12,3	140	4,0
09	Mieming	2881	2608	236	864	50,39	57	679	30,8	141	6,4	538	24,4
10	Mils bei Imst	557	518	25	743	3,49	160	114	25,7	80	18,1	34	7,7
11	Mötz	1172	1060	50	654	5,86	200	102	9,5	84	7,9	18	1,7
12	Nassereith	2081	1848	68	838	72,43	29	128	6,6	40	2,0	88	4,5
13	Obsteig	965	884	61	991	34,66	28	199	26,0	70	9,1	129	16,8
14	Oetz	2203	2048	94	812	29,19	75	143	6,9	148	7,2	-5	-0,2
15	Rietz	2017	1889	77	665	19,57	103	258	14,7	128	7,3	130	7,4
16	Roppen	1605	1491	136	724	30,86	52	215	15,5	144	10,4	71	5,1
17	Sankt Leonhard im Pitztal	1472	1416	131	1366	223,42	7	68	4,8	118	8,4	-50	-3,6
18	Sautens	1280	1173	61	812	11,61	110	77	6,4	63	5,2	14	1,2
19	Silz	2373	2213	99	654	65,67	36	128	5,7	100	4,5	28	1,2
20	Sölden	3066	2809	170	1368	466,88	7	328	12,0	282	10,3	46	1,7
21	Stams	1261	1173	105	672	33,56	38	78	6,6	68	5,7	10	0,8
22	Tarrenz	2537	2320	111	836	74,64	34	274	12,1	169	7,5	105	4,6
23	Umhausen	2830	2688	92	1031	137,42	21	324	12,9	267	10,7	57	2,3
24	Wenns	2020	1949	78	982	29,65	68	124	6,5	154	8,1	-30	-1,6
703	Innsbruck-Land	154940	141375	9783		1990,09	78	13606	9,6	8078	5,7	5528	3,9
01	Absam	6362	6009	246	632	51,92	123	528	9,1	321	5,5	207	3,5
02	Aldrans	1944	1826	254	760	8,89	219	182	10,3	103	5,8	79	4,5
03	Ampass	1303	1179	103	736	7,90	165	145	12,5	126	10,9	19	1,6
04	Axams	5294	4982	479	874	22,16	239	391	8,0	334	6,8	57	1,2
05	Baumkirchen	1085	1057	66	593	4,03	269	150	16,0	94	10,1	56	6,0
06	Birgitz	1209	1116	72	859	4,78	253	136	12,7	66	6,2	70	6,5
07	Ellbögen	1093	1063	66	1070	34,47	32	144	15,2	75	7,9	69	7,3
08	Flauring	1106	1024	21	675	19,64	56	130	13,3	72	7,4	58	5,9
09	Fritzens	2022	1899	67	591	6,14	329	174	9,4	143	7,7	31	1,7
10	Fulpmes	3895	3257	239	937	16,78	232	284	7,9	276	7,6	8	0,2
11	Gnadenwald	605	578	78	879	11,49	53	54	9,8	35	6,4	19	3,4
12	Götzens	3529	3197	229	868	9,72	363	268	8,2	252	7,7	16	0,5
13	Gries am Brenner	1260	1201	44	1164	55,59	23	-70	-5,3	47	3,5	-117	-8,8
14	Gries im Sellrain	570	561	28	1187	22,62	25	10	1,8	25	4,5	-15	-2,7
15	Grinzens	1280	1240	59	970	28,71	45	20	1,6	83	6,6	-63	-5,0
17	Gschnitz	455	448	31	1242	59,12	8	12	2,7	40	9,0	-28	-6,3
54	Hall in Tirol	11492	9684	588	574	5,54	2074	-876	-7,1	-374	-3,0	-502	-4,1
18	Hatting	1012	971	65	616	7,07	143	203	25,1	72	8,9	131	16,2
19	Inzing	3184	3024	134	616	19,37	164	467	17,2	134	4,9	333	12,3
20	Kematen in Tirol	2582	2353	154	610	6,99	369	324	14,3	172	7,6	152	6,7
22	Kolsass	1411	1387	48	553	3,34	422	197	16,2	112	9,2	85	7,0
23	Kolsassberg	721	692	25	906	35,37	20	153	26,9	48	8,5	105	18,5
25	Lans	906	843	77	867	6,29	144	107	13,4	57	7,1	50	6,3

Vergleichszahlen der Volkszählungen													Kzf.
1991	1981	1971	1961	1951	1939	1934	1923	1910	1900	1890	1880	1869	
1047	910	847	737	635	552	548	588	614	540	549	491	456	26
1613	1622	1572	1404	1241	1155	1128	995	985	928	915	887	896	27
2664	2536	2550	2395	2450	2405	2584	2531	2553	2417	2481	2215	1938	16
717	717	670	598	528	487	492	442	423	459	426	429	447	28
1825	1672	1574	1485	1597	1483	1559	1550	1594	1446	1549	1501	1476	29
1755	1719	1608	1363	1205	1171	1136	1067	1055	966	1018	964	972	30
1229	1189	1192	1148	1030	1019	1015	994	944	954	912	889	878	31
729	757	776	796	878	910	937	904	860	914	934	874	891	32
562	534	600	628	676	668	707	600	629	630	634	642	630	33
1289	1199	1257	1054	959	1016	1082	1047	1075	1038	1036	984	995	34
525	534	528	529	566	585	606	576	556	555	545	565	550	35
1832	1718	1544	1385	1283	1248	1327	1223	1237	1185	1137	1110	1098	36
2468	2214	2124	1872	1763	1720	1711	1566	1668	1490	1536	1491	1391	37
379	380	385	386	367	344	391	367	390	394	421	386	407	39
2125	2077	2033	1931	1965	1932	2000	1957	2047	1990	1993	2089	2017	40
1320	1295	1371	1510	1522	1374	1364	1099	881	813	817	877	820	41
591	602	579	513	485	512	543	495	502	450	469	446	449	42
858	962	1067	1177	1199	1221	1237	1251	1177	1170	1087	1132	1065	43
773	820	1034	1171	1267	1222	1238	617	590	573	519	458	490	44
1276	1253	1281	1219	1222	1255	1298	1228	1220	1222	1228	1150	1188	45
3614	3580	3427	3272	3330	3363	3444	3309	3371	3254	3314	3297	3163	46
1664	1547	1611	1605	1640	1509	1417	1532	1467	1452	1561	1506	1408	47
3551	3261	3172	2940	2954	2985	3022	2818	2936	2773	2699	2671	2583	48
510	536	549	533	534	584	574	520	538	553	588	557	562	49
2063	2052	1932	1794	1685	1645	1671	1437	1399	1328	1305	1286	1495	50
2283	2211	2187	2040	1957	1905	1920	1912	1935	1771	1806	1730	1552	51
567	506	490	403	407	418	439	434	475	367	345	322	333	52
1492	1384	1286	1205	1180	1146	1188	1245	1234	1196	1232	1157	1137	53
1160	1082	1107	1063	1007	1019	1082	1007	952	873	860	868	846	54
8474	8414	8439	8146	6556	4755	4328	3888	2953	2259	1796	1648	1448	55
631410	586663	544483	462899	427465	363959	349098	313888	304713	266374	249984	244736	236426	7
118112	117287	116010	100695	95055	81710	78797	70240	65221	49727	38463	32157	26573	701
46833	42358	38326	33174	29954	25426	24210	21842	21536	20957	21387	22621	23079	702
2530	2316	2111	1802	1604	1380	1353	1247	1243	1241	1307	1395	1425	01
3463	3263	2976	2447	2761	1467	1386	1270	1206	1185	1211	1250	1275	02
7509	6677	5888	5074	3983	3290	2912	2541	2496	2570	2396	2413	2236	03
690	596	578	514	436	416	408	429	418	379	420	468	483	04
911	820	775	686	673	593	592	550	607	603	623	685	864	05
509	473	431	354	306	338	293	290	312	323	327	323	402	06
647	564	500	464	416	405	376	345	358	353	326	325	342	07
3493	3146	2838	2314	1963	1700	1669	1424	1317	1262	1320	1485	1477	08
2202	1771	1450	1274	1219	1105	1090	963	888	899	913	1026	1078	09
443	389	321	254	209	174	169	163	150	145	155	165	154	10
1070	922	688	668	635	494	499	412	435	428	442	470	466	11
1953	1960	1889	1744	1599	1203	1158	1181	1109	1002	1086	1061	1064	12
766	688	582	535	547	445	467	442	480	465	449	490	532	13
2060	1999	1805	1549	1478	1206	1237	1116	997	989	1001	1140	1195	14
1759	1505	1258	1047	1018	925	907	892	841	859	905	923	959	15
1390	1199	1118	930	883	825	728	653	647	612	592	630	656	16
1404	1299	1224	1150	1042	989	983	932	1032	986	1039	1057	1147	17
1203	1081	927	792	761	654	650	604	543	559	609	657	692	18
2245	2080	2036	1782	1520	1341	1409	1212	1240	1206	1169	1271	1237	19
2738	2499	2372	1886	1660	1604	1407	1098	1095	1070	1080	1054	968	20
1183	1037	1054	1008	813	628	635	543	561	496	485	565	599	21
2263	1962	1786	1577	1368	1426	1250	1173	1129	1085	1179	1205	1310	22
2506	2298	2050	1834	1724	1528	1485	1368	1318	1175	1186	1366	1341	23
1896	1814	1669	1489	1336	1290	1147	994	1114	1065	1167	1197	1177	24
141334	125299	107834	86174	78131	64613	61614	52981	52474	45027	43625	43268	43319	703
5834	5402	5361	4640	3885	3456	2743	2114	1956	1482	1242	1262	1256	01
1762	1477	1149	913	773	555	458	376	348	325	329	342	312	02
1158	1184	930	534	621	523	530	516	472	361	438	435	421	03
4903	3676	2898	2088	1768	1463	1483	1172	1123	1006	1086	1144	1153	04
935	870	713	543	512	416	431	292	269	256	246	260	232	05
1073	824	574	409	361	287	311	276	259	284	303	342	314	06
949	951	823	722	744	628	634	652	631	618	690	660	670	07
976	908	884	712	701	578	583	531	493	441	517	542	556	08
1848	1688	1714	1381	812	621	602	410	365	281	259	243	234	09
3611	2973	2582	2282	2068	1648	1624	1577	1384	1159	1079	1102	1028	10
551	409	350	309	359	258	273	284	266	266	282	288	301	11
3261	2734	2090	1249	1018	857	810	677	686	652	675	683	695	12
1330	1321	1445	1267	1257	1098	1001	980	890	855	763	830	875	13
560	505	468	403	376	324	363	333	367	376	366	372	433	14
1260	1095	882	629	522	492	472	409	397	479	459	471	447	15
443	436	371	291	278	246	230	207	217	194	221	222	210	17
12368	12614	12873	10811	10075	9349	8657	7454	7365	6438	5982	5657	5333	54
809	728	634	565	579	499	470	384	316	286	301	328	302	18
2717	2433	2207	1723	1521	1307	1224	986	919	905	914	864	990	19
2258	2100	1650	1550	2180	708	649	601	653	546	506	534	586	20
1214	1143	947	641	481	444	411	417	374	369	357	322	320	22
568	510	454	380	377	378	400	367	375	358	347	367	384	23
799	646	610	560	646	379	374	329	273	263	245	268	256	25

Tabelle 2: Wohnbevölkerung nach Gemeinden mit der Bevölkerungsentwicklung seit 1869

Politischer Bezirk Gemeinde	Wohn- bevölke- rung	Öster- reicher (Bürger- zahl)	Neben- wohnsitz- fälle	See- höhe in m	Kataster- fläche in km²	Dichte	Veränderung der Wohnbevölkerung seit 1991					
							Insgesamt		durch Geburtenbilanz		durch errechnete Wanderungsbilanz	
							absolut	in % von 1991	absolut	in % von 1991	absolut	in % von 1991
26 Leutasch	1985	1815	489	1136	103,14	19	283	16,6	74	4,3	209	12,3
27 Matrei am Brenner	998	931	20	990	0,36	2772	-1	-0,1	53	5,3	-54	-5,4
28 Mieders	1592	1397	116	953	16,54	96	429	36,9	148	12,7	281	24,2
29 Mijs	3798	3597	287	605	6,93	548	128	3,5	177	4,8	-49	-1,3
30 Mühlbachl	1375	1228	53	995	28,85	48	-5	-0,4	42	3,0	-47	-3,4
31 Mutters	1933	1815	170	830	19,03	102	140	7,8	139	7,8	1	0,1
32 Natters	1835	1700	196	783	7,33	250	47	2,6	94	5,3	-47	-2,6
33 Navis	1907	1880	33	1337	64,13	30	61	3,3	157	8,5	-96	-5,2
34 Neustift im Stubaital	4328	3948	176	993	248,99	17	537	14,2	404	10,7	133	3,5
35 Oberhofen im Inntal	1621	1488	53	622	18,57	87	154	10,5	90	6,1	64	4,4
36 Oberberg am Brenner	364	360	22	1380	38,66	9	2	0,6	4	1,1	-2	-0,6
37 Oberperfuss	2712	2609	107	812	15,29	177	525	24,0	239	10,9	286	13,1
38 Patsch	875	829	42	998	9,73	90	49	5,9	33	4,0	16	1,9
39 Pettinau	977	905	46	628	10,78	91	169	20,9	63	7,8	106	13,1
40 Pfaffenhofen	1113	939	44	642	7,00	159	134	13,7	82	8,4	52	5,3
41 Pfons	1242	1208	21	1043	21,72	57	59	5,0	100	8,5	-41	-3,5
42 Polling in Tirol	780	743	26	615	4,97	157	130	20,0	50	7,7	80	12,3
43 Ranggen	839	811	39	826	6,97	120	136	19,3	69	9,8	67	9,5
44 Reith bei Seefeld	1109	958	155	1130	20,92	53	227	25,7	69	7,8	158	17,9
45 Rinn	1430	1362	145	918	10,65	134	288	25,2	135	11,8	153	13,4
46 Rum	8352	7708	915	621	8,56	976	257	3,2	376	4,6	-119	-1,5
47 Sankt Sigmund im Sellrain	204	187	44	1513	102,30	2	44	27,5	14	8,8	30	18,8
48 Scharnitz	1291	1058	146	964	158,77	8	191	17,4	58	5,3	133	12,1
49 Schmirn	893	886	25	1407	62,64	14	16	1,8	67	7,6	-51	-5,8
50 Schönberg im Stubaital	1000	861	90	1013	7,47	134	84	9,2	98	10,7	-14	-1,5
51 Seefeld in Tirol	3098	2271	344	1180	17,38	178	347	12,6	195	7,1	152	5,5
52 Sellrain	1362	1348	58	970	62,00	22	94	7,4	50	3,9	44	3,5
53 Sistrans	1752	1688	119	919	7,92	221	371	26,9	117	8,5	254	18,4
55 Steinach am Brenner	3287	3044	210	1049	28,05	117	183	5,9	133	4,3	50	1,6
56 Telfes im Stubai	1369	1282	138	987	27,38	50	177	14,8	87	7,3	90	7,6
57 Telfs	12833	10989	349	634	45,48	282	2654	26,1	714	7,0	1940	19,1
58 Thaur	3483	3214	258	633	21,07	165	253	7,8	317	9,8	-64	-2,0
59 Trins	1191	1137	33	1235	48,82	24	170	16,7	101	9,9	69	6,8
60 Tulfes	1302	1258	105	923	27,70	47	171	15,1	99	8,8	72	6,4
61 Unterperfuss	212	200	28	596	2,28	93	-11	-4,9	-69	-30,9	58	26,0
62 Vals	504	499	14	1129	48,71	10	21	4,3	23	4,8	-2	-0,4
65 Volders	4166	3838	189	558	32,42	129	617	17,4	291	8,2	326	9,2
64 Völs	6610	6044	534	592	5,62	1176	-469	-6,6	289	4,1	-758	-10,7
66 Wattenberg	715	704	48	1050	67,71	11	153	27,2	83	14,8	70	12,5
67 Wattens	7291	6733	391	564	10,84	673	487	7,2	129	1,9	358	5,3
68 Wildermieming	772	716	70	872	31,24	25	88	12,9	58	8,5	30	4,4
69 Zirl	6120	5596	262	622	57,24	107	1083	21,5	313	6,2	770	15,3
704 Kitzbühel	59191	53581	16573		1163,28	51	5064	9,4	2605	4,8	2459	4,5
01 Aurach bei Kitzbühel	1203	1098	392	846	54,24	22	153	14,6	37	3,5	116	11,0
02 Brixen im Thale	2574	2431	673	794	31,38	82	305	13,4	189	8,3	116	5,1
03 Fieberbrunn	4180	3911	498	790	76,33	55	20	0,5	84	2,0	-64	-1,5
04 Going am Wilden Kaiser	1730	1507	293	772	20,58	84	281	19,4	111	7,7	170	11,7
05 Hochfilzen	1109	1057	129	959	32,68	34	-2	-0,2	57	5,1	-59	-5,3
06 Hopfgarten im Brixental	5266	4923	1196	622	166,55	32	70	1,3	237	4,6	-167	-3,2
07 Itter	1060	1022	96	703	10,44	102	80	8,2	99	10,1	-19	-1,9
08 Jochberg	1540	1415	606	923	87,85	18	79	5,4	39	2,7	40	2,7
09 Kirchberg in Tirol	4958	4340	1760	837	97,80	51	866	21,2	250	6,1	616	15,1
10 Kirchdorf in Tirol	3492	3168	754	641	113,82	31	242	7,4	258	7,9	-16	-0,5
11 Kitzbühel	8574	7404	4081	762	58,02	148	455	5,6	-29	-0,4	484	6,0
12 Kössen	3936	3484	887	589	69,37	57	493	14,3	212	6,2	281	8,2
13 Oberndorf in Tirol	1944	1799	529	687	17,70	110	294	17,8	153	9,3	141	8,5
14 Reith bei Kitzbühel	1594	1386	811	762	15,66	102	166	11,6	35	2,5	131	9,2
15 Sankt Jakob in Haus	635	608	149	855	9,61	66	57	9,9	52	9,0	5	0,9
16 Sankt Johann in Tirol	7961	7099	1361	659	59,15	135	781	10,9	364	5,1	417	5,8
17 Sankt Ulrich am Pillersee	1441	1317	329	847	52,01	28	163	12,8	107	8,4	56	4,4
18 Schwendt	763	701	176	702	30,84	25	90	13,4	43	6,4	47	7,0
19 Waidring	1777	1699	161	778	63,75	28	174	10,9	114	7,1	60	3,7
20 Westendorf	3454	3212	1692	783	95,52	36	297	9,4	193	6,1	104	3,3
705 Kufstein	93702	83572	7504		969,90	97	9075	10,7	4662	5,5	4413	5,2
01 Alpbach	2489	2290	268	974	58,38	43	326	15,1	171	7,9	155	7,2
02 Angath	841	783	24	500	3,50	240	145	20,8	73	10,5	72	10,3
28 Angerberg	1664	1601	114	650	19,53	85	287	20,8	104	7,6	183	13,3
03 Bad Häring	2265	2107	118	590	9,28	244	68	3,1	38	1,7	30	1,4
04 Brandenburg	1523	1481	193	919	130,18	12	69	4,7	63	4,3	6	0,4
05 Breitenbach am Inn	3152	2897	123	510	37,99	83	489	18,4	268	10,1	221	8,3
06 Brixlegg	2776	2464	120	534	9,10	305	137	5,2	110	4,2	27	1,0
08 Ebbs	4885	4359	321	475	40,07	122	428	9,6	235	5,3	193	4,3
09 Ellmau	2524	2153	1035	804	36,40	69	407	19,2	178	8,4	229	10,8
10 Erl	1415	1234	96	476	26,97	52	143	11,2	114	9,0	29	2,3
11 Kirchbichl	5060	4588	257	515	14,97	338	100	2,0	139	2,8	-39	-0,8
12 Kramsach	4401	4083	259	516	26,87	164	483	12,3	101	2,6	382	9,7
13 Kufstein	15358	12687	429	499	39,37	390	1874	13,9	271	2,0	1603	11,9
14 Kundl	3716	3396	217	527	21,94	169	248	7,2	151	4,4	97	2,8
15 Langkampfen	3630	3407	91	501	26,52	137	242	7,1	187	5,5	55	1,6
16 Mariastein	271	264	15	575	2,37	114	79	41,1	30	15,6	49	25,5
17 Münster	2724	2624	55	534	27,82	98	378	16,1	186	7,9	192	8,2
18 Niederndorf	2435	2235	87	500	7,21	338	287	13,4	163	7,6	124	5,8
19 Niederndorferberg	607	541	107	738	12,15	50	12	2,0	34	5,7	-22	-3,7

Vergleichszahlen der Volkszählungen													Kzf.
1991	1981	1971	1961	1951	1939	1934	1923	1910	1900	1890	1880	1869	
1702	1672	1500	1304	1287	1074	1020	926	931	987	968	986	995	26
999	1017	1107	954	813	744	758	589	718	576	499	539	523	27
1163	952	702	587	697	503	492	440	449	390	395	399	448	28
3670	3053	2012	1101	965	895	866	803	777	565	576	551	470	29
1380	1290	1147	1140	1095	985	1007	958	990	852	721	749	679	30
1793	1592	1441	1145	1227	982	929	827	824	686	652	667	640	31
1788	1558	1146	922	845	537	526	456	380	419	450	400	354	32
1846	1651	1484	1104	1056	908	922	862	861	830	770	812	792	33
3791	3307	2794	2195	2018	1805	1646	1372	1344	1238	1217	1265	1241	34
1467	1129	955	826	765	684	647	673	632	674	693	685	743	35
362	342	327	326	355	347	368	364	313	334	326	347	380	36
2187	1766	1559	1307	1217	1017	999	898	842	815	804	817	909	37
826	789	701	648	620	515	553	599	562	452	467	479	538	38
808	761	626	386	367	334	347	264	279	261	260	280	313	39
979	954	885	762	742	686	677	625	541	510	463	398	353	40
1183	963	763	538	513	434	447	429	390	390	379	391	397	41
650	543	426	369	386	288	304	327	270	251	245	266	290	42
703	569	479	400	364	342	357	348	344	346	355	347	361	43
882	786	736	609	615	457	409	348	595	305	328	344	390	44
1142	937	682	611	598	432	470	469	386	358	312	313	321	45
8095	7636	5135	3180	1700	1497	1335	784	732	599	570	572	597	46
160	162	142	146	145	163	157	148	158	168	161	156	163	47
1100	1045	1205	1014	1069	841	818	712	587	560	524	515	539	48
877	806	736	723	786	719	710	663	681	723	710	741	741	49
916	782	668	590	556	406	430	492	454	273	247	264	273	50
2751	2476	2303	1801	1790	1130	986	619	468	420	431	448	439	51
1268	1189	1157	1069	947	879	875	728	744	719	716	712	779	52
1381	1032	724	590	619	443	388	383	386	341	323	336	330	53
3104	2976	2729	2155	2015	1697	1617	1533	1421	1360	1319	1294	1223	55
1192	1069	987	649	686	552	559	506	458	444	474	468	502	56
10179	7743	6589	5438	4786	3849	3681	2978	3151	2715	2693	2261	2197	57
3230	2788	2409	1867	1807	1449	1379	1206	1199	1162	1092	1062	1120	58
1021	935	827	672	633	512	542	512	475	446	450	460	501	59
1131	968	746	640	663	541	561	545	507	500	506	518	474	60
223	201	215	218	348	120	125	115	129	110	101	112	97	61
483	493	465	426	418	416	394	363	391	395	360	387	424	62
3549	2822	2446	1960	1710	1276	1307	1212	1341	1024	921	883	846	65
7079	5931	2743	1827	1027	908	866	728	782	378	406	417	449	64
562	518	486	442	498	523	430	425	402	394	341	373	380	66
6804	6300	6249	5402	4364	3372	3233	2300	2000	968	874	816	838	67
684	586	465	364	352	314	347	330	328	323	340	386	405	68
5037	4583	4327	3165	2753	2523	2397	1778	2854	1566	1579	1514	1557	69
54127	49747	46516	39795	36669	31111	30502	27577	26739	23718	23092	23138	22639	704
1050	1024	930	828	824	738	853	822	782	740	715	771	781	01
2269	2148	2011	1707	1620	1401	1446	1314	1195	1074	1083	1044	992	02
4160	3914	3662	3010	2672	2425	2460	2288	1924	1777	1766	1788	1723	03
1449	1180	1152	966	918	867	825	752	664	738	751	820	739	04
1111	1059	1098	956	645	526	499	465	453	376	341	332	285	05
5196	4952	4799	4163	3909	3247	3339	3062	3197	2844	2790	2769	2757	06
980	910	792	646	587	489	480	444	447	434	424	479	433	07
1461	1535	1469	1351	1290	1141	1130	1141	925	949	939	916	981	08
4092	3718	3544	3032	2842	2692	2493	2104	2100	1638	1683	1669	1655	09
3250	2746	2353	1799	1606	1843	1343	1184	1343	1110	1065	1096	1112	10
8119	7840	8020	7744	7211	5419	5294	4378	4021	3453	3290	3167	2982	11
3443	3150	2769	2361	2184	1913	1972	1819	1969	1704	1700	1760	1765	12
1650	1420	1137	933	846	744	811	769	726	639	641	665	759	13
1428	1209	850	611	650	489	521	515	526	517	479	489	511	14
578	493	453	387	364	273	286	288	283	280	241	254	263	15
7180	6477	5973	4713	4274	3420	3193	2865	2906	2475	2329	2256	2049	16
1278	1080	894	703	616	442	447	468	440	413	376	392	402	17
673	591	568	479	421	346	364	368	352	388	413	398	394	18
1603	1491	1361	1178	1156	913	944	883	881	802	766	703	732	19
3157	2810	2681	2228	2034	1783	1802	1648	1605	1367	1300	1370	1324	20
84627	76966	70875	60022	56093	46160	44834	41334	39598	34375	31296	29371	27032	705
2163	1998	1853	1576	1390	1226	1234	1097	1013	943	960	1027	1024	01
696	644	510	445	443	435	429	347	367	348	313	256	264	02
1377	1124	884	802	840	783	763	711	692	614	625	645	665	28
2197	2065	1922	1807	1814	1656	1774	1772	1709	1470	1080	1043	740	03
1454	1409	1404	1254	1178	1089	1114	1135	1046	1022	911	918	935	04
2663	2393	2048	1699	1573	1402	1381	1211	1176	1046	1052	1068	1050	05
2639	2594	2560	2327	1906	1692	1727	1589	1301	1196	1219	1146	984	06
4457	3750	3126	2354	1925	1489	1328	1202	1180	1126	1149	1083	1083	08
2117	1847	1601	1326	1156	977	967	984	890	869	803	797	867	09
1272	1172	1154	983	944	845	869	697	661	596	597	629	669	10
4960	4784	4689	4064	3914	3549	3456	3126	3028	2510	1892	1330	1259	11
3918	3700	3505	3085	2896	2145	2230	1933	1759	1646	1593	1494	1467	12
13484	13118	12913	11215	11268	8233	7551	7103	6717	4791	4067	3787	2777	13
3468	3255	3089	2508	2121	1934	1765	1438	1443	1183	920	911	865	14
3388	2831	2659	2079	1776	1360	1258	1060	862	735	768	754	700	15
192	170	156	150	136	142	145	141	149	124	141	130	118	16
2346	2044	1631	1219	1064	901	917	829	769	773	741	747	671	17
2148	1856	1529	1046	966	801	740	568	599	499	525	488	485	18
595	567	540	511	496	464	441	443	418	421	409	437	481	19

Tabelle 2: Wohnbevölkerung nach Gemeinden mit der Bevölkerungsentwicklung seit 1869

Politischer Bezirk Gemeinde	Wohn- bevölke- rung	Öster- reicher (Bürger- zahl)	Neben- wohnsitz- fälle	See- höhe in m	Kataster- fläche in km²	Dichte	Veränderung der Wohnbevölkerung seit 1991					
							Insgesamt		durch Geburtenbilanz		durch errechnete Wanderungsbilanz	
							absolut	in % von 1991	absolut	in % von 1991	absolut	in % von 1991
20 Radfeld	2016	1742	45	512	14,32	141	441	28,0	132	8,4	309	19,6
21 Rattenberg	436	369	27	521	0,11	3964	-90	-17,1	36	6,8	-126	-24,0
22 Reith im Alpbachtal	2635	2393	178	637	27,41	96	125	5,0	157	6,3	-32	-1,3
23 Rettenschöss	447	416	133	680	16,28	27	27	6,4	30	7,1	-3	-0,7
24 Scheffau am Wilden Kaiser	1208	1106	365	745	31,45	38	133	12,4	42	3,9	91	8,5
25 Schwoich	2209	2106	185	582	18,79	118	218	10,9	164	8,2	54	2,7
26 Söll	3364	2988	346	698	45,94	73	364	12,1	250	8,3	114	3,8
27 Thiersee	2712	2503	942	678	108,61	25	157	6,1	199	7,8	-42	-1,6
29 Walchsee	2042	1535	848	658	39,24	52	281	16,0	133	7,6	148	8,4
30 Wildschönau	4012	3711	133	938	97,41	41	373	10,3	350	9,6	23	0,6
31 Wörgl	10885	9509	373	513	19,73	552	844	8,4	553	5,5	291	2,9
706 Landeck	42799	40064	2428		1594,81	27	2592	6,4	2865	7,1	-273	-0,7
01 Faggen	280	276	2	900	3,63	77	22	8,5	22	8,5	-	-
02 Fendels	258	254	2	1352	13,48	19	48	22,9	25	11,9	23	11,0
03 Fiss	859	824	80	1438	37,70	23	95	12,4	96	12,6	-1	-0,1
04 Fließ	2924	2792	150	1073	47,56	61	43	1,5	313	10,9	-270	-9,4
05 Flirsch	941	854	8	1154	31,05	30	30	3,3	86	9,4	-56	-6,1
06 Galtür	774	740	31	1584	121,17	6	82	11,8	57	8,2	25	3,6
07 Grins	1295	1232	30	1006	21,09	61	106	8,9	70	5,9	36	3,0
08 Ischgl	1489	1451	117	1376	103,33	14	209	16,3	158	12,3	51	4,0
09 Kappl	2586	2535	94	1256	97,48	27	108	4,4	256	10,3	-148	-6,0
10 Kaunerberg	344	343	24	1297	23,45	15	-3	-0,9	24	6,9	-27	-7,8
11 Kaunertal	593	572	28	1287	193,51	3	5	0,9	42	7,1	-37	-6,3
12 Kauns	447	440	11	1050	8,23	54	36	8,8	52	12,7	-16	-3,9
13 Ladis	533	512	84	1189	7,11	75	93	21,1	38	8,6	55	12,5
14 Landeck	7336	6657	459	817	15,87	462	-75	-1,0	285	3,8	-360	-4,9
15 Nauders	1536	1417	112	1394	90,29	17	49	3,3	85	5,7	-36	-2,4
16 Pettneu am Arlberg	1454	1334	51	1222	56,80	26	187	14,8	71	5,6	116	9,2
17 Pfunds	2488	2326	104	970	140,40	18	218	9,6	201	8,9	17	0,7
18 Pians	819	723	15	856	2,90	282	49	6,4	66	8,6	-17	-2,2
19 Prutz	1670	1499	52	864	9,74	171	226	15,7	138	9,6	88	6,1
20 Ried im Oberinntal	1212	1114	56	876	27,43	44	150	14,1	-17	-1,6	167	15,7
21 Sankt Anton am Arlberg	2523	2223	325	1284	165,81	15	335	15,3	145	6,6	190	8,7
22 Schönwies	1654	1543	52	737	31,33	53	82	5,2	123	7,8	-41	-2,6
23 See	1100	1057	72	1056	58,10	19	172	18,5	118	12,7	54	5,8
24 Serfaus	1091	1049	65	1429	59,64	18	50	4,8	85	8,2	-35	-3,4
25 Spiss	143	133	10	1628	24,57	6	24	20,2	16	13,4	8	6,7
26 Stanz bei Landeck	592	583	16	1038	7,32	81	58	10,9	36	6,7	22	4,1
27 Strengen	1253	1232	31	1012	23,18	54	65	5,5	74	6,2	-9	-0,8
28 Tobadill	522	507	13	1136	16,48	32	17	3,4	9	1,8	8	1,6
29 Tösens	695	660	25	930	31,12	22	40	6,1	82	12,5	-42	-6,4
30 Zams	3388	3182	309	767	125,04	27	71	2,1	109	3,3	-38	-1,1
707 Lienz	50404	49133	3044		2019,87	25	2066	4,3	2484	5,1	-418	-0,9
01 Abfaltersbach	616	610	61	983	10,27	60	-1	-0,2	26	4,2	-27	-4,4
02 Ainet	1018	1006	55	747	40,43	25	11	1,1	71	7,1	-60	-6,0
03 Amlach	324	319	22	689	22,49	14	63	24,1	10	3,8	53	20,3
04 Anras	1337	1325	52	1262	62,06	22	14	1,1	65	4,9	-51	-3,9
05 Assling	2084	2052	133	1126	98,94	21	-1	0,0	123	5,9	-124	-5,9
06 Außervillgraten	977	934	37	1287	79,10	12	-49	-4,8	48	4,7	-97	-9,5
07 Dölsach	2189	2096	150	731	24,16	91	140	6,8	133	6,5	7	0,3
08 Gaimberg	767	755	109	756	7,28	105	60	8,5	34	4,8	26	3,7
35 Heinfels	997	979	54	1078	14,56	68	92	10,2	126	13,9	-34	-3,8
09 Hopfgarten in Deferegggen	839	833	28	1107	73,17	11	-51	-5,7	67	7,5	-118	-13,3
10 Innervillgraten	984	975	32	1381	87,83	11	11	1,1	76	7,8	-65	-6,7
11 Iselsberg-Stronach	570	552	19	1117	17,96	32	69	13,8	18	3,6	51	10,2
12 Kals am Großglockner	1338	1310	92	1324	180,54	7	66	5,2	66	5,2	-	-
13 Kartitsch	897	882	60	1353	58,91	15	-25	-2,7	45	4,9	-70	-7,6
14 Lavant	280	273	18	675	22,55	12	31	12,4	22	8,8	9	3,6
15 Leisach	881	859	40	712	33,27	26	102	13,1	54	6,9	48	6,2
16 Lienz	12079	11532	996	673	15,95	757	215	1,8	-173	-1,5	388	3,3
17 Matri in Osttirol	4903	4799	96	975	277,75	18	382	8,4	440	9,7	-58	-1,3
18 Nikolsdorf	863	854	25	675	33,61	26	-28	-3,1	36	4,0	-64	-7,2
19 Nußdorf-Debant	3097	3017	168	674	53,44	58	303	10,8	192	6,9	111	4,0
20 Oberlienz	1438	1413	57	757	33,80	43	112	8,4	61	4,6	51	3,8
21 Obertilliach	796	792	64	1450	65,04	12	13	1,7	65	8,3	-52	-6,6
23 Prägergraten am Großvenediger	1274	1268	28	1309	180,36	7	59	4,9	143	11,8	-84	-6,9
24 Sankt Jakob in Deferegggen	1009	974	123	1389	185,96	5	4	0,4	58	5,8	-54	-5,4
25 Sankt Johann im Walde	298	292	15	748	32,82	9	-7	-2,3	19	6,2	-26	-8,5
26 Sankt Veit in Deferegggen	791	783	112	1495	61,48	13	25	3,3	67	8,7	-42	-5,5
27 Schlaiten	498	488	17	876	36,64	14	32	6,9	48	10,3	-16	-3,4
28 Sillian	2082	2045	149	1103	36,26	57	85	4,3	121	6,1	-36	-1,8
29 Strassen	894	880	38	1099	17,05	52	12	1,4	64	7,3	-52	-5,9
31 Thurn	634	625	29	855	12,26	52	115	22,2	83	16,0	32	6,2
32 Tristach	1243	1233	83	672	18,78	66	62	5,2	75	6,4	-13	-1,1
33 Untertilliach	279	277	24	1235	36,34	8	-21	-7,0	23	7,7	-44	-14,7
34 Virgen	2128	2101	58	1194	88,82	24	171	8,7	178	9,1	-7	-0,4
708 Reutte	31584	27235	3211		1236,82	26	2444	8,4	1197	4,1	1247	4,3
01 Bach	688	650	2	1070	56,86	12	4	0,6	6	0,9	-2	-0,3
02 Berwang	638	566	56	1342	42,72	15	72	12,7	17	3,0	55	9,7
03 Biberwier	589	537	169	989	29,42	20	32	5,7	17	3,1	15	2,7
04 Bichlbach	851	713	108	1079	30,64	28	92	12,1	54	7,1	38	5,0
05 Breitenwang	1578	1337	131	850	18,94	83	31	2,0	118	7,6	-87	-5,6

Vergleichszahlen der Volkszählungen													Kzf.
1991	1981	1971	1961	1951	1939	1934	1923	1910	1900	1890	1880	1869	
1575	1471	1149	850	625	461	505	452	398	339	310	293	338	20
526	590	652	745	879	676	742	701	711	752	737	727	679	21
2510	2174	1897	1635	1592	1403	1361	1190	1068	1064	1109	1135	1080	22
420	420	419	313	361	335	334	343	306	346	373	368	344	23
1075	1014	869	787	715	628	619	623	644	643	648	640	621	24
1991	1768	1419	1147	1060	950	971	948	918	933	860	798	665	25
3000	2675	2434	2008	1864	1635	1648	1613	1607	1544	1521	1560	1437	26
2555	2263	2118	1845	1840	1574	1557	1301	1292	1257	1149	1151	1129	27
1761	1318	1193	933	810	633	669	641	642	588	595	620	637	29
3639	3342	3015	2481	2294	2053	2143	1981	2001	1871	1910	1904	1918	30
10041	8610	7937	6828	6247	4689	4196	4155	4232	3126	2319	1485	1080	31
40207	37553	35629	31106	28882	26316	24708	23352	22415	20836	20984	22354	21634	706
258	247	193	162	156	136	135	144	141	133	146	154	147	01
210	199	175	151	149	153	167	159	165	168	204	231	216	02
764	627	520	432	410	384	379	337	340	380	398	443	424	03
2881	2409	2280	1990	1860	1513	1696	1527	1473	1595	1787	2041	2093	04
911	861	858	798	763	698	611	514	512	527	475	458	458	05
692	676	641	523	461	457	410	322	336	292	312	330	355	06
1189	1151	986	898	864	732	755	730	721	682	748	829	849	07
1280	1136	1018	854	817	765	688	662	680	661	664	703	687	08
2478	2392	2156	1970	1862	1602	1603	1501	1642	1616	1689	1814	1863	09
347	325	327	371	366	337	347	371	378	401	430	522	526	10
588	521	483	459	491	428	390	339	387	372	356	410	413	11
411	372	369	283	284	266	243	227	243	264	274	304	341	12
440	411	407	369	339	305	321	315	278	274	278	331	344	13
7411	7317	7476	6514	5615	5542	4113	4106	3569	2227	1944	1537	1398	14
1487	1322	1302	1150	1089	1145	1047	1051	1036	1108	1233	1285	1361	15
1267	1160	1132	1003	929	856	831	755	778	786	781	731	701	16
2270	2148	2043	1794	1766	1590	1500	1468	1439	1434	1560	1799	1675	17
770	664	544	540	559	593	436	438	391	445	379	375	363	18
1444	1320	1206	853	716	624	591	553	473	506	510	559	589	19
1062	935	894	766	717	675	660	644	708	645	673	777	784	20
2188	2169	2089	1741	1580	1605	1466	1257	1108	877	766	1501	785	21
1572	1434	1276	1078	929	843	847	733	701	713	709	717	779	22
928	828	742	605	523	443	417	345	376	368	371	344	419	23
1041	927	852	710	665	592	607	589	532	577	571	662	684	24
119	130	135	136	180	207	196	173	190	172	188	231	204	25
534	485	403	316	327	328	308	278	289	298	289	301	278	26
1188	1108	1044	950	876	785	830	761	697	745	795	753	727	27
505	475	425	452	440	325	394	364	374	458	404	386	392	28
655	547	526	456	399	351	340	338	325	334	390	431	456	29
3317	3257	3127	2782	2750	2036	2380	2351	2133	1778	1660	1395	1323	30
48338	47494	45614	41123	37747	33445	31169	28591	29074	26895	26988	27422	26833	707
617	622	617	598	538	464	451	462	465	441	453	483	404	01
1007	953	918	783	700	592	605	537	561	486	493	553	536	02
261	236	232	200	204	200	172	180	146	152	179	163	173	03
1323	1344	1308	1158	1103	1041	1010	959	960	964	995	1000	974	04
2085	2192	2166	1970	1876	1748	1694	1551	1567	1531	1543	1501	1493	05
1026	1171	1152	1030	870	802	791	753	772	727	766	822	842	06
2049	1907	1752	1498	1482	1379	1232	949	1017	845	917	998	930	07
707	709	617	492	433	414	381	328	343	326	335	436	393	08
905	760	650	609	615	562	549	501	548	482	534	624	499	35
890	1005	1011	889	816	729	707	653	714	734	709	801	840	09
973	1042	1019	934	859	829	817	705	754	743	806	815	858	10
501	458	490	409	395	351	314	283	300	287	308	352	334	11
1272	1350	1368	1239	1082	943	991	920	956	1045	1073	1043	1070	12
922	1006	1002	1004	1059	964	938	836	865	782	780	814	769	13
249	224	230	210	168	226	194	183	179	194	206	202	218	14
779	799	727	609	561	498	480	455	473	418	424	496	500	15
11864	11661	11741	11132	10096	8458	6885	6591	6532	4549	3878	3142	2484	16
4521	4293	4003	3430	3104	2650	2610	2301	2310	2297	2297	2328	2372	17
891	905	853	798	838	782	795	692	654	679	766	783	789	18
2794	2216	1715	1127	842	682	655	605	606	586	576	585	559	19
1326	1302	1222	1084	1031	1071	1008	879	919	904	948	969	988	20
783	824	822	807	759	676	682	595	639	709	728	768	803	21
1215	1266	1205	1047	906	822	813	637	646	643	681	737	762	23
1005	1026	1020	889	914	840	821	765	804	976	946	1042	1063	24
305	314	356	329	289	319	265	307	276	255	261	273	260	25
766	822	794	791	764	720	745	739	742	743	854	1004	1001	26
466	453	447	431	345	323	330	293	302	289	317	339	337	27
1997	2004	1988	1948	1671	1425	1396	1249	1240	1224	1202	1258	1417	28
882	788	819	813	765	657	639	655	681	620	621	633	653	29
519	494	446	367	304	281	258	243	269	294	322	311	339	31
1181	1105	895	655	672	518	446	373	357	354	355	351	323	32
300	346	342	369	411	358	346	333	341	369	439	438	460	33
1957	1897	1687	1474	1275	1121	1149	1079	1136	1247	1276	1358	1390	34
29140	27370	26068	22489	20901	17952	17602	15827	16359	15636	15949	16613	17066	708
684	675	660	631	593	534	551	500	500	532	598	674	721	01
566	536	537	590	603	605	617	523	568	643	670	726	757	02
557	567	567	487	479	418	427	372	448	476	496	554	614	03
759	751	730	639	713	670	672	684	659	648	662	724	772	04
1547	1225	1263	938	763	615	620	430	461	372	368	346	352	05

Tabelle 2: Wohnbevölkerung nach Gemeinden mit der Bevölkerungsentwicklung seit 1869

Politischer Bezirk Gemeinde	Wohn- bevölke- rung	Öster- reicher (Bürger- zahl)	Neben- wohnsitz- fälle	See- höhe in m	Kataster- fläche in km²	Dichte	Veränderung der Wohnbevölkerung seit 1991					
							Insgesamt		durch Geburtenbilanz		durch errechnete Wanderungsbilanz	
							absolut	in % von 1991	absolut	in % von 1991	absolut	in % von 1991
06 Ehenbichl	699	641	74	862	7,29	96	36	5,4	35	5,3	1	0,2
07 Ehrwald	2554	2199	725	994	49,44	52	251	10,9	29	1,3	222	9,6
08 Elbigenalp	836	777	70	1039	33,09	25	17	2,1	44	5,4	-27	-3,3
09 Elmen	396	369	52	976	29,63	13	3	0,8	23	5,9	-20	-5,1
10 Forchach	287	254	15	910	14,42	20	15	5,5	7	2,6	8	2,9
12 Gramais	60	58	-	1321	32,43	2	10	20,0	-2	-4,0	12	24,0
11 Grän	597	455	184	1138	20,92	29	114	23,6	40	8,3	74	15,3
13 Häselgehr	716	654	44	1006	50,62	14	46	6,9	15	2,2	31	4,6
14 Heiterwang	554	517	25	994	35,73	16	55	11,0	32	6,4	23	4,6
15 Hinterhornbach	92	88	4	1101	50,55	2	-6	-6,1	1	1,0	-7	-7,1
16 Höfen	1252	1126	77	868	8,36	150	99	8,6	97	8,4	2	0,2
17 Holzgau	465	405	7	1114	36,06	13	7	1,5	13	2,8	-6	-1,3
18 Jungholz	316	154	87	1054	7,06	45	-29	-8,4	-4	-1,2	-25	-7,2
19 Kaisers	83	81	12	1518	74,50	1	-2	-2,4	1	1,2	-3	-3,5
20 Lechaschau	1937	1649	79	846	6,12	317	231	13,5	44	2,6	187	11,0
21 Lermoos	1061	898	158	994	56,45	19	124	13,2	44	4,7	80	8,5
22 Musau	374	345	26	821	20,66	18	45	13,7	24	7,3	21	6,4
23 Namlos	100	95	7	1225	28,76	3	-20	-16,7	-2	-1,7	-18	-15,0
24 Nesselwängle	468	422	38	1136	23,02	20	25	5,6	12	2,7	13	2,9
25 Pfafflar	140	120	15	1314	33,63	4	2	1,4	9	6,5	-7	-5,1
26 Pfiach	1132	940	106	840	13,84	82	133	13,3	39	3,9	94	9,4
27 Pinswang	444	386	23	824	9,47	47	37	9,1	20	4,9	17	4,2
28 Reutte	5719	4592	376	853	100,92	57	413	7,8	115	2,2	298	5,6
29 Schattwald	413	380	72	1080	16,14	26	10	2,5	11	2,7	-1	-0,2
30 Stanzach	423	389	29	939	31,85	13	15	3,7	15	3,7	-	-
31 Steeg	709	681	33	1122	68,00	10	40	6,0	75	11,2	-35	-5,2
32 Tannheim	1061	893	140	1097	51,31	21	147	16,1	31	3,4	116	12,7
33 Vils	1567	1344	36	826	30,75	51	171	12,2	55	3,9	116	8,3
34 Vorderhornbach	282	274	47	974	17,28	16	8	2,9	10	3,6	-2	-0,7
35 Wängle	916	802	103	882	9,34	98	148	19,3	63	8,2	85	11,1
36 Weißenbach am Lech	1344	1226	60	887	81,85	16	47	3,6	74	5,7	-27	-2,1
37 Zöblen	243	218	21	1087	8,77	28	21	9,5	15	6,8	6	2,7
709 Schwaz	74834	67761	5343		1843,20	41	6142	8,9	4218	6,1	1924	2,8
01 Achenkirch	2065	1865	326	916	113,95	18	96	4,9	92	4,7	4	0,2
02 Aschau im Zillertal	1533	1472	99	567	20,27	76	190	14,1	121	9,0	69	5,1
03 Brandberg	349	347	3	1082	156,48	2	13	3,9	25	7,4	-12	-3,6
04 Bruck am Ziller	912	899	39	579	6,01	152	15	1,7	42	4,7	-27	-3,0
05 Buch bei Jenbach	2426	2270	103	545	9,49	256	329	15,7	159	7,6	170	8,1
07 Eben am Achensee	2653	2185	665	970	196,59	13	412	18,4	194	8,7	218	9,7
08 Finkenberg	1521	1434	64	839	171,53	9	31	2,1	109	7,3	-78	-5,2
09 Fügen	3410	2986	211	545	6,64	514	492	16,9	162	5,6	330	11,3
10 Fügenberg	1166	1106	240	681	58,54	20	109	10,3	103	9,7	6	0,6
11 Gallzein	504	487	23	801	10,68	47	55	12,2	32	7,1	23	5,1
12 Gerlos	820	739	142	1245	118,91	7	39	5,0	81	10,4	-42	-5,4
13 Gerlosberg	395	391	5	1050	16,19	24	38	10,6	39	10,9	-1	-0,3
14 Hainzenberg	679	650	123	910	21,49	32	111	19,5	61	10,7	50	8,8
15 Hart im Zillertal	1284	1249	19	666	35,54	36	112	9,6	112	9,6	-	-
16 Hippach	1398	1340	71	608	39,37	36	32	2,3	125	9,2	-93	-6,8
17 Jenbach	6606	5645	169	563	15,23	434	418	6,8	206	3,3	212	3,4
18 Kaltenbach	1126	977	45	577	12,13	93	127	12,7	136	13,6	-9	-0,9
20 Mayrhofen	3751	3162	476	633	178,79	21	72	2,0	299	8,1	-227	-6,2
21 Pill	1044	984	211	556	20,94	50	163	18,5	61	6,9	102	11,6
22 Ramsau im Zillertal	1420	1302	76	604	8,96	158	254	21,8	113	9,7	141	12,1
23 Ried im Zillertal	1199	1040	55	573	9,46	127	264	28,2	96	10,3	168	18,0
24 Rohrberg	378	367	8	575	10,17	37	-25	-6,2	24	6,0	-49	-12,2
25 Schlitters	1276	1107	52	548	10,36	123	263	26,0	96	9,5	167	16,5
26 Schwaz	12212	10894	676	545	20,17	605	373	3,2	167	1,4	206	1,7
27 Schwendau	1429	1318	57	620	17,36	82	125	9,6	97	7,4	28	2,1
28 Stans	1890	1744	53	563	20,10	94	187	11,0	141	8,3	46	2,7
29 Steinberg am Rofan	306	281	143	1010	68,60	4	2	0,7	10	3,3	-8	-2,6
30 Strass im Zillertal	808	729	25	523	5,96	136	50	6,6	91	12,0	-41	-5,4
31 Stumm	1783	1665	129	556	4,95	360	236	15,3	132	8,5	104	6,7
32 Stummerberg	811	775	45	800	56,73	14	2	0,2	22	2,7	-20	-2,5
33 Terfens	1981	1854	69	591	15,22	130	200	11,2	117	6,6	83	4,7
34 Tux	1925	1769	165	1281	111,13	17	-25	-1,3	110	5,6	-135	-6,9
35 Uderns	1492	1413	64	547	6,72	222	196	15,1	143	11,0	53	4,1
36 Vomp	4372	3874	167	563	182,61	24	600	15,9	253	6,7	347	9,2
37 Weer	1383	1292	107	558	5,61	247	42	3,1	62	4,6	-20	-1,5
38 Weerberg	2200	2131	219	882	55,41	40	213	10,7	162	8,2	51	2,6
39 Wiesing	1768	1635	92	566	10,36	171	199	12,7	107	6,8	92	5,9
40 Zell am Ziller	1884	1747	83	575	2,44	772	82	4,6	51	2,8	31	1,7
41 Zellberg	675	636	24	575	12,13	56	50	8,0	65	10,4	-15	-2,4
8 VORARLBERG	351095	304395	12367		2601,48	135	19623	5,9	19981	6,0	-358	-0,1
801 Bludenz	60471	53803	3730		1287,52	47	3527	6,2	3291	5,8	236	0,4
01 Bartholomäberg	2233	2130	65	1087	27,28	82	96	4,5	102	4,8	-6	-0,3
02 Blons	335	304	1	903	14,88	23	17	5,3	35	11,0	-18	-5,7
03 Bludenz	13701	11434	475	588	29,97	457	332	2,5	532	4,0	-200	-1,5
04 Bludesch	2158	1741	47	533	7,57	285	619	40,2	246	16,0	373	24,2
05 Brand	709	602	35	1037	40,19	18	63	9,8	36	5,6	27	4,2
06 Bürs	3115	2687	116	570	24,62	127	161	5,5	139	4,7	22	0,7
07 Bürserberg	544	498	17	871	13,73	40	14	2,6	28	5,3	-14	-2,6
08 Dalaas	1549	1464	105	835	94,30	16	-31	-2,0	105	6,6	-136	-8,6

Vergleichszahlen der Volkszählungen													Kzf.
1991	1981	1971	1961	1951	1939	1934	1923	1910	1900	1890	1880	1869	
663	650	579	431	425	336	335	301	305	306	291	283	340	06
2303	2222	2224	1853	1861	1682	1493	1192	1195	1126	1181	1170	1219	07
819	711	684	589	556	520	532	501	503	491	526	541	569	08
393	367	379	366	345	286	286	245	319	312	322	340	360	09
272	246	205	163	145	137	130	146	156	156	150	129	154	10
50	55	63	69	81	70	73	64	58	75	89	90	91	12
483	484	425	350	343	287	301	312	301	354	375	375	354	11
670	671	650	617	627	602	628	600	554	551	534	598	655	13
499	480	418	378	380	305	308	329	323	300	339	420	429	14
98	86	79	68	73	85	119	96	96	87	83	93	107	15
1153	1033	901	752	670	559	497	444	467	428	403	389	403	16
458	398	368	418	449	386	415	406	408	429	451	506	525	17
345	274	253	308	252	205	188	202	210	201	204	218	223	18
85	99	118	105	116	122	126	125	127	107	120	149	178	19
1706	1562	1456	1198	1149	1010	988	741	852	809	827	664	621	20
937	946	905	768	710	627	599	607	607	564	580	712	690	21
329	328	271	226	208	206	206	214	226	225	197	212	213	22
120	96	125	127	128	99	101	132	160	167	172	169	169	23
443	428	380	348	348	336	315	326	329	337	354	367	363	24
138	170	177	185	198	202	200	183	189	201	234	237	268	25
999	939	761	540	453	391	380	356	309	292	288	289	303	26
407	364	306	317	280	265	241	239	233	264	236	242	224	27
5306	5132	5113	4285	3478	2476	2400	1966	1924	1576	1495	1470	1411	28
403	386	345	315	314	260	249	268	286	266	272	327	339	29
408	379	346	316	291	243	259	236	240	203	212	198	211	30
669	660	639	595	564	527	549	470	512	535	509	621	659	31
914	799	780	730	720	661	621	646	670	672	746	768	771	32
1396	1392	1334	1085	998	823	791	716	693	563	535	543	541	33
274	276	246	247	222	200	226	213	212	217	217	214	227	34
768	698	592	514	484	441	413	388	442	446	462	448	430	35
1297	1072	997	762	688	602	569	497	651	537	568	635	637	36
222	213	192	179	194	159	177	157	166	168	183	172	166	37
68692	62589	57611	48321	44033	37226	35662	32144	31297	29203	28200	27792	28251	709
1969	1904	1778	1549	1492	1720	1228	1049	1122	1078	1001	967	932	01
1343	1180	1010	830	758	605	616	616	565	560	555	655	667	02
336	319	302	253	219	236	236	259	260	276	300	307	340	03
897	778	638	550	496	395	418	395	380	377	409	405	430	04
2097	1789	1291	1006	937	839	769	720	702	732	659	643	692	05
2241	1752	1559	1172	1169	1107	769	701	612	507	474	458	451	07
1490	1380	1296	1065	962	957	854	698	747	735	700	666	778	08
2918	2668	2345	1919	1826	1404	1346	1117	1057	942	991	1094	1088	09
1057	1044	882	844	841	773	857	795	699	687	756	827	908	10
449	394	316	305	341	308	323	331	314	311	354	356	400	11
781	749	680	561	528	426	480	367	365	365	339	377	416	12
357	299	286	288	284	272	270	288	307	273	289	297	309	13
568	474	400	350	327	328	347	290	284	296	316	377	395	14
1172	1126	1109	961	910	855	896	872	854	871	936	1009	1034	15
1366	1197	1090	940	861	798	841	739	659	667	677	704	717	16
6188	5712	6061	5479	4780	2257	2282	2261	2126	1645	1395	1150	1052	17
999	1042	791	655	530	452	500	416	401	419	394	430	461	18
3679	3270	3175	2523	2351	2076	1827	1514	1218	1096	1094	1114	1172	20
881	743	709	703	658	562	599	559	549	519	545	551	495	21
1166	1007	824	644	571	486	496	362	358	368	368	379	387	22
935	832	665	539	435	344	329	345	358	381	350	317	359	23
403	414	420	320	310	258	253	237	224	250	284	313	313	24
1013	937	827	714	663	683	466	500	495	490	487	497	494	25
11839	10929	10298	9455	8898	7523	7738	7033	7385	6545	5888	5124	4813	26
1304	1175	1020	754	638	555	554	516	502	442	439	473	573	27
1703	1599	1342	877	787	718	742	609	600	591	549	507	541	28
304	317	281	232	238	214	214	176	195	201	163	177	180	29
758	724	681	495	437	380	541	441	358	336	309	303	377	30
1547	1361	1212	956	928	723	721	623	605	654	666	714	766	31
809	792	741	734	736	639	655	656	609	664	656	650	752	32
1781	1692	1453	1028	623	500	509	480	458	454	419	468	430	33
1950	1735	1787	1496	1315	1227	1122	828	700	753	797	777	824	34
1296	1033	886	671	614	504	459	418	432	443	424	469	567	35
3772	3424	3172	2363	1808	2095	1514	1244	1273	1181	1125	1045	886	36
1341	1313	1195	889	777	629	586	594	559	473	484	466	473	37
1987	1700	1478	1281	1201	979	1058	1022	940	851	887	906	908	38
1569	1300	1105	809	655	694	592	530	527	535	534	488	450	39
1802	1865	1882	1510	1465	1153	1088	981	969	750	661	810	845	40
625	620	624	601	664	552	567	562	529	485	526	522	576	41
331472	305164	277154	226323	193657	158300	155402	139979	145408	129237	116073	107373	102702	8
56944	53104	49539	43000	38360	31672	30621	26346	25461	24307	23290	22448	21436	801
2137	2001	1792	1553	1368	1125	1132	1038	1003	997	1119	1211	1197	01
318	302	297	249	385	384	380	350	313	302	285	323	335	02
13369	12891	12273	11127	10178	7738	7583	6019	5870	5361	4501	3151	2466	03
1539	1236	981	763	631	596	599	629	492	580	459	427	470	04
646	644	583	530	446	376	371	337	344	296	311	327	349	05
2954	2799	2775	2263	1816	1492	1476	1087	1303	1363	1327	1053	753	06
530	479	473	447	447	415	437	385	413	393	425	451	431	07
1580	1477	1490	1507	1508	1106	1162	1620	943	911	865	814	838	08

Tabelle 2: Wohnbevölkerung nach Gemeinden mit der Bevölkerungsentwicklung seit 1869

Politischer Bezirk Gemeinde	Wohn- bevölke- rung	Öster- reicher (Bürger- zahl)	Neben- wohnsitz- fälle	See- höhe in m	Kataster- fläche in km²	Dichte	Veränderung der Wohnbevölkerung seit 1991					
							Insgesamt		durch Geburtenbilanz		durch errechnete Wanderungsbilanz	
							absolut	in % von 1991	absolut	in % von 1991	absolut	in % von 1991
09 Fontanella	473	441	10	1145	31,23	15	51	12,1	56	13,3	-5	-1,2
10 Gaschurn	1651	1567	160	979	176,78	9	-63	-3,7	105	6,1	-168	-9,8
11 Innerbrax	975	892	40	708	19,96	49	45	4,8	78	8,4	-33	-3,5
12 Klösterle	767	693	99	1073	62,31	12	20	2,7	34	4,6	-14	-1,9
13 Lech	1466	1311	1375	1444	90,01	16	232	18,8	131	10,6	101	8,2
14 Lorüns	265	240	2	583	8,34	32	12	4,7	9	3,6	3	1,2
15 Ludesch	2805	2404	109	555	11,25	249	342	13,9	208	8,4	134	5,4
16 Nenzing	5652	5105	180	530	110,31	51	512	10,0	316	6,1	196	3,8
17 Nüziders	4478	4015	234	561	22,09	203	307	7,4	242	5,8	65	1,6
18 Raggal	863	801	28	1015	41,69	21	53	6,5	72	8,9	-19	-2,3
19 Sankt Anton im Montafon	699	643	20	651	3,42	204	44	6,7	46	7,0	-2	-0,3
20 Sankt Gallenkirch	2268	2151	150	878	127,83	18	147	6,9	91	4,3	56	2,6
21 Sankt Gerold	385	344	10	920	12,58	31	56	17,0	35	10,6	21	6,4
22 Schruns	3715	3342	106	690	18,04	206	-128	-3,3	60	1,6	-188	-4,9
23 Silbertal	873	855	9	889	88,61	10	26	3,1	54	6,4	-28	-3,3
24 Sonntag	723	703	19	888	81,58	9	-1	-0,1	78	10,8	-79	-10,9
25 Stallehr	272	272	5	600	1,66	164	37	15,7	25	10,6	12	5,1
26 Thüringen	2157	1956	44	573	5,67	380	125	6,2	122	6,0	3	0,1
27 Thüringerberg	667	626	8	877	10,39	64	14	2,1	36	5,5	-22	-3,4
28 Tschagguns	2335	2193	149	687	57,67	40	98	4,4	117	5,2	-19	-0,8
29 Vandans	2638	2434	112	648	53,55	49	327	14,1	153	6,6	174	7,5
802 Bregenz	121123	103998	4658		863,33	140	5623	4,9	6239	5,4	-616	-0,5
01 Alberschwende	3021	2848	42	722	21,15	143	203	7,2	202	7,2	1	0,0
02 Andelsbuch	2287	2125	44	613	19,57	117	184	8,7	197	9,4	-13	-0,6
03 Au	1643	1589	33	800	44,91	37	71	4,5	139	8,8	-68	-4,3
04 Bezau	1878	1644	61	650	34,42	55	170	10,0	146	8,5	24	1,4
05 Bildstein	732	689	53	659	9,14	80	28	4,0	65	9,2	-37	-5,3
06 Bizau	960	902	48	681	21,08	46	109	12,8	60	7,1	49	5,8
07 Bregenz	26752	21944	1124	431	29,50	907	-345	-1,3	703	2,6	-1048	-3,9
08 Buch	558	540	4	725	6,15	91	25	4,7	47	8,8	-22	-4,1
09 Damüls	326	309	1	1425	20,91	16	17	5,5	18	5,8	-1	-0,3
10 Doren	1002	928	32	709	14,17	71	72	7,7	78	8,4	-6	-0,6
11 Egg	3361	3235	76	561	65,37	51	192	6,1	262	8,3	-70	-2,2
12 Eichenberg	384	337	6	793	11,59	33	16	4,3	45	12,2	-29	-7,9
13 Fußsach	3521	2955	64	399	11,50	306	448	14,6	293	9,5	155	5,0
14 Gailßau	1486	1322	30	400	5,32	279	326	28,1	82	7,1	244	21,0
15 Hard	11471	9483	602	398	17,46	657	724	6,7	531	4,9	193	1,8
16 Hittisau	1802	1657	47	790	46,65	39	81	4,7	115	6,7	-34	-2,0
17 Höchst	7096	5986	175	403	20,15	352	673	10,5	530	8,3	143	2,2
19 Hohenweiler	1247	1149	24	503	8,43	148	125	11,1	84	7,5	41	3,7
18 Hörbranz	6153	5389	247	426	8,73	705	587	10,5	455	8,2	132	2,4
20 Kennelbach	1961	1703	45	457	3,20	613	-167	-7,8	69	3,2	-236	-11,1
21 Krumbach	933	884	6	732	8,71	107	20	2,2	52	5,7	-32	-3,5
22 Langen bei Bregenz	1299	1235	90	658	21,88	59	105	8,8	36	3,0	69	5,8
23 Langenegg	1026	958	37	700	10,47	98	54	5,6	38	3,9	16	1,6
24 Lauterach	8678	7294	164	413	11,92	728	1123	14,9	624	8,3	499	6,6
25 Lingenau	1328	1247	24	685	6,89	193	1	0,1	90	6,8	-89	-6,7
26 Lochau	5242	4565	334	416	10,27	510	-230	-4,2	-168	-3,1	-62	-1,1
27 Mellau	1282	1119	40	688	40,55	32	111	9,5	125	10,7	-14	-1,2
28 Mittelberg	4717	2970	775	1086	96,82	49	-321	-6,4	-180	-3,6	-141	-2,8
29 Möggers	561	523	6	948	11,44	49	13	2,4	72	13,1	-59	-10,8
30 Reuthe	586	510	30	650	10,24	57	8	1,4	80	13,8	-72	-12,5
31 Riefensberg	971	893	27	781	14,85	65	64	7,1	69	7,6	-5	-0,6
32 Schnepfau	483	464	3	734	16,53	29	51	11,8	42	9,7	9	2,1
33 Schoppemau	905	873	26	852	47,64	19	8	0,9	75	8,4	-67	-7,5
34 Schröcken	233	220	9	1269	23,43	10	-6	-2,5	16	6,7	-22	-9,2
35 Schwarzach	3373	2915	127	435	4,91	687	251	8,0	213	6,8	38	1,2
36 Schwarzenberg	1669	1601	52	696	25,76	65	93	5,9	150	9,5	-57	-3,6
37 Sibratsgfall	422	408	2	929	29,25	14	18	4,5	22	5,4	-4	-1,0
38 Sulzberg	1722	1611	46	1013	23,06	75	145	9,2	119	7,5	26	1,6
39 Warth	203	183	-	1495	19,34	10	16	8,6	18	9,6	-2	-1,1
40 Wolfurt	7849	6791	102	434	10,00	785	560	7,7	625	8,6	-65	-0,9
803 Dornbirn	75901	65010	1377		172,37	440	3151	4,3	4430	6,1	-1279	-1,8
01 Dornbirn	42301	36622	899	437	120,93	350	1566	3,8	2164	5,3	-598	-1,5
02 Hohenems	13891	11851	179	432	29,17	476	360	2,7	899	6,6	-539	-4,0
03 Lustenau	19709	16537	299	405	22,26	885	1225	6,6	1367	7,4	-142	-0,8
804 Feldkirch	93600	81584	2602		278,26	336	7322	8,5	6021	7,0	1301	1,5
01 Altach	5704	5134	83	412	5,36	1064	793	16,1	426	8,7	367	7,5
02 Düns	385	367	14	753	3,47	111	38	11,0	24	6,9	14	4,0
03 Dünserberg	147	142	9	1270	5,55	26	-24	-14,0	14	8,2	-38	-22,2
04 Feldkirch	28607	24698	1209	458	34,36	833	1877	7,0	1665	6,2	212	0,8
05 Frastanz	6214	5050	182	509	32,29	192	333	5,7	239	4,1	94	1,6
06 Fraxern	674	647	7	817	8,87	76	82	13,9	48	8,1	34	5,7
07 Göfis	2862	2659	64	558	9,05	316	147	5,4	201	7,4	-54	-2,0
08 Götzis	10097	8745	150	448	14,65	689	585	6,2	648	6,8	-63	-0,7
09 Klaus	2792	2478	70	507	5,25	532	327	13,3	213	8,6	114	4,6
10 Koblach	3797	3537	54	456	10,24	371	626	19,7	291	9,2	335	10,6
11 Laterns	734	704	3	921	43,79	17	5	0,7	44	6,0	-39	-5,3
12 Mäder	3142	2784	42	414	3,39	927	418	15,3	215	7,9	203	7,5
13 Meiningen	1872	1638	48	425	5,37	349	282	17,7	233	14,7	49	3,1
14 Rankweil	11171	9249	174	502	21,86	511	662	6,3	690	6,6	-28	-0,3
15 Röns	289	277	16	612	1,44	201	15	5,5	14	5,1	1	0,4

Vergleichszahlen der Volkszählungen													Kzf.
1991	1981	1971	1961	1951	1939	1934	1923	1910	1900	1890	1880	1869	
422	401	402	366	370	397	354	296	352	341	344	356	456	09
1714	1691	1710	1750	1660	1501	1229	807	828	866	934	954	1101	10
930	844	810	726	722	478	465	501	508	464	443	383	438	11
747	782	860	799	793	721	712	764	721	703	630	1064	526	12
1234	1270	1223	931	681	606	751	373	352	339	371	410	436	13
253	200	213	213	207	177	179	142	143	185	134	103	106	14
2463	2146	1765	1408	1257	1075	1066	816	803	733	721	765	708	15
5140	4797	4412	3478	2986	2531	2521	2212	2252	2129	1982	1928	1975	16
4171	3644	2821	1924	1641	1360	1305	1085	1093	969	922	935	866	17
810	744	695	612	618	570	543	512	508	512	536	651	761	18
655	580	489	346	271	195	199	146	145	153	127	119	95	19
2121	1989	1975	1915	1745	1710	1478	1284	1270	1200	1228	1319	1316	20
329	321	282	308	282	244	278	235	229	209	194	249	275	21
3843	3724	3616	3304	2717	2218	2021	1689	1663	1503	1462	1330	1394	22
847	834	774	629	582	523	540	467	541	593	637	645	646	23
724	647	656	686	753	678	728	684	661	623	723	719	795	24
235	199	172	158	115	105	97	88	91	77	78	79	66	25
2032	1691	1498	1261	1029	817	820	711	712	687	620	659	595	26
653	562	478	432	411	379	350	344	309	282	295	309	325	27
2237	2176	2196	1769	1572	1330	971	1028	947	895	992	1024	1006	28
2311	2033	1828	1546	1169	825	874	697	652	641	625	690	711	29
115500	105345	95235	78958	70056	56407	56304	51644	53785	49479	44864	41628	41186	802
2818	2504	2276	2073	1900	1889	1767	1699	1714	1922	1806	1766	1847	01
2103	1904	1685	1467	1380	1267	1164	1170	1257	1234	1129	1149	1331	02
1572	1466	1476	1440	1414	1263	1269	1080	1210	1116	1067	1060	1039	03
1708	1554	1559	1484	1468	1228	1295	1172	1140	1003	923	926	979	04
704	693	587	580	586	572	573	552	672	682	721	773	807	05
851	805	749	735	793	685	707	635	702	639	615	648	663	06
27097	24561	23179	21428	20277	15098	14999	13289	13687	11455	9576	6691	5223	07
533	503	441	360	364	310	337	322	341	316	308	387	372	08
309	304	322	241	223	209	218	204	225	241	278	365	383	09
930	830	841	783	786	787	753	733	760	871	707	675	750	10
3169	2857	2682	2458	2359	1994	2051	1958	1902	1920	1652	1642	1617	11
368	276	291	234	265	265	273	242	214	224	283	302	308	12
3073	2655	1704	1013	706	673	664	566	644	677	575	585	616	13
1160	1045	916	644	562	452	474	500	496	436	454	458	378	14
10747	10103	8887	6671	4788	3488	3387	3049	3637	2914	2183	2085	2305	15
1721	1638	1560	1565	1661	1484	1641	1550	1581	1582	1624	1842	1992	16
6423	5893	5041	3391	2740	2486	2399	2350	2356	2093	2011	1990	1982	17
1122	951	784	630	647	585	604	529	528	531	463	453	477	19
5566	4997	4541	3260	2523	1959	2017	1816	1672	1456	1317	1190	1174	18
2128	2094	2129	1870	1505	1252	1274	1190	1446	1193	877	689	563	20
913	836	778	759	771	651	737	708	755	792	888	944	1009	21
1194	1019	845	755	712	643	651	652	679	814	649	784	727	22
972	807	705	718	763	712	798	838	808	1003	908	1010	1049	23
7555	6440	5705	3844	2919	2250	2107	1996	1954	1712	1603	1452	1281	24
1327	1240	1171	1081	1007	912	954	1023	1068	953	932	912	1022	25
5472	5239	4638	3745	3030	1717	1727	1455	1526	1362	1259	925	972	26
1171	1088	1058	922	871	704	749	645	620	616	583	627	650	27
5038	4599	3980	3557	2830	2209	1944	1599	1267	1187	1282	1398	1500	28
548	394	422	429	405	388	461	411	417	438	433	406	413	29
578	520	534	429	418	357	349	298	357	346	257	331	315	30
907	887	818	778	816	689	731	699	704	729	727	750	805	31
432	373	339	378	406	329	339	315	302	291	346	360	409	32
897	885	785	662	712	531	535	541	601	504	445	456	485	33
239	214	220	196	207	250	164	130	149	133	142	177	170	34
3122	3084	2374	1780	1339	967	961	987	1084	995	883	800	689	35
1576	1470	1430	1283	1333	1262	1258	1181	1209	1233	1214	1105	1300	36
404	367	308	330	340	256	270	268	284	267	289	352	304	37
1577	1507	1574	1474	1579	1344	1487	1401	1443	1425	1439	1423	1489	38
187	154	161	120	129	111	130	93	109	104	124	117	143	39
7289	6589	5740	3391	2522	2179	2086	1798	2265	2070	1892	1623	1648	40
72750	68708	62051	49845	39814	32079	30897	27899	31159	25066	20836	18056	16801	803
40735	38641	35113	28075	22532	17572	16650	14481	16320	13193	10810	9464	8707	01
13531	12666	11487	9188	6990	5734	5514	5153	6456	5652	4972	4428	4191	02
18484	17401	15451	12582	10292	8773	8733	8265	8383	6221	5054	4164	3903	03
86278	78007	70329	54520	45427	38142	37580	34090	35003	30385	27083	25241	23279	804
4911	4430	3977	2802	1930	1688	1700	1516	1608	1339	1130	1009	935	01
347	295	255	224	259	250	253	214	188	187	212	206	235	02
171	128	134	116	109	113	117	103	117	127	131	130	122	03
26730	23745	21751	17343	15115	13067	12909	11898	11830	9755	8039	7322	6186	04
5881	5413	5174	4221	3530	2836	2572	2111	2364	2021	1814	1580	1664	05
592	519	484	473	430	394	411	413	440	373	356	367	341	06
2715	2433	2089	1656	1366	1145	1183	1071	1042	993	1000	972	972	07
9512	8735	8292	7034	5435	4171	4052	3773	4013	3370	2982	2701	2534	08
2465	2369	2064	1211	1023	894	892	797	862	760	667	640	596	09
3171	2633	2211	1659	1405	1190	1171	1046	1034	991	940	875	877	10
729	608	587	601	660	540	554	586	554	554	586	646	645	11
2724	2239	1619	960	786	658	681	653	706	595	636	623	547	12
1590	1284	981	672	563	447	479	459	448	419	429	412	400	13
10509	9926	8654	6451	5244	4447	4229	3724	3923	3304	2976	2686	2410	14
274	236	203	147	151	128	143	154	150	133	144	124	127	15

Tabelle 2: Wohnbevölkerung nach Gemeinden mit der Bevölkerungsentwicklung seit 1869

Politischer Bezirk Gemeinde	Wohn- bevölke- rung	Öster- reicher (Bürger- zahl)	Neben- wohnsitz- fälle	See- höhe in m	Kataster- fläche in km ²	Dichte	Veränderung der Wohnbevölkerung seit 1991						
							Insgesamt		durch Geburtenbilanz		durch errechnete Wanderungsbilanz		
							absolut	in % von 1991	absolut	in % von 1991	absolut	in % von 1991	
16	Röthis	1997	1698	69	508	2,72	734	64	3,3	116	6,0	-52	-2,7
17	Satteins	2435	2290	111	495	12,71	192	195	8,7	81	3,6	114	5,1
18	Schlins	2043	1809	75	502	6,05	338	266	15,0	171	9,6	95	5,3
19	Schnifis	706	681	21	657	4,87	145	69	10,8	41	6,4	28	4,4
20	Sulz	2189	1890	56	495	3,01	727	66	3,1	177	8,3	-111	-5,2
21	Ubersaxen	567	548	7	899	5,76	98	47	9,0	51	9,8	-4	-0,8
22	Viktorsberg	378	370	6	879	12,51	30	-	-	23	6,1	-23	-6,1
23	Weiler	1748	1513	21	486	3,09	566	212	13,8	125	8,1	87	5,7
24	Zwischenwasser	3050	2676	111	525	22,63	135	237	8,4	271	9,6	-34	-1,2
9	WIEN	1550123	1301859	202242		414,66	3738	10275	0,7	-28825	-1,9	39100	2,5
901	Wien 1., Innere Stadt	17056	14422	3089	171	2,88	5922	-946	-5,3	-1077	-6,0	131	0,7
902	Wien 2., Leopoldstadt	90914	68422	8159	160	18,18	5001	-2628	-2,8	-1214	-1,3	-1414	-1,5
903	Wien 3., Landstraße	81281	66249	10167	170	7,17	11336	-3055	-3,6	-1883	-2,2	-1172	-1,4
904	Wien 4., Wieden	28354	24000	5123	180	1,80	15752	-3056	-9,7	-1162	-3,7	-1894	-6,0
905	Wien 5., Margareten	49111	37696	7997	180	2,01	24433	-2410	-4,7	-128	-0,2	-2282	-4,4
906	Wien 6., Mariahilf	27867	22913	5341	180	1,45	19219	-2431	-8,0	-682	-2,3	-1749	-5,8
907	Wien 7., Neubau	28292	22591	5885	200	1,61	17573	-2104	-6,9	-218	-0,7	-1886	-6,2
908	Wien 8., Josefstadt	22572	18919	5727	190	1,09	20708	-1278	-5,4	-285	-1,2	-993	-4,2
909	Wien 9., Alsergrund	37816	30533	8083	170	2,96	12776	-2600	-6,4	-988	-2,4	-1612	-4,0
910	Wien 10., Favoriten	150636	125816	16968	210	30,49	4941	3000	2,0	-2500	-1,7	5500	3,7
911	Wien 11., Simmering	76899	67146	6025	170	24,73	3110	9854	14,7	487	0,7	9367	14,0
912	Wien 12., Meidling	78268	65344	15310	190	7,73	10125	-1342	-1,7	-1939	-2,4	597	0,7
913	Wien 13., Hietzing	49574	45640	8599	200	38,21	1297	-5335	-9,7	-6914	-12,6	1579	2,9
914	Wien 14., Penzing	78169	68155	9567	220	33,23	2352	-2651	-3,3	-4023	-5,0	1372	1,7
915	Wien 15., Rudolfshem-Fünfhaus	64895	45945	8684	220	3,92	16555	-4414	-6,4	-57	-0,1	-4357	-6,3
916	Wien 16., Ottakring	86129	65621	10232	210	8,67	9934	-2804	-3,2	-725	-0,8	-2079	-2,3
917	Wien 17., Hernals	47610	36955	7519	200	11,39	4180	-3334	-6,5	-391	-0,8	-2943	-5,8
918	Wien 18., Währing	44992	37266	8406	200	6,26	7187	-4769	-9,6	-1622	-3,3	-3147	-6,3
919	Wien 19., Döbling	64030	56707	9081	190	24,26	2639	-3347	-5,0	-3784	-5,6	437	0,6
920	Wien 20., Brigittenau	76268	57864	14517	165	4,77	15989	4392	6,1	-367	-0,5	4759	6,6
921	Wien 21., Floridsdorf	128228	118237	11262	165	46,26	2772	8813	7,4	-235	-0,2	9048	7,6
922	Wien 22., Donaustadt	136444	126361	9206	160	103,24	1322	29855	28,0	3145	3,0	26710	25,1
923	Wien 23., Liesing	84718	79057	7295	230	32,36	2618	2865	3,5	-2263	-2,8	5128	6,3

Vergleichszahlen der Volkszählungen													Kzf.
1991	1981	1971	1961	1951	1939	1934	1923	1910	1900	1890	1880	1869	
1933	1860	1582	1157	900	749	736	600	642	632	538	541	538	16
2240	2155	2002	1604	1347	1103	1114	1054	1080	916	896	996	890	17
1777	1723	1554	1285	1044	794	821	681	695	663	612	547	523	18
637	567	490	442	418	442	449	390	379	399	379	386	379	19
2123	1952	1884	1232	1002	822	811	730	793	793	716	650	647	20
520	492	479	413	406	336	366	366	322	322	331	291	278	21
378	363	352	313	271	257	232	232	234	251	203	209	196	22
1536	1350	1182	833	670	562	570	548	595	505	427	408	383	23
2813	2552	2329	1671	1363	1109	1135	971	984	983	939	920	854	24
1539848	1531346	1619885	1627566	1616125	1770938	1935881	1918720	2083630	1769137	1430213	1162591	900998	9
18002	19537	25169	32243	34654	33027	39963	43045	53326	58736	70167	72688	68079	901
93542	95892	102730	108144	106809	120201	135655	144019	162442	142190	119119	100513	68442	902
84336	85887	102025	114572	117948	128908	145963	147169	166981	147215	117869	96523	88678	903
31410	31800	39619	46441	45132	47610	53063	57635	62938	60359	59464	58336	55682	904
51521	52436	60529	69548	71627	79349	87767	89887	105551	107810	84031	67018	54010	905
30298	28771	33633	41216	46372	44866	49785	54540	64670	62212	64323	64535	67642	906
30396	29490	36255	45544	53183	51441	58571	62989	76447	72550	74000	78143	80043	907
23850	24769	30151	36027	40475	40120	44321	50106	53804	50897	49622	50354	53012	908
40416	45314	54788	64929	74731	72109	83407	94623	112042	101382	87150	73740	65910	909
147636	147101	153695	134761	115324	144296	166486	150403	159241	133009	88230	54681	22340	910
67045	66026	57738	48590	43317	50694	44258	40472	43111	34731	27591	21720	12848	911
79610	79408	85500	89854	83743	99305	109538	97534	106531	72354	57782	47358	30589	912
54909	55331	57068	54191	46995	45813	44157	39231	34883	20095	14520	11585	9808	913
80820	78996	81310	86656	83319	93425	98123	89308	84925	46795	29510	20298	12397	914
69309	70066	78981	94100	106127	115863	130448	137509	145694	132830	103959	86323	64042	915
88933	88587	101017	110809	117962	133855	150379	155599	179045	150049	106892	63074	31383	916
50944	49126	55282	63252	69423	74853	84493	88715	103305	90457	74696	63038	34793	917
49761	52759	59487	65109	70153	71902	79775	83122	87658	84801	68067	43543	17879	918
67377	67522	72387	66171	57727	58492	60927	57327	52676	38366	32738	24018	17924	919
71876	73696	81647	75671	72855	86146	98021	97403	101326	71445	37524	17250	15922	920
119415	116033	105510	80839	68204	82733	89848	68303	62154	45633	31937	23632	12022	921
106589	99801	80200	57137	53098	56805	41194	33717	26833	15602	8724	6281	3608	922
81853	72998	65164	41762	36947	39125	39739	36064	38047	29619	22298	17940	13945	923



Publikationen der Großzählung 2001

Artikelnummer	Bezeichnung	Preis in €
Volkszählung 2001: ...		
18-2000-01	Rohdaten nach Gemeinden (Schnellbericht)	25,43
20-1510-01	Wohnbevölkerung nach Gemeinden (mit der Bevölkerungsentwicklung seit 1869)	30,-
Länderhefte Phase I		
20-1300-01	Hauptergebnisse I – Österreich	28,-
20-1310-01	Hauptergebnisse I – Burgenland	29,-
20-1320-01	Hauptergebnisse I – Kärnten	29,-
20-1330-01	Hauptergebnisse I – Niederösterreich	33,-
20-1340-01	Hauptergebnisse I – Oberösterreich	33,-
20-1350-01	Hauptergebnisse I – Salzburg	29,-
20-1360-01	Hauptergebnisse I – Steiermark	33,-
20-1370-01	Hauptergebnisse I – Tirol	29,-
20-1380-01	Hauptergebnisse I – Vorarlberg	28,-
20-1390-01	Hauptergebnisse I – Wien	28,-
Länderhefte Phase II		
20-1400-01	Hauptergebnisse II – Österreich	33,-
20-1410-01	Hauptergebnisse II – Burgenland	33,-
20-1420-01	Hauptergebnisse II – Kärnten	35,-
20-1430-01	Hauptergebnisse II – Niederösterreich	40,-
20-1440-01	Hauptergebnisse II – Oberösterreich	40,-
20-1450-01	Hauptergebnisse II – Salzburg	35,-
20-1460-01	Hauptergebnisse II – Steiermark	40,-
20-1470-01	Hauptergebnisse II – Tirol	36,-
20-1480-01	Hauptergebnisse II – Vorarlberg	35,-
20-1490-01	Hauptergebnisse II – Wien	36,-
Thematische Hefte		
20-1520-01	Berufspendler	65,-
20-1525-01	Berufstätige nach beruflichen und wirtschaftlichen Merkmalen	47,-
20-1530-01	Bildungsstand der Bevölkerung	47,-
20-1545-01	Schüler und Studenten	42,-
20-1535-01	Binnenwanderung 2000/2001	35,-
20-1540-01	Haushalte und Familien	36,-
20-1555-01	Textband	51,-
Arbeitsbehelfe		
	Volkszählung 1991 – 2001: Gemeindeänderungsverzeichnis	kostenlos
	Volkszählung 2001: Benützerhandbuch Phase I	kostenlos
	Volkszählung 2001: Benützerhandbuch Phase II	kostenlos
	Volkszählung 2001: Bildungsschlüssel	kostenlos

	Bezeichnung	Preis in €
--	-------------	------------

Gebäude- und Wohnungszählung 2001: ...

Länderhefte

Hauptergebnisse – Burgenland	29,-
Hauptergebnisse – Kärnten	29,-
Hauptergebnisse – Niederösterreich	33,-
Hauptergebnisse – Oberösterreich	33,-
Hauptergebnisse – Salzburg	29,-
Hauptergebnisse – Steiermark	33,-
Hauptergebnisse – Tirol	30,50
Hauptergebnisse – Vorarlberg	28,-
Hauptergebnisse – Wien	29,-
Hauptergebnisse – Österreich	29,-

Thematische Hefte

Wer wohnt wie?	28,-
----------------	------

Arbeitsstättenzählung 2001: ...

Hauptergebnisse – Österreich
Hauptergebnisse – Burgenland
Hauptergebnisse – Kärnten
Hauptergebnisse – Niederösterreich
Hauptergebnisse – Oberösterreich
Hauptergebnisse – Salzburg
Hauptergebnisse – Steiermark
Hauptergebnisse – Tirol
Hauptergebnisse – Vorarlberg
Hauptergebnisse – Wien

Ortsverzeichnis 2001:

Burgenland
Kärnten
Niederösterreich und Wien
Oberösterreich
Salzburg
Steiermark
Tirol
Vorarlberg

Alle Hefte (ausgenommen Arbeitsbehelfe und Schnellberichte) werden zusammen mit einer CD-ROM ausgeliefert, die die Tabellen sowohl im pdf- als auch im Excel-Format enthält.