



VOLKSZÄHLUNG

Hauptergebnisse I - Niederösterreich

Herausgegeben von STATISTIK AUSTRIA



Wien 2003

Auskünfte

Für schriftliche oder telefonische Anfragen steht Ihnen in der Statistik Austria der Allgemeine Auskunftsdienst unter der Adresse

Hintere Zollamtsstraße 2b
A-1033 Wien
Tel.: +43 (1) 711 28-7070
e-mail: info@statistik.gv.at
Fax: +43 (1) 715 68 28

zur Verfügung.

Web site

<http://www.volkszaehlung.at> oder <http://www.statistik.at>

Herausgeber und Hersteller

STATISTIK AUSTRIA
Bundesanstalt Statistik Österreich
A-1033 Wien
Hintere Zollamtsstraße 2b

Für den Inhalt verantwortlich

Mag. Adelheid Bauer
Tel.: +43 (1) 711 28-7210
e-mail: volkszaehlung@statistik.gv.at

Umschlaggestaltung

STATISTIK AUSTRIA
Photo: BilderBox.com

Kommissionsverlag

Verlag Österreich GmbH
A-1070 Wien
Kandlgasse 21
Tel.: +43 (1) 610 77-315
e-mail: order@verlagoesterreich.at

ISBN 3-901400-82-6

Das Produkt und die darin enthaltenen Daten sind urheberrechtlich geschützt. Alle Rechte sind der Statistik Österreich vorbehalten. Die Vervielfältigung und Verbreitung der Daten sowie deren kommerzielle Nutzung ist ohne deren vorherige schriftliche Zustimmung nicht gestattet. Weiters ist untersagt, die Daten ohne vorherige schriftliche Zustimmung der Statistik Österreich ins Internet zu stellen, und zwar auch bei unentgeltlicher Verbreitung. Eine zulässige Weiterverwendung ist jedenfalls nur mit korrekter Quellenangabe „STATISTIK AUSTRIA“ gestattet.

© STATISTIK AUSTRIA

Artikelnummer: 20-1330-01

Verkaufspreis Inland: € 33,00

Wien 2003

Vorwort

In dieser Publikation werden die Ergebnisse der Volkszählung 2001 zur demographischen Struktur Niederösterreichs präsentiert. Damit stehen nach zehnjährigem Abstand wieder umfassende und österreichweit vergleichbare Regionaldaten zur Verfügung.

Dem Tabellenteil sind eine kurze Darstellung der Ergebnisse sowie die Erläuterung und Definition der notwendigen Begriffe vorangestellt. Die Analyse der Altersstruktur, der Zusammensetzung nach Staatsangehörigkeit, Umgangssprache und Religionsbekenntnis wird durch Abbildungen und Karten grafisch unterstützt. Die Tabellen enthalten u.a. Gemeindeergebnisse nach Alter, Geschlecht, Staatsangehörigkeitskategorien, Geburtsland, Umgangssprache und Religion. Auf Landesebene werden detailliertere Gliederungen der Merkmale sowie Merkmalskombinationen angeboten.

Dieser Band gehört zu einer ersten Reihe von zur Volkszählung 2001 geplanten Bundesländer-Publikationen. Angeschlossen ist eine CD-ROM, welche die gesamte Publikation im PDF-Format sowie zusätzlich die Tabellen im Excel-Format enthält.



Mag. Dr. Ewald Kutzenberger
Fachstatistischer Generaldirektor der STATISTIK AUSTRIA

Wien, im Jänner 2003

Inhaltsverzeichnis

TEXTTEIL	9
-----------------------	----------

BEGRIFFE UND DEFINITIONEN	25
--	-----------

TABELLENTEIL

Tabellen für Gemeinden:

Tabelle 1: Bevölkerung nach Alter bzw. Familienstand und Geschlecht	32
Tabelle 2: Bevölkerung nach Staatsangehörigkeit	100
Tabelle 3: Bevölkerung nach dem Geburtsland	120
Tabelle 4: Bevölkerung nach Religion	140

Tabelle für Politische Bezirke:

Tabelle 5: Bevölkerung nach Umgangssprache und Staatsangehörigkeit	150
--	-----

Tabellen für das Bundesland:

Tabelle 6: Bevölkerung nach Altersjahren, Familienstand und Geschlecht	151
Tabelle 7: Österreicher nach Altersjahren, Familienstand und Geschlecht	153
Tabelle 8: Bevölkerung nach Altersjahren, Geschlecht und Staatsangehörigkeit	155
Tabelle 9: Bevölkerung nach Geburtsjahren, Geschlecht und Staatsangehörigkeit	157
Tabelle 10: Bevölkerung nach Staatsangehörigkeit, Geburtsland und Geschlecht	159
Tabelle 11: Bevölkerung nach Geburtsland, Staatsangehörigkeit und Geschlecht	161
Tabelle 12: Österreicher mit zweiter Staatsangehörigkeit nach dieser und Geschlecht	163
Tabelle 13: Ausländer nach Staatsangehörigkeit, Altersgruppen und Geschlecht	164
Tabelle 14: Bevölkerung nach Umgangssprache, Staatsangehörigkeit und Geburtsland	165
Tabelle 15: Bevölkerung nach Religion, Alter und Staatsangehörigkeit	166

ANHANG

Liste der Gemeinden	168
Karte der Gemeindegrenzen	169
Publikationsverzeichnis	175



Niederösterreich überschritt die 1,500.000-Einwohner-Marke

Nach dem endgültigen Ergebnis der Volkszählung vom 15. Mai 2001 hat Niederösterreich 1,545.804 Einwohner. Gegenüber der Volkszählung 1991 mit 1,473.813 ist die Einwohnerzahl Niederösterreichs somit um 71.991 Personen bzw. 4,9% gestiegen.

Der Bevölkerungszuwachs ist der viertstärkste aller Bundesländer hinter Salzburg (+6,8%), Tirol (+6,7%) und Vorarlberg (+5,9%) und zugleich der größte Niederösterreichs seit dem Ende des Zweiten Weltkrieges. Zwischen 1961 und 1971 hat die Bevölkerung dieses Bundeslandes erstmals in der Nachkriegszeit wieder zugenommen (+3,4%). Nach dem darauffolgenden Jahrzehnt mit einer nur schwachen Bevölkerungsentwicklung (+0,5% zwischen 1971 und 1981) ist die Einwohnerzahl in den achtziger Jahren wieder stärker gestiegen (+3,2%).

Bevölkerungszuwachs durch Wanderungsgewinn

Der gesamte Zuwachs an Einwohnern geht auf Wanderungsgewinne gegenüber anderen Bundes-

ländern und dem Ausland zurück. Im Zeitraum zwischen den Volkszählungen 1991 und 2001 sind in Niederösterreich um 7.287 weniger Geburten als Sterbefälle gezählt worden. Die Geburtenbilanz war somit negativ. Nur durch den Geburtenüberschuss getragen war der Bevölkerungszuwachs zuletzt in den 1960er Jahren. In den folgenden Jahrzehnten übernahm die Zuwanderung diese Rolle. Der Überschuss der Zuwanderungen über die Abwanderungen betrug zwischen 1991 und 2001 79.278 Personen.

Bezirk Tulln wuchs am stärksten

Im Zehn-Jahres-Vergleich haben nicht alle Politischen Bezirke Niederösterreichs Einwohner gewonnen. Die stärksten Bevölkerungszuwächse sind in Bezirken rund um Wien zu beobachten, nämlich in Tulln (+12,1%) und in Korneuburg (+11,4%). Es folgen Baden (+9,9%), Gänserndorf (+9,7%) und Wien-Umgebung (+8,5%).

In fünf Bezirken hat die Bevölkerung zwischen 1991 und 2001 abgenommen, vier liegen im Waldviertel (Gmünd, Waidhofen an der Thaya, Zwettl und Horn), der fünfte ist die Landeshauptstadt Sankt Pölten, die

Übersicht 1: Bevölkerung Niederösterreichs nach Bezirken 1991 und 2001

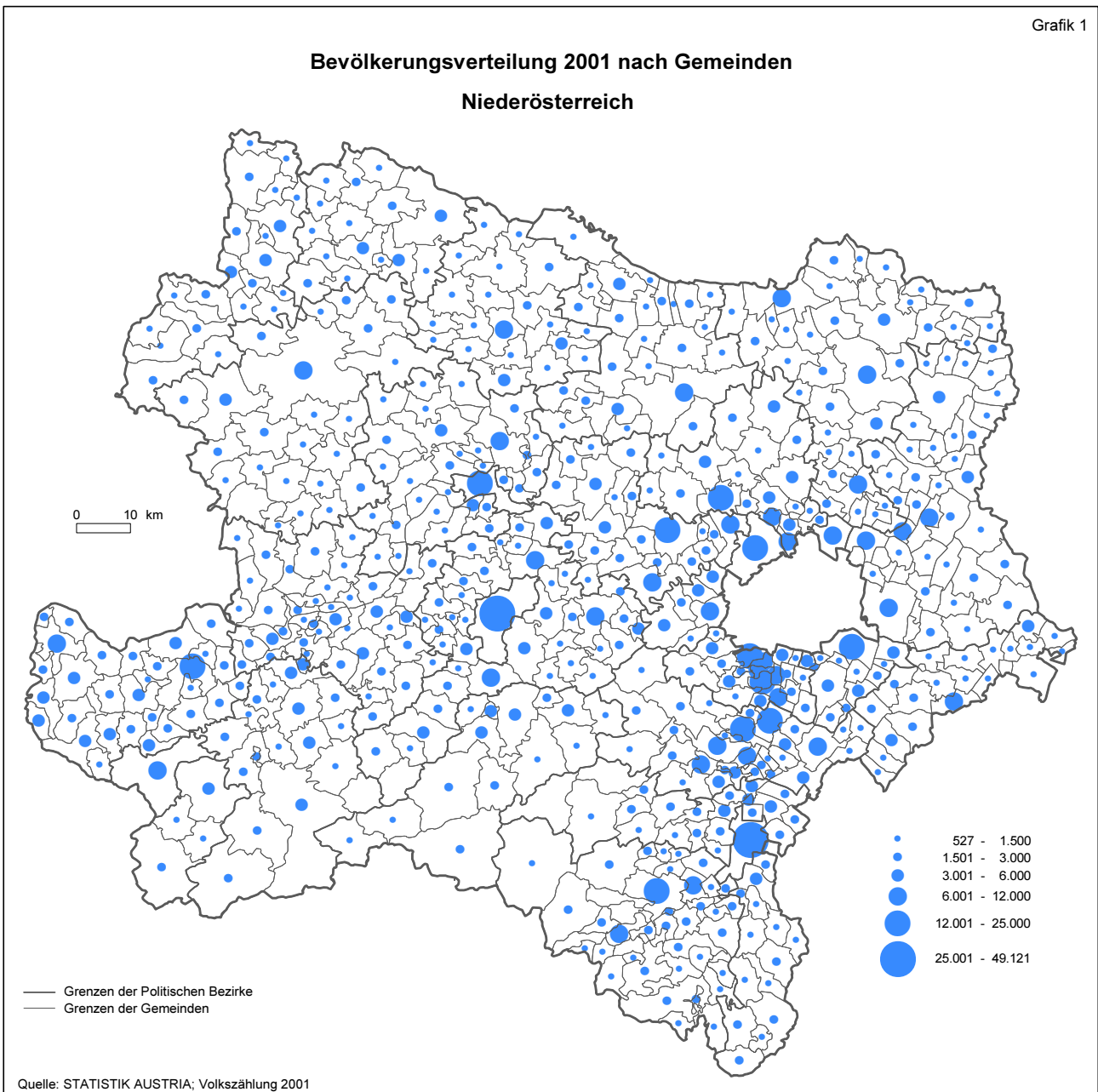
Politischer Bezirk	Bevölkerung 1991		Bevölkerung 2001		Veränderung der Wohnbevölkerung seit 1991					
					insgesamt		durch Geburtenbilanz		durch errechnete Wanderungsbilanz	
	abs.	in %	abs.	in %	abs.	in %	abs.	in %	abs.	in %
Niederösterreich	1.473.813	100,0	1.545.804	100,0	71.991	4,9	-7.287	-0,5	79.278	5,4
Krems an der Donau (Stadt)	22.783	1,5	23.713	1,5	930	4,1	-427	-1,9	1.357	6,0
Sankt Pölten (Stadt)	50.026	3,4	49.121	3,2	-905	-1,8	-961	-1,9	56	0,1
Waidhofen an der Ybbs (Stadt)	11.435	0,8	11.662	0,8	227	2,0	216	1,9	11	0,1
Wiener Neustadt (Stadt)	35.134	2,4	37.627	2,4	2.493	7,1	-502	-1,4	2.995	8,5
Amstetten	105.143	7,1	109.183	7,1	4.040	3,8	3.663	3,5	377	0,4
Baden	115.425	7,8	126.892	8,2	11.467	9,9	-93	-0,1	11.560	10,0
Bruck an der Leitha	38.503	2,6	40.006	2,6	1.503	3,9	-869	-2,3	2.372	6,2
Gänserndorf	80.687	5,5	88.475	5,7	7.788	9,7	-1.029	-1,3	8.817	10,9
Gmünd	41.314	2,8	40.050	2,6	-1.264	-3,1	-841	-2,0	-423	-1,0
Hollabrunn	49.066	3,3	50.070	3,2	1.004	2,0	-1.485	-3,0	2.489	5,1
Horn	32.465	2,2	32.400	2,1	-65	-0,2	-634	-2,0	569	1,8
Korneuburg	61.013	4,1	67.981	4,4	6.968	11,4	-48	-0,1	7.016	11,5
Krems (Land)	52.589	3,6	54.407	3,5	1.818	3,5	-18	0,0	1.836	3,5
Lilienfeld	27.072	1,8	27.084	1,8	12	0,0	-254	-0,9	266	1,0
Melk	73.319	5,0	75.287	4,9	1.968	2,7	711	1,0	1.257	1,7
Mistelbach	70.922	4,8	72.726	4,7	1.804	2,5	-1.885	-2,7	3.689	5,2
Mödling	100.456	6,8	106.374	6,9	5.918	5,9	-1.073	-1,1	6.991	7,0
Neunkirchen	85.503	5,8	85.769	5,5	266	0,3	-1.395	-1,6	1.661	1,9
Sankt Pölten (Land)	87.482	5,9	93.309	6,0	5.827	6,7	465	0,5	5.362	6,1
Scheibbs	40.528	2,7	41.329	2,7	801	2,0	1.219	3,0	-418	-1,0
Tulln	57.631	3,9	64.600	4,2	6.969	12,1	52	0,1	6.917	12,0
Waidhofen an der Thaya	28.607	1,9	28.197	1,8	-410	-1,4	-939	-3,3	529	1,8
Wiener Neustadt (Land)	66.462	4,5	71.909	4,7	5.447	8,2	366	0,6	5.081	7,6
Wien-Umgebung	94.001	6,4	101.998	6,6	7.997	8,5	-2.144	-2,3	10.141	10,8
Zwettl	46.247	3,1	45.635	3,0	-612	-1,3	618	1,3	-1.230	-2,7

um 1,8% weniger Einwohner hat als 1991 und mit 49.121 nun unter die 50.000-Marke gefallen ist.

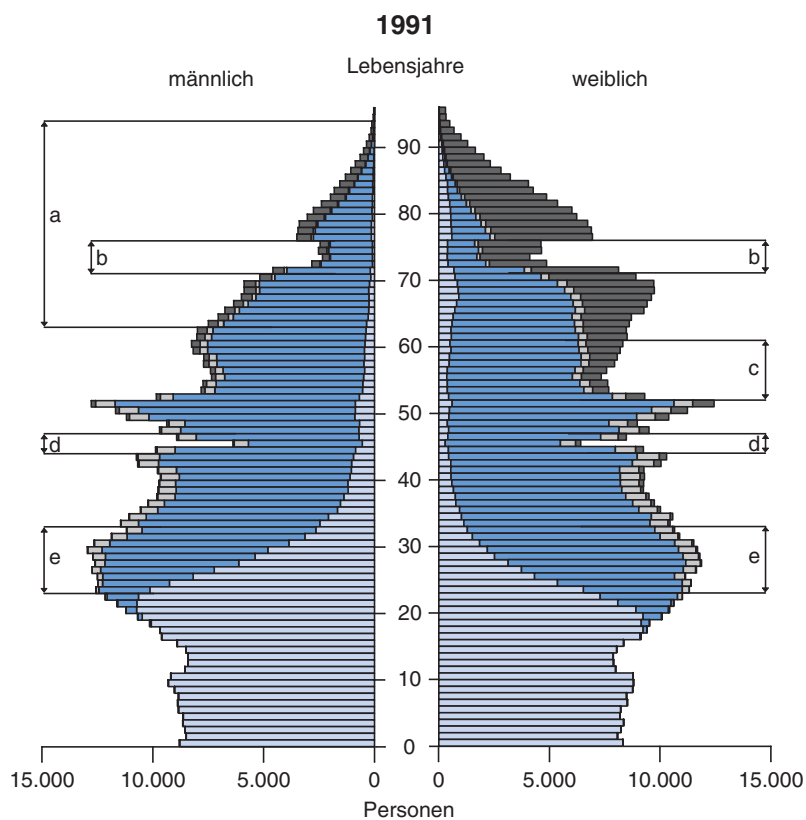
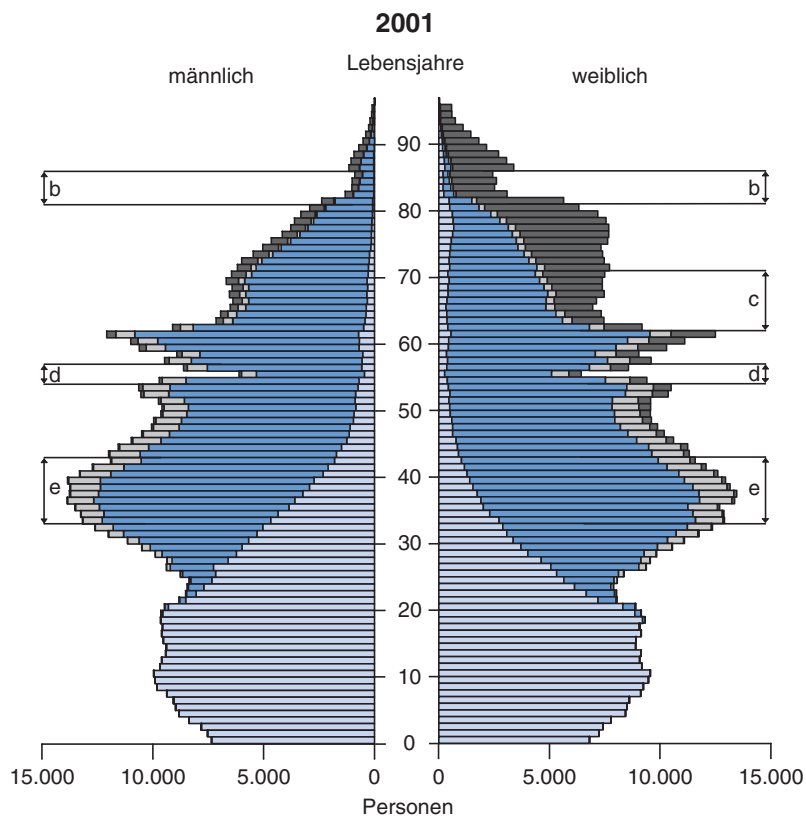
Grafik 1 zeigt einen Bevölkerungsschwerpunkt im und um das Wiener Becken, das einen Teil des Viertels unterm Wienerwald (Industrieviertel) bildet. Hier befindet sich auch der einwohnerstärkste Politische Bezirk, Baden mit 126.892 Personen bzw. 8,2% der niederösterreichischen Bevölkerung. Von den traditionellen Landesvierteln, die flächenmäßig etwa gleich groß sind, hat das Viertel unterm Wienerwald die höchste Einwohnerzahl, nämlich 562.000 (36% der Bevölkerung). Im Viertel oberm

Wienerwald (Mostviertel) leben einschließlich der Landeshauptstadt Sankt Pölten 450.000 Personen (29%). Die Bevölkerung des Viertels unterm Manhartsberg (Weinviertel), 302.000 an der Zahl, umfasst 20% der Einwohner Niederösterreichs. Die restlichen 15% (231.000 Personen) sind schließlich im Viertel oberm Manhartsberg (Waldviertel) beheimatet.

Die Statutarstadt Waidhofen an der Ybbs ist mit 11.662 Personen bzw. 0,8% der Landesbewohner (vgl. Übersicht 1) der Bezirk mit der kleinsten Einwohnerzahl.



Altersstruktur der Bevölkerung 1991 und 2001 Niederösterreich



Q: STATISTIK AUSTRIA, Volkszählung 1991 und 2001.

Der Altersaufbau als Spiegel geschichtlicher Ereignisse

Historische Ereignisse des 20. Jahrhunderts haben ihre Spuren im Altersaufbau der Bevölkerung hinterlassen. So sind die schwächeren Besetzungszahlen bei den älteren Männern im Vergleich zu den Frauen (die Asymmetrie der Alterspyramide im obersten Abschnitt) nicht nur auf die generell höhere Lebenserwartung der Frauen zurückzuführen, sondern auch auf die männlichen Kriegsverluste im Zweiten Weltkrieg (*siehe Grafik 2*). Als Einschnitt bei den jetzt 82- bis 85-Jährigen ist der Geburtenausfall gegen Ende des Ersten Weltkrieges deutlich zu erkennen.

Besonders gering waren die Geburtenzahlen in weiterer Folge während der Wirtschaftskrise der dreißiger Jahre, als die heute 65- bis 70-Jährigen geboren wurden. Dem Anschluss Österreichs an das Deutsche Reich folgte in den Jahren 1939 bis 1941 ein regelrechter Baby-Boom, der in der Alterspyramide des Jahres 2001 bei den 59- bis 61-Jährigen deutlich zu erkennen ist. Das Ende des Zweiten Weltkrieges mit seinem kurzfristigen Geburtentief in den Jahren 1945 und 1946 hinterließ bei den heute 55-Jährigen einen tiefen Einschnitt.

Nach dem Staatsvertrag von 1955 begannen die Geburtenzahlen in Österreich kontinuierlich zu steigen. Der Baby-Boom erreichte in Niederösterreich im Jahr 1962 seinen Höhepunkt. Die starken Besetzungszahlen bei den heute 33- bis 42-Jährigen sind im wesentlichen eine Folge dieser Entwicklung. Allerdings hat auch die starke Zuwanderung junger Menschen in den späten achtziger und frühen neunziger Jahren die Baby-Boom-Jahrgänge noch weiter verstärkt. Die Baby-Boom-Generation befindet sich also jetzt im „besten Erwerbsalter“. In den nächsten 10 bis 15 Jahren wird sie in die Kategorie der „älteren Erwerbstätigen“ überwechseln und zu einer Alterung der Beschäftigtenstruktur beitragen.

Auf den Baby-Boom folgte der Geburtenrückgang der späten sechziger und der siebziger Jahre. Die Bevölkerungspyramide wird insbesondere bei den 21- bis 31-Jährigen immer schmaler. In den achtziger Jahren gingen die Geburtenzahlen zunächst nicht mehr weiter zurück. Im Gegenteil, Anfang der achtziger und auch zu Beginn der neunziger Jahre gab es einen leichten Anstieg der Geburten. Dagegen verschmälern die sinkenden Geburtenzahlen seit 1993 die Basis der niederösterreichischen

Bevölkerungspyramide noch einmal deutlich. Die Zahl der zum Stichtag der Volkszählung 2001 unter 1-jährigen Kinder (14.162) war nur mehr etwa halb so groß wie der stärkste Jahrgang der 36-Jährigen (27.213 Frauen und Männer).

Kinderanteil nur wenig gesunken

Nach den Ergebnissen der Volkszählung 2001 stehen von den insgesamt 1.545.804 Einwohnern 263.565 im Vor- bzw. Pflichtschulalter bis zum vollendeten 15. Lebensjahr (*vgl. Übersicht 2*). Ihr Anteil an der Gesamtbevölkerung beträgt 17,1%. Gegenüber dem Volkszählungsergebnis von 1991 hat sich die Zahl der Kinder und Jugendlichen um 3,1% erhöht, ihr Anteil an der Bevölkerung ging allerdings geringfügig um 0,3 Prozentpunkte zurück. Somit liegt Niederösterreich, was den Kinderanteil der Bundesländer betrifft, im Mittelfeld. Wien hat die wenigsten unter 15-Jährigen (14,7%), Vorarlberg die meisten (19,4%).

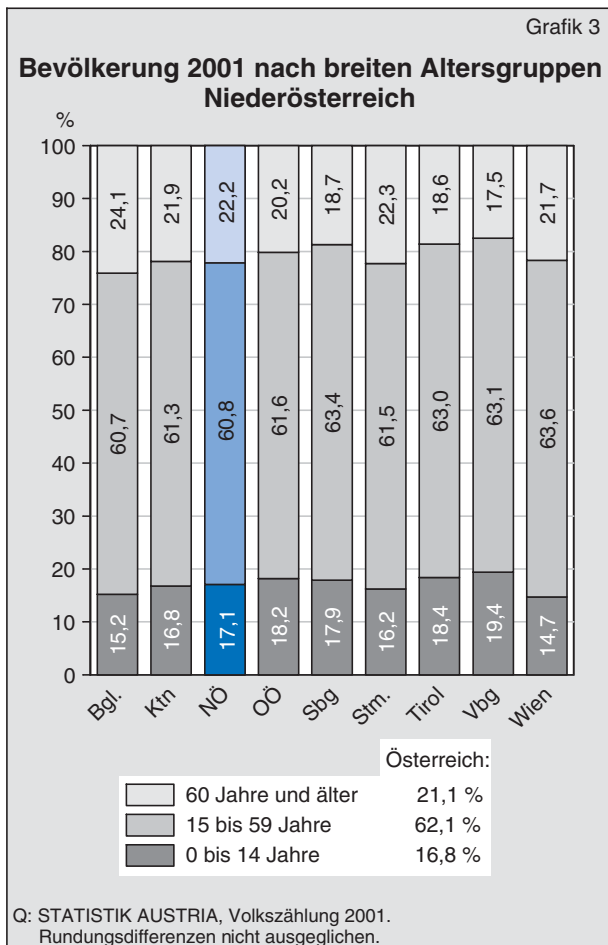
Die Zahl der Personen im Erwerbsalter ist in der letzten Volkszählungsdekade noch weiter angewachsen: Bei der Zählung 2001 standen 939.690 Personen zwischen dem 15. und dem 60. Lebensjahr, das sind 60,8% der Bevölkerung. Die Absolutzahl der Erwerbsfähigen ist gegenüber 1991 um 33.931 bzw. 3,7% gestiegen. Ihr Bevölkerungsanteil nahm jedoch um 0,7 Prozentpunkte ab. Damit hat die langwährende Zunahmephase des altersmäßig abgegrenzten Erwerbspotential-Anteils in den neunziger Jahren ihr Ende gefunden.

Seniorenanteil gestiegen

Im Pensionsalter von 60 und mehr Jahren standen zum Volkszählungstichtag in Niederösterreich 342.549 Einwohner, um 30.128 bzw. 9,6% mehr als 1991. Betrug ihr Bevölkerungsanteil 1991 noch 21,2%, so war er 2001 mit 22,2% um einen Prozentpunkt höher. Der Wechsel von stärker besetzten Jahrgängen ins Pensionsalter, aber auch die deutlich gestiegene Lebenserwartung bewirkten diese Zunahme der über 60-jährigen Bevölkerung.

Niederösterreich ist das drittälteste Bundesland: Der Anteil älterer Menschen wird nur noch vom Burgenland mit 24,1% und von der Steiermark mit 22,3% übertroffen (*vgl. Grafik 3*).

Die Gemeindegarte des Seniorenanteils (*Grafik 4*) zeigt deutlich ein regionales Muster. Die Anteile ältere



rer Menschen liegen vor allem in den Bezirken des nördlichen Niederösterreich (Gmünd, Waidhofen an der Thaya, Horn und Zwettl im Waldviertel bzw. Hollabrunn und Mistelbach im Weinviertel) über dem Niederösterreich-Durchschnitt. Aber auch in den Bezirken Lilienfeld (Mostviertel), Neunkirchen und Bruck an der Leitha (Industrieviertel) sind mehr ältere Menschen zu Hause. Neben regionalen Unterschieden in der Kinderzahl ist dafür in erster Linie die Abwanderung junger Erwachsener verantwortlich. Über dem Durchschnitt liegt der Seniorenanteil auch in der Landeshauptstadt Sankt Pölten sowie in den beiden Statutarstädten Waidhofen an der Ybbs und Krems an der Donau.

Nach Gemeinden betrachtet, sind die höchsten Anteile älterer Menschen in Bernhardsthal (34%), Hausbrunn, Waldkirchen an der Thaya, Langau (jeweils 33%), Ludweis-Aigen und Retzbach (jeweils 32%) sowie Drosendorf-Zissersdorf, Raabs an der Thaya, Hardegg und Schrattenberg (knapp über 31%) zu finden. Die eben genannten Gemeinden befinden sich in den Bezirken Mistelbach, Waidhofen an der Thaya, Horn und Hollabrunn.

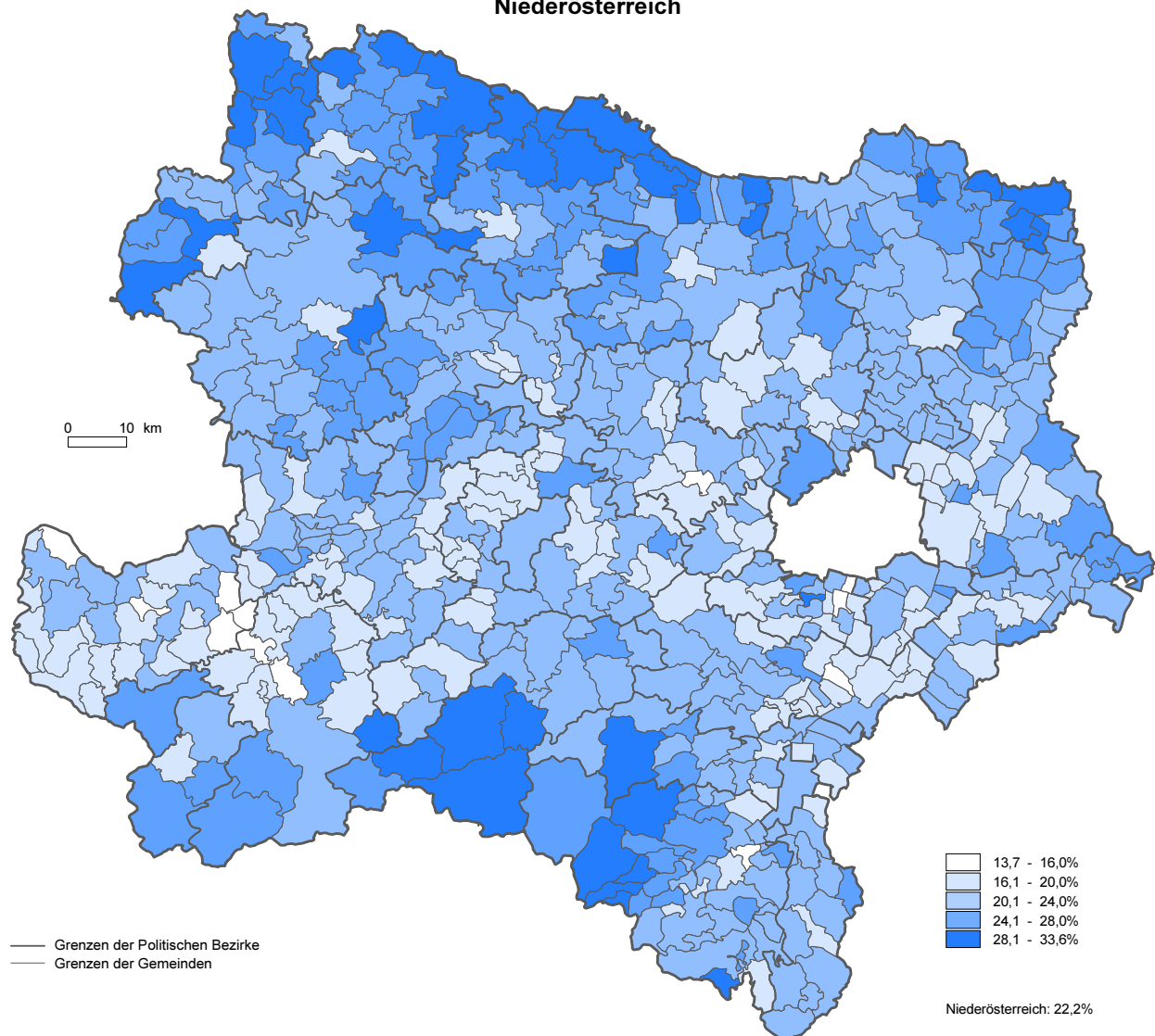
Übersicht 2: Hauptergebnisse 1991 und 2001

Merkmal	1991		2001	
	absolut	in%	absolut	in%
Insgesamt	1.473.813	100,0	1.545.804	100,0
Geschlecht				
männlich	715.709	48,6	754.953	48,8
weiblich	758.104	51,4	790.851	51,2
Breite Altersgruppen				
unter 15 Jahre	255.633	17,3	263.565	17,1
15 bis 59 Jahre	905.759	61,5	939.690	60,8
60 und mehr Jahre	312.421	21,2	342.549	22,2
Fünffährige Altersgruppen				
0-4 Jahre	84.297	5,7	77.604	5,0
5-9 Jahre	87.655	5,9	92.084	6,0
10-14 Jahre	83.681	5,7	93.877	6,1
15-19 Jahre	95.512	6,5	93.597	6,1
20-24 Jahre	114.773	7,8	84.544	5,5
25-29 Jahre	121.611	8,3	95.598	6,2
30-34 Jahre	112.286	7,6	123.151	8,0
35-39 Jahre	97.812	6,6	134.292	8,7
40-44 Jahre	98.872	6,7	120.307	7,8
45-49 Jahre	89.322	6,1	100.951	6,5
50-54 Jahre	98.103	6,7	99.598	6,4
55-59 Jahre	77.468	5,3	87.652	5,7
60-64 Jahre	81.414	5,5	93.856	6,1
65-69 Jahre	78.603	5,3	68.904	4,5
70-74 Jahre	48.098	3,3	66.556	4,3
75-79 Jahre	47.278	3,2	57.257	3,7
80-84 Jahre	35.090	2,4	28.860	1,9
85 und mehr Jahre	21.938	1,5	27.116	1,8
Familienstand				
ledig (15 u.m. Jahre)	306.149	25,1	342.637	26,7
verheiratet	723.504	59,4	731.956	57,1
verwitwet	128.197	10,5	117.523	9,2
geschieden	60.330	5,0	90.123	7,0
Staatsangehörigkeit				
Österreich	1.406.294	95,4	1.451.770	93,9
Ausland	67.519	4,6	94.034	6,1
darunter:				
Deutschland	6.132	0,4	8.369	0,5
ehem. Jugoslawien	20.121	1,4	37.313	2,4
Türkei	18.129	1,2	19.911	1,3
Geburtsland				
Österreich			1.410.315	91,2
Ausland			135.489	8,8
darunter:				
Deutschland			16.820	1,1
ehem. Jugoslawien			40.364	2,6
Türkei			18.602	1,2
Religion				
römisch-katholisch	1.232.923	83,7	1.226.411	79,3
evangelisch AB + HB	48.556	3,3	50.838	3,3
altkatholisch	2.530	0,2	2.146	0,1
israelitisch	281	0,0	399	0,0
islamisch	22.411	1,5	48.730	3,2
andere	23.843	1,6	29.400	1,9
ohne Bekenntnis	100.673	6,8	166.832	10,8
ohne Angabe	42.596	2,9	21.048	1,4

*) 1991 nicht erhoben

Anteil der 60- und Mehrjährigen an der Bevölkerung 2001 nach Gemeinden

Niederösterreich



Auf Bezirksebene verzeichnet Amstetten (19,9%) vor Scheibbs, Tulln und Sankt Pölten (Land) den niedrigsten Anteil von 60- und Mehrjährigen. Reinsberg im Bezirk Scheibbs befindet sich an der Spitze der Gemeinden mit den niedrigsten Seniorenanteilen (13,7%). Unter der 15-Prozent-Marke liegen zwei weitere Gemeinden, Biedermansdorf im Bezirk Mödling (14,4%) sowie Oberwaltersdorf im Bezirk Baden (14,6%).

„Frauenüberschuss“ nimmt ab

Die Zahl der Frauen ist um 4,8% größer als jene der Männer. 790.851 Frauen stehen 754.953 Männer gegenüber (vgl. Übersicht 2). Die Sexualproportion beträgt somit 955 Männer auf 1.000 Frauen.

Im langjährigen Durchschnitt werden zwar um fünf bis sechs Prozent mehr Knaben als Mädchen geboren, die höhere weibliche Lebenserwartung sowie das Fehlen der männlichen Gefallenen beider Weltkriege bewirken die zahlenmäßige Dominanz der Frauen.

Durch das Wegsterben der Kriegsgeneration verringerte sich der Frauenüberschuss in den letzten Jahrzehnten kontinuierlich. 1991 betrug die Sexualproportion 944 Männer auf 1.000 Frauen, 1981 noch 914.

Nach dem Alter betrachtet sind bei Kindern, Jugendlichen und jungen Erwachsenen wegen der Geschlechterproportion bei den Geburten sowie

durch eine stärker von Männern geprägte Zuwanderung aus dem Ausland die Männer in der Überzahl. Der Überhang der männlichen Jugendlichen beträgt bei den unter 15-Jährigen 5,2% und bei den 15- bis 59-Jährigen 3,1%. Der Wendepunkt, ab welchem die Frauen durchgehend in der Überzahl sind, liegt in Niederösterreich beim Alter von 60 Jahren. In der Altersgruppe der 60- und Mehrjährigen gibt es insgesamt um 39,9% mehr Frauen als Männer.

Um 50% mehr Geschiedene

Nach der Volkszählung 2001 sind in Niederösterreich 731.956 Personen verheiratet. Das sind seit der Volkszählung 1991 um 8.452 bzw. um 1,2% mehr (vgl. *Übersicht 2*). Bezogen auf die über 14-jährige Bevölkerung ist der Anteil der Verheirateten allerdings um 2,3 Prozentpunkte gesunken, nämlich von 59,4% (1991) auf 57,1%.

Auch der Anteil der Verwitweten hat von 10,5% auf 9,2% abgenommen, die Zahl ist um 8,3% auf 117.523 gesunken. Der Rückgang der Zahl verwitweter Personen geht großteils auf die Abnahme verwitweter Frauen zurück. Die Zahl der Witwer sank in den neunziger Jahren um 2,4%, die Witwenzahl dagegen um 9,4%. Verantwortlich dafür ist das allmähliche Absterben jener Generationen, die die stärksten männlichen Kriegsverluste (Kriegerwitwen) zu verzeichnen hatten. Es gibt aber dennoch fast sechsmal so viele Witwen wie Witwer, da Frauen im Durchschnitt jünger als ihre Ehepartner sind und außerdem eine höhere Lebenserwartung besitzen. Darüber hinaus heiraten Männer nach dem Tod ihrer Partnerin öfter ein weiteres Mal als Frauen dies nach dem Tod ihres Partners tun.

Durch die gestiegenen Scheidungszahlen erhöhte sich der Geschiedenen-Anteil von 5,0% auf 7,0%, wobei sich die absolute Zahl der Geschiedenen von 60.330 auf 90.123 Personen und damit um 50% vergrößert hat.

Die Zahl der geschiedenen Niederösterreicherinnen ist um 25,5% höher als die der Männer gleichen Familienstandes. Dies ist eine Folge der höheren männlichen Wiederverheiratungschancen sowie der Unterschiede in der Lebenserwartung.

Im Bundesländervergleich hat Niederösterreich die zweithöchste Verheiratetenquote. Der Unterschied zum erstplatzierten Burgenland (57,7% Verheiratete) ist jedoch sehr gering. Am anderen Ende der Skala liegt Wien mit einem Anteil von 48,2%.

Der Anteil verwitweter Personen ist wiederum im Burgenland (10,3%) am höchsten. Niederösterreich belegt gemeinsam mit der Steiermark Platz zwei, den niedrigsten Anteil verzeichnet Vorarlberg (6,5%). Hinsichtlich der Geschiedenenquote liegt Niederösterreich im Mittelfeld (Österreich-Wert: 7,8%). Die anteilmäßig wenigsten Geschiedenen leben im Burgenland (5,0%), die meisten in Wien (12,2%).

Eheschließungen erfolgen später

Der langfristig rückläufige Heiratstrend lässt die Zahl und den Anteil der ledigen Erwachsenen steigen. Die Zahl der über 14-jährigen Ledigen erhöhte sich seit 1991 um 11,9% auf 342.637, der Anteil um 1,6 Prozentpunkte auf 26,7%. Damit liegt Niederösterreich an letzter Stelle der Bundesländer. Die meisten Ledigen gleichen Alters leben in Tirol (34,9%).

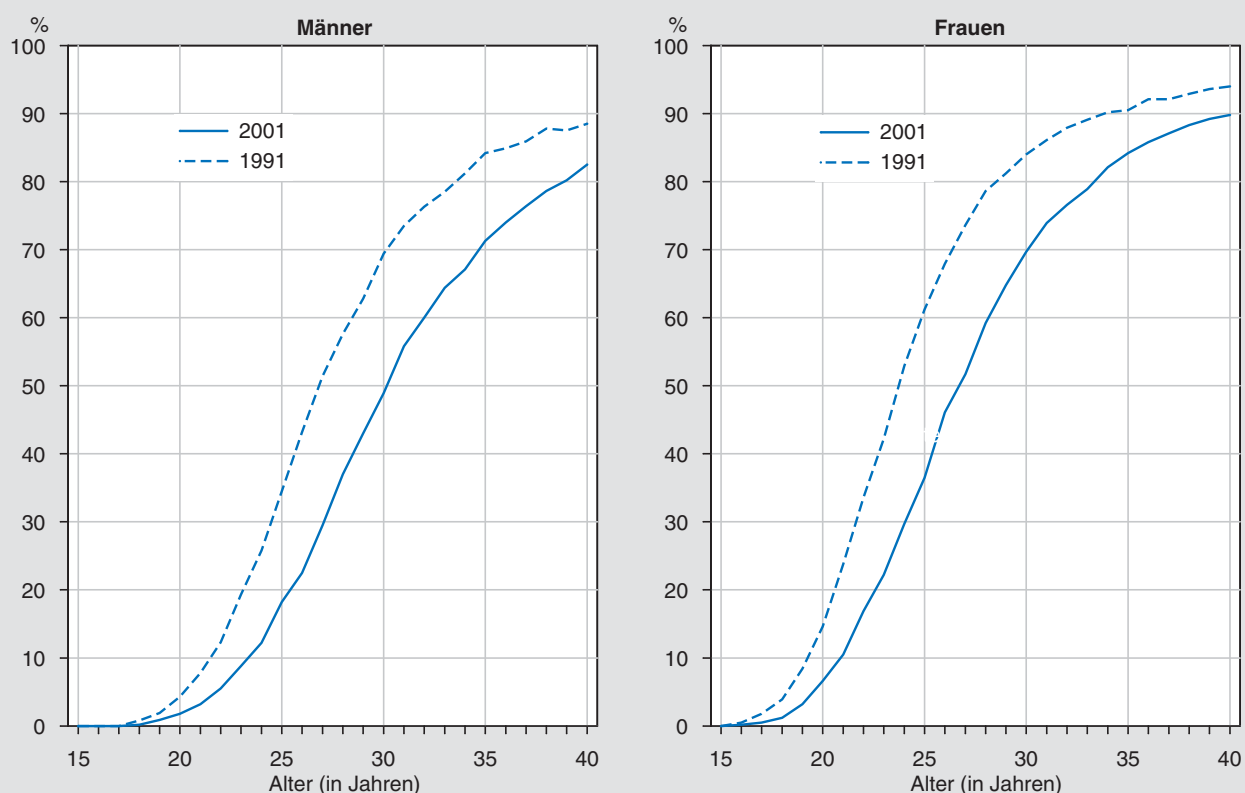
Es gibt in Niederösterreich um 41.957 bzw. 27,9% mehr über 14-jährige ledige Männer als Frauen. Dafür sind das höhere Erstheiratsalter der Männer bzw. auch die höhere Zahl lediger männlicher Ausländer (letztere erklärt aber nur 10% der Geschlechterdifferenz bei den Ledigen) verantwortlich.

Die Alterspyramide (*Grafik 2*) bildet auch den Familienstand der Männer und Frauen nach Alter ab. Sie zeigt die weitere Familienstandsbiographie im Laufe eines Menschenlebens. Man kann aber auch Rückschlüsse über das Heiratsverhalten früherer Generationen ziehen. So sind beispielsweise die höheren Ledigenzahlen bei den Höchstaltrigen ein Spiegelbild der wirtschaftlich schwierigen zwanziger und dreißiger Jahre des 20. Jahrhunderts.

Grafik 5 zeigt für die 15- bis 40-Jährigen den Übergang vom Status eines bzw. einer Ledigen in jenen der (ersten) Ehe. Man sieht, welcher Anteil des entsprechenden Jahrgangs bei der Volkszählung noch ledig bzw. schon verheiratet war. Die Gruppe der bereits Verheirateten umfasst auch die Verwitweten und Geschiedenen.

Frauen heiraten im Durchschnitt um einige Jahre früher als Männer. Daher steigt die weibliche Verheiratetenquote rascher an als die der Männer. Im Alter von 27 Jahren ist in Niederösterreich jede zweite Frau bereits verheiratet (gewesen). Die 50%-Schwelle übersteigen die Männer dagegen erst mit 31 Jahren.

Jemals Verheiratete nach Alter und Geschlecht 1991 und 2001 Niederösterreich



Q: STATISTIK AUSTRIA, Volkszählung 1991 und 2001. - Jemals Verheiratete umfassen verheiratete, geschiedene und verwitwete Personen.

In den neunziger Jahren stieg das Erstheiratsalter bei Männern und Frauen weiter an. Dies zeigt sich auch im Vergleich der Volkszählungen von 1991 und 2001. So hat sich die Verheiratetenquote der 25-jährigen Männer fast halbiert und lag 2001 nur mehr bei 18%, jene der gleichaltrigen Frauen sank von 61% auf 36%. Aus den Kurven lässt sich aber auch ablesen, dass zunehmend mehr Menschen zeitlebens unverheiratet bleiben werden.

Ausländeranteil 6,1%

Zum Zähltag der Volkszählung 2001 wurden 94.034 in Niederösterreich lebende Ausländer erhoben, das sind 6,1% der Gesamtbevölkerung. Gegenüber 1991 (67.519 Ausländer bzw. 4,6%) ergab sich ein Anstieg der Ausländerzahl um zwei Fünftel (39,3%) bzw. eine Erhöhung des Anteils an der Bevölkerung um 1,5 Prozentpunkte.

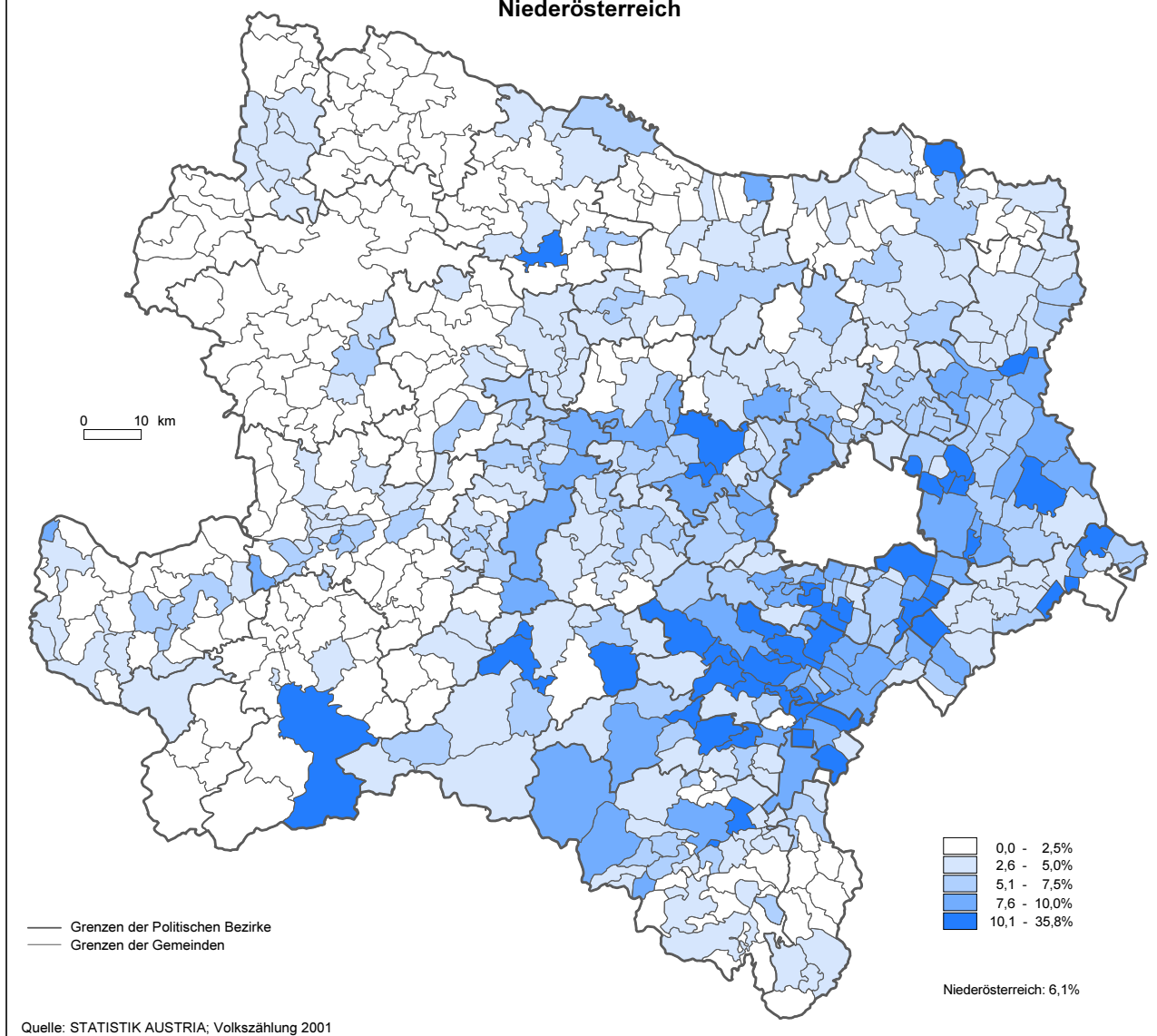
Hinsichtlich des Ausländeranteils liegt Niederösterreich unter dem Österreichdurchschnitt von 8,9%. Im Bundesländervergleich nimmt dieses Bundesland den 6. Platz ein (Extremwerte: Burgenland und Steiermark mit 4,5% auf der einen und Wien mit 16,0% auf der anderen Seite).

Grafik 6 zeigt den Ausländeranteil nach Gemeinden. In 29 niederösterreichischen Gemeinden ist der Ausländeranteil etwa doppelt so hoch wie im Niederösterreich-Durchschnitt. Diese Gemeinden befinden sich mehrheitlich in den Bezirken Baden, Gänserndorf, Bruck an der Leitha, Wiener Neustadt (Land) und Wien-Umgebung. Die genannten Politischen Bezirke weisen auch insgesamt über dem Niederösterreich-Wert liegende Ausländeranteile auf. Baden liegt mit 11,3% an der Spitze, es folgen die Statutarstadt Wiener Neustadt (9,2%), die Landeshauptstadt Sankt Pölten (8,9%), der Bezirk Mödling (8,8%) und Wien-Umgebung (8,5%).

Die drei Spitzengemeinden Raasdorf (Ausländeranteil von 35,8% – es handelte sich dabei offensichtlich überwiegend um nur vorübergehend anwesende Erntearbeiter), Großhofen (21,7%) und Aderklaa (21,5%) liegen im Bezirk Gänserndorf (Ausländeranteil von 6,9%).

Die geringsten Ausländeranteile finden sich im Waldviertel (Bezirke Zwettl und Waidhofen an der Thaya mit jeweils 1,4% ausländischer Bevölkerung).

**Anteil der Ausländer an der Bevölkerung 2001
nach Gemeinden
Niederösterreich**



Der Großteil der 94.034 Ausländer kommt nicht aus anderen EU-Staaten (11.938), sondern aus Drittstaaten (82.096). 40% der Ausländer sind Bürger des ehemaligen Jugoslawiens, 21% stammen aus der Türkei, wobei die Zahl der Ex-Jugoslawen (+85%) in den neunziger Jahren stärker zugenommen hat als jene der Türken (+10%). Insgesamt sind also drei Fünftel (61%) aller Ausländer Bürger der traditionellen Herkunftsländer der Arbeitsmigration.

Unter den Staatsangehörigen der Nachfolgestaaten des ehemaligen Jugoslawiens sind zwar die Bürger der heutigen Bundesrepublik Jugoslawien, also Serbiens und Montenegros, mit 14.339 Personen am zahlreichsten und damit die zweitstärkste Natio-

nalität nach der Türkei, aber schon dicht gefolgt von Bürgern aus Bosnien und Herzegowina mit 13.997 Personen. Kroatische Staatsbürger sind schon deutlich schwächer vertreten (5.172), mazedonische (3.181) und slowenische Bürger (624) gibt es nur relativ wenige (vgl. *Übersicht 3* und *Tabelle 10* im Tabellenteil).

Die Zahl der in Niederösterreich lebenden deutschen Staatsbürger hat in den neunziger Jahren um fast zwei Fünftel (39,5%) auf 8.369 Personen zugenommen, sie repräsentieren nun ein Elftel aller Ausländer und stellen die viertstärkste Nationalität der ausländischen Bevölkerung Niederösterreichs.

Die Gegenüberstellung der Zusammensetzung der Ausländer der Jahre 1991 und 2001 zeigt bedeu-

Übersicht 3: Ausgew. Staatsangehörigkeiten 2001

Staatsangehörigkeit	Zahl	in %
Ausländer insgesamt	94.034	100,0
Türkei	19.911	21,2
Jugoslawien (Serbien, Monten.)	14.339	15,2
Bosnien und Herzegowina	13.997	14,9
Deutschland	8.369	8,9
Kroatien	5.172	5,5
Polen	3.843	4,1
Rumänien	3.674	3,9
Mazedonien	3.181	3,4
Ungarn	2.848	3,0
Tschechische Republik	2.396	2,5
Slowakei	2.314	2,5
Vereinigte Staaten	995	1,1
Sonstige Staaten	12.995	13,8

tende Anteilsverschiebungen: Waren 1991 Türken und die Bürger der jugoslawischen Nachfolgestaaten etwa gleich stark vertreten, so hat sich das Verhältnis auf 1:2 verändert. Der Anteil der Rumänen hat sich in diesem Jahrzehnt von 8,3% auf 3,9% mehr als halbiert, auch ihre Zahl ist um mehr als ein Drittel gesunken.

6.800 Doppelstaatsbürger

6.845 Personen bzw. 0,4% der niederösterreichischen Bevölkerung haben angegeben, neben der österreichischen auch noch eine andere Staatsangehörigkeit zu besitzen, die Hälfte davon eine EU-Nationalität.

Drei Fünftel der Doppelstaatsbürger (61%) sind ledig, es dürfte sich dabei um Kinder von Eltern unterschiedlicher Staatsangehörigkeit handeln.

Übersicht 4: Geburtsland und Nationalität 2001

Staatsangehörigkeit	Geburtsland		
	Österreich	Ausland	Insgesamt
Österreich	1.395.118	56.652	1.451.770
Ausland	15.197	78.837	94.034
Insgesamt	1.410.315	135.489	1.545.804
	in % von insgesamt		
Österreich	90,3	3,7	93,9
Ausland	1,0	5,1	6,1
Insgesamt	91,2	8,8	100,0
	nach Geburtsland in %		
Österreich	96,1	3,9	100,0
Ausland	16,2	83,8	100,0
Insgesamt	91,2	8,8	100,0
	nach Staatsangehörigkeit in %		
Österreich	98,9	41,8	93,9
Ausland	1,1	58,2	6,1
Insgesamt	100,0	100,0	100,0

8,8% der Bevölkerung im Ausland geboren

135.489 Einwohner Niederösterreichs oder (8,8% der Bevölkerung) sind im Ausland geboren. Da die Frage nach dem Geburtsland bei der Volkszählung 1991 nicht gestellt wurde, gibt es keine Vergleichszahlen.

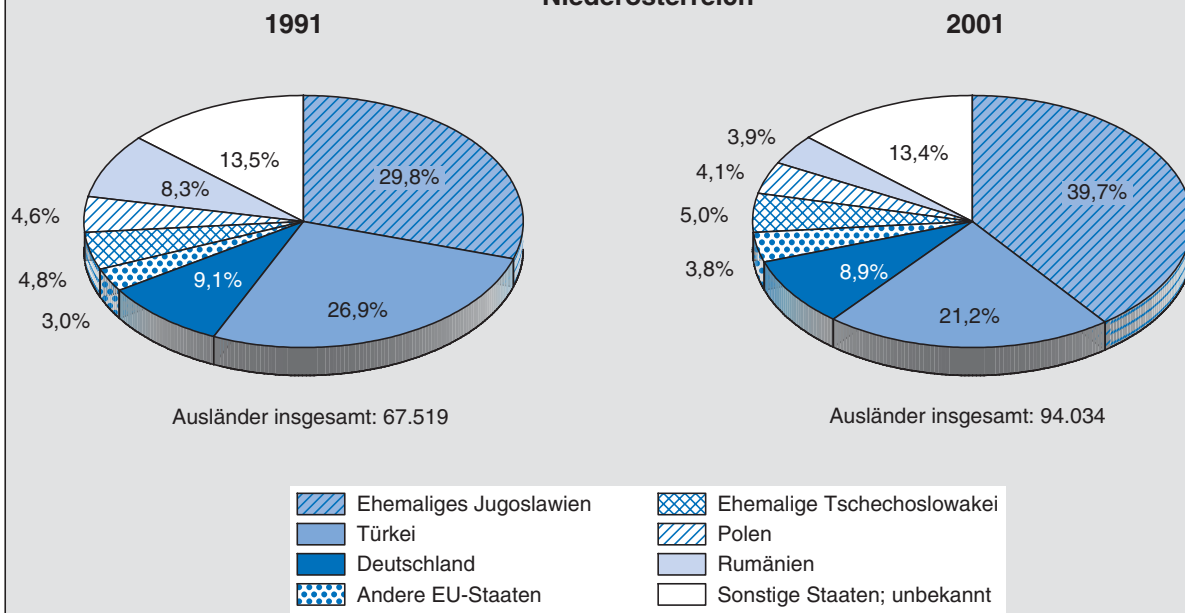
Am höchsten ist der Anteil von im Ausland Geborenen im übrigen in Wien, wo dies fast auf ein Viertel der Bevölkerung (23,6%) zutrifft. Im Burgenland (6,7%) sowie in der Steiermark (7,1%) sind anteilmäßig die wenigsten Einwohner im Ausland geboren.

Der Großteil der in Niederösterreich lebenden Ausländer wurde zwar im Ausland geboren, nämlich 78.800 Personen oder 83,8% (erste Generation der Zuwanderer), doch immerhin kamen 15.200 Personen oder 16,2% der Ausländer in Österreich zur Welt, gehören also der zweiten Migrantengeneration an (vgl. Übersicht 4). Bei den traditionellen Herkunftsländern der Arbeitsmigration nach Österreich findet man erwartungsgemäß höhere Anteile dieser Personengruppe. So kam mehr als jeder vierte (28,3%) in Niederösterreich lebende türkische Staatsangehörige auch in Österreich zur Welt. Von den Bürgern der Nachfolgestaaten Jugoslawiens wurde mit Ausnahme der Slowenen (9%) jeder fünfte bis sechste in Österreich geboren (z.B. Kroatien: 19,5%, Bundesrepublik Jugoslawien: 17,5%, Mazedonien: 16,5% und Bosnien: 15,9%). Die Anteile der übrigen Nationalitäten liegen bis auf einige Ausnahmen unter dem Durchschnitt von 16%.

Umgekehrt kam von den 1.451.770 Inländern mit Wohnsitz in Niederösterreich nur rund jeder 26. außerhalb der Grenzen des heutigen Österreich zur Welt (56.652 Personen, 3,9% der Niederösterreicher mit österreichischem Pass). Die Mehrzahl wanderte als Ausländer oder Staatenlose nach Österreich zu und wurde später hier eingebürgert.

Über ein Fünftel der im Ausland geborenen Niederösterreicher österreichischer Staatsbürgerschaft hat – zum Teil als Folge der Vertreibung Deutschsprachiger nach dem 2. Weltkrieg – seinen Geburtsort in der Tschechischen Republik (10.900 oder 19%) oder in der Slowakei (1.900 oder 3%). An zweiter Stelle der Herkunftsländer steht Deutschland (18%). Es folgen mit Rumänien, der Türkei, Serbien und Montenegro (jeweils 8%), Ungarn

Ausländische Bevölkerung 1991 und 2001 nach Staatsangehörigkeit Niederösterreich



Q: STATISTIK AUSTRIA. Volkszählung 1991 und 2001.

(6%), Polen (5%), Bosnien und Herzegowina (4%) und Kroatien (2%) Länder, aus welchen Österreich seit Beginn der 1960er Jahre die Mehrzahl der Arbeitsmigranten rekrutierte oder aus welchen aus politischen und wirtschaftlichen Gründen seit den achtziger Jahren verstärkt Zuwanderung nach Österreich erfolgte.

Umgangssprache

Für insgesamt 92,5% der niederösterreichischen Bevölkerung stellt Deutsch die einzige Umgangssprache dar, weitere 5,7% verwenden neben Deutsch noch eine weitere Sprache als Umgangssprache und 1,8% (absolut 27.211 Personen) gaben im Rahmen der Volkszählung eine ausschließlich nichtdeutsche Umgangssprache an. In *Übersicht 5* sind die Vergleichswerte für Österreich insgesamt angegeben.

Da in Niederösterreich die Sprachen der autochthonen Volksgruppen eine untergeordnete Be-

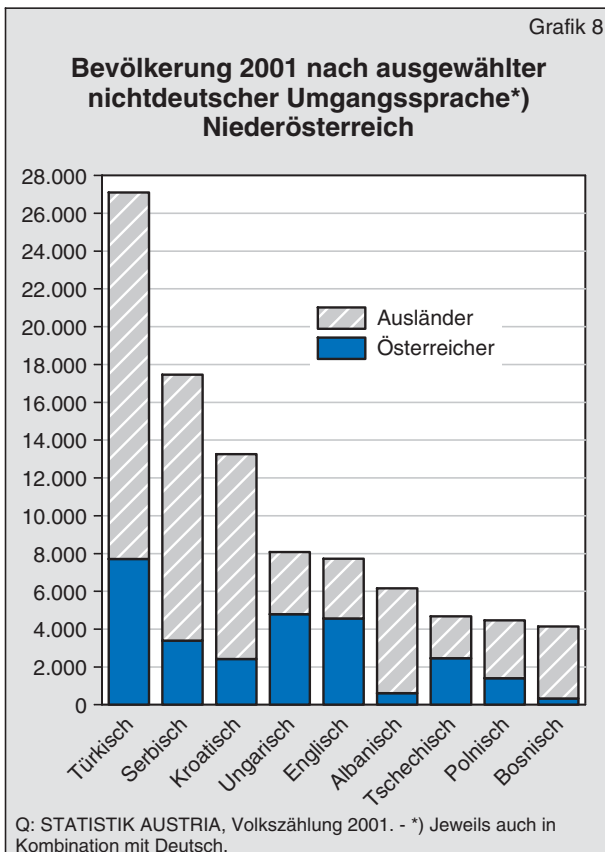
deutung haben, spiegeln die Umgangssprachen weitgehend die Struktur der ausländischen bzw. eingebürgerten Wohnbevölkerung wider. Nahezu ein Viertel (23%) aller Personen, die nicht ausschließlich Deutsch als Umgangssprache haben, sprechen Türkisch, 15% Serbisch und 11% Kroatisch. Zählt man dazu noch jene Personen, die Bosnisch, Mazedonisch oder Slowenisch als Umgangssprache ankreuzten (zusammen 5%), so entfallen auf die für Niederösterreich traditionellen Herkunftsländer der so genannten Gastarbeiter (Ex-Jugoslawien, Türkei) insgesamt 55% aller Personen mit nicht ausschließlich deutscher Umgangssprache.

Auch die Altersstruktur der Personen mit nicht ausschließlich deutscher Sprache ist durch die Zuwanderung der letzten Jahre und Jahrzehnte geprägt. Hohe Anteile finden sich vor allem bei den unter 35-Jährigen, ab dem 60. Lebensjahr wird dagegen nahezu ausschließlich Deutsch gesprochen. Im jungen Erwachsenenalter (20 bis unter 30 Jahre), aber auch im Kindesalter bis unter 10 Jahren verwenden immerhin 8,1% (8,7%) der niederösterreichischen Bevölkerung neben Deutsch noch eine weitere Umgangssprache, jeweils 2,6% sprechen nur eine andere Sprache.

In *Grafik 8* sind weitere Sprachen, die von mindestens 4.000 Personen angeführt worden sind, abgebildet. Außerdem wird zwischen Österreichern

Übersicht 5: Umgangssprache 2001

Umgangssprache	Niederösterreich		Österreich in %
	absolut	in %	
Insgesamt	1.545.804	100,0	100,0
Deutsch	1.430.026	92,5	88,6
Deutsch und andere	88.567	5,7	8,6
Ausschließlich andere	27.211	1,8	2,8



und Ausländern unterschieden. Die häufigste nicht-deutsche Umgangssprache der Niederösterreicher mit österreichischer Staatsbürgerschaft ist Türkisch (7.700 Personen), an zweiter und dritter Stelle folgen Ungarisch (4.790 Personen) und Englisch (4.560 Personen), weiters Serbisch (3.390), Tschechisch (2.500), Kroatisch (2.400), Polnisch (1.400) und Rumänisch (1.200).

Türkisch ist auch bei den Ausländern die am häufigsten genannte Umgangssprache (von 19.390 Personen oder 21% der ausländischen Bevölkerung Niederösterreichs). Serbisch (14.100 Personen oder 15%) stellt die zweitstärkste nichtdeutsche Umgangssprache dar. Unter Einrechnung der Ausländer, die ausschließlich Deutsch (15.580 Personen oder 17%) sprechen, rückt Serbisch auf Platz 3 der Liste: Es folgen Kroatisch (10.800 oder 12%), Albanisch (5.500 oder 6%), Bosnisch (3.800 oder 4,0%), Ungarisch (3.300 oder 4%), Englisch, Polnisch, Rumänisch (jeweils 3%) sowie Tschechisch und Slowakisch (je 2%).

Religion

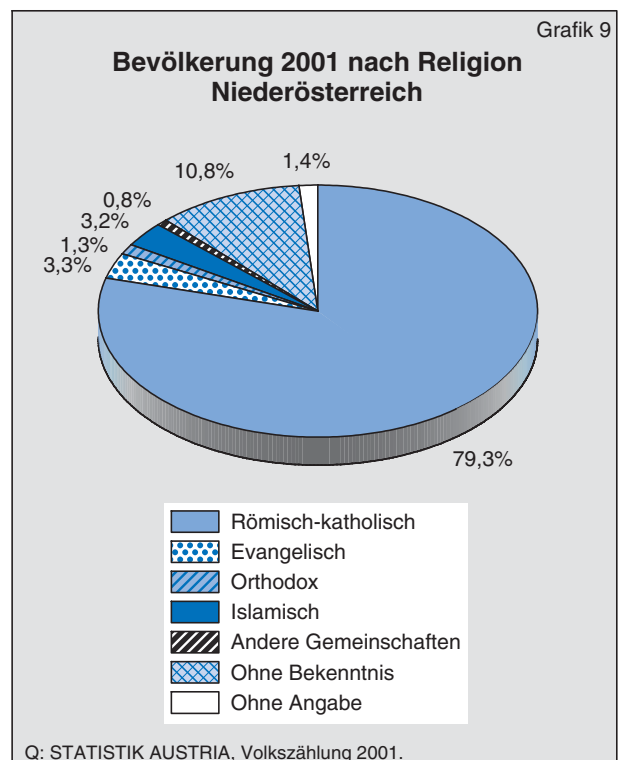
1,226.411 Niederösterreicher gaben bei der Volkszählung 2001 als Religionsbekenntnis „römisch-ka-

tholisch“ an. Damit ist der Anteil der größten österreichischen Religionsgemeinschaft seit 1991 von 83,7% auf 79,3% gesunken. Im Bundesländervergleich liegt der Katholikenanteil Niederösterreichs zwar nur an fünfter Stelle, aber immer noch deutlich über dem Österreichschnitt von 73,6%. Dieser wird durch den Anteil Wiens stark gedrückt. In der Bundeshauptstadt gab bei der Volkszählung nur knapp die Hälfte das römisch-katholische Religionsbekenntnis an.

Die zweitgrößte Gemeinschaft Niederösterreichs bildet jener Teil der Bevölkerung, der sich zu keiner Religion bekennt. 166.832 Niederösterreicher (10,8%) kreuzten „ohne Religionsbekenntnis“ an. Gegenüber 1991 hat sich die Zahl dieser Personen um zwei Drittel (65,7%) erhöht. Der Anteil stieg um 4 Prozentpunkte, blieb aber immer noch unter dem Bundesdurchschnitt von 12,0%.

Als drittstärkste Glaubensgruppe sind 50.838 Niederösterreicher mit evangelischem Bekenntnis hervorzuheben: 3,3% bekennen sich zu diesem Glauben. Ihre Zahl hat in den neunziger Jahren leicht zugenommen, der Anteil ist unverändert.

Fast ebenso viele Einwohner Niederösterreichs sind ihren Angaben nach Muslime (48.730 Personen oder 3,2% der Bevölkerung). Gegenüber 1991 hat sich ihre Zahl mehr als verdoppelt. Ebenfalls zugenommen haben die in *Übersicht 2* an-



geführten und wegen des Vergleiches mit 1991 zusammengefassten „anderen“ Religionen, und zwar um ein knappes Viertel auf 29.400 Personen oder 1,9% der Bevölkerung. Mehrheitlich (19.500 oder 1,3% der Einwohner) gehören diese zu einer der orthodoxen Glaubensrichtungen.

21.048 Personen (1,4%) beantworteten die Religionsfrage nicht; hier hat sich der Anteil gegenüber der letzten Zählung (damals 2,9%) halbiert. Bundesweit weist Wien den höchsten Anteil fehlender Angaben auf (4,2%), das Burgenland verzeichnet mit 0,6% die niedrigste Nichtbeantwortungsquote.

BEGRIFFE



DEFINITIONEN

1. Verwaltungseinheiten in der Vorspalte

Die in der Vorspalte genannten Politischen Bezirke und Gemeinden entsprechen dem Gebietsstand zum Zähltag der Volkszählung, dem 15. Mai 2001.

Die Namen der Bezirke entsprechen der amtlichen Schreibweise. Sie enthalten aber – abweichend von der amtlichen Schreibweise – erforderlichenfalls in Klammern den Zusatz „Stadt“ bzw. „Land“.

Die den territorialen Einheiten in der Vorspalte vorangestellte Kennziffer ist die von Statistik Austria verwendete „Topographische Kennziffer“. Die erste Stelle gibt das Bundesland, die zweite und dritte Stelle den Politischen Bezirk innerhalb des Bundeslandes und die vierte und fünfte Stelle die Gemeinde innerhalb des Politischen Bezirkes an. Da die Gemeinden innerhalb des Bezirkes alphabetisch gereiht sind, springt die (historisch gewachsene) Kennziffer gelegentlich.

2. Bevölkerung

Diese Zahl umfasst alle Personen, die am Zähltag in der Gemeinde ihren Hauptwohnsitz hatten. Als Hauptwohnsitz ist der Mittelpunkt der Lebensbeziehungen zu verstehen.

Da 2001 erstmals bei einer Volkszählung eine Abstimmung mit dem Melderegister möglich war und Abweichungen von den Meldeangaben nur unter bestimmten Voraussetzungen akzeptiert werden konnten, ergeben sich für die Zählung 2001 gegenüber früheren Zählungen strengere Erfassungsregeln.

3. Alter

Aus dem im Erhebungsbogen (vgl. nachfolgende Seiten) anzugebenden Geburtstag wurden die zum Zähltag der Volkszählung abgeschlossenen **Altersjahre** berechnet. Im Zweifelsfall (bei Angaben- oder Lesefehlern) wurde dem Geburtsdatum aus dem Meldewesen der Vorrang gegeben.

Der **Geburtsjahrgang** 2001 (Tabelle 9) kann wegen der Lage des Zähltages nur die vom 1. Jänner bis zum 14. Mai geborenen (und am 15. Mai noch lebenden) Personen umfassen. Hingegen stellen die „Nulljährigen“ (vollendetes Altersjahr „0“ in den Tabellen 6 bis 8) einen kompletten Jahrgang dar, der alle vom 15. Mai 2000 bis 14. Mai 2001 geborenen (und am 15. Mai 1991 noch lebenden) Personen umfasst.

4. Staatsangehörigkeit

Der Begriff „**Österreicher**“ ist eine Teilmenge der „Bevölkerung“. Er umfasst alle Personen, die die österreichische Staatsbürgerschaft besitzen, also einschließlich derer, die neben der österreichischen auch eine ausländische Staatsbürgerschaft haben.

Analog dazu umfasst der Begriff „**Ausländer**“ alle Personen, die zwar in Österreich wohnen, aber nicht die österreichische Staatsbürgerschaft besitzen, also auch Personen mit unbekannter oder ungeklärter Staatsbürgerschaft.

Unter „Anderer EU-Staat“ sind die Bürger jener Staaten zusammengefasst, die 2001 zur Europäischen Union gehörten (EU 15; ausgenommen Österreich).

Als „Österreicher mit einer **zweiten Staatsbürgerschaft**“ (Tabelle 12) sind jene Personen ausgewiesen, die neben der österreichischen auch eine andere Staatsbürgerschaft angekreuzt haben.

5. Geburtsland

Erstmals bei dieser Volkszählung war auch das Land des Geburtsortes (heutige Grenzen) anzukreuzen.

6. Familienstand

Es war der rechtliche Familienstand anzugeben. Personen in Lebensgemeinschaft hatten den Familienstand anzukreuzen, dem sie dem Gesetz nach angehören.

7. Religion

Auch hier war die formale Zugehörigkeit zu einer Religionsgesellschaft anzugeben. Der Grad der Verbundenheit mit der genannten Religion lässt sich aus den Daten nicht ableiten.

Fehlende Antworten auf diese Frage wurden – im Unterschied zu den anderen Merkmalen – nicht aufgeschätzt (ausgenommen Personenblätter mit Minimalangaben sowie Kinder von Eltern gleicher Religion), sondern als „unbekannt“ in den Tabellen ausgewiesen.

8. Umgangssprache

Zu dieser Frage war die Sprache (auch mehrere Sprachen) anzugeben, die gewöhnlich im privaten Bereich (Familie, Verwandte, Freunde usw.) ge-

sprochen wird. Obwohl Fremdsprachenkenntnisse nicht angegeben werden sollten, scheint dies doch gelegentlich der Fall gewesen zu sein.

Die Angabe zweier Sprachen wurde zwar vercodet und als Tabelle in der Datenbank gespeichert, in dieser Broschüre sind der Übersichtlichkeit halber die Doppelangaben (z.B. Ungarisch und Deutsch) mit der Einfachangabe der nichtdeutschen Sprache (z. B. „Ungarisch“ allein) zu einer gemeinsamen Position zusammengefasst. Unter „Ungarisch“ ist daher die Angabe „Deutsch und Ungarisch“ immer gemeint.

Tabelle 5 enthält die Sprachen der zum Zeitpunkt der Volkszählung anerkannten Volksgruppen. Die Angaben zu den Kästchen „Burgenland-Kroatisch“ und „Kroatisch“ sind getrennt dargestellt.

9. Vergleichszahlen 1991

Die angebotenen Vergleichszahlen aus der Volkszählung 1991 sind – sofern erforderlich – auf den Gemeinde-Gebietsstand 2001 umgerechnet.

10. Genauigkeit der Ergebnisse

Im Rahmen der Volkszählung als einer statistischen Erhebung ist es trotz umfassender zahlenmäßiger und Kombinationskontrollen arbeitstechnisch undurchführbar, jeden einzelnen Fall mit zweifelhaft erscheinenden Merkmalskombinationen durch Rückfragen bei der Wohngemeinde und anderen Stellen zu klären. Bei fehlenden Angaben wurde – ausgenommen bei der Religion – die Merkmalsausprägung entweder aus dem Zusammen-

hang der Daten rekonstruiert oder nach dem Muster der Merkmalsverteilung vergleichbarer Personenkreise eingesetzt. Es ist weiters zu berücksichtigen, dass vor allem sehr gering besetzte Tabellenfelder durch die Streuwirkung von Zählfehlern überhöht sein können. Wenn daher auch die Ergebnisse aus rechentechnischen Gründen bis auf die Einerstelle ausgewiesen sind, bedeutet dies jedoch nicht, dass sie bis auf die Einerstelle genau mit der zum Stichtag gegebenen Wirklichkeit übereinstimmen müssen.

11. Weitere Publikationsmedien

Die hier veröffentlichten Daten sind auch auf der mitgelieferten CD-ROM im PDF- und Excel-Format gespeichert. Dieses Heft ist auch im Internet auf der Website www.volkszaehlung.at zu finden, kann dort angesehen, aber nicht ausgedruckt werden.

Diese und alle weiteren Ergebnisse der Volkszählung können auch aus der Datenbank ISIS der Statistik Austria abgerufen werden. Die Datenbank ist über Internet zugänglich. Näheres darüber auf der Website www.statistik.at.

12. Weitere Volkszählungsergebnisse

Sozioökonomische, Bildungs-, Pendler- und Familiendaten werden in den Länderheften II und in den „Thematischen Heften“ (vgl. Publikationsverzeichnis am Ende des Heftes) veröffentlicht werden.

Eine ausführliche textliche Beschreibung der Ergebnisse zusammen mit Vergleichsdaten früherer Zählungen wird als „Textband“ herauskommen.

Personenblatt

Volkszählung am 15. Mai 2001



Bitte schreiben Sie Ziffern und Buchstaben blau oder schwarz entsprechend der folgenden **Musterzeile**. Die Bearbeitung des Blattes kann dann sparsamer und schneller erfolgen. Bitte nicht knicken. Nützen Sie auch die Hinweise in den Erläuterungen.

0 1 2 3 4 5 6 7 8 9 Ä B C D E F G H I J K L M N Ö P Q R S T Ü V W X Y Z

1	Geburtsdatum:	Tag <input style="width: 20px; height: 20px;" type="text"/>	Monat <input style="width: 20px; height: 20px;" type="text"/>	Jahr <input style="width: 40px; height: 20px;" type="text"/>					
2	Geschlecht:	männlich <input checked="" type="checkbox"/>	weiblich <input checked="" type="checkbox"/>	0007231436					
3	Familienstand: (gesetzlicher Familienstand)	ledig <input checked="" type="checkbox"/>	verheiratet <input checked="" type="checkbox"/>	seit <input style="width: 40px; height: 20px;" type="text"/>	geschieden <input checked="" type="checkbox"/> verwitwet <input checked="" type="checkbox"/>				
Eheschließungsjahr									
4	Geburtsland: (heutige Grenzen)	Österreich <input checked="" type="checkbox"/>	Deutschland <input checked="" type="checkbox"/>	Tschechische Republik <input checked="" type="checkbox"/>	Slowakische Republik <input checked="" type="checkbox"/>				
		Ungarn <input checked="" type="checkbox"/>	Türkei <input checked="" type="checkbox"/>	Rumänien <input checked="" type="checkbox"/>	Polen <input checked="" type="checkbox"/>				
		Slowenien <input checked="" type="checkbox"/>	Kroatien <input checked="" type="checkbox"/>	Bosnien und Herzegowina <input checked="" type="checkbox"/>	Bundesrepublik Jugoslawien <input checked="" type="checkbox"/>				
					Mazedonien <input checked="" type="checkbox"/>				
	anderer Staat →	<input style="width: 100%; height: 20px;" type="text"/>							
5	Staatsbürgerschaft (Bei Doppelstaatsbürgerschaft bitte beide ankreuzen):								
	Österreich <input checked="" type="checkbox"/>	Deutschland <input checked="" type="checkbox"/>	Tschechische Republik <input checked="" type="checkbox"/>	Slowakische Republik <input checked="" type="checkbox"/>	Ungarn <input checked="" type="checkbox"/>				
	Türkei <input checked="" type="checkbox"/>	Rumänien <input checked="" type="checkbox"/>	Polen <input checked="" type="checkbox"/>	Slowenien <input checked="" type="checkbox"/>	Kroatien <input checked="" type="checkbox"/>				
		Bosnien und Herzegowina <input checked="" type="checkbox"/>	Bundesrepublik Jugoslawien <input checked="" type="checkbox"/>	Mazedonien <input checked="" type="checkbox"/>	staatenlos <input checked="" type="checkbox"/>				
	anderer Staat →	<input style="width: 100%; height: 20px;" type="text"/>							
6	Umgangssprache: (auch mehrere Sprachen)	deutsch <input checked="" type="checkbox"/>	burgenland-kroatisch <input checked="" type="checkbox"/>	romanes <input checked="" type="checkbox"/>	tschechisch <input checked="" type="checkbox"/>	slowakisch <input checked="" type="checkbox"/>			
		ungarisch <input checked="" type="checkbox"/>	slowenisch <input checked="" type="checkbox"/>	kroatisch <input checked="" type="checkbox"/>	serbisch <input checked="" type="checkbox"/>	türkisch <input checked="" type="checkbox"/>			
	andere Umgangssprache →	<input style="width: 100%; height: 20px;" type="text"/>							
7	Stellung im Haushalt: (siehe auch Erläuterungsblatt)	Haushaltsvorstand (HV) oder: allein im Haushalt <input checked="" type="checkbox"/>	Ehefrau, -mann des HV <input checked="" type="checkbox"/>	Lebensgefährtin, -gefährte des HV <input checked="" type="checkbox"/>					
		Tochter, Sohn (Stief- u. Adoptiv-) <input checked="" type="checkbox"/>	(Ehe-)Partner/in von Tochter/Sohn <input checked="" type="checkbox"/>	Enkelkind od. dessen (Ehe-)Partner/in <input checked="" type="checkbox"/>					
		Mutter, Vater (Schwieger-, Stief-, Groß-) <input checked="" type="checkbox"/>	anders verwandt (z.B. Bruder, Tante, Nefte) <input checked="" type="checkbox"/>	nicht verwandt <input checked="" type="checkbox"/>					
8	Religionsbekenntnis:	röm.-kath. <input checked="" type="checkbox"/>	evang. AB <input checked="" type="checkbox"/>	evang. HB <input checked="" type="checkbox"/>	alt-kath. <input checked="" type="checkbox"/>	islamisch <input checked="" type="checkbox"/>	israelitisch <input checked="" type="checkbox"/>	ohne Religionsbekenntnis <input checked="" type="checkbox"/>	
	anderes →	<input style="width: 100%; height: 20px;" type="text"/>							
9	Für Frauen ab 16 Jahren: Wie viele Kinder haben Sie geboren? (Bitte Gesamtzahl der lebend geborenen Kinder ankreuzen, auch wenn diese heute woanders leben oder schon gestorben sind)								
	keines <input checked="" type="checkbox"/>	1 <input checked="" type="checkbox"/>	2 <input checked="" type="checkbox"/>	3 <input checked="" type="checkbox"/>	4 <input checked="" type="checkbox"/>	5 <input checked="" type="checkbox"/>	6 <input checked="" type="checkbox"/>	7 <input checked="" type="checkbox"/>	8 oder mehr Kinder <input checked="" type="checkbox"/>

10 Schulbesuch - Ausbildung:

10.1 Derzeitiger Schulbesuch
für Schüler/innen und Student/inn/en
(Bitte nur eine Angabe!)



10.2 Abgeschlossene Ausbildung
für alle Personen über 15 Jahren
(Bitte alle Abschlüsse angeben !)



Abgeschlossene Ausbildung
Bei mehr als einem Abschluss pro Bildungsebene (z.B. **Doppelstudium**) bitte nur eine Angabe, z.B. der Ihrer Meinung nach für Ihre weitere Laufbahn wichtigere Abschluss.

- Volksschule** (einschl. Vorschule)
- Hauptschule**
- Allgemeinbildende höhere Schule (AHS) - Unterstufe**
- Sonderschule**
- Polytechnischer Lehrgang/Polytechnische Schule**

0007231436



Berufsschule, Lehrlingsausbildung (Lehrabschluss-, Gesellen-, Gehilfen-, Handelskammer-, Facharbeiterprüfung)
(z.B. LANDW. FACHARBEITER, EINZELHANDELSKAUFFRAU, KFZ-MECHANIKER)

welcher Beruf?



Fachschule (ohne Matura) (z.B. HANDELSSCHULE, HAUSWIRTSCHAFTSSCHULE, LANDW. FACHSCHULE, BA F. ARBEITSLEHRERINNEN, KRANKENPFLEGESCHULE)

welche?



Allgemeinbildende höhere Schule - Oberstufe (mit Matura) (z.B. Gymnasium, Oberstufenrealgymnasium, wirtschaftskundliches Realgymnasium)



Kolleg, Abiturientenlehrgang (z.B. HAK KOLLEG, FREMDENVERKEHRSKOLLEG, KOLLEG F. ELEKTROTECHNIK, KOLLEG F. SOZIALPÄDAGOGIK)

welches?



Berufsbildende höhere Schule (mit Matura) (z.B. HAK, HTL MASCHINENBAU, HLA F. WIRTSCHAFTLICHE BERUFE, BA F. KINDERGARTENPÄDAGOGIK)

welche?



Akademie, Fachhochschule, Hochschule, Universität
(z.B. PÄDAK, SOZIALAKADEMIE, FACHHOCHSCHULE, HOCHSCHULE F. ANGEWANDTE KUNST, UNIVERSITÄT F. BODENKULTUR, WIRTSCHAFTSUNIVERSITÄT)

welche?

Studienrichtung, nur Hauptfach (z.B. GERMANISTIK, LEHRAMT MATHEMATIK, ELEKTROTECHNIK, BILDHAUEREI, TOURISMUS-FREIZEITWIRTSCHAFT, FERTIGUNGSAUTOMATISIERUNG)

welche?



Sonstige Ausbildungen (z.B. WERKMEISTERSCHULE, UNIVERSITÄTSLEHRGANG, MEISTERPRÜFUNG, BEFÄHIGUNGSPRÜFUNG, BEAMTENAUFSTIEGSPRÜFUNG)

Bitte führen Sie die für Ihre Laufbahn wichtigsten sonstigen Ausbildungen an.

welche?

1.

2.

11 Sie sind (Mehrfachangaben möglich, z.B. in Pension und geringfügig berufstätig):

- voll berufstätig (32 und mehr Wochenstunden) →
- in Teilzeit berufstätig (12 bis 31 Wochenstunden) →
- geringfügig berufstätig (1 bis 11 Wochenstunden) →

Bitte Fragen 12 bis 15 beantworten.

Auch Gewerbetreibende, Landwirte, freiberuflich Tätige, im Familienbetrieb mithelfende Angehörige, Lehrlinge und Krankenpflegeschüler/innen gelten als berufstätig.

- erstmals Arbeit suchend (vorher noch nie berufstätig) → Danke, keine weiteren Fragen mehr.
- arbeitslos (vorher berufstätig) →
- in Karenz- oder Mutterschutzurlaub →
- vorher berufstätig →
- vorher arbeitslos →

Bitte noch Fragen 12 bis 14 über die zuletzt ausgeübte Berufstätigkeit beantworten.
Sollten Sie jedoch auch (geringfügig) berufstätig sein, beantworten Sie bitte für diese derzeitige Berufstätigkeit die Fragen 12 bis 15.

- Präsenzdienstler beim Bundesheer, Zivildienstler →

Bitte nur noch Fragen 14 und 15 für den Weg zur Kaserne bzw. zum Dienstort beantworten.

- Hausfrau, Hausmann →
- Pension aus eigener Berufstätigkeit →
- Witwenpension, Witwerpension →

Sind Sie **zusätzlich berufstätig**, weiter bei Frage 12. Sonst danke, keine weiteren Fragen mehr.

- Schüler/in, Student/in →
- Kind ohne derzeitigen Schulbesuch →
- anderer Lebensunterhalt (z.B. Sozialhilfe, Alimente, Unterstützung durch Verwandte, Pachtzins) →

Bitte nur noch Frage 15 über den Weg zur Schule beantworten.
Sind Sie **zusätzlich berufstätig** (z.B. Werkstudent), beantworten Sie bitte Fragen 12 bis 15 für diese Berufstätigkeit.
Danke, keine weiteren Fragen mehr.
Sind Sie **zusätzlich berufstätig**, weiter bei Frage 12. Sonst danke, keine weiteren Fragen mehr.

12 Berufliche Stellung:

0007231436

- | | | | | |
|---|--|--|--|---|
| Facharbeiter/in <input checked="" type="checkbox"/> | angelernte/r Arbeiter/in <input checked="" type="checkbox"/> | Hilfsarbeiter/in <input checked="" type="checkbox"/> | Lehrling <input checked="" type="checkbox"/> | Werkvertragsnehmer/in, freie/r Mitarbeiter/in <input checked="" type="checkbox"/> |
| Angestellte/r; od: VB (öff. Dienst) <input checked="" type="checkbox"/> | Beamtin, Beamter <input checked="" type="checkbox"/> | Selbständige/r <input checked="" type="checkbox"/> | Mithelfende/r im Familienbetrieb <input checked="" type="checkbox"/> | |

13 Genaue Berufsbezeichnung (derzeit ausgeübter Beruf):

Z.B. "BUCHHALTERIN" oder "SCHUHVERKÄUFERIN" - nicht "kaufmännische Angestellte", "VIDEOGERÄTEMONTIERERIN" - nicht "Hilfsarbeiterin", "KANZLEIKRAFT", "ABGABENVERRECHNER", "STRASSENWÄRTER" - nicht "Beamter", "PC-ADMINISTRATOR", "FILMENTWICKLER", "ARBEITSVORBEREITER" - nicht "Technischer Angestellter".

14 Arbeitsstätte bzw. Dienststelle, in der Sie arbeiten:

- Beispiele: 14.1 MAX MUSTERMANN 14.1 HAUPTSCHULE KIRCHDORF 14.1 ÖBB BAHNHOF TELFS
14.2 EINZELHANDEL MIT LEBENSMITTELN 14.2 UNTERRICHTSWESEN 14.2 SCHIENENVERKEHR

14.1 Name:

14.2 Wirtschafts-, Geschäftszweig:

Für Berufstätige und Schüler/innen, Student/inn/en sowie Präsenz- und Zivildienstler:

Bitte blättern Sie um und beantworten Sie abschließend noch Frage 15. Sie werden dort auch bei Pkt. 15.4 um die Eintragung der **Adresse Ihrer Arbeitsstätte/Schule** gebeten und würden uns durch die zusätzliche Angabe der Telefonnummer helfen, beträchtliche Summen bei der Aufarbeitung der Fragebögen einzusparen. Herzlichen Dank!

15 Ihr Weg zur Arbeitsstätte oder Schule/Universität (Verkehrsströme):

Sind Sie berufstätig oder Schüler/in, Student/in, beantworten Sie bitte auch die folgenden Fragen für Ihren Weg zur Arbeit bzw. zur Schule/Hochschule. Sind Sie beides (z.B. Werkstudent), beantworten Sie die Fragen bitte für den Arbeitsweg.

15.1 Ausgangspunkt Ihres täglichen Arbeits/Schulweges: Von wo treten Sie üblicherweise diesen Weg an?

von Ihrem Hauptwohnsitz → Weiter bei Frage 15.2
(wo Sie dieses Personenblatt ausfüllen)

von einer anderen Unterkunft (z.B. Wochenpendler mit Unterkunft am Arbeitsort, im Studentenheim)

↳ Adresse dieser anderen Unterkunft:

Straße (Ortschaft)

Hausnummer

 -

Name der Gemeinde

Staat

Postleitzahl

15.2 Ist Ihre Arbeitsstätte/Schule im selben Haus wie Ihr Hauptwohnsitz oder wie diese andere Unterkunft?

ja z.B. Heimarbeiter, Landwirte, Internatsschüler → Danke! Keine weiteren Fragen, da kein Arbeits- oder Schulweg

nein → Weiter bei Frage 15.3

15.3 Hat Ihr täglicher Arbeits-/Schulweg überwiegend das selbe Ziel?

0007231436

ja → Weiter bei Frage 15.4

nein Personen, die direkt von ihrer Wohnung wechselnde Arbeitsorte aufsuchen (wie z.B. Vertreter), tragen bitte in Frage 15.4 die Adresse jener Arbeitsstätte ein, von der sie bei Bedarf ihre Arbeitseinteilung, Kundenliste o.Ä. erhalten. Dann keine weiteren Fragen.

15.4 Adresse Ihrer Arbeitsstätte/Schule (Ziel Ihres täglichen Arbeits-/Schulweges):

Straße (Ortschaft)

Hausnummer

 -

Name der Gemeinde

Staat

Postleitzahl

 /

Vorwahl

Telefonnummer (ohne Klappe)

Die Telefonnummer wird nicht für Rückfragen verwendet. Sie ist nur für Arbeitsstätten/Schulen innerhalb Österreichs anzugeben und hilft uns, unter Einsatz der EDV die genauen Zielpunkte der Verkehrsströme rasch und kostengünstig zu erarbeiten.

15.5 Welche Verkehrsmittel verwenden Sie üblicherweise für Ihren täglichen HINWEG zur Arbeitsstätte/Schule?

	zu Fuß	Auto als Fahrer	Auto als Mitfahrer	Motorrad, Moped	Eisenbahn, Schnellbahn	Straßenbahn, U-Bahn	Autobus, Schulbus, Obus	Fahrrad	sonstiges (Schiff, usw.)
• für die längste (km) Wegstrecke (Bitte nur eine Angabe)	<input checked="" type="checkbox"/>	<input checked="" type="checkbox"/>	<input checked="" type="checkbox"/>	<input checked="" type="checkbox"/>	<input checked="" type="checkbox"/>	<input checked="" type="checkbox"/>	<input checked="" type="checkbox"/>	<input checked="" type="checkbox"/>	<input checked="" type="checkbox"/>
• für den restlichen Weg (Mehrfachangaben möglich)	<input checked="" type="checkbox"/>	<input checked="" type="checkbox"/>	<input checked="" type="checkbox"/>	<input checked="" type="checkbox"/>	<input checked="" type="checkbox"/>	<input checked="" type="checkbox"/>	<input checked="" type="checkbox"/>	<input checked="" type="checkbox"/>	<input checked="" type="checkbox"/>

15.6 Täglicher HINWEG zur Arbeitsstätte/Schule (von Tür zu Tür): Wie lange brauchen Sie durchschnittlich dafür?

Stunde(n) und Minuten

Bitte hier nichts eintragen !

E Ö L 1 2 3B A B C



Tabelle 1: Bevölkerung nach Alter bzw. Familienstand und Geschlecht

Politischer Bezirk Gemeinde Geschlecht	Insgesamt	Nach Altersgruppen (von ... bis unter ... Jahren)										
		0-5	5-10	10-15	15-20	20-25	25-30	30-35	35-40	40-45	45-50	50-55
		1	2	3	4	5	6	7	8	9	10	11
3 Niederösterreich insgesamt	1545804	77604	92084	93877	93597	84544	95598	123151	134292	120307	100951	99598
männlich	754953	39912	47137	48057	47987	43625	47908	62190	68718	61519	51149	50230
weiblich	790851	37692	44947	45820	45610	40919	47690	60961	65574	58788	49802	49368
301 Krems an der Donau (Stadt)	23713	1032	1211	1136	1258	1404	1587	1923	2039	1966	1545	1607
männlich	11387	528	599	584	617	702	832	1018	1053	998	785	793
weiblich	12326	504	612	552	641	702	755	905	986	968	760	814
302 Sankt Pölten (Stadt)	49121	2252	2524	2478	2719	2710	3331	4163	4151	3832	3176	3298
männlich	23576	1189	1325	1286	1420	1395	1646	2118	2103	1952	1522	1571
weiblich	25545	1063	1199	1192	1299	1315	1685	2045	2048	1880	1654	1727
303 Waidhofen an der Ybbs (Stadt)	11662	652	739	743	775	725	759	848	940	797	687	651
männlich	5649	329	382	385	395	355	390	433	482	402	353	318
weiblich	6013	323	357	358	380	370	369	415	458	395	334	333
304 Wiener Neustadt (Stadt)	37627	1807	2034	1993	2068	2277	2660	3214	3356	2979	2358	2494
männlich	17830	941	1059	1042	1025	1117	1290	1598	1675	1500	1113	1185
weiblich	19797	866	975	951	1043	1160	1370	1616	1681	1479	1245	1309
305 Amstetten	109183	6110	7214	7548	7793	6839	7160	8758	9644	8672	6860	5927
männlich	53938	3158	3701	3863	3980	3516	3758	4440	5025	4487	3539	3019
weiblich	55245	2952	3513	3685	3813	3323	3402	4318	4619	4185	3321	2908
30501 Allhartsberg	1758	108	120	124	139	107	132	108	143	141	128	105
männlich	885	52	70	65	69	56	67	54	78	69	67	56
weiblich	873	56	50	59	70	51	65	54	65	72	61	49
30502 Amstetten	22595	1133	1275	1347	1433	1342	1491	1908	2005	1778	1397	1294
männlich	10888	594	673	690	746	674	773	947	1009	887	712	629
weiblich	11707	539	602	657	687	668	718	961	996	891	685	665
30503 Ardagger	3286	215	211	247	267	233	234	249	299	234	222	199
männlich	1645	111	109	138	127	122	125	142	152	127	106	107
weiblich	1641	104	102	109	140	111	109	107	147	107	116	92
30504 Aschbach-Markt	3563	220	267	256	259	226	224	304	321	279	212	175
männlich	1804	118	148	140	132	117	114	146	175	149	116	88
weiblich	1759	102	119	116	127	109	110	158	146	130	96	87
30506 Behamberg	3151	172	227	223	252	210	194	267	277	262	203	198
männlich	1551	81	111	121	126	86	98	130	148	135	99	102
weiblich	1600	91	116	102	126	124	96	137	129	127	104	96
30507 Biberbach	2101	128	164	152	166	146	127	172	188	176	120	88
männlich	1066	66	92	70	83	76	65	101	98	92	71	43
weiblich	1035	62	72	82	83	70	62	71	90	84	49	45
30508 Ennsdorf	2362	133	163	141	159	126	198	198	250	182	144	131
männlich	1176	66	83	67	78	59	103	112	130	96	68	66
weiblich	1186	67	80	74	81	67	95	86	120	86	76	65
30509 Ernsthofen	2105	148	138	161	136	103	136	191	181	167	161	109
männlich	1060	71	68	86	73	57	69	96	95	95	87	49
weiblich	1045	77	70	75	63	46	67	95	86	72	74	60
30510 Ertl	1243	89	103	109	115	71	92	104	113	90	61	50
männlich	621	42	44	61	58	40	44	51	60	53	32	27
weiblich	622	47	59	48	57	31	48	53	53	37	29	23
30511 Euratsfeld	2319	148	194	197	193	165	147	189	219	178	145	103
männlich	1146	65	89	106	97	84	74	89	122	91	77	57
weiblich	1173	83	105	91	96	81	73	100	97	87	68	46
30512 Ferschnitz	1601	88	137	141	139	115	95	143	145	130	84	78
männlich	809	48	67	76	69	59	48	69	76	67	48	43
weiblich	792	40	70	65	70	56	47	74	69	63	36	35

Nach Altersgruppen (von ... bis unter ... Jahren)													Nach Familienstand				Kenn- ziffer
55-60	60-65	65-70	70-75	75-80	80-85	85 u.m.	0 - 15			60 und mehr			ledig	verhei- ratet	verwit- wet	geschie- den	
							abs.	in %		abs.	in %						
								2001	1991		2001	1991					
13	14	15	16	17	18	19	20	21	22	23	24	25	26	27	28	29	
87652	93856	68904	66556	57257	28860	27116	263565	17,1	17,3	342549	22,2	21,2	606202	731956	117523	90123	3
43731	46287	32585	29146	19542	8691	6539	135106	17,9	18,3	142790	18,9	16,6	327403	368625	18570	40355	
43921	47569	36319	37410	37715	20169	20577	128459	16,2	16,4	199759	25,3	25,5	278799	363331	98953	49768	
1507	1373	997	1103	1017	546	462	3379	14,2	14,9	5498	23,2	23,5	9424	10228	2004	2057	301
749	652	441	461	327	135	113	1711	15,0	16,1	2129	18,7	17,5	4986	5179	318	904	
758	721	556	642	690	411	349	1668	13,5	13,8	3369	27,3	28,7	4438	5049	1686	1153	
2925	2963	2174	2228	2084	1050	1063	7254	14,8	15,1	11562	23,5	23,0	18889	22232	3926	4074	302
1423	1397	1010	936	707	324	252	3800	16,1	16,6	4626	19,6	18,1	10153	11160	588	1675	
1502	1566	1164	1292	1377	726	811	3454	13,5	13,7	6936	27,2	27,4	8736	11072	3338	2399	
532	676	516	572	564	255	231	2134	18,3	19,2	2814	24,1	23,1	4938	5202	901	621	303
258	337	238	260	202	76	54	1096	19,4	20,1	1167	20,7	18,4	2640	2595	136	278	
274	339	278	312	362	179	177	1038	17,3	18,3	1647	27,4	27,5	2298	2607	765	343	
2309	2051	1442	1594	1519	775	697	5834	15,5	15,2	8078	21,5	22,5	14860	16042	2937	3788	304
1127	980	653	648	493	229	155	3042	17,1	16,6	3158	17,7	17,6	7756	8059	453	1562	
1182	1071	789	946	1026	546	542	2792	14,1	14,0	4920	24,9	26,9	7104	7983	2484	2226	
4922	5906	4650	4378	3533	1786	1483	20872	19,1	20,8	21736	19,9	17,8	47139	50404	7057	4583	305
2359	2870	2195	1961	1171	527	369	10722	19,9	21,5	9093	16,9	14,0	25463	25266	1119	2090	
2563	3036	2455	2417	2362	1259	1114	10150	18,4	20,1	12643	22,9	21,4	21676	25138	5938	2493	
57	83	79	76	53	35	20	352	20,0	22,7	346	19,7	16,9	747	880	89	42	30501
31	38	35	39	21	13	5	187	21,1	23,8	151	17,1	13,7	399	443	16	27	
26	45	44	37	32	22	15	165	18,9	21,7	195	22,3	19,9	348	437	73	15	
1183	1295	953	982	873	469	437	3755	16,6	17,7	5009	22,2	21,1	9310	10004	1705	1576	30502
568	618	423	436	268	119	122	1957	18,0	19,1	1986	18,2	16,4	4933	5001	275	679	
615	677	530	546	605	350	315	1798	15,4	16,4	3023	25,8	25,4	4377	5003	1430	897	
115	159	105	111	102	52	32	673	20,5	23,8	561	17,1	16,2	1497	1500	201	88	30503
57	78	48	48	25	15	8	358	21,8	24,4	222	13,5	12,2	829	748	25	43	
58	81	57	63	77	37	24	315	19,2	23,2	339	20,7	20,2	668	752	176	45	
164	173	158	135	94	58	38	743	20,9	21,4	656	18,4	16,3	1608	1653	178	124	30504
80	85	68	68	32	20	8	406	22,5	22,6	281	15,6	12,6	896	824	28	56	
84	88	90	67	62	38	30	337	19,2	20,2	375	21,3	20,0	712	829	150	68	
152	178	124	95	61	27	29	622	19,7	23,2	514	16,3	12,8	1385	1542	149	75	30506
72	95	67	48	18	5	9	313	20,2	22,5	242	15,6	10,7	720	769	24	38	
80	83	57	47	43	22	20	309	19,3	24,0	272	17,0	14,9	665	773	125	37	
71	98	95	80	78	33	19	444	21,1	23,9	403	19,2	16,5	919	1001	125	56	30507
31	43	49	38	30	11	7	228	21,4	23,8	178	16,7	12,6	504	502	28	32	
40	55	46	42	48	22	12	216	20,9	23,9	225	21,7	20,2	415	499	97	24	
135	151	96	65	46	26	18	437	18,5	18,8	402	17,0	12,9	998	1112	109	143	30508
59	83	48	30	14	10	4	216	18,4	18,9	189	16,1	9,2	540	559	16	61	
76	68	48	35	32	16	14	221	18,6	18,7	213	18,0	16,7	458	553	93	82	
90	111	81	82	60	26	24	447	21,2	21,5	384	18,2	14,8	914	1000	115	76	30509
49	53	38	38	21	11	4	225	21,2	22,6	165	15,6	12,4	501	503	16	40	
41	58	43	44	39	15	20	222	21,2	20,3	219	21,0	17,3	413	497	99	36	
30	63	51	45	34	12	11	301	24,2	25,5	216	17,4	12,7	600	561	61	21	30510
12	33	27	23	11	1	2	147	23,7	25,6	97	15,6	10,0	321	279	12	9	
18	30	24	22	23	11	9	154	24,8	25,4	119	19,1	15,5	279	282	49	12	
74	104	75	89	55	23	21	539	23,2	26,3	367	15,8	14,2	1085	1083	111	40	30511
41	49	34	44	18	6	3	260	22,7	27,6	154	13,4	11,5	570	543	13	20	
33	55	41	45	37	17	18	279	23,8	25,1	213	18,2	17,0	515	540	98	20	
55	79	58	45	36	18	15	366	22,9	26,4	251	15,7	14,0	755	727	82	37	30512
30	38	32	17	15	6	1	191	23,6	26,6	109	13,5	11,3	409	364	17	19	
25	41	26	28	21	12	14	175	22,1	26,2	142	17,9	16,8	346	363	65	18	

Tabelle 1: Bevölkerung nach Alter bzw. Familienstand und Geschlecht

Politischer Bezirk Gemeinde Geschlecht	Insgesamt	Nach Altersgruppen (von ... bis unter ... Jahren)										
		0-5	5-10	10-15	15-20	20-25	25-30	30-35	35-40	40-45	45-50	50-55
		1	2	3	4	5	6	7	8	9	10	11
30514 Haag	5170	274	367	374	339	307	316	394	508	420	313	273
männlich	2526	142	185	190	183	158	169	184	265	220	155	150
weiblich	2644	132	182	184	156	149	147	210	243	200	158	123
30515 Haidershofen	3436	200	238	270	248	219	216	255	339	295	216	189
männlich	1726	99	118	132	128	116	115	124	172	155	115	92
weiblich	1710	101	120	138	120	103	101	131	167	140	101	97
30516 Hollenstein an der Ybbs	1907	87	122	129	122	129	119	117	138	155	128	106
männlich	933	36	59	56	63	74	63	65	71	79	66	60
weiblich	974	51	63	73	59	55	56	52	67	76	62	46
30517 Kematen an der Ybbs	2462	120	141	151	159	158	167	182	222	224	141	152
männlich	1218	66	71	74	92	90	82	95	114	118	69	71
weiblich	1244	54	70	77	67	68	85	87	108	106	72	81
30520 Neuhofen an der Ybbs	2534	141	175	197	205	207	189	192	201	207	177	138
männlich	1290	87	86	102	100	102	108	97	113	100	96	73
weiblich	1244	54	89	95	105	105	81	95	88	107	81	65
30521 Neustadt an der Donau	2152	120	144	171	165	136	146	167	169	147	138	112
männlich	1087	60	72	87	92	72	81	98	81	86	74	53
weiblich	1065	60	72	84	73	64	65	69	88	61	64	59
30522 Oed-Oehling	1483	87	115	115	116	88	85	132	139	140	83	86
männlich	759	45	65	64	63	46	43	65	70	70	45	55
weiblich	724	42	50	51	53	42	42	67	69	70	38	31
30524 Opponitz	957	57	62	63	82	61	61	70	93	67	62	50
männlich	484	29	30	32	41	36	37	39	54	37	35	20
weiblich	473	28	32	31	41	25	24	31	39	30	27	30
30526 Sankt Georgen am Reith	589	40	38	36	47	30	33	45	39	50	34	23
männlich	294	21	23	13	24	18	19	24	19	30	19	10
weiblich	295	19	15	23	23	12	14	21	20	20	15	13
30527 Sankt Georgen am Ybbsfelde	2548	177	172	178	183	175	188	233	225	209	152	142
männlich	1252	84	78	96	89	89	86	120	120	109	81	77
weiblich	1296	93	94	82	94	86	102	113	105	100	71	65
30529 Sankt Pantaleon-Erla	2465	154	173	178	171	150	171	193	238	255	156	145
männlich	1219	81	91	87	88	83	85	83	123	128	84	71
weiblich	1246	73	82	91	83	67	86	110	115	127	72	74
30530 Sankt Peter in der Au	4836	287	366	359	360	320	320	385	413	377	285	229
männlich	2404	145	192	189	186	159	168	192	229	198	152	112
weiblich	2432	142	174	170	174	161	152	193	184	179	133	117
30531 Sankt Valentin	8983	435	552	570	522	514	557	751	785	721	610	553
männlich	4358	227	270	279	259	254	282	393	412	363	297	281
weiblich	4625	208	282	291	263	260	275	358	373	358	313	272
30532 Seitenstetten	3131	184	204	220	259	227	218	242	271	239	193	169
männlich	1553	90	108	102	119	123	122	133	143	124	96	91
weiblich	1578	94	96	118	140	104	96	109	128	115	97	78
30533 Sonntagberg	4278	220	254	286	295	219	250	336	362	292	266	258
männlich	2066	123	144	133	132	112	137	170	188	146	131	126
weiblich	2212	97	110	153	163	107	113	166	174	146	135	132
30534 Strengberg	2073	119	127	145	150	138	121	150	191	170	149	103
männlich	1046	62	63	76	91	77	64	72	92	91	80	48
weiblich	1027	57	64	69	59	61	57	78	99	79	69	55
30536 Viehdorf	1164	62	69	85	89	74	74	80	97	98	68	72
männlich	585	35	39	48	41	44	45	39	48	54	34	37
weiblich	579	27	30	37	48	30	29	41	49	44	34	35

Nach Altersgruppen (von ... bis unter ... Jahren)													Nach Familienstand				Kenn- ziffer
55-60	60-65	65-70	70-75	75-80	80-85	85 u.m.	0 - 15			60 und mehr			ledig	verhei- ratet	verwit- wet	geschie- den	
							abs.	in %		abs.	in %						
								2001	1991		2001	1991					
13	14	15	16	17	18	19	20	21	22	23	24	25	26	27	28	29	
226	275	235	219	155	95	80	1015	19,6	20,2	1059	20,5	18,2	2276	2297	375	222	30514
95	130	106	95	51	29	19	517	20,5	21,5	430	17,0	14,1	1213	1151	53	109	
131	145	129	124	104	66	61	498	18,8	19,0	629	23,8	21,9	1063	1146	322	113	
161	211	127	98	86	43	25	708	20,6	22,2	590	17,2	13,6	1456	1684	166	130	30515
84	110	59	52	31	16	8	349	20,2	22,8	276	16,0	11,6	780	845	35	66	
77	101	68	46	55	27	17	359	21,0	21,6	314	18,4	15,5	676	839	131	64	
80	104	105	99	106	36	25	338	17,7	21,1	475	24,9	21,8	809	887	148	63	30516
36	44	59	47	39	12	4	151	16,2	21,6	205	22,0	17,8	432	447	26	28	
44	60	46	52	67	24	21	187	19,2	20,7	270	27,7	25,5	377	440	122	35	
118	130	137	113	90	32	25	412	16,7	18,0	527	21,4	18,8	973	1173	181	135	30517
65	56	62	51	30	10	2	211	17,3	18,6	211	17,3	14,4	548	588	25	57	
53	74	75	62	60	22	23	201	16,2	17,5	316	25,4	23,0	425	585	156	78	
81	136	89	91	56	28	24	513	20,2	24,8	424	16,7	14,7	1182	1166	134	52	30520
37	67	50	38	18	8	8	275	21,3	25,0	189	14,7	12,4	657	585	26	22	
44	69	39	53	38	20	16	238	19,1	24,7	235	18,9	17,0	525	581	108	30	
81	128	106	82	68	42	30	435	20,2	22,9	456	21,2	17,4	952	1010	148	42	30521
38	62	49	38	23	14	7	219	20,1	24,1	193	17,8	13,8	532	507	26	22	
43	66	57	44	45	28	23	216	20,3	21,7	263	24,7	21,0	420	503	122	20	
66	54	50	56	33	23	15	317	21,4	22,8	231	15,6	17,0	656	693	79	55	30522
32	28	21	25	9	8	5	174	22,9	23,1	96	12,6	14,9	371	349	12	27	
34	26	29	31	24	15	10	143	19,8	22,5	135	18,6	19,2	285	344	67	28	
40	50	33	36	47	10	13	182	19,0	21,4	189	19,7	17,6	447	430	56	24	30524
17	25	15	16	16	4	1	91	18,8	22,4	77	15,9	12,1	255	216	4	9	
23	25	18	20	31	6	12	91	19,2	20,4	112	23,7	23,4	192	214	52	15	
26	39	30	33	25	9	12	114	19,4	18,3	148	25,1	22,5	259	269	43	18	30526
14	18	16	15	7	1	3	57	19,4	16,8	60	20,4	19,7	146	134	3	11	
12	21	14	18	18	8	9	57	19,3	19,7	88	29,8	25,2	113	135	40	7	
115	122	85	87	54	29	22	527	20,7	22,5	399	15,7	13,7	1099	1234	132	83	30527
52	58	43	35	19	11	5	258	20,6	22,2	171	13,7	11,2	574	623	21	34	
63	64	42	52	35	18	17	269	20,8	22,8	228	17,6	16,3	525	611	111	49	
94	109	106	84	49	22	17	505	20,5	22,2	387	15,7	14,0	1103	1151	124	87	30529
43	54	52	39	13	9	5	259	21,2	22,5	172	14,1	10,8	586	578	15	40	
51	55	54	45	36	13	12	246	19,7	21,9	215	17,3	17,0	517	573	109	47	
201	263	179	176	143	80	93	1012	20,9	22,7	934	19,3	16,7	2213	2148	335	140	30530
87	136	86	89	46	18	20	526	21,9	22,7	395	16,4	13,0	1206	1079	53	66	
114	127	93	87	97	62	73	486	20,0	22,6	539	22,2	20,4	1007	1069	282	74	
529	513	377	358	330	185	121	1557	17,3	17,5	1884	21,0	19,3	3649	4177	646	511	30531
256	261	180	147	108	56	33	776	17,8	18,0	785	18,0	15,0	1930	2095	104	229	
273	252	197	211	222	129	88	781	16,9	17,0	1099	23,8	23,5	1719	2082	542	282	
129	154	137	119	86	44	36	608	19,4	22,7	576	18,4	16,4	1439	1424	176	92	30532
64	73	62	45	33	15	10	300	19,3	21,9	238	15,3	13,4	769	718	26	40	
65	81	75	74	53	29	26	308	19,5	23,6	338	21,4	19,5	670	706	150	52	
234	259	220	209	188	66	64	760	17,8	18,4	1006	23,5	21,1	1691	2046	317	224	30533
111	123	107	89	63	15	16	400	19,4	18,6	413	20,0	16,9	895	1031	45	95	
123	136	113	120	125	51	48	360	16,3	18,3	593	26,8	24,9	796	1015	272	129	
76	109	96	100	60	41	28	391	18,9	21,3	434	20,9	18,4	882	985	143	63	30534
36	59	42	46	25	14	8	201	19,2	23,5	194	18,5	14,7	495	492	27	32	
40	50	54	54	35	27	20	190	18,5	19,1	240	23,4	22,1	387	493	116	31	
51	49	54	51	41	23	27	216	18,6	21,0	245	21,0	20,0	495	561	83	25	30536
29	19	32	18	13	6	4	122	20,9	22,5	92	15,7	14,6	274	281	14	16	
22	30	22	33	28	17	23	94	16,2	19,5	153	26,4	25,3	221	280	69	9	

Tabelle 1: Bevölkerung nach Alter bzw. Familienstand und Geschlecht

Politischer Bezirk Gemeinde Geschlecht	Insgesamt	Nach Altersgruppen (von ... bis unter ... Jahren)										
		0-5	5-10	10-15	15-20	20-25	25-30	30-35	35-40	40-45	45-50	50-55
		1	2	3	4	5	6	7	8	9	10	11
30538 Wallsee-Sindelburg	2049	100	113	157	167	132	132	140	178	160	140	79
männlich	1018	59	64	78	87	63	75	68	95	85	69	42
weiblich	1031	41	49	79	80	69	57	72	83	75	71	37
30539 Weistrach	2197	147	157	162	178	153	159	168	162	176	134	109
männlich	1091	79	75	94	88	65	81	93	80	94	67	60
weiblich	1106	68	82	68	90	88	78	75	82	82	67	49
30541 Winklarn	1436	69	100	94	115	79	94	122	145	113	92	69
männlich	727	35	55	42	67	45	52	62	70	59	52	38
weiblich	709	34	45	52	48	34	42	60	75	54	40	31
30542 Wolfsbach	1809	104	133	135	143	129	108	128	158	155	114	84
männlich	923	55	69	80	75	73	62	62	89	86	58	43
weiblich	886	49	64	55	68	56	46	66	69	69	56	41
30543 Ybbsitz	3790	245	271	270	294	225	248	297	292	265	238	169
männlich	1912	132	128	139	152	122	135	151	165	131	137	96
weiblich	1878	113	143	131	142	103	113	146	127	134	101	73
30544 Zeilern	1650	99	122	105	126	125	118	146	138	120	94	87
männlich	816	52	62	50	62	65	67	74	69	63	44	46
weiblich	834	47	60	55	64	60	51	72	69	57	50	41
306 Baden	126892	6509	7554	7407	7305	6662	7731	10656	11352	10019	8141	8765
männlich	61787	3327	3863	3825	3814	3436	3831	5300	5769	5121	4011	4387
weiblich	65105	3182	3691	3582	3491	3226	3900	5356	5583	4898	4130	4378
30601 Alland	2409	129	172	162	156	104	119	210	249	213	138	137
männlich	1224	62	94	99	85	61	63	105	125	118	70	74
weiblich	1185	67	78	63	71	43	56	105	124	95	68	63
30602 Altenmarkt an der Triesting	2052	119	122	147	142	106	113	168	159	155	139	113
männlich	1016	58	61	70	73	54	59	83	84	81	83	55
weiblich	1036	61	61	77	69	52	54	85	75	74	56	58
30603 Bad Vöslau	10998	526	645	634	612	534	614	835	919	825	740	779
männlich	5293	264	348	344	317	270	305	420	469	428	341	385
weiblich	5705	262	297	290	295	264	309	415	450	397	399	394
30604 Baden	24502	1122	1229	1266	1225	1251	1477	1849	1948	1772	1452	1726
männlich	11273	591	632	652	594	603	749	885	960	851	665	796
weiblich	13229	531	597	614	631	648	728	964	988	921	787	930
30605 Berndorf	8642	460	487	487	499	488	530	670	708	644	563	601
männlich	4137	227	248	255	276	247	250	321	379	316	272	289
weiblich	4505	233	239	232	223	241	280	349	329	328	291	312
30646 Blumau-Neurißhof	1657	90	104	97	74	86	139	181	153	129	94	101
männlich	837	45	54	52	42	47	65	99	74	76	48	45
weiblich	820	45	50	45	32	39	74	82	79	53	46	56
30607 Ebreichsdorf	8788	439	589	617	531	446	518	783	865	766	589	610
männlich	4330	218	299	297	267	253	252	386	423	399	295	307
weiblich	4458	221	290	320	264	193	266	397	442	367	294	303
30608 Enzesfeld-Lindabrunn	4020	218	231	240	223	178	222	342	385	332	249	326
männlich	1953	96	104	130	119	81	107	172	202	175	126	167
weiblich	2067	122	127	110	104	97	115	170	183	157	123	159
30609 Furth an der Triesting	795	60	44	56	54	39	56	69	67	57	52	37
männlich	396	29	17	30	32	17	26	41	36	29	25	20
weiblich	399	31	27	26	22	22	30	28	31	28	27	17
30612 Günselsdorf	1768	98	116	117	109	81	120	181	163	147	119	119
männlich	843	48	56	66	53	36	49	92	81	81	45	58
weiblich	925	50	60	51	56	45	71	89	82	66	74	61
30613 Heiligenkreuz	1331	64	75	82	82	76	68	103	110	115	88	104
männlich	678	36	36	45	42	40	37	56	58	57	40	59
weiblich	653	28	39	37	40	36	31	47	52	58	48	45

Nach Altersgruppen (von ... bis unter ... Jahren)													Nach Familienstand				Kenn- ziffer
55-60	60-65	65-70	70-75	75-80	80-85	85 u.m.	0 - 15			60 und mehr			ledig	verhei- ratet	verwit- wet	geschie- den	
							abs.	in %		abs.	in %						
								2001	1991		2001	1991					
13	14	15	16	17	18	19	20	21	22	23	24	25	26	27	28	29	
80	114	93	98	76	43	47	370	18,1	21,9	471	23,0	18,0	868	945	163	73	30538
43	50	43	44	25	16	12	201	19,7	21,4	190	18,7	14,6	489	470	24	35	
37	64	50	54	51	27	35	169	16,4	22,4	281	27,3	21,4	379	475	139	38	
88	118	89	93	56	29	19	466	21,2	24,0	404	18,4	15,1	997	1033	123	44	30539
47	53	43	43	20	8	1	248	22,7	24,2	168	15,4	11,3	538	516	17	20	
41	65	46	50	36	21	18	218	19,7	23,8	236	21,3	18,9	459	517	106	24	
65	85	66	50	44	20	14	263	18,3	21,8	279	19,4	15,7	606	681	96	53	30541
30	42	32	20	17	6	3	132	18,2	22,4	120	16,5	12,9	338	345	21	23	
35	43	34	30	27	14	11	131	18,5	21,3	159	22,4	18,7	268	336	75	30	
52	95	93	73	54	28	23	372	20,6	23,1	366	20,2	17,7	848	814	118	29	30542
20	47	44	26	20	10	4	204	22,1	24,7	151	16,4	13,0	485	410	12	16	
32	48	49	47	34	18	19	168	19,0	21,4	215	24,3	22,6	363	404	106	13	
152	205	186	180	154	55	44	786	20,7	21,9	824	21,7	18,5	1705	1726	262	97	30543
69	95	86	86	55	20	13	399	20,9	22,6	355	18,6	15,5	947	866	47	52	
83	110	100	94	99	35	31	387	20,6	21,2	469	25,0	21,6	758	860	215	45	
51	90	82	68	40	24	15	326	19,8	21,9	319	19,3	16,0	716	807	84	43	30544
24	47	37	28	17	4	5	164	20,1	21,6	138	16,9	12,2	381	405	13	17	
27	43	45	40	23	20	10	162	19,4	22,3	181	21,7	19,6	335	402	71	26	
8175	7615	5159	4937	4456	2247	2202	21470	16,9	16,4	26616	21,0	20,8	48222	59504	9268	9898	306
4054	3775	2456	2103	1501	665	549	11015	17,8	17,5	11049	17,9	16,2	25985	30057	1476	4269	
4121	3840	2703	2834	2955	1582	1653	10455	16,1	15,5	15567	23,9	25,2	22237	29447	7792	5629	
122	130	100	108	83	47	30	463	19,2	17,3	498	20,7	20,6	971	1115	165	158	30601
67	66	44	49	26	10	6	255	20,8	19,7	201	16,4	15,0	551	573	18	82	
55	64	56	59	57	37	24	208	17,6	14,9	297	25,1	26,2	420	542	147	76	
103	124	89	97	75	33	48	388	18,9	20,7	466	22,7	20,8	836	924	183	109	30602
52	63	44	45	28	12	11	189	18,6	19,7	203	20,0	16,6	459	465	40	52	
51	61	45	52	47	21	37	199	19,2	21,8	263	25,4	25,3	377	459	143	57	
745	655	506	462	460	250	257	1805	16,4	16,2	2590	23,5	21,4	4032	5158	971	837	30603
375	330	217	198	143	80	59	956	18,1	17,4	1027	19,4	16,2	2188	2604	142	359	
370	325	289	264	317	170	198	849	14,9	15,1	1563	27,4	26,2	1844	2554	829	478	
1776	1623	1098	1132	1216	633	707	3617	14,8	14,0	6409	26,2	27,3	9256	10738	2208	2300	30604
827	739	498	445	418	187	181	1875	16,6	15,7	2468	21,9	21,4	4728	5352	323	870	
949	884	600	687	798	446	526	1742	13,2	12,6	3941	29,8	32,2	4528	5386	1885	1430	
555	529	307	334	350	209	221	1434	16,6	15,9	1950	22,6	23,8	3200	3990	749	703	30605
277	281	155	133	110	55	46	730	17,6	17,2	780	18,9	17,6	1734	2006	107	290	
278	248	152	201	240	154	175	704	15,6	14,7	1170	26,0	29,6	1466	1984	642	413	
100	82	65	62	42	29	29	291	17,6	15,2	309	18,6	22,7	604	792	116	145	30646
58	37	32	30	14	9	10	151	18,0	17,7	132	15,8	17,4	342	397	30	68	
42	45	33	32	28	20	19	140	17,1	12,7	177	21,6	28,1	262	395	86	77	
528	463	346	289	228	105	76	1645	18,7	20,2	1507	17,1	16,1	3398	4279	510	601	30607
263	236	168	138	79	35	15	814	18,8	20,8	671	15,5	13,4	1806	2158	97	269	
265	227	178	151	149	70	61	831	18,6	19,5	836	18,8	18,7	1592	2121	413	332	
295	264	123	116	130	77	69	689	17,1	16,4	779	19,4	19,8	1497	1910	275	338	30608
143	132	62	53	38	23	23	330	16,9	17,2	331	16,9	16,1	794	956	46	157	
152	132	61	63	92	54	46	359	17,4	15,6	448	21,7	23,3	703	954	229	181	
35	49	34	42	26	9	9	160	20,1	21,5	169	21,3	19,6	338	364	54	39	30609
12	28	13	21	12	4	4	76	19,2	22,5	82	20,7	17,5	185	185	11	15	
23	21	21	21	14	5	5	84	21,1	20,4	87	21,8	21,8	153	179	43	24	
114	97	60	60	34	18	15	331	18,7	16,3	284	16,1	16,2	693	812	101	162	30612
57	47	30	24	11	3	6	170	20,2	16,9	121	14,4	12,5	358	407	14	64	
57	50	30	36	23	15	9	161	17,4	15,8	163	17,6	19,5	335	405	87	98	
105	81	44	53	38	18	25	221	16,6	18,0	259	19,5	16,8	538	662	66	65	30613
51	47	18	26	16	6	8	117	17,3	18,2	121	17,8	13,1	303	337	7	31	
54	34	26	27	22	12	17	104	15,9	17,7	138	21,1	21,0	235	325	59	34	

Tabelle 1: Bevölkerung nach Alter bzw. Familienstand und Geschlecht

Politischer Bezirk Gemeinde Geschlecht	Insgesamt	Nach Altersgruppen (von ... bis unter ... Jahren)										
		0-5	5-10	10-15	15-20	20-25	25-30	30-35	35-40	40-45	45-50	50-55
		1	2	3	4	5	6	7	8	9	10	11
30614 Hernstein	1421	65	80	73	86	71	76	101	144	119	106	109
männlich	711	42	42	34	40	31	41	52	69	62	56	54
weiblich	710	23	38	39	46	40	35	49	75	57	50	55
30615 Hirtenberg	2270	101	121	105	140	160	183	215	218	155	138	146
männlich	1199	54	60	53	80	104	108	128	121	90	67	75
weiblich	1071	47	61	52	60	56	75	87	97	65	71	71
30616 Klausen-Leopoldsdorf	1386	86	89	81	67	76	95	129	124	98	101	95
männlich	689	42	43	47	39	33	47	67	66	59	51	49
weiblich	697	44	46	34	28	43	48	62	58	39	50	46
30618 Kottlingbrunn	6583	324	417	452	415	327	359	541	613	578	437	472
männlich	3228	168	193	244	215	174	182	245	287	292	230	227
weiblich	3355	156	224	208	200	153	177	296	326	286	207	245
30620 Leobersdorf	4151	244	300	248	231	224	313	377	362	301	251	272
männlich	2003	126	149	132	119	103	142	190	189	139	130	139
weiblich	2148	118	151	116	112	121	171	187	173	162	121	133
30621 Mitterdorf an der Fischa	1448	71	83	96	101	87	79	136	154	131	67	103
männlich	694	31	41	52	41	41	28	70	82	65	40	54
weiblich	754	40	42	44	60	46	51	66	72	66	27	49
30623 Oberwaltersdorf	3343	186	251	215	191	139	167	284	377	346	251	249
männlich	1661	83	130	106	101	73	72	141	182	187	133	143
weiblich	1682	103	121	109	90	66	95	143	195	159	118	106
30625 Pfaffstätten	2571	108	154	133	153	136	124	192	223	207	157	197
männlich	1277	56	84	80	85	76	55	87	114	99	78	95
weiblich	1294	52	70	53	68	60	69	105	109	108	79	102
30626 Pottendorf	5930	292	369	326	329	284	364	464	521	492	404	368
männlich	2957	168	208	163	195	150	184	233	266	251	200	200
weiblich	2973	124	161	163	134	134	180	231	255	241	204	168
30627 Pottenstein	2905	179	198	165	165	156	173	258	256	194	180	204
männlich	1394	91	91	72	76	83	94	133	131	97	84	98
weiblich	1511	88	107	93	89	73	79	125	125	97	96	106
30629 Reisenberg	1404	77	106	79	83	77	77	130	123	120	102	99
männlich	722	43	57	39	47	44	39	64	62	64	57	46
weiblich	682	34	49	40	36	33	38	66	61	56	45	53
30631 Schönau an der Triesting	1769	100	103	114	112	94	111	164	150	153	136	137
männlich	857	51	54	57	50	43	52	78	70	77	74	72
weiblich	912	49	49	57	62	51	59	86	80	76	62	65
30633 Seibersdorf	1283	68	66	86	91	98	67	88	108	118	102	77
männlich	629	37	30	46	45	49	35	40	50	64	56	40
weiblich	654	31	36	40	46	49	32	48	58	54	46	37
30635 Sooß	1093	60	63	58	61	54	74	99	96	82	70	75
männlich	528	25	28	25	32	29	38	41	55	41	32	36
weiblich	565	35	35	33	29	25	36	58	41	41	38	39
30636 Tattendorf	1206	65	66	67	77	60	86	111	117	104	74	86
männlich	621	33	34	34	35	39	49	61	63	53	37	43
weiblich	585	32	32	33	42	21	37	50	54	51	37	43
30637 Teesdorf	1341	83	90	87	77	63	74	148	141	113	59	64
männlich	633	41	45	44	36	34	30	75	69	54	32	34
weiblich	708	42	45	43	41	29	44	73	72	59	27	30
30639 Traiskirchen	15669	886	918	864	945	947	1103	1467	1474	1225	1011	1049
männlich	7936	460	488	430	528	501	567	749	791	652	511	556
weiblich	7733	426	430	434	417	446	536	718	683	573	500	493
30641 Trumau	2507	116	172	147	151	125	139	235	259	198	172	197
männlich	1244	65	90	72	84	66	65	119	125	91	84	108
weiblich	1263	51	82	75	67	59	74	116	134	107	88	89

Nach Altersgruppen (von ... bis unter ... Jahren)													Nach Familienstand				Kenn- ziffer
55-60	60-65	65-70	70-75	75-80	80-85	85 u.m.	0 - 15			60 und mehr			ledig	verhei- ratet	verwit- wet	geschie- den	
							abs.	in %		abs.	in %						
								2001	1991		2001	1991					
13	14	15	16	17	18	19	20	21	22	23	24	25	26	27	28	29	
83	89	63	65	44	25	22	218	15,3	17,5	308	21,7	22,2	533	713	103	72	30614
43	47	30	39	16	6	7	118	16,6	16,5	145	20,4	18,9	286	367	23	35	
40	42	33	26	28	19	15	100	14,1	18,4	163	23,0	25,4	247	346	80	37	
147	142	79	72	58	40	50	327	14,4	13,9	441	19,4	20,3	900	973	170	227	30615
76	78	39	23	21	14	8	167	13,9	13,6	183	15,3	13,6	546	505	25	123	
71	64	40	49	37	26	42	160	14,9	14,3	258	24,1	27,3	354	468	145	104	
80	58	60	57	46	23	21	256	18,5	16,7	265	19,1	22,1	564	642	104	76	30616
45	29	23	22	17	6	4	132	19,2	18,0	101	14,7	17,4	316	327	14	32	
35	29	37	35	29	17	17	124	17,8	15,5	164	23,5	26,5	248	315	90	44	
469	415	261	218	162	75	48	1193	18,1	18,6	1179	17,9	15,4	2427	3371	339	446	30618
230	209	146	92	68	21	5	605	18,7	19,7	541	16,8	12,5	1303	1688	49	188	
239	206	115	126	94	54	43	588	17,5	17,5	638	19,0	18,4	1124	1683	290	258	
245	232	157	148	131	59	56	792	19,1	18,8	783	18,9	19,0	1625	1935	282	309	30620
123	113	74	53	46	19	17	407	20,3	19,6	322	16,1	14,5	856	970	46	131	
122	119	83	95	85	40	39	385	17,9	18,2	461	21,5	23,3	769	965	236	178	
73	69	61	74	36	19	8	250	17,3	17,9	267	18,4	20,8	553	688	99	108	30621
42	38	24	31	7	5	2	124	17,9	18,3	107	15,4	16,7	276	351	14	53	
31	31	37	43	29	14	6	126	16,7	17,6	160	21,2	24,5	277	337	85	55	
199	154	103	99	79	34	19	652	19,5	17,1	488	14,6	15,2	1241	1629	170	303	30623
97	80	48	37	27	16	5	319	19,2	17,6	213	12,8	11,5	645	844	29	143	
102	74	55	62	52	18	14	333	19,8	16,5	275	16,3	19,1	596	785	141	160	
189	185	121	108	108	41	35	395	15,4	14,9	598	23,3	21,7	923	1288	183	177	30625
104	91	58	47	44	15	9	220	17,2	16,6	264	20,7	17,3	523	650	33	71	
85	94	63	61	64	26	26	175	13,5	13,2	334	25,8	25,9	400	638	150	106	
352	372	271	247	233	115	127	987	16,6	15,3	1365	23,0	20,4	2253	2791	489	397	30626
168	194	149	106	65	30	27	539	18,2	17,0	571	19,3	15,2	1279	1404	81	193	
184	178	122	141	168	85	100	448	15,1	13,6	794	26,7	25,5	974	1387	408	204	
184	166	124	110	96	51	46	542	18,7	17,2	593	20,4	21,5	1123	1333	197	252	30627
98	72	67	54	27	12	14	254	18,2	17,5	246	17,6	15,7	582	669	30	113	
86	94	57	56	69	39	32	288	19,1	16,9	347	23,0	26,8	541	664	167	139	
76	85	62	43	35	14	16	262	18,7	17,5	255	18,2	15,7	539	718	70	77	30629
39	45	34	20	10	5	7	139	19,3	17,4	121	16,8	12,0	309	366	10	37	
37	40	28	23	25	9	9	123	18,0	17,5	134	19,6	19,4	230	352	60	40	
105	96	56	47	51	24	16	317	17,9	17,6	290	16,4	16,0	699	827	94	149	30631
53	47	32	17	15	7	8	162	18,9	16,7	126	14,7	13,4	367	416	17	57	
52	49	24	30	36	17	8	155	17,0	18,5	164	18,0	18,4	332	411	77	92	
75	71	41	50	33	24	20	220	17,1	22,4	239	18,6	16,3	515	612	94	62	30633
41	32	19	20	17	4	4	113	18,0	23,9	96	15,3	13,3	280	309	14	26	
34	39	22	30	16	20	16	107	16,4	21,0	143	21,9	19,3	235	303	80	36	
64	72	63	40	39	13	10	181	16,6	14,7	237	21,7	20,1	406	555	77	55	30635
32	38	34	13	20	5	4	78	14,8	15,6	114	21,6	17,3	206	276	18	28	
32	34	29	27	19	8	6	103	18,2	13,7	123	21,8	22,7	200	279	59	27	
93	74	32	40	25	15	14	198	16,4	17,3	200	16,6	18,0	464	596	68	78	30636
51	42	15	23	4	1	4	101	16,3	17,1	89	14,3	13,8	260	317	9	35	
42	32	17	17	21	14	10	97	16,6	17,6	111	19,0	22,4	204	279	59	43	
64	70	66	49	50	26	17	260	19,4	18,4	278	20,7	19,9	519	617	102	103	30637
24	39	28	23	13	8	4	130	20,5	18,5	115	18,2	17,2	270	306	13	44	
40	31	38	26	37	18	13	130	18,4	18,3	163	23,0	22,2	249	311	89	59	
983	931	605	525	429	162	145	2668	17,0	15,9	2797	17,9	16,7	6014	7443	963	1249	30639
490	458	283	235	148	49	40	1378	17,4	16,3	1213	15,3	13,2	3362	3828	173	573	
493	473	322	290	281	113	105	1290	16,7	15,5	1584	20,5	20,3	2652	3615	790	676	
138	145	104	113	52	30	14	435	17,4	17,7	458	18,3	17,6	907	1274	142	184	30641
76	75	46	53	15	8	2	227	18,2	19,6	199	16,0	14,7	509	640	16	79	
62	70	58	60	37	22	12	208	16,5	16,0	259	20,5	20,3	398	634	126	105	

Tabelle 1: Bevölkerung nach Alter bzw. Familienstand und Geschlecht

Politischer Bezirk Gemeinde Geschlecht	Insgesamt	Nach Altersgruppen (von ... bis unter ... Jahren)										
		0-5	5-10	10-15	15-20	20-25	25-30	30-35	35-40	40-45	45-50	50-55
		1	2	3	4	5	6	7	8	9	10	11
30645 Weissenbach an der Triesting	1650	73	94	106	123	95	91	126	166	130	100	113
männlich	824	37	47	55	66	54	41	67	86	73	49	63
weiblich	826	36	47	51	57	41	50	59	80	57	51	50
307 Bruck an der Leitha	40006	1826	2214	2343	2283	1991	2341	3027	3515	3228	2808	2841
männlich	19579	947	1136	1176	1146	1009	1156	1557	1759	1683	1447	1427
weiblich	20427	879	1078	1167	1137	982	1185	1470	1756	1545	1361	1414
30701 Au am Leithaberge	909	42	55	64	59	42	52	69	78	71	59	67
männlich	444	26	25	33	36	18	23	37	38	35	33	35
weiblich	465	16	30	31	23	24	29	32	40	36	26	32
30702 Bad Deutsch-Altenburg	1375	61	73	80	78	64	88	98	113	133	99	75
männlich	652	31	38	40	42	30	36	51	49	73	46	44
weiblich	723	30	35	40	36	34	52	47	64	60	53	31
30703 Berg	674	27	23	28	37	39	52	34	53	59	43	53
männlich	327	13	16	11	20	16	26	18	30	28	26	23
weiblich	347	14	7	17	17	23	26	16	23	31	17	30
30704 Bruck an der Leitha	7311	327	369	394	360	351	462	563	580	578	499	521
männlich	3495	173	194	190	185	178	220	289	289	281	253	252
weiblich	3816	154	175	204	175	173	242	274	291	297	246	269
30706 Enzersdorf an der Fischa	2663	99	190	175	173	103	100	202	292	213	214	204
männlich	1298	51	94	83	88	46	51	95	139	115	113	97
weiblich	1365	48	96	92	85	57	49	107	153	98	101	107
30708 Göttlesbrunn-Arbesthal	1311	65	71	80	87	73	75	97	132	109	111	92
männlich	658	34	32	43	34	36	46	52	65	60	60	49
weiblich	653	31	39	37	53	37	29	45	67	49	51	43
30709 Götzendorf an der Leitha	1867	83	108	121	115	114	112	140	175	144	124	143
männlich	925	46	59	69	53	55	54	72	84	74	63	75
weiblich	942	37	49	52	62	59	58	68	91	70	61	68
30710 Hainburg a.d.Donau	5651	249	283	307	319	303	318	403	442	426	391	403
männlich	2700	128	144	158	153	157	163	207	221	216	198	192
weiblich	2951	121	139	149	166	146	155	196	221	210	193	211
30711 Haslau-Maria Ellend	1312	47	81	81	72	59	58	100	130	135	93	87
männlich	685	26	46	37	44	39	26	55	69	68	53	45
weiblich	627	21	35	44	28	20	32	45	61	67	40	42
30713 Hof am Leithaberge	1376	76	76	68	90	74	91	111	111	115	100	105
männlich	706	28	52	38	54	42	46	58	58	65	59	57
weiblich	670	48	24	30	36	32	45	53	53	50	41	48
30712 Höflein	1149	67	85	86	57	58	73	101	125	102	72	62
männlich	570	29	44	41	22	33	35	52	67	52	39	33
weiblich	579	38	41	45	35	25	38	49	58	50	33	29
30715 Hundsheim	544	13	34	28	23	31	29	37	45	52	32	39
männlich	272	6	18	14	14	17	14	22	21	27	16	22
weiblich	272	7	16	14	9	14	15	15	24	25	16	17
30716 Mannersdorf am Leithagebirge	3731	182	196	231	224	186	239	266	336	292	237	279
männlich	1825	99	88	117	119	93	126	131	166	164	113	135
weiblich	1906	83	108	114	105	93	113	135	170	128	124	144
30718 Petronell-Carnuntum	1158	40	58	68	74	57	63	78	90	95	89	96
männlich	570	22	26	33	41	25	33	47	43	50	45	54
weiblich	588	18	32	35	33	32	30	31	47	45	44	42
30719 Prellenkirchen	1285	75	85	69	68	54	68	106	113	91	90	87
männlich	645	43	35	39	29	33	37	52	60	49	44	42
weiblich	640	32	50	30	39	21	31	54	53	42	46	45
30721 Rohrau	1455	84	88	97	65	56	92	132	141	101	112	98
männlich	735	46	48	47	33	23	47	66	76	63	57	52
weiblich	720	38	40	50	32	33	45	66	65	38	55	46

Nach Altersgruppen (von ... bis unter ... Jahren)													Nach Familienstand				Kenn- ziffer
55-60	60-65	65-70	70-75	75-80	80-85	85 u.m.	0 - 15			60 und mehr			ledig	verhei- ratet	verwit- wet	geschie- den	
							abs.	in %		abs.	in %						
								2001	1991		2001	1991					
13	14	15	16	17	18	19	20	21	22	23	24	25	26	27	28	29	
78	92	58	77	67	29	32	273	16,5	18,4	355	21,5	21,3	654	755	124	117	30645
40	42	26	33	26	10	9	139	16,9	18,7	146	17,7	17,2	362	384	27	51	
38	50	32	44	41	19	23	134	16,2	18,1	209	25,3	25,4	292	371	97	66	
2336	2557	1851	1787	1560	768	730	6383	16,0	16,0	9253	23,1	22,2	14638	19743	3302	2323	307
1226	1294	903	775	533	237	168	3259	16,6	16,6	3910	20,0	17,4	7925	10039	527	1088	
1110	1263	948	1012	1027	531	562	3124	15,3	15,5	5343	26,2	26,7	6713	9704	2775	1235	
36	61	53	34	39	15	13	161	17,7	20,0	215	23,7	19,3	354	454	69	32	30701
15	27	27	12	19	2	3	84	18,9	20,1	90	20,3	17,6	191	231	6	16	
21	34	26	22	20	13	10	77	16,6	20,0	125	26,9	20,8	163	223	63	16	
93	88	64	48	58	35	27	214	15,6	15,6	320	23,3	23,8	478	662	121	114	30702
48	42	30	21	15	10	6	109	16,7	17,0	124	19,0	18,3	250	338	14	50	
45	46	34	27	43	25	21	105	14,5	14,4	196	27,1	28,7	228	324	107	64	
43	44	28	46	24	23	18	78	11,6	13,4	183	27,2	28,4	227	351	68	28	30703
23	24	12	24	5	7	5	40	12,2	13,7	77	23,5	25,1	122	179	13	13	
20	20	16	22	19	16	13	38	11,0	13,2	106	30,5	31,4	105	172	55	15	
447	475	323	366	335	167	194	1090	14,9	14,5	1860	25,4	24,3	2636	3456	718	501	30704
225	238	160	154	120	51	43	557	15,9	15,4	766	21,9	18,4	1407	1748	131	209	
222	237	163	212	215	116	151	533	14,0	13,6	1094	28,7	29,6	1229	1708	587	292	
168	198	104	111	64	31	22	464	17,4	18,6	530	19,9	16,6	975	1375	168	145	30706
87	105	48	50	20	13	3	228	17,6	17,3	239	18,4	14,6	510	698	22	68	
81	93	56	61	44	18	19	236	17,3	19,7	291	21,3	18,4	465	677	146	77	
65	69	64	39	51	16	15	216	16,5	17,6	254	19,4	18,8	510	651	100	50	30708
36	37	28	15	19	5	7	109	16,6	15,0	111	16,9	15,4	276	335	20	27	
29	32	36	24	32	11	8	107	16,4	20,3	143	21,9	22,1	234	316	80	23	
109	104	90	80	71	20	14	312	16,7	16,9	379	20,3	18,1	697	947	130	93	30709
62	45	49	36	21	6	2	174	18,8	17,2	159	17,2	14,3	375	479	21	50	
47	59	41	44	50	14	12	138	14,6	16,7	220	23,4	21,7	322	468	109	43	
359	383	235	242	260	145	183	839	14,8	14,8	1448	25,6	26,1	1980	2639	576	456	30710
188	191	111	108	80	47	38	430	15,9	15,8	575	21,3	19,6	1060	1346	96	198	
171	192	124	134	180	98	145	409	13,9	14,0	873	29,6	31,8	920	1293	480	258	
94	89	48	69	41	16	12	209	15,9	15,9	275	21,0	20,4	473	692	81	66	30711
52	50	22	24	20	7	2	109	15,9	16,9	125	18,2	16,0	285	353	9	38	
42	39	26	45	21	9	10	100	15,9	14,8	150	23,9	24,8	188	339	72	28	
67	90	50	53	48	29	22	220	16,0	17,1	292	21,2	21,1	515	696	119	46	30713
34	45	23	21	17	7	2	118	16,7	19,0	115	16,3	16,2	310	357	10	29	
33	45	27	32	31	22	20	102	15,2	15,1	177	26,4	26,3	205	339	109	17	
55	63	49	41	29	11	13	238	20,7	18,9	206	17,9	17,3	457	581	76	35	30712
32	37	18	18	11	3	4	114	20,0	18,4	91	16,0	13,3	240	296	14	20	
23	26	31	23	18	8	9	124	21,4	19,3	115	19,9	21,2	217	285	62	15	
35	42	24	27	23	16	14	75	13,8	12,8	146	26,8	24,3	187	288	42	27	30715
19	18	14	14	7	5	4	38	14,0	14,1	62	22,8	18,9	107	143	8	14	
16	24	10	13	16	11	10	37	13,6	11,5	84	30,9	29,9	80	145	34	13	
173	216	207	188	156	71	52	609	16,3	16,3	890	23,9	22,8	1354	1872	291	214	30716
97	106	97	89	50	21	14	304	16,7	17,5	377	20,7	17,8	734	947	42	102	
76	110	110	99	106	50	38	305	16,0	15,1	513	26,9	27,6	620	925	249	112	
77	76	45	53	50	30	19	166	14,3	15,6	273	23,6	21,5	416	567	105	70	30718
40	33	24	23	17	8	6	81	14,2	15,6	111	19,5	17,0	233	287	16	34	
37	43	21	30	33	22	13	85	14,5	15,7	162	27,6	25,6	183	280	89	36	
82	80	65	59	48	24	21	229	17,8	14,5	297	23,1	24,0	476	654	92	63	30719
44	48	31	21	22	10	6	117	18,1	15,1	138	21,4	19,7	270	329	15	31	
38	32	34	38	26	14	15	112	17,5	13,8	159	24,8	28,3	206	325	77	32	
65	89	75	68	55	23	14	269	18,5	13,4	324	22,3	22,9	561	726	107	61	30721
32	47	36	35	13	8	6	141	19,2	13,7	145	19,7	18,9	305	382	15	33	
33	42	39	33	42	15	8	128	17,8	13,1	179	24,9	26,8	256	344	92	28	

Tabelle 1: Bevölkerung nach Alter bzw. Familienstand und Geschlecht

Politischer Bezirk Gemeinde Geschlecht	Insgesamt	Nach Altersgruppen (von ... bis unter ... Jahren)										
		0-5	5-10	10-15	15-20	20-25	25-30	30-35	35-40	40-45	45-50	50-55
		1	2	3	4	5	6	7	8	9	10	11
30722 Scharndorf	1046	51	52	55	59	63	50	79	87	88	74	83
männlich	507	31	18	30	30	28	22	41	40	46	44	36
weiblich	539	20	34	25	29	35	28	38	47	42	30	47
30724 Sommerein	1753	77	111	116	117	77	102	150	195	147	113	113
männlich	872	33	57	58	51	39	49	70	104	83	57	60
weiblich	881	44	54	58	66	38	53	80	91	64	56	53
30726 Trautmannsdorf an der Leitha	2686	127	137	154	148	150	178	210	215	219	209	187
männlich	1331	69	90	71	67	80	85	112	109	103	101	104
weiblich	1355	58	47	83	81	70	93	98	106	116	108	83
30728 Wolfsthal	750	34	39	41	58	37	39	51	62	58	47	47
männlich	362	13	12	24	31	21	17	30	31	31	27	20
weiblich	388	21	27	17	27	16	22	21	31	27	20	27
308 Gänserndorf	88475	4304	5241	5491	5142	4318	5132	7050	8010	7309	6276	5955
männlich	43494	2149	2623	2795	2635	2235	2515	3564	4108	3804	3224	3090
weiblich	44981	2155	2618	2696	2507	2083	2617	3486	3902	3505	3052	2865
30801 Aderklaa	233	13	15	14	14	8	21	21	18	23	26	14
männlich	117	7	7	8	8	6	14	11	7	11	12	5
weiblich	116	6	8	6	6	2	7	10	11	12	14	9
30802 Andlersdorf	118	1	5	9	10	7	5	3	8	19	12	9
männlich	63	1	4	6	5	5	2	2	5	6	8	5
weiblich	55	-	1	3	5	2	3	1	3	13	4	4
30803 Angern an der March	3176	167	206	204	180	124	180	252	303	235	217	220
männlich	1559	77	104	106	90	59	93	124	160	125	120	120
weiblich	1617	90	102	98	90	65	87	128	143	110	97	100
30804 Auersthal	1869	98	138	112	97	85	113	144	178	143	125	115
männlich	935	55	75	61	48	45	59	67	100	76	58	65
weiblich	934	43	63	51	49	40	54	77	78	67	67	50
30805 Bad Pirawarth	1541	61	92	81	116	101	77	108	120	134	138	111
männlich	750	28	50	41	61	51	36	58	61	67	70	54
weiblich	791	33	42	40	55	50	41	50	59	67	68	57
30808 Deutsch-Wagram	6808	377	420	471	353	304	368	567	654	595	486	476
männlich	3296	181	217	246	168	157	180	261	315	294	259	231
weiblich	3512	196	203	225	185	147	188	306	339	301	227	245
30810 Drösing	1192	44	63	81	76	57	61	69	111	119	81	87
männlich	587	29	24	40	46	30	29	35	57	61	41	52
weiblich	605	15	39	41	30	27	32	34	54	58	40	35
30811 Dürnkrot	2207	94	122	124	131	122	147	184	166	155	176	154
männlich	1069	54	53	67	66	59	70	91	84	83	80	92
weiblich	1138	40	69	57	65	63	77	93	82	72	96	62
30812 Ebenthal	813	34	46	61	54	37	45	75	72	76	45	37
männlich	406	18	25	27	29	24	21	41	34	44	20	21
weiblich	407	16	21	34	25	13	24	34	38	32	25	16
30813 Eckartsau	1179	42	75	80	77	46	56	88	100	96	84	85
männlich	621	23	41	44	49	25	24	51	48	56	46	47
weiblich	558	19	34	36	28	21	32	37	52	40	38	38
30814 Engelhartstetten	1807	81	117	108	111	78	86	154	139	151	142	100
männlich	902	44	62	62	46	37	46	81	74	79	79	40
weiblich	905	37	55	46	65	41	40	73	65	72	63	60
30817 Gänserndorf	7928	381	533	475	450	430	491	684	795	655	535	579
männlich	3803	193	251	238	223	203	218	340	409	311	262	300
weiblich	4125	188	282	237	227	227	273	344	386	344	273	279
30819 Glinzendorf	255	12	12	15	22	15	19	19	15	15	20	16
männlich	139	8	9	7	13	7	11	11	8	9	12	7
weiblich	116	4	3	8	9	8	8	8	7	6	8	9

Nach Altersgruppen (von ... bis unter ... Jahren)													Nach Familienstand				Kenn- ziffer
55-60	60-65	65-70	70-75	75-80	80-85	85 u.m.	0 - 15			60 und mehr			ledig	verhei- rater	verwit- wet	geschie- den	
							abs.	in %		abs.	in %						
								2001	1991		2001	1991					
13	14	15	16	17	18	19	20	21	22	23	24	25	26	27	28	29	
67	63	53	45	42	18	17	158	15,1	17,3	238	22,8	23,3	380	534	87	45	30722
37	31	26	23	17	2	5	79	15,6	19,6	104	20,5	19,2	197	270	15	25	
30	32	27	22	25	16	12	79	14,7	15,1	134	24,9	27,1	183	264	72	20	
106	108	91	67	37	16	10	304	17,3	18,1	329	18,8	15,4	669	902	78	104	30724
55	50	51	30	15	6	4	148	17,0	18,5	156	17,9	12,5	346	457	23	46	
51	58	40	37	22	10	6	156	17,7	17,7	173	19,6	18,4	323	445	55	58	
151	172	137	120	100	39	33	418	15,6	17,5	601	22,4	20,2	1041	1286	206	153	30726
76	97	70	46	35	12	4	230	17,3	16,9	264	19,8	16,0	576	652	28	75	
75	75	67	74	65	27	29	188	13,9	18,1	337	24,9	24,2	465	634	178	78	
44	47	46	31	29	23	17	114	15,2	17,3	193	25,7	25,5	252	410	68	20	30728
24	23	26	11	10	7	4	49	13,5	19,7	81	22,4	18,2	131	212	9	10	
20	24	20	20	19	16	13	65	16,8	15,1	112	28,9	32,3	121	198	59	10	
5079	5535	4009	3753	2900	1570	1401	15036	17,0	16,4	19168	21,7	21,0	32665	43840	6820	5150	308
2604	2746	1884	1664	1036	483	335	7567	17,4	17,2	8148	18,7	16,7	17728	22212	1056	2498	
2475	2789	2125	2089	1864	1087	1066	7469	16,6	15,7	11020	24,5	25,1	14937	21628	5764	2652	
8	8	8	6	8	5	3	42	18,0	16,7	38	16,3	18,6	90	113	21	9	30801
4	4	5	3	3	1	1	22	18,8	16,7	17	14,5	15,8	55	57	3	2	
4	4	3	3	5	4	2	20	17,2	16,7	21	18,1	21,9	35	56	18	7	
7	7	3	6	6	1	-	15	12,7	21,9	23	19,5	21,1	46	61	7	4	30802
3	3	1	5	2	-	-	11	17,5	22,2	11	17,5	19,0	28	32	1	2	
4	4	2	1	4	1	-	4	7,3	21,5	12	21,8	23,1	18	29	6	2	
174	189	154	157	100	66	48	577	18,2	15,0	714	22,5	24,4	1162	1567	240	207	30803
83	93	64	69	36	20	16	287	18,4	15,2	298	19,1	19,6	614	803	34	108	
91	96	90	88	64	46	32	290	17,9	14,9	416	25,7	28,8	548	764	206	99	
86	118	86	88	76	40	27	348	18,6	15,4	435	23,3	22,7	671	997	146	55	30804
44	58	40	35	24	14	11	191	20,4	17,1	182	19,5	17,5	384	503	24	24	
42	60	46	53	52	26	16	157	16,8	13,7	253	27,1	27,8	287	494	122	31	
68	98	69	63	45	31	28	234	15,2	19,3	334	21,7	19,4	607	742	121	71	30805
38	50	30	29	13	11	2	119	15,9	21,3	135	18,0	14,0	325	374	15	36	
30	48	39	34	32	20	26	115	14,5	17,4	199	25,2	24,3	282	368	106	35	
457	426	245	246	173	96	94	1268	18,6	16,6	1280	18,8	18,5	2563	3300	448	497	30808
237	207	112	107	68	29	27	644	19,5	17,3	550	16,7	15,6	1345	1665	77	209	
220	219	133	139	105	67	67	624	17,8	15,9	730	20,8	21,4	1218	1635	371	288	
57	84	55	62	35	30	20	188	15,8	18,4	286	24,0	23,7	423	590	120	59	30810
32	42	19	31	10	6	3	93	15,8	20,1	111	18,9	17,9	235	304	16	32	
25	42	36	31	25	24	17	95	15,7	16,9	175	28,9	29,1	188	286	104	27	
119	147	103	106	69	50	38	340	15,4	15,3	513	23,2	23,3	801	1058	207	141	30811
66	73	44	36	26	12	13	174	16,3	15,8	204	19,1	16,8	443	532	30	64	
53	74	59	70	43	38	25	166	14,6	14,9	309	27,2	29,2	358	526	177	77	
46	53	41	47	22	14	8	141	17,3	16,4	185	22,8	22,0	308	399	65	41	30812
21	29	20	21	6	5	-	70	17,2	18,3	81	20,0	15,8	176	199	9	22	
25	24	21	26	16	9	8	71	17,4	14,5	104	25,6	28,0	132	200	56	19	
81	74	53	56	51	18	17	197	16,7	16,4	269	22,8	22,3	443	603	90	43	30813
42	41	28	20	21	9	6	108	17,4	18,0	125	20,1	17,1	264	312	17	28	
39	33	25	36	30	9	11	89	15,9	14,7	144	25,8	27,8	179	291	73	15	
101	121	94	90	62	39	33	306	16,9	17,0	439	24,3	21,8	678	901	145	83	30814
58	55	46	48	22	14	9	168	18,6	15,8	194	21,5	17,9	370	460	22	50	
43	66	48	42	40	25	24	138	15,2	18,0	245	27,1	25,3	308	441	123	33	
492	451	307	219	215	112	124	1389	17,5	16,0	1428	18,0	17,4	3120	3720	482	606	30817
248	215	154	101	71	33	33	682	17,9	16,4	607	16,0	13,8	1582	1880	82	259	
244	236	153	118	144	79	91	707	17,1	15,6	821	19,9	20,8	1538	1840	400	347	
13	17	13	10	9	5	8	39	15,3	14,2	62	24,3	25,1	100	124	21	10	30819
7	7	7	6	6	2	2	24	17,3	15,4	30	21,6	23,1	60	64	8	7	
6	10	6	4	3	3	6	15	12,9	13,1	32	27,6	27,0	40	60	13	3	

Tabelle 1: Bevölkerung nach Alter bzw. Familienstand und Geschlecht

Politischer Bezirk Gemeinde Geschlecht	Insgesamt	Nach Altersgruppen (von ... bis unter ... Jahren)										
		0-5	5-10	10-15	15-20	20-25	25-30	30-35	35-40	40-45	45-50	50-55
		1	2	3	4	5	6	7	8	9	10	11
30821 Groß-Enzersdorf	8128	403	473	507	459	372	438	710	792	729	566	608
männlich	4052	177	243	254	245	196	212	368	401	389	297	289
weiblich	4076	226	230	253	214	176	226	342	391	340	269	319
30824 Groß-Schweinbarth	1290	99	97	88	80	61	87	87	134	105	84	60
männlich	632	58	48	40	40	29	36	43	64	57	40	39
weiblich	658	41	49	48	40	32	51	44	70	48	44	21
30822 Großhofen	92	3	7	5	6	3	4	6	15	8	3	4
männlich	52	2	5	4	3	3	2	4	6	6	3	1
weiblich	40	1	2	1	3	-	2	2	9	2	-	3
30825 Haringsee	1133	68	54	72	62	83	78	87	91	86	90	86
männlich	560	31	25	41	25	40	44	42	50	47	46	47
weiblich	573	37	29	31	37	43	34	45	41	39	44	39
30826 Hauskirchen	1265	48	71	75	83	68	78	76	94	118	88	88
männlich	624	21	39	44	46	38	43	39	47	66	37	47
weiblich	641	27	32	31	37	30	35	37	47	52	51	41
30827 Hohenau an der March	2772	134	139	136	133	139	156	205	221	214	192	182
männlich	1335	68	70	75	68	64	79	102	124	110	91	91
weiblich	1437	66	69	61	65	75	77	103	97	104	101	91
30828 Hohenruppersdorf	936	40	36	61	69	51	72	64	73	69	69	54
männlich	468	22	16	29	33	31	42	41	37	35	37	27
weiblich	468	18	20	32	36	20	30	23	36	34	32	27
30829 Jedenspeigen	1166	50	57	78	82	75	72	77	108	78	86	82
männlich	596	32	28	34	45	41	42	42	60	41	41	47
weiblich	570	18	29	44	37	34	30	35	48	37	45	35
30830 Lasseo	2354	110	153	154	142	99	151	202	237	201	179	156
männlich	1192	53	68	70	75	53	81	110	127	108	110	93
weiblich	1162	57	85	84	67	46	70	92	110	93	69	63
30831 Leopoldsdorf im Marchfelde	2392	124	163	161	133	87	120	221	242	185	162	162
männlich	1126	56	83	71	76	42	53	111	126	85	77	82
weiblich	1266	68	80	90	57	45	67	110	116	100	85	80
30834 Mannsdorf an der Donau	435	26	31	26	28	19	23	29	39	48	33	35
männlich	225	12	23	15	12	8	13	14	17	30	18	21
weiblich	210	14	8	11	16	11	10	15	22	18	15	14
30835 Marchegg	2850	143	162	186	164	137	197	236	229	216	168	180
männlich	1417	66	69	103	80	77	93	132	123	109	86	102
weiblich	1433	77	93	83	84	60	104	104	106	107	82	78
30836 Markgrafneusiedl	828	48	42	65	39	53	65	69	81	76	54	51
männlich	422	22	24	30	20	28	37	31	43	43	32	30
weiblich	406	26	18	35	19	25	28	38	38	33	22	21
30838 Matzen-Raggendorf	2583	141	165	162	146	122	145	210	233	203	199	142
männlich	1261	61	82	91	66	80	64	112	120	103	112	70
weiblich	1322	80	83	71	80	42	81	98	113	100	87	72
30841 Neusiedl an der Zaya	1263	57	68	67	69	54	79	87	85	113	106	96
männlich	623	29	41	35	34	28	36	44	40	67	50	57
weiblich	640	28	27	32	35	26	43	43	45	46	56	39
30842 Obersiebenbrunn	1416	79	94	64	66	58	91	154	146	109	81	84
männlich	730	37	51	34	39	35	53	73	77	63	38	44
weiblich	686	42	43	30	27	23	38	81	69	46	43	40
30844 Orth an der Donau	1966	88	94	117	114	106	134	137	174	152	139	113
männlich	947	45	47	58	64	50	68	69	82	86	64	67
weiblich	1019	43	47	59	50	56	66	68	92	66	75	46
30845 Palterndorf-Dobermannsdorf	1264	51	64	58	80	88	74	81	100	95	101	80
männlich	625	29	25	25	34	54	45	39	58	46	59	35
weiblich	639	22	39	33	46	34	29	42	42	49	42	45

Nach Altersgruppen (von ... bis unter ... Jahren)													Nach Familienstand				Kenn- ziffer
55-60	60-65	65-70	70-75	75-80	80-85	85 u.m.	0 - 15			60 und mehr			ledig	verhei- ratet	verwit- wet	geschie- den	
							abs.	in %		abs.	in %						
								2001	1991		2001	1991					
13	14	15	16	17	18	19	20	21	22	23	24	25	26	27	28	29	
585	481	359	260	186	123	77	1383	17,0	17,1	1486	18,3	16,1	3004	4079	465	580	30821
303	251	180	121	66	40	20	674	16,6	18,1	678	16,7	13,0	1626	2063	72	291	
282	230	179	139	120	83	57	709	17,4	16,0	808	19,8	19,3	1378	2016	393	289	
42	65	57	60	47	24	13	284	22,0	18,4	266	20,6	23,0	506	680	69	35	30824
20	27	31	28	21	8	3	146	23,1	18,0	118	18,7	19,0	265	340	10	17	
22	38	26	32	26	16	10	138	21,0	18,8	148	22,5	27,0	241	340	59	18	
6	10	3	2	3	3	1	15	16,3	9,9	22	23,9	21,1	36	47	6	3	30822
3	6	1	1	-	2	-	11	21,2	11,4	10	19,2	11,4	26	24	-	2	
3	4	2	1	3	1	1	4	10,0	8,3	12	30,0	30,6	10	23	6	1	
47	53	47	66	34	16	13	194	17,1	18,9	229	20,2	20,1	439	553	91	50	30825
24	22	21	34	14	3	4	97	17,3	19,3	98	17,5	18,6	231	281	18	30	
23	31	26	32	20	13	9	97	16,9	18,5	131	22,9	21,6	208	272	73	20	
58	77	73	57	57	33	23	194	15,3	17,3	320	25,3	25,5	439	637	122	67	30826
27	34	37	27	20	9	3	104	16,7	19,4	130	20,8	20,5	258	317	18	31	
31	43	36	30	37	24	20	90	14,0	15,3	190	29,6	30,1	181	320	104	36	
163	190	146	167	138	57	60	409	14,8	13,1	758	27,3	27,9	877	1437	284	174	30827
87	93	51	75	53	19	15	213	16,0	14,0	306	22,9	23,0	487	729	40	79	
76	97	95	92	85	38	45	196	13,6	12,4	452	31,5	32,4	390	708	244	95	
35	69	54	48	31	28	13	137	14,6	18,4	243	26,0	23,0	378	451	88	19	30828
19	43	17	23	8	5	3	67	14,3	18,0	99	21,2	16,7	218	228	11	11	
16	26	37	25	23	23	10	70	15,0	18,7	144	30,8	28,7	160	223	77	8	
53	88	50	48	39	21	22	185	15,9	17,7	268	23,0	22,3	441	592	91	42	30829
25	44	26	22	15	6	5	94	15,8	19,0	118	19,8	18,2	257	299	15	25	
28	44	24	26	24	15	17	91	16,0	16,2	150	26,3	26,6	184	293	76	17	
120	124	108	88	72	28	30	417	17,7	15,6	450	19,1	19,8	881	1187	167	119	30830
59	62	41	39	24	10	9	191	16,0	15,2	185	15,5	15,8	479	635	25	53	
61	62	67	49	48	18	21	226	19,4	16,0	265	22,8	24,1	402	552	142	66	
159	133	108	78	86	29	39	448	18,7	15,3	473	19,8	19,1	882	1161	198	151	30831
72	74	42	33	27	10	6	210	18,7	16,4	192	17,1	15,0	456	580	25	65	
87	59	66	45	59	19	33	238	18,8	14,4	281	22,2	22,9	426	581	173	86	
10	23	17	17	19	6	6	83	19,1	16,2	88	20,2	16,4	166	232	25	12	30834
8	8	7	7	9	3	-	50	22,2	13,9	34	15,1	13,5	93	123	1	8	
2	15	10	10	10	3	6	33	15,7	18,6	54	25,7	19,6	73	109	24	4	
165	198	149	130	100	50	40	491	17,2	16,2	667	23,4	21,7	1042	1386	245	177	30835
84	86	79	60	43	15	10	238	16,8	17,9	293	20,7	17,8	572	703	50	92	
81	112	70	70	57	35	30	253	17,7	14,4	374	26,1	25,7	470	683	195	85	
37	50	28	30	21	5	14	155	18,7	18,3	148	17,9	16,8	338	401	51	38	30836
15	24	16	12	8	2	5	76	18,0	18,0	67	15,9	15,5	187	206	8	21	
22	26	12	18	13	3	9	79	19,5	18,6	81	20,0	18,0	151	195	43	17	
152	169	103	121	88	46	36	468	18,1	16,9	563	21,8	21,2	981	1260	210	132	30838
77	83	50	49	23	14	4	234	18,6	18,9	223	17,7	15,2	537	636	23	65	
75	86	53	72	65	32	32	234	17,7	15,0	340	25,7	27,0	444	624	187	67	
64	75	65	67	65	26	20	192	15,2	14,5	318	25,2	26,6	428	633	138	64	30841
35	32	29	28	24	8	6	105	16,9	16,4	127	20,4	20,9	241	322	28	32	
29	43	36	39	41	18	14	87	13,6	12,7	191	29,8	31,8	187	311	110	32	
93	93	57	56	33	32	26	237	16,7	13,3	297	21,0	23,5	512	718	111	75	30842
53	50	30	24	11	9	9	122	16,7	14,9	133	18,2	18,7	298	364	28	40	
40	43	27	32	22	23	17	115	16,8	11,7	164	23,9	28,6	214	354	83	35	
124	115	78	84	64	47	86	299	15,2	17,8	474	24,1	18,5	726	906	209	125	30844
62	62	37	35	22	13	16	150	15,8	19,1	185	19,5	14,5	398	455	33	61	
62	53	41	49	42	34	70	149	14,6	16,5	289	28,4	22,4	328	451	176	64	
63	94	73	69	46	29	18	173	13,7	15,7	329	26,0	24,0	461	607	118	78	30845
32	47	35	33	17	9	3	79	12,6	16,3	144	23,0	18,1	249	305	21	50	
31	47	38	36	29	20	15	94	14,7	15,2	185	29,0	29,3	212	302	97	28	

Tabelle 1: Bevölkerung nach Alter bzw. Familienstand und Geschlecht

Politischer Bezirk Gemeinde Geschlecht	Insgesamt	Nach Altersgruppen (von ... bis unter ... Jahren)										
		0-5	5-10	10-15	15-20	20-25	25-30	30-35	35-40	40-45	45-50	50-55
		1	2	3	4	5	6	7	8	9	10	11
30846 Parbasdorf	135	8	13	3	7	8	12	9	14	11	7	12
männlich	66	4	7	1	4	2	5	6	7	5	3	9
weiblich	69	4	6	2	3	6	7	3	7	6	4	3
30848 Prottes	1280	66	56	88	89	65	64	111	123	100	90	92
männlich	623	31	27	37	45	39	28	59	61	49	48	53
weiblich	657	35	29	51	44	26	36	52	62	51	42	39
30849 Raasdorf	664	27	30	24	29	51	58	54	66	49	58	44
männlich	324	15	17	9	15	28	25	32	37	24	23	20
weiblich	340	12	13	15	14	23	33	22	29	25	35	24
30850 Ringelsdorf-Niederabsdorf	1424	62	71	90	92	74	87	84	126	113	111	87
männlich	695	33	33	41	43	40	39	45	66	62	61	53
weiblich	729	29	38	49	49	34	48	39	60	51	50	34
30852 Schönkirchen-Reyersdorf	1854	105	108	121	112	99	98	113	151	195	160	147
männlich	927	57	56	69	62	52	41	57	73	103	81	79
weiblich	927	48	52	52	50	47	57	56	78	92	79	68
30854 Spannberg	983	54	57	77	60	65	78	77	78	84	56	52
männlich	491	31	28	43	35	33	37	42	38	49	34	25
weiblich	492	23	29	34	25	32	41	35	40	35	22	27
30856 Strasshof an der Nordbahn	6993	335	407	417	385	278	356	591	663	528	503	479
männlich	3414	174	192	217	197	129	180	279	332	276	248	219
weiblich	3579	161	215	200	188	149	176	312	331	252	255	260
30857 Sulz im Weinviertel	1188	53	66	79	65	52	75	93	101	103	77	73
männlich	579	25	35	37	33	26	39	48	49	56	41	42
weiblich	609	28	31	42	32	26	36	45	52	47	36	31
30858 Untersiebenbrunn	1400	58	81	94	97	63	75	128	142	119	95	95
männlich	702	31	43	44	53	35	35	64	76	61	52	43
weiblich	698	27	38	50	44	28	40	64	66	58	43	52
30859 Velm-Götzendorf	783	27	36	44	52	50	41	47	66	72	55	56
männlich	383	14	15	24	29	25	23	20	36	37	25	30
weiblich	400	13	21	20	23	25	18	27	30	35	30	26
30865 Weiden an der March	904	38	58	62	71	38	45	57	77	87	43	62
männlich	449	19	24	32	37	22	18	34	39	48	24	33
weiblich	455	19	34	30	34	16	27	23	38	39	19	29
30860 Weikendorf	1976	83	116	132	121	102	85	151	161	169	171	144
männlich	967	43	52	63	60	54	38	70	87	82	90	75
weiblich	1009	40	64	69	61	48	47	81	74	87	81	69
30863 Zistersdorf	5632	271	328	343	316	284	325	429	469	458	363	346
männlich	2740	133	185	172	165	145	161	219	243	239	189	181
weiblich	2892	138	143	171	151	139	164	210	226	219	174	165
309 Gmünd	40050	1848	2185	2335	2404	2130	2458	2878	3252	2849	2537	2511
männlich	19514	950	1148	1178	1201	1120	1267	1480	1685	1513	1335	1263
weiblich	20536	898	1037	1157	1203	1010	1191	1398	1567	1336	1202	1248
30902 Amaliendorf-Aalfang	1158	49	73	61	40	40	88	93	85	69	76	78
männlich	560	16	33	32	20	23	42	56	51	32	38	42
weiblich	598	33	40	29	20	17	46	37	34	37	38	36
30910 Bad Großpertholz	1526	60	78	100	119	89	73	103	126	94	90	90
männlich	766	31	41	54	74	49	37	65	68	47	46	44
weiblich	760	29	37	46	45	40	36	38	58	47	44	46
30903 Brand-Nagelberg	1820	79	99	88	89	72	107	120	131	130	126	130
männlich	891	43	51	50	44	31	62	63	70	75	66	60
weiblich	929	36	48	38	45	41	45	57	61	55	60	70
30904 Eggern	777	44	33	36	47	46	64	53	48	58	48	45
männlich	383	20	20	13	28	25	28	30	28	30	27	21
weiblich	394	24	13	23	19	21	36	23	20	28	21	24

Nach Altersgruppen (von ... bis unter ... Jahren)													Nach Familienstand				Kenn- ziffer
55-60	60-65	65-70	70-75	75-80	80-85	85 u.m.	0 - 15			60 und mehr			ledig	verhei- ratet	verwit- wet	geschie- den	
							abs.	in %		abs.	in %						
								2001	1991		2001	1991					
13	14	15	16	17	18	19	20	21	22	23	24	25	26	27	28	29	
4	5	8	5	9	-	-	24	17,8	15,5	27	20,0	19,1	55	68	9	3	30846
-	1	4	4	4	-	-	12	18,2	13,2	13	19,7	18,9	29	35	-	2	
4	4	4	1	5	-	-	12	17,4	17,5	14	20,3	19,3	26	33	9	1	
75	75	53	47	43	24	19	210	16,4	17,9	261	20,4	20,1	476	643	94	67	30848
35	33	28	19	18	8	5	95	15,2	18,4	111	17,8	15,6	248	326	14	35	
40	42	25	28	25	16	14	115	17,5	17,4	150	22,8	24,0	228	317	80	32	
55	27	27	17	29	9	10	81	12,2	14,6	119	17,9	16,1	253	349	37	25	30849
29	13	12	7	9	4	5	41	12,7	13,9	50	15,4	12,4	132	175	5	12	
26	14	15	10	20	5	5	40	11,8	15,4	69	20,3	19,6	121	174	32	13	
62	85	79	81	51	34	35	223	15,7	16,9	365	25,6	26,0	504	707	141	72	30850
30	45	32	33	23	10	6	107	15,4	16,7	149	21,4	21,3	274	359	19	43	
32	40	47	48	28	24	29	116	15,9	17,1	216	29,6	30,0	230	348	122	29	
99	109	78	50	59	30	20	334	18,0	19,3	346	18,7	16,1	670	965	124	95	30852
46	59	37	17	25	9	4	182	19,6	21,1	151	16,3	13,0	374	487	19	47	
53	50	41	33	34	21	16	152	16,4	17,5	195	21,0	19,1	296	478	105	48	
40	50	39	51	31	24	10	188	19,1	22,0	205	20,9	20,2	389	472	81	41	30854
17	24	15	21	9	7	3	102	20,8	23,2	79	16,1	15,7	224	236	11	20	
23	26	24	30	22	17	7	86	17,5	20,8	126	25,6	24,6	165	236	70	21	
487	493	328	322	231	110	80	1159	16,6	14,4	1564	22,4	20,9	2369	3684	448	492	30856
248	261	176	143	90	33	20	583	17,1	14,4	723	21,2	17,7	1260	1861	61	232	
239	232	152	179	141	77	60	576	16,1	14,4	841	23,5	23,9	1109	1823	387	260	
48	100	64	60	39	19	21	198	16,7	15,3	303	25,5	23,4	455	565	120	48	30857
26	51	24	32	9	5	1	97	16,8	16,6	122	21,1	16,9	250	290	14	25	
22	49	40	28	30	14	20	101	16,6	14,1	181	29,7	29,3	205	275	106	23	
77	88	55	64	38	15	16	233	16,6	17,2	276	19,7	18,5	504	716	95	85	30858
46	48	24	24	12	8	3	118	16,8	16,7	119	17,0	14,7	279	369	16	38	
31	40	31	40	26	7	13	115	16,5	17,5	157	22,5	22,2	225	347	79	47	
34	43	45	48	43	10	14	107	13,7	18,5	203	25,9	25,4	283	392	78	30	30859
19	22	19	26	14	2	3	53	13,8	18,2	86	22,5	21,1	159	195	10	19	
15	21	26	22	29	8	11	54	13,5	18,8	117	29,3	29,5	124	197	68	11	
43	71	46	39	32	21	14	158	17,5	18,2	223	24,7	21,9	337	463	63	41	30865
25	31	20	24	7	9	3	75	16,7	19,8	94	20,9	17,5	187	238	8	16	
18	40	26	15	25	12	11	83	18,2	16,8	129	28,4	25,9	150	225	55	25	
127	124	89	84	65	33	19	331	16,8	18,9	414	21,0	18,6	706	1015	142	113	30860
64	67	46	37	22	12	5	158	16,3	18,2	189	19,5	15,1	374	516	18	59	
63	57	43	47	43	21	14	173	17,1	19,5	225	22,3	22,0	332	499	124	54	
243	365	292	281	230	131	158	942	16,7	16,2	1457	25,9	25,5	2115	2659	587	271	30863
131	166	147	115	81	35	33	490	17,9	17,9	577	21,1	19,3	1179	1330	97	134	
112	199	145	166	149	96	125	452	15,6	14,6	880	30,4	31,3	936	1329	490	137	
2076	2749	2237	2142	1741	853	865	6368	15,9	16,8	10587	26,4	24,0	15107	19622	3652	1669	309
1028	1295	1059	935	585	241	231	3276	16,8	17,8	4346	22,3	18,8	8282	9862	624	746	
1048	1454	1178	1207	1156	612	634	3092	15,1	15,8	6241	30,4	28,9	6825	9760	3028	923	
60	95	76	62	51	29	33	183	15,8	13,4	346	29,9	24,0	386	612	115	45	30902
29	45	39	26	21	9	6	81	14,5	14,0	146	26,1	18,4	206	308	20	26	
31	50	37	36	30	20	27	102	17,1	12,8	200	33,4	29,2	180	304	95	19	
62	110	99	82	79	39	33	238	15,6	18,4	442	29,0	26,0	611	730	149	36	30910
35	47	49	34	27	11	7	126	16,4	21,3	175	22,8	19,9	362	367	22	15	
27	63	50	48	52	28	26	112	14,7	15,4	267	35,1	32,4	249	363	127	21	
104	147	114	118	94	39	33	266	14,6	13,0	545	29,9	26,8	583	983	186	68	30903
51	78	51	48	32	8	8	144	16,2	13,6	225	25,3	20,0	330	503	26	32	
53	69	63	70	62	31	25	122	13,1	12,5	320	34,4	32,9	253	480	160	36	
36	62	46	53	26	12	20	113	14,5	14,8	219	28,2	23,8	289	383	68	37	30904
18	29	18	26	10	3	9	53	13,8	15,9	95	24,8	20,0	163	192	11	17	
18	33	28	27	16	9	11	60	15,2	13,7	124	31,5	27,6	126	191	57	20	

Tabelle 1: Bevölkerung nach Alter bzw. Familienstand und Geschlecht

Politischer Bezirk Gemeinde Geschlecht	Insgesamt	Nach Altersgruppen (von ... bis unter ... Jahren)										
		0-5	5-10	10-15	15-20	20-25	25-30	30-35	35-40	40-45	45-50	50-55
		1	2	3	4	5	6	7	8	9	10	11
30906 Eisgarn	694	32	34	36	39	44	40	48	52	39	50	36
männlich	349	13	18	17	19	25	25	30	28	19	24	23
weiblich	345	19	16	19	20	19	15	18	24	20	26	13
30908 Gmünd	5861	239	327	337	316	278	354	399	465	450	367	355
männlich	2725	123	175	171	143	122	182	187	219	249	182	170
weiblich	3136	116	152	166	173	156	172	212	246	201	185	185
30909 Großdietmanns	2183	108	126	139	150	116	134	178	210	158	137	117
männlich	1097	59	65	73	70	62	70	95	112	78	75	63
weiblich	1086	49	61	66	80	54	64	83	98	80	62	54
30912 Großschönau	1264	84	86	84	103	97	86	89	109	98	71	67
männlich	643	45	48	41	52	57	50	43	57	51	38	35
weiblich	621	39	38	43	51	40	36	46	52	47	33	32
30915 Haugschlag	527	28	24	21	28	33	36	47	28	29	44	30
männlich	252	15	10	7	12	11	24	29	19	13	27	12
weiblich	275	13	14	14	16	22	12	18	9	16	17	18
30916 Heidenreichstein	4565	182	214	235	254	237	287	307	345	297	292	288
männlich	2247	99	113	122	143	129	150	160	186	156	151	142
weiblich	2318	83	101	113	111	108	137	147	159	141	141	146
30917 Hirschbach	569	34	18	41	46	30	48	41	38	58	33	31
männlich	280	21	10	25	18	15	28	19	19	32	18	14
weiblich	289	13	8	16	28	15	20	22	19	26	15	17
30920 Hoheneich	1552	89	92	82	82	68	84	119	148	109	92	134
männlich	746	39	47	39	37	40	39	55	76	65	45	67
weiblich	806	50	45	43	45	28	45	64	72	44	47	67
30921 Kirchberg am Walde	1473	75	81	106	120	85	86	96	138	106	83	72
männlich	725	36	41	50	59	49	48	47	69	61	43	40
weiblich	748	39	40	56	61	36	38	49	69	45	40	32
30925 Litschau	2524	78	107	152	158	142	127	145	182	196	192	175
männlich	1255	45	56	80	80	84	69	73	93	99	105	94
weiblich	1269	33	51	72	78	58	58	72	89	97	87	81
30913 Moorbad Harbach	703	38	47	49	33	34	49	46	59	60	40	42
männlich	361	22	28	30	17	20	26	24	21	29	25	24
weiblich	342	16	19	19	16	14	23	22	38	31	15	18
30929 Reingers	719	39	42	44	44	46	48	58	63	52	38	49
männlich	368	18	27	20	25	23	26	29	32	34	21	25
weiblich	351	21	15	24	19	23	22	29	31	18	17	24
30932 Sankt Martin	1177	62	58	72	78	71	83	99	101	82	65	69
männlich	571	30	29	32	37	35	46	50	60	43	36	41
weiblich	606	32	29	40	41	36	37	49	41	39	29	28
30935 Schrems	5830	262	321	334	356	330	324	441	491	438	397	406
männlich	2806	135	161	173	178	170	161	225	255	214	206	202
weiblich	3024	127	160	161	178	160	163	216	236	224	191	204
30939 Unserfrau-Altweitra	1016	57	69	60	72	64	64	87	74	68	58	69
männlich	511	24	36	32	34	36	31	46	47	40	33	33
weiblich	505	33	33	28	38	28	33	41	27	28	25	36
30940 Waldenstein	1214	79	103	81	74	66	102	100	119	77	64	54
männlich	599	38	53	38	33	35	47	45	63	44	36	29
weiblich	615	41	50	43	41	31	55	55	56	33	28	25
30942 Weitra	2898	130	153	177	156	142	174	209	240	181	174	174
männlich	1379	78	86	79	78	79	76	109	112	102	93	82
weiblich	1519	52	67	98	78	63	98	100	128	79	81	92

Nach Altersgruppen (von ... bis unter ... Jahren)													Nach Familienstand				Kenn- ziffer
55-60	60-65	65-70	70-75	75-80	80-85	85 u.m.	0 - 15			60 und mehr			ledig	verhei- ratet	verwit- wet	geschie- den	
							abs.	in %		abs.	in %						
								2001	1991		2001	1991					
13	14	15	16	17	18	19	20	21	22	23	24	25	26	27	28	29	
38	62	59	24	22	14	25	102	14,7	16,2	206	29,7	22,4	255	353	62	24	30906
18	32	31	11	5	5	6	48	13,8	16,3	90	25,8	16,3	144	177	11	17	
20	30	28	13	17	9	19	54	15,7	16,1	116	33,6	28,4	111	176	51	7	
348	407	287	335	309	161	127	903	15,4	15,2	1626	27,7	27,4	2148	2737	560	416	30908
148	204	134	141	99	43	33	469	17,2	16,4	654	24,0	21,0	1105	1371	85	164	
200	203	153	194	210	118	94	434	13,8	14,2	972	31,0	32,6	1043	1366	475	252	
98	154	121	99	65	30	43	373	17,1	19,0	512	23,5	19,5	819	1126	176	62	30909
48	76	59	51	23	9	9	197	18,0	20,3	227	20,7	15,7	459	564	42	32	
50	78	62	48	42	21	34	176	16,2	17,8	285	26,2	23,1	360	562	134	30	
42	55	60	49	46	19	19	254	20,1	22,4	248	19,6	21,5	570	566	97	31	30912
24	28	25	23	17	4	5	134	20,8	24,0	102	15,9	18,0	324	284	18	17	
18	27	35	26	29	15	14	120	19,3	20,8	146	23,5	25,1	246	282	79	14	
33	35	30	35	25	10	11	73	13,9	16,5	146	27,7	28,8	190	269	53	15	30915
14	15	12	15	8	4	5	32	12,7	13,4	59	23,4	25,3	104	133	6	9	
19	20	18	20	17	6	6	41	14,9	19,3	87	31,6	31,9	86	136	47	6	
279	375	271	262	242	95	103	631	13,8	15,0	1348	29,5	25,1	1671	2260	413	221	30916
133	169	137	109	87	31	30	334	14,9	16,6	563	25,1	19,6	940	1138	72	97	
146	206	134	153	155	64	73	297	12,8	13,6	785	33,9	30,2	731	1122	341	124	
26	32	27	28	20	7	11	93	16,3	19,0	125	22,0	23,0	229	293	40	7	30917
14	12	16	9	7	1	2	56	20,0	19,4	47	16,8	18,1	126	147	4	3	
12	20	11	19	13	6	9	37	12,8	18,6	78	27,0	27,1	103	146	36	4	
97	107	78	64	56	26	25	263	16,9	15,1	356	22,9	21,6	558	804	130	60	30920
46	58	29	26	22	10	6	125	16,8	14,8	151	20,2	18,0	293	404	23	26	
51	49	49	38	34	16	19	138	17,1	15,4	205	25,4	24,8	265	400	107	34	
64	110	83	69	45	23	31	262	17,8	19,5	361	24,5	22,0	595	718	113	47	30921
35	49	45	26	16	4	7	127	17,5	20,5	147	20,3	17,4	327	362	17	19	
29	61	38	43	29	19	24	135	18,0	18,5	214	28,6	26,5	268	356	96	28	
130	148	161	194	124	50	63	337	13,4	16,7	740	29,3	26,1	948	1175	286	115	30925
81	58	77	84	37	18	22	181	14,4	17,8	296	23,6	20,5	552	594	57	52	
49	90	84	110	87	32	41	156	12,3	15,6	444	35,0	31,6	396	581	229	63	
28	54	37	32	30	17	8	134	19,1	18,6	178	25,3	22,2	266	352	60	25	30913
17	28	15	16	11	6	2	80	22,2	21,2	78	21,6	18,1	159	177	12	13	
11	26	22	16	19	11	6	54	15,8	15,9	100	29,2	26,4	107	175	48	12	
35	52	33	23	31	10	12	125	17,4	19,5	161	22,4	22,4	299	338	51	31	30929
17	26	15	11	13	3	3	65	17,7	19,2	71	19,3	16,9	171	168	12	17	
18	26	18	12	18	7	9	60	17,1	19,7	90	25,6	27,2	128	170	39	14	
41	75	63	69	46	30	13	192	16,3	19,1	296	25,1	22,9	489	547	112	29	30932
17	32	29	29	13	8	4	91	15,9	19,0	115	20,1	19,2	265	274	19	13	
24	43	34	40	33	22	9	101	16,7	19,2	181	29,9	26,6	224	273	93	16	
298	378	311	276	233	111	123	917	15,7	17,4	1432	24,6	22,1	2125	2934	509	262	30935
153	171	142	126	77	29	28	469	16,7	18,7	573	20,4	16,9	1141	1475	79	111	
145	207	169	150	156	82	95	448	14,8	16,3	859	28,4	26,9	984	1459	430	151	
52	51	54	52	25	19	21	186	18,3	18,8	222	21,9	20,5	436	469	91	20	30939
24	27	29	23	5	5	6	92	18,0	19,3	95	18,6	15,1	247	235	20	9	
28	24	25	29	20	14	15	94	18,6	18,4	127	25,1	26,2	189	234	71	11	
43	65	71	46	35	21	14	263	21,7	20,2	252	20,8	18,6	516	602	76	20	30940
22	26	38	25	15	7	5	129	21,5	19,8	116	19,4	16,8	267	303	19	10	
21	39	33	21	20	14	9	134	21,8	20,6	136	22,1	20,2	249	299	57	10	
162	175	156	170	137	91	97	460	15,9	16,3	826	28,5	25,3	1124	1371	305	98	30942
84	85	69	76	40	23	28	243	17,6	17,1	321	23,3	19,7	597	686	49	47	
78	90	87	94	97	68	69	217	14,3	15,6	505	33,2	30,2	527	685	256	51	

Tabelle 1: Bevölkerung nach Alter bzw. Familienstand und Geschlecht

Politischer Bezirk Gemeinde Geschlecht	Insgesamt	Nach Altersgruppen (von ... bis unter ... Jahren)										
		0-5	5-10	10-15	15-20	20-25	25-30	30-35	35-40	40-45	45-50	50-55
		1	2	3	4	5	6	7	8	9	10	11
310 Hollabrunn	50070	2354	2759	2908	2939	2771	3212	3792	4163	3852	3297	3227
männlich	24676	1262	1404	1508	1519	1439	1692	1938	2173	2078	1741	1662
weiblich	25394	1092	1355	1400	1420	1332	1520	1854	1990	1774	1556	1565
31001 Alberndorf im Pulkautal	738	30	38	51	55	30	52	49	67	56	56	52
männlich	370	13	21	32	25	14	25	22	34	32	29	29
weiblich	368	17	17	19	30	16	27	27	33	24	27	23
31008 Göllersdorf	2939	137	168	202	175	180	217	226	299	247	228	190
männlich	1536	76	89	109	95	90	127	124	150	142	125	114
weiblich	1403	61	79	93	80	90	90	102	149	105	103	76
31009 Grabern	1357	67	89	108	82	75	84	116	124	121	96	80
männlich	672	39	35	60	41	46	42	62	68	61	45	42
weiblich	685	28	54	48	41	29	42	54	56	60	51	38
31014 Guntersdorf	1128	50	77	69	72	63	60	92	93	102	77	74
männlich	557	25	43	33	38	36	30	50	39	60	40	36
weiblich	571	25	34	36	34	27	30	42	54	42	37	38
31015 Hadres	1711	82	87	95	110	75	96	122	153	138	106	120
männlich	859	48	58	46	59	40	49	68	72	81	56	58
weiblich	852	34	29	49	51	35	47	54	81	57	50	62
31016 Hardegg	1490	66	73	73	72	81	83	102	103	101	83	106
männlich	728	28	36	31	42	49	38	50	64	50	46	62
weiblich	762	38	37	42	30	32	45	52	39	51	37	44
31018 Haugsdorf	1711	85	85	80	91	104	117	117	119	120	119	132
männlich	857	46	45	43	55	56	61	59	64	63	60	69
weiblich	854	39	40	37	36	48	56	58	55	57	59	63
31019 Heldenberg	1096	60	55	76	71	48	74	67	98	90	76	67
männlich	547	36	35	30	34	27	41	35	44	60	32	46
weiblich	549	24	20	46	37	21	33	32	54	30	44	21
31021 Hohenwarth-Mühlbach a.M.	1306	73	54	59	82	91	100	89	91	95	94	84
männlich	631	40	23	23	44	52	54	47	47	49	47	42
weiblich	675	33	31	36	38	39	46	42	44	46	47	42
31022 Hollabrunn	10685	464	599	606	672	601	677	854	919	874	701	675
männlich	5155	246	281	318	325	312	364	421	466	457	357	340
weiblich	5530	218	318	288	347	289	313	433	453	417	344	335
31025 Mailberg	583	25	22	30	28	36	29	39	38	50	45	50
männlich	290	13	12	15	15	17	17	24	18	29	26	23
weiblich	293	12	10	15	13	19	12	15	20	21	19	27
31026 Maissau	1855	62	124	108	110	83	121	114	153	145	134	97
männlich	923	32	63	56	59	43	59	57	73	77	71	55
weiblich	932	30	61	52	51	40	62	57	80	68	63	42
31028 Nappersdorf-Kammersdorf	1333	56	73	80	77	78	83	93	101	93	98	100
männlich	648	32	34	43	43	40	46	45	53	46	55	51
weiblich	685	24	39	37	34	38	37	48	48	47	43	49
31033 Pernersdorf	1031	55	45	64	53	62	69	71	69	70	67	54
männlich	508	34	30	30	25	32	34	33	36	46	36	26
weiblich	523	21	15	34	28	30	35	38	33	24	31	28
31035 Pulkau	1568	65	82	88	68	91	99	116	123	86	103	115
männlich	764	37	40	51	38	41	56	59	74	44	46	54
weiblich	804	28	42	37	30	50	43	57	49	42	57	61
31036 Ravelsbach	1803	88	115	137	101	87	120	164	166	113	98	110
männlich	902	47	61	78	57	40	59	79	79	69	50	58
weiblich	901	41	54	59	44	47	61	85	87	44	48	52
31037 Retz	4168	177	201	195	234	222	232	315	335	325	258	271
männlich	2039	95	102	113	118	104	125	170	184	169	146	141
weiblich	2129	82	99	82	116	118	107	145	151	156	112	130

Nach Altersgruppen (von ... bis unter ... Jahren)													Nach Familienstand				Kenn- ziffer
55-60	60-65	65-70	70-75	75-80	80-85	85 u.m.	0 - 15			60 und mehr			ledig	verhei- ratet	verwit- wet	geschie- den	
							abs.	in %		abs.	in %						
								2001	1991		2001	1991					
13	14	15	16	17	18	19	20	21	22	23	24	25	26	27	28	29	
2455	3201	2565	2365	2044	1157	1009	8021	16,0	16,4	12341	24,6	24,0	19540	23819	4583	2128	310
1242	1571	1223	984	664	348	228	4174	16,9	17,3	5018	20,3	17,9	10863	12052	704	1057	
1213	1630	1342	1381	1380	809	781	3847	15,1	15,6	7323	28,8	29,8	8677	11767	3879	1071	
32	45	45	31	19	14	16	119	16,1	19,6	170	23,0	18,3	298	364	58	18	31001
16	24	26	14	8	4	2	66	17,8	20,5	78	21,1	13,2	167	185	11	7	
16	21	19	17	11	10	14	53	14,4	18,7	92	25,0	23,1	131	179	47	11	
125	159	123	111	67	51	34	507	17,3	17,7	545	18,5	18,6	1230	1390	208	111	31008
63	78	62	46	26	14	6	274	17,8	17,2	232	15,1	13,3	720	719	38	59	
62	81	61	65	41	37	28	233	16,6	18,2	313	22,3	24,2	510	671	170	52	
45	85	58	43	36	29	19	264	19,5	19,0	270	19,9	19,7	560	644	113	40	31009
24	41	30	16	8	7	5	134	19,9	21,2	107	15,9	12,9	309	328	19	16	
21	44	28	27	28	22	14	130	19,0	16,9	163	23,8	26,3	251	316	94	24	
43	66	53	58	35	17	27	196	17,4	18,1	256	22,7	21,8	446	523	111	48	31014
23	30	28	26	9	5	6	101	18,1	18,8	104	18,7	16,2	240	272	19	26	
20	36	25	32	26	12	21	95	16,6	17,4	152	26,6	26,9	206	251	92	22	
87	109	94	88	68	38	43	264	15,4	15,3	440	25,7	26,6	607	844	193	67	31015
50	53	41	38	25	8	9	152	17,7	17,3	174	20,3	19,7	363	425	32	39	
37	56	53	50	43	30	34	112	13,1	13,5	266	31,2	32,8	244	419	161	28	
82	112	90	101	93	38	31	212	14,2	13,6	465	31,2	30,0	509	778	149	54	31016
39	59	40	44	34	11	5	95	13,0	14,7	193	26,5	23,2	280	397	18	33	
43	53	50	57	59	27	26	117	15,4	12,6	272	35,7	36,5	229	381	131	21	
91	119	89	90	80	35	38	250	14,6	15,8	451	26,4	25,3	623	838	179	71	31018
47	58	46	37	31	8	9	134	15,6	17,3	189	22,1	19,0	371	421	25	40	
44	61	43	53	49	27	29	116	13,6	14,3	262	30,7	31,1	252	417	154	31	
41	60	65	60	47	24	17	191	17,4	18,4	273	24,9	25,0	431	513	107	45	31019
20	30	26	22	14	11	4	101	18,5	18,3	107	19,6	20,2	244	260	15	28	
21	30	39	38	33	13	13	90	16,4	18,5	166	30,2	29,4	187	253	92	17	
70	85	69	63	44	35	28	186	14,2	16,4	324	24,8	26,3	518	615	116	57	31021
38	37	26	33	9	13	7	86	13,6	18,0	125	19,8	20,1	275	307	20	29	
32	48	43	30	35	22	21	100	14,8	15,0	199	29,5	31,8	243	308	96	28	
571	605	458	496	446	256	211	1669	15,6	16,3	2472	23,1	22,8	4295	4928	891	571	31022
296	291	209	199	142	84	47	845	16,4	16,9	972	18,9	17,6	2261	2497	139	258	
275	314	249	297	304	172	164	824	14,9	15,8	1500	27,1	27,8	2034	2431	752	313	
20	53	43	23	27	14	11	77	13,2	16,6	171	29,3	24,9	209	277	75	22	31025
10	27	17	10	6	6	5	40	13,8	17,3	71	24,5	18,7	120	145	13	12	
10	26	26	13	21	8	6	37	12,6	15,9	100	34,1	30,6	89	132	62	10	
96	134	99	104	90	44	37	294	15,8	16,2	508	27,4	26,6	697	936	145	77	31026
45	66	55	46	37	16	13	151	16,4	18,0	233	25,2	21,1	382	468	32	41	
51	68	44	58	53	28	24	143	15,3	14,5	275	29,5	31,7	315	468	113	36	
68	92	60	58	64	39	20	209	15,7	16,5	333	25,0	24,5	526	627	131	49	31028
33	50	28	20	12	11	6	109	16,8	16,7	127	19,6	17,9	291	315	16	26	
35	42	32	38	52	28	14	100	14,6	16,3	206	30,1	30,5	235	312	115	23	
49	75	57	59	53	31	28	164	15,9	15,9	303	29,4	29,9	401	467	120	43	31033
26	36	28	19	21	5	11	94	18,5	16,1	120	23,6	23,0	226	237	19	26	
23	39	29	40	32	26	17	70	13,4	15,8	183	35,0	36,1	175	230	101	17	
110	103	87	87	78	40	27	235	15,0	15,3	422	26,9	26,2	587	756	157	68	31035
58	51	43	35	24	8	5	128	16,8	17,1	166	21,7	18,1	340	379	18	27	
52	52	44	52	54	32	22	107	13,3	13,8	256	31,8	33,1	247	377	139	41	
93	128	83	79	56	29	36	340	18,9	17,0	411	22,8	21,1	738	862	143	60	31036
44	64	41	35	15	12	14	186	20,6	18,0	181	20,1	15,4	410	433	32	27	
49	64	42	44	41	17	22	154	17,1	16,1	230	25,5	26,6	328	429	111	33	
210	278	234	225	203	124	129	573	13,7	14,1	1193	28,6	27,4	1597	1920	445	206	31037
104	135	112	91	75	38	17	310	15,2	14,6	468	23,0	20,2	927	960	57	95	
106	143	122	134	128	86	112	263	12,4	13,6	725	34,1	34,4	670	960	388	111	

Tabelle 1: Bevölkerung nach Alter bzw. Familienstand und Geschlecht

Politischer Bezirk Gemeinde Geschlecht	Insgesamt	Nach Altersgruppen (von ... bis unter ... Jahren)										
		0-5	5-10	10-15	15-20	20-25	25-30	30-35	35-40	40-45	45-50	50-55
		1	2	3	4	5	6	7	8	9	10	11
31038 Retzbach	1038	39	58	49	50	53	48	66	85	80	71	54
männlich	493	24	25	27	26	26	22	34	43	47	37	25
weiblich	545	15	33	22	24	27	26	32	42	33	34	29
31041 Schratenthal	879	41	47	46	48	55	46	65	81	51	49	56
männlich	423	22	26	22	23	33	19	35	47	27	28	23
weiblich	456	19	21	24	25	22	27	30	34	24	21	33
31042 Seefeld-Kadolz	1037	40	41	58	51	57	60	70	82	79	72	67
männlich	516	13	23	29	28	26	31	36	51	42	46	34
weiblich	521	27	18	29	23	31	29	34	31	37	26	33
31043 Sitzendorf an der Schmida	2208	123	113	124	122	111	139	175	174	169	127	126
männlich	1083	69	58	63	54	60	72	94	97	89	68	51
weiblich	1125	54	55	61	68	51	67	81	77	80	59	75
31051 Wullersdorf	2420	125	154	168	137	131	154	173	199	201	154	178
männlich	1199	64	85	77	70	73	85	87	102	106	91	89
weiblich	1221	61	69	91	67	58	69	86	97	95	63	89
31052 Zellerndorf	2656	135	152	146	181	157	200	208	219	184	189	171
männlich	1319	74	82	81	94	76	106	103	122	92	94	98
weiblich	1337	61	70	65	87	81	94	105	97	92	95	73
31053 Ziersdorf	3330	209	207	196	197	200	252	289	272	262	196	198
männlich	1657	109	97	98	111	106	130	144	146	140	110	96
weiblich	1673	100	110	98	86	94	122	145	126	122	86	102
311 Horn	32400	1574	1877	2012	1942	1732	2027	2374	2696	2362	2099	1914
männlich	15879	840	990	1057	999	894	1014	1217	1469	1226	1070	987
weiblich	16521	734	887	955	943	838	1013	1157	1227	1136	1029	927
31101 Altenburg	814	44	55	63	47	37	56	60	83	57	57	49
männlich	401	21	33	29	20	19	27	27	46	25	32	26
weiblich	413	23	22	34	27	18	29	33	37	32	25	23
31102 Brunn an der Wild	866	34	45	64	61	58	54	53	66	69	72	58
männlich	433	21	17	34	30	33	29	29	30	37	35	35
weiblich	433	13	28	30	31	25	25	24	36	32	37	23
31103 Burgschleinitz-Kühnring	1419	90	87	100	98	72	104	99	145	115	91	60
männlich	706	42	43	56	51	37	52	54	79	63	48	29
weiblich	713	48	44	44	47	35	52	45	66	52	43	31
31104 Drosendorf-Zissersdorf	1309	53	61	72	56	58	78	90	89	91	82	88
männlich	654	28	33	43	33	27	41	47	57	47	42	42
weiblich	655	25	28	29	23	31	37	43	32	44	40	46
31105 Eggenburg	3645	169	229	212	245	218	240	261	302	255	251	228
männlich	1796	93	127	118	137	123	140	115	164	126	126	125
weiblich	1849	76	102	94	108	95	100	146	138	129	125	103
31106 Gars am Kamp	3534	163	201	223	189	180	193	261	316	258	235	209
männlich	1710	103	101	110	95	86	101	131	164	124	123	106
weiblich	1824	60	100	113	94	94	92	130	152	134	112	103
31107 Geras	1433	71	69	71	80	66	105	111	99	92	80	78
männlich	706	39	37	36	38	34	56	59	61	49	35	39
weiblich	727	32	32	35	42	32	49	52	38	43	45	39
31109 Horn	6411	309	384	370	371	375	427	491	542	469	434	392
männlich	3030	163	208	195	185	189	189	245	281	220	194	188
weiblich	3381	146	176	175	186	186	238	246	261	249	240	204
31110 Irnfritz-Messern	1412	75	78	98	98	78	83	112	123	106	75	81
männlich	696	42	39	43	53	35	49	54	67	55	40	44
weiblich	716	33	39	55	45	43	34	58	56	51	35	37
31111 Japons	798	41	53	59	39	41	46	56	69	53	40	51
männlich	402	22	29	27	17	20	19	28	38	30	29	28
weiblich	396	19	24	32	22	21	27	28	31	23	11	23

Nach Altersgruppen (von ... bis unter ... Jahren)													Nach Familienstand				Kenn- ziffer
55-60	60-65	65-70	70-75	75-80	80-85	85 u.m.	0 - 15			60 und mehr			ledig	verhei- ratet	verwit- wet	geschie- den	
							abs.	in %		abs.	in %						
								2001	1991		2001	1991					
13	14	15	16	17	18	19	20	21	22	23	24	25	26	27	28	29	
55	69	94	73	53	22	19	146	14,1	14,2	330	31,8	26,2	373	511	113	41	31038
23	34	39	32	16	9	4	76	15,4	15,2	134	27,2	19,5	204	258	10	21	
32	35	55	41	37	13	15	70	12,8	13,2	196	36,0	32,4	169	253	103	20	
50	68	43	40	43	34	16	134	15,2	16,3	244	27,8	25,2	336	418	103	22	31041
26	35	15	16	14	10	2	70	16,5	18,3	92	21,7	19,1	186	210	14	13	
24	33	28	24	29	24	14	64	14,0	14,3	152	33,3	31,3	150	208	89	9	
53	68	81	53	55	23	27	139	13,4	14,4	307	29,6	29,3	341	528	117	51	31042
27	36	39	20	25	5	5	65	12,6	15,3	130	25,2	22,9	198	273	18	27	
26	32	42	33	30	18	22	74	14,2	13,6	177	34,0	35,1	143	255	99	24	
115	171	132	106	81	52	48	360	16,3	16,9	590	26,7	23,0	847	1078	214	69	31043
57	86	71	50	22	11	11	190	17,5	16,8	251	23,2	17,6	471	541	36	35	
58	85	61	56	59	41	37	170	15,1	17,0	339	30,1	28,3	376	537	178	34	
101	130	115	89	88	68	55	447	18,5	17,9	545	22,5	23,6	960	1164	219	77	31051
52	65	56	38	25	21	13	226	18,8	18,5	218	18,2	16,8	532	593	39	35	
49	65	59	51	63	47	42	221	18,1	17,4	327	26,8	30,1	428	571	180	42	
115	164	139	97	110	46	43	433	16,3	18,7	599	22,6	22,3	1070	1253	232	101	31052
49	79	67	45	28	16	13	237	18,0	19,4	248	18,8	16,2	598	630	37	54	
66	85	72	52	82	30	30	196	14,7	18,0	351	26,3	27,9	472	623	195	47	
133	223	154	131	108	54	49	612	18,4	17,4	719	21,6	21,0	1341	1585	244	160	31053
72	106	78	52	38	15	9	304	18,3	19,7	298	18,0	14,9	748	799	27	83	
61	117	76	79	70	39	40	308	18,4	15,2	421	25,2	27,0	593	786	217	77	
1547	2122	1714	1611	1407	667	723	5463	16,9	16,9	8244	25,4	24,0	12691	15393	2900	1416	311
784	1005	800	678	491	193	165	2887	18,2	17,9	3332	21,0	18,4	7036	7754	434	655	
763	1117	914	933	916	474	558	2576	15,6	15,9	4912	29,7	29,2	5655	7639	2466	761	
20	53	44	36	26	13	14	162	19,9	16,8	186	22,9	22,4	329	392	62	31	31101
12	24	25	16	10	4	5	83	20,7	17,0	84	20,9	19,8	174	195	13	19	
8	29	19	20	16	9	9	79	19,1	16,6	102	24,7	24,8	155	197	49	12	
39	47	36	36	37	21	16	143	16,5	20,2	193	22,3	22,9	350	421	70	25	31102
24	24	15	16	15	4	5	72	16,6	20,8	79	18,2	17,4	199	211	10	13	
15	23	21	20	22	17	11	71	16,4	19,6	114	26,3	28,3	151	210	60	12	
70	73	71	67	39	20	18	277	19,5	19,6	288	20,3	20,4	595	682	103	39	31103
44	33	33	25	9	6	2	141	20,0	21,4	108	15,3	14,3	321	347	16	22	
26	40	38	42	30	14	16	136	19,1	17,9	180	25,2	26,1	274	335	87	17	
79	120	83	81	66	34	28	186	14,2	13,6	412	31,5	29,6	463	657	134	55	31104
39	54	42	35	23	12	9	104	15,9	14,1	175	26,8	22,7	278	327	22	27	
40	66	41	46	43	22	19	82	12,5	13,0	237	36,2	36,0	185	330	112	28	
172	224	168	153	157	73	88	610	16,7	17,1	863	23,7	22,5	1447	1659	370	169	31105
80	108	72	57	52	17	16	338	18,8	19,7	322	17,9	16,0	817	846	58	75	
92	116	96	96	105	56	72	272	14,7	14,7	541	29,3	28,6	630	813	312	94	
182	219	185	193	170	77	80	587	16,6	16,5	924	26,1	26,0	1304	1734	327	169	31106
92	107	78	77	68	26	18	314	18,4	17,0	374	21,9	20,5	709	863	54	84	
90	112	107	116	102	51	62	273	15,0	16,1	550	30,2	30,9	595	871	273	85	
77	109	101	86	77	29	32	211	14,7	14,6	434	30,3	27,2	538	689	140	66	31107
38	48	54	40	24	12	7	112	15,9	15,4	185	26,2	20,9	311	348	19	28	
39	61	47	46	53	17	25	99	13,6	13,9	249	34,3	33,4	227	341	121	38	
325	397	257	289	282	147	150	1063	16,6	16,6	1522	23,7	22,6	2565	2885	531	430	31109
167	195	109	123	95	46	38	566	18,7	18,0	606	20,0	18,0	1336	1450	80	164	
158	202	148	166	187	101	112	497	14,7	15,4	916	27,1	26,6	1229	1435	451	266	
61	96	94	62	50	20	22	251	17,8	19,0	344	24,4	22,6	575	684	111	42	31110
34	43	45	26	14	10	3	124	17,8	18,8	141	20,3	18,5	319	342	13	22	
27	53	49	36	36	10	19	127	17,7	19,2	203	28,4	26,5	256	342	98	20	
35	58	52	41	37	11	16	153	19,2	16,6	215	26,9	24,5	318	398	65	17	31111
12	25	33	21	15	4	5	78	19,4	16,4	103	25,6	19,5	179	198	16	9	
23	33	19	20	22	7	11	75	18,9	16,7	112	28,3	29,3	139	200	49	8	

Tabelle 1: Bevölkerung nach Alter bzw. Familienstand und Geschlecht

Politischer Bezirk Gemeinde Geschlecht	Insgesamt	Nach Altersgruppen (von ... bis unter ... Jahren)										
		0-5	5-10	10-15	15-20	20-25	25-30	30-35	35-40	40-45	45-50	50-55
		1	2	3	4	5	6	7	8	9	10	11
31113 Langau	763	30	40	43	39	33	38	70	44	53	45	41
männlich	372	14	21	18	18	19	20	41	24	33	24	23
weiblich	391	16	19	25	21	14	18	29	20	20	21	18
31114 Meiseldorf	962	60	76	71	61	37	50	67	93	79	52	32
männlich	481	34	35	39	38	23	21	32	53	45	29	14
weiblich	481	26	41	32	23	14	29	35	40	34	23	18
31117 Pernegg	744	42	48	43	59	47	37	48	48	53	47	46
männlich	367	22	28	23	30	24	18	26	24	32	23	21
weiblich	377	20	20	20	29	23	19	22	24	21	24	25
31119 Röhrenbach	582	35	33	40	25	29	39	43	41	41	36	25
männlich	294	18	14	17	13	16	17	25	24	23	23	15
weiblich	288	17	19	23	12	13	22	18	17	18	13	10
31120 Röschitz	1063	46	63	78	55	49	64	79	87	90	52	65
männlich	542	25	29	51	32	29	32	44	51	48	31	32
weiblich	521	21	34	27	23	20	32	35	36	42	21	33
31121 Rosenberg-Mold	1010	54	46	49	53	51	66	81	82	79	60	75
männlich	511	28	30	27	30	27	33	40	52	50	30	36
weiblich	499	26	16	22	23	24	33	41	30	29	30	39
31123 Sankt Bernhard-Frauenhofen	1289	66	71	112	105	62	80	99	124	94	90	82
männlich	653	29	45	67	50	25	39	52	68	48	50	49
weiblich	636	37	26	45	55	37	41	47	56	46	40	33
31124 Sigmundsherberg	1802	87	97	100	120	104	112	125	129	127	121	129
männlich	891	47	56	51	65	58	51	75	68	66	61	67
weiblich	911	40	41	49	55	46	61	50	61	61	60	62
31130 Straning-Grafenberg	791	27	54	44	38	34	45	57	86	49	50	35
männlich	366	10	22	24	14	19	22	32	47	25	24	18
weiblich	425	17	32	20	24	15	23	25	39	24	26	17
31129 Weitersfeld	1753	78	87	100	103	103	110	111	128	132	129	90
männlich	868	39	43	49	50	51	58	61	71	80	71	50
weiblich	885	39	44	51	53	52	52	50	57	52	58	40
312 Korneuburg	67981	3275	4089	4055	3950	3287	3963	5608	6388	5744	4667	4560
männlich	33369	1743	2105	2077	2011	1687	1950	2745	3226	2911	2379	2314
weiblich	34612	1532	1984	1978	1939	1600	2013	2863	3162	2833	2288	2246
31201 Bisamberg	4001	218	246	215	246	173	198	312	329	343	271	274
männlich	1976	122	131	109	116	103	102	138	152	170	141	121
weiblich	2025	96	115	106	130	70	96	174	177	173	130	153
31202 Enzersfeld	1434	59	83	89	77	55	75	94	163	114	101	87
männlich	710	25	50	45	41	33	35	49	75	68	48	41
weiblich	724	34	33	44	36	22	40	45	88	46	53	46
31203 Ernstbrunn	3141	134	205	212	171	156	167	213	301	265	215	187
männlich	1597	83	104	106	102	84	89	100	167	143	119	104
weiblich	1544	51	101	106	69	72	78	113	134	122	96	83
31204 Großmugl	1519	75	90	92	102	71	109	118	132	114	100	94
männlich	769	42	43	43	52	40	53	66	73	59	58	51
weiblich	750	33	47	49	50	31	56	52	59	55	42	43
31205 Großrußbach	1939	124	133	106	97	89	113	171	165	132	129	115
männlich	971	60	67	56	50	48	60	81	82	73	71	64
weiblich	968	64	66	50	47	41	53	90	83	59	58	51
31206 Hagenbrunn	1575	73	110	96	82	59	73	120	171	144	107	113
männlich	785	38	56	46	45	29	31	59	88	77	56	53
weiblich	790	35	54	50	37	30	42	61	83	67	51	60
31207 Harmannsdorf	3514	170	227	198	192	171	212	264	279	308	253	242
männlich	1718	83	117	102	94	74	111	136	133	149	126	130
weiblich	1796	87	110	96	98	97	101	128	146	159	127	112

Nach Altersgruppen (von ... bis unter ... Jahren)													Nach Familienstand				Kenn- ziffer
55-60	60-65	65-70	70-75	75-80	80-85	85 u.m.	0 - 15			60 und mehr			ledig	verhei- ratet	verwit- wet	geschie- den	
							abs.	in %		abs.	in %						
								2001	1991		2001	1991					
13	14	15	16	17	18	19	20	21	22	23	24	25	26	27	28	29	
37	62	50	66	43	9	20	113	14,8	14,2	250	32,8	29,6	270	387	90	16	31113
14	33	21	27	13	4	5	53	14,2	14,4	103	27,7	22,6	154	199	12	7	
23	29	29	39	30	5	15	60	15,3	14,1	147	37,6	35,9	116	188	78	9	
31	87	61	44	28	15	18	207	21,5	17,8	253	26,3	21,6	392	473	63	34	31114
13	36	35	19	9	-	6	108	22,5	21,6	105	21,8	14,8	220	240	5	16	
18	51	26	25	19	15	12	99	20,6	14,0	148	30,8	28,4	172	233	58	18	
30	51	48	41	25	14	17	133	17,9	18,3	196	26,3	24,7	310	343	74	17	31117
14	29	16	21	8	4	4	73	19,9	19,1	82	22,3	19,6	176	173	11	7	
16	22	32	20	17	10	13	60	15,9	17,4	114	30,2	29,9	134	170	63	10	
31	36	28	47	34	12	7	108	18,6	15,9	164	28,2	28,9	230	301	41	10	31119
16	20	10	23	13	4	3	49	16,7	15,4	73	24,8	25,2	129	153	7	5	
15	16	18	24	21	8	4	59	20,5	16,4	91	31,6	32,6	101	148	34	5	
57	76	61	53	41	24	23	187	17,6	16,8	278	26,2	23,8	413	522	91	37	31120
30	31	31	24	16	3	3	105	19,4	19,5	108	19,9	16,4	248	260	11	23	
27	45	30	29	25	21	20	82	15,7	14,3	170	32,6	30,8	165	262	80	14	
52	65	45	37	45	24	46	149	14,8	16,5	262	25,9	21,2	378	473	107	52	31121
28	31	22	15	15	5	12	85	16,6	17,2	100	19,6	16,2	228	241	18	24	
24	34	23	22	30	19	34	64	12,8	15,8	162	32,5	26,4	150	232	89	28	
49	69	63	48	27	24	24	249	19,3	21,6	255	19,8	19,2	565	584	90	50	31123
25	33	34	21	9	5	4	141	21,6	21,9	106	16,2	14,0	313	297	13	30	
24	36	29	27	18	19	20	108	17,0	21,2	149	23,4	24,2	252	287	77	20	
93	86	109	78	88	48	49	284	15,8	16,2	458	25,4	24,6	691	869	168	74	31124
49	40	56	29	30	9	13	154	17,3	17,6	177	19,9	17,9	401	434	18	38	
44	46	53	49	58	39	36	130	14,3	15,0	281	30,8	30,7	290	435	150	36	
40	79	46	40	31	12	24	125	15,8	14,6	232	29,3	25,6	288	396	80	27	31130
18	40	21	12	10	5	3	56	15,3	16,1	91	24,9	18,5	144	201	11	10	
22	39	25	28	21	7	21	69	16,2	13,4	141	33,2	31,8	144	195	69	17	
67	115	112	113	104	40	31	265	15,1	16,6	515	29,4	25,8	670	844	183	56	31129
35	51	48	51	43	13	4	131	15,1	16,1	210	24,2	20,7	380	429	27	32	
32	64	64	62	61	27	27	134	15,1	17,1	305	34,5	30,7	290	415	156	24	
4055	4281	2846	2736	2218	1159	1100	11419	16,8	16,3	14340	21,1	20,3	25861	33182	4735	4203	312
2037	2144	1359	1245	804	381	251	5925	17,8	17,2	6184	18,5	16,2	13964	16704	795	1906	
2018	2137	1487	1491	1414	778	849	5494	15,9	15,5	8156	23,6	24,3	11897	16478	3940	2297	
337	310	154	159	106	59	51	679	17,0	15,9	839	21,0	18,4	1484	2026	238	253	31201
159	172	88	78	36	21	17	362	18,3	16,5	412	20,9	15,2	811	1006	48	111	
178	138	66	81	70	38	34	317	15,7	15,3	427	21,1	21,4	673	1020	190	142	
107	112	61	72	48	18	19	231	16,1	15,2	330	23,0	19,3	489	779	110	56	31202
51	58	29	33	23	4	2	120	16,9	16,1	149	21,0	16,0	275	389	19	27	
56	54	32	39	25	14	17	111	15,3	14,2	181	25,0	22,6	214	390	91	29	
155	211	163	141	121	67	57	551	17,5	16,5	760	24,2	23,8	1196	1541	264	140	31203
71	98	86	62	45	23	11	293	18,3	17,7	325	20,4	18,6	688	791	55	63	
84	113	77	79	76	44	46	258	16,7	15,2	435	28,2	28,8	508	750	209	77	
59	96	83	67	59	28	30	257	16,9	17,4	363	23,9	23,1	631	707	127	54	31204
32	45	38	32	23	11	8	128	16,6	18,2	157	20,4	17,1	355	354	30	30	
27	51	45	35	36	17	22	129	17,2	16,5	206	27,5	29,0	276	353	97	24	
111	154	85	73	75	43	24	363	18,7	15,9	454	23,4	22,1	769	957	122	91	31205
56	73	44	37	26	16	7	183	18,8	16,6	203	20,9	18,5	426	479	15	51	
55	81	41	36	49	27	17	180	18,6	15,3	251	25,9	25,6	343	478	107	40	
95	122	67	56	43	19	25	279	17,7	15,0	332	21,1	20,3	580	788	95	112	31206
50	65	33	24	21	7	7	140	17,8	15,3	157	20,0	17,9	304	400	23	58	
45	57	34	32	22	12	18	139	17,6	14,8	175	22,2	22,7	276	388	72	54	
209	225	173	157	112	61	61	595	16,9	16,7	789	22,5	21,4	1280	1831	249	154	31207
117	114	85	69	42	21	15	302	17,6	17,2	346	20,1	17,0	684	928	39	67	
92	111	88	88	70	40	46	293	16,3	16,2	443	24,7	25,8	596	903	210	87	

Tabelle 1: Bevölkerung nach Alter bzw. Familienstand und Geschlecht

Politischer Bezirk Gemeinde Geschlecht	Insgesamt	Nach Altersgruppen (von ... bis unter ... Jahren)										
		0-5	5-10	10-15	15-20	20-25	25-30	30-35	35-40	40-45	45-50	50-55
		1	2	3	4	5	6	7	8	9	10	11
31208 Hausleiten	2967	160	187	225	194	154	162	244	300	268	205	145
männlich	1503	88	101	122	105	83	78	122	161	140	99	82
weiblich	1464	72	86	103	89	71	84	122	139	128	106	63
31213 Korneuburg	11032	541	686	673	627	534	689	1021	1085	928	724	734
männlich	5295	303	354	326	319	245	314	501	524	470	358	377
weiblich	5737	238	332	347	308	289	375	520	561	458	366	357
31214 Langenzersdorf	7261	349	422	442	386	317	333	616	683	622	465	537
männlich	3574	183	228	241	204	160	162	302	339	318	224	256
weiblich	3687	166	194	201	182	157	171	314	344	304	241	281
31215 Leitzersdorf	1098	39	79	62	72	59	65	76	113	103	75	73
männlich	570	18	37	29	38	34	36	40	64	63	37	35
weiblich	528	21	42	33	34	25	29	36	49	40	38	38
31216 Leobendorf	4284	215	248	272	251	209	236	325	396	404	321	312
männlich	2111	122	111	139	119	108	121	160	190	205	167	170
weiblich	2173	93	137	133	132	101	115	165	206	199	154	142
31234 Niederhollabrunn	1495	82	91	87	105	100	99	132	131	127	100	94
männlich	759	47	52	37	53	59	45	65	76	59	55	59
weiblich	736	35	39	50	52	41	54	67	55	68	45	35
31224 Rußbach	1333	65	88	75	78	66	100	120	113	112	90	82
männlich	686	40	36	45	46	26	57	65	69	61	49	41
weiblich	647	25	52	30	32	40	43	55	44	51	41	41
31226 Sierndorf	3132	139	181	195	199	173	217	279	267	251	265	232
männlich	1565	69	100	101	99	99	111	139	134	135	132	114
weiblich	1567	70	81	94	100	74	106	140	133	116	133	118
31227 Spillern	1718	80	118	98	115	73	88	139	212	138	103	108
männlich	846	49	60	45	58	38	35	67	118	62	57	55
weiblich	872	31	58	53	57	35	53	72	94	76	46	53
31228 Stetteldorf am Wagram	1021	51	62	70	79	59	60	71	110	87	62	61
männlich	509	28	30	41	39	34	34	31	60	36	36	32
weiblich	512	23	32	29	40	25	26	40	50	51	26	29
31229 Stetten	1065	57	61	51	65	54	83	100	96	73	100	72
männlich	533	22	33	31	32	24	47	50	45	38	57	29
weiblich	532	35	28	20	33	30	36	50	51	35	43	43
31230 Stockerau	14452	644	772	797	812	715	884	1193	1342	1211	981	998
männlich	6892	321	395	413	399	366	429	574	676	585	489	500
weiblich	7560	323	377	384	413	349	455	619	666	626	492	498
313 Krems (Land)	54407	2724	3226	3307	3371	3027	3415	4240	4654	4394	3630	3380
männlich	26639	1407	1606	1630	1756	1578	1756	2157	2373	2234	1873	1718
weiblich	27768	1317	1620	1677	1615	1449	1659	2083	2281	2160	1757	1662
31301 Aggsbach	719	23	40	37	53	42	40	68	42	58	52	46
männlich	343	11	16	18	24	23	25	34	18	34	24	21
weiblich	376	12	24	19	29	19	15	34	24	24	28	25
31302 Albrechtsberg an der Großen Krems	1100	54	58	51	65	83	75	81	80	78	77	54
männlich	544	29	21	20	32	48	44	45	46	37	46	29
weiblich	556	25	37	31	33	35	31	36	34	41	31	25
31303 Bergern im Dunkelsteinerwald	1268	66	83	82	72	73	83	94	121	112	79	86
männlich	607	31	44	42	38	35	37	48	55	62	35	48
weiblich	661	35	39	40	34	38	46	46	66	50	44	38
31356 Droß	778	40	59	68	54	34	32	59	91	73	56	41
männlich	377	21	22	31	28	15	15	34	39	43	22	19
weiblich	401	19	37	37	26	19	17	25	52	30	34	22
31304 Dürnstein	931	30	37	72	64	57	45	71	59	88	61	65
männlich	439	15	18	27	38	26	26	36	26	45	29	31
weiblich	492	15	19	45	26	31	19	35	33	43	32	34

Nach Altersgruppen (von ... bis unter ... Jahren)													Nach Familienstand				Kenn- ziffer
55-60	60-65	65-70	70-75	75-80	80-85	85 u.m.	0 - 15			60 und mehr			ledig	verhei- ratet	verwit- wet	geschie- den	
							abs.	in %		abs.	in %						
								2001	1991		2001	1991					
13	14	15	16	17	18	19	20	21	22	23	24	25	26	27	28	29	
160	166	130	125	70	29	43	572	19,3	19,3	563	19,0	17,2	1165	1506	185	111	31208
82	80	56	58	27	9	10	311	20,7	21,0	240	16,0	13,9	658	752	35	58	
78	86	74	67	43	20	33	261	17,8	17,5	323	22,1	20,5	507	754	150	53	
598	593	401	447	381	183	187	1900	17,2	16,4	2192	19,9	20,3	4283	5137	747	865	31213
288	292	196	199	130	58	41	983	18,6	16,9	916	17,3	15,4	2246	2579	105	365	
310	301	205	248	251	125	146	917	16,0	15,9	1276	22,2	25,0	2037	2558	642	500	
553	504	269	288	253	131	91	1213	16,7	15,2	1536	21,2	21,7	2663	3616	481	501	31214
280	244	131	137	98	47	20	652	18,2	16,6	677	18,9	18,6	1461	1808	79	226	
273	260	138	151	155	84	71	561	15,2	14,0	859	23,3	24,7	1202	1808	402	275	
45	85	49	48	27	15	13	180	16,4	17,2	237	21,6	19,5	437	541	70	50	31215
29	41	22	24	11	8	4	84	14,7	18,2	110	19,3	18,0	243	276	18	33	
16	44	27	24	16	7	9	96	18,2	16,1	127	24,1	21,1	194	265	52	17	
263	274	170	153	107	72	56	735	17,2	17,1	832	19,4	17,3	1603	2135	295	251	31216
130	145	80	69	43	20	12	372	17,6	17,6	369	17,5	14,3	857	1079	49	126	
133	129	90	84	64	52	44	363	16,7	16,5	463	21,3	20,3	746	1056	246	125	
77	77	55	50	35	29	24	260	17,4	17,8	270	18,1	21,7	609	729	91	66	31234
38	36	27	25	10	12	4	136	17,9	18,1	114	15,0	16,6	344	368	12	35	
39	41	28	25	25	17	20	124	16,8	17,6	156	21,2	26,6	265	361	79	31	
62	75	56	62	43	30	16	228	17,1	15,5	282	21,2	20,5	526	649	114	44	31224
33	38	25	31	12	6	6	121	17,6	16,0	118	17,2	14,1	316	327	18	25	
29	37	31	31	31	24	10	107	16,5	15,0	164	25,3	26,7	210	322	96	19	
155	156	128	119	81	49	46	515	16,4	18,8	579	18,5	18,9	1219	1560	210	143	31226
90	82	57	50	31	10	12	270	17,3	20,1	242	15,5	15,0	663	790	38	74	
65	74	71	69	50	39	34	245	15,6	17,5	337	21,5	22,6	556	770	172	69	
101	121	83	56	37	25	23	296	17,2	16,6	345	20,1	16,7	650	848	111	109	31227
48	56	39	32	13	8	6	154	18,2	16,7	154	18,2	14,3	352	432	15	47	
53	65	44	24	24	17	17	142	16,3	16,5	191	21,9	19,0	298	416	96	62	
33	55	40	45	38	19	19	183	17,9	19,7	216	21,2	22,4	420	477	77	47	31228
16	28	20	19	13	8	4	99	19,4	22,6	92	18,1	17,8	233	243	11	22	
17	27	20	26	25	11	15	84	16,4	16,9	124	24,2	26,8	187	234	66	25	
61	56	40	34	35	17	10	169	15,9	17,5	192	18,0	18,9	391	554	59	61	31229
34	31	22	12	15	9	2	86	16,1	19,3	91	17,1	15,4	212	276	14	31	
27	25	18	22	20	8	8	83	15,6	15,7	101	19,0	22,3	179	278	45	30	
874	889	639	584	547	265	305	2213	15,3	15,3	3229	22,3	20,8	5466	6801	1090	1095	31230
433	446	281	254	185	83	63	1129	16,4	16,1	1312	19,0	15,9	2836	3427	172	457	
441	443	358	330	362	182	242	1084	14,3	14,5	1917	25,4	25,2	2630	3374	918	638	
2831	3344	2615	2387	2010	983	869	9257	17,0	17,8	12208	22,4	20,8	21618	26311	4354	2124	313
1438	1681	1244	1045	649	300	194	4643	17,4	18,7	5113	19,2	16,0	11725	13216	670	1028	
1393	1663	1371	1342	1361	683	675	4614	16,6	16,9	7095	25,6	25,3	9893	13095	3684	1096	
31	48	48	31	29	14	17	100	13,9	18,9	187	26,0	22,9	275	345	73	26	31301
16	26	24	10	6	6	7	45	13,1	19,7	79	23,0	17,5	147	169	14	13	
15	22	24	21	23	8	10	55	14,6	18,1	108	28,7	28,0	128	176	59	13	
56	59	66	70	43	24	26	163	14,8	17,8	288	26,2	24,5	446	521	111	22	31302
19	30	40	29	12	8	9	70	12,9	17,2	128	23,5	19,2	248	261	26	9	
37	29	26	41	31	16	17	93	16,7	18,4	160	28,8	29,7	198	260	85	13	
49	80	59	59	41	13	16	231	18,2	18,4	268	21,1	20,5	508	629	97	34	31303
20	39	27	25	14	3	4	117	19,3	19,0	112	18,5	17,0	263	317	15	12	
29	41	32	34	27	10	12	114	17,2	17,8	156	23,6	23,8	245	312	82	22	
41	44	25	21	19	8	13	167	21,5	21,1	130	16,7	16,0	321	394	37	26	31356
27	24	12	11	8	3	3	74	19,6	20,8	61	16,2	12,1	160	201	5	11	
14	20	13	10	11	5	10	93	23,2	21,5	69	17,2	19,9	161	193	32	15	
54	64	37	47	43	19	18	139	14,9	19,0	228	24,5	20,9	361	449	85	36	31304
23	40	19	26	10	3	1	60	13,7	19,1	99	22,6	16,6	183	228	12	16	
31	24	18	21	33	16	17	79	16,1	18,8	129	26,2	24,8	178	221	73	20	

Tabelle 1: Bevölkerung nach Alter bzw. Familienstand und Geschlecht

Politischer Bezirk Gemeinde Geschlecht	Insgesamt	Nach Altersgruppen (von ... bis unter ... Jahren)										
		0-5	5-10	10-15	15-20	20-25	25-30	30-35	35-40	40-45	45-50	50-55
		1	2	3	4	5	6	7	8	9	10	11
31308 Etsdorf-Haitzendorf	2830	146	190	166	190	167	157	247	235	253	214	168
männlich	1384	70	92	85	108	83	82	126	114	130	109	91
weiblich	1446	76	98	81	82	84	75	121	121	123	105	77
31309 Furth bei Göttweig	2726	128	170	162	180	156	182	219	245	188	203	176
männlich	1344	66	80	71	103	86	100	113	123	86	95	88
weiblich	1382	62	90	91	77	70	82	106	122	102	108	88
31310 Gedersdorf	2056	110	145	131	124	105	123	164	205	182	139	146
männlich	1006	52	75	62	61	57	56	81	109	91	65	72
weiblich	1050	58	70	69	63	48	67	83	96	91	74	74
31311 Gröhl	3740	206	229	205	218	210	253	298	323	276	246	200
männlich	1837	117	118	106	112	104	135	139	183	127	138	99
weiblich	1903	89	111	99	106	106	118	159	140	149	108	101
31315 Hadersdorf-Kammern	1976	107	101	102	123	140	175	142	177	163	134	130
männlich	964	53	49	59	73	65	84	79	88	69	73	64
weiblich	1012	54	52	43	50	75	91	63	89	94	61	66
31319 Jaidhof	1119	67	70	82	80	73	70	93	107	85	65	63
männlich	561	36	33	48	34	39	39	48	52	47	38	31
weiblich	558	31	37	34	46	34	31	45	55	38	27	32
31321 Krumau am Kamp	806	34	40	39	49	43	46	51	55	71	52	52
männlich	394	12	16	18	26	23	23	30	33	36	23	33
weiblich	412	22	24	21	23	20	23	21	22	35	29	19
31322 Langenlois	6875	374	420	406	418	367	403	577	587	555	466	421
männlich	3331	206	215	209	205	187	196	269	296	294	252	223
weiblich	3544	168	205	197	213	180	207	308	291	261	214	198
31323 Lengenfeld	1373	82	97	107	73	72	92	101	134	124	101	89
männlich	705	47	55	47	45	40	54	51	68	63	58	46
weiblich	668	35	42	60	28	32	38	50	66	61	43	43
31324 Lichtenau im Waldviertel	2067	107	113	134	135	126	142	165	194	150	110	85
männlich	1048	54	45	61	79	68	76	102	102	84	69	41
weiblich	1019	53	68	73	56	58	66	63	92	66	41	44
31326 Maria Laach am Jauerling	963	44	63	54	66	59	76	71	84	71	59	51
männlich	479	21	28	26	32	31	43	36	44	40	33	25
weiblich	484	23	35	28	34	28	33	35	40	31	26	26
31327 Mautern an der Donau	3074	145	142	167	166	149	167	229	258	264	194	205
männlich	1451	79	79	99	78	72	77	120	121	141	90	84
weiblich	1623	66	63	68	88	77	90	109	137	123	104	121
31330 Mühldorf	1443	74	77	92	93	76	92	104	115	108	94	94
männlich	725	37	43	57	46	49	47	53	60	49	49	47
weiblich	718	37	34	35	47	27	45	51	55	59	45	47
31333 Paudorf	2389	124	129	144	143	134	156	182	199	203	190	169
männlich	1155	59	62	75	78	59	72	91	95	112	87	85
weiblich	1234	65	67	69	65	75	84	91	104	91	103	84
31336 Rastenfeld	1367	47	76	108	101	66	83	90	121	124	108	54
männlich	686	31	38	49	58	31	40	39	59	69	62	34
weiblich	681	16	38	59	43	35	43	51	62	55	46	20
31337 Rohrendorf bei Krems	1696	98	99	92	117	98	120	137	141	140	105	128
männlich	854	52	51	41	54	60	70	75	74	63	58	59
weiblich	842	46	48	51	63	38	50	62	67	77	47	69
31338 Rossatz-Arnsdorf	1197	67	79	75	50	50	72	95	104	84	71	80
männlich	588	35	40	40	23	28	42	45	60	40	36	40
weiblich	609	32	39	35	27	22	30	50	44	44	35	40
31340 Sankt Leonhard am Hornerwald	1241	64	94	77	77	72	80	83	117	82	81	48
männlich	600	40	44	38	41	39	36	38	64	47	36	23
weiblich	641	24	50	39	36	33	44	45	53	35	45	25

Nach Altersgruppen (von ... bis unter ... Jahren)													Nach Familienstand				Kenn- ziffer
55-60	60-65	65-70	70-75	75-80	80-85	85 u.m.	0 - 15			60 und mehr			ledig	verhei- ratet	verwit- wet	geschie- den	
							abs.	in %		abs.	in %						
								2001	1991		2001	1991					
13	14	15	16	17	18	19	20	21	22	23	24	25	26	27	28	29	
121	156	110	117	108	50	35	502	17,7	18,8	576	20,4	20,3	1131	1366	220	113	31308
69	71	50	52	34	11	7	247	17,8	19,9	225	16,3	15,5	605	689	26	64	
52	85	60	65	74	39	28	255	17,6	17,7	351	24,3	24,6	526	677	194	49	
141	167	145	117	74	41	32	460	16,9	18,2	576	21,1	17,5	1078	1327	192	129	31309
79	82	71	55	26	13	7	217	16,1	19,6	254	18,9	14,8	586	670	29	59	
62	85	74	62	48	28	25	243	17,6	16,9	322	23,3	20,1	492	657	163	70	
117	113	69	67	63	26	27	386	18,8	17,1	365	17,8	16,5	792	1063	126	75	31310
66	60	35	36	22	3	3	189	18,8	20,0	159	15,8	12,0	420	531	19	36	
51	53	34	31	41	23	24	197	18,8	14,3	206	19,6	20,8	372	532	107	39	
193	254	192	184	150	50	53	640	17,1	16,9	883	23,6	21,6	1531	1794	295	120	31311
105	116	94	77	46	10	11	341	18,6	17,9	354	19,3	16,3	848	894	38	57	
88	138	98	107	104	40	42	299	15,7	16,0	529	27,8	26,7	683	900	257	63	
101	111	76	70	57	40	27	310	15,7	17,8	381	19,3	17,3	807	935	138	96	31315
45	62	31	35	19	9	7	161	16,7	20,6	163	16,9	13,7	436	470	16	42	
56	49	45	35	38	31	20	149	14,7	15,2	218	21,5	20,8	371	465	122	54	
35	52	63	44	42	17	11	219	19,6	20,8	229	20,5	19,6	510	516	73	20	31319
21	26	27	18	13	8	3	117	20,9	20,3	95	16,9	15,3	276	261	16	8	
14	26	36	26	29	9	8	102	18,3	21,2	134	24,0	23,8	234	255	57	12	
48	60	61	42	33	12	18	113	14,0	16,3	226	28,0	25,0	286	409	69	42	31321
20	35	30	21	9	1	5	46	11,7	16,5	101	25,6	20,5	150	212	5	27	
28	25	31	21	24	11	13	67	16,3	16,1	125	30,3	29,4	136	197	64	15	
333	439	300	314	266	120	109	1200	17,5	16,8	1548	22,5	23,1	2759	3164	597	355	31322
164	207	129	133	84	42	20	630	18,9	18,0	615	18,5	17,3	1489	1585	91	166	
169	232	171	181	182	78	89	570	16,1	15,7	933	26,3	28,3	1270	1579	506	189	
60	74	59	37	34	17	20	286	20,8	20,3	241	17,6	17,0	570	654	91	58	31323
29	34	32	14	12	7	3	149	21,1	20,4	102	14,5	13,0	329	329	15	32	
31	40	27	23	22	10	17	137	20,5	20,3	139	20,8	20,9	241	325	76	26	
103	133	134	93	73	31	39	354	17,1	19,4	503	24,3	20,6	879	953	183	52	31324
48	68	65	41	24	13	8	160	15,3	19,6	219	20,9	15,2	501	483	33	31	
55	65	69	52	49	18	31	194	19,0	19,2	284	27,9	26,0	378	470	150	21	
36	66	60	39	34	19	11	161	16,7	17,3	229	23,8	19,8	410	457	66	30	31326
19	34	26	16	19	6	-	75	15,7	16,5	101	21,1	16,2	228	229	13	9	
17	32	34	23	15	13	11	86	17,8	18,2	128	26,4	23,5	182	228	53	21	
230	226	123	125	132	75	77	454	14,8	14,7	758	24,7	21,5	1117	1489	279	189	31327
111	127	61	48	32	19	13	257	17,7	15,9	300	20,7	16,0	603	744	27	77	
119	99	62	77	100	56	64	197	12,1	13,6	458	28,2	26,5	514	745	252	112	
78	91	77	83	53	21	21	243	16,8	18,2	346	24,0	21,2	565	735	122	21	31330
46	41	40	37	14	7	3	137	18,9	20,7	142	19,6	15,8	331	365	22	7	
32	50	37	46	39	14	18	106	14,8	15,6	204	28,4	26,7	234	370	100	14	
129	135	111	99	77	40	25	397	16,6	18,7	487	20,4	16,5	895	1216	172	106	31333
72	72	45	44	28	14	5	196	17,0	19,8	208	18,0	12,5	462	608	32	53	
57	63	66	55	49	26	20	201	16,3	17,6	279	22,6	20,2	433	608	140	53	
65	80	86	72	44	28	14	231	16,9	20,5	324	23,7	20,6	569	650	101	47	31336
29	42	38	35	19	7	6	118	17,2	19,9	147	21,4	16,9	314	330	19	23	
36	38	48	37	25	21	8	113	16,6	21,2	177	26,0	24,1	255	320	82	24	
102	102	67	54	57	16	23	289	17,0	17,5	319	18,8	15,5	664	862	99	71	31337
51	56	34	25	19	7	5	144	16,9	18,2	146	17,1	11,8	363	431	18	42	
51	46	33	29	38	9	18	145	17,2	16,7	173	20,5	19,3	301	431	81	29	
75	88	61	52	51	23	20	221	18,5	14,4	295	24,6	24,2	454	588	110	45	31338
40	35	34	25	16	6	3	115	19,6	14,7	119	20,2	19,8	257	297	13	21	
35	53	27	27	35	17	17	106	17,4	14,0	176	28,9	28,4	197	291	97	24	
55	61	77	63	42	39	29	235	18,9	18,5	311	25,1	24,3	510	594	100	37	31340
28	31	37	26	15	10	7	122	20,3	20,4	126	21,0	19,7	269	298	15	18	
27	30	40	37	27	29	22	113	17,6	16,7	185	28,9	28,6	241	296	85	19	

Tabelle 1: Bevölkerung nach Alter bzw. Familienstand und Geschlecht

Politischer Bezirk Gemeinde Geschlecht	Insgesamt	Nach Altersgruppen (von ... bis unter ... Jahren)										
		0-5	5-10	10-15	15-20	20-25	25-30	30-35	35-40	40-45	45-50	50-55
		1	2	3	4	5	6	7	8	9	10	11
31355 Schönberg am Kamp	1821	72	95	106	117	106	92	135	158	159	107	128
männlich	909	27	53	51	67	62	48	68	93	72	60	55
weiblich	912	45	42	55	50	44	44	67	65	87	47	73
31343 Senftenberg	1971	82	111	115	109	92	131	143	148	158	134	148
männlich	937	39	50	48	52	44	63	81	71	82	67	72
weiblich	1034	43	61	67	57	48	68	62	77	76	67	76
31344 Spitz	1769	95	105	89	96	91	92	152	144	134	108	110
männlich	869	50	68	46	48	43	40	78	73	62	59	61
weiblich	900	45	37	43	48	48	52	74	71	72	49	49
31346 Straß im Straßertale	1465	72	88	92	94	78	88	131	99	118	99	111
männlich	712	34	39	39	51	47	45	61	57	55	50	66
weiblich	753	38	49	53	43	31	43	70	42	63	49	45
31347 Stratzing	797	45	63	66	62	37	50	58	93	74	41	46
männlich	385	22	32	30	32	15	22	31	40	41	24	20
weiblich	412	23	31	36	30	22	28	27	53	33	17	26
31350 Weinzierl am Walde	1356	54	94	91	90	80	107	91	100	99	81	85
männlich	685	28	55	44	42	45	66	48	45	55	43	50
weiblich	671	26	39	47	48	35	41	43	55	44	38	35
31351 Weißenkirchen in der Wachau	1494	67	59	95	92	91	91	109	118	120	103	101
männlich	720	33	25	43	48	54	53	58	65	58	43	61
weiblich	774	34	34	52	44	37	38	51	53	62	60	40
314 Lilienfeld	27084	1361	1595	1689	1603	1468	1710	2062	2129	1965	1638	1663
männlich	13281	685	810	896	824	796	875	1041	1122	1010	802	831
weiblich	13803	676	785	793	779	672	835	1021	1007	955	836	832
31401 Annaberg	687	23	38	23	32	49	49	54	36	37	43	56
männlich	346	13	17	11	21	33	32	26	21	17	20	24
weiblich	341	10	21	12	11	16	17	28	15	20	23	32
31402 Eschenau	1162	62	81	82	82	66	69	100	103	95	67	64
männlich	557	30	40	42	32	29	33	49	50	55	36	36
weiblich	605	32	41	40	50	37	36	51	53	40	31	28
31403 Hainfeld	3696	191	216	210	220	195	271	308	254	251	227	242
männlich	1810	101	109	111	120	114	140	161	136	119	105	125
weiblich	1886	90	107	99	100	81	131	147	118	132	122	117
31404 Hohenberg	1638	90	72	97	108	72	97	105	132	110	84	96
männlich	797	44	42	55	64	40	45	50	59	57	42	47
weiblich	841	46	30	42	44	32	52	55	73	53	42	49
31405 Kaumberg	1049	73	69	83	71	50	69	62	103	86	63	47
männlich	514	35	34	42	32	26	37	30	51	47	34	26
weiblich	535	38	35	41	39	24	32	32	52	39	29	21
31406 Kleinzell	834	43	55	62	45	47	43	73	63	64	41	48
männlich	426	17	31	32	24	32	22	38	33	36	21	22
weiblich	408	26	24	30	21	15	21	35	30	28	20	26
31407 Lilienfeld	3021	148	181	173	181	176	185	222	280	224	196	203
männlich	1472	63	101	98	96	90	96	111	149	121	92	96
weiblich	1549	85	80	75	85	86	89	111	131	103	104	107
31408 Mitterbach am Erlaufsee	615	27	37	43	30	22	38	48	41	32	36	57
männlich	292	10	20	26	17	11	21	20	22	16	13	33
weiblich	323	17	17	17	13	11	17	28	19	16	23	24
31409 Ramsau	934	42	65	68	76	52	65	74	80	62	48	59
männlich	496	23	34	36	55	30	30	38	47	37	27	28
weiblich	438	19	31	32	21	22	35	36	33	25	21	31
31410 Rohrbach an der Gölsen	1546	92	107	98	92	81	94	123	119	143	86	78
männlich	752	45	57	46	45	45	42	58	68	69	50	37
weiblich	794	47	50	52	47	36	52	65	51	74	36	41

Nach Altersgruppen (von ... bis unter ... Jahren)													Nach Familienstand				Kenn- ziffer
55-60	60-65	65-70	70-75	75-80	80-85	85 u.m.	0 - 15			60 und mehr			ledig	verhei- ratet	verwit- wet	geschie- den	
							abs.	in %		abs.	in %						
								2001	1991		2001	1991					
13	14	15	16	17	18	19	20	21	22	23	24	25	26	27	28	29	
111	120	87	81	76	39	32	273	15,0	17,2	435	23,9	23,2	711	849	183	78	31355
61	65	42	34	26	15	10	131	14,4	19,0	192	21,1	17,4	400	425	42	42	
50	55	45	47	50	24	22	142	15,6	15,5	243	26,6	28,8	311	424	141	36	
127	122	88	100	83	46	34	308	15,6	15,7	473	24,0	20,4	742	967	167	95	31343
68	66	40	43	29	15	7	137	14,6	15,0	200	21,3	14,9	374	489	25	49	
59	56	48	57	54	31	27	171	16,5	16,3	273	26,4	25,4	368	478	142	46	
92	122	75	91	89	51	33	289	16,3	16,3	461	26,1	23,0	653	902	149	65	31344
43	59	35	35	37	19	13	164	18,9	17,0	198	22,8	18,2	363	448	27	31	
49	63	40	56	52	32	20	125	13,9	15,5	263	29,2	27,5	290	454	122	34	
67	85	72	56	55	32	28	252	17,2	19,0	328	22,4	23,3	597	688	134	46	31346
34	46	29	24	18	10	7	112	15,7	21,2	134	18,8	17,4	314	349	22	27	
33	39	43	32	37	22	21	140	18,6	17,0	194	25,8	28,7	283	339	112	19	
32	44	32	21	17	7	9	174	21,8	22,3	130	16,3	15,8	349	388	40	20	31347
14	22	19	11	3	4	3	84	21,8	22,0	62	16,1	13,5	177	193	8	7	
18	22	13	10	14	3	6	90	21,8	22,6	68	16,5	18,0	172	195	32	13	
69	62	78	74	53	22	26	239	17,6	19,8	315	23,2	21,4	573	665	97	21	31350
31	27	43	32	18	5	8	127	18,5	19,9	133	19,4	16,8	325	337	12	11	
38	35	35	42	35	17	18	112	16,7	19,7	182	27,1	25,9	248	328	85	10	
80	86	77	64	72	43	26	221	14,8	17,7	368	24,6	23,8	555	742	148	49	31351
40	38	35	27	17	16	6	101	14,0	19,3	139	19,3	17,4	304	373	15	28	
40	48	42	37	55	27	20	120	15,5	16,3	229	29,6	29,6	251	369	133	21	
1553	1645	1310	1426	1166	591	510	4645	17,2	17,3	6648	24,5	23,3	10793	12445	2261	1585	314
809	806	625	626	399	190	134	2391	18,0	18,2	2780	20,9	18,8	5900	6265	371	745	
744	839	685	800	767	401	376	2254	16,3	16,3	3868	28,0	27,7	4893	6180	1890	840	
49	45	36	46	38	22	11	84	12,2	14,9	198	28,8	27,9	258	332	74	23	31401
28	23	20	19	10	9	2	41	11,8	16,5	83	24,0	21,3	152	169	12	13	
21	22	16	27	28	13	9	43	12,6	13,4	115	33,7	34,3	106	163	62	10	
58	69	40	39	43	18	24	225	19,4	19,6	233	20,1	18,6	486	537	72	67	31402
31	36	15	13	18	6	6	112	20,1	18,6	94	16,9	15,3	242	269	8	38	
27	33	25	26	25	12	18	113	18,7	20,5	139	23,0	21,7	244	268	64	29	
207	221	147	178	173	92	93	617	16,7	16,0	904	24,5	23,7	1521	1589	344	242	31403
115	105	71	83	51	21	23	321	17,7	17,1	354	19,6	18,1	849	795	57	109	
92	116	76	95	122	71	70	296	15,7	15,0	550	29,2	29,1	672	794	287	133	
103	112	83	93	82	41	61	259	15,8	15,9	472	28,8	27,7	613	770	163	92	31404
50	56	42	41	23	17	23	141	17,7	18,6	202	25,3	22,2	340	386	31	40	
53	56	41	52	59	24	38	118	14,0	13,3	270	32,1	33,0	273	384	132	52	
46	67	47	48	41	8	16	225	21,4	21,1	227	21,6	18,7	445	467	82	55	31405
21	30	24	17	19	4	5	111	21,6	20,6	99	19,3	16,2	239	234	14	27	
25	37	23	31	22	4	11	114	21,3	21,7	128	23,9	21,2	206	233	68	28	
58	45	37	50	35	13	12	160	19,2	19,3	192	23,0	23,9	352	407	58	17	31406
31	29	22	16	14	4	2	80	18,8	21,8	87	20,4	18,5	203	207	7	9	
27	16	15	34	21	9	10	80	19,6	16,7	105	25,7	29,5	149	200	51	8	
151	135	146	175	123	66	56	502	16,6	16,2	701	23,2	25,4	1217	1336	248	220	31407
73	62	77	75	40	17	15	262	17,8	18,8	286	19,4	20,3	672	673	29	98	
78	73	69	100	83	49	41	240	15,5	13,6	415	26,8	30,5	545	663	219	122	
38	53	34	27	24	20	8	107	17,4	17,4	166	27,0	21,0	237	289	49	40	31408
21	23	17	8	7	7	-	56	19,2	19,1	62	21,2	16,7	123	145	3	21	
17	30	17	19	17	13	8	51	15,8	15,7	104	32,2	25,2	114	144	46	19	
49	51	46	41	30	14	12	175	18,7	17,0	194	20,8	18,4	414	418	67	35	31409
26	25	21	15	14	7	3	93	18,8	17,1	85	17,1	14,5	250	218	15	13	
23	26	25	26	16	7	9	82	18,7	16,8	109	24,9	22,8	164	200	52	22	
81	79	76	84	63	30	20	297	19,2	21,6	352	22,8	20,2	632	724	106	84	31410
36	39	35	45	23	8	4	148	19,7	22,1	154	20,5	16,5	328	360	24	40	
45	40	41	39	40	22	16	149	18,8	21,1	198	24,9	23,7	304	364	82	44	

Tabelle 1: Bevölkerung nach Alter bzw. Familienstand und Geschlecht

Politischer Bezirk Gemeinde Geschlecht	Insgesamt	Nach Altersgruppen (von ... bis unter ... Jahren)										
		0-5	5-10	10-15	15-20	20-25	25-30	30-35	35-40	40-45	45-50	50-55
		1	2	3	4	5	6	7	8	9	10	11
31411 Sankt Aegydt am Neuwalde	2344	106	104	123	128	113	134	167	159	154	149	158
männlich	1130	54	50	69	65	55	78	85	78	82	66	82
weiblich	1214	52	54	54	63	58	56	82	81	72	83	76
31412 Sankt Veit an der Gölsen	3859	186	228	290	243	228	233	268	321	311	239	236
männlich	1882	90	100	148	110	122	117	133	170	159	118	114
weiblich	1977	96	128	142	133	106	116	135	151	152	121	122
31413 Traisen	3649	187	232	213	181	213	239	305	293	247	236	216
männlich	1783	102	112	112	89	108	123	156	162	120	115	106
weiblich	1866	85	120	101	92	105	116	149	131	127	121	110
31414 Türitz	2050	91	110	124	114	104	124	153	145	149	123	103
männlich	1024	58	63	68	54	61	59	86	76	75	63	55
weiblich	1026	33	47	56	60	43	65	67	69	74	60	48
315 Melk	75287	4072	4821	4988	5228	4694	4966	5843	6346	5845	4830	4182
männlich	36964	2053	2482	2487	2633	2387	2557	3031	3253	3043	2522	2120
weiblich	38323	2019	2339	2501	2595	2307	2409	2812	3093	2802	2308	2062
31502 Artstetten-Pöbring	1178	70	70	84	82	85	76	69	98	80	79	63
männlich	589	34	39	42	41	44	37	31	54	43	40	29
weiblich	589	36	31	42	41	41	39	38	44	37	39	34
31503 Bergland	1747	110	113	117	139	120	133	146	135	136	114	89
männlich	903	55	59	57	81	62	68	83	73	75	55	50
weiblich	844	55	54	60	58	58	65	63	62	61	59	39
31504 Bischofstetten	1186	60	72	100	80	62	88	81	119	98	63	68
männlich	593	21	39	48	43	37	41	45	55	60	38	31
weiblich	593	39	33	52	37	25	47	36	64	38	25	37
31505 Blindenmarkt	2373	133	124	153	205	173	195	182	208	199	175	131
männlich	1181	53	70	73	101	94	94	108	105	108	84	77
weiblich	1192	80	54	80	104	79	101	74	103	91	91	54
31506 Dorfstetten	632	41	46	48	57	55	43	43	45	40	41	19
männlich	325	19	25	23	32	29	29	27	23	19	24	11
weiblich	307	22	21	25	25	26	14	16	22	21	17	8
31507 Dunkelsteinerwald	2289	157	156	165	168	130	157	179	219	187	140	106
männlich	1162	78	81	87	80	69	82	96	105	102	76	57
weiblich	1127	79	75	78	88	61	75	83	114	85	64	49
31553 Emmersdorf an der Donau	1706	81	117	119	100	100	106	128	150	137	133	103
männlich	844	44	65	58	49	50	61	58	75	80	66	55
weiblich	862	37	52	61	51	50	45	70	75	57	67	48
31508 Erlauf	1140	57	70	78	86	72	80	90	92	72	81	81
männlich	550	27	34	43	43	36	38	47	41	37	37	40
weiblich	590	30	36	35	43	36	42	43	51	35	44	41
31509 Golling an der Erlauf	1699	101	123	126	92	109	115	149	150	112	85	111
männlich	828	61	54	71	54	56	48	78	81	52	44	51
weiblich	871	40	69	55	38	53	67	71	69	60	41	60
31511 Hofamt Priel	1648	70	90	108	143	119	98	117	149	141	94	108
männlich	816	37	46	53	69	66	53	67	74	70	46	56
weiblich	832	33	44	55	74	53	45	50	75	71	48	52
31513 Hürm	1702	120	145	125	114	96	121	152	152	126	90	62
männlich	833	54	77	57	55	50	49	84	80	79	50	29
weiblich	869	66	68	68	59	46	72	68	72	47	40	33
31514 Kilb	2537	125	186	204	205	150	141	197	245	203	137	110
männlich	1260	60	89	104	102	78	75	103	124	114	74	52
weiblich	1277	65	97	100	103	72	66	94	121	89	63	58
31515 Kirnberg an der Mank	1009	56	55	82	95	62	74	88	80	81	55	54
männlich	491	26	24	33	42	37	42	46	33	46	34	24
weiblich	518	30	31	49	53	25	32	42	47	35	21	30

Nach Altersgruppen (von ... bis unter ... Jahren)													Nach Familienstand				Kenn- ziffer
55-60	60-65	65-70	70-75	75-80	80-85	85 u.m.	0 - 15			60 und mehr			ledig	verhei- ratet	verwit- wet	geschie- den	
							abs.	in %		abs.	in %						
								2001	1991		2001	1991					
13	14	15	16	17	18	19	20	21	22	23	24	25	26	27	28	29	
167	158	121	177	116	73	37	333	14,2	14,3	682	29,1	29,0	855	1109	246	134	31411
89	67	57	70	49	23	11	173	15,3	15,1	277	24,5	24,8	465	557	41	67	
78	91	64	107	67	50	26	160	13,2	13,5	405	33,4	32,8	390	552	205	67	
200	234	175	188	154	72	53	704	18,2	19,9	876	22,7	21,1	1571	1829	272	187	31412
113	127	84	86	51	23	17	338	18,0	20,0	388	20,6	17,6	823	919	50	90	
87	107	91	102	103	49	36	366	18,5	19,9	488	24,7	24,4	748	910	222	97	
230	232	193	163	146	65	58	632	17,3	16,3	857	23,5	21,2	1406	1663	291	289	31413
118	114	81	82	45	25	13	326	18,3	16,6	360	20,2	16,6	762	842	53	126	
112	118	112	81	101	40	45	306	16,4	16,0	497	26,6	25,4	644	821	238	163	
116	144	129	117	98	57	49	325	15,9	16,9	594	29,0	24,4	786	975	189	100	31414
57	70	59	56	35	19	10	189	18,5	18,0	249	24,3	20,1	452	491	27	54	
59	74	70	61	63	38	39	136	13,3	15,8	345	33,6	28,7	334	484	162	46	
3391	4045	3474	3309	2767	1306	1180	13881	18,4	19,9	16081	21,4	19,8	31298	35464	5478	3047	315
1684	1966	1602	1501	975	382	286	7022	19,0	20,4	6712	18,2	15,8	16867	17802	862	1433	
1707	2079	1872	1808	1792	924	894	6859	17,9	19,5	9369	24,4	23,7	14431	17662	4616	1614	
48	84	55	45	42	27	21	224	19,0	21,5	274	23,3	20,3	467	583	95	33	31502
24	47	27	24	19	8	6	115	19,5	22,4	131	22,2	16,8	254	290	28	17	
24	37	28	21	23	19	15	109	18,5	20,7	143	24,3	23,5	213	293	67	16	
76	83	73	69	44	29	21	340	19,5	20,6	319	18,3	18,2	763	817	102	65	31503
42	41	33	36	18	10	5	171	18,9	20,9	143	15,8	14,8	434	412	20	37	
34	42	40	33	26	19	16	169	20,0	20,3	176	20,9	22,0	329	405	82	28	
48	76	57	39	41	16	18	232	19,6	20,6	247	20,8	16,5	480	598	75	33	31504
26	37	27	17	18	5	5	108	18,2	20,3	109	18,4	13,1	267	298	11	17	
22	39	30	22	23	11	13	124	20,9	21,0	138	23,3	19,9	213	300	64	16	
105	105	80	87	60	29	29	410	17,3	22,3	390	16,4	17,0	1028	1064	158	123	31505
48	57	32	41	23	6	7	196	16,6	22,6	166	14,1	13,3	549	536	28	68	
57	48	48	46	37	23	22	214	18,0	22,0	224	18,8	20,3	479	528	130	55	
17	33	27	41	26	4	6	135	21,4	26,0	137	21,7	18,2	301	275	48	8	31506
9	17	11	18	8	-	1	67	20,6	25,6	55	16,9	14,8	175	138	8	4	
8	16	16	23	18	4	5	68	22,1	26,4	82	26,7	21,8	126	137	40	4	
80	126	114	83	64	30	28	478	20,9	21,5	445	19,4	18,1	986	1100	126	77	31507
39	59	59	44	29	8	11	246	21,2	22,3	210	18,1	15,1	545	555	26	36	
41	67	55	39	35	22	17	232	20,6	20,6	235	20,9	21,2	441	545	100	41	
89	79	81	82	70	18	13	317	18,6	19,9	343	20,1	18,9	670	847	120	69	31553
41	32	37	33	29	8	3	167	19,8	21,4	142	16,8	16,5	363	427	19	35	
48	47	44	49	41	10	10	150	17,4	18,5	201	23,3	21,3	307	420	101	34	
70	56	40	38	39	23	15	205	18,0	19,3	211	18,5	19,4	470	543	91	36	31508
40	29	20	17	14	6	1	104	18,9	20,4	87	15,8	15,2	251	272	11	16	
30	27	20	21	25	17	14	101	17,1	18,2	124	21,0	23,2	219	271	80	20	
74	89	68	81	71	25	18	350	20,6	18,7	352	20,7	20,9	682	780	116	121	31509
37	42	32	33	22	9	3	186	22,5	20,2	141	17,0	15,2	377	389	14	48	
37	47	36	48	49	16	15	164	18,8	17,4	211	24,2	26,2	305	391	102	73	
72	82	76	78	50	29	24	268	16,3	22,2	339	20,6	18,4	687	773	128	60	31511
37	45	34	28	18	10	7	136	16,7	21,9	142	17,4	14,6	383	388	20	25	
35	37	42	50	32	19	17	132	15,9	22,4	197	23,7	22,3	304	385	108	35	
67	92	77	62	48	25	28	390	22,9	20,8	332	19,5	18,2	739	795	120	48	31513
33	42	37	26	18	7	6	188	22,6	20,4	136	16,3	15,2	392	396	18	27	
34	50	40	36	30	18	22	202	23,2	21,3	196	22,6	21,1	347	399	102	21	
115	140	113	104	81	51	30	515	20,3	21,8	519	20,5	19,5	1092	1209	185	51	31514
60	66	53	44	32	21	9	253	20,1	22,1	225	17,9	15,8	597	609	30	24	
55	74	60	60	49	30	21	262	20,5	21,5	294	23,0	23,2	495	600	155	27	
34	46	58	36	25	15	13	193	19,1	24,7	193	19,1	16,7	439	496	54	20	31515
17	23	29	18	9	3	5	83	16,9	22,2	87	17,7	14,7	219	252	11	9	
17	23	29	18	16	12	8	110	21,2	27,1	106	20,5	18,6	220	244	43	11	

Tabelle 1: Bevölkerung nach Alter bzw. Familienstand und Geschlecht

Politischer Bezirk Gemeinde Geschlecht	Insgesamt	Nach Altersgruppen (von ... bis unter ... Jahren)										
		0-5	5-10	10-15	15-20	20-25	25-30	30-35	35-40	40-45	45-50	50-55
		1	2	3	4	5	6	7	8	9	10	11
31516 Klein-Pöchlarn	1002	46	68	66	75	51	64	64	87	81	74	66
männlich	476	28	31	34	30	25	26	33	45	38	41	30
weiblich	526	18	37	32	45	26	38	31	42	43	33	36
31517 Krummnußbaum	1347	62	78	76	107	82	91	95	105	131	95	83
männlich	661	38	42	37	46	42	47	53	53	62	49	45
weiblich	686	24	36	39	61	40	44	42	52	69	46	38
31519 Leiben	1289	57	76	73	82	95	97	99	101	114	84	76
männlich	655	31	37	39	43	51	52	58	51	62	42	38
weiblich	634	26	39	34	39	44	45	41	50	52	42	38
31520 Loosdorf	3519	193	241	218	234	232	237	255	315	296	249	220
männlich	1720	94	120	114	125	133	125	125	150	150	113	109
weiblich	1799	99	121	104	109	99	112	130	165	146	136	111
31521 Mank	2904	163	208	186	176	182	218	216	238	184	174	190
männlich	1404	76	98	101	92	84	117	113	127	90	95	95
weiblich	1500	87	110	85	84	98	101	103	111	94	79	95
31522 Marbach an der Donau	1664	79	121	92	108	92	121	140	118	128	116	97
männlich	846	47	70	55	56	45	66	68	59	67	57	51
weiblich	818	32	51	37	52	47	55	72	59	61	59	46
31523 Maria Taferl	872	55	55	43	72	57	75	54	69	76	61	41
männlich	443	30	29	20	34	34	41	27	41	34	35	25
weiblich	429	25	26	23	38	23	34	27	28	42	26	16
31524 Melk	5222	270	271	267	330	328	334	409	443	419	348	313
männlich	2506	131	148	142	168	155	162	215	234	215	159	153
weiblich	2716	139	123	125	162	173	172	194	209	204	189	160
31525 Münichreith-Laimbach	1687	82	114	119	123	134	110	145	120	137	117	89
männlich	845	45	51	61	64	71	61	73	62	73	64	48
weiblich	842	37	63	58	59	63	49	72	58	64	53	41
31527 Neumarkt an der Ybbs	1794	98	86	126	120	100	105	147	151	140	140	93
männlich	878	50	46	62	57	51	56	70	66	78	73	49
weiblich	916	48	40	64	63	49	49	77	85	62	67	44
31528 Nöchling	1019	72	89	74	73	83	76	78	78	80	51	58
männlich	517	37	45	36	31	44	45	37	46	45	25	34
weiblich	502	35	44	38	42	39	31	41	32	35	26	24
31530 Persenbeug-Gottsdorf	2118	110	139	131	150	120	133	162	194	189	134	97
männlich	1029	51	72	65	82	60	67	71	97	100	74	47
weiblich	1089	59	67	66	68	60	66	91	97	89	60	50
31531 Petzenkirchen	1296	75	70	91	89	88	100	84	119	98	75	68
männlich	642	39	30	51	51	43	51	42	67	48	43	32
weiblich	654	36	40	40	38	45	49	42	52	50	32	36
31533 Pöchlarn	3473	163	205	232	203	196	213	276	273	293	212	244
männlich	1627	80	101	110	87	97	102	142	146	144	101	116
weiblich	1846	83	104	122	116	99	111	134	127	149	111	128
31534 Pöggstall	2594	132	134	185	185	146	144	219	207	189	163	140
männlich	1280	71	62	94	91	73	76	117	110	100	88	66
weiblich	1314	61	72	91	94	73	68	102	97	89	75	74
31535 Raxendorf	1101	56	69	65	82	75	84	82	73	92	75	55
männlich	561	30	42	42	42	38	44	42	39	43	42	26
weiblich	540	26	27	23	40	37	40	40	34	49	33	29
31537 Ruprechtshofen	2219	156	146	132	182	133	172	190	171	177	136	113
männlich	1091	63	77	74	94	65	92	102	94	89	71	57
weiblich	1128	93	69	58	88	68	80	88	77	88	65	56
31539 Sankt Leonhard am Forst	3025	156	234	216	198	187	179	233	255	214	206	170
männlich	1513	78	119	125	117	87	91	118	138	100	116	85
weiblich	1512	78	115	91	81	100	88	115	117	114	90	85

Nach Altersgruppen (von ... bis unter ... Jahren)													Nach Familienstand				Kenn- ziffer
55-60	60-65	65-70	70-75	75-80	80-85	85 u.m.	0 - 15			60 und mehr			ledig	verhei- ratet	verwit- wet	geschie- den	
							abs.	in %		abs.	in %						
								2001	1991		2001	1991					
13	14	15	16	17	18	19	20	21	22	23	24	25	26	27	28	29	
52	54	43	43	42	14	12	180	18,0	20,1	208	20,8	19,2	406	496	68	32	31516
26	28	19	18	19	4	1	93	19,5	20,4	89	18,7	16,0	199	253	9	15	
26	26	24	25	23	10	11	87	16,5	19,9	119	22,6	22,2	207	243	59	17	
59	71	74	61	38	18	21	216	16,0	19,5	283	21,0	19,7	514	679	95	59	31517
32	37	26	29	12	7	4	117	17,7	20,2	115	17,4	15,3	274	341	15	31	
27	34	48	32	26	11	17	99	14,4	18,9	168	24,5	23,8	240	338	80	28	
79	62	52	58	53	17	14	206	16,0	19,6	256	19,9	19,3	520	616	94	59	31519
37	30	27	28	17	7	5	107	16,3	19,0	114	17,4	15,9	294	311	19	31	
42	32	25	30	36	10	9	99	15,6	20,2	142	22,4	22,8	226	305	75	28	
170	172	137	149	105	47	49	652	18,5	19,3	659	18,7	17,9	1456	1659	232	172	31520
91	79	66	63	34	18	11	328	19,1	21,0	271	15,8	13,7	784	826	34	76	
79	93	71	86	71	29	38	324	18,0	17,8	388	21,6	22,0	672	833	198	96	
121	137	128	146	100	61	76	557	19,2	19,3	648	22,3	21,9	1281	1291	239	93	31521
65	62	51	75	31	14	18	275	19,6	20,9	251	17,9	18,6	672	647	40	45	
56	75	77	71	69	47	58	282	18,8	17,8	397	26,5	25,0	609	644	199	48	
77	100	68	87	65	26	29	292	17,5	17,6	375	22,5	21,0	631	840	122	71	31522
34	54	34	38	30	9	6	172	20,3	19,1	171	20,2	17,0	369	425	19	33	
43	46	34	49	35	17	23	120	14,7	16,1	204	24,9	24,8	262	415	103	38	
30	38	41	46	32	16	11	153	17,5	21,2	184	21,1	19,7	371	421	51	29	31523
10	21	21	22	12	4	3	79	17,8	22,2	83	18,7	14,9	206	214	5	18	
20	17	20	24	20	12	8	74	17,2	20,1	101	23,5	24,6	165	207	46	11	
271	311	217	222	234	116	119	808	15,5	17,4	1219	23,3	22,5	2132	2337	412	341	31524
140	151	88	99	83	33	30	421	16,8	18,0	484	19,3	17,4	1136	1177	56	137	
131	160	129	123	151	83	89	387	14,2	16,8	735	27,1	26,9	996	1160	356	204	
68	95	66	68	53	28	19	315	18,7	22,4	329	19,5	16,8	722	803	124	38	31525
34	46	35	30	15	7	5	157	18,6	22,6	138	16,3	12,6	401	406	21	17	
34	49	31	38	38	21	14	158	18,8	22,2	191	22,7	21,2	321	397	103	21	
82	125	81	101	64	21	14	310	17,3	19,3	406	22,6	18,1	707	895	111	81	31527
41	67	35	48	18	5	6	158	18,0	19,2	179	20,4	14,7	373	453	15	37	
41	58	46	53	46	16	8	152	16,6	19,4	227	24,8	21,4	334	442	96	44	
26	44	40	43	30	14	10	235	23,1	24,1	181	17,8	18,3	455	481	53	30	31528
11	14	19	27	11	6	4	118	22,8	23,5	81	15,7	15,7	247	237	11	22	
15	30	21	16	19	8	6	117	23,3	24,7	100	19,9	20,9	208	244	42	8	
99	106	95	106	86	37	30	380	17,9	19,8	460	21,7	19,4	854	1016	149	99	31530
41	52	50	44	29	13	14	188	18,3	21,1	202	19,6	15,6	447	504	29	49	
58	54	45	62	57	24	16	192	17,6	18,5	258	23,7	23,1	407	512	120	50	
60	92	57	43	42	30	15	236	18,2	20,9	279	21,5	17,0	540	608	91	57	31531
24	46	24	25	14	11	1	120	18,7	22,0	121	18,8	13,3	295	313	12	22	
36	46	33	18	28	19	14	116	17,7	19,8	158	24,2	20,6	245	295	79	35	
191	175	168	151	149	68	61	600	17,3	17,2	772	22,2	21,4	1367	1593	298	215	31533
97	84	78	62	47	16	17	291	17,9	17,1	304	18,7	17,3	695	794	44	94	
94	91	90	89	102	52	44	309	16,7	17,2	468	25,4	25,1	672	799	254	121	
131	158	147	120	97	60	37	451	17,4	19,4	619	23,9	20,8	1045	1239	217	93	31534
67	84	62	57	35	15	12	227	17,7	19,3	265	20,7	16,5	572	623	37	48	
64	74	85	63	62	45	25	224	17,0	19,4	354	26,9	25,0	473	616	180	45	
37	63	64	50	37	27	15	190	17,3	21,8	256	23,3	19,1	447	556	80	18	31535
18	35	28	27	15	4	4	114	20,3	22,4	113	20,1	17,1	258	278	15	10	
19	28	36	23	22	23	11	76	14,1	21,2	143	26,5	21,1	189	278	65	8	
86	114	89	80	75	35	32	434	19,6	22,5	425	19,2	18,1	967	1033	157	62	31537
47	49	41	35	23	10	8	214	19,6	23,5	166	15,2	13,4	521	520	19	31	
39	65	48	45	52	25	24	220	19,5	21,6	259	23,0	22,7	446	513	138	31	
145	131	150	161	105	50	35	606	20,0	20,3	632	20,9	19,5	1246	1488	208	83	31539
74	64	73	69	38	16	5	322	21,3	21,8	265	17,5	14,9	691	747	31	44	
71	67	77	92	67	34	30	284	18,8	18,9	367	24,3	23,9	555	741	177	39	

Tabelle 1: Bevölkerung nach Alter bzw. Familienstand und Geschlecht

Politischer Bezirk Gemeinde Geschlecht	Insgesamt	Nach Altersgruppen (von ... bis unter ... Jahren)										
		0-5	5-10	10-15	15-20	20-25	25-30	30-35	35-40	40-45	45-50	50-55
		1	2	3	4	5	6	7	8	9	10	11
31540 Sankt Martin-Karlsbach	1728	71	118	138	160	112	119	126	162	127	147	86
männlich	861	38	60	67	74	61	63	67	79	64	77	51
weiblich	867	33	58	71	86	51	56	59	83	63	70	35
31541 Sankt Oswald	1134	85	88	81	90	90	78	79	84	82	63	58
männlich	565	51	48	36	53	43	41	39	42	41	34	34
weiblich	569	34	40	45	37	47	37	40	42	41	29	24
31543 Schollach	899	48	61	66	52	38	60	79	105	70	64	41
männlich	455	25	36	28	26	20	32	40	55	35	40	22
weiblich	444	23	25	38	26	18	28	39	50	35	24	19
31542 Schönbühel-Aggsbach	1033	48	60	60	61	55	58	79	80	105	64	72
männlich	497	28	32	24	33	30	25	40	41	58	29	33
weiblich	536	20	28	36	28	25	33	39	39	47	35	39
31551 Texingtal	1538	88	117	125	114	116	91	129	136	97	82	73
männlich	770	59	71	50	49	61	50	63	64	52	49	39
weiblich	768	29	46	75	65	55	41	66	72	45	33	34
31546 Weiten	1153	66	62	80	77	66	72	86	103	100	50	51
männlich	544	33	27	29	40	30	41	44	51	48	33	26
weiblich	609	33	35	51	37	36	31	42	52	52	17	25
31549 Ybbs an der Donau	5684	282	323	327	308	271	318	438	459	400	350	348
männlich	2715	140	165	152	160	136	170	220	237	209	190	180
weiblich	2969	142	158	175	148	135	148	218	222	191	160	168
31552 Yspertal	1900	109	138	126	125	129	120	157	159	137	131	84
männlich	904	60	70	47	59	58	61	86	86	72	68	39
weiblich	996	49	68	79	66	71	59	71	73	65	63	45
31550 Zelking-Matzleinsdorf	1227	69	83	84	86	103	70	101	99	77	82	51
männlich	584	31	51	43	37	42	36	53	50	41	46	28
weiblich	643	38	32	41	49	61	34	48	49	36	36	23
316 Mistelbach	72726	3442	4277	4603	4564	3815	4332	5310	6486	5843	5000	4649
männlich	35628	1747	2210	2371	2352	1976	2194	2672	3367	3044	2635	2427
weiblich	37098	1695	2067	2232	2212	1839	2138	2638	3119	2799	2365	2222
31601 Altlichtenwarth	783	34	40	36	51	32	41	49	74	70	56	39
männlich	388	18	22	19	27	19	23	24	40	46	24	24
weiblich	395	16	18	17	24	13	18	25	34	24	32	15
31603 Asparn an der Zaya	1814	122	107	120	114	100	115	153	143	134	132	120
männlich	905	61	56	58	66	57	59	74	73	76	75	54
weiblich	909	61	51	62	48	43	56	79	70	58	57	66
31604 Bernhardsthal	1685	52	80	76	99	62	79	92	149	123	118	95
männlich	781	30	35	34	53	35	40	41	81	65	60	54
weiblich	904	22	45	42	46	27	39	51	68	58	58	41
31605 Bockfließ	1264	56	58	93	83	52	53	102	118	127	84	88
männlich	614	22	28	51	40	27	28	48	58	69	42	51
weiblich	650	34	30	42	43	25	25	54	60	58	42	37
31606 Drasenhofen	1143	60	67	48	57	59	63	95	96	61	67	90
männlich	548	31	33	23	32	34	29	53	53	30	38	46
weiblich	595	29	34	25	25	25	34	42	43	31	29	44
31608 Falkenstein	468	24	29	25	27	24	15	22	41	33	33	32
männlich	235	12	15	13	17	13	8	10	21	12	19	16
weiblich	233	12	14	12	10	11	7	12	20	21	14	16
31609 Fallbach	861	40	70	53	46	34	43	74	87	48	47	48
männlich	417	12	36	30	23	19	27	33	51	24	23	25
weiblich	444	28	34	23	23	15	16	41	36	24	24	23
31611 Gaubitsch	937	49	72	69	81	70	45	74	91	74	57	39
männlich	481	22	44	36	48	30	24	39	49	38	34	23
weiblich	456	27	28	33	33	40	21	35	42	36	23	16

Nach Altersgruppen (von ... bis unter ... Jahren)													Nach Familienstand				Kenn- ziffer
55-60	60-65	65-70	70-75	75-80	80-85	85 u.m.	0 - 15			60 und mehr			ledig	verhei- ratet	verwit- wet	geschie- den	
							abs.	in %		abs.	in %						
								2001	1991		2001	1991					
13	14	15	16	17	18	19	20	21	22	23	24	25	26	27	28	29	
63	72	86	51	56	20	14	327	18,9	25,6	299	17,3	13,9	741	851	95	41	31540
31	35	39	25	20	6	4	165	19,2	24,8	129	15,0	11,5	397	423	19	22	
32	37	47	26	36	14	10	162	18,7	26,3	170	19,6	16,2	344	428	76	19	
39	58	49	39	41	19	11	254	22,4	24,8	217	19,1	18,6	530	502	79	23	31541
17	31	24	16	9	3	3	135	23,9	24,7	86	15,2	13,8	297	251	7	10	
22	27	25	23	32	16	8	119	20,9	24,9	131	23,0	23,0	233	251	72	13	
25	44	45	48	26	12	15	175	19,5	17,7	190	21,1	19,3	354	463	54	28	31543
13	23	18	23	10	1	8	89	19,6	16,7	83	18,2	15,8	201	231	10	13	
12	21	27	25	16	11	7	86	19,4	18,7	107	24,1	22,7	153	232	44	15	
49	59	49	43	47	16	28	168	16,3	17,7	242	23,4	22,7	410	483	85	55	31542
30	27	23	19	14	3	8	84	16,9	19,3	94	18,9	17,4	222	240	8	27	
19	32	26	24	33	13	20	84	15,7	16,3	148	27,6	27,4	188	243	77	28	
50	93	77	66	46	25	13	330	21,5	24,7	320	20,8	15,5	707	716	82	33	31551
23	42	36	37	11	13	1	180	23,4	23,5	140	18,2	13,5	385	356	13	16	
27	51	41	29	35	12	12	150	19,5	25,8	180	23,4	17,4	322	360	69	17	
56	62	72	64	47	22	17	208	18,0	17,7	284	24,6	21,2	454	556	96	47	31546
28	28	34	25	18	4	5	89	16,4	17,0	114	21,0	17,9	227	278	18	21	
28	34	38	39	29	18	12	119	19,5	18,3	170	27,9	24,3	227	278	78	26	
303	349	317	282	295	136	178	932	16,4	14,8	1557	27,4	26,4	2310	2487	524	363	31549
144	161	157	121	105	42	26	457	16,8	15,4	612	22,5	20,2	1217	1252	82	164	
159	188	160	161	190	94	152	475	16,0	14,3	945	31,8	32,0	1093	1235	442	199	
77	93	75	92	96	33	19	373	19,6	19,9	408	21,5	21,2	802	908	148	42	31552
37	48	30	41	33	5	4	177	19,6	18,5	161	17,8	17,7	410	457	16	21	
40	45	45	51	63	28	15	196	19,7	21,1	247	24,8	24,2	392	451	132	21	
50	76	68	44	45	17	22	236	19,2	22,0	272	22,2	18,6	525	567	96	39	31550
19	31	33	19	15	5	4	125	21,4	20,5	107	18,3	14,8	271	283	14	16	
31	45	35	25	30	12	18	111	17,3	23,4	165	25,7	22,1	254	284	82	23	
3235	4715	3658	3384	2753	1318	1342	12322	16,9	17,4	17170	23,6	22,9	28248	35035	6243	3200	316
1654	2282	1664	1461	907	377	288	6328	17,8	18,6	6979	19,6	17,6	15483	17670	966	1509	
1581	2433	1994	1923	1846	941	1054	5994	16,2	16,2	10191	27,5	28,0	12765	17365	5277	1691	
34	54	43	60	39	15	16	110	14,0	14,7	227	29,0	29,5	279	388	88	28	31601
17	25	20	23	14	3	-	59	15,2	15,0	85	21,9	21,8	164	195	12	17	
17	29	23	37	25	12	16	51	12,9	14,5	142	35,9	36,5	115	193	76	11	
82	90	87	74	71	28	22	349	19,2	18,4	372	20,5	22,0	719	881	144	70	31603
48	41	41	28	19	9	10	175	19,3	20,4	148	16,4	16,1	405	444	23	33	
34	49	46	46	52	19	12	174	19,1	16,5	224	24,6	27,8	314	437	121	37	
94	150	125	103	89	49	50	208	12,3	12,8	566	33,6	31,3	523	874	225	63	31604
40	74	53	40	24	16	6	99	12,7	13,1	213	27,3	23,8	284	441	23	33	
54	76	72	63	65	33	44	109	12,1	12,5	353	39,0	37,5	239	433	202	30	
54	77	52	75	56	13	23	207	16,4	18,8	296	23,4	23,9	469	669	91	35	31605
29	32	28	28	22	5	6	101	16,4	19,7	121	19,7	18,5	246	338	14	16	
25	45	24	47	34	8	17	106	16,3	18,0	175	26,9	29,0	223	331	77	19	
60	73	67	58	59	28	35	175	15,3	13,1	320	28,0	26,4	407	549	136	51	31606
30	35	26	22	21	6	6	87	15,9	13,8	116	21,2	19,1	233	279	12	24	
30	38	41	36	38	22	29	88	14,8	12,4	204	34,3	34,8	174	270	124	27	
20	38	28	24	33	8	12	78	16,7	15,5	143	30,6	29,1	167	244	46	11	31608
11	18	19	10	14	4	3	40	17,0	17,7	68	28,9	21,1	94	122	13	6	
9	20	9	14	19	4	9	38	16,3	13,3	75	32,2	37,3	73	122	33	5	
34	78	52	43	28	16	20	163	18,9	15,5	237	27,5	23,2	335	420	68	38	31609
14	38	28	12	12	5	5	78	18,7	16,0	100	24,0	16,3	179	209	14	15	
20	40	24	31	16	11	15	85	19,1	14,9	137	30,9	29,8	156	211	54	23	
25	45	44	39	31	11	21	190	20,3	23,2	191	20,4	19,6	411	436	70	20	31611
13	22	18	19	13	4	5	102	21,2	24,4	81	16,8	15,5	230	222	17	12	
12	23	26	20	18	7	16	88	19,3	22,0	110	24,1	23,6	181	214	53	8	

Tabelle 1: Bevölkerung nach Alter bzw. Familienstand und Geschlecht

Politischer Bezirk Gemeinde Geschlecht	Insgesamt	Nach Altersgruppen (von ... bis unter ... Jahren)										
		0-5	5-10	10-15	15-20	20-25	25-30	30-35	35-40	40-45	45-50	50-55
		1	2	3	4	5	6	7	8	9	10	11
31612 Gaweinstal	3485	181	234	259	207	202	239	264	273	295	253	239
männlich	1747	93	128	148	106	103	114	132	131	157	132	118
weiblich	1738	88	106	111	101	99	125	132	142	138	121	121
31613 Gnadendorf	1175	56	69	70	67	54	69	70	117	89	83	74
männlich	590	32	28	41	34	30	37	35	67	46	46	39
weiblich	585	24	41	29	33	24	32	35	50	43	37	35
31615 Groß-Engersdorf	1430	85	98	107	74	80	88	102	130	111	108	77
männlich	692	37	50	59	35	48	44	52	65	54	57	39
weiblich	738	48	48	48	39	32	44	50	65	57	51	38
31614 Großebersdorf	2159	89	131	121	139	96	101	154	227	186	164	149
männlich	1107	43	75	69	80	54	57	81	117	98	87	80
weiblich	1052	46	56	52	59	42	44	73	110	88	77	69
31616 Großharras	1202	39	65	101	73	69	71	66	107	103	82	66
männlich	606	23	31	48	44	32	43	36	56	55	50	37
weiblich	596	16	34	53	29	37	28	30	51	48	32	29
31617 Großkrut	1643	88	90	89	96	103	90	127	115	133	116	104
männlich	805	48	50	50	38	55	48	69	63	68	58	56
weiblich	838	40	40	39	58	48	42	58	52	65	58	48
31620 Hausbrunn	869	31	31	46	57	35	31	59	88	62	53	49
männlich	431	19	19	28	27	22	14	32	46	32	32	24
weiblich	438	12	12	18	30	13	17	27	42	30	21	25
31621 Herrbaumgarten	1007	44	61	60	69	51	56	74	87	80	60	85
männlich	495	22	25	30	39	28	31	41	52	36	25	49
weiblich	512	22	36	30	30	23	25	33	35	44	35	36
31622 Hochleithen	1084	37	73	64	64	49	62	91	112	78	77	83
männlich	547	26	41	34	27	22	30	46	62	42	41	44
weiblich	537	11	32	30	37	27	32	45	50	36	36	39
31627 Kreuttal	1308	56	80	101	77	45	75	87	114	101	102	98
männlich	641	27	46	57	33	24	37	44	50	60	49	49
weiblich	667	29	34	44	44	21	38	43	64	41	53	49
31628 Kreuzstetten	1499	73	92	99	94	61	77	111	129	131	112	113
männlich	714	38	43	51	49	26	38	54	64	64	66	62
weiblich	785	35	49	48	45	35	39	57	65	67	46	51
31629 Laa an der Thaya	6137	306	361	353	380	358	419	498	514	452	377	414
männlich	2951	153	171	179	180	195	228	251	276	225	193	221
weiblich	3186	153	190	174	200	163	191	247	238	227	184	193
31630 Ladendorf	2110	111	131	142	133	94	118	165	198	185	128	116
männlich	1035	57	70	71	64	51	56	83	96	95	73	60
weiblich	1075	54	61	71	69	43	62	82	102	90	55	56
31633 Mistelbach	10644	483	617	644	616	568	675	822	956	884	707	745
männlich	5089	253	312	315	325	268	329	399	493	451	357	381
weiblich	5555	230	305	329	291	300	346	423	463	433	350	364
31634 Neudorf bei Staats	1345	81	79	80	102	83	85	98	109	131	88	69
männlich	677	39	33	44	57	45	44	56	57	70	55	41
weiblich	668	42	46	36	45	38	41	42	52	61	33	28
31636 Niederleis	766	28	40	65	54	33	45	55	77	57	58	39
männlich	376	10	21	31	30	12	18	27	41	32	34	23
weiblich	390	18	19	34	24	21	27	28	36	25	24	16
31658 Ottenthal	626	29	45	44	42	37	35	40	48	53	38	33
männlich	311	15	20	28	22	19	17	21	25	25	22	20
weiblich	315	14	25	16	20	18	18	19	23	28	16	13
31642 Pillichsdorf	1119	44	71	85	83	62	54	65	104	103	85	61
männlich	555	18	42	45	38	35	31	32	50	62	44	34
weiblich	564	26	29	40	45	27	23	33	54	41	41	27

Nach Altersgruppen (von ... bis unter ... Jahren)													Nach Familienstand				Kenn- ziffer
55-60	60-65	65-70	70-75	75-80	80-85	85 u.m.	0 - 15			60 und mehr			ledig	verhei- ratet	verwit- wet	geschie- den	
							abs.	in %		abs.	in %						
								2001	1991		2001	1991					
13	14	15	16	17	18	19	20	21	22	23	24	25	26	27	28	29	
165	208	136	138	99	46	47	674	19,3	18,9	674	19,3	19,1	1395	1680	253	157	31612
85	108	68	73	24	15	12	369	21,1	19,9	300	17,2	15,5	776	853	44	74	
80	100	68	65	75	31	35	305	17,5	18,0	374	21,5	22,6	619	827	209	83	
46	81	76	64	45	25	20	195	16,6	15,7	311	26,5	25,7	416	623	109	27	31613
26	34	35	31	17	7	5	101	17,1	16,6	129	21,9	22,0	241	312	20	17	
20	47	41	33	28	18	15	94	16,1	14,8	182	31,1	29,4	175	311	89	10	
51	96	64	60	58	25	16	290	20,3	19,1	319	22,3	21,1	559	700	130	41	31615
30	42	33	21	19	4	3	146	21,1	21,8	122	17,6	15,9	307	350	14	21	
21	54	31	39	39	21	13	144	19,5	16,5	197	26,7	26,1	252	350	116	20	
137	164	99	84	73	22	23	341	15,8	17,1	465	21,5	18,9	811	1090	151	107	31614
60	84	49	39	25	5	4	187	16,9	18,4	206	18,6	14,7	471	553	29	54	
77	80	50	45	48	17	19	154	14,6	15,8	259	24,6	22,8	340	537	122	53	
33	89	73	75	46	26	18	205	17,1	19,2	327	27,2	25,0	462	592	116	32	31616
20	40	38	27	15	7	4	102	16,8	21,0	131	21,6	17,2	264	299	22	21	
13	49	35	48	31	19	14	103	17,3	17,5	196	32,9	32,3	198	293	94	11	
79	93	89	87	65	36	43	267	16,3	18,1	413	25,1	24,6	616	774	174	79	31617
40	49	40	32	21	12	8	148	18,4	19,0	162	20,1	18,5	352	388	27	38	
39	44	49	55	44	24	35	119	14,2	17,4	251	30,0	30,1	264	386	147	41	
36	74	62	71	52	15	17	108	12,4	14,0	291	33,5	34,4	267	448	106	48	31620
19	35	26	27	17	8	4	66	15,3	16,1	117	27,1	26,6	158	228	18	27	
17	39	36	44	35	7	13	42	9,6	12,2	174	39,7	41,4	109	220	88	21	
33	68	53	43	35	29	19	165	16,4	16,4	247	24,5	25,4	387	477	93	50	31621
13	34	30	21	10	5	4	77	15,6	19,9	104	21,0	18,5	214	242	15	24	
20	34	23	22	25	24	15	88	17,2	13,0	143	27,9	32,3	173	235	78	26	
54	60	54	51	43	19	13	174	16,1	16,4	240	22,1	23,4	397	567	89	31	31622
29	36	26	17	18	4	2	101	18,5	15,9	103	18,8	19,4	224	288	17	18	
25	24	28	34	25	15	11	73	13,6	16,8	137	25,5	27,3	173	279	72	13	
77	94	55	67	37	22	20	237	18,1	17,2	295	22,6	24,0	489	673	95	51	31627
43	53	23	24	11	9	2	130	20,3	18,5	122	19,0	18,2	257	340	15	29	
34	41	32	43	26	13	18	107	16,0	15,9	173	25,9	29,1	232	333	80	22	
85	92	48	58	64	40	20	264	17,6	16,7	322	21,5	22,6	560	750	116	73	31628
41	38	22	28	16	12	2	132	18,5	18,2	118	16,5	17,3	293	371	15	35	
44	54	26	30	48	28	18	132	16,8	15,3	204	26,0	27,3	267	379	101	38	
255	387	325	269	219	115	135	1020	16,6	16,7	1450	23,6	22,2	2534	2744	554	305	31629
127	188	134	113	64	29	24	503	17,0	17,5	552	18,7	16,8	1363	1387	75	126	
128	199	191	156	155	86	111	517	16,2	15,8	898	28,2	27,4	1171	1357	479	179	
100	148	95	101	77	32	36	384	18,2	17,9	489	23,2	22,2	807	1058	162	83	31630
54	76	43	44	24	6	12	198	19,1	19,1	205	19,8	17,3	432	535	26	42	
46	72	52	57	53	26	24	186	17,3	16,8	284	26,4	26,9	375	523	136	41	
472	652	492	459	394	229	229	1744	16,4	16,5	2455	23,1	22,2	4368	4754	886	636	31633
237	323	210	188	135	63	50	880	17,3	17,6	969	19,0	17,3	2304	2384	128	273	
235	329	282	271	259	166	179	864	15,6	15,5	1486	26,8	26,7	2064	2370	758	363	
35	77	74	73	46	21	14	240	17,8	19,9	305	22,7	22,3	563	635	104	43	31634
15	35	35	26	17	5	3	116	17,1	21,6	121	17,9	16,8	320	322	10	25	
20	42	39	47	29	16	11	124	18,6	18,1	184	27,5	28,1	243	313	94	18	
33	50	43	41	27	11	10	133	17,4	19,8	182	23,8	23,8	304	363	67	32	31636
18	26	20	19	7	3	4	62	16,5	20,1	79	21,0	18,9	156	187	13	20	
15	24	23	22	20	8	6	71	18,2	19,6	103	26,4	28,5	148	176	54	12	
22	41	37	32	23	11	16	118	18,8	19,7	160	25,6	26,7	238	306	61	21	31658
9	19	15	16	8	4	6	63	20,3	22,6	68	21,9	23,2	136	153	11	11	
13	22	22	16	15	7	10	55	17,5	16,6	92	29,2	30,3	102	153	50	10	
51	72	50	40	40	23	26	200	17,9	19,1	251	22,4	21,2	455	529	98	37	31642
22	37	20	18	10	9	8	105	18,9	20,4	102	18,4	16,6	251	267	15	22	
29	35	30	22	30	14	18	95	16,8	17,9	149	26,4	25,7	204	262	83	15	

Tabelle 1: Bevölkerung nach Alter bzw. Familienstand und Geschlecht

Politischer Bezirk Gemeinde Geschlecht	Insgesamt	Nach Altersgruppen (von ... bis unter ... Jahren)										
		0-5	5-10	10-15	15-20	20-25	25-30	30-35	35-40	40-45	45-50	50-55
		1	2	3	4	5	6	7	8	9	10	11
31644 Poysdorf	5606	253	280	380	329	338	366	397	476	437	401	327
männlich	2753	124	136	187	160	177	197	194	246	228	223	162
weiblich	2853	129	144	193	169	161	169	203	230	209	178	165
31645 Rabensburg	1101	37	62	54	58	40	56	87	81	84	101	86
männlich	533	17	33	28	28	18	24	49	47	43	46	47
weiblich	568	20	29	26	30	22	32	38	34	41	55	39
31646 Schrattenberg	899	33	38	50	50	43	55	43	61	80	74	54
männlich	429	19	19	17	24	25	25	24	29	45	35	31
weiblich	470	14	19	33	26	18	30	19	32	35	39	23
31649 Staatz	2065	97	129	117	151	137	128	129	180	164	155	118
männlich	1011	49	75	63	78	66	64	63	93	85	74	61
weiblich	1054	48	54	54	73	71	64	66	87	79	81	57
31650 Stronsdorf	1725	108	106	107	118	89	110	135	156	136	98	91
männlich	855	55	56	55	64	41	54	70	87	69	55	46
weiblich	870	53	50	52	54	48	56	65	69	67	43	45
31651 Ulrichskirchen-Schleinbach	2329	113	162	154	145	97	114	159	234	171	148	156
männlich	1134	54	82	71	73	54	59	74	112	96	79	77
weiblich	1195	59	80	83	72	43	55	85	122	75	69	79
31652 Unterstinkenbrunn	598	31	40	45	44	28	39	51	50	45	30	41
männlich	298	13	18	21	23	17	17	29	30	25	18	24
weiblich	300	18	22	24	21	11	22	22	20	20	12	17
31653 Wildendürnbach	1612	79	96	110	111	96	96	114	139	122	103	92
männlich	819	50	50	61	62	51	53	60	72	64	53	46
weiblich	793	29	46	49	49	45	43	54	67	58	50	46
31654 Wilfersdorf	2037	83	134	127	149	107	127	156	224	173	146	120
männlich	1016	39	66	66	79	57	59	83	120	93	83	66
weiblich	1021	44	68	61	70	50	68	73	104	80	63	54
31655 Wolkersdorf im Weinviertel	6191	310	339	409	424	327	397	430	581	527	459	399
männlich	3042	166	201	210	227	167	188	213	294	264	233	197
weiblich	3149	144	138	199	197	160	209	217	287	263	226	202
317 Mödling	106374	5164	5941	5822	5640	5248	6422	8935	9148	7925	6935	8000
männlich	50967	2597	2991	2985	2969	2654	3094	4364	4522	3818	3328	3924
weiblich	55407	2567	2950	2837	2671	2594	3328	4571	4626	4107	3607	4076
31701 Achau	1153	52	79	73	72	53	66	94	128	97	76	74
männlich	564	23	44	37	40	25	34	45	58	56	33	40
weiblich	589	29	35	36	32	28	32	49	70	41	43	34
31702 Biedermannsdorf	2904	141	159	205	217	186	160	211	251	260	259	230
männlich	1452	75	88	112	117	97	79	106	111	116	121	116
weiblich	1452	66	71	93	100	89	81	105	140	144	138	114
31703 Breitenfurt bei Wien	5323	257	311	294	301	210	223	356	476	395	319	424
männlich	2546	118	151	157	154	108	110	158	228	181	149	205
weiblich	2777	139	160	137	147	102	113	198	248	214	170	219
31704 Brunn am Gebirge	9422	446	513	452	463	487	616	806	804	730	617	713
männlich	4512	199	266	238	234	252	290	370	406	383	302	351
weiblich	4910	247	247	214	229	235	326	436	398	347	315	362
31706 Gaaden	1435	80	116	85	65	52	79	127	151	127	88	106
männlich	706	43	55	51	29	28	32	69	74	63	37	61
weiblich	729	37	61	34	36	24	47	58	77	64	51	45
31707 Gießhübl	1597	60	106	101	111	79	75	104	123	121	111	141
männlich	784	29	68	47	58	42	32	47	58	58	43	66
weiblich	813	31	38	54	53	37	43	57	65	63	68	75
31709 Gumpoldskirchen	3233	156	186	168	174	154	205	295	280	231	241	224
männlich	1531	70	98	85	90	83	91	154	130	104	124	114
weiblich	1702	86	88	83	84	71	114	141	150	127	117	110

Nach Altersgruppen (von ... bis unter ... Jahren)													Nach Familienstand				Kenn- ziffer
55-60	60-65	65-70	70-75	75-80	80-85	85 u.m.	0 - 15			60 und mehr			ledig	verhei- ratet	verwit- wet	geschie- den	
							abs.	in %		abs.	in %						
								2001	1991		2001	1991					
13	14	15	16	17	18	19	20	21	22	23	24	25	26	27	28	29	
236	355	319	278	232	100	102	913	16,3	17,0	1386	24,7	24,5	2143	2768	480	215	31644
132	178	146	126	83	33	21	447	16,2	17,9	587	21,3	18,5	1168	1401	83	101	
104	177	173	152	149	67	81	466	16,3	16,2	799	28,0	30,1	975	1367	397	114	
73	86	57	39	49	30	21	153	13,9	12,8	282	25,6	26,1	335	567	118	81	31645
34	45	25	19	14	9	7	78	14,6	13,2	119	22,3	19,8	192	285	20	36	
39	41	32	20	35	21	14	75	13,2	12,4	163	28,7	31,9	143	282	98	45	
39	69	53	64	46	23	24	121	13,5	15,9	279	31,0	30,2	295	479	98	27	31646
22	34	22	28	17	10	3	55	12,8	15,5	114	26,6	23,4	155	240	15	19	
17	35	31	36	29	13	21	66	14,0	16,2	165	35,1	35,7	140	239	83	8	
75	140	102	102	78	30	33	343	16,6	19,8	485	23,5	22,1	818	1001	175	71	31649
36	59	46	58	29	7	5	187	18,5	21,2	204	20,2	17,2	451	500	29	31	
39	81	56	44	49	23	28	156	14,8	18,6	281	26,7	26,5	367	501	146	40	
52	94	114	98	58	27	28	321	18,6	18,5	419	24,3	22,8	675	859	142	49	31650
29	38	54	48	19	9	6	166	19,4	19,3	174	20,4	17,3	373	432	23	27	
23	56	60	50	39	18	22	155	17,8	17,6	245	28,2	28,1	302	427	119	22	
132	190	111	97	80	36	30	429	18,4	17,2	544	23,4	20,6	859	1183	176	111	31651
74	87	46	46	35	9	6	207	18,3	17,6	229	20,2	17,0	462	599	30	43	
58	103	65	51	45	27	24	222	18,6	16,8	315	26,4	24,1	397	584	146	68	
20	39	27	29	18	12	9	116	19,4	18,2	134	22,4	23,4	257	270	53	18	31652
9	20	13	11	6	3	1	52	17,4	19,3	54	18,1	16,5	135	140	11	12	
11	19	14	18	12	9	8	64	21,3	17,2	80	26,7	29,9	122	130	42	6	
56	123	97	65	62	23	28	285	17,7	19,3	398	24,7	21,6	667	772	137	36	31653
29	56	51	30	16	7	8	161	19,7	21,2	168	20,5	15,9	386	387	27	19	
27	67	46	35	46	16	20	124	15,6	17,5	230	29,0	27,1	281	385	110	17	
82	102	91	77	78	29	32	344	16,9	18,3	409	20,1	21,3	791	985	167	94	31654
46	48	36	32	31	5	7	171	16,8	18,8	159	15,6	16,6	438	504	20	54	
36	54	55	45	47	24	25	173	16,9	17,7	250	24,5	25,9	353	481	147	40	
303	366	264	246	203	93	114	1058	17,1	18,9	1286	20,8	19,1	2470	2927	465	329	31655
153	175	125	117	60	26	26	577	19,0	20,9	529	17,4	14,7	1369	1473	66	134	
150	191	139	129	143	67	88	481	15,3	17,0	757	24,0	23,3	1101	1454	399	195	
8275	6989	4127	3967	3942	1945	1949	16927	15,9	15,5	22919	21,5	20,4	40500	50399	7163	8312	317
3966	3509	2059	1732	1369	623	463	8573	16,8	16,8	9755	19,1	16,2	21145	25269	1131	3422	
4309	3480	2068	2235	2573	1322	1486	8354	15,1	14,4	13164	23,8	24,2	19355	25130	6032	4890	
68	66	41	46	41	15	12	204	17,7	17,8	221	19,2	18,1	464	529	77	83	31701
41	29	17	22	15	5	-	104	18,4	18,4	88	15,6	14,0	250	267	9	38	
27	37	24	24	26	10	12	100	17,0	17,2	133	22,6	21,9	214	262	68	45	
207	178	70	60	59	27	24	505	17,4	21,6	418	14,4	10,5	1170	1437	104	193	31702
108	96	38	35	24	6	7	275	18,9	23,0	206	14,2	8,2	641	714	17	80	
99	82	32	25	35	21	17	230	15,8	20,2	212	14,6	12,8	529	723	87	113	
496	426	240	216	201	87	91	862	16,2	15,0	1261	23,7	20,6	1901	2754	314	354	31703
237	243	113	94	84	32	24	426	16,7	15,5	590	23,2	17,1	951	1382	56	157	
259	183	127	122	117	55	67	436	15,7	14,5	671	24,2	23,9	950	1372	258	197	
775	632	355	354	358	166	135	1411	15,0	14,5	2000	21,2	21,1	3486	4527	623	786	31704
351	344	177	149	115	52	33	703	15,6	15,7	870	19,3	16,7	1774	2306	106	326	
424	288	178	205	243	114	102	708	14,4	13,4	1130	23,0	25,1	1712	2221	517	460	
96	87	53	48	39	12	24	281	19,6	15,9	263	18,3	19,5	564	689	83	99	31706
52	47	24	17	16	4	4	149	21,1	16,2	112	15,9	14,8	300	349	15	42	
44	40	29	31	23	8	20	132	18,1	15,7	151	20,7	23,7	264	340	68	57	
147	124	55	48	54	19	18	267	16,7	16,3	318	19,9	17,3	624	798	78	97	31707
70	74	30	26	18	8	10	144	18,4	17,5	166	21,2	14,3	326	396	15	47	
77	50	25	22	36	11	8	123	15,1	15,1	152	18,7	20,3	298	402	63	50	
216	197	126	147	129	52	52	510	15,8	15,2	703	21,7	21,7	1233	1493	267	240	31709
100	96	56	67	38	17	14	253	16,5	16,5	288	18,8	17,5	641	757	38	95	
116	101	70	80	91	35	38	257	15,1	14,0	415	24,4	25,5	592	736	229	145	

Tabelle 1: Bevölkerung nach Alter bzw. Familienstand und Geschlecht

Politischer Bezirk Gemeinde Geschlecht	Insgesamt	Nach Altersgruppen (von ... bis unter ... Jahren)										
		0-5	5-10	10-15	15-20	20-25	25-30	30-35	35-40	40-45	45-50	50-55
		1	2	3	4	5	6	7	8	9	10	11
31710 Guntramsdorf	8421	391	545	511	471	425	519	765	837	720	585	624
männlich	4136	193	283	271	260	212	251	374	416	363	298	314
weiblich	4285	198	262	240	211	213	268	391	421	357	287	310
31711 Hennersdorf	1418	46	68	113	91	77	61	100	103	156	146	117
männlich	718	19	34	62	61	39	39	51	53	65	77	58
weiblich	700	27	34	51	30	38	22	49	50	91	69	59
31712 Hinterbrühl	4020	204	262	224	242	193	202	339	309	258	274	290
männlich	1959	112	129	106	119	105	107	177	138	127	142	143
weiblich	2061	92	133	118	123	88	95	162	171	131	132	147
31713 Kaltenleutgeben	2998	174	183	194	144	135	202	259	305	210	170	208
männlich	1431	89	90	94	74	60	94	119	158	109	76	105
weiblich	1567	85	93	100	70	75	108	140	147	101	94	103
31714 Laab im Walde	1144	48	78	91	69	31	56	61	91	107	79	81
männlich	531	29	41	42	35	13	23	33	44	55	30	47
weiblich	613	19	37	49	34	18	33	28	47	52	49	34
31715 Laxenburg	2736	128	147	174	159	149	151	214	234	208	210	205
männlich	1270	63	76	86	89	77	84	90	118	94	104	96
weiblich	1466	65	71	88	70	72	67	124	116	114	106	109
31716 Maria Enzersdorf	8202	416	414	369	330	370	468	726	638	538	391	479
männlich	3947	222	207	191	172	192	239	367	322	278	184	207
weiblich	4255	194	207	178	158	178	229	359	316	260	207	272
31717 Mödling	20405	958	1100	1118	1016	1043	1351	1856	1795	1408	1269	1518
männlich	9635	495	542	590	541	524	625	913	918	674	635	726
weiblich	10770	463	558	528	475	519	726	943	877	734	634	792
31718 Münchendorf	2229	130	144	154	136	101	125	202	219	210	150	136
männlich	1120	66	68	87	73	47	52	98	112	98	79	78
weiblich	1109	64	76	67	63	54	73	104	107	112	71	58
31719 Perchtoldsdorf	13998	658	725	717	733	657	772	1004	1050	926	825	1133
männlich	6569	323	359	344	384	334	392	497	495	436	361	543
weiblich	7429	335	366	373	349	323	380	507	555	490	464	590
31723 Vösendorf	4899	280	280	240	206	278	355	518	476	339	292	344
männlich	2301	155	127	111	105	120	166	261	246	171	129	179
weiblich	2598	125	153	129	101	158	189	257	230	168	163	165
31725 Wiener Neudorf	8428	394	384	409	502	460	620	690	647	678	650	782
männlich	4050	204	179	211	269	237	299	335	327	287	306	381
weiblich	4378	190	205	198	233	223	321	355	320	391	344	401
31726 Wienerwald	2409	145	141	130	138	108	116	208	231	206	183	171
männlich	1205	70	86	63	65	59	55	100	110	100	98	94
weiblich	1204	75	55	67	73	49	61	108	121	106	85	77
318 Neunkirchen	85769	4108	4896	5045	5166	4812	5128	6753	7078	6273	5592	5429
männlich	41616	2161	2474	2624	2684	2489	2570	3438	3700	3142	2830	2720
weiblich	44153	1947	2422	2421	2482	2323	2558	3315	3378	3131	2762	2709
31801 Altendorf	332	21	25	18	23	30	23	26	21	29	32	19
männlich	163	12	12	6	11	18	12	15	10	13	17	10
weiblich	169	9	13	12	12	12	11	11	11	16	15	9
31802 Aspang-Markt	1981	75	112	140	125	106	101	156	173	149	118	110
männlich	952	35	53	71	64	58	51	74	87	81	72	49
weiblich	1029	40	59	69	61	48	50	82	86	68	46	61
31803 Aspangberg-Sankt Peter	2015	89	104	146	181	127	137	133	136	160	154	100
männlich	1028	49	39	77	107	73	82	67	68	82	86	50
weiblich	987	40	65	69	74	54	55	66	68	78	68	50
31804 Breitenau	1228	63	68	83	76	62	64	101	121	109	77	77
männlich	624	40	39	50	39	29	30	59	62	58	30	44
weiblich	604	23	29	33	37	33	34	42	59	51	47	33

Nach Altersgruppen (von ... bis unter ... Jahren)													Nach Familienstand				Kenn- ziffer
55-60	60-65	65-70	70-75	75-80	80-85	85 u.m.	0 - 15			60 und mehr			ledig	verhei- ratet	verwit- wet	geschie- den	
							abs.	in %		abs.	in %						
								2001	1991		2001	1991					
13	14	15	16	17	18	19	20	21	22	23	24	25	26	27	28	29	
549	461	282	289	243	96	108	1447	17,2	16,3	1479	17,6	19,1	3203	4067	507	644	31710
286	230	137	124	73	26	25	747	18,1	17,5	615	14,9	15,2	1732	2038	78	288	
263	231	145	165	170	70	83	700	16,3	15,1	864	20,2	22,9	1471	2029	429	356	
124	67	45	34	30	24	16	227	16,0	21,7	216	15,2	13,4	505	736	77	100	31711
66	36	26	12	10	8	2	115	16,0	23,7	94	13,1	10,5	294	375	9	40	
58	31	19	22	20	16	14	112	16,0	19,6	122	17,4	16,4	211	361	68	60	
344	275	157	141	147	68	91	690	17,2	17,3	879	21,9	20,8	1608	1917	237	258	31712
169	140	81	56	56	24	28	347	17,7	19,1	385	19,7	14,8	840	968	39	112	
175	135	76	85	91	44	63	343	16,6	15,7	494	24,0	26,3	768	949	198	146	
229	186	124	102	106	38	29	551	18,4	16,7	585	19,5	18,0	1150	1437	190	221	31713
104	86	69	47	37	13	7	273	19,1	17,5	259	18,1	15,0	580	723	31	97	
125	100	55	55	69	25	22	278	17,7	15,9	326	20,8	20,6	570	714	159	124	
93	81	36	39	38	29	36	217	19,0	16,9	259	22,6	19,7	509	531	48	56	31714
43	44	16	16	11	5	4	112	21,1	18,8	96	18,1	11,7	226	268	5	32	
50	37	20	23	27	24	32	105	17,1	15,4	163	26,6	26,2	283	263	43	24	
175	143	105	83	90	64	97	449	16,4	18,4	582	21,3	19,1	1112	1225	193	206	31715
90	72	41	30	26	17	17	225	17,7	21,1	203	16,0	12,8	548	621	24	77	
85	71	64	53	64	47	80	224	15,3	16,1	379	25,9	24,4	564	604	169	129	
695	753	492	412	376	181	154	1199	14,6	12,5	2368	28,9	22,1	2987	3972	610	633	31716
292	347	251	200	151	77	48	620	15,7	13,7	1074	27,2	20,3	1641	1980	94	232	
403	406	241	212	225	104	106	579	13,6	11,3	1294	30,4	23,8	1346	1992	516	401	
1432	1218	739	785	832	476	491	3176	15,6	15,0	4541	22,3	22,5	8148	8912	1517	1828	31717
676	577	353	341	270	133	102	1627	16,9	16,6	1776	18,4	17,0	4214	4469	225	727	
756	641	386	444	562	343	389	1549	14,4	13,6	2765	25,7	27,3	3934	4443	1292	1101	
162	130	62	61	60	29	18	428	19,2	19,6	360	16,2	14,0	822	1149	107	151	31718
87	71	44	25	20	12	3	221	19,7	20,8	175	15,6	11,2	436	585	23	76	
75	59	18	36	40	17	15	207	18,7	18,3	185	16,7	16,9	386	564	84	75	
1279	1033	577	550	647	360	352	2100	15,0	14,4	3519	25,1	24,0	5110	6742	1149	997	31719
606	507	298	241	232	128	89	1026	15,6	15,6	1495	22,8	19,6	2646	3331	190	402	
673	526	279	309	415	232	263	1074	14,5	13,3	2024	27,2	27,8	2464	3411	959	595	
290	250	193	192	180	84	102	800	16,3	12,5	1001	20,4	22,9	1864	2218	380	437	31723
147	118	96	77	57	20	16	393	17,1	12,4	384	16,7	18,3	952	1111	46	192	
143	132	97	115	123	64	86	407	15,7	12,7	617	23,7	27,2	912	1107	334	245	
716	530	282	278	243	96	67	1187	14,1	17,0	1496	17,8	14,4	3123	4047	485	773	31725
348	274	139	123	87	26	18	594	14,7	18,2	667	16,5	11,7	1656	2028	88	278	
368	256	143	155	156	70	49	593	13,5	15,8	829	18,9	17,0	1467	2019	397	495	
182	152	93	82	69	22	32	416	17,3	17,3	450	18,7	16,9	917	1219	117	156	31726
93	78	53	30	29	10	12	219	18,2	17,9	212	17,6	14,1	497	601	23	84	
89	74	40	52	40	12	20	197	16,4	16,8	238	19,8	19,9	420	618	94	72	
5079	5246	3956	4077	3618	1822	1691	14049	16,4	16,7	20410	23,8	23,1	32545	40268	7186	5770	318
2509	2514	1796	1780	1210	540	435	7259	17,4	17,8	8275	19,9	18,4	17692	20254	1104	2566	
2570	2732	2160	2297	2408	1282	1256	6790	15,4	15,6	12135	27,5	27,6	14853	20014	6082	3204	
11	16	11	8	7	8	4	64	19,3	22,6	54	16,3	14,6	144	140	28	20	31801
5	7	5	4	4	2	-	30	18,4	21,6	22	13,5	12,2	81	68	6	8	
6	9	6	4	3	6	4	34	20,1	23,5	32	18,9	17,0	63	72	22	12	
112	114	115	91	92	47	45	327	16,5	16,8	504	25,4	23,6	795	907	170	109	31802
60	49	51	42	25	17	13	159	16,7	19,1	197	20,7	17,4	411	457	26	58	
52	65	64	49	67	30	32	168	16,3	14,7	307	29,8	29,2	384	450	144	51	
97	136	99	96	72	25	23	339	16,8	20,7	451	22,4	18,7	879	918	143	75	31803
52	66	49	42	22	11	6	165	16,1	20,6	196	19,1	15,4	501	460	26	41	
45	70	50	54	50	14	17	174	17,6	20,9	255	25,8	22,0	378	458	117	34	
62	84	59	46	35	21	20	214	17,4	18,7	265	21,6	19,3	462	600	96	70	31804
34	40	24	19	15	6	6	129	20,7	18,3	110	17,6	16,5	272	296	18	38	
28	44	35	27	20	15	14	85	14,1	19,1	155	25,7	22,0	190	304	78	32	

Tabelle 1: Bevölkerung nach Alter bzw. Familienstand und Geschlecht

Politischer Bezirk Gemeinde Geschlecht	Insgesamt	Nach Altersgruppen (von ... bis unter ... Jahren)										
		0-5	5-10	10-15	15-20	20-25	25-30	30-35	35-40	40-45	45-50	50-55
		1	2	3	4	5	6	7	8	9	10	11
31805 Breitenstein	371	14	20	14	18	16	22	33	25	18	23	32
männlich	197	6	14	9	11	10	14	12	16	9	12	21
weiblich	174	8	6	5	7	6	8	21	9	9	11	11
31806 Buchbach	357	17	22	22	13	21	23	32	25	30	15	32
männlich	180	9	8	10	8	11	10	20	17	15	8	16
weiblich	177	8	14	12	5	10	13	12	8	15	7	16
31842 Bürg-Vöstenhof	176	5	11	7	13	11	7	15	12	15	10	16
männlich	94	2	7	4	10	5	5	5	5	11	5	8
weiblich	82	3	4	3	3	6	2	10	7	4	5	8
31807 Edlitz	1002	59	59	67	68	56	66	82	109	71	60	48
männlich	498	35	25	33	33	31	37	43	62	33	38	25
weiblich	504	24	34	34	35	25	29	39	47	38	22	23
31808 Enzenreith	1909	92	104	105	112	112	102	149	145	129	138	154
männlich	930	43	49	51	56	56	50	76	73	63	69	89
weiblich	979	49	55	54	56	56	52	73	72	66	69	65
31809 Feistritz am Wechsel	1081	52	76	63	78	88	76	81	83	83	79	56
männlich	539	30	34	28	42	46	40	36	49	44	42	28
weiblich	542	22	42	35	36	42	36	45	34	39	37	28
31810 Gloggnitz	6159	297	302	353	341	301	354	479	473	441	392	394
männlich	2876	158	162	190	174	149	155	240	236	224	201	187
weiblich	3283	139	140	163	167	152	199	239	237	217	191	207
31811 Grafenbach-Sankt Valentin	2303	121	143	132	156	139	142	172	217	194	138	124
männlich	1123	66	67	71	80	68	71	96	107	94	71	64
weiblich	1180	55	76	61	76	71	71	76	110	100	67	60
31812 Grimmenstein	1347	60	75	85	93	58	75	126	106	95	88	63
männlich	660	30	39	44	47	38	41	62	59	50	39	32
weiblich	687	30	36	41	46	20	34	64	47	45	49	31
31813 Grünbach am Schneeberg	1776	62	110	127	113	77	85	133	176	119	111	90
männlich	877	32	53	74	64	44	43	68	99	62	48	54
weiblich	899	30	57	53	49	33	42	65	77	57	63	36
31849 Höflein an der Hohen Wand	779	44	49	43	39	39	53	75	66	48	43	65
männlich	375	29	28	18	19	18	25	41	31	23	14	38
weiblich	404	15	21	25	20	21	28	34	35	25	29	27
31814 Kirchberg am Wechsel	2347	119	152	162	152	165	153	191	167	160	156	143
männlich	1146	64	83	83	76	90	70	109	85	70	84	70
weiblich	1201	55	69	79	76	75	83	82	82	90	72	73
31815 Mönichkirchen	623	27	31	36	36	33	36	43	46	50	39	38
männlich	302	9	15	18	19	17	19	24	25	25	25	17
weiblich	321	18	16	18	17	16	17	19	21	25	14	21
31817 Natschbach-Loipersbach	1537	84	107	109	105	57	100	141	163	130	113	92
männlich	764	53	55	50	46	22	47	73	86	64	57	50
weiblich	773	31	52	59	59	35	53	68	77	66	56	42
31818 Neunkirchen	11028	591	633	607	630	611	785	920	880	759	704	715
männlich	5220	287	342	311	353	294	388	463	451	362	336	337
weiblich	5808	304	291	296	277	317	397	457	429	397	368	378
31820 Otterthal	563	32	41	35	45	46	30	44	52	45	40	30
männlich	275	16	19	15	17	30	15	23	23	24	19	19
weiblich	288	16	22	20	28	16	15	21	29	21	21	11
31821 Payerbach	2357	104	146	113	112	103	117	183	216	150	148	138
männlich	1100	50	69	56	61	45	58	93	117	82	75	65
weiblich	1257	54	77	57	51	58	59	90	99	68	73	73
31823 Pitten	2473	123	154	135	143	145	117	195	175	190	171	157
männlich	1200	76	75	65	71	86	53	94	93	95	89	84
weiblich	1273	47	79	70	72	59	64	101	82	95	82	73

Nach Altersgruppen (von ... bis unter ... Jahren)													Nach Familienstand				Kenn- ziffer
55-60	60-65	65-70	70-75	75-80	80-85	85 u.m.	0 - 15			60 und mehr			ledig	verhei- ratet	verwit- wet	geschie- den	
							abs.	in %		abs.	in %						
								2001	1991		2001	1991					
13	14	15	16	17	18	19	20	21	22	23	24	25	26	27	28	29	
31	30	19	21	24	7	4	48	12,9	13,1	105	28,3	22,7	128	190	23	30	31805
13	17	6	14	10	2	1	29	14,7	14,0	50	25,4	19,9	77	97	4	19	
18	13	13	7	14	5	3	19	10,9	12,0	55	31,6	26,2	51	93	19	11	
23	29	15	10	20	3	5	61	17,1	15,4	82	23,0	18,5	126	186	30	15	31806
7	18	8	4	8	1	2	27	15,0	16,9	41	22,8	18,8	67	96	5	12	
16	11	7	6	12	2	3	34	19,2	14,0	41	23,2	18,3	59	90	25	3	
11	11	12	5	8	2	5	23	13,1	18,1	43	24,4	22,0	65	80	16	15	31842
6	3	8	3	4	-	3	13	13,8	22,5	21	22,3	19,1	39	42	4	9	
5	8	4	2	4	2	2	10	12,2	13,6	22	26,8	25,0	26	38	12	6	
54	46	47	39	37	21	13	185	18,5	17,8	203	20,3	19,9	431	443	81	47	31807
27	16	21	19	9	7	4	93	18,7	17,9	76	15,3	15,3	244	224	11	19	
27	30	26	20	28	14	9	92	18,3	17,6	127	25,2	24,5	187	219	70	28	
122	125	86	90	76	35	33	301	15,8	16,1	445	23,3	23,4	708	952	129	120	31808
60	60	39	49	26	12	9	143	15,4	16,9	195	21,0	19,3	365	479	19	67	
62	65	47	41	50	23	24	158	16,1	15,2	250	25,5	27,4	343	473	110	53	
48	68	44	47	29	17	13	191	17,7	22,4	218	20,2	17,0	465	514	74	28	31809
25	32	21	19	14	3	6	92	17,1	24,2	95	17,6	14,0	249	262	12	16	
23	36	23	28	15	14	7	99	18,3	20,6	123	22,7	20,2	216	252	62	12	
370	364	273	326	311	186	202	952	15,5	14,2	1662	27,0	28,7	2235	2783	614	527	31810
184	158	120	126	113	54	45	510	17,7	15,8	616	21,4	22,4	1180	1390	90	216	
186	206	153	200	198	132	157	442	13,5	12,9	1046	31,9	34,0	1055	1393	524	311	
149	138	92	79	82	49	36	396	17,2	19,2	476	20,7	19,7	885	1093	166	159	31811
72	71	44	33	25	15	8	204	18,2	20,1	196	17,5	16,4	482	548	21	72	
77	67	48	46	57	34	28	192	16,3	18,4	280	23,7	23,0	403	545	145	87	
63	74	62	78	77	29	40	220	16,3	18,2	360	26,7	26,0	538	612	128	69	31812
35	39	24	38	24	7	12	113	17,1	20,0	144	21,8	20,9	298	307	22	33	
28	35	38	40	53	22	28	107	15,6	16,5	216	31,4	30,8	240	305	106	36	
110	109	93	103	87	36	35	299	16,8	16,6	463	26,1	24,9	664	816	173	123	31813
50	55	39	32	39	12	9	159	18,1	19,2	186	21,2	19,5	383	416	27	51	
60	54	54	71	48	24	26	140	15,6	14,1	277	30,8	30,3	281	400	146	72	
46	43	42	32	25	16	11	136	17,5	15,8	169	21,7	20,4	298	381	61	39	31849
26	15	21	16	5	5	3	75	20,0	15,9	65	17,3	17,3	165	190	7	13	
20	28	21	16	20	11	8	61	15,1	15,7	104	25,7	23,4	133	191	54	26	
119	121	102	117	88	52	28	433	18,4	20,4	508	21,6	21,0	1029	1033	189	96	31814
67	52	44	52	27	15	5	230	20,1	20,8	195	17,0	16,9	567	511	23	45	
52	69	58	65	61	37	23	203	16,9	20,0	313	26,1	24,9	462	522	166	51	
30	44	41	45	30	9	9	94	15,1	16,9	178	28,6	24,8	233	297	58	35	31815
12	22	16	17	15	5	2	42	13,9	17,4	77	25,5	23,1	123	148	11	20	
18	22	25	28	15	4	7	52	16,2	16,5	101	31,5	26,5	110	149	47	15	
93	94	71	36	23	14	5	300	19,5	18,4	243	15,8	11,2	616	758	63	100	31817
43	48	40	19	6	2	3	158	20,7	16,2	118	15,4	10,4	329	379	10	46	
50	46	31	17	17	12	2	142	18,4	20,5	125	16,2	11,9	287	379	53	54	
694	637	427	497	457	233	248	1831	16,6	15,0	2499	22,7	23,8	4153	5055	927	893	31818
340	295	190	204	138	67	62	940	18,0	16,6	956	18,3	18,5	2217	2540	134	329	
354	342	237	293	319	166	186	891	15,3	13,6	1543	26,6	28,4	1936	2515	793	564	
22	28	24	19	13	9	8	108	19,2	20,9	101	17,9	15,8	249	255	36	23	31820
10	13	14	9	4	2	3	50	18,2	20,2	45	16,4	12,0	127	130	8	10	
12	15	10	10	9	7	5	58	20,1	21,7	56	19,4	20,3	122	125	28	13	
145	163	112	141	140	58	68	363	15,4	13,6	682	28,9	29,4	815	1091	264	187	31821
71	75	41	69	43	14	16	175	15,9	13,3	258	23,5	25,6	420	553	51	76	
74	88	71	72	97	44	52	188	15,0	14,0	424	33,7	32,8	395	538	213	111	
135	152	128	124	116	61	52	412	16,7	16,5	633	25,6	25,6	929	1199	202	143	31823
64	70	52	57	38	19	19	216	18,0	18,2	255	21,3	21,5	496	605	34	65	
71	82	76	67	78	42	33	196	15,4	14,9	378	29,7	29,4	433	594	168	78	

Tabelle 1: Bevölkerung nach Alter bzw. Familienstand und Geschlecht

Politischer Bezirk Gemeinde Geschlecht	Insgesamt	Nach Altersgruppen (von ... bis unter ... Jahren)										
		0-5	5-10	10-15	15-20	20-25	25-30	30-35	35-40	40-45	45-50	50-55
		1	2	3	4	5	6	7	8	9	10	11
31825 Prigglitz	514	22	29	37	22	21	26	39	46	39	37	35
männlich	268	8	19	21	12	10	15	18	23	23	16	21
weiblich	246	14	10	16	10	11	11	21	23	16	21	14
31826 Puchberg am Schneeberg	2834	119	140	128	140	139	157	221	211	181	190	208
männlich	1393	66	79	59	76	70	82	115	119	88	105	97
weiblich	1441	53	61	69	64	69	75	106	92	93	85	111
31827 Raach am Hochgebirge	304	13	19	21	11	19	19	23	33	20	17	21
männlich	150	5	10	16	3	8	13	10	17	15	10	9
weiblich	154	8	9	5	8	11	6	13	16	5	7	12
31829 Reichenau an der Rax	2914	109	137	156	150	131	164	216	202	197	166	193
männlich	1407	53	72	77	71	69	86	122	102	96	86	109
weiblich	1507	56	65	79	79	62	78	94	100	101	80	84
31830 Sankt Corona am Wechsel	364	15	27	18	31	28	19	36	23	25	22	24
männlich	183	9	9	13	15	13	9	19	15	15	7	15
weiblich	181	6	18	5	16	15	10	17	8	10	15	9
31831 Sankt Egyden am Steinfeld	1785	79	100	129	120	101	117	119	160	158	125	134
männlich	913	39	49	78	67	63	66	55	83	84	59	66
weiblich	872	40	51	51	53	38	51	64	77	74	66	68
31832 Scheiblingkirchen-Thernberg	1821	91	116	119	132	117	97	136	159	145	132	76
männlich	889	49	64	63	62	63	49	71	87	69	72	35
weiblich	932	42	52	56	70	54	48	65	72	76	60	41
31833 Schottwien	714	39	54	46	46	33	37	65	59	51	35	30
männlich	348	21	23	25	26	19	19	25	36	27	22	16
weiblich	366	18	31	21	20	14	18	40	23	24	13	14
31834 Schratzenbach	376	16	21	17	36	22	15	23	27	28	30	34
männlich	186	8	12	8	19	14	8	12	14	14	16	16
weiblich	190	8	9	9	17	8	7	11	13	14	14	18
31835 Schwarzau am Steinfeld	1721	82	99	113	89	97	104	142	183	153	120	116
männlich	805	44	54	67	48	49	42	60	90	75	48	52
weiblich	916	38	45	46	41	48	62	82	93	78	72	64
31836 Schwarzau im Gebirge	831	38	45	52	50	46	44	53	66	50	64	59
männlich	415	14	21	29	23	22	23	29	35	30	34	32
weiblich	416	24	24	23	27	24	21	24	31	20	30	27
31837 Seebenstein	1196	37	75	88	89	58	71	91	119	107	67	72
männlich	586	21	41	38	42	27	39	52	53	60	29	36
weiblich	610	16	34	50	47	31	32	39	66	47	38	36
31838 Semmering	610	21	33	20	29	30	25	38	42	47	41	54
männlich	285	11	18	10	16	20	13	16	27	21	21	30
weiblich	325	10	15	10	13	10	12	22	15	26	20	24
31839 Ternitz	15232	721	835	820	817	853	889	1209	1265	1059	955	1037
männlich	7314	389	429	415	425	453	434	610	669	512	486	499
weiblich	7918	332	406	405	392	400	455	599	596	547	469	538
31840 Thomasberg	1239	69	72	76	85	104	88	90	99	81	83	58
männlich	631	36	39	44	41	54	49	46	56	42	44	27
weiblich	608	33	33	32	44	50	39	44	43	39	39	31
31841 Trattenbach	616	25	31	46	53	43	32	33	52	67	49	30
männlich	310	14	14	23	22	20	19	21	26	37	24	17
weiblich	306	11	17	23	31	23	13	12	26	30	25	13
31843 Warth	1617	76	97	114	119	96	105	115	128	128	98	99
männlich	800	44	40	65	55	47	55	59	64	69	54	47
weiblich	817	32	57	49	64	49	50	56	64	59	44	52
31844 Wartmannstetten	1675	102	95	113	116	107	98	149	142	135	129	96
männlich	835	53	45	64	66	51	49	70	80	66	71	46
weiblich	840	49	50	49	50	56	49	79	62	69	58	50

Nach Altersgruppen (von ... bis unter ... Jahren)													Nach Familienstand				Kenn- ziffer
55-60	60-65	65-70	70-75	75-80	80-85	85 u.m.	0 - 15			60 und mehr			ledig	verhei- ratet	verwit- wet	geschie- den	
							abs.	in %		abs.	in %						
								2001	1991		2001	1991					
13	14	15	16	17	18	19	20	21	22	23	24	25	26	27	28	29	
33	32	28	21	29	8	10	88	17,1	12,7	128	24,9	25,8	189	254	35	36	31825
22	15	15	12	13	2	3	48	17,9	15,4	60	22,4	20,2	110	130	11	17	
11	17	13	9	16	6	7	40	16,3	9,9	68	27,6	31,6	79	124	24	19	
200	230	142	128	154	65	81	387	13,7	14,2	800	28,2	26,4	1004	1373	262	195	31826
100	121	64	54	54	21	23	204	14,6	14,9	337	24,2	21,3	560	701	35	97	
100	109	78	74	100	44	58	183	12,7	13,4	463	32,1	31,1	444	672	227	98	
11	13	18	15	19	7	5	53	17,4	15,5	77	25,3	25,4	131	134	28	11	31827
5	6	9	7	6	1	-	31	20,7	15,8	29	19,3	18,4	76	66	3	5	
6	7	9	8	13	6	5	22	14,3	15,2	48	31,2	32,1	55	68	25	6	
209	215	148	186	163	85	87	402	13,8	13,4	884	30,3	28,9	1029	1369	274	242	31829
98	108	64	84	55	28	27	202	14,4	13,8	366	26,0	23,1	557	690	40	120	
111	107	84	102	108	57	60	200	13,3	13,1	518	34,4	34,3	472	679	234	122	
18	20	16	13	12	11	6	60	16,5	20,6	78	21,4	16,4	150	174	24	16	31830
7	10	9	7	4	6	1	31	16,9	21,4	37	20,2	11,9	85	85	3	10	
11	10	7	6	8	5	5	29	16,0	19,7	41	22,7	21,3	65	89	21	6	
100	111	76	62	48	27	19	308	17,3	19,8	343	19,2	17,2	692	843	123	127	31831
53	64	34	27	15	5	6	166	18,2	21,1	151	16,5	13,0	404	429	21	59	
47	47	42	35	33	22	13	142	16,3	18,4	192	22,0	21,7	288	414	102	68	
76	96	79	79	64	46	61	326	17,9	19,9	425	23,3	26,0	738	838	167	78	31832
38	38	46	32	21	17	13	176	19,8	21,2	167	18,8	19,5	404	421	28	36	
38	58	33	47	43	29	48	150	16,1	18,8	258	27,7	32,0	334	417	139	42	
42	58	32	33	25	18	11	139	19,5	19,4	177	24,8	21,9	277	329	61	47	31833
16	27	16	14	9	5	2	69	19,8	23,2	73	21,0	15,2	150	170	8	20	
26	31	16	19	16	13	9	70	19,1	15,7	104	28,4	28,5	127	159	53	27	
14	16	24	25	13	9	6	54	14,4	17,4	93	24,7	25,0	149	172	33	22	31834
9	9	9	11	6	-	1	28	15,1	20,9	36	19,4	20,9	84	86	4	12	
5	7	15	14	7	9	5	26	13,7	13,8	57	30,0	29,1	65	86	29	10	
76	85	74	75	70	21	22	294	17,1	16,8	347	20,2	18,5	667	772	133	149	31835
34	41	31	31	26	6	7	165	20,5	21,5	142	17,6	15,7	350	379	21	55	
42	44	43	44	44	15	15	129	14,1	12,6	205	22,4	21,1	317	393	112	94	
58	45	40	29	45	22	25	135	16,2	15,4	206	24,8	23,7	330	382	81	38	31836
32	27	20	12	20	4	8	64	15,4	13,6	91	21,9	18,4	173	201	17	24	
26	18	20	17	25	18	17	71	17,1	17,1	115	27,6	29,2	157	181	64	14	
69	59	47	52	46	29	20	200	16,7	19,8	253	21,2	22,5	477	549	92	78	31837
40	34	13	29	15	12	5	100	17,1	18,8	108	18,4	20,3	253	277	18	38	
29	25	34	23	31	17	15	100	16,4	20,8	145	23,8	24,5	224	272	74	40	
41	43	32	28	39	24	23	74	12,1	12,9	189	31,0	30,0	214	255	80	61	31838
16	19	17	9	12	5	4	39	13,7	14,0	66	23,2	19,9	118	134	10	23	
25	24	15	19	27	19	19	35	10,8	12,0	123	37,8	38,0	96	121	70	38	
1012	983	745	781	663	340	248	2376	15,6	15,3	3760	24,7	23,5	5303	7349	1370	1210	31839
472	474	335	338	216	95	63	1233	16,9	16,7	1521	20,8	18,6	2885	3684	204	541	
540	509	410	443	447	245	185	1143	14,4	14,0	2239	28,3	28,2	2418	3665	1166	669	
67	65	75	49	34	17	27	217	17,5	20,5	267	21,5	17,4	532	572	101	34	31840
37	32	36	25	7	5	11	119	18,9	19,3	116	18,4	14,0	310	283	19	19	
30	33	39	24	27	12	16	98	16,1	21,8	151	24,8	20,9	222	289	82	15	
17	27	24	39	23	16	9	102	16,6	24,4	138	22,4	19,8	269	274	46	27	31841
9	18	11	20	9	4	2	51	16,5	22,9	64	20,6	14,9	145	135	11	19	
8	9	13	19	14	12	7	51	16,7	25,8	74	24,2	24,7	124	139	35	8	
103	88	65	84	50	34	18	287	17,7	20,6	339	21,0	18,8	666	803	109	39	31843
56	45	31	39	16	9	5	149	18,6	21,6	145	18,1	14,5	357	407	20	16	
47	43	34	45	34	25	13	138	16,9	19,6	194	23,7	22,8	309	396	89	23	
97	86	60	72	46	12	20	310	18,5	20,0	296	17,7	18,3	689	803	100	83	31844
52	39	28	34	13	4	4	162	19,4	21,2	122	14,6	14,5	377	403	11	44	
45	47	32	38	33	8	16	148	17,6	18,7	174	20,7	22,3	312	400	89	39	

Tabelle 1: Bevölkerung nach Alter bzw. Familienstand und Geschlecht

Politischer Bezirk Gemeinde Geschlecht	Insgesamt	Nach Altersgruppen (von ... bis unter ... Jahren)										
		0-5	5-10	10-15	15-20	20-25	25-30	30-35	35-40	40-45	45-50	50-55
		1	2	3	4	5	6	7	8	9	10	11
31845 Willendorf	798	45	45	36	42	48	38	74	76	71	44	56
männlich	384	25	19	21	21	22	17	41	32	43	16	33
weiblich	414	20	26	15	21	26	21	33	44	28	28	23
31846 Wimpassing im Schwarzatale	1915	97	108	106	118	139	147	152	128	142	125	127
männlich	919	50	49	60	63	66	73	83	67	70	58	67
weiblich	996	47	59	46	55	73	74	69	61	72	67	60
31847 Würflach	1483	66	85	73	81	66	83	111	128	110	114	107
männlich	723	32	41	32	42	39	45	52	68	47	61	54
weiblich	760	34	44	41	39	27	38	59	60	63	53	53
31848 Zöbern	1466	75	89	115	118	111	85	108	143	105	100	70
männlich	749	39	40	62	61	52	49	59	76	55	54	39
weiblich	717	36	49	53	57	59	36	49	67	50	46	31
319 Sankt Pölten (Land)	93309	5082	5920	6127	5884	5182	5807	7535	8356	7402	6043	5663
männlich	45802	2549	3090	3105	2983	2684	2900	3810	4227	3798	3083	2924
weiblich	47507	2533	2830	3022	2901	2498	2907	3725	4129	3604	2960	2739
31901 Alltengbach	2791	168	166	197	164	136	155	227	254	233	198	200
männlich	1332	84	86	86	82	72	67	106	120	117	92	99
weiblich	1459	84	80	111	82	64	88	121	134	116	106	101
31902 Asperhofen	1795	98	108	114	127	104	117	142	167	164	108	110
männlich	910	55	58	57	75	56	52	74	87	84	67	57
weiblich	885	43	50	57	52	48	65	68	80	80	41	53
31903 Böheimkirchen	4506	239	267	313	316	272	304	378	401	369	291	235
männlich	2215	114	125	153	156	142	159	197	204	195	149	126
weiblich	2291	125	142	160	160	130	145	181	197	174	142	109
31904 Brand-Laaben	1155	51	80	72	66	59	66	89	87	97	103	76
männlich	587	27	45	39	31	32	35	44	40	57	52	47
weiblich	568	24	35	33	35	27	31	45	47	40	51	29
31905 Eichgraben	3748	208	221	226	199	168	154	312	338	295	217	272
männlich	1868	122	120	112	115	93	69	150	165	140	107	140
weiblich	1880	86	101	114	84	75	85	162	173	155	110	132
31906 Frankenfels	2187	127	142	146	167	153	168	175	176	148	143	124
männlich	1125	69	78	72	84	79	94	93	92	78	77	66
weiblich	1062	58	64	74	83	74	74	82	84	70	66	58
31907 Gerersdorf	884	47	46	49	54	58	67	68	61	81	58	54
männlich	445	24	23	22	28	31	36	36	29	46	30	25
weiblich	439	23	23	27	26	27	31	32	32	35	28	29
31910 Hafnerbach	1647	88	117	113	114	81	93	146	161	137	102	85
männlich	836	43	59	66	58	43	47	70	91	75	54	43
weiblich	811	45	58	47	56	38	46	76	70	62	48	42
31911 Haunoldstein	940	49	71	64	78	41	60	78	96	93	57	47
männlich	474	22	41	35	36	24	27	42	49	47	32	30
weiblich	466	27	30	29	42	17	33	36	47	46	25	17
31912 Herzogenburg	7738	395	439	457	459	414	431	631	646	597	457	447
männlich	3636	204	226	226	215	213	204	316	334	300	234	215
weiblich	4102	191	213	231	244	201	227	315	312	297	223	232
31909 Hofstetten-Grünau	2569	132	186	209	197	157	172	210	251	199	152	136
männlich	1257	64	90	97	102	75	82	105	134	104	88	73
weiblich	1312	68	96	112	95	82	90	105	117	95	64	63
31913 Inzersdorf-Getzersdorf	1399	76	90	99	99	74	107	126	118	105	104	88
männlich	676	45	52	44	42	34	50	67	57	54	43	48
weiblich	723	31	38	55	57	40	57	59	61	51	61	40
31915 Kapelln	1280	62	113	114	65	74	64	100	134	99	85	70
männlich	634	29	60	57	35	40	33	46	69	53	43	40
weiblich	646	33	53	57	30	34	31	54	65	46	42	30

Nach Altersgruppen (von ... bis unter ... Jahren)													Nach Familienstand				Kenn- ziffer
55-60	60-65	65-70	70-75	75-80	80-85	85 u.m.	0 - 15			60 und mehr			ledig	verhei- ratet	verwit- wet	geschie- den	
							abs.	in %		abs.	in %						
								2001	1991		2001	1991					
13	14	15	16	17	18	19	20	21	22	23	24	25	26	27	28	29	
38	46	39	33	41	17	9	126	15,8	14,4	185	23,2	26,3	301	392	69	36	31845
22	21	17	17	11	6	-	65	16,9	15,2	72	18,8	22,0	161	200	8	15	
16	25	22	16	30	11	9	61	14,7	13,7	113	27,3	30,4	140	192	61	21	
105	105	71	98	73	35	39	311	16,2	17,0	421	22,0	22,3	737	832	152	194	31846
57	44	32	36	24	12	8	159	17,3	19,1	156	17,0	16,0	404	423	20	72	
48	61	39	62	49	23	31	152	15,3	15,1	265	26,6	28,1	333	409	132	122	
91	109	86	68	63	26	16	224	15,1	15,2	368	24,8	20,9	509	790	91	93	31847
41	59	44	34	22	9	1	105	14,5	16,8	169	23,4	16,7	276	392	8	47	
50	50	42	34	41	17	15	119	15,7	13,7	199	26,2	25,0	233	398	83	46	
55	88	61	57	49	15	22	279	19,0	23,6	292	19,9	16,9	645	706	84	31	31848
30	42	38	21	22	6	4	141	18,8	23,6	133	17,8	13,2	360	360	15	14	
25	46	23	36	27	9	18	138	19,2	23,5	159	22,2	20,8	285	346	69	17	
4971	5205	4060	3762	3167	1630	1513	17129	18,4	18,6	19337	20,7	19,9	37895	43859	6608	4947	319
2525	2533	1969	1690	1101	481	350	8744	19,1	19,4	8124	17,7	15,6	20411	22089	1059	2243	
2446	2672	2091	2072	2066	1149	1163	8385	17,7	17,9	11213	23,6	24,0	17484	21770	5549	2704	
157	169	98	103	85	39	42	531	19,0	19,5	536	19,2	18,8	1118	1269	175	229	31901
82	86	50	47	31	16	9	256	19,2	20,4	239	17,9	15,7	578	638	26	90	
75	83	48	56	54	23	33	275	18,8	18,6	297	20,4	21,8	540	631	149	139	
92	102	63	67	55	31	26	320	17,8	20,8	344	19,2	18,7	721	859	127	88	31902
43	56	27	27	19	10	6	170	18,7	21,8	145	15,9	15,2	410	433	20	47	
49	46	36	40	36	21	20	150	16,9	19,7	199	22,5	22,2	311	426	107	41	
241	222	199	152	167	87	53	819	18,2	19,6	880	19,5	19,3	1925	2058	277	246	31903
113	110	101	70	56	29	16	392	17,7	20,3	382	17,2	15,0	1023	1040	41	111	
128	112	98	82	111	58	37	427	18,6	19,0	498	21,7	23,4	902	1018	236	135	
53	63	57	51	45	21	19	203	17,6	17,5	256	22,2	21,6	487	505	89	74	31904
25	30	28	24	18	8	5	111	18,9	18,2	113	19,3	17,9	275	258	15	39	
28	33	29	27	27	13	14	92	16,2	16,9	143	25,2	25,3	212	247	74	35	
300	283	146	151	117	81	60	655	17,5	16,3	838	22,4	20,8	1380	1888	232	248	31905
159	144	74	70	43	23	22	354	19,0	17,2	376	20,1	17,7	770	934	46	118	
141	139	72	81	74	58	38	301	16,0	15,4	462	24,6	23,7	610	954	186	130	
101	111	90	90	62	43	21	415	19,0	22,6	417	19,1	18,2	967	1030	139	51	31906
51	59	48	43	24	12	6	219	19,5	22,5	192	17,1	14,1	554	518	23	30	
50	52	42	47	38	31	15	196	18,5	22,7	225	21,2	22,3	413	512	116	21	
44	59	54	33	31	10	10	142	16,1	17,8	197	22,3	15,9	354	440	56	34	31907
22	38	22	17	13	2	1	69	15,5	18,6	93	20,9	13,0	195	229	7	14	
22	21	32	16	18	8	9	73	16,6	17,0	104	23,7	18,8	159	211	49	20	
79	97	72	58	57	20	27	318	19,3	18,0	331	20,1	18,6	665	796	120	66	31910
37	52	39	27	16	10	6	168	20,1	19,1	150	17,9	14,7	368	407	28	33	
42	45	33	31	41	10	21	150	18,5	16,8	181	22,3	22,6	297	389	92	33	
46	40	48	32	19	8	13	184	19,6	19,5	160	17,0	17,5	395	432	71	42	31911
22	23	22	13	5	2	2	98	20,7	20,1	67	14,1	12,8	220	226	9	19	
24	17	26	19	14	6	11	86	18,5	18,8	93	20,0	22,5	175	206	62	23	
434	455	395	371	303	169	238	1291	16,7	16,3	1931	25,0	24,4	3010	3507	732	489	31912
215	215	192	149	90	48	40	656	18,0	17,5	734	20,2	17,6	1557	1772	105	202	
219	240	203	222	213	121	198	635	15,5	15,3	1197	29,2	30,3	1453	1735	627	287	
103	121	107	97	75	31	34	527	20,5	23,4	465	18,1	16,5	1130	1186	160	93	31909
51	51	54	42	23	10	12	251	20,0	22,6	192	15,3	14,0	588	591	27	51	
52	70	53	55	52	21	22	276	21,0	24,1	273	20,8	18,9	542	595	133	42	
55	73	51	64	36	13	21	265	18,9	21,4	258	18,4	18,0	601	631	83	84	31913
27	36	30	26	11	5	5	141	20,9	20,2	113	16,7	14,1	309	318	11	38	
28	37	21	38	25	8	16	124	17,2	22,5	145	20,1	21,5	292	313	72	46	
48	77	53	41	41	23	17	289	22,6	20,4	252	19,7	19,6	537	621	79	43	31915
23	34	33	18	11	7	3	146	23,0	21,4	106	16,7	14,8	291	314	9	20	
25	43	20	23	30	16	14	143	22,1	19,3	146	22,6	24,4	246	307	70	23	

Tabelle 1: Bevölkerung nach Alter bzw. Familienstand und Geschlecht

Politischer Bezirk Gemeinde Geschlecht	Insgesamt	Nach Altersgruppen (von ... bis unter ... Jahren)										
		0-5	5-10	10-15	15-20	20-25	25-30	30-35	35-40	40-45	45-50	50-55
		1	2	3	4	5	6	7	8	9	10	11
31916 Karlstetten	1999	106	122	139	122	113	148	176	200	164	126	114
männlich	989	47	63	64	51	61	83	93	106	76	73	56
weiblich	1010	59	59	75	71	52	65	83	94	88	53	58
31917 Kasten bei Böheimkirchen	1237	79	75	81	90	74	82	97	120	91	76	65
männlich	611	37	40	37	46	35	41	47	73	45	38	31
weiblich	626	42	35	44	44	39	41	50	47	46	38	34
31918 Kirchberg an der Pielach	3168	165	217	233	242	179	230	241	262	216	187	206
männlich	1579	78	118	120	118	98	125	131	131	114	91	96
weiblich	1589	87	99	113	124	81	105	110	131	102	96	110
31919 Kirchstetten	1814	101	112	108	118	91	115	151	165	140	115	135
männlich	891	53	56	54	65	54	54	77	82	74	59	69
weiblich	923	48	56	54	53	37	61	74	83	66	56	66
31920 Loich	669	38	45	42	48	47	55	49	46	38	35	39
männlich	329	19	22	20	28	23	30	26	23	18	18	24
weiblich	340	19	23	22	20	24	25	23	23	20	17	15
31921 Maria-Anzbach	2621	119	154	179	126	117	119	196	250	219	164	170
männlich	1239	46	86	99	60	67	59	86	118	120	84	84
weiblich	1382	73	68	80	66	50	60	110	132	99	80	86
31922 Markersdorf-Haindorf	1799	103	112	108	126	121	116	146	161	174	150	90
männlich	891	53	58	55	59	74	52	82	75	89	79	51
weiblich	908	50	54	53	67	47	64	64	86	85	71	39
31923 Michelbach	921	58	82	67	64	56	49	70	96	63	32	43
männlich	456	29	44	33	31	31	27	29	54	36	15	23
weiblich	465	29	38	34	33	25	22	41	42	27	17	20
31925 Neidling	1382	70	76	90	95	94	84	106	122	125	98	75
männlich	709	36	47	47	51	52	41	62	55	59	51	37
weiblich	673	34	29	43	44	42	43	44	67	66	47	38
31926 Neulengbach	7120	448	461	404	369	364	394	568	668	546	452	452
männlich	3468	243	243	194	191	172	212	275	316	286	222	224
weiblich	3652	205	218	210	178	192	182	293	352	260	230	228
31927 Neustift-Innermanzing	1281	72	92	88	70	55	91	127	118	112	79	71
männlich	633	34	50	44	36	23	45	67	59	51	41	36
weiblich	648	38	42	44	34	32	46	60	59	61	38	35
31928 Nußdorf ob der Traisen	1563	75	116	117	98	84	82	121	144	143	105	87
männlich	801	40	60	64	57	47	46	65	71	69	57	47
weiblich	762	35	56	53	41	37	36	56	73	74	48	40
31929 Ober-Grafendorf	4650	231	312	307	288	226	281	376	432	358	353	299
männlich	2273	113	174	158	140	107	143	191	219	171	178	169
weiblich	2377	118	138	149	148	119	138	185	213	187	175	130
31930 Obritzberg-Rust	2268	169	147	117	140	137	171	202	207	169	155	152
männlich	1141	79	77	60	78	71	83	104	115	82	86	71
weiblich	1127	90	70	57	62	66	88	98	92	87	69	81
31932 Prinzersdorf	1413	75	88	80	93	97	82	116	124	114	102	89
männlich	703	36	44	36	51	62	36	62	61	60	49	45
weiblich	710	39	44	44	42	35	46	54	63	54	53	44
31934 Pyhra	3286	173	194	213	214	181	208	268	281	236	234	229
männlich	1697	94	101	124	119	106	108	143	150	125	120	118
weiblich	1589	79	93	89	95	75	100	125	131	111	114	111
31935 Rabenstein an der Pielach	2412	124	164	176	168	151	158	199	209	177	143	127
männlich	1184	54	89	94	81	79	84	100	112	87	72	74
weiblich	1228	70	75	82	87	72	74	99	97	90	71	53
31938 Sankt Margarethen an der Sierning	1025	53	73	85	78	68	50	70	105	93	62	52
männlich	503	32	34	45	38	36	26	34	45	46	33	29
weiblich	522	21	39	40	40	32	24	36	60	47	29	23

Nach Altersgruppen (von ... bis unter ... Jahren)													Nach Familienstand				Kenn- ziffer
55-60	60-65	65-70	70-75	75-80	80-85	85 u.m.	0 - 15			60 und mehr			ledig	verhei- ratet	verwit- wet	geschie- den	
							abs.	in %		abs.	in %						
								2001	1991		2001	1991					
13	14	15	16	17	18	19	20	21	22	23	24	25	26	27	28	29	
124	118	74	67	48	20	18	367	18,4	17,9	345	17,3	16,1	818	994	117	70	31916
65	63	37	26	18	4	3	174	17,6	17,6	151	15,3	13,7	431	504	19	35	
59	55	37	41	30	16	15	193	19,1	18,2	194	19,2	18,5	387	490	98	35	
79	66	43	37	42	25	15	235	19,0	20,5	228	18,4	19,4	529	578	77	53	31917
40	40	22	14	11	10	4	114	18,7	20,6	101	16,5	13,9	283	293	10	25	
39	26	21	23	31	15	11	121	19,3	20,4	127	20,3	24,5	246	285	67	28	
169	166	116	129	123	41	46	615	19,4	21,3	621	19,6	18,2	1350	1456	216	146	31918
86	88	56	56	49	10	14	316	20,0	21,6	273	17,3	14,7	757	730	33	59	
83	78	60	73	74	31	32	299	18,8	21,1	348	21,9	21,7	593	726	183	87	
101	92	71	61	66	36	36	321	17,7	17,3	362	20,0	22,9	742	837	134	101	31919
48	43	33	26	27	9	8	163	18,3	18,4	146	16,4	16,6	391	422	23	55	
53	49	38	35	39	27	28	158	17,1	16,3	216	23,4	28,6	351	415	111	46	
36	37	26	35	25	17	11	125	18,7	21,6	151	22,6	19,9	281	320	50	18	31920
15	16	11	20	8	5	3	61	18,5	22,4	63	19,1	15,6	152	160	6	11	
21	21	15	15	17	12	8	64	18,8	20,8	88	25,9	24,2	129	160	44	7	
177	160	113	92	111	64	91	452	17,2	16,5	631	24,1	25,1	1028	1216	211	166	31921
89	67	51	37	46	23	17	231	18,6	18,4	241	19,5	19,3	519	605	38	77	
88	93	62	55	65	41	74	221	16,0	14,9	390	28,2	30,0	509	611	173	89	
100	82	68	47	52	25	18	323	18,0	20,5	292	16,2	17,0	727	861	118	93	31922
48	37	35	18	16	6	4	166	18,6	22,3	116	13,0	11,4	398	431	22	40	
52	45	33	29	36	19	14	157	17,3	18,8	176	19,4	22,2	329	430	96	53	
46	54	41	39	32	14	15	207	22,5	21,6	195	21,2	18,9	410	405	65	41	31923
19	31	17	17	13	3	4	106	23,2	22,6	85	18,6	14,1	223	205	9	19	
27	23	24	22	19	11	11	101	21,7	20,6	110	23,7	23,6	187	200	56	22	
76	74	59	61	52	15	10	236	17,1	19,9	271	19,6	17,6	545	712	78	47	31925
41	38	32	29	21	6	4	130	18,3	20,6	130	18,3	15,0	311	356	18	24	
35	36	27	32	31	9	6	106	15,8	19,3	141	21,0	20,2	234	356	60	23	
407	433	326	289	256	140	143	1313	18,4	15,3	1587	22,3	24,1	2870	3260	525	465	31926
232	190	162	137	96	37	36	680	19,6	16,0	658	19,0	19,4	1531	1638	95	204	
175	243	164	152	160	103	107	633	17,3	14,7	929	25,4	28,5	1339	1622	430	261	
82	67	44	44	39	16	14	252	19,7	17,3	224	17,5	18,0	556	581	72	72	31927
48	31	24	19	14	7	4	128	20,2	17,3	99	15,6	16,2	289	296	13	35	
34	36	20	25	25	9	10	124	19,1	17,3	125	19,3	19,9	267	285	59	37	
78	85	65	75	45	27	16	308	19,7	19,6	313	20,0	19,2	626	784	85	68	31928
40	39	37	32	17	9	4	164	20,5	20,9	138	17,2	15,8	360	396	12	33	
38	46	28	43	28	18	12	144	18,9	18,3	175	23,0	22,6	266	388	73	35	
223	234	236	200	153	79	62	850	18,3	17,9	964	20,7	18,5	1820	2206	334	290	31929
120	111	99	96	47	25	12	445	19,6	18,3	390	17,2	14,8	982	1107	62	122	
103	123	137	104	106	54	50	405	17,0	17,6	574	24,1	22,1	838	1099	272	168	
99	121	89	72	56	34	31	433	19,1	18,5	403	17,8	18,4	956	1088	144	80	31930
54	69	41	34	19	9	9	216	18,9	19,7	181	15,9	14,4	527	548	23	43	
45	52	48	38	37	25	22	217	19,3	17,4	222	19,7	22,3	429	540	121	37	
62	62	77	69	41	23	19	243	17,2	18,4	291	20,6	18,2	562	706	86	59	31932
32	27	37	37	13	8	7	116	16,5	20,0	129	18,3	16,0	309	360	12	22	
30	35	40	32	28	15	12	127	17,9	16,8	162	22,8	20,4	253	346	74	37	
178	181	155	129	110	63	39	580	17,7	18,6	677	20,6	18,7	1351	1586	200	149	31934
91	97	67	69	38	16	11	319	18,8	20,0	298	17,6	15,1	785	806	28	78	
87	84	88	60	72	47	28	261	16,4	17,1	379	23,9	22,2	566	780	172	71	
115	137	113	98	87	40	26	464	19,2	20,6	501	20,8	19,4	1027	1117	155	113	31935
52	57	54	49	30	10	6	237	20,0	21,2	206	17,4	15,2	550	563	24	47	
63	80	59	49	57	30	20	227	18,5	20,0	295	24,0	23,5	477	554	131	66	
41	46	59	40	25	12	13	211	20,6	22,0	195	19,0	17,0	427	524	54	20	31938
22	20	29	16	10	6	2	111	22,1	24,2	83	16,5	15,1	231	259	5	8	
19	26	30	24	15	6	11	100	19,2	19,7	112	21,5	18,9	196	265	49	12	

Tabelle 1: Bevölkerung nach Alter bzw. Familienstand und Geschlecht

Politischer Bezirk Gemeinde Geschlecht	Insgesamt	Nach Altersgruppen (von ... bis unter ... Jahren)										
		0-5	5-10	10-15	15-20	20-25	25-30	30-35	35-40	40-45	45-50	50-55
		1	2	3	4	5	6	7	8	9	10	11
31939 Schwarzenbach an der Pielach	427	22	30	28	20	23	23	37	28	32	27	28
männlich	216	13	19	14	10	13	11	20	15	14	15	13
weiblich	211	9	11	14	10	10	12	17	13	18	12	15
31940 Statzendorf	1420	90	93	98	107	77	94	128	148	122	69	81
männlich	688	38	43	58	46	36	45	63	74	69	38	41
weiblich	732	52	50	40	61	41	49	65	74	53	31	40
31941 Stössing	738	33	47	44	50	46	46	49	57	63	46	47
männlich	344	15	21	21	25	22	24	26	28	35	18	25
weiblich	394	18	26	23	25	24	22	23	29	28	28	22
31943 Traismauer	5618	297	344	359	347	311	369	457	484	440	355	389
männlich	2735	152	168	191	180	153	179	237	248	231	168	207
weiblich	2883	145	176	168	167	158	190	220	236	209	187	182
31945 Weinburg	1316	89	74	96	81	84	104	109	124	103	74	76
männlich	676	40	46	51	45	40	58	54	69	55	41	40
weiblich	640	49	28	45	36	44	46	55	55	48	33	36
31946 Weißenkirchen an der Perschling	1331	68	102	93	91	86	86	102	126	104	88	65
männlich	636	26	47	51	50	36	40	46	70	54	52	32
weiblich	695	42	55	42	41	50	46	56	56	50	36	33
31947 Wilhelmsburg	6660	318	378	419	373	364	434	490	537	521	458	426
männlich	3157	154	186	209	179	186	207	249	260	259	221	216
weiblich	3503	164	192	210	194	178	227	241	277	262	237	210
31948 Wölbling	2532	166	164	183	161	145	178	202	252	222	183	112
männlich	1258	86	91	96	89	66	86	95	127	123	96	57
weiblich	1274	80	73	87	72	79	92	107	125	99	87	55
320 Scheibbs	41329	2381	2714	2865	3055	2911	2795	3244	3273	3003	2470	2204
männlich	20514	1218	1399	1441	1591	1564	1453	1717	1693	1508	1259	1086
weiblich	20815	1163	1315	1424	1464	1347	1342	1527	1580	1495	1211	1118
32001 Gaming	3840	202	205	214	252	314	267	279	259	249	231	230
männlich	1833	101	99	107	119	146	130	141	135	126	115	106
weiblich	2007	101	106	107	133	168	137	138	124	123	116	124
32002 Göstling an der Ybbs	2181	131	149	140	167	140	134	149	171	157	124	91
männlich	1048	59	71	66	86	72	61	84	82	78	66	49
weiblich	1133	72	78	74	81	68	73	65	89	79	58	42
32003 Gresten	1946	108	144	136	161	111	111	173	165	171	123	109
männlich	984	52	71	74	92	64	55	85	92	86	66	51
weiblich	962	56	73	62	69	47	56	88	73	85	57	58
32004 Gresten-Land	1544	82	104	143	151	121	91	112	113	116	97	80
männlich	845	42	54	85	87	73	54	74	62	63	51	47
weiblich	699	40	50	58	64	48	37	38	51	53	46	33
32005 Lunz am See	2045	106	123	110	140	133	130	151	147	127	130	121
männlich	997	58	59	60	64	74	71	83	77	69	60	51
weiblich	1048	48	64	50	76	59	59	68	70	58	70	70
32006 Oberndorf an der Melk	2937	196	202	230	213	203	215	253	227	208	175	144
männlich	1485	102	106	116	109	103	118	135	123	106	96	67
weiblich	1452	94	96	114	104	100	97	118	104	102	79	77
32007 Puchenstuben	303	13	12	21	15	11	20	17	25	19	21	22
männlich	164	3	10	14	11	5	11	11	13	8	11	13
weiblich	139	10	2	7	4	6	9	6	12	11	10	9
32008 Purgstall an der Erlauf	5211	300	347	374	366	374	359	419	415	397	307	252
männlich	2618	154	186	177	191	225	176	220	215	215	156	120
weiblich	2593	146	161	197	175	149	183	199	200	182	151	132
32009 Randegg	1934	139	152	136	151	153	128	145	147	134	109	92
männlich	1008	68	91	74	78	89	72	76	83	63	65	45
weiblich	926	71	61	62	73	64	56	69	64	71	44	47

Nach Altersgruppen (von ... bis unter ... Jahren)													Nach Familienstand				Kenn- ziffer
55-60	60-65	65-70	70-75	75-80	80-85	85 u.m.	0 - 15			60 und mehr			ledig	verhei- ratet	verwit- wet	geschie- den	
							abs.	in %		abs.	in %						
								2001	1991		2001	1991					
13	14	15	16	17	18	19	20	21	22	23	24	25	26	27	28	29	
27	27	16	19	24	6	10	80	18,7	16,9	102	23,9	22,9	179	206	32	10	31939
16	15	8	7	11	1	1	46	21,3	17,7	43	19,9	16,7	105	104	5	2	
11	12	8	12	13	5	9	34	16,1	16,2	59	28,0	28,2	74	102	27	8	
51	67	55	60	43	23	14	281	19,8	18,8	262	18,5	19,6	610	638	98	74	31940
22	35	28	23	18	7	4	139	20,2	18,8	115	16,7	15,2	310	324	17	37	
29	32	27	37	25	16	10	142	19,4	18,7	147	20,1	24,1	300	314	81	37	
46	37	28	33	29	20	17	124	16,8	20,4	164	22,2	24,1	303	342	65	28	31941
26	12	15	10	10	8	3	57	16,6	20,7	58	16,9	19,8	151	170	9	14	
20	25	13	23	19	12	14	67	17,0	20,2	106	26,9	27,8	152	172	56	14	
289	306	251	231	216	105	68	1000	17,8	17,4	1177	21,0	21,0	2204	2612	467	335	31943
142	150	122	99	70	25	13	511	18,7	18,6	479	17,5	15,5	1190	1314	76	155	
147	156	129	132	146	80	55	489	17,0	16,3	698	24,2	26,1	1014	1298	391	180	
62	72	52	50	42	15	9	259	19,7	19,9	240	18,2	14,5	559	621	71	65	31945
31	35	28	25	12	3	3	137	20,3	20,1	106	15,7	11,1	316	312	14	34	
31	37	24	25	30	12	6	122	19,1	19,8	134	20,9	18,0	243	309	57	31	
47	74	64	59	31	25	20	263	19,8	21,6	273	20,5	18,2	544	666	80	41	31946
23	29	27	31	12	7	3	124	19,5	21,3	109	17,1	14,2	274	340	5	17	
24	45	37	28	19	18	17	139	20,0	22,0	164	23,6	22,1	270	326	75	24	
408	406	270	318	253	137	150	1115	16,7	17,5	1534	23,0	19,8	2507	3144	562	447	31947
204	197	122	146	91	40	31	549	17,4	18,2	627	19,9	15,4	1297	1583	84	193	
204	209	148	172	162	97	119	566	16,2	16,9	907	25,9	23,9	1210	1561	478	254	
95	129	116	98	73	32	21	513	20,3	20,1	469	18,5	17,0	1074	1177	172	109	31948
49	62	55	44	24	5	7	273	21,7	20,7	197	15,7	13,2	601	585	30	42	
46	67	61	54	49	27	14	240	18,8	19,5	272	21,4	20,6	473	592	142	67	
1885	2205	1753	1808	1468	676	619	7960	19,3	21,6	8529	20,6	19,0	18211	18928	2858	1332	320
963	1113	827	819	501	195	167	4058	19,8	22,8	3622	17,7	15,0	9924	9521	467	602	
922	1092	926	989	967	481	452	3902	18,7	20,4	4907	23,6	22,9	8287	9407	2391	730	
216	248	191	189	174	63	57	621	16,2	17,2	922	24,0	21,6	1565	1804	333	138	32001
110	116	93	87	61	19	22	307	16,7	18,1	398	21,7	18,1	802	910	60	61	
106	132	98	102	113	44	35	314	15,6	16,3	524	26,1	25,2	763	894	273	77	
102	145	101	108	91	50	31	420	19,3	21,1	526	24,1	20,3	920	1048	132	81	32002
45	69	52	47	38	12	11	196	18,7	21,5	229	21,9	16,3	469	525	19	35	
57	76	49	61	53	38	20	224	19,8	20,7	297	26,2	24,2	451	523	113	46	
77	83	80	77	70	24	23	388	19,9	21,4	357	18,3	19,3	863	885	120	78	32003
40	48	38	34	22	6	8	197	20,0	24,2	156	15,9	13,0	477	451	23	33	
37	35	42	43	48	18	15	191	19,9	18,6	201	20,9	25,5	386	434	97	45	
46	70	58	66	56	18	20	329	21,3	27,4	288	18,7	15,7	728	683	105	28	32004
22	34	35	31	20	4	7	181	21,4	28,6	131	15,5	12,3	446	362	22	15	
24	36	23	35	36	14	13	148	21,2	26,0	157	22,5	19,4	282	321	83	13	
108	141	92	102	95	46	43	339	16,6	19,1	519	25,4	23,0	856	957	165	67	32005
52	76	42	47	31	13	10	177	17,8	19,8	219	22,0	18,4	464	481	23	29	
56	65	50	55	64	33	33	162	15,5	18,5	300	28,6	27,3	392	476	142	38	
117	141	126	122	77	50	38	628	21,4	23,0	554	18,9	16,7	1324	1371	183	59	32006
59	71	58	58	30	18	10	324	21,8	23,4	245	16,5	14,1	734	687	38	26	
58	70	68	64	47	32	28	304	20,9	22,5	309	21,3	19,4	590	684	145	33	
17	29	18	19	13	6	5	46	15,2	18,3	90	29,7	19,9	113	146	24	20	32007
10	17	9	12	4	-	2	27	16,5	20,5	44	26,8	13,3	74	73	5	12	
7	12	9	7	9	6	3	19	13,7	15,8	46	33,1	27,5	39	73	19	8	
246	285	227	242	164	68	69	1021	19,6	21,5	1055	20,2	17,9	2326	2401	339	145	32008
131	143	113	102	49	25	20	517	19,7	23,2	452	17,3	13,8	1291	1206	52	69	
115	142	114	140	115	43	49	504	19,4	19,9	603	23,3	21,9	1035	1195	287	76	
70	103	76	78	65	28	28	427	22,1	24,3	378	19,5	17,7	902	882	122	28	32009
35	56	36	41	18	11	7	233	23,1	24,8	169	16,8	14,6	533	443	19	13	
35	47	40	37	47	17	21	194	21,0	23,7	209	22,6	21,1	369	439	103	15	

Tabelle 1: Bevölkerung nach Alter bzw. Familienstand und Geschlecht

Politischer Bezirk Gemeinde Geschlecht	Insgesamt	Nach Altersgruppen (von ... bis unter ... Jahren)										
		0-5	5-10	10-15	15-20	20-25	25-30	30-35	35-40	40-45	45-50	50-55
		1	2	3	4	5	6	7	8	9	10	11
32010 Reinsberg	1014	63	74	95	105	91	69	71	79	85	68	38
männlich	518	34	39	46	59	45	36	37	43	38	37	18
weiblich	496	29	35	49	46	46	33	34	36	47	31	20
32011 Sankt Anton an der Jeßnitz	1287	92	110	77	85	92	101	107	91	71	69	80
männlich	662	51	54	42	44	45	61	63	49	34	34	44
weiblich	625	41	56	35	41	47	40	44	42	37	35	36
32012 Sankt Georgen an der Leys	1299	83	102	107	121	99	69	100	114	108	82	54
männlich	654	44	48	53	66	57	35	46	64	58	41	28
weiblich	645	39	54	54	55	42	34	54	50	50	41	26
32013 Scheibbs	4331	224	241	275	265	248	277	327	344	320	251	241
männlich	2069	116	130	129	129	137	152	168	173	153	123	127
weiblich	2262	108	111	146	136	111	125	159	171	167	128	114
32014 Steinakirchen am Forst	2370	124	152	216	194	189	155	159	213	160	140	135
männlich	1157	60	79	115	103	94	86	80	108	75	65	70
weiblich	1213	64	73	101	91	95	69	79	105	85	75	65
32015 Wang	1283	97	91	108	103	99	102	106	104	81	74	69
männlich	654	47	38	53	55	55	59	60	47	45	39	36
weiblich	629	50	53	55	48	44	43	46	57	36	35	33
32016 Wieselburg	3489	189	220	202	231	223	274	329	314	266	178	204
männlich	1666	103	116	96	122	107	123	172	151	134	79	96
weiblich	1823	86	104	106	109	116	151	157	163	132	99	108
32017 Wieselburg-Land	3014	157	196	195	229	206	206	239	244	219	222	170
männlich	1490	82	95	92	126	118	109	123	120	105	111	85
weiblich	1524	75	101	103	103	88	97	116	124	114	111	85
32018 Wolfpassing	1301	75	90	86	106	104	87	108	101	115	69	72
männlich	662	42	53	42	50	55	44	59	56	52	44	33
weiblich	639	33	37	44	56	49	43	49	45	63	25	39
321 Tulln	64600	3284	4070	3939	3817	3438	3944	5351	5903	5357	4246	4252
männlich	31762	1711	2080	2041	1879	1795	1915	2683	2983	2763	2208	2153
weiblich	32838	1573	1990	1898	1938	1643	2029	2668	2920	2594	2038	2099
32101 Absdorf	1605	85	106	121	81	86	101	134	150	145	100	101
männlich	776	46	49	46	39	43	45	69	82	80	56	52
weiblich	829	39	57	75	42	43	56	65	68	65	44	49
32104 Atzenbrugg	2497	115	166	178	164	116	141	195	246	211	178	155
männlich	1216	66	67	91	91	57	60	97	128	96	100	74
weiblich	1281	49	99	87	73	59	81	98	118	115	78	81
32106 Fels am Wagram	1966	102	135	106	114	89	137	172	166	140	128	137
männlich	970	53	79	60	59	46	66	91	80	71	69	70
weiblich	996	49	56	46	55	43	71	81	86	69	59	67
32107 Grafenwörth	2615	124	160	143	149	159	170	190	251	230	179	173
männlich	1257	64	77	67	78	81	85	90	129	112	101	90
weiblich	1358	60	83	76	71	78	85	100	122	118	78	83
32109 Großriedenthal	984	41	71	52	71	71	70	72	83	83	62	46
männlich	486	23	32	29	29	40	42	37	43	49	28	27
weiblich	498	18	39	23	42	31	28	35	40	34	34	19
32110 Großweikersdorf	2786	140	150	155	159	171	185	207	239	222	209	191
männlich	1367	73	81	86	76	96	85	115	115	108	107	101
weiblich	1419	67	69	69	83	75	100	92	124	114	102	90
32112 Judenau-Baumgarten	2075	149	162	125	141	111	150	200	191	142	154	136
männlich	1048	73	78	72	64	65	75	115	101	74	75	69
weiblich	1027	76	84	53	77	46	75	85	90	68	79	67
32114 Kirchberg am Wagram	3341	184	194	187	207	185	210	295	267	255	226	209
männlich	1635	91	101	89	113	103	106	150	132	141	109	104
weiblich	1706	93	93	98	94	82	104	145	135	114	117	105

Nach Altersgruppen (von ... bis unter ... Jahren)													Nach Familienstand				Kenn- ziffer
55-60	60-65	65-70	70-75	75-80	80-85	85 u.m.	0 - 15			60 und mehr			ledig	verhei- ratet	verwit- wet	geschie- den	
							abs.	in %		abs.	in %						
								2001	1991		2001	1991					
13	14	15	16	17	18	19	20	21	22	23	24	25	26	27	28	29	
37	43	32	29	17	13	5	232	22,9	30,4	139	13,7	13,6	486	467	51	10	32010
19	27	17	14	3	5	1	119	23,0	32,1	67	12,9	10,0	262	237	10	9	
18	16	15	15	14	8	4	113	22,8	28,8	72	14,5	17,1	224	230	41	1	
59	66	56	57	38	27	9	279	21,7	20,3	253	19,7	18,5	600	565	81	41	32011
30	32	27	30	14	5	3	147	22,2	20,6	111	16,8	15,5	351	282	7	22	
29	34	29	27	24	22	6	132	21,1	19,8	142	22,7	22,0	249	283	74	19	
44	47	46	65	25	22	11	292	22,5	27,0	216	16,6	15,4	626	577	70	26	32012
23	24	18	30	12	3	4	145	22,2	27,4	91	13,9	13,2	341	288	13	12	
21	23	28	35	13	19	7	147	22,8	26,5	125	19,4	17,6	285	289	57	14	
232	250	186	223	190	104	133	740	17,1	17,9	1086	25,1	24,1	1821	1930	396	184	32013
110	120	78	95	74	28	27	375	18,1	19,0	422	20,4	18,7	956	969	63	81	
122	130	108	128	116	76	106	365	16,1	16,9	664	29,4	28,7	865	961	333	103	
96	97	111	79	82	35	33	492	20,8	25,6	437	18,4	16,3	1088	1085	150	47	32014
46	52	53	34	21	9	7	254	22,0	26,5	176	15,2	12,8	584	539	16	18	
50	45	58	45	61	26	26	238	19,6	24,8	261	21,5	19,7	504	546	134	29	
47	51	49	49	25	16	12	296	23,1	25,9	202	15,7	15,5	608	581	67	27	32015
29	26	18	25	10	6	6	138	21,1	27,0	91	13,9	13,0	328	292	16	18	
18	25	31	24	15	10	6	158	25,1	24,7	111	17,6	18,0	280	289	51	9	
178	173	125	142	138	53	50	611	17,5	18,8	681	19,5	20,6	1509	1523	235	222	32016
92	87	54	61	46	16	11	315	18,9	21,1	275	16,5	16,3	779	760	39	88	
86	86	71	81	92	37	39	296	16,2	16,7	406	22,3	24,6	730	763	196	134	
137	167	120	114	112	39	42	548	18,2	22,0	594	19,7	16,7	1281	1414	212	107	32017
77	84	56	50	36	11	10	269	18,1	23,8	247	16,6	13,0	700	711	30	49	
60	83	64	64	76	28	32	279	18,3	20,2	347	22,8	20,3	581	703	182	58	
56	66	59	47	36	14	10	251	19,3	22,9	232	17,8	15,8	595	609	73	24	32018
33	31	30	21	12	4	1	137	20,7	23,0	99	15,0	12,4	333	305	12	12	
23	35	29	26	24	10	9	114	17,8	22,8	133	20,8	19,2	262	304	61	12	
3645	3897	2754	2516	2097	1112	978	11293	17,5	17,4	13354	20,7	19,8	24965	31385	4702	3548	321
1858	1963	1341	1124	684	337	244	5832	18,4	18,1	5693	17,9	15,7	13434	15923	749	1656	
1787	1934	1413	1392	1413	775	734	5461	16,6	16,8	7661	23,3	23,8	11531	15462	3953	1892	
81	103	56	73	43	16	23	312	19,4	16,9	314	19,6	19,4	646	769	121	69	32101
43	48	23	31	15	6	3	141	18,2	15,9	126	16,2	15,3	335	389	18	34	
38	55	33	42	28	10	20	171	20,6	18,0	188	22,7	23,3	311	380	103	35	
117	142	125	85	85	43	35	459	18,4	18,0	515	20,6	20,0	949	1268	189	91	32104
68	63	59	43	26	17	13	224	18,4	18,0	221	18,2	16,8	501	644	27	44	
49	79	66	42	59	26	22	235	18,3	18,1	294	23,0	23,1	448	624	162	47	
85	124	83	87	89	42	30	343	17,4	16,1	455	23,1	22,0	747	980	160	79	32106
45	59	42	33	29	9	9	192	19,8	16,4	181	18,7	16,6	419	495	21	35	
40	65	41	54	60	33	21	151	15,2	15,8	274	27,5	27,0	328	485	139	44	
118	169	132	110	83	37	38	427	16,3	17,7	569	21,8	20,1	964	1305	225	121	32107
53	80	57	59	22	7	5	208	16,5	18,3	230	18,3	16,4	507	660	29	61	
65	89	75	51	61	30	33	219	16,1	17,1	339	25,0	23,5	457	645	196	60	
56	49	49	53	26	16	13	164	16,7	19,5	206	20,9	21,8	406	477	83	18	32109
30	21	20	21	10	3	2	84	17,3	20,6	77	15,8	17,0	218	243	13	12	
26	28	29	32	16	13	11	80	16,1	18,6	129	25,9	26,3	188	234	70	6	
132	180	142	119	91	45	49	445	16,0	16,7	626	22,5	20,6	1046	1397	226	117	32110
56	94	66	55	30	12	11	240	17,6	19,0	268	19,6	15,9	579	701	33	54	
76	86	76	64	61	33	38	205	14,4	14,5	358	25,2	25,1	467	696	193	63	
96	103	60	62	47	29	17	436	21,0	19,1	318	15,3	17,4	843	1012	124	96	32112
53	58	29	23	12	9	3	223	21,3	20,4	134	12,8	13,6	465	517	12	54	
43	45	31	39	35	20	14	213	20,7	17,9	184	17,9	21,3	378	495	112	42	
149	202	167	186	104	62	52	565	16,9	17,4	773	23,1	22,0	1310	1635	263	133	32114
68	108	80	80	27	17	16	281	17,2	18,7	328	20,1	16,6	710	825	36	64	
81	94	87	106	77	45	36	284	16,6	16,1	445	26,1	27,0	600	810	227	69	

Tabelle 1: Bevölkerung nach Alter bzw. Familienstand und Geschlecht

Politischer Bezirk Gemeinde Geschlecht	Insgesamt	Nach Altersgruppen (von ... bis unter ... Jahren)										
		0-5	5-10	10-15	15-20	20-25	25-30	30-35	35-40	40-45	45-50	50-55
		1	2	3	4	5	6	7	8	9	10	11
32115 Königsbrunn am Wagram	1270	54	85	75	97	69	82	106	126	127	74	65
männlich	646	28	43	39	49	44	45	59	60	65	44	31
weiblich	624	26	42	36	48	25	37	47	66	62	30	34
32116 Königstetten	1888	96	144	125	125	100	98	159	178	181	126	116
männlich	927	41	66	75	75	45	48	66	94	93	63	59
weiblich	961	55	78	50	50	55	50	93	84	88	63	57
32119 Langenrohr	1974	96	134	134	135	133	147	166	151	185	149	141
männlich	985	49	70	68	60	75	77	74	78	90	83	73
weiblich	989	47	64	66	75	58	70	92	73	95	66	68
32120 Michelhausen	2524	136	159	168	153	153	165	216	224	196	176	148
männlich	1263	63	73	98	66	79	90	113	124	105	101	74
weiblich	1261	73	86	70	87	74	75	103	100	91	75	74
32143 Muckendorf-Wipfing	980	41	51	72	43	33	43	67	102	87	71	75
männlich	491	21	25	41	19	20	26	33	53	47	38	33
weiblich	489	20	26	31	24	13	17	34	49	40	33	42
32142 Sankt Andrä-Wördern	6436	305	414	400	325	287	296	499	651	548	412	463
männlich	3168	170	213	209	153	145	146	241	314	293	201	223
weiblich	3268	135	201	191	172	142	150	258	337	255	211	240
32131 Sieghartskirchen	6674	344	466	480	383	304	359	596	654	540	385	429
männlich	3329	172	229	225	196	159	189	294	337	286	197	227
weiblich	3345	172	237	255	187	145	170	302	317	254	188	202
32132 Sitzenberg-Reidling	1921	101	113	104	117	125	123	164	160	170	134	126
männlich	935	42	67	55	54	60	58	83	75	94	72	67
weiblich	986	59	46	49	63	65	65	81	85	76	62	59
32134 Tulbing	2534	97	152	160	132	118	118	201	212	228	145	182
männlich	1244	57	73	79	68	64	54	104	110	98	84	83
weiblich	1290	40	79	81	64	54	64	97	102	130	61	99
32135 Tulln an der Donau	13591	706	798	754	767	773	914	1173	1260	1114	871	862
männlich	6507	363	425	390	360	391	399	576	632	569	437	424
weiblich	7084	343	373	364	407	382	515	597	628	545	434	438
32139 Würmla	1258	62	76	79	95	54	80	86	98	102	86	92
männlich	642	39	36	47	45	24	43	49	51	56	42	50
weiblich	616	23	40	32	50	30	37	37	47	46	44	42
32140 Zeiselmauer-Wolfpassing	1966	103	131	93	108	96	93	160	179	143	133	139
männlich	993	64	78	47	51	52	44	82	87	75	70	72
weiblich	973	39	53	46	57	44	49	78	92	68	63	67
32141 Zwentendorf an der Donau	3715	203	203	228	251	205	262	293	315	308	248	266
männlich	1877	113	118	128	134	106	132	145	158	161	131	150
weiblich	1838	90	85	100	117	99	130	148	157	147	117	116
322 Waidhofen an der Thaya	28197	1284	1716	1751	1722	1611	1728	2109	2277	1979	1751	1644
männlich	13764	657	874	880	884	832	867	1101	1229	1016	898	827
weiblich	14433	627	842	871	838	779	861	1008	1048	963	853	817
32202 Dietmanns	1243	47	77	66	65	65	63	117	91	97	75	80
männlich	618	23	42	34	33	37	31	59	54	50	40	33
weiblich	625	24	35	32	32	28	32	58	37	47	35	47
32203 Dobersberg	1743	95	99	111	123	112	121	116	142	133	102	97
männlich	865	54	53	61	65	48	60	60	84	59	58	54
weiblich	878	41	46	50	58	64	61	56	58	74	44	43
32206 Gastern	1368	64	92	83	90	88	92	110	105	107	84	66
männlich	683	34	44	44	54	46	44	61	52	57	45	34
weiblich	685	30	48	39	36	42	48	49	53	50	39	32
32207 Groß-Siegharts	3089	139	160	159	194	177	169	264	245	218	183	243
männlich	1486	68	72	82	100	91	90	129	129	115	88	117
weiblich	1603	71	88	77	94	86	79	135	116	103	95	126

Nach Altersgruppen (von ... bis unter ... Jahren)													Nach Familienstand				Kenn- ziffer
55-60	60-65	65-70	70-75	75-80	80-85	85 u.m.	0 - 15			60 und mehr			ledig	verhei- ratet	verwit- wet	geschie- den	
							abs.	in %		abs.	in %						
								2001	1991		2001	1991					
13	14	15	16	17	18	19	20	21	22	23	24	25	26	27	28	29	
64	62	62	52	40	14	16	214	16,9	19,2	246	19,4	19,4	518	605	101	46	32115
34	32	29	23	10	6	5	110	17,0	19,6	105	16,3	14,6	306	301	16	23	
30	30	33	29	30	8	11	104	16,7	18,8	141	22,6	23,9	212	304	85	23	
95	90	63	81	61	26	24	365	19,3	20,2	345	18,3	19,9	761	903	118	106	32116
53	45	26	40	19	8	11	182	19,6	22,4	149	16,1	16,8	398	458	21	50	
42	45	37	41	42	18	13	183	19,0	18,1	196	20,4	23,0	363	445	97	56	
85	99	68	52	44	36	19	364	18,4	20,3	318	16,1	15,5	826	950	104	94	32119
45	49	34	23	16	14	7	187	19,0	20,3	143	14,5	13,0	446	472	23	44	
40	50	34	29	28	22	12	177	17,9	20,3	175	17,7	18,1	380	478	81	50	
127	146	110	99	71	40	37	463	18,3	19,2	503	19,9	17,5	1004	1272	163	85	32120
66	71	53	43	19	17	8	234	18,5	19,2	211	16,7	13,4	543	655	17	48	
61	75	57	56	52	23	29	229	18,2	19,2	292	23,2	21,6	461	617	146	37	
77	66	52	40	29	20	11	164	16,7	14,6	218	22,2	21,0	331	522	65	62	32143
40	36	26	18	5	5	5	87	17,7	14,7	95	19,3	17,1	186	265	8	32	
37	30	26	22	24	15	6	77	15,7	14,4	123	25,2	24,6	145	257	57	30	
454	453	262	231	231	119	86	1119	17,4	16,4	1382	21,5	20,7	2378	3090	468	500	32142
251	225	137	110	76	31	30	592	18,7	16,4	609	19,2	16,8	1259	1581	92	236	
203	228	125	121	155	88	56	527	16,1	16,3	773	23,7	24,4	1119	1509	376	264	
436	421	259	213	222	109	74	1290	19,3	17,7	1298	19,4	18,9	2582	3352	407	333	32131
229	212	130	99	90	38	20	626	18,8	17,7	589	17,7	14,9	1373	1715	71	170	
207	209	129	114	132	71	54	664	19,9	17,6	709	21,2	22,8	1209	1637	336	163	
81	105	95	81	53	45	24	318	16,6	18,9	403	21,0	20,8	738	949	157	77	32132
41	49	50	35	17	13	3	164	17,5	19,3	167	17,9	16,0	392	485	23	35	
40	56	45	46	36	32	21	154	15,6	18,5	236	23,9	25,1	346	464	134	42	
205	219	119	105	82	34	25	409	16,1	17,0	584	23,0	18,5	887	1334	174	139	32134
109	107	55	51	29	16	3	209	16,8	18,4	261	21,0	16,7	478	671	26	69	
96	112	64	54	53	18	22	200	15,5	15,6	323	25,0	20,3	409	663	148	70	
786	777	538	511	435	267	285	2258	16,6	16,1	2813	20,7	19,9	5345	6203	1052	991	32135
380	408	263	225	132	71	62	1178	18,1	16,8	1161	17,8	15,3	2773	3146	182	406	
406	369	275	286	303	196	223	1080	15,2	15,5	1652	23,3	24,1	2572	3057	870	585	
71	69	58	50	48	28	24	217	17,2	19,5	277	22,0	18,7	507	610	95	46	32139
38	40	28	17	23	9	5	122	19,0	19,8	122	19,0	14,9	288	309	17	28	
33	29	30	33	25	19	19	95	15,4	19,2	155	25,2	22,4	219	301	78	18	
152	140	82	74	73	35	32	327	16,6	15,5	436	22,2	21,9	718	1002	131	115	32140
69	70	52	35	23	13	9	189	19,0	16,2	202	20,3	17,5	410	507	25	51	
83	70	30	39	50	22	23	138	14,2	14,9	234	24,0	26,0	308	495	106	64	
178	178	172	152	140	49	64	634	17,1	18,4	755	20,3	19,4	1459	1750	276	230	32141
87	88	82	60	54	16	14	359	19,1	20,0	314	16,7	15,2	848	884	39	106	
91	90	90	92	86	33	50	275	15,0	16,9	441	24,0	23,6	611	866	237	124	
1330	1811	1566	1426	1262	616	614	4751	16,8	17,8	7295	25,9	24,0	11415	13154	2449	1179	322
658	862	744	658	433	197	147	2411	17,5	18,7	3041	22,1	19,2	6235	6593	387	549	
672	949	822	768	829	419	467	2340	16,2	16,9	4254	29,5	28,4	5180	6561	2062	630	
76	90	73	77	47	19	18	190	15,3	15,9	324	26,1	22,0	461	591	97	94	32202
39	47	29	44	14	4	5	99	16,0	16,4	143	23,1	20,8	259	297	18	44	
37	43	44	33	33	15	13	91	14,6	15,4	181	29,0	23,0	202	294	79	50	
67	106	92	76	66	39	46	305	17,5	19,8	425	24,4	22,9	738	789	152	64	32203
31	47	49	34	19	15	14	168	19,4	20,1	178	20,6	18,8	409	397	28	31	
36	59	43	42	47	24	32	137	15,6	19,6	247	28,1	26,6	329	392	124	33	
72	81	76	50	62	29	17	239	17,5	17,6	315	23,0	22,2	579	643	112	34	32206
35	41	33	21	29	7	2	122	17,9	20,1	133	19,5	16,9	322	325	17	19	
37	40	43	29	33	22	15	117	17,1	15,0	182	26,6	27,5	257	318	95	15	
165	183	154	144	153	69	70	458	14,8	16,2	773	25,0	24,8	1236	1373	284	196	32207
87	90	77	62	51	23	15	222	14,9	17,5	318	21,4	19,3	661	687	44	94	
78	93	77	82	102	46	55	236	14,7	15,1	455	28,4	29,6	575	686	240	102	

Tabelle 1: Bevölkerung nach Alter bzw. Familienstand und Geschlecht

Politischer Bezirk Gemeinde Geschlecht	Insgesamt	Nach Altersgruppen (von ... bis unter ... Jahren)										
		0-5	5-10	10-15	15-20	20-25	25-30	30-35	35-40	40-45	45-50	50-55
		1	2	3	4	5	6	7	8	9	10	11
32209 Karlstein an der Thaya	1586	71	94	98	97	88	105	121	142	113	87	70
männlich	777	45	45	44	54	44	59	57	72	56	47	35
weiblich	809	26	49	54	43	44	46	64	70	57	40	35
32210 Kautzen	1275	50	75	81	70	56	78	84	129	83	70	68
männlich	628	31	45	41	40	28	34	42	76	50	35	35
weiblich	647	19	30	40	30	28	44	42	53	33	35	33
32212 Ludweis-Aigen	1023	43	38	64	68	51	63	76	65	64	53	59
männlich	491	24	16	28	36	18	30	47	34	34	31	28
weiblich	532	19	22	36	32	33	33	29	31	30	22	31
32214 Pfaffenschlag bei Waidhofen a.d.Thaya	980	44	68	65	60	50	80	58	89	69	67	55
männlich	483	17	35	32	30	29	43	32	53	38	34	26
weiblich	497	27	33	33	30	21	37	26	36	31	33	29
32216 Raabs an der Thaya	3114	100	178	181	162	153	158	200	244	208	207	185
männlich	1476	51	88	74	77	86	78	119	137	97	107	95
weiblich	1638	49	90	107	85	67	80	81	107	111	100	90
32217 Thaya	1468	71	106	99	86	87	92	101	131	101	76	80
männlich	733	34	48	53	45	49	48	51	74	56	36	37
weiblich	735	37	58	46	41	38	44	50	57	45	40	43
32219 Vitis	2575	138	162	179	158	168	160	186	207	192	168	148
männlich	1296	73	89	100	80	86	84	96	103	105	92	82
weiblich	1279	65	73	79	78	82	76	90	104	87	76	66
32220 Waidhofen an der Thaya	5750	265	369	359	366	332	373	438	452	388	376	351
männlich	2738	130	200	182	179	165	186	221	235	185	177	168
weiblich	3012	135	169	177	187	167	187	217	217	203	199	183
32221 Waidhofen an der Thaya-Land	1197	72	96	96	81	77	77	113	101	84	81	52
männlich	605	33	40	49	41	43	39	60	53	45	42	34
weiblich	592	39	56	47	40	34	38	53	48	39	39	18
32222 Waldkirchen an der Thaya	669	25	27	37	38	35	33	36	47	51	49	34
männlich	329	12	16	24	15	18	17	20	23	33	25	22
weiblich	340	13	11	13	23	17	16	16	24	18	24	12
32223 Windigsteig	1117	60	75	73	64	72	64	89	87	71	73	56
männlich	556	28	41	32	35	44	24	47	50	36	41	27
weiblich	561	32	34	41	29	28	40	42	37	35	32	29
323 Wiener Neustadt (Land)	71909	3751	4358	4418	4259	3925	4438	5861	6221	5393	4757	4903
männlich	35341	1946	2213	2235	2139	2042	2186	2968	3197	2742	2403	2489
weiblich	36568	1805	2145	2183	2120	1883	2252	2893	3024	2651	2354	2414
32301 Bad Fischau-Brunn	2688	130	177	138	141	149	135	188	240	237	190	182
männlich	1319	70	85	73	76	89	65	82	119	126	98	88
weiblich	1369	60	92	65	65	60	70	106	121	111	92	94
32302 Bad Schönau	725	38	43	48	47	45	54	39	51	61	49	51
männlich	345	23	21	21	24	24	29	20	24	28	26	25
weiblich	380	15	22	27	23	21	25	19	27	33	23	26
32325 Bromberg	1193	77	60	89	81	98	83	94	88	100	86	50
männlich	604	43	31	42	44	43	41	42	52	55	49	28
weiblich	589	34	29	47	37	55	42	52	36	45	37	22
32304 Ebenfurth	2609	160	141	130	131	164	210	239	199	199	154	179
männlich	1241	72	67	62	61	75	108	124	99	107	78	91
weiblich	1368	88	74	68	70	89	102	115	100	92	76	88
32305 Eggendorf	4085	176	218	229	224	181	228	329	314	258	313	426
männlich	2085	105	123	117	128	95	113	166	175	126	153	195
weiblich	2000	71	95	112	96	86	115	163	139	132	160	231
32306 Erlach	2531	142	147	150	145	120	170	217	259	188	157	147
männlich	1205	82	71	77	75	52	81	110	130	89	85	69
weiblich	1326	60	76	73	70	68	89	107	129	99	72	78

Nach Altersgruppen (von ... bis unter ... Jahren)													Nach Familienstand				Kenn- ziffer
55-60	60-65	65-70	70-75	75-80	80-85	85 u.m.	0 - 15			60 und mehr			ledig	verhei- ratet	verwit- wet	geschie- den	
							abs.	in %		abs.	in %						
								2001	1991		2001	1991					
13	14	15	16	17	18	19	20	21	22	23	24	25	26	27	28	29	
83	117	92	77	71	34	26	263	16,6	17,3	417	26,3	23,7	621	754	137	74	32209
50	54	42	35	20	13	5	134	17,2	17,6	169	21,8	18,0	339	379	22	37	
33	63	50	42	51	21	21	129	15,9	17,0	248	30,7	29,1	282	375	115	37	
65	101	67	67	72	25	34	206	16,2	16,3	366	28,7	26,7	478	615	124	58	32210
31	48	33	19	24	9	7	117	18,6	17,9	140	22,3	19,2	282	309	12	25	
34	53	34	48	48	16	27	89	13,8	14,7	226	34,9	34,0	196	306	112	33	
51	83	72	56	51	33	33	145	14,2	16,8	328	32,1	27,6	384	494	111	34	32212
28	37	38	25	18	13	6	68	13,8	16,3	137	27,9	22,0	204	250	19	18	
23	46	34	31	33	20	27	77	14,5	17,3	191	35,9	32,9	180	244	92	16	
37	50	52	61	34	17	24	177	18,1	18,6	238	24,3	24,7	402	475	79	24	32214
21	18	25	32	9	4	5	84	17,4	20,0	93	19,3	19,4	224	235	11	13	
16	32	27	29	25	13	19	93	18,7	17,2	145	29,2	29,6	178	240	68	11	
163	231	219	196	148	87	94	459	14,7	15,6	975	31,3	27,0	1185	1479	342	108	32216
79	105	103	85	58	23	14	213	14,4	15,0	388	26,3	21,7	652	734	40	50	
84	126	116	111	90	64	80	246	15,0	16,1	587	35,8	31,9	533	745	302	58	
63	100	93	71	64	21	26	276	18,8	17,8	375	25,5	22,6	622	695	108	43	32217
31	50	41	39	24	9	8	135	18,4	19,3	171	23,3	19,3	343	348	20	22	
32	50	52	32	40	12	18	141	19,2	16,4	204	27,8	26,1	279	347	88	21	
103	153	135	136	101	45	36	479	18,6	20,2	606	23,5	21,5	1069	1237	198	71	32219
42	81	64	62	33	12	12	262	20,2	21,2	264	20,4	17,6	612	619	28	37	
61	72	71	74	68	33	24	217	17,0	19,2	342	26,7	25,4	457	618	170	34	
265	317	277	260	280	143	139	993	17,3	18,4	1416	24,6	23,6	2418	2563	475	294	32220
125	151	131	125	96	45	37	512	18,7	19,9	585	21,4	18,7	1254	1288	83	113	
140	166	146	135	184	98	102	481	16,0	17,1	831	27,6	27,9	1164	1275	392	181	
36	63	53	35	49	19	12	264	22,1	22,1	231	19,3	19,0	526	580	63	28	32221
17	33	25	17	19	11	4	122	20,2	22,5	109	18,0	16,0	281	293	16	15	
19	30	28	18	30	8	8	142	24,0	21,6	122	20,6	22,2	245	287	47	13	
37	52	46	52	32	20	18	89	13,3	15,2	220	32,9	29,3	248	320	82	19	32222
13	25	25	23	11	2	5	52	15,8	16,4	91	27,7	23,3	146	160	12	11	
24	27	21	29	21	18	13	37	10,9	14,0	129	37,9	34,9	102	160	70	8	
47	84	65	68	32	16	21	208	18,6	19,2	286	25,6	22,1	448	546	85	38	32223
29	35	29	35	8	7	8	101	18,2	19,2	122	21,9	18,8	247	272	17	20	
18	49	36	33	24	9	13	107	19,1	19,2	164	29,2	25,3	201	274	68	18	
4315	4330	2994	3033	2608	1250	1095	12527	17,4	17,6	15310	21,3	20,3	27230	35199	5204	4276	323
2185	2185	1438	1322	940	406	305	6394	18,1	18,2	6596	18,7	16,4	14716	17776	877	1972	
2130	2145	1556	1711	1668	844	790	6133	16,8	16,9	8714	23,8	24,1	12514	17423	4327	2304	
169	176	111	117	108	54	46	445	16,6	16,5	612	22,8	22,2	973	1328	204	183	32301
89	86	48	53	42	18	12	228	17,3	19,1	259	19,6	18,1	525	666	31	97	
80	90	63	64	66	36	34	217	15,9	14,0	353	25,8	26,2	448	662	173	86	
30	47	22	33	30	16	21	129	17,8	20,4	169	23,3	23,9	306	322	72	25	32302
15	26	8	14	10	5	2	65	18,8	22,3	65	18,8	18,8	170	157	9	9	
15	21	14	19	20	11	19	64	16,8	18,6	104	27,4	28,8	136	165	63	16	
46	70	53	48	36	20	14	226	18,9	22,8	241	20,2	18,1	501	587	74	31	32325
25	33	27	19	16	10	4	116	19,2	22,5	109	18,0	14,5	268	298	19	19	
21	37	26	29	20	10	10	110	18,7	23,1	132	22,4	21,7	233	289	55	12	
176	147	92	114	99	47	28	431	16,5	15,9	527	20,2	20,9	978	1231	190	210	32304
83	71	44	41	37	12	9	201	16,2	16,1	214	17,2	16,1	508	616	29	88	
93	76	48	73	62	35	19	230	16,8	15,6	313	22,9	25,4	470	615	161	122	
356	283	190	178	117	40	25	623	15,3	15,9	833	20,4	16,1	1323	2273	258	231	32305
192	156	96	76	48	15	6	345	16,5	17,8	397	19,0	13,8	764	1148	54	119	
164	127	94	102	69	25	19	278	13,9	13,8	436	21,8	18,5	559	1125	204	112	
133	115	103	108	118	51	61	439	17,3	15,8	556	22,0	24,2	984	1186	188	173	32306
65	55	41	43	44	16	20	230	19,1	16,6	219	18,2	18,3	501	599	32	73	
68	60	62	65	74	35	41	209	15,8	15,1	337	25,4	29,3	483	587	156	100	

Tabelle 1: Bevölkerung nach Alter bzw. Familienstand und Geschlecht

Politischer Bezirk Gemeinde Geschlecht	Insgesamt	Nach Altersgruppen (von ... bis unter ... Jahren)										
		0-5	5-10	10-15	15-20	20-25	25-30	30-35	35-40	40-45	45-50	50-55
		1	2	3	4	5	6	7	8	9	10	11
32307 Felixdorf	4288	209	248	244	262	233	265	346	375	282	258	341
männlich	2112	109	138	120	129	122	127	173	196	144	119	171
weiblich	2176	100	110	124	133	111	138	173	179	138	139	170
32308 Gutenstein	1402	58	85	97	76	75	73	101	88	89	93	100
männlich	667	28	38	41	40	45	33	55	47	39	56	50
weiblich	735	30	47	56	36	30	40	46	41	50	37	50
32309 Hochneukirchen-Gschoaidt	1749	90	104	126	116	108	107	144	141	151	96	93
männlich	864	44	58	59	58	50	55	75	81	78	50	52
weiblich	885	46	46	67	58	58	52	69	60	73	46	41
32310 Hochwolkersdorf	1045	51	69	50	65	67	78	97	86	80	84	48
männlich	529	31	31	25	34	35	38	51	42	46	38	28
weiblich	516	20	38	25	31	32	40	46	44	34	46	20
32311 Hohe Wand	1332	66	75	79	90	68	85	104	116	109	99	81
männlich	648	35	37	32	43	35	38	52	59	54	58	43
weiblich	684	31	38	47	47	33	47	52	57	55	41	38
32312 Hollenthon	1048	62	66	72	106	65	67	70	88	87	68	52
männlich	516	29	28	41	50	36	33	39	42	40	46	26
weiblich	532	33	38	31	56	29	34	31	46	47	22	26
32313 Katzelsdorf	2827	170	201	198	165	139	147	249	284	240	188	189
männlich	1396	99	108	95	93	66	60	129	136	119	87	98
weiblich	1431	71	93	103	72	73	87	120	148	121	101	91
32314 Kirchschlag in der Buckligen Welt	2960	156	153	192	218	179	192	209	237	226	205	183
männlich	1471	83	69	106	102	102	104	117	126	108	107	97
weiblich	1489	73	84	86	116	77	88	92	111	118	98	86
32315 Krumbach	2254	101	143	164	149	146	163	171	234	173	127	119
männlich	1112	51	67	81	80	80	80	91	121	93	66	62
weiblich	1142	50	76	83	69	66	83	80	113	80	61	57
32316 Lanzenkirchen	3506	182	231	228	214	197	218	282	303	291	214	210
männlich	1711	94	111	118	110	102	108	142	160	139	112	101
weiblich	1795	88	120	110	104	95	110	140	143	152	102	109
32317 Lichtenegg	1078	63	83	89	73	71	77	80	81	79	49	60
männlich	530	23	39	46	34	42	46	42	37	51	20	32
weiblich	548	40	44	43	39	29	31	38	44	28	29	28
32318 Lichtenwörth	2866	161	178	188	165	165	167	222	234	245	199	188
männlich	1412	81	92	98	84	80	81	112	121	122	94	92
weiblich	1454	80	86	90	81	85	86	110	113	123	105	96
32319 Markt Piesting	2698	149	167	157	166	148	180	237	236	208	180	167
männlich	1287	67	85	81	79	79	91	123	107	104	87	87
weiblich	1411	82	82	76	87	69	89	114	129	104	93	80
32320 Matzendorf-Hölles	1731	88	97	110	79	65	92	157	153	119	118	134
männlich	881	53	46	66	47	34	44	86	63	63	61	67
weiblich	850	35	51	44	32	31	48	71	90	56	57	67
32321 Miesenbach	710	33	39	42	46	49	35	47	53	56	48	54
männlich	341	16	20	19	21	26	19	25	27	22	32	28
weiblich	369	17	19	23	25	23	16	22	26	34	16	26
32322 Muggendorf	520	43	36	22	25	30	42	41	36	28	45	38
männlich	264	22	23	13	9	16	18	21	19	15	23	21
weiblich	256	21	13	9	16	14	24	20	17	13	22	17
32323 Pernitz	2601	121	154	141	124	149	153	216	210	158	163	172
männlich	1256	65	82	71	54	84	84	114	113	86	69	86
weiblich	1345	56	72	70	70	65	69	102	97	72	94	86
32324 Rohr im Gebirge	517	27	37	40	34	33	39	36	48	32	29	25
männlich	265	14	15	24	11	25	22	19	27	15	17	15
weiblich	252	13	22	16	23	8	17	17	21	17	12	10

Nach Altersgruppen (von ... bis unter ... Jahren)													Nach Familienstand				Kenn- ziffer
55-60	60-65	65-70	70-75	75-80	80-85	85 u.m.	0 - 15			60 und mehr			ledig	verhei- ratet	verwit- wet	geschie- den	
							abs.	in %		abs.	in %						
								2001	1991		2001	1991					
13	14	15	16	17	18	19	20	21	22	23	24	25	26	27	28	29	
282	313	188	168	157	72	45	701	16,3	17,2	943	22,0	18,2	1507	2150	274	357	32307
144	157	94	81	51	24	13	367	17,4	18,5	420	19,9	14,2	820	1087	45	160	
138	156	94	87	106	48	32	334	15,3	16,1	523	24,0	21,9	687	1063	229	197	
72	92	58	74	71	43	57	240	17,1	17,1	395	28,2	26,7	561	596	153	92	32308
30	45	32	35	26	11	16	107	16,0	17,9	165	24,7	20,9	301	299	30	37	
42	47	26	39	45	32	41	133	18,1	16,3	230	31,3	32,3	260	297	123	55	
80	97	92	85	52	28	39	320	18,3	21,1	393	22,5	17,7	700	890	121	38	32309
34	47	44	44	17	7	11	161	18,6	19,5	170	19,7	14,3	380	448	17	19	
46	50	48	41	35	21	28	159	18,0	22,7	223	25,2	21,0	320	442	104	19	
56	56	45	51	34	18	10	170	16,3	17,2	214	20,5	19,0	419	538	63	25	32310
26	29	27	25	14	6	3	87	16,4	18,0	104	19,7	16,0	233	276	12	8	
30	27	18	26	20	12	7	83	16,1	16,4	110	21,3	21,9	186	262	51	17	
59	78	67	63	48	21	24	220	16,5	18,8	301	22,6	20,9	521	636	98	77	32311
32	42	32	28	16	5	7	104	16,0	17,3	130	20,1	16,8	273	323	12	40	
27	36	35	35	32	16	17	116	17,0	20,2	171	25,0	24,6	248	313	86	37	
41	47	47	45	39	13	13	200	19,1	23,6	204	19,5	19,1	458	494	72	24	32312
21	23	25	16	13	5	3	98	19,0	23,2	85	16,5	14,6	248	247	11	10	
20	24	22	29	26	8	10	102	19,2	24,0	119	22,4	23,6	210	247	61	14	
155	175	107	85	73	37	25	569	20,1	17,2	502	17,8	16,3	1110	1398	156	163	32313
77	92	55	35	26	15	6	302	21,6	17,9	229	16,4	13,3	596	703	36	61	
78	83	52	50	47	22	19	267	18,7	16,6	273	19,1	19,2	514	695	120	102	
138	156	154	114	112	77	59	501	16,9	20,6	672	22,7	19,9	1196	1451	212	101	32314
69	70	70	52	39	27	23	258	17,5	21,3	281	19,1	16,2	665	729	30	47	
69	86	84	62	73	50	36	243	16,3	19,8	391	26,3	23,7	531	722	182	54	
100	129	84	89	85	39	38	408	18,1	20,3	464	20,6	18,8	968	1031	184	71	32315
49	66	37	37	31	14	6	199	17,9	21,2	191	17,2	14,6	525	524	32	31	
51	63	47	52	54	25	32	209	18,3	19,4	273	23,9	23,0	443	507	152	40	
196	209	152	163	106	52	58	641	18,3	16,6	740	21,1	20,8	1332	1720	243	211	32316
93	104	73	76	35	18	15	323	18,9	18,0	321	18,8	16,9	713	865	37	96	
103	105	79	87	71	34	43	318	17,7	15,4	419	23,3	24,5	619	855	206	115	
53	57	59	41	27	20	16	235	21,8	23,4	220	20,4	17,5	492	478	80	28	32317
27	26	27	20	7	6	5	108	20,4	25,1	91	17,2	13,7	266	240	10	14	
26	31	32	21	20	14	11	127	23,2	21,6	129	23,5	21,4	226	238	70	14	
186	150	126	119	83	46	44	527	18,4	18,1	568	19,8	19,6	1050	1449	212	155	32318
107	77	66	54	26	11	14	271	19,2	17,7	248	17,6	16,5	560	738	42	72	
79	73	60	65	57	35	30	256	17,6	18,4	320	22,0	22,5	490	711	170	83	
140	149	90	123	103	49	49	473	17,5	18,1	563	20,9	22,3	1062	1283	193	160	32319
65	70	46	56	26	18	16	233	18,1	19,2	232	18,0	17,4	544	646	32	65	
75	79	44	67	77	31	33	240	17,0	17,1	331	23,5	26,9	518	637	161	95	
153	115	70	71	55	28	27	295	17,0	16,4	366	21,1	19,4	581	895	130	125	32320
84	59	34	31	24	11	8	165	18,7	18,9	167	19,0	17,2	329	459	33	60	
69	56	36	40	31	17	19	130	15,3	13,8	199	23,4	21,7	252	436	97	65	
30	47	31	33	40	14	13	114	16,1	18,3	178	25,1	24,4	285	321	73	31	32321
16	19	15	17	12	6	1	55	16,1	18,3	70	20,5	19,5	153	162	12	14	
14	28	16	16	28	8	12	59	16,0	18,2	108	29,3	29,0	132	159	61	17	
24	32	20	26	15	7	10	101	19,4	17,3	110	21,2	22,4	199	271	26	24	32322
17	15	9	11	6	3	3	58	22,0	16,7	47	17,8	18,1	108	138	3	15	
7	17	11	15	9	4	7	43	16,8	18,0	63	24,6	26,7	91	133	23	9	
132	185	115	148	149	61	50	416	16,0	14,6	708	27,2	26,8	965	1212	245	179	32323
66	89	50	54	65	11	13	218	17,4	15,4	282	22,5	20,9	524	613	38	81	
66	96	65	94	84	50	37	198	14,7	13,9	426	31,7	32,2	441	599	207	98	
22	30	28	25	19	6	7	104	20,1	21,3	115	22,2	21,3	231	236	32	18	32324
13	11	9	11	9	5	3	53	20,0	21,2	48	18,1	19,1	122	124	9	10	
9	19	19	14	10	1	4	51	20,2	21,4	67	26,6	23,7	109	112	23	8	

Tabelle 1: Bevölkerung nach Alter bzw. Familienstand und Geschlecht

Politischer Bezirk Gemeinde Geschlecht	Insgesamt	Nach Altersgruppen (von ... bis unter ... Jahren)										
		0-5	5-10	10-15	15-20	20-25	25-30	30-35	35-40	40-45	45-50	50-55
		1	2	3	4	5	6	7	8	9	10	11
32326 Schwarzenbach	1144	53	65	49	62	59	80	86	96	67	73	85
männlich	556	20	29	24	32	32	32	55	52	32	36	46
weiblich	588	33	36	25	30	27	48	31	44	35	37	39
32327 Sollenau	4562	216	253	234	257	259	260	314	403	315	309	368
männlich	2235	121	117	122	128	129	132	152	199	161	143	198
weiblich	2327	95	136	112	129	130	128	162	204	154	166	170
32330 Theresienfeld	2490	133	171	157	132	126	153	251	222	168	161	187
männlich	1226	66	95	82	62	64	76	118	126	75	69	92
weiblich	1264	67	76	75	70	62	77	133	96	93	92	95
32331 Waidmannsfeld	1816	85	119	118	104	78	87	151	153	156	129	126
männlich	862	38	66	51	54	37	36	75	78	79	68	65
weiblich	954	47	53	67	50	41	51	76	75	77	61	61
32332 Waldegg	2062	105	138	141	139	97	123	170	193	149	125	139
männlich	1018	55	67	77	63	45	66	85	102	77	68	83
weiblich	1044	50	71	64	76	52	57	85	91	72	57	56
32333 Walpersbach	1048	54	61	74	67	53	60	92	91	92	67	68
männlich	508	22	26	41	31	32	29	41	49	50	33	33
weiblich	540	32	35	33	36	21	31	51	42	42	34	35
32334 Weikersdorf am Steinfeld	967	48	54	66	61	60	69	79	69	98	86	63
männlich	480	20	32	33	33	29	33	43	30	49	51	31
weiblich	487	28	22	33	28	31	36	36	39	49	35	32
32335 Wiesmath	1599	89	107	111	119	106	102	114	133	109	123	82
männlich	806	44	65	56	59	55	58	58	68	54	61	42
weiblich	793	45	42	55	60	51	44	56	65	55	62	40
32336 Winzendorf-Muthmannsdorf	1711	96	100	95	85	87	102	160	147	125	110	116
männlich	830	44	57	42	44	39	46	78	79	67	57	60
weiblich	881	52	43	53	41	48	56	82	68	58	53	56
32337 Wöllersdorf-Steinabrückl	3797	221	235	247	199	183	228	352	374	294	258	274
männlich	1907	118	128	128	104	106	107	167	197	153	134	135
weiblich	1890	103	107	119	95	77	121	185	177	141	124	139
32338 Zillingdorf	1750	98	103	103	92	73	114	177	186	124	104	106
männlich	852	59	46	51	43	37	53	86	94	76	52	52
weiblich	898	39	57	52	49	36	61	91	92	48	52	54
324 Wien-Umgebung	101998	5020	6016	5771	5512	4717	5555	8276	9163	8019	6836	7498
männlich	49236	2563	3081	3017	2859	2438	2626	4026	4530	3956	3372	3711
weiblich	52762	2457	2935	2754	2653	2279	2929	4250	4633	4063	3464	3787
32401 Ebergassing	3449	173	237	199	194	175	235	318	363	293	234	262
männlich	1688	89	133	103	94	91	109	148	186	160	123	126
weiblich	1761	84	104	96	100	84	126	170	177	133	111	136
32402 Fischamend	4419	228	237	209	225	217	300	416	384	310	292	327
männlich	2133	116	124	113	110	109	144	216	189	167	135	160
weiblich	2286	112	113	96	115	108	156	200	195	143	157	167
32403 Gablitz	4393	229	278	243	237	203	176	329	399	368	257	332
männlich	2141	110	154	130	123	118	79	164	205	170	128	161
weiblich	2252	119	124	113	114	85	97	165	194	198	129	171
32404 Gerasdorf bei Wien	8231	401	527	484	438	352	368	622	787	704	573	667
männlich	4123	215	294	269	239	176	173	302	396	348	293	349
weiblich	4108	186	233	215	199	176	195	320	391	356	280	318
32405 Gramatneusiedl	2243	116	151	142	151	107	128	188	220	171	167	167
männlich	1099	63	77	70	69	56	56	99	112	77	83	95
weiblich	1144	53	74	72	82	51	72	89	108	94	84	72
32406 Himberg	5423	245	301	310	258	219	301	441	520	429	351	363
männlich	2626	121	153	144	120	126	151	218	272	222	165	194
weiblich	2797	124	148	166	138	93	150	223	248	207	186	169

Nach Altersgruppen (von ... bis unter ... Jahren)													Nach Familienstand				Kenn- ziffer
55-60	60-65	65-70	70-75	75-80	80-85	85 u.m.	0 - 15			60 und mehr			ledig	verhei- ratet	verwit- wet	geschie- den	
							abs.	in %		abs.	in %						
								2001	1991		2001	1991					
13	14	15	16	17	18	19	20	21	22	23	24	25	26	27	28	29	
57	74	62	61	60	25	30	167	14,6	18,3	312	27,3	20,5	408	577	118	41	32326
29	38	31	31	23	9	5	73	13,1	18,8	137	24,6	16,5	220	292	19	25	
28	36	31	30	37	16	25	94	16,0	17,9	175	29,8	24,4	188	285	99	16	
382	318	186	180	177	82	49	703	15,4	15,2	992	21,7	18,5	1595	2269	331	367	32327
185	174	87	86	61	25	15	360	16,1	15,4	448	20,0	15,2	873	1147	53	162	
197	144	99	94	116	57	34	343	14,7	15,0	544	23,4	21,7	722	1122	278	205	
208	146	92	77	51	30	25	461	18,5	14,8	421	16,9	15,2	915	1239	132	204	32330
116	72	47	36	13	13	4	243	19,8	15,2	185	15,1	13,0	494	629	14	89	
92	74	45	41	38	17	21	218	17,2	14,4	236	18,7	17,4	421	610	118	115	
101	109	75	88	74	36	27	322	17,7	15,6	409	22,5	23,1	663	892	150	111	32331
50	54	42	27	26	10	6	155	18,0	17,3	165	19,1	17,7	341	448	20	53	
51	55	33	61	48	26	21	167	17,5	14,0	244	25,6	28,1	322	444	130	58	
116	119	77	85	76	30	40	384	18,6	17,8	427	20,7	21,7	796	992	152	122	32332
53	62	36	34	26	12	7	199	19,5	16,6	177	17,4	18,3	437	503	22	56	
63	57	41	51	50	18	33	185	17,7	19,0	250	23,9	24,9	359	489	130	66	
51	57	48	36	38	23	16	189	18,0	19,2	218	20,8	19,8	414	508	72	54	32333
26	35	19	11	17	8	5	89	17,5	20,0	95	18,7	15,2	210	259	10	29	
25	22	29	25	21	15	11	100	18,5	18,5	123	22,8	24,2	204	249	62	25	
45	51	37	34	22	12	13	168	17,4	19,3	169	17,5	15,8	385	475	60	47	32334
21	26	18	16	11	2	2	85	17,7	20,0	75	15,6	13,7	208	237	10	25	
24	25	19	18	11	10	11	83	17,0	18,7	94	19,3	17,8	177	238	50	22	
74	90	80	65	48	24	23	307	19,2	21,3	330	20,6	18,8	680	760	120	39	32335
41	45	40	29	13	11	7	165	20,5	21,5	145	18,0	15,0	381	381	21	23	
33	45	40	36	35	13	16	142	17,9	21,2	185	23,3	22,4	299	379	99	16	
122	87	61	81	86	33	18	291	17,0	14,1	366	21,4	26,0	657	797	120	137	32336
58	43	35	36	31	6	8	143	17,2	14,0	159	19,2	21,5	347	403	18	62	
64	44	26	45	55	27	10	148	16,8	14,1	207	23,5	29,9	310	394	102	75	
225	215	117	133	133	59	50	703	18,5	17,3	707	18,6	20,9	1387	1841	252	317	32337
111	114	56	55	53	21	20	374	19,6	18,1	319	16,7	18,1	773	932	49	153	
114	101	61	78	80	38	30	329	17,4	16,5	388	20,5	23,8	614	909	203	164	
105	109	55	72	67	37	25	304	17,4	15,2	365	20,9	22,5	628	873	144	105	32338
56	54	18	32	26	10	7	156	18,3	15,3	147	17,3	17,1	336	440	26	50	
49	55	37	40	41	27	18	148	16,5	15,2	218	24,3	27,5	292	433	118	55	
7375	6625	4133	4012	3649	1862	1959	16807	16,5	15,4	22240	21,8	21,3	37961	48933	7401	7703	324
3657	3441	1947	1722	1307	559	424	8661	17,6	16,8	9400	19,1	16,8	20153	24592	1142	3349	
3718	3184	2186	2290	2342	1303	1535	8146	15,4	14,2	12840	24,3	25,4	17808	24341	6259	4354	
194	178	89	104	97	62	42	609	17,7	16,1	572	16,6	19,5	1272	1716	199	262	32401
104	93	40	39	25	14	11	325	19,3	17,5	222	13,2	15,0	681	868	30	109	
90	85	49	65	72	48	31	284	16,1	14,9	350	19,9	23,7	591	848	169	153	
311	277	190	188	159	77	72	674	15,3	14,2	963	21,8	20,8	1599	2109	343	368	32402
142	141	82	82	49	30	24	353	16,5	15,5	408	19,1	17,1	866	1060	50	157	
169	136	108	106	110	47	48	321	14,0	13,1	555	24,3	24,2	733	1049	293	211	
335	314	186	168	148	81	110	750	17,1	15,9	1007	22,9	21,0	1664	2160	269	300	32403
165	176	93	71	48	27	19	394	18,4	17,8	434	20,3	16,1	874	1077	43	147	
170	138	93	97	100	54	91	356	15,8	14,1	573	25,4	25,6	790	1083	226	153	
581	590	355	311	257	111	103	1412	17,2	15,6	1727	21,0	19,0	2879	4330	533	489	32404
290	316	166	139	97	34	27	778	18,9	16,9	779	18,9	16,1	1613	2173	94	243	
291	274	189	172	160	77	76	634	15,4	14,3	948	23,1	21,9	1266	2157	439	246	
120	127	88	87	62	30	21	409	18,2	18,3	415	18,5	18,2	855	1082	145	161	32405
59	66	35	48	22	9	3	210	19,1	18,2	183	16,7	14,6	461	544	22	72	
61	61	53	39	40	21	18	199	17,4	18,4	232	20,3	21,5	394	538	123	89	
391	405	278	227	190	80	114	856	15,8	13,7	1294	23,9	20,3	1886	2733	416	388	32406
197	203	134	103	64	18	21	418	15,9	14,6	543	20,7	14,9	1002	1379	71	174	
194	202	144	124	126	62	93	438	15,7	12,8	751	26,9	25,4	884	1354	345	214	

Tabelle 1: Bevölkerung nach Alter bzw. Familienstand und Geschlecht

Politischer Bezirk Gemeinde Geschlecht	Insgesamt	Nach Altersgruppen (von ... bis unter ... Jahren)										
		0-5	5-10	10-15	15-20	20-25	25-30	30-35	35-40	40-45	45-50	50-55
		1	2	3	4	5	6	7	8	9	10	11
32407 Klein-Neusiedl	854	30	40	45	45	37	40	92	70	54	49	62
männlich	380	13	16	20	21	20	20	45	35	25	31	23
weiblich	474	17	24	25	24	17	20	47	35	29	18	39
32408 Klosterneuburg	24797	1234	1389	1281	1257	1070	1243	1841	2048	1826	1508	1691
männlich	11709	624	693	681	667	576	568	886	988	893	726	810
weiblich	13088	610	696	600	590	494	675	955	1060	933	782	881
32409 Lanzendorf	1464	63	82	89	65	77	101	122	175	115	107	101
männlich	694	35	43	53	33	41	47	56	81	59	39	47
weiblich	770	28	39	36	32	36	54	66	94	56	68	54
32410 Leopoldsdorf	3436	206	218	186	182	134	168	305	354	279	231	224
männlich	1676	111	96	90	108	70	64	158	168	144	118	110
weiblich	1760	95	122	96	74	64	104	147	186	135	113	114
32411 Maria-Lanzendorf	1894	81	110	113	102	83	130	167	175	162	147	157
männlich	969	47	67	61	52	47	58	84	91	85	77	73
weiblich	925	34	43	52	50	36	72	83	84	77	70	84
32412 Mauerbach	3415	177	198	209	218	174	162	247	261	301	274	325
männlich	1652	84	88	108	116	88	91	116	119	140	133	147
weiblich	1763	93	110	101	102	86	71	131	142	161	141	178
32413 Moosbrunn	1522	77	92	96	86	80	81	124	151	125	121	107
männlich	767	40	49	49	46	50	43	60	75	62	56	57
weiblich	755	37	43	47	40	30	38	64	76	63	65	50
32415 Pressbaum	5834	295	360	338	363	247	310	467	451	448	373	419
männlich	2774	149	190	178	185	118	149	210	227	207	185	208
weiblich	3060	146	170	160	178	129	161	257	224	241	188	211
32416 Purkersdorf	7762	402	534	537	443	394	435	706	769	672	529	510
männlich	3714	197	268	290	228	180	195	346	345	317	268	259
weiblich	4048	205	266	247	215	214	240	360	424	355	261	251
32417 Rauchenwarth	602	41	40	44	32	29	38	50	61	48	46	27
männlich	315	16	19	22	17	17	21	24	39	29	24	20
weiblich	287	25	21	22	15	12	17	26	22	19	22	7
32418 Schwadorf	1768	88	110	85	96	114	126	154	147	151	121	124
männlich	872	47	57	36	54	67	65	70	76	76	68	64
weiblich	896	41	53	49	42	47	61	84	71	75	53	60
32419 Schwechat	15286	680	787	771	802	776	1011	1295	1376	1097	1063	1222
männlich	7333	350	410	389	411	374	506	636	703	564	508	601
weiblich	7953	330	377	382	391	402	505	659	673	533	555	621
32421 Tullnerbach	2332	102	121	168	152	117	85	172	171	218	175	207
männlich	1136	58	55	85	76	62	36	86	89	100	84	103
weiblich	1196	44	66	83	76	55	49	86	82	118	91	104
32423 Wolfsgraben	1416	83	100	116	91	64	53	108	123	120	112	105
männlich	718	47	48	62	54	34	21	50	62	50	65	55
weiblich	698	36	52	54	37	30	32	58	61	70	47	50
32424 Zwölfaxing	1458	69	104	106	75	48	64	112	158	128	106	99
männlich	717	31	47	64	36	18	30	52	72	61	63	49
weiblich	741	38	57	42	39	30	34	60	86	67	43	50
325 Zwettl	45635	2388	2893	3103	3198	2850	2997	3341	3752	3300	2772	2381
männlich	22761	1255	1492	1569	1672	1485	1574	1774	1995	1770	1417	1284
weiblich	22874	1133	1401	1534	1526	1365	1423	1567	1757	1530	1355	1097
32501 Allentsteig	2163	93	105	134	120	127	127	147	168	133	115	142
männlich	1045	49	58	72	62	59	61	74	87	71	49	68
weiblich	1118	44	47	62	58	68	66	73	81	62	66	74
32519 Altmelon	922	45	59	57	78	75	69	66	71	68	63	42
männlich	472	26	32	31	45	32	37	38	37	36	33	25
weiblich	450	19	27	26	33	43	32	28	34	32	30	17

Nach Altersgruppen (von ... bis unter ... Jahren)													Nach Familienstand				Kenn- ziffer
55-60	60-65	65-70	70-75	75-80	80-85	85 u.m.	0 - 15			60 und mehr			ledig	verhei- ratet	verwit- wet	geschie- den	
							abs.	in %		abs.	in %						
								2001	1991		2001	1991					
13	14	15	16	17	18	19	20	21	22	23	24	25	26	27	28	29	
58	59	43	44	45	27	14	115	13,5	14,2	232	27,2	22,9	264	433	88	69	32407
31	20	21	17	13	6	3	49	12,9	14,6	80	21,1	16,6	130	218	8	24	
27	39	22	27	32	21	11	66	13,9	13,9	152	32,1	28,3	134	215	80	45	
2036	1756	1026	1086	1053	667	785	3904	15,7	14,3	6373	25,7	25,6	9321	11489	2169	1818	32408
974	928	477	476	388	205	149	1998	17,1	16,4	2623	22,4	19,7	4894	5733	308	774	
1062	828	549	610	665	462	636	1906	14,6	12,5	3750	28,7	30,8	4427	5756	1861	1044	
86	113	62	46	35	14	11	234	16,0	12,6	281	19,2	15,6	627	639	103	95	32409
36	56	32	19	13	3	1	131	18,9	14,9	124	17,9	14,4	301	326	22	45	
50	57	30	27	22	11	10	103	13,4	10,8	157	20,4	16,6	326	313	81	50	
254	201	160	136	120	47	31	610	17,8	14,5	695	20,2	23,6	1204	1748	236	248	32410
128	106	70	59	51	16	9	297	17,7	14,9	311	18,6	20,2	643	869	44	120	
126	95	90	77	69	31	22	313	17,8	14,2	384	21,8	26,8	561	879	192	128	
126	117	72	54	52	20	26	304	16,1	15,6	341	18,0	16,1	697	936	109	152	32411
69	60	40	24	20	9	5	175	18,1	15,5	158	16,3	12,5	407	479	19	64	
57	57	32	30	32	11	21	129	13,9	15,7	183	19,8	19,7	290	457	90	88	
283	225	115	76	85	46	39	584	17,1	18,8	586	17,2	14,9	1290	1714	177	234	32412
142	135	60	34	31	14	6	280	16,9	20,3	280	16,9	12,4	668	857	26	101	
141	90	55	42	54	32	33	304	17,2	17,4	306	17,4	17,3	622	857	151	133	
88	97	69	36	57	15	20	265	17,4	18,4	294	19,3	17,2	578	778	93	73	32413
45	51	40	19	17	6	2	138	18,0	19,3	135	17,6	12,7	320	391	16	40	
43	46	29	17	40	9	18	127	16,8	17,5	159	21,1	21,6	258	387	77	33	
424	378	242	222	210	113	174	993	17,0	16,6	1339	23,0	21,5	2255	2689	474	416	32415
215	195	123	90	82	28	35	517	18,6	17,5	553	19,9	16,9	1180	1347	71	176	
209	183	119	132	128	85	139	476	15,6	15,8	786	25,7	25,6	1075	1342	403	240	
547	406	216	250	214	121	77	1473	19,0	18,1	1284	16,5	18,8	3183	3516	401	662	32416
279	214	93	105	70	35	25	755	20,3	19,0	542	14,6	15,3	1632	1762	54	266	
268	192	123	145	144	86	52	718	17,7	17,3	742	18,3	22,1	1551	1754	347	396	
29	31	24	27	20	6	9	125	20,8	18,7	117	19,4	18,7	235	314	37	16	32417
12	15	13	16	8	-	3	57	18,1	19,8	55	17,5	16,0	123	174	7	11	
17	16	11	11	12	6	6	68	23,7	17,5	62	21,6	21,4	112	140	30	5	
87	94	85	80	63	24	19	283	16,0	15,5	365	20,6	19,1	676	847	130	115	32418
51	44	37	31	21	6	2	140	16,1	17,5	141	16,2	13,8	374	429	19	50	
36	50	48	49	42	18	17	143	16,0	13,6	224	25,0	24,5	302	418	111	65	
1024	938	630	687	641	260	226	2238	14,6	14,3	3382	22,1	21,3	5526	7091	1170	1499	32419
500	456	289	261	233	80	62	1149	15,7	15,4	1381	18,8	16,8	2947	3583	180	623	
524	482	341	426	408	180	164	1089	13,7	13,3	2001	25,2	25,4	2579	3508	990	876	
199	144	82	84	66	35	34	391	16,8	18,2	445	19,1	19,1	868	1165	152	147	32421
103	76	40	39	25	9	10	198	17,4	18,0	199	17,5	14,9	456	595	24	61	
96	68	42	45	41	26	24	193	16,1	18,3	246	20,6	22,9	412	570	128	86	
108	75	41	49	35	16	17	299	21,1	21,1	233	16,5	17,3	571	681	68	96	32423
61	39	19	23	16	7	5	157	21,9	23,9	109	15,2	14,6	311	342	14	51	
47	36	22	26	19	9	12	142	20,3	18,3	124	17,8	20,0	260	339	54	45	
94	100	80	50	40	10	15	279	19,1	15,7	295	20,2	16,2	511	763	89	95	32424
54	51	43	27	14	3	2	142	19,8	15,4	140	19,5	14,2	270	386	20	41	
40	49	37	23	26	7	13	137	18,5	15,9	155	20,9	18,1	241	377	69	54	
1849	2770	2344	2243	1707	916	831	8384	18,4	20,2	10811	23,7	21,1	19549	21365	3531	1190	325
934	1366	1108	1016	553	265	232	4316	19,0	20,9	4540	19,9	16,7	10937	10716	555	553	
915	1404	1236	1227	1154	651	599	4068	17,8	19,4	6271	27,4	25,5	8612	10649	2976	637	
139	201	105	121	93	54	39	332	15,3	16,1	613	28,3	22,0	831	1014	191	127	32501
66	109	49	55	24	22	10	179	17,1	17,3	269	25,7	17,7	459	507	34	45	
73	92	56	66	69	32	29	153	13,7	15,0	344	30,8	26,0	372	507	157	82	
27	41	51	53	33	8	16	161	17,5	22,9	202	21,9	19,4	413	435	66	8	32519
12	23	27	23	13	-	2	89	18,9	24,3	88	18,6	15,3	234	218	17	3	
15	18	24	30	20	8	14	72	16,0	21,6	114	25,3	23,5	179	217	49	5	

Tabelle 1: Bevölkerung nach Alter bzw. Familienstand und Geschlecht

Politischer Bezirk Gemeinde Geschlecht	Insgesamt	Nach Altersgruppen (von ... bis unter ... Jahren)										
		0-5	5-10	10-15	15-20	20-25	25-30	30-35	35-40	40-45	45-50	50-55
		1	2	3	4	5	6	7	8	9	10	11
32502 Arbesbach	1785	114	144	125	131	133	135	151	144	125	84	70
männlich	907	62	74	62	67	60	78	84	80	70	42	38
weiblich	878	52	70	63	64	73	57	67	64	55	42	32
32503 Bärnkopf	378	16	25	24	27	22	30	30	37	17	33	18
männlich	183	6	13	13	13	14	16	13	20	11	18	12
weiblich	195	10	12	11	14	8	14	17	17	6	15	6
32504 Echsenbach	1249	70	70	91	90	95	89	91	100	104	85	67
männlich	630	30	35	49	48	44	51	47	54	53	54	35
weiblich	619	40	35	42	42	51	38	44	46	51	31	32
32505 Göpfritz an der Wild	1809	92	103	107	111	105	128	121	143	131	116	96
männlich	904	47	55	49	64	56	69	64	68	68	63	54
weiblich	905	45	48	58	47	49	59	57	75	63	53	42
32506 Grafenschlag	893	48	70	50	66	48	65	77	61	55	43	48
männlich	446	27	41	18	34	21	34	39	40	35	19	24
weiblich	447	21	29	32	32	27	31	38	21	20	24	24
32508 Groß-Gerungs	4820	234	322	367	363	344	303	365	427	358	290	217
männlich	2413	119	151	176	179	193	162	201	224	198	158	126
weiblich	2407	115	171	191	184	151	141	164	203	160	132	91
32509 Großgöttfritz	1468	100	108	113	97	93	105	120	134	109	82	79
männlich	775	53	64	58	57	50	53	66	73	62	46	45
weiblich	693	47	44	55	40	43	52	54	61	47	36	34
32511 Gutenbrunn	600	30	34	26	25	51	36	50	43	36	44	30
männlich	299	17	18	13	16	30	19	28	26	19	20	17
weiblich	301	13	16	13	9	21	17	22	17	17	24	13
32514 Kirchschatz	717	49	42	41	53	47	55	58	47	45	46	32
männlich	358	26	17	22	28	28	29	28	23	25	28	18
weiblich	359	23	25	19	25	19	26	30	24	20	18	14
32515 Kottes-Purk	1628	87	104	99	117	97	99	111	128	132	93	91
männlich	798	42	49	48	55	50	47	57	68	76	46	49
weiblich	830	45	55	51	62	47	52	54	60	56	47	42
32516 Langschlag	1908	103	126	136	169	136	134	127	139	139	126	91
männlich	972	57	70	75	88	74	72	64	65	73	67	53
weiblich	936	46	56	61	81	62	62	63	74	66	59	38
32517 Martinsberg	1221	68	75	96	91	75	66	87	126	77	71	66
männlich	612	37	40	46	52	41	31	44	74	40	38	37
weiblich	609	31	35	50	39	34	35	43	52	37	33	29
32518 Ottenschlag	1102	57	67	85	80	66	68	64	89	75	69	66
männlich	539	26	40	45	45	30	31	33	47	43	28	37
weiblich	563	31	27	40	35	36	37	31	42	32	41	29
32520 Pölla	1056	50	60	52	80	60	71	67	69	82	72	72
männlich	534	25	31	27	37	37	44	39	39	40	36	36
weiblich	522	25	29	25	43	23	27	28	30	42	36	36
32521 Rappottenstein	1823	96	124	131	153	120	118	137	139	132	103	93
männlich	914	48	59	58	86	65	64	74	77	72	50	49
weiblich	909	48	65	73	67	55	54	63	62	60	53	44
32522 Sallingberg	1471	78	95	120	83	93	104	96	134	79	88	69
männlich	763	42	55	65	52	43	61	46	79	37	47	36
weiblich	708	36	40	55	31	50	43	50	55	42	41	33
32523 Schönbach	939	59	66	68	82	61	60	62	79	68	51	42
männlich	480	36	26	38	39	31	38	30	44	47	20	24
weiblich	459	23	40	30	43	30	22	32	35	21	31	18
32524 Schwarzenau	1591	94	95	78	81	89	104	103	126	104	95	121
männlich	806	60	52	46	39	53	57	59	56	57	42	67
weiblich	785	34	43	32	42	36	47	44	70	47	53	54

Nach Altersgruppen (von ... bis unter ... Jahren)													Nach Familienstand				Kenn- ziffer
55-60	60-65	65-70	70-75	75-80	80-85	85 u.m.	0 - 15			60 und mehr			ledig	verhei- ratet	verwit- wet	geschie- den	
							abs.	in %		abs.	in %						
								2001	1991		2001	1991					
13	14	15	16	17	18	19	20	21	22	23	24	25	26	27	28	29	
61	119	71	86	41	22	29	383	21,5	23,6	368	20,6	16,9	855	796	110	24	32502
29	67	36	38	12	2	6	198	21,8	22,4	161	17,8	12,5	474	400	21	12	
32	52	35	48	29	20	23	185	21,1	24,9	207	23,6	21,5	381	396	89	12	
12	16	23	23	12	7	6	65	17,2	19,5	87	23,0	19,8	156	182	33	7	32503
4	8	7	11	3	1	-	32	17,5	20,5	30	16,4	15,3	87	90	2	4	
8	8	16	12	9	6	6	33	16,9	18,6	57	29,2	24,2	69	92	31	3	
37	50	68	61	48	13	20	231	18,5	22,1	260	20,8	19,1	555	580	80	34	32504
19	26	26	31	15	5	8	114	18,1	22,7	111	17,6	15,6	303	293	16	18	
18	24	42	30	33	8	12	117	18,9	21,4	149	24,1	22,7	252	287	64	16	
90	145	101	90	68	35	27	302	16,7	16,8	466	25,8	21,6	708	892	147	62	32505
46	78	48	48	15	8	4	151	16,7	17,7	201	22,2	17,0	402	448	21	33	
44	67	53	42	53	27	23	151	16,7	16,0	265	29,3	26,0	306	444	126	29	
27	55	51	50	43	23	13	168	18,8	17,1	235	26,3	25,3	374	428	70	21	32506
18	23	27	21	13	7	5	86	19,3	16,1	96	21,5	20,9	208	219	6	13	
9	32	24	29	30	16	8	82	18,3	18,0	139	31,1	29,7	166	209	64	8	
186	262	225	224	175	84	74	923	19,1	21,9	1044	21,7	20,3	2152	2223	335	110	32508
92	131	104	98	50	26	25	446	18,5	22,6	434	18,0	16,2	1189	1118	48	58	
94	131	121	126	125	58	49	477	19,8	21,2	610	25,3	24,5	963	1105	287	52	
46	79	71	47	38	27	20	321	21,9	22,0	282	19,2	16,9	657	691	96	24	32509
26	38	34	24	13	10	3	175	22,6	22,8	122	15,7	12,6	399	349	17	10	
20	41	37	23	25	17	17	146	21,1	21,0	160	23,1	21,6	258	342	79	14	
31	42	32	43	28	11	8	90	15,0	17,7	164	27,3	26,0	235	287	58	20	32511
13	19	13	18	11	-	2	48	16,1	20,5	63	21,1	19,8	141	142	5	11	
18	23	19	25	17	11	6	42	14,0	15,2	101	33,6	31,7	94	145	53	9	
24	37	49	37	24	20	11	132	18,4	20,1	178	24,8	21,1	306	348	56	7	32514
11	16	25	15	8	9	2	65	18,2	22,3	75	20,9	17,8	176	174	5	3	
13	21	24	22	16	11	9	67	18,7	17,7	103	28,7	24,6	130	174	51	4	
58	97	94	101	67	32	21	290	17,8	19,7	412	25,3	23,1	665	799	124	40	32515
34	44	42	56	19	11	5	139	17,4	19,4	177	22,2	19,5	358	400	21	19	
24	53	52	45	48	21	16	151	18,2	20,1	235	28,3	26,7	307	399	103	21	
66	106	90	89	56	38	37	365	19,1	24,0	416	21,8	20,3	877	868	129	34	32516
30	57	43	36	26	12	10	202	20,8	25,0	184	18,9	16,0	498	436	20	18	
36	49	47	53	30	26	27	163	17,4	23,1	232	24,8	24,7	379	432	109	16	
35	61	73	56	48	24	26	239	19,6	21,7	288	23,6	21,2	537	561	108	15	32517
20	27	28	25	19	6	7	123	20,1	21,8	112	18,3	17,4	304	280	18	10	
15	34	45	31	29	18	19	116	19,0	21,7	176	28,9	25,0	233	281	90	5	
48	80	50	49	45	21	23	209	19,0	20,8	268	24,3	21,8	456	543	85	18	32518
18	42	26	19	16	7	6	111	20,6	22,1	116	21,5	18,4	246	269	17	7	
30	38	24	30	29	14	17	98	17,4	19,6	152	27,0	24,9	210	274	68	11	
56	67	68	42	34	37	17	162	15,3	17,0	265	25,1	25,9	443	478	102	33	32520
32	31	35	18	10	12	5	83	15,5	18,5	111	20,8	20,5	257	240	20	17	
24	36	33	24	24	25	12	79	15,1	15,6	154	29,5	31,3	186	238	82	16	
72	92	82	74	83	34	40	351	19,3	22,9	405	22,2	20,7	826	842	131	24	32521
42	45	42	35	24	12	12	165	18,1	23,3	170	18,6	15,3	458	423	22	11	
30	47	40	39	59	22	28	186	20,5	22,6	235	25,9	26,2	368	419	109	13	
64	93	109	82	42	24	18	293	19,9	20,4	368	25,0	18,9	618	723	94	36	32522
31	45	58	38	16	10	2	162	21,2	20,7	169	22,1	14,6	369	358	18	18	
33	48	51	44	26	14	16	131	18,5	20,0	199	28,1	23,5	249	365	76	18	
26	48	36	54	43	17	17	193	20,6	23,4	215	22,9	21,6	435	417	73	14	32523
14	20	19	26	18	5	5	100	20,8	23,4	93	19,4	19,0	248	213	13	6	
12	28	17	28	25	12	12	93	20,3	23,3	122	26,6	24,3	187	204	60	8	
75	104	77	90	75	45	35	267	16,8	14,9	426	26,8	25,4	621	739	163	68	32524
45	51	30	48	23	11	10	158	19,6	16,9	173	21,5	19,0	385	369	25	27	
30	53	47	42	52	34	25	109	13,9	13,0	253	32,2	31,8	236	370	138	41	

Tabelle 1: Bevölkerung nach Alter bzw. Familienstand und Geschlecht

Politischer Bezirk Gemeinde Geschlecht	Insgesamt	Nach Altersgruppen (von ... bis unter ... Jahren)										
		0-5	5-10	10-15	15-20	20-25	25-30	30-35	35-40	40-45	45-50	50-55
		1	2	3	4	5	6	7	8	9	10	11
32525 Schweiggers	2039	94	113	149	178	136	129	146	178	140	127	105
männlich	1034	43	54	92	87	72	69	76	101	76	63	55
weiblich	1005	51	59	57	91	64	60	70	77	64	64	50
32528 Traunstein	1089	50	57	82	100	74	75	78	77	90	61	48
männlich	543	28	26	43	47	40	45	45	45	41	36	25
weiblich	546	22	31	39	53	34	30	33	32	49	25	23
32529 Waldhausen	1334	75	81	76	93	73	87	84	112	88	65	64
männlich	646	45	38	35	47	40	36	46	54	46	40	32
weiblich	688	30	43	41	46	33	51	38	58	42	25	32
32530 Zwettl-Niederösterreich	11630	586	748	796	730	630	740	903	981	913	750	612
männlich	5688	304	394	388	385	322	370	479	514	474	374	322
weiblich	5942	282	354	408	345	308	370	424	467	439	376	290

Nach Altersgruppen (von ... bis unter ... Jahren)													Nach Familienstand				Kenn- ziffer
55-60	60-65	65-70	70-75	75-80	80-85	85 u.m.	0 - 15			60 und mehr			ledig	verhei- ratet	verwit- wet	geschie- den	
							abs.	in %		abs.	in %						
								2001	1991		2001	1991					
13	14	15	16	17	18	19	20	21	22	23	24	25	26	27	28	29	
97	117	97	83	70	38	42	356	17,5	22,1	447	21,9	20,1	866	983	148	42	32525
45	61	50	28	31	11	20	189	18,3	24,1	201	19,4	15,8	497	491	26	20	
52	56	47	55	39	27	22	167	16,6	20,0	246	24,5	24,5	369	492	122	22	
36	57	65	63	39	18	19	189	17,4	23,4	261	24,0	19,9	506	484	84	15	32528
16	25	34	24	12	5	6	97	17,9	23,0	106	19,5	15,2	284	243	10	6	
20	32	31	39	27	13	13	92	16,8	23,7	155	28,4	24,4	222	241	74	9	
60	98	68	80	69	28	33	232	17,4	17,8	376	28,2	25,3	527	644	130	33	32529
32	48	35	31	23	3	15	118	18,3	17,4	155	24,0	21,4	288	327	17	14	
28	50	33	49	46	25	18	114	16,6	18,3	221	32,1	29,0	239	317	113	19	
476	703	588	545	433	256	240	2130	18,3	19,2	2765	23,8	20,9	4930	5408	918	374	32530
239	332	270	250	139	70	62	1086	19,1	20,0	1123	19,7	16,2	2673	2709	136	170	
237	371	318	295	294	186	178	1044	17,6	18,4	1642	27,6	25,4	2257	2699	782	204	

Tabelle 2: Bevölkerung nach Staatsangehörigkeit

Politischer Bezirk, Gemeinde	Insgesamt	Öster- reicher	Ausländer		Nach Staatsangehörigkeit						
			abs.	in % der Spalte 1	anderer EU-Staat			ehem. Jugoslawien			
					zu- sammen	Deutsch- land	Italien	zu- sammen	Bosnien- Herzogo- wina	Jugosl. (Serbien, Mont.)	Kroatien
			1	2	3	4	5	6	7	8	9
3 Niederösterreich insgesamt	1545804	1451770	94034	6,1	11938	8369	601	37313	13997	14339	5172
301 Krems an der Donau (Stadt)	23713	22008	1705	7,2	189	121	10	789	452	184	48
302 Sankt Pölten (Stadt)	49121	44739	4382	8,9	264	178	15	1463	730	331	216
303 Waidhofen an der Ybbs (Stadt)	11662	11282	380	3,3	63	48	2	184	130	49	3
304 Wiener Neustadt (Stadt)	37627	34169	3458	9,2	390	210	31	1029	256	593	136
305 Amstetten	109183	105612	3571	3,3	429	329	17	1397	639	360	343
30501 Allhartsberg	1758	1733	25	1,4	2	1	-	22	-	22	-
30502 Amstetten	22595	21403	1192	5,3	97	69	2	480	258	123	74
30503 Ardagger	3286	3246	40	1,2	5	4	-	6	-	6	-
30504 Aschbach-Markt	3563	3319	244	6,8	14	11	2	140	61	7	72
30506 Behamberg	3151	3038	113	3,6	20	18	-	55	17	12	26
30507 Biberbach	2101	2059	42	2,0	12	12	-	23	10	7	6
30508 Ennsdorf	2362	2175	187	7,9	13	11	-	73	47	10	14
30509 Ernsthofen	2105	2091	14	0,7	5	5	-	9	1	4	4
30510 Ertl	1243	1213	30	2,4	12	12	-	1	-	-	1
30511 Euratsfeld	2319	2304	15	0,6	4	3	-	5	5	-	-
30512 Ferschnitz	1601	1593	8	0,5	5	-	3	-	-	-	-
30514 Haag	5170	5050	120	2,3	21	15	3	28	21	-	1
30515 Haidershofen	3436	3338	98	2,9	12	9	-	50	32	1	14
30516 Hollenstein an der Ybbs	1907	1867	40	2,1	14	12	-	14	6	-	4
30517 Kematen an der Ybbs	2462	2313	149	6,1	10	3	-	37	8	20	9
30520 Neuhofen an der Ybbs	2534	2493	41	1,6	15	13	-	5	4	-	-
30521 Neustadt an der Donau	2152	2125	27	1,3	5	5	-	14	4	10	-
30522 Oed-Oehling	1483	1458	25	1,7	2	1	-	12	-	8	4
30524 Opponitz	957	949	8	0,8	4	4	-	1	1	-	-
30526 Sankt Georgen am Reith	589	585	4	0,7	3	3	-	-	-	-	-
30527 Sankt Georgen am Ybbsfelde	2548	2428	120	4,7	16	14	-	18	4	9	5
30529 Sankt Pantaleon-Erla	2465	2429	36	1,5	5	4	-	7	1	2	1
30530 Sankt Peter in der Au	4836	4704	132	2,7	20	12	1	34	4	14	16
30531 Sankt Valentin	8983	8693	290	3,2	41	30	3	118	62	34	20
30532 Seitenstetten	3131	3037	94	3,0	9	6	-	43	36	4	-
30533 Sonntagberg	4278	4085	193	4,5	18	15	1	80	12	35	33
30534 Strengberg	2073	2023	50	2,4	5	4	1	17	14	2	-
30536 Viehdorf	1164	1139	25	2,1	1	1	-	11	6	2	3
30538 Wallsee-Sindelburg	2049	2000	49	2,4	2	1	-	34	9	16	9
30539 Weistrach	2197	2178	19	0,9	7	5	1	2	2	-	-
30541 Winklarn	1436	1402	34	2,4	12	12	-	18	4	-	14
30542 Wolfsbach	1809	1775	34	1,9	9	7	-	4	4	-	-
30543 Ybbsitz	3790	3741	49	1,3	9	7	-	16	3	5	7
30544 Zeillern	1650	1626	24	1,5	-	-	-	20	3	7	6
306 Baden	126892	112515	14377	11,3	1542	1144	44	5858	1915	3068	697
30601 Alland	2409	2168	241	10,0	31	22	-	107	77	18	9
30602 Altenmarkt an der Triesting	2052	1781	271	13,2	12	9	2	97	10	73	13
30603 Bad Vöslau	10998	9558	1440	13,1	137	98	1	643	174	365	99
30604 Baden	24502	21666	2836	11,6	544	405	18	1233	423	666	116
30605 Berndorf	8642	7422	1220	14,1	39	27	2	462	152	266	31
30646 Blumau-Neurifshof	1657	1452	205	12,4	21	18	1	110	62	42	5
30607 Ebreichsdorf	8788	7995	793	9,0	68	49	5	294	68	166	46
30608 Enzesfeld-Lindabrunn	4020	3761	259	6,4	66	45	-	138	31	93	12
30609 Furth an der Triesting	795	770	25	3,1	3	3	-	8	4	4	-
30612 Günselsdorf	1768	1591	177	10,0	12	11	-	101	45	31	18
30613 Heiligenkreuz	1331	1182	149	11,2	30	30	-	44	29	15	-
30614 Hernstein	1421	1366	55	3,9	15	14	-	27	15	9	1
30615 Hirtenberg	2270	1957	313	13,8	23	15	2	107	25	66	14
30616 Klausen-Leopoldsdorf	1386	1296	90	6,5	19	17	1	70	57	1	2
30618 Kottlingbrunn	6583	6016	567	8,6	86	68	2	191	62	84	37
30620 Leobersdorf	4151	3518	633	15,2	19	13	-	290	88	169	24

Nach Staatsangehörigkeit												Ausländer nach Umgangssprache			Kenn- ziffer
ehem. Jugoslawien		Polen	Ru- mänien	Schweiz	ehem. Tschechoslowakei			Türkei	Ungarn	Ver- einigte Staaten	anderer Staat; unbek.	deutsch	deutsch und andere	nur andere	
Maze- donien	Slo- wenien				zu- sammen	Slowaki- sche Rep.	Tschechi- sche Rep.								
12	13	14	15	16	17	18	19	20	21	22	23	24	25	26	
3181	624	3843	3674	642	4710	2314	2396	19911	2848	995	8160	15580	53473	24981	3
104	1	82	171	8	104	32	72	118	25	10	209	399	840	466	301
181	5	115	122	16	199	96	103	1651	76	20	456	474	2625	1283	302
-	2	9	18	-	7	5	2	49	2	3	45	80	184	116	303
38	6	87	156	10	82	46	36	1202	194	28	280	613	2049	796	304
45	10	134	357	36	97	41	56	771	71	11	268	655	1996	920	305
-	-	-	-	-	-	-	-	-	-	-	1	2	23	-	30501
24	1	45	152	7	27	17	10	234	23	2	125	180	727	285	30502
-	-	-	19	1	1	-	1	3	4	-	1	12	19	9	30503
-	-	2	16	-	6	4	2	57	1	1	7	28	141	75	30504
-	-	-	4	1	2	2	-	23	1	-	7	24	81	8	30506
-	-	-	5	-	-	-	-	-	-	-	2	14	15	13	30507
1	1	8	7	-	10	3	7	56	1	-	19	15	146	26	30508
-	-	-	-	-	-	-	-	-	-	-	-	6	4	4	30509
-	-	5	-	3	-	-	-	6	2	-	1	13	11	6	30510
-	-	1	5	-	-	-	-	-	-	-	-	5	9	1	30511
-	-	-	1	-	-	-	-	-	-	-	2	2	2	4	30512
6	-	7	14	-	3	2	1	41	1	1	4	27	70	23	30514
-	3	-	1	1	1	-	1	27	2	1	3	11	63	24	30515
-	4	-	7	1	2	1	1	-	-	2	-	17	10	13	30516
-	-	5	2	-	3	2	1	85	-	-	7	26	59	64	30517
1	-	1	-	8	1	-	1	10	-	1	-	19	7	15	30520
-	-	1	1	-	1	-	1	3	-	-	2	7	9	11	30521
-	-	5	2	-	1	-	1	-	3	-	-	2	17	6	30522
-	-	1	-	-	-	-	-	-	-	1	1	5	2	1	30524
-	-	-	-	-	1	-	1	-	-	-	-	3	1	-	30526
-	-	9	35	-	2	1	1	13	8	-	19	14	64	42	30527
3	-	-	3	2	1	-	1	14	1	-	3	6	27	3	30529
-	-	1	16	4	1	-	1	49	1	-	6	23	71	38	30530
1	1	15	16	2	16	3	13	40	17	-	25	64	160	66	30531
3	-	1	18	2	-	-	-	17	1	2	1	19	31	44	30532
-	-	6	4	4	8	5	3	64	-	-	9	39	85	69	30533
1	-	1	2	-	6	-	6	13	-	-	6	5	36	9	30534
-	-	2	10	-	-	-	-	-	-	-	1	2	16	7	30536
-	-	1	1	-	2	-	2	-	4	-	5	3	36	10	30538
-	-	6	-	-	-	-	-	1	-	-	3	6	9	4	30539
-	-	1	2	-	-	-	-	-	-	-	1	13	12	9	30541
-	-	1	1	-	-	-	-	13	1	-	5	26	1	7	30542
1	-	7	13	-	1	1	-	1	-	-	2	14	21	14	30543
4	-	2	-	-	1	-	1	1	-	-	-	3	11	10	30544
74	104	409	489	71	345	226	119	3397	463	117	1686	2064	8210	4103	306
-	3	11	15	5	16	10	6	15	10	5	26	46	124	71	30601
-	1	10	10	-	4	2	2	45	2	-	91	19	206	46	30602
-	5	22	15	8	14	7	7	528	20	4	49	163	877	400	30603
8	20	92	142	16	115	76	39	218	70	55	351	617	1631	588	30604
5	8	35	39	3	12	9	3	571	16	-	43	90	827	303	30605
-	1	2	3	-	2	1	1	49	8	-	10	30	125	50	30646
3	11	25	36	9	48	30	18	201	39	-	73	120	400	273	30607
1	1	8	7	4	-	-	-	15	4	1	16	73	161	25	30608
-	-	3	4	2	4	4	-	-	-	-	1	5	19	1	30609
7	-	6	17	-	-	-	-	23	5	-	13	19	145	13	30612
-	-	9	2	2	2	-	2	20	4	21	15	38	74	37	30613
-	2	-	6	-	-	-	-	1	4	-	2	23	25	7	30614
-	2	8	13	1	7	6	1	101	9	-	44	37	125	151	30615
4	6	-	-	-	-	-	-	1	-	-	-	20	30	40	30616
1	7	12	9	2	19	10	9	201	16	2	29	111	339	117	30618
6	3	21	4	2	4	2	2	254	16	-	23	42	398	193	30620

Tabelle 2: Bevölkerung nach Staatsangehörigkeit

Politischer Bezirk, Gemeinde	Insgesamt	Öster- reicher	Ausländer		Nach Staatsangehörigkeit						
			abs.	in % der Spalte 1	anderer EU-Staat			ehem. Jugoslawien			
					zu- sammen	Deutsch- land	Italien	zu- sammen	Bosnien- Herzogo- wina	Jugosl. (Serbien, Mont.)	Kroatien
			1	2	3	4	5	6	7	8	9
30621 Mitterndorf an der Fische	1448	1353	95	6,6	7	3	-	15	8	5	2
30623 Oberwaltersdorf	3343	3044	299	8,9	50	43	-	95	7	61	23
30625 Pfaffstätten	2571	2382	189	7,4	28	21	-	60	14	34	10
30626 Pottendorf	5930	5408	522	8,8	45	39	-	229	65	134	20
30627 Pottenstein	2905	2554	351	12,1	26	18	1	115	33	71	4
30629 Reisenberg	1404	1278	126	9,0	3	3	-	72	33	26	12
30631 Schönau an der Triesting	1769	1582	187	10,6	30	22	-	54	18	27	8
30633 Seibersdorf	1283	1239	44	3,4	9	8	-	2	-	-	2
30635 Sooß	1093	980	113	10,3	31	19	-	23	5	13	3
30636 Tattendorf	1206	1094	112	9,3	16	13	-	48	28	18	1
30637 Teesdorf	1341	1240	101	7,5	9	6	1	26	13	9	4
30639 Traiskirchen	15669	13131	2538	16,2	144	96	5	994	305	517	134
30641 Trumau	2507	2272	235	9,4	13	8	1	124	27	47	43
30645 Weissenbach an der Triesting	1650	1459	191	11,6	6	1	2	79	37	38	4
307 Bruck an der Leitha	40006	37142	2864	7,2	295	203	10	729	337	307	56
30701 Au am Leithaberge	909	889	20	2,2	4	3	1	13	4	8	1
30702 Bad Deutsch-Altenburg	1375	1254	121	8,8	8	8	-	26	16	8	-
30703 Berg	674	631	43	6,4	4	4	-	16	2	1	1
30704 Bruck an der Leitha	7311	6863	448	6,1	54	38	1	161	37	104	17
30706 Enzersdorf an der Fische	2663	2577	86	3,2	20	11	1	29	28	1	-
30708 Göttlesbrunn-Arbesthal	1311	1264	47	3,6	6	6	-	8	1	4	-
30709 Götzendorf an der Leitha	1867	1619	248	13,3	11	8	-	93	55	27	7
30710 Hainburg a.d.Donau	5651	4822	829	14,7	56	40	1	154	77	74	1
30711 Haslau-Maria Ellend	1312	1257	55	4,2	20	14	-	12	6	3	1
30713 Hof am Leithaberge	1376	1287	89	6,5	11	8	-	38	8	27	3
30712 Höflein	1149	1111	38	3,3	4	3	1	5	5	-	-
30715 Hundsheim	544	520	24	4,4	7	7	-	5	5	-	-
30716 Mannersdorf am Leithagebirge	3731	3413	318	8,5	7	5	-	46	23	19	3
30718 Petronell-Carnuntum	1158	1107	51	4,4	7	3	-	18	17	-	1
30719 Prellenkirchen	1285	1258	27	2,1	3	2	-	4	4	-	-
30721 Rohrau	1455	1301	154	10,6	19	14	1	57	37	6	14
30722 Scharndorf	1046	1012	34	3,3	8	3	-	7	4	3	-
30724 Sommerein	1753	1689	64	3,7	17	16	-	15	-	9	6
30726 Trautmannsdorf an der Leitha	2686	2568	118	4,4	24	8	4	22	8	13	1
30728 Wolfsthal	750	700	50	6,7	5	2	-	-	-	-	-
308 Gänserndorf	88475	82390	6085	6,9	509	345	40	2706	887	972	410
30801 Aderklaa	233	183	50	21,5	3	-	-	39	-	33	4
30802 Andlersdorf	118	109	9	7,6	-	-	-	2	-	2	-
30803 Angern an der March	3176	2900	276	8,7	12	10	1	145	45	71	12
30804 Auersthal	1869	1722	147	7,9	6	5	-	45	20	11	1
30805 Bad Pirawarth	1541	1485	56	3,6	7	4	-	9	2	4	3
30808 Deutsch-Wagram	6808	6324	484	7,1	69	46	10	229	20	171	14
30810 Drösing	1192	1104	88	7,4	9	9	-	44	26	11	7
30811 Dürnkrut	2207	2130	77	3,5	5	3	-	17	8	-	5
30812 Ebenthal	813	713	100	12,3	4	4	-	55	38	11	6
30813 Eckartsau	1179	1106	73	6,2	2	1	-	64	45	9	-
30814 Engelhartstetten	1807	1757	50	2,8	4	3	-	24	22	1	1
30817 Gänserndorf	7928	7359	569	7,2	67	39	11	214	47	115	48
30819 Glinzendorf	255	220	35	13,7	1	1	-	32	11	-	20
30821 Groß-Enzersdorf	8128	7489	639	7,9	70	43	4	336	69	84	80
30824 Groß-Schweinbarth	1290	1175	115	8,9	4	4	-	55	13	26	1
30822 Großhofen	92	72	20	21,7	-	-	-	15	6	-	9
30825 Haringsee	1133	1054	79	7,0	2	1	-	31	20	6	-
30826 Hauskirchen	1265	1239	26	2,1	6	6	-	9	3	5	1
30827 Hohenau an der March	2772	2670	102	3,7	7	6	-	29	18	7	4
30828 Hohenruppersdorf	936	904	32	3,4	1	1	-	12	10	2	-
30829 Jedenspeigen	1166	1104	62	5,3	1	-	-	21	20	-	-
30830 Lasseesee	2354	2012	342	14,5	16	11	-	130	29	62	12
30831 Leopoldsdorf im Marchfelde	2392	2216	176	7,4	33	19	4	101	57	19	12
30834 Mannsdorf an der Donau	435	366	69	15,9	1	-	-	38	19	4	9

Nach Staatsangehörigkeit												Ausländer nach Umgangssprache			Kenn- ziffer
ehem. Jugoslawien		Polen	Ru- mänien	Schweiz	ehem. Tschechoslowakei			Türkei	Ungarn	Ver- einigte Staaten	anderer Staat; unkb.	deutsch	deutsch und andere	nur andere	
Maze- donien	Slo- wenien				zu- sam- men	Slowaki- sche Rep.	Tschechi- sche Rep.								
12	13	14	15	16	17	18	19	20	21	22	23	24	25	26	
-	-	7	4	-	5	5	-	44	3	-	10	9	68	18	30621
1	3	7	3	-	6	4	2	82	39	2	15	51	208	40	30623
1	1	9	16	1	7	5	2	22	13	7	26	30	95	64	30625
10	-	7	6	2	9	5	4	171	32	2	19	72	320	130	30626
-	7	12	20	-	13	13	-	137	8	7	13	29	207	115	30627
1	-	6	1	-	2	1	1	33	8	1	-	8	88	30	30629
-	1	-	15	1	1	-	1	75	5	2	4	103	75	9	30631
-	-	4	3	-	6	6	-	1	14	-	5	10	26	8	30633
-	2	4	9	-	3	3	-	37	3	-	3	23	63	27	30635
-	1	17	1	2	2	2	-	10	10	1	5	17	38	57	30636
-	-	1	1	-	4	3	1	53	5	-	2	8	75	18	30637
26	12	47	46	9	31	19	12	443	75	7	742	209	1145	1184	30639
-	7	15	19	2	5	1	4	19	10	-	28	13	191	31	30641
-	-	9	23	-	4	2	2	27	15	-	28	29	105	57	30645
16	13	89	127	14	329	308	21	967	189	24	101	354	2011	499	307
-	-	-	1	-	-	-	-	-	2	-	-	4	16	-	30701
-	2	-	2	-	35	34	1	47	1	2	-	10	93	18	30702
12	-	-	-	-	15	15	-	4	3	-	1	8	15	20	30703
1	2	12	48	3	23	21	2	59	67	1	20	85	301	62	30704
-	-	4	10	-	10	10	-	4	8	-	1	22	52	12	30706
3	-	2	11	-	9	6	3	4	6	-	1	11	31	5	30708
-	4	16	-	-	3	3	-	106	11	-	8	12	179	57	30709
-	2	9	8	1	158	151	7	412	9	1	21	56	657	116	30710
-	2	4	-	-	10	10	-	2	1	-	6	21	22	12	30711
-	-	8	13	-	8	8	-	-	10	-	1	14	67	8	30713
-	-	5	-	1	1	1	-	7	9	4	2	5	28	5	30712
-	-	-	-	-	4	4	-	7	1	-	-	10	12	2	30715
-	1	1	9	-	3	2	1	229	16	1	6	13	228	77	30716
-	-	6	-	-	3	3	-	3	-	11	3	6	27	18	30718
-	-	-	3	-	-	-	-	11	5	1	-	3	13	11	30719
-	-	3	15	8	20	13	7	1	27	-	4	25	104	25	30721
-	-	7	-	1	1	1	-	-	2	-	8	8	20	6	30722
-	-	3	1	-	6	6	-	19	1	-	2	18	37	9	30724
-	-	8	6	-	9	9	-	22	10	3	14	17	77	24	30726
-	-	1	-	-	11	11	-	30	-	-	3	6	32	12	30728
230	207	340	83	21	601	407	194	1321	90	30	384	779	3424	1882	308
-	2	-	1	-	7	7	-	-	-	-	-	-	8	42	30801
-	-	-	-	-	2	2	-	-	-	-	5	-	-	9	30802
15	2	2	5	-	19	18	1	72	5	1	15	44	183	49	30803
11	2	3	-	3	7	5	2	79	-	1	3	14	65	68	30804
-	-	7	-	-	5	2	3	10	1	1	16	8	33	15	30805
23	1	15	6	7	27	16	11	58	15	1	57	77	283	124	30808
-	-	1	6	-	19	7	12	8	1	-	-	10	37	41	30810
4	-	3	1	-	26	11	15	22	1	-	2	12	47	18	30811
-	-	5	2	-	2	-	2	31	-	-	1	11	53	36	30812
9	1	2	-	-	3	3	-	-	1	-	1	1	61	11	30813
-	-	3	1	-	11	10	1	1	2	-	4	6	34	10	30814
4	-	45	4	1	40	26	14	148	12	5	33	58	342	169	30817
-	1	-	-	-	1	1	-	-	-	-	1	2	23	10	30819
-	103	58	10	2	43	25	18	31	12	11	66	98	286	255	30821
14	1	1	-	-	-	-	-	52	1	-	2	5	84	26	30824
-	-	-	-	2	3	3	-	-	-	-	-	2	10	8	30822
4	1	1	2	-	8	6	2	34	1	-	-	4	43	32	30825
-	-	1	2	-	6	3	3	-	1	-	1	9	16	1	30826
-	-	2	12	-	29	13	16	15	1	-	7	13	82	7	30827
-	-	-	-	1	2	1	1	16	-	-	-	2	14	16	30828
-	1	1	-	-	-	-	-	34	1	-	4	4	54	4	30829
13	14	54	6	-	60	54	6	53	5	-	18	75	167	100	30830
3	10	3	-	1	11	7	4	13	3	1	10	30	111	35	30831
-	6	1	2	-	9	9	-	18	-	-	-	2	48	19	30834

Tabelle 2: Bevölkerung nach Staatsangehörigkeit

Politischer Bezirk, Gemeinde	Insgesamt	Öster- reicher	Ausländer		Nach Staatsangehörigkeit						
			abs.	in % der Spalte 1	anderer EU-Staat			ehem. Jugoslawien			
					zu- sammen	Deutsch- land	Italien	zu- sammen	Bosnien- Herzogo- wina	Jugosl. (Serbien, Mont.)	Kroatien
			1	2	3	4	5	6	7	8	9
30835 Marchegg	2850	2590	260	9,1	28	16	-	57	32	8	16
30836 Markgrafneusiedl	828	717	111	13,4	-	-	-	32	6	15	8
30838 Matzen-Raggendorf	2583	2353	230	8,9	13	11	1	78	30	13	4
30841 Neusiedl an der Zaya	1263	1242	21	1,7	5	5	-	5	-	-	-
30842 Obersiebenbrunn	1416	1339	77	5,4	10	8	-	45	21	13	4
30844 Orth an der Donau	1966	1816	150	7,6	13	13	-	91	48	15	20
30845 Palterndorf-Dobermannsdorf	1264	1223	41	3,2	6	-	5	20	7	4	-
30846 Parbasdorf	135	130	5	3,7	-	-	-	5	4	-	-
30848 Prottes	1280	1196	84	6,6	-	-	-	53	14	25	1
30849 Raasdorf	664	426	238	35,8	-	-	-	171	17	43	74
30850 Ringelsdorf-Niederabsdorf	1424	1375	49	3,4	2	1	1	31	27	4	-
30852 Schönkirchen-Reyersdorf	1854	1758	96	5,2	5	4	-	41	14	19	-
30854 Spannberg	983	937	46	4,7	1	1	-	9	8	1	-
30856 Strasshof an der Nordbahn	6993	6635	358	5,1	53	38	1	188	39	73	19
30857 Sulz im Weinviertel	1188	1139	49	4,1	10	9	1	6	5	1	-
30858 Untersiebenbrunn	1400	1290	110	7,9	3	2	-	13	5	1	5
30859 Velm-Götzendorf	783	761	22	2,8	-	-	-	12	12	-	-
30865 Weiden an der March	904	829	75	8,3	4	1	-	22	10	9	1
30860 Weikendorf	1976	1842	134	6,8	13	9	1	48	8	35	-
30863 Zistersdorf	5632	5379	253	4,5	13	11	-	83	32	39	9
309 Gmünd	40050	38923	1127	2,8	147	128	6	117	78	11	23
30902 Amaliendorf-Aalfang	1158	1115	43	3,7	1	-	1	7	-	-	7
30910 Bad Großpertholz	1526	1508	18	1,2	9	8	1	8	8	-	-
30903 Brand-Nagelberg	1820	1736	84	4,6	3	2	-	3	3	-	-
30904 Eggern	777	770	7	0,9	5	5	-	-	-	-	-
30906 Eisgarn	694	681	13	1,9	6	6	-	5	5	-	-
30908 Gmünd	5861	5587	274	4,7	23	22	-	29	18	9	2
30909 Großdietmanns	2183	2146	37	1,7	8	8	-	-	-	-	-
30912 Großschönau	1264	1248	16	1,3	4	4	-	5	-	-	5
30915 Haugschlag	527	520	7	1,3	3	3	-	-	-	-	-
30916 Heidenreichstein	4565	4420	145	3,2	13	12	-	11	4	-	7
30917 Hirschbach	569	566	3	0,5	2	2	-	-	-	-	-
30920 Hoheneich	1552	1494	58	3,7	8	4	3	11	11	-	-
30921 Kirchberg am Walde	1473	1415	58	3,9	7	6	-	4	4	-	-
30925 Litschau	2524	2480	44	1,7	18	16	1	2	2	-	-
30913 Moorbad Harbach	703	691	12	1,7	6	6	-	2	-	-	2
30929 Reingers	719	712	7	1,0	1	-	-	-	-	-	-
30932 Sankt Martin	1177	1165	12	1,0	2	2	-	10	6	1	-
30935 Schrems	5830	5593	237	4,1	11	10	-	17	17	-	-
30939 Unserfrau-Altweitra	1016	1007	9	0,9	5	5	-	-	-	-	-
30940 Waldenstein	1214	1204	10	0,8	-	-	-	-	-	-	-
30942 Weitra	2898	2865	33	1,1	12	7	-	3	-	1	-
310 Hollabrunn	50070	48334	1736	3,5	217	181	5	778	278	142	58
31001 Alberndorf im Pulkautal	738	729	9	1,2	3	3	-	1	-	1	-
31008 Göllersdorf	2939	2798	141	4,8	19	15	1	60	16	15	10
31009 Grabern	1357	1333	24	1,8	3	2	-	11	11	-	-
31014 Guntersdorf	1128	1090	38	3,4	3	2	-	21	14	-	-
31015 Hadres	1711	1675	36	2,1	3	3	-	15	11	3	1
31016 Hardegg	1490	1414	76	5,1	29	25	2	9	5	4	-
31018 Haugsdorf	1711	1660	51	3,0	3	2	-	6	5	-	1
31019 Heldenberg	1096	1072	24	2,2	1	-	-	6	-	-	1
31021 Hohenwarth-Mühlbach a.M.	1306	1258	48	3,7	8	7	-	24	7	12	-
31022 Hollabrunn	10685	10107	578	5,4	39	31	-	338	81	60	38
31025 Mailberg	583	565	18	3,1	5	5	-	1	-	1	-
31026 Maissau	1855	1803	52	2,8	5	4	-	36	26	10	-
31028 Nappersdorf-Kammersdorf	1333	1295	38	2,9	2	1	1	27	27	-	-
31033 Pernersdorf	1031	1020	11	1,1	3	1	-	-	-	-	-
31035 Pulkau	1568	1545	23	1,5	2	2	-	-	-	-	-
31036 Ravelsbach	1803	1698	105	5,8	12	10	-	78	16	5	-
31037 Retz	4168	4079	89	2,1	30	30	-	20	13	6	-

Nach Staatsangehörigkeit												Ausländer nach Umgangssprache			Kenn- ziffer
ehem. Jugoslawien		Polen	Ru- mänien	Schweiz	ehem. Tschechoslowakei			Türkei	Ungarn	Ver- einigte Staaten	anderer Staat; unbek.	deutsch	deutsch und andere	nur andere	
Maze- donien	Slo- wenien				zu- sam- men	Slowaki- sche Rep.	Tschechi- sche Rep.								
12	13	14	15	16	17	18	19	20	21	22	23	24	25	26	
-	1	4	2	1	30	24	6	113	5	2	18	35	135	90	30835
-	3	7	-	-	66	62	4	1	1	-	4	2	22	87	30836
27	4	7	6	-	14	7	7	107	-	1	4	21	151	58	30838
5	-	1	1	-	2	1	1	4	3	-	-	4	15	2	30841
3	4	2	-	1	8	7	1	6	-	-	5	25	43	9	30842
4	4	7	1	1	22	16	6	4	-	3	8	15	118	17	30844
9	-	1	-	-	7	-	7	-	1	-	6	11	25	5	30845
-	1	-	-	-	-	-	-	-	-	-	-	-	5	-	30846
13	-	1	-	-	6	3	3	21	-	-	3	18	32	34	30848
-	37	49	-	-	12	11	1	1	3	-	2	2	90	146	30849
-	-	-	-	-	8	2	6	5	-	-	3	2	37	10	30850
8	-	3	-	-	1	-	1	36	1	-	9	7	64	25	30852
-	-	8	-	-	4	1	3	24	-	-	-	8	25	13	30854
53	4	19	9	1	16	9	7	27	8	-	37	66	211	81	30856
-	-	-	1	-	3	-	3	29	-	-	-	13	22	14	30857
-	2	9	1	-	9	9	-	66	-	-	9	4	63	43	30858
-	-	-	-	-	3	-	3	4	-	-	3	2	14	6	30859
-	2	1	-	-	12	11	1	33	1	-	2	4	52	19	30865
5	-	2	-	-	10	5	5	50	1	2	8	19	68	47	30860
3	-	11	2	-	28	10	18	95	3	1	17	34	148	71	30863
5	-	41	62	18	171	11	160	497	12	4	58	228	626	273	309
-	-	2	-	-	4	-	4	29	-	-	-	10	11	22	30902
-	-	1	-	-	-	-	-	-	-	-	-	14	4	-	30910
-	-	2	37	1	24	3	21	13	-	-	1	4	56	24	30903
-	-	-	-	-	2	-	2	-	-	-	-	5	2	-	30904
-	-	1	-	-	-	-	-	-	-	-	1	9	2	2	30906
-	-	7	17	5	40	-	40	126	6	-	21	36	185	53	30908
-	-	1	-	-	9	5	4	19	-	-	-	11	19	7	30909
-	-	1	-	-	-	-	-	6	-	-	-	4	5	7	30912
-	-	-	-	-	3	-	3	-	-	-	1	3	3	1	30915
-	-	2	-	-	29	2	27	82	1	-	7	19	68	58	30916
-	-	-	-	-	-	-	-	-	-	-	1	2	1	-	30917
-	-	9	-	-	8	-	8	16	4	1	1	7	47	4	30920
-	-	-	-	5	3	-	3	36	-	-	3	15	33	10	30921
-	-	1	-	1	13	-	13	1	-	2	6	27	10	7	30925
-	-	-	3	-	-	-	-	-	-	-	1	7	3	2	30913
-	-	-	-	-	5	-	5	-	-	-	1	1	4	2	30929
3	-	-	-	-	-	-	-	-	-	-	-	3	5	4	30932
-	-	11	1	5	13	-	13	169	1	1	9	27	147	63	30935
-	-	1	1	1	-	-	-	-	-	-	1	6	3	-	30939
-	-	-	-	-	6	1	5	-	-	-	4	7	1	2	30940
2	-	2	3	-	12	-	12	-	1	-	-	11	17	5	30942
272	28	140	14	15	358	46	312	69	18	9	118	360	955	421	310
-	-	1	-	-	3	-	3	-	-	-	1	5	3	1	31001
13	6	28	1	2	13	2	11	9	4	-	5	30	85	26	31008
-	-	4	2	-	1	1	-	1	2	-	-	4	18	2	31009
7	-	3	-	-	6	-	6	-	1	-	4	6	22	10	31014
-	-	-	-	-	15	2	13	-	-	1	2	6	23	7	31015
-	-	4	1	1	32	4	28	-	-	-	-	30	22	24	31016
-	-	9	-	-	30	-	30	-	1	-	2	11	21	19	31018
5	-	7	-	-	6	-	6	-	-	-	4	1	14	9	31019
5	-	2	-	5	7	-	7	-	-	-	2	18	7	23	31021
152	7	35	4	2	78	18	60	28	2	-	52	60	363	155	31022
-	-	-	-	-	12	-	12	-	-	-	-	16	1	1	31025
-	-	3	-	1	3	1	2	-	-	-	4	14	25	13	31026
-	-	2	-	1	6	-	6	-	-	-	-	13	22	3	31028
-	-	-	-	-	8	-	8	-	-	-	-	4	6	1	31033
-	-	-	2	-	9	1	8	1	5	2	2	4	16	3	31035
57	-	-	-	-	3	-	3	1	-	-	11	17	68	20	31036
1	-	1	3	1	24	3	21	-	-	1	9	40	34	15	31037

Tabelle 2: Bevölkerung nach Staatsangehörigkeit

Politischer Bezirk, Gemeinde	Insgesamt	Öster- reicher	Ausländer		Nach Staatsangehörigkeit							
			abs.	in % der Spalte 1	anderer EU-Staat			ehem. Jugoslawien				
					zu- sammen	Deutsch- land	Italien	zu- sammen	Bosnien- Herzogo- wina	Jugosl. (Serbien, Mont.)	Kroatien	
			1	2	3	4	5	6	7	8	9	10
31038 Retzbach	1038	1024	14	1,3	3	3	-	-	-	-	-	-
31041 Schrottenthal	879	864	15	1,7	6	3	-	1	-	-	-	1
31042 Seefeld-Kadolz	1037	950	87	8,4	10	8	-	7	4	-	-	-
31043 Sitzendorf an der Schmida	2208	2159	49	2,2	7	6	-	26	13	10	3	-
31051 Wullersdorf	2420	2355	65	2,7	6	5	1	38	19	5	3	-
31052 Zellerndorf	2656	2605	51	1,9	9	7	-	19	10	8	-	-
31053 Ziersdorf	3330	3236	94	2,8	6	6	-	34	-	2	-	-
311 Horn	32400	31332	1068	3,3	156	132	3	451	278	127	27	
31101 Altenburg	814	775	39	4,8	7	7	-	21	8	9	4	-
31102 Brunn an der Wild	866	855	11	1,3	3	3	-	-	-	-	-	-
31103 Burgschleinitz-Kühnring	1419	1392	27	1,9	7	6	-	5	1	4	-	-
31104 Drosendorf-Zissersdorf	1309	1267	42	3,2	25	21	2	4	4	-	-	-
31105 Eggenburg	3645	3377	268	7,4	18	16	-	157	146	4	1	-
31106 Gars am Kamp	3534	3466	68	1,9	14	12	-	10	-	10	-	-
31107 Geras	1433	1407	26	1,8	10	8	-	1	-	1	-	-
31109 Horn	6411	6112	299	4,7	16	12	-	188	82	84	14	-
31110 Imfritz-Messern	1412	1406	6	0,4	1	-	1	-	-	-	-	-
31111 Japons	798	784	14	1,8	4	2	-	4	-	-	4	-
31113 Langau	763	743	20	2,6	2	1	-	6	5	1	-	-
31114 Meiseldorf	962	953	9	0,9	6	5	-	-	-	-	-	-
31117 Pernegg	744	742	2	0,3	1	1	-	1	1	-	-	-
31119 Röhrenbach	582	579	3	0,5	2	1	-	-	-	-	-	-
31120 Röschitz	1063	1049	14	1,3	2	2	-	-	-	-	-	-
31121 Rosenburg-Mold	1010	906	104	10,3	12	11	-	28	9	14	-	-
31123 Sankt Bernhard-Frauenhofen	1289	1261	28	2,2	8	7	-	-	-	-	-	-
31124 Sigmundsherberg	1802	1782	20	1,1	9	8	-	-	-	-	-	-
31130 Straning-Grafenberg	791	779	12	1,5	2	2	-	7	7	-	-	-
31129 Weitersfeld	1753	1697	56	3,2	7	7	-	19	15	-	4	-
312 Korneuburg	67981	63828	4153	6,1	752	466	53	1943	805	503	409	
31201 Bisamberg	4001	3754	247	6,2	88	46	7	71	43	6	17	-
31202 Enzersfeld	1434	1386	48	3,3	25	11	1	4	3	1	-	-
31203 Ernstbrunn	3141	2941	200	6,4	24	20	2	66	27	2	37	-
31204 Großmugl	1519	1498	21	1,4	8	6	-	6	1	3	-	-
31205 Großrußbach	1939	1885	54	2,8	14	12	1	14	10	1	3	-
31206 Hagenbrunn	1575	1478	97	6,2	40	15	-	19	4	5	7	-
31207 Harmannsdorf	3514	3407	107	3,0	28	17	1	27	6	8	2	-
31208 Hausleiten	2967	2828	139	4,7	40	34	-	67	46	9	5	-
31213 Korneuburg	11032	9940	1092	9,9	95	61	9	686	251	205	183	-
31214 Langenzersdorf	7261	6918	343	4,7	102	58	3	120	51	42	15	-
31215 Leitersdorf	1098	1058	40	3,6	9	4	-	12	-	4	5	-
31216 Leobendorf	4284	4047	237	5,5	49	34	1	110	43	37	14	-
31234 Niederhollabrunn	1495	1441	54	3,6	11	5	-	21	16	4	-	-
31224 Rußbach	1333	1292	41	3,1	6	3	2	24	-	2	-	-
31226 Siernsdorf	3132	3044	88	2,8	6	6	-	46	28	11	3	-
31227 Spillern	1718	1618	100	5,8	22	14	7	54	20	20	1	-
31228 Stetteldorf am Wagram	1021	1000	21	2,1	2	1	-	2	-	2	-	-
31229 Stetten	1065	1038	27	2,5	2	1	1	6	2	4	-	-
31230 Stockerau	14452	13255	1197	8,3	181	118	18	588	254	137	117	-
313 Krems (Land)	54407	52893	1514	2,8	313	256	11	588	219	107	32	
31301 Aggsbach	719	707	12	1,7	6	4	-	-	-	-	-	-
31302 Albrechtsberg an der Großen Krems	1100	1097	3	0,3	3	2	-	-	-	-	-	-
31303 Bergern im Dunkelsteinerwald	1268	1243	25	2,0	19	17	1	-	-	-	-	-
31356 Droß	778	748	30	3,9	2	2	-	6	-	-	-	-
31304 Dürnstein	931	909	22	2,4	13	11	-	6	-	1	-	-
31308 Etsdorf-Haitzendorf	2830	2713	117	4,1	20	20	-	51	19	-	-	-
31309 Furth bei Göttweig	2726	2579	147	5,4	19	17	-	70	42	7	1	-
31310 Gedersdorf	2056	1992	64	3,1	5	3	2	10	-	3	-	-
31311 Gföhl	3740	3692	48	1,3	15	9	1	14	13	1	-	-
31315 Hadersdorf-Kammern	1976	1887	89	4,5	8	5	-	44	16	13	4	-
31319 Jaidhof	1119	1100	19	1,7	8	5	1	-	-	-	-	-
31321 Krumau am Kamp	806	775	31	3,8	9	7	-	17	17	-	-	-

Nach Staatsangehörigkeit												Ausländer nach Umgangssprache			Kenn-ziffer	
ehem. Jugoslawien		Polen	Ru-mänien	Schweiz	ehem. Tschechoslowakei			Türkei	Ungarn	Ver-einigte Staaten	anderer Staat; unbek.	deutsch	deutsch und andere	nur andere		
Maze-donien	Slo-wenien				zu-sammen	Slowaki-sche Rep.	Tschechi-sche Rep.									
12	13	14	15	16	17	18	19	20	21	22	23	24	25	26		
-	-	1	1	-	7	-	7	-	-	-	2	4	8	2	31038	
-	-	3	-	-	2	-	2	-	-	1	2	8	5	2	31041	
-	3	20	-	-	45	-	45	-	1	3	1	15	29	43	31042	
-	-	3	-	-	10	1	9	-	1	-	2	7	31	11	31043	
-	11	4	-	-	13	6	7	-	-	1	3	11	44	10	31051	
1	-	9	-	2	9	2	7	-	1	-	2	13	27	11	31052	
31	1	1	-	-	16	5	11	29	-	-	8	23	61	10	31053	
19	-	83	37	6	175	40	135	22	31	9	98	226	540	302	311	
-	-	1	2	4	2	-	2	-	-	-	2	11	22	6	31101	
-	-	4	-	-	1	-	1	1	-	-	2	5	5	1	31102	
-	-	4	-	-	5	-	5	-	4	-	2	13	12	2	31103	
-	-	1	1	2	7	1	6	-	-	-	2	26	11	5	31104	
6	-	24	10	-	36	5	31	1	12	1	9	28	115	125	31105	
-	-	10	10	-	8	-	8	-	2	1	13	26	36	6	31106	
-	-	-	-	-	11	-	11	-	-	2	2	8	8	10	31107	
8	-	6	9	-	20	12	8	19	6	1	34	31	183	85	31109	
-	-	-	-	-	5	-	5	-	-	-	-	1	4	1	31110	
-	-	1	-	-	1	-	1	-	4	-	-	3	11	-	31111	
-	-	-	-	-	12	1	11	-	-	-	-	-	9	11	31113	
-	-	-	-	-	2	-	2	-	-	-	1	5	4	-	31114	
-	-	-	-	-	-	-	-	-	-	-	-	1	-	1	31117	
-	-	-	-	-	-	-	-	-	-	-	1	1	2	-	31119	
-	-	6	-	-	2	-	2	-	-	-	4	5	8	1	31120	
5	-	10	5	-	24	4	20	1	1	4	19	20	57	27	31121	
-	-	3	-	-	16	15	1	-	-	-	1	22	6	-	31123	
-	-	3	-	-	2	1	1	-	1	-	5	8	8	4	31124	
-	-	2	-	-	-	-	-	-	-	-	1	4	7	1	31130	
-	-	8	-	-	21	1	20	-	1	-	-	8	32	16	31129	
193	33	229	92	39	243	83	160	348	119	69	319	804	2255	1094	312	
-	5	16	-	4	3	-	3	10	10	7	38	62	116	69	31201	
-	-	6	1	-	8	5	3	1	-	1	2	18	22	8	31202	
-	-	37	9	3	16	-	16	10	4	3	28	56	82	62	31203	
2	-	-	1	-	4	1	3	-	-	-	2	8	12	1	31204	
-	-	10	-	2	6	3	3	2	-	-	6	12	29	13	31205	
3	-	8	-	3	6	2	4	2	2	-	17	24	44	29	31206	
11	-	11	1	-	2	1	1	22	5	3	8	33	59	15	31207	
5	2	5	2	2	4	-	4	12	1	2	4	59	56	24	31208	
47	-	22	20	15	35	12	23	127	21	6	65	129	657	306	31213	
3	9	19	9	1	18	10	8	1	13	20	40	85	157	101	31214	
2	1	2	7	-	1	-	1	2	1	1	5	8	26	6	31215	
15	1	12	5	1	24	6	18	16	5	2	13	51	124	62	31216	
-	1	5	-	-	8	1	7	-	5	-	4	13	26	15	31234	
22	-	4	-	-	5	2	3	-	2	-	-	4	35	2	31224	
3	1	11	2	-	6	1	5	6	4	2	5	11	56	21	31226	
13	-	3	-	1	7	4	3	3	2	3	5	23	61	16	31227	
-	-	3	2	-	1	-	1	10	-	-	1	1	18	2	31228	
-	-	5	4	1	3	2	1	1	-	-	5	14	12	1	31229	
67	13	50	29	6	86	33	53	123	44	19	71	193	663	341	31230	
223	7	138	58	25	65	20	45	159	18	14	136	434	684	396	313	
-	-	4	-	2	-	-	-	-	-	-	-	6	5	1	31301	
-	-	-	-	-	-	-	-	-	-	-	-	2	1	-	31302	
-	-	1	-	1	-	-	-	1	1	1	1	21	4	-	31303	
6	-	13	4	5	-	-	-	-	-	-	-	3	17	10	31356	
5	-	-	-	-	2	2	-	-	1	-	-	14	3	5	31304	
30	2	11	3	-	1	1	-	28	-	-	3	22	63	32	31308	
18	2	5	8	1	6	3	3	14	-	1	23	34	66	47	31309	
7	-	7	1	-	5	1	4	26	2	-	8	22	26	16	31310	
-	-	6	2	2	3	-	3	-	-	-	6	20	17	11	31311	
10	1	7	4	-	3	1	2	9	-	-	14	15	53	21	31315	
-	-	5	-	1	-	-	-	-	-	-	1	4	8	11	-	31319
-	-	-	-	1	-	-	-	-	-	-	3	1	14	5	12	31321

Tabelle 2: Bevölkerung nach Staatsangehörigkeit

Politischer Bezirk, Gemeinde	Insgesamt	Öster- reicher	Ausländer		Nach Staatsangehörigkeit						
			abs.	in % der Spalte 1	anderer EU-Staat			ehem. Jugoslawien			
					zu- sammen	Deutsch- land	Italien	zu- sammen	Bosnien- Herzogo- wina	Jugosl. (Serbien, Mont.)	Kroatien
			1	2	3	4	5	6	7	8	9
31322 Langenlois	6875	6616	259	3,8	29	22	1	159	39	56	1
31323 Lengenfeld	1373	1358	15	1,1	3	2	-	3	2	1	-
31324 Lichtenau im Waldviertel	2067	2051	16	0,8	2	1	-	2	-	2	-
31326 Maria Laach am Jauerling	963	944	19	2,0	8	7	-	6	-	-	6
31327 Mautern an der Donau	3074	2985	89	2,9	13	12	-	46	20	6	-
31330 Mühldorf	1443	1426	17	1,2	13	11	2	-	-	-	-
31333 Paudorf	2389	2313	76	3,2	16	11	-	1	1	-	-
31336 Rastenfeld	1367	1354	13	1,0	5	3	-	2	1	-	-
31337 Rohrendorf bei Krems	1696	1628	68	4,0	6	6	-	27	1	2	4
31338 Rossatz-Arnsdorf	1197	1118	79	6,6	30	25	-	35	30	-	4
31340 Sankt Leonhard am Hornerwald	1241	1232	9	0,7	7	6	1	-	-	-	-
31355 Schönberg am Kamp	1821	1773	48	2,6	3	2	-	24	2	1	1
31343 Senftenberg	1971	1910	61	3,1	11	10	1	22	7	10	3
31344 Spitz	1769	1734	35	2,0	17	17	-	4	-	1	2
31346 Straß im Straßertale	1465	1401	64	4,4	10	10	-	34	6	1	6
31347 Stratzing	797	792	5	0,6	3	2	1	-	-	-	-
31350 Weinzierl am Walde	1356	1350	6	0,4	2	2	-	-	-	-	-
31351 Weißenkirchen in der Wachau	1494	1466	28	1,9	8	5	-	5	3	2	-
314 Lilienfeld	27084	25372	1712	6,3	149	115	7	811	276	259	175
31401 Annaberg	687	645	42	6,1	5	3	-	25	17	6	2
31402 Eschenau	1162	1110	52	4,5	7	7	-	24	13	11	-
31403 Hainfeld	3696	3482	214	5,8	8	5	-	78	31	25	18
31404 Hohenberg	1638	1518	120	7,3	18	17	-	57	1	51	-
31405 Kaumberg	1049	998	51	4,9	9	9	-	4	-	4	-
31406 Kleinzell	834	825	9	1,1	4	1	-	1	1	-	-
31407 Lilienfeld	3021	2706	315	10,4	27	23	-	173	97	12	25
31408 Mitterbach am Erlaufsee	615	586	29	4,7	9	8	-	3	3	-	-
31409 Ramsau	934	789	145	15,5	7	2	-	86	52	1	33
31410 Rohrbach an der Gölsen	1546	1497	49	3,2	4	4	-	35	7	-	27
31411 Sankt Aegydt am Neuwalde	2344	2257	87	3,7	12	3	7	22	5	17	-
31412 Sankt Veit an der Gölsen	3859	3742	117	3,0	8	4	-	37	3	12	21
31413 Traisen	3649	3229	420	11,5	19	17	-	228	31	98	49
31414 Türnitz	2050	1988	62	3,0	12	12	-	38	15	22	-
315 Melk	75287	72501	2786	3,7	360	274	20	709	250	346	62
31502 Artstetten-Pöbring	1178	1150	28	2,4	2	1	-	14	5	5	-
31503 Bergland	1747	1705	42	2,4	2	1	-	14	6	8	-
31504 Bischofstetten	1186	1130	56	4,7	-	-	-	36	6	7	2
31505 Blindenmarkt	2373	2160	213	9,0	43	42	-	13	-	12	1
31506 Dorfstetten	632	632	-	-	-	-	-	-	-	-	-
31507 Dunkelsteinerwald	2289	2243	46	2,0	8	8	-	7	-	7	-
31553 Emmersdorf an der Donau	1706	1649	57	3,3	11	10	1	9	3	6	-
31508 Erlauf	1140	1080	60	5,3	-	-	-	10	1	7	2
31509 Golling an der Erlauf	1699	1529	170	10,0	1	-	-	44	13	30	1
31511 Hofamt Priel	1648	1625	23	1,4	9	7	1	-	-	-	-
31513 Hürm	1702	1676	26	1,5	3	3	-	8	8	-	-
31514 Kilb	2537	2474	63	2,5	19	5	1	28	6	21	-
31515 Kirmberg an der Mank	1009	995	14	1,4	2	2	-	7	-	7	-
31516 Klein-Pöchlarn	1002	953	49	4,9	3	3	-	14	-	4	-
31517 Krummußbaum	1347	1288	59	4,4	8	8	-	4	1	-	2
31519 Leiben	1289	1258	31	2,4	7	6	1	7	-	7	-
31520 Loosdorf	3519	3384	135	3,8	16	14	1	28	11	9	8
31521 Mank	2904	2837	67	2,3	7	2	-	18	-	3	15
31522 Marbach an der Donau	1664	1584	80	4,8	12	9	-	17	4	10	3
31523 Maria Taferl	872	848	24	2,8	4	3	-	12	1	11	-
31524 Melk	5222	4838	384	7,4	36	29	-	105	52	32	15
31525 Münichreith-Laimbach	1687	1628	59	3,5	8	6	-	18	3	15	-
31527 Neumarkt an der Ybbs	1794	1701	93	5,2	7	5	1	-	-	-	-
31528 Nöchling	1019	1015	4	0,4	2	1	-	-	-	-	-
31530 Persenbeug-Gottsdorf	2118	2058	60	2,8	18	15	3	8	1	7	-
31531 Petzenkirchen	1296	1241	55	4,2	8	7	-	27	12	14	-

Nach Staatsangehörigkeit												Ausländer nach Umgangssprache			Kenn- ziffer
ehem. Jugoslawien		Polen	Ru- mänien	Schweiz	ehem. Tschechoslowakei			Türkei	Ungarn	Ver- einigte Staaten	anderer Staat; unbek.	deutsch	deutsch und andere	nur andere	
Maze- donien	Slo- wenien				zu- sam- men	Slowaki- sche Rep.	Tschechi- sche Rep.								
12	13	14	15	16	17	18	19	20	21	22	23	24	25	26	
63	-	13	5	7	7	3	4	15	2	6	16	66	83	110	31322
-	-	4	-	-	1	-	1	-	-	-	4	5	7	3	31323
-	-	7	1	-	-	-	-	-	-	-	4	4	11	1	31324
-	-	4	-	-	-	-	-	-	-	-	1	7	11	1	31326
19	1	5	4	-	3	1	2	-	3	-	15	18	47	24	31327
-	-	-	-	-	3	-	3	1	-	-	-	12	5	-	31330
-	-	6	-	-	2	2	-	48	1	-	2	16	43	17	31333
1	-	-	-	2	-	-	-	-	-	-	4	8	5	-	31336
20	-	14	1	1	3	-	3	10	-	-	6	9	47	12	31337
1	-	1	1	-	-	-	-	-	1	1	10	29	35	15	31338
-	-	-	-	-	1	-	1	-	1	-	-	7	1	1	31340
20	-	5	9	-	6	-	6	-	-	-	1	12	21	15	31355
1	1	6	13	-	1	-	1	-	2	1	5	18	32	11	31343
1	-	-	-	-	9	2	7	-	2	-	3	20	12	3	31344
21	-	10	-	-	2	1	1	7	-	-	1	10	34	20	31346
-	-	1	-	1	-	-	-	-	-	-	-	3	2	-	31347
-	-	1	2	-	1	-	1	-	-	-	-	2	4	-	31350
-	-	2	-	1	6	3	3	-	2	-	4	7	13	8	31351
97	4	30	112	18	45	26	19	239	33	3	272	255	905	552	314
-	-	1	1	1	-	-	-	-	9	-	-	9	5	28	31401
-	-	4	2	-	3	3	-	11	-	-	1	7	38	7	31402
3	1	3	15	2	14	7	7	24	1	-	69	18	107	89	31403
5	-	8	11	-	3	2	1	7	2	-	14	22	75	23	31404
-	-	-	11	2	5	4	1	-	-	-	20	24	11	16	31405
-	-	1	1	-	1	1	-	-	1	-	-	3	3	3	31406
39	-	2	17	4	4	3	1	29	6	3	50	36	178	101	31407
-	-	-	-	-	1	-	1	-	-	-	16	8	13	8	31408
-	-	-	6	-	4	1	3	1	2	-	39	6	79	60	31409
-	1	-	4	-	2	-	2	2	1	-	1	3	17	29	31410
-	-	5	14	1	3	1	2	19	1	-	10	11	57	19	31411
-	1	4	9	4	2	1	1	35	1	-	17	33	39	45	31412
50	-	2	21	3	3	3	-	109	5	-	30	54	259	107	31413
-	1	-	-	1	-	-	-	2	4	-	5	21	24	17	31414
50	1	125	371	12	80	49	31	799	70	17	243	549	1678	559	315
4	-	-	5	-	3	-	3	-	3	-	1	4	19	5	31502
-	-	1	9	-	5	3	2	2	1	-	8	7	26	9	31503
21	-	3	11	-	2	-	2	-	4	-	-	-	51	5	31504
-	-	1	16	1	1	1	-	121	3	-	14	44	132	37	31505
-	-	-	-	-	-	-	-	-	-	-	-	-	-	-	31506
-	-	5	12	-	-	-	-	8	1	-	5	11	34	1	31507
-	-	2	15	1	-	-	-	14	4	-	1	15	33	9	31553
-	-	-	2	-	-	-	-	37	6	-	5	11	32	17	31508
-	-	-	2	-	1	1	-	115	2	-	5	4	147	19	31509
-	-	4	5	-	3	3	-	-	-	-	2	8	15	-	31511
-	-	5	-	1	3	3	-	-	-	-	6	5	21	-	31513
1	-	-	8	-	-	-	-	-	-	1	7	10	40	13	31514
-	-	1	3	-	-	-	-	-	-	-	1	2	5	7	31515
10	-	6	1	-	-	-	-	10	14	-	1	3	37	9	31516
-	1	1	5	-	2	1	1	34	-	-	5	12	24	23	31517
-	-	1	2	1	2	2	-	4	1	-	6	9	20	2	31519
-	-	7	19	-	6	6	-	30	5	3	21	25	97	13	31520
-	-	10	24	-	1	1	-	-	2	-	5	23	29	15	31521
-	-	8	16	-	1	-	1	13	1	2	10	21	48	11	31522
-	-	2	-	-	4	4	-	-	1	-	1	11	9	4	31523
6	-	15	95	1	8	5	3	89	6	2	27	52	250	82	31524
-	-	3	9	-	-	-	-	-	-	-	21	6	30	23	31525
-	-	4	3	-	2	1	1	72	3	1	1	14	24	55	31527
-	-	-	-	-	2	2	-	-	-	-	-	1	3	-	31528
-	-	2	14	-	1	-	1	13	-	-	4	27	27	6	31530
1	-	-	5	-	1	1	-	10	-	-	4	11	31	13	31531

Tabelle 2: Bevölkerung nach Staatsangehörigkeit

Politischer Bezirk, Gemeinde	Insgesamt	Öster- reicher	Ausländer		Nach Staatsangehörigkeit						
			abs.	in % der Spalte 1	anderer EU-Staat			ehem. Jugoslawien			
					zu- sammen	Deutsch- land	Italien	zu- sammen	Bosnien- Herzogo- wina	Jugosl. (Serbien, Mont.)	Kroatien
			1	2	3	4	5	6	7	8	9
31533 Pöchlarn	3473	3264	209	6,0	15	11	1	61	42	9	3
31534 Pöggstall	2594	2532	62	2,4	12	3	-	17	6	8	3
31535 Raxendorf	1101	1094	7	0,6	1	1	-	-	-	-	-
31537 Ruprechtshofen	2219	2192	27	1,2	11	11	-	11	-	11	-
31539 Sankt Leonhard am Forst	3025	3001	24	0,8	3	1	1	1	1	-	-
31540 Sankt Martin-Karlsbach	1728	1688	40	2,3	13	9	-	3	-	3	-
31541 Sankt Oswald	1134	1127	7	0,6	6	6	-	-	-	-	-
31543 Schollach	899	897	2	0,2	-	-	-	-	-	-	-
31542 Schönbühel-Aggsbach	1033	1006	27	2,6	9	7	-	9	1	6	2
31551 Texingtal	1538	1515	23	1,5	10	2	8	8	2	6	-
31546 Weiten	1153	1117	36	3,1	-	-	-	14	-	14	-
31549 Ybbs an der Donau	5684	5296	388	6,8	33	25	1	132	62	65	5
31552 Yspertal	1900	1885	15	0,8	5	5	-	3	1	2	-
31550 Zelking-Matzleinsdorf	1227	1206	21	1,7	6	6	-	2	2	-	-
316 Mistelbach	72726	69571	3155	4,3	314	221	31	1600	1008	333	133
31601 Altlichtenwarth	783	768	15	1,9	1	1	-	12	12	-	-
31603 Asparn an der Zaya	1814	1708	106	5,8	3	3	-	94	31	58	4
31604 Bernhardsthal	1685	1635	50	3,0	11	9	-	12	12	-	-
31605 Bockfließ	1264	1189	75	5,9	7	5	1	19	11	3	1
31606 Drasenhofen	1143	1022	121	10,6	2	2	-	109	95	2	-
31608 Falkenstein	468	464	4	0,9	-	-	-	-	-	-	-
31609 Fallbach	861	848	13	1,5	5	4	-	-	-	-	-
31611 Gaubitsch	937	913	24	2,6	2	2	-	13	13	-	-
31612 Gaweinstal	3485	3251	234	6,7	15	7	-	158	115	27	11
31613 Gnadendorf	1175	1147	28	2,4	2	1	-	15	10	5	-
31615 Groß-Engersdorf	1430	1338	92	6,4	1	1	-	14	-	8	6
31614 Großebersdorf	2159	2035	124	5,7	13	8	-	49	46	1	-
31616 Großharras	1202	1196	6	0,5	2	1	-	-	-	-	-
31617 Großkrut	1643	1609	34	2,1	8	7	-	7	6	1	-
31620 Hausbrunn	869	857	12	1,4	2	2	-	1	-	1	-
31621 Herrnbaumgarten	1007	978	29	2,9	2	2	-	20	17	1	-
31622 Hochleithen	1084	1049	35	3,2	4	1	2	15	10	4	1
31627 Kreuttal	1308	1285	23	1,8	5	4	1	7	3	2	2
31628 Kreuzstetten	1499	1459	40	2,7	11	7	2	13	6	7	-
31629 Laa an der Thaya	6137	5920	217	3,5	31	20	10	100	77	3	9
31630 Ladendorf	2110	2033	77	3,6	2	1	-	50	48	2	-
31633 Mistelbach	10644	10123	521	4,9	67	56	3	204	117	59	23
31634 Neudorf bei Staatz	1345	1322	23	1,7	-	-	-	10	10	-	-
31636 Niederleis	766	758	8	1,0	2	2	-	4	-	-	4
31658 Ottenthal	626	617	9	1,4	-	-	-	6	-	6	-
31642 Pillichsdorf	1119	1059	60	5,4	-	-	-	31	4	7	15
31644 Poysdorf	5606	5209	397	7,1	10	6	-	304	207	77	17
31645 Rabensburg	1101	1058	43	3,9	8	7	-	25	15	9	1
31646 Schratzenberg	899	879	20	2,2	7	7	-	4	-	1	2
31649 Staatz	2065	2032	33	1,6	7	5	-	14	9	2	-
31650 Stronsdorf	1725	1693	32	1,9	9	8	-	13	13	-	-
31651 Ulrichskirchen-Schleinbach	2329	2210	119	5,1	10	4	3	51	23	6	-
31652 Unterstinkenbrunn	598	591	7	1,2	1	-	1	2	1	-	1
31653 Wildendürnbach	1612	1536	76	4,7	3	1	1	34	32	2	-
31654 Wilfersdorf	2037	1935	102	5,0	9	7	-	69	26	18	13
31655 Wolkersdorf im Weinviertel	6191	5845	346	5,6	52	30	7	121	39	21	23
317 Mödling	106374	96996	9378	8,8	2243	1566	98	3504	982	1802	548
31701 Achau	1153	1104	49	4,2	6	5	-	17	4	11	2
31702 Biedermannsdorf	2904	2695	209	7,2	53	43	-	94	24	25	39
31703 Breitenfurt bei Wien	5323	5087	236	4,4	75	53	4	62	31	19	12
31704 Brunn am Gebirge	9422	8554	868	9,2	152	102	9	388	113	223	37
31706 Gaaden	1435	1374	61	4,3	33	24	1	5	3	2	-
31707 Gießhübl	1597	1470	127	8,0	61	44	2	14	6	5	2
31709 Gumpoldskirchen	3233	2955	278	8,6	86	63	3	88	43	21	22
31710 Guntramsdorf	8421	7468	953	11,3	133	92	5	391	51	291	38

Nach Staatsangehörigkeit												Ausländer nach Umgangssprache			Kenn- ziffer
ehem. Jugoslawien		Polen	Ru- mänien	Schweiz	ehem. Tschechoslowakei			Türkei	Ungarn	Ver- einigte Staaten	anderer Staat; unkb.	deutsch	deutsch und andere	nur andere	
Maze- donien	Slo- wenien				zu- sam- men	Slowaki- sche Rep.	Tschechi- sche Rep.								
12	13	14	15	16	17	18	19	20	21	22	23	24	25	26	
7	-	17	12	-	6	2	4	78	5	-	15	24	140	45	31533
-	-	4	19	1	-	-	-	1	-	-	8	17	31	14	31534
-	-	-	-	-	-	-	-	-	-	-	6	5	2	-	31535
-	-	3	-	-	2	1	1	-	-	-	-	21	6	-	31537
-	-	4	3	2	5	3	2	-	2	-	4	4	19	1	31539
-	-	1	3	-	1	1	-	16	-	-	3	11	15	14	31540
-	-	-	-	-	-	-	-	-	-	1	-	7	-	-	31541
-	-	-	-	-	2	1	1	-	-	-	-	-	2	-	31543
-	-	6	-	-	1	-	1	-	-	-	2	10	9	8	31542
-	-	-	4	-	1	1	-	-	-	-	-	11	11	1	31551
-	-	6	5	-	3	-	3	4	2	-	2	15	12	9	31546
-	-	2	38	2	10	6	4	126	4	-	41	66	237	85	31549
-	-	1	2	2	1	-	1	-	-	-	1	8	4	3	31552
-	-	-	4	-	-	-	-	2	-	7	-	14	6	1	31550
112	14	185	56	20	386	73	313	325	27	13	229	457	1771	927	316
-	-	-	-	-	2	-	2	-	-	-	-	3	12	-	31601
-	1	1	-	-	7	-	7	-	-	1	-	5	76	25	31603
-	-	7	-	1	14	-	14	-	1	1	3	17	22	11	31604
4	-	5	1	-	1	1	-	35	-	-	7	7	51	17	31605
12	-	1	-	1	5	-	5	-	1	-	2	2	73	46	31606
-	-	-	-	-	2	-	2	-	1	1	-	1	3	-	31608
-	-	4	1	-	-	-	-	-	1	1	1	7	4	2	31609
-	-	6	-	-	3	-	3	-	-	-	-	3	14	7	31611
5	-	20	3	-	15	1	14	17	3	-	3	15	148	71	31612
-	-	2	5	-	1	-	1	-	-	1	2	5	11	12	31613
-	-	9	5	-	10	2	8	53	-	-	-	19	58	15	31615
2	-	11	1	2	7	5	2	29	1	1	10	19	45	60	31614
-	-	2	-	-	2	-	2	-	-	-	-	1	3	2	31616
-	-	-	-	-	8	2	6	11	-	-	-	8	11	15	31617
-	-	2	-	-	3	3	-	1	-	-	3	4	5	3	31620
-	2	1	3	-	3	-	3	-	-	-	-	2	26	1	31621
-	-	1	-	-	11	1	10	4	-	-	-	3	27	5	31622
-	-	3	1	-	1	-	1	6	-	-	-	5	14	4	31627
-	-	1	1	-	3	-	3	3	2	-	6	4	25	11	31628
7	4	9	10	-	52	4	48	4	1	1	9	45	128	44	31629
-	-	2	-	-	11	1	10	-	1	-	11	8	52	17	31630
-	5	34	22	1	60	11	49	2	7	4	120	115	255	151	31633
-	-	-	-	-	10	1	9	-	-	-	3	1	15	7	31634
-	-	-	-	-	2	1	1	-	-	-	-	3	3	2	31636
-	-	1	-	-	2	-	2	-	-	-	-	1	8	-	31658
5	-	-	-	-	1	-	1	28	-	-	-	1	42	17	31642
3	-	23	1	-	43	7	36	1	3	-	12	16	236	145	31644
-	-	-	-	1	5	1	4	-	-	-	4	11	25	7	31645
-	1	-	-	-	2	1	1	7	-	-	-	8	12	-	31646
3	-	1	-	1	4	-	4	4	-	1	1	9	20	4	31649
-	-	2	-	1	7	1	6	-	-	-	-	10	18	4	31650
22	-	13	-	2	8	4	4	28	2	-	5	29	47	43	31651
-	-	-	-	-	4	1	3	-	-	-	-	-	5	2	31652
-	-	8	-	-	29	11	18	-	-	-	2	2	57	17	31653
11	1	3	-	3	16	4	12	-	1	-	1	11	68	23	31654
38	-	13	2	7	32	10	22	92	2	1	24	57	152	137	31655
123	49	350	249	101	346	222	124	985	368	185	1047	2229	4836	2313	317
-	-	-	1	-	1	1	-	15	3	-	6	5	21	23	31701
4	2	6	5	1	7	5	2	19	8	5	11	57	111	41	31702
-	-	13	7	3	3	2	1	16	4	4	49	83	116	37	31703
10	5	29	31	7	26	15	11	118	43	16	58	154	540	174	31704
-	-	-	-	2	2	1	1	1	12	-	6	28	28	5	31706
-	1	14	1	7	5	2	3	1	2	13	9	47	48	32	31707
-	2	20	5	4	13	12	1	38	8	1	15	100	138	40	31709
6	5	38	14	6	26	19	7	242	24	27	52	140	495	318	31710

Tabelle 2: Bevölkerung nach Staatsangehörigkeit

Politischer Bezirk, Gemeinde	Insgesamt	Öster- reicher	Ausländer		Nach Staatsangehörigkeit						
			abs.	in % der Spalte 1	anderer EU-Staat			ehem. Jugoslawien			
					zu- sammen	Deutsch- land	Italien	zu- sammen	Bosnien- Herzogo- wina	Jugosl. (Serbien, Mont.)	Kroatien
			1	2	3	4	5	6	7	8	9
31711 Hennersdorf	1418	1344	74	5,2	10	7	-	28	-	14	4
31712 Hinterbrühl	4020	3667	353	8,8	141	102	2	91	23	32	27
31713 Kaltenleutgeben	2998	2769	229	7,6	47	31	3	60	17	20	20
31714 Laab im Walde	1144	1071	73	6,4	38	28	4	21	10	1	7
31715 Laxenburg	2736	2428	308	11,3	57	40	2	134	68	48	16
31716 Maria Enzersdorf	8202	7354	848	10,3	263	177	8	239	61	145	24
31717 Mödling	20405	17903	2502	12,3	543	366	29	1013	296	499	182
31718 Münchendorf	2229	2074	155	7,0	16	15	-	16	8	8	-
31719 Perchtoldsdorf	13998	13086	912	6,5	332	228	20	291	35	186	34
31723 Vösendorf	4899	4484	415	8,5	45	34	2	255	57	150	24
31725 Wiener Neudorf	8428	7857	571	6,8	108	76	4	254	109	92	48
31726 Wienerwald	2409	2252	157	6,5	44	36	-	43	23	10	10
318 Neunkirchen	85769	80690	5079	5,9	396	281	24	1574	382	518	175
31801 Altendorf	332	329	3	0,9	2	2	-	-	-	-	-
31802 Aspang-Markt	1981	1934	47	2,4	7	6	1	6	3	2	-
31803 Aspangberg-Sankt Peter	2015	1948	67	3,3	13	12	-	14	1	11	2
31804 Breitenau	1228	1167	61	5,0	4	4	-	5	-	1	-
31805 Breitenstein	371	353	18	4,9	4	3	-	9	-	5	3
31806 Buchbach	357	348	9	2,5	-	-	-	4	-	-	2
31842 Bürg-Vöstenhof	176	171	5	2,8	1	1	-	3	3	-	-
31807 Edlitz	1002	946	56	5,6	3	3	-	32	26	-	2
31808 Enzenreith	1909	1833	76	4,0	4	3	-	39	8	11	6
31809 Feistritz am Wechsel	1081	1070	11	1,0	3	2	1	5	4	-	1
31810 Gloggnitz	6159	5706	453	7,4	42	31	3	164	29	54	20
31811 Grafenbach-Sankt Valentin	2303	2150	153	6,6	9	6	-	40	-	8	3
31812 Grimmenstein	1347	1305	42	3,1	3	1	-	8	-	8	-
31813 Grünbach am Schneeberg	1776	1657	119	6,7	6	4	-	34	21	10	2
31849 Höflein an der Hohen Wand	779	764	15	1,9	5	3	-	-	-	-	-
31814 Kirchberg am Wechsel	2347	2284	63	2,7	5	4	1	35	13	21	1
31815 Mönichkirchen	623	615	8	1,3	3	2	1	-	-	-	-
31817 Natschbach-Loipersbach	1537	1485	52	3,4	4	1	1	12	-	8	-
31818 Neunkirchen	11028	9743	1285	11,7	57	26	4	286	57	115	35
31820 Otterthal	563	540	23	4,1	2	2	-	10	5	5	-
31821 Payerbach	2357	2223	134	5,7	11	7	-	63	8	44	1
31823 Pitten	2473	2365	108	4,4	14	8	3	27	17	10	-
31825 Priggitz	514	483	31	6,0	2	2	-	19	4	6	7
31826 Puchberg am Schneeberg	2834	2758	76	2,7	21	16	-	20	4	3	11
31827 Raach am Hochgebirge	304	301	3	1,0	-	-	-	-	-	-	-
31829 Reichenau an der Rax	2914	2681	233	8,0	17	14	-	88	46	36	5
31830 Sankt Corona am Wechsel	364	361	3	0,8	-	-	-	-	-	-	-
31831 Sankt Egyden am Steinfeld	1785	1739	46	2,6	9	5	1	10	2	6	1
31832 Scheiblingkirchen-Thernberg	1821	1790	31	1,7	6	4	1	7	4	1	2
31833 Schottwien	714	656	58	8,1	7	7	-	24	4	7	9
31834 Schratzenbach	376	375	1	0,3	-	-	-	1	-	1	-
31835 Schwarzau am Steinfeld	1721	1667	54	3,1	6	5	1	4	1	3	-
31836 Schwarzau im Gebirge	831	759	72	8,7	2	1	1	61	58	2	-
31837 Seebenstein	1196	1165	31	2,6	8	6	1	5	4	-	1
31838 Semmering	610	581	29	4,8	11	7	-	1	-	-	1
31839 Ternitz	15232	14055	1177	7,7	57	52	3	393	42	99	41
31840 Thomasberg	1239	1226	13	1,0	5	3	-	-	-	-	-
31841 Trattenbach	616	607	9	1,5	1	1	-	6	6	-	-
31843 Warth	1617	1604	13	0,8	3	2	-	5	-	5	-
31844 Wartmannstetten	1675	1617	58	3,5	10	6	-	36	4	22	3
31845 Willendorf	798	767	31	3,9	5	2	1	9	-	6	3
31846 Wimpassing im Schwarzatale	1915	1645	270	14,1	9	4	-	88	8	8	12
31847 Würflach	1483	1455	28	1,9	14	12	-	-	-	-	-
31848 Zöbern	1466	1462	4	0,3	1	1	-	1	-	-	1
319 Sankt Pölten (Land)	93309	88258	5051	5,4	565	421	28	1939	718	635	151
31901 Altllengbach	2791	2657	134	4,8	12	8	-	43	27	5	2
31902 Asperhofen	1795	1710	85	4,7	11	9	-	67	15	21	22

Nach Staatsangehörigkeit												Ausländer nach Umgangssprache			Kenn- ziffer
ehem. Jugoslawien		Polen	Ru- mänien	Schweiz	ehem. Tschechoslowakei			Türkei	Ungarn	Ver- einigte Staaten	anderer Staat; unbek.	deutsch	deutsch und andere	nur andere	
Maze- donien	Slo- wenien				zu- sam- men	Slowaki- sche Rep.	Tschechi- sche Rep.								
12	13	14	15	16	17	18	19	20	21	22	23	24	25	26	
-	10	2	11	1	-	-	-	4	-	-	18	18	41	15	31711
3	6	9	10	4	10	9	1	17	33	9	29	134	129	90	31712
3	-	13	2	1	4	3	1	67	15	2	18	44	144	41	31713
3	-	1	-	2	2	1	1	2	1	1	5	39	17	17	31714
-	2	14	6	2	16	12	4	33	12	1	33	52	169	87	31715
5	4	26	20	15	19	9	10	54	23	20	169	241	381	226	31716
29	7	68	84	17	132	84	48	168	77	37	363	507	1283	712	31717
-	-	7	4	2	4	4	-	87	8	1	10	50	75	30	31718
33	3	42	22	13	28	11	17	45	16	34	89	316	445	151	31719
24	-	11	13	1	14	8	6	15	17	1	43	55	243	117	31723
3	2	22	12	5	25	18	7	31	56	9	49	110	346	115	31725
-	-	15	1	8	9	6	3	12	6	4	15	49	66	42	31726
486	13	144	255	33	101	64	37	1878	241	16	441	627	3108	1344	318
-	-	-	-	-	-	-	-	-	-	-	1	3	-	-	31801
-	1	-	9	-	6	5	1	11	5	-	3	2	38	7	31802
-	-	4	-	-	1	1	-	-	-	-	35	14	22	31	31803
4	-	5	1	1	-	-	-	38	4	-	3	9	34	18	31804
-	1	-	-	-	1	-	1	-	3	-	1	5	11	2	31805
2	-	-	-	-	-	-	-	5	-	-	-	-	9	-	31806
-	-	-	-	-	-	-	-	-	-	-	1	1	1	3	31842
4	-	1	1	-	-	-	-	12	4	-	3	6	39	11	31807
14	-	5	2	1	5	-	5	11	2	1	6	16	36	24	31808
-	-	-	-	-	1	1	-	-	1	-	1	3	4	4	31809
60	1	27	42	8	9	3	6	95	27	-	39	87	276	90	31810
29	-	7	18	2	-	-	-	40	3	-	34	14	73	66	31811
-	-	2	10	-	-	-	-	-	-	-	19	1	18	23	31812
-	1	6	-	-	-	-	-	51	16	-	6	16	74	29	31813
-	-	-	1	-	1	-	1	4	4	-	-	6	8	1	31849
-	-	4	6	-	-	-	-	1	5	-	7	7	40	16	31814
-	-	-	1	-	-	-	-	-	2	2	-	2	6	-	31815
3	1	1	7	2	3	-	3	21	1	-	1	8	38	6	31817
78	1	13	34	1	26	20	6	738	40	3	87	98	830	357	31818
-	-	3	-	-	3	3	-	-	5	-	-	4	16	3	31820
9	1	15	4	1	3	3	-	15	7	-	15	26	57	51	31821
-	-	3	11	-	1	1	-	29	6	-	17	26	59	23	31823
2	-	-	6	-	-	-	-	-	2	-	2	2	22	7	31825
1	1	1	16	1	4	4	-	1	11	-	1	22	41	13	31826
-	-	-	2	-	-	-	-	-	1	-	-	-	3	-	31827
1	-	9	6	-	4	4	-	44	9	1	55	29	105	99	31829
-	-	-	3	-	-	-	-	-	-	-	-	-	3	-	31830
1	-	10	1	1	-	-	-	4	7	-	4	14	22	10	31831
-	-	-	8	1	1	1	-	-	1	-	7	7	22	2	31832
4	-	-	6	-	1	-	1	17	1	-	2	6	38	14	31833
-	-	-	-	-	-	-	-	-	-	-	-	-	1	-	31834
-	-	3	2	2	3	2	1	23	1	-	10	11	16	27	31835
-	1	-	-	1	3	2	1	4	-	-	1	9	34	29	31836
-	-	-	5	1	-	-	-	-	5	1	6	9	14	8	31837
-	-	-	12	-	-	-	-	-	3	-	2	9	14	6	31838
208	3	19	28	8	16	7	9	570	34	4	48	98	772	307	31839
-	-	-	-	-	-	-	-	5	1	-	2	4	7	2	31840
-	-	1	-	1	-	1	-	-	-	-	-	3	6	-	31841
-	-	1	-	1	-	-	-	-	2	1	-	3	6	4	31843
7	-	-	1	-	2	2	-	6	3	-	-	8	40	10	31844
-	-	4	3	-	-	-	-	-	5	1	4	9	14	8	31845
59	1	-	7	1	4	3	1	131	16	-	14	12	230	28	31846
-	-	-	2	-	2	1	1	2	2	2	4	16	7	5	31847
-	-	-	-	-	-	-	-	-	2	-	-	2	2	-	31848
423	12	226	215	20	191	92	99	1421	124	33	317	840	2830	1381	319
9	-	14	13	1	12	4	8	4	16	3	16	22	93	19	31901
9	-	2	-	-	3	2	1	1	-	-	1	20	38	27	31902

Tabelle 2: Bevölkerung nach Staatsangehörigkeit

Politischer Bezirk, Gemeinde	Insgesamt	Öster- reicher	Ausländer		Nach Staatsangehörigkeit						
			abs.	in % der Spalte 1	anderer EU-Staat			ehem. Jugoslawien			
					zu- sammen	Deutsch- land	Italien	zu- sammen	Bosnien- Herzogo- wina	Jugosl. (Serbien, Mont.)	Kroatien
			1	2	3	4	5	6	7	8	9
31903 Böheimkirchen	4506	4293	213	4,7	10	9	1	84	29	30	2
31904 Brand-Laaben	1155	1134	21	1,8	9	8	-	5	-	4	1
31905 Eichgraben	3748	3517	231	6,2	75	55	5	89	4	50	9
31906 Frankenfels	2187	2174	13	0,6	5	4	-	5	-	5	-
31907 Gerersdorf	884	856	28	3,2	3	3	-	12	10	1	-
31910 Hafnerbach	1647	1565	82	5,0	7	6	-	34	26	7	-
31911 Haunoldstein	940	895	45	4,8	4	4	-	19	15	3	1
31912 Herzogenburg	7738	7153	585	7,6	30	21	1	20	16	3	-
31909 Hofstetten-Grünau	2569	2512	57	2,2	14	9	1	16	-	3	-
31913 Inzersdorf-Getzersdorf	1399	1330	69	4,9	3	3	-	7	6	-	1
31915 Kapelln	1280	1216	64	5,0	6	5	-	2	-	-	1
31916 Karlstetten	1999	1937	62	3,1	5	5	-	18	3	13	-
31917 Kasten bei Böheimkirchen	1237	1201	36	2,9	10	7	-	15	11	2	-
31918 Kirchberg an der Pielach	3168	3047	121	3,8	9	6	-	62	40	16	2
31919 Kirchstetten	1814	1745	69	3,8	33	27	1	12	8	2	2
31920 Loich	669	654	15	2,2	9	9	-	1	-	-	1
31921 Maria-Anzbach	2621	2427	194	7,4	70	59	2	77	15	41	9
31922 Markersdorf-Haindorf	1799	1705	94	5,2	10	5	3	59	3	33	12
31923 Michelbach	921	907	14	1,5	8	4	-	3	1	1	-
31925 Neidling	1382	1357	25	1,8	7	3	1	16	15	1	-
31926 Neulengbach	7120	6634	486	6,8	51	36	3	280	43	113	26
31927 Neustift-Innermanzing	1281	1233	48	3,7	21	16	2	13	3	2	1
31928 Nußdorf ob der Traisen	1563	1468	95	6,1	5	4	-	15	4	10	1
31929 Ober-Grafendorf	4650	4340	310	6,7	11	5	2	230	67	45	16
31930 Obritzberg-Rust	2268	2192	76	3,4	15	10	3	11	6	2	1
31932 Prinzersdorf	1413	1316	97	6,9	13	10	-	34	5	17	10
31934 Pyhra	3286	3152	134	4,1	18	12	1	67	32	20	1
31935 Rabenstein an der Pielach	2412	2343	69	2,9	6	6	-	34	10	2	4
31938 Sankt Margarethen an der Sierning	1025	997	28	2,7	2	2	-	13	-	8	-
31939 Schwarzenbach an der Pielach	427	423	4	0,9	4	4	-	-	-	-	-
31940 Statzendorf	1420	1328	92	6,5	5	5	-	21	15	6	-
31941 Stössing	738	708	30	4,1	1	1	-	15	-	8	1
31943 Traismauer	5618	5157	461	8,2	21	15	-	105	25	48	14
31945 Weinburg	1316	1288	28	2,1	-	-	-	19	1	5	-
31946 Weißenkirchen an der Perschling	1331	1262	69	5,2	8	-	-	11	8	3	-
31947 Wilhelmsburg	6660	6066	594	8,9	23	16	2	376	238	99	7
31948 Wöbling	2532	2359	173	6,8	11	10	-	29	17	6	4
320 Scheibbs	41329	40260	1069	2,6	145	107	2	240	152	54	28
32001 Gaming	3840	3434	406	10,6	34	15	-	33	24	1	6
32002 Göstling an der Ybbs	2181	2141	40	1,8	8	7	-	15	5	1	9
32003 Gresten	1946	1877	69	3,5	14	13	-	26	23	3	-
32004 Gresten-Land	1544	1535	9	0,6	6	5	-	1	1	-	-
32005 Lunz am See	2045	2011	34	1,7	12	9	1	17	3	14	-
32006 Oberndorf an der Melk	2937	2913	24	0,8	2	1	-	5	3	-	2
32007 Puchenstuben	303	303	-	-	-	-	-	-	-	-	-
32008 Purgstall an der Erlauf	5211	5133	78	1,5	6	5	1	11	5	6	-
32009 Randegg	1934	1920	14	0,7	5	4	-	5	-	5	-
32010 Reinsberg	1014	1012	2	0,2	1	1	-	-	-	-	-
32011 Sankt Anton an der Jeßnitz	1287	1281	6	0,5	1	-	-	3	-	1	-
32012 Sankt Georgen an der Leys	1299	1296	3	0,2	2	2	-	-	-	-	-
32013 Scheibbs	4331	4207	124	2,9	20	17	-	64	48	6	10
32014 Steinakirchen am Forst	2370	2346	24	1,0	7	3	-	5	-	5	-
32015 Wang	1283	1275	8	0,6	1	1	-	-	-	-	-
32016 Wieselburg	3489	3303	186	5,3	15	14	-	55	40	12	1
32017 Wieselburg-Land	3014	2981	33	1,1	9	8	-	-	-	-	-
32018 Wolfpassing	1301	1292	9	0,7	2	2	-	-	-	-	-
321 Tulln	64600	60108	4492	7,0	433	309	17	2757	1163	665	631
32101 Absdorf	1605	1467	138	8,6	10	8	1	82	7	25	15
32104 Atzenbrugg	2497	2343	154	6,2	14	12	1	87	33	8	46
32106 Fels am Wagram	1966	1924	42	2,1	9	5	1	24	2	4	-

Nach Staatsangehörigkeit												Ausländer nach Umgangssprache			Kenn-ziffer
ehem. Jugoslawien		Polen	Ru-mänien	Schweiz	ehem. Tschechoslowakei			Türkei	Ungarn	Ver-einigte Staaten	anderer Staat; unbek.	deutsch	deutsch und andere	nur andere	
Maze-donien	Slo-wenien				zu-sammen	Slowaki-sche Rep.	Tschechi-sche Rep.								
12	13	14	15	16	17	18	19	20	21	22	23	24	25	26	
23	-	8	7	-	8	5	3	68	10	-	18	13	181	19	31903
-	-	-	2	-	2	1	1	-	-	1	2	10	8	3	31904
25	1	8	13	4	5	4	1	-	4	4	29	79	109	43	31905
-	-	1	1	-	1	-	1	-	-	-	-	11	2	-	31906
1	-	5	2	-	6	3	3	-	-	-	-	5	13	10	31907
1	-	15	13	-	1	1	-	7	-	-	5	11	47	24	31910
-	-	-	-	-	-	-	-	6	-	-	16	5	28	12	31911
1	-	7	8	1	10	5	5	474	6	2	27	50	353	182	31912
13	-	1	5	1	5	-	5	7	-	-	8	17	32	8	31909
-	-	6	-	-	6	1	5	46	-	-	1	4	32	33	31913
-	1	3	-	-	2	2	-	42	-	-	9	12	32	20	31915
2	-	11	7	1	2	1	1	5	11	-	2	7	29	26	31916
2	-	-	3	-	2	2	-	4	-	-	2	11	15	10	31917
4	-	-	1	-	3	-	3	29	10	-	7	10	54	57	31918
-	-	1	4	-	3	-	3	11	-	3	2	33	30	6	31919
-	-	1	-	-	1	-	1	-	3	-	-	9	6	-	31920
11	1	13	1	-	1	-	1	1	8	9	14	81	81	32	31921
11	-	4	12	-	4	2	2	-	2	-	3	9	53	32	31922
1	-	-	-	-	2	2	-	-	-	-	1	7	7	-	31923
-	-	-	1	-	-	-	-	1	-	-	-	8	16	1	31925
96	2	32	25	5	26	9	17	7	16	3	41	106	259	121	31926
4	3	3	3	-	1	-	1	4	1	1	1	21	10	17	31927
-	-	13	4	-	-	-	-	52	3	-	3	8	70	17	31928
102	-	1	26	-	3	2	1	12	2	1	24	23	199	88	31929
2	-	19	3	-	3	3	-	21	1	1	2	21	40	15	31930
2	-	9	4	-	6	6	-	27	-	-	4	17	55	25	31932
14	-	7	8	3	15	7	8	7	2	-	7	28	81	25	31934
17	1	-	6	-	1	1	-	13	2	4	3	9	43	17	31935
5	-	-	8	-	2	1	1	-	3	-	-	6	11	11	31938
-	-	-	-	-	-	-	-	-	-	-	-	4	-	-	31939
-	-	2	-	-	15	11	4	39	2	-	8	21	34	37	31940
6	-	-	8	-	5	3	2	-	-	-	1	6	19	5	31941
18	-	22	7	2	15	9	6	252	4	-	33	36	289	136	31943
13	-	4	2	-	-	-	-	1	-	-	2	6	16	6	31945
-	-	5	2	-	-	-	-	43	-	-	-	3	42	24	31946
29	3	4	16	-	11	4	7	134	10	1	19	74	288	232	31947
2	-	5	-	2	9	1	8	103	8	-	6	17	115	41	31948
2	4	30	138	8	41	16	25	139	24	191	113	202	444	423	320
1	1	5	12	2	14	7	7	61	7	187	51	29	89	288	32001
-	-	-	4	-	2	-	2	-	8	-	3	9	26	5	32002
-	-	-	19	-	2	1	1	-	-	-	8	15	49	5	32003
-	-	-	-	1	-	-	-	-	1	-	-	8	-	1	32004
-	-	2	-	1	1	-	1	-	-	1	-	18	4	12	32005
-	-	-	1	-	-	-	-	-	-	-	16	3	11	10	32006
-	-	-	-	-	-	-	-	-	-	-	-	-	-	-	32007
-	-	12	23	-	11	2	9	4	1	1	9	37	24	17	32008
-	-	-	1	-	-	-	-	-	1	-	2	8	6	-	32009
-	-	-	-	-	-	-	-	1	-	-	-	2	-	-	32010
-	2	1	-	1	-	-	-	-	-	-	-	2	3	1	32011
-	-	-	-	-	-	-	-	-	-	-	1	2	1	-	32012
-	-	-	12	1	7	5	2	11	4	1	4	25	59	40	32013
-	-	-	11	-	-	-	-	-	-	-	1	6	12	6	32014
-	-	-	6	-	-	-	-	-	-	-	1	1	7	-	32015
1	1	9	35	2	2	1	1	56	2	1	9	24	135	27	32016
-	-	1	12	-	2	-	2	6	-	-	3	10	16	7	32017
-	-	-	2	-	-	-	-	-	-	-	5	3	2	4	32018
269	29	278	58	25	167	82	85	418	89	24	243	567	2625	1300	321
30	5	13	-	-	-	-	-	26	1	-	6	15	71	52	32101
-	-	15	-	1	2	-	2	21	6	-	8	22	91	41	32104
18	-	-	2	-	1	-	1	5	1	-	-	13	25	4	32106

Tabelle 2: Bevölkerung nach Staatsangehörigkeit

Politischer Bezirk, Gemeinde	Insgesamt	Öster- reicher	Ausländer		Nach Staatsangehörigkeit						
			abs.	in % der Spalte 1	anderer EU-Staat			ehem. Jugoslawien			
					zu- sammen	Deutsch- land	Italien	zu- sammen	Bosnien- Herzogo- wina	Jugosl. (Serbien, Mont.)	Kroatien
			1	2	3	4	5	6	7	8	9
32107 Grafenwörth	2615	2556	59	2,3	16	14	-	25	6	8	2
32109 Großriedenthal	984	970	14	1,4	-	-	-	2	-	-	-
32110 Großweikersdorf	2786	2746	40	1,4	7	7	-	16	-	-	-
32112 Judenau-Baumgarten	2075	1802	273	13,2	3	1	1	194	110	21	51
32114 Kirchberg am Wagram	3341	3205	136	4,1	18	16	-	77	7	4	18
32115 Königsbrunn am Wagram	1270	1198	72	5,7	8	8	-	33	2	2	4
32116 Königstetten	1888	1778	110	5,8	15	9	-	49	22	2	21
32119 Langenrohr	1974	1867	107	5,4	7	7	-	76	33	7	32
32120 Michelhausen	2524	2365	159	6,3	13	10	1	65	28	21	15
32143 Muckendorf-Wipfing	980	946	34	3,5	11	7	1	17	9	3	5
32142 Sankt Andrä-Wördern	6436	6035	401	6,2	73	49	3	138	35	33	7
32131 Sieghartskirchen	6674	6065	609	9,1	82	50	2	346	75	139	115
32132 Sitzenberg-Reidling	1921	1838	83	4,3	8	8	-	40	22	9	9
32134 Tulbing	2534	2408	126	5,0	16	9	-	48	9	19	17
32135 Tulln an der Donau	13591	12118	1473	10,8	87	64	6	1113	604	318	164
32139 Würmla	1258	1201	57	4,5	2	2	-	40	12	2	21
32140 Zeiselmauer-Wolfpassing	1966	1869	97	4,9	19	14	-	46	18	18	9
32141 Zwentendorf an der Donau	3715	3407	308	8,3	15	9	-	239	129	22	80
322 Waidhofen an der Thaya	28197	27812	385	1,4	71	62	3	98	88	8	1
32202 Dietmanns	1243	1233	10	0,8	-	-	-	5	5	-	-
32203 Dobersberg	1743	1738	5	0,3	3	3	-	-	-	-	-
32206 Gastern	1368	1364	4	0,3	-	-	-	1	-	1	-
32207 Groß-Siegharts	3089	3020	69	2,2	13	12	1	23	19	3	1
32209 Karlstein an der Thaya	1586	1557	29	1,8	5	4	1	7	7	-	-
32210 Kautzen	1275	1251	24	1,9	8	7	-	1	-	-	-
32212 Ludweis-Aigen	1023	1014	9	0,9	4	4	-	-	-	-	-
32214 Pfaffenschlag bei Waidhofen a.d.Thaya	980	969	11	1,1	1	1	-	-	-	-	-
32216 Raabs an der Thaya	3114	3062	52	1,7	16	15	1	12	9	3	-
32217 Thaya	1468	1459	9	0,6	2	2	-	-	-	-	-
32219 Vitis	2575	2548	27	1,0	3	3	-	1	-	1	-
32220 Waidhofen an der Thaya	5750	5623	127	2,2	12	7	-	47	47	-	-
32221 Waidhofen an der Thaya-Land	1197	1196	1	0,1	-	-	-	1	1	-	-
32222 Waldkirchen an der Thaya	669	667	2	0,3	2	2	-	-	-	-	-
32223 Windigsteig	1117	1111	6	0,5	2	2	-	-	-	-	-
323 Wiener Neustadt (Land)	71909	66662	5247	7,3	426	304	22	1729	590	779	308
32301 Bad Fischau-Brunn	2688	2556	132	4,9	14	11	-	57	14	38	5
32302 Bad Schönau	725	705	20	2,8	3	2	-	4	-	3	-
32325 Bromberg	1193	1172	21	1,8	2	1	1	9	7	1	1
32304 Ebenfurth	2609	2256	353	13,5	18	15	-	112	43	37	25
32305 Eggendorf	4085	3693	392	9,6	25	22	1	157	45	59	49
32306 Erlach	2531	2381	150	5,9	7	4	-	64	48	14	2
32307 Felixdorf	4288	3676	612	14,3	21	16	1	105	20	65	19
32308 Gutenstein	1402	1283	119	8,5	8	7	-	33	16	12	1
32309 Hochneukirchen-Gschaidt	1749	1745	4	0,2	1	1	-	-	-	-	-
32310 Hochwolkersdorf	1045	1022	23	2,2	2	-	-	11	-	7	4
32311 Hohe Wand	1332	1296	36	2,7	8	7	1	4	1	2	1
32312 Hollenthon	1048	1041	7	0,7	-	-	-	4	-	-	4
32313 Katzelsdorf	2827	2707	120	4,2	26	17	3	36	22	6	7
32314 Kirchschatz in der Buckligen Welt	2960	2851	109	3,7	7	6	-	50	43	4	-
32315 Krumbach	2254	2189	65	2,9	20	16	1	5	-	2	1
32316 Lanzenkirchen	3506	3296	210	6,0	19	13	1	125	28	81	15
32317 Lichtenegg	1078	1068	10	0,9	4	4	-	-	-	-	-
32318 Lichtenwörth	2866	2560	306	10,7	8	5	-	74	21	46	6
32319 Markt Piesting	2698	2368	330	12,2	37	19	2	183	85	27	65
32320 Matzendorf-Hölles	1731	1688	43	2,5	14	10	2	2	1	1	-
32321 Miesenbach	710	684	26	3,7	1	1	-	12	-	-	12
32322 Muggendorf	520	484	36	6,9	12	12	-	12	5	7	-
32323 Pernitz	2601	2310	291	11,2	12	5	-	63	16	29	18
32324 Rohr im Gebirge	517	492	25	4,8	1	1	-	12	10	2	-
32326 Schwarzenbach	1144	1136	8	0,7	-	-	-	1	-	-	1

Nach Staatsangehörigkeit												Ausländer nach Umgangssprache			Kenn- ziffer
ehem. Jugoslawien		Polen	Ru- mänien	Schweiz	ehem. Tschechoslowakei			Türkei	Ungarn	Ver- einigte Staaten	anderer Staat; unbek.	deutsch	deutsch und andere	nur andere	
Maze- donien	Slo- wenien				zu- sam- men	Slowaki- sche Rep.	Tschechi- sche Rep.								
12	13	14	15	16	17	18	19	20	21	22	23	24	25	26	
9	-	6	5	1	6	5	1	-	-	-	-	18	20	21	32107
1	1	8	-	-	3	-	3	-	-	-	1	-	5	9	32109
12	4	2	1	-	5	-	5	5	-	1	3	9	24	7	32110
12	-	11	1	-	5	2	3	45	1	1	12	10	178	85	32112
48	-	25	4	-	8	4	4	2	-	-	2	19	96	21	32114
25	-	8	4	-	8	5	3	10	-	1	-	11	37	24	32115
4	-	5	2	3	6	3	3	25	3	-	2	17	67	26	32116
4	-	9	-	-	-	-	-	13	-	1	1	13	72	22	32119
-	1	31	-	-	10	4	6	24	13	-	3	10	94	55	32120
-	-	1	-	-	-	-	-	1	1	2	1	10	19	5	32143
59	4	11	18	2	26	10	16	52	15	10	56	92	206	103	32142
16	1	35	5	3	14	9	5	79	20	1	24	84	365	160	32131
-	-	7	8	-	4	4	-	8	4	-	4	13	57	13	32132
3	-	6	2	3	8	5	3	20	-	1	22	22	48	56	32134
19	8	58	1	11	53	26	27	58	23	3	66	137	891	445	32135
-	5	2	-	-	1	1	-	8	-	-	4	4	42	11	32139
1	-	6	2	1	4	3	1	7	-	-	12	22	42	33	32140
8	-	19	3	-	3	1	2	9	1	3	16	26	175	107	32141
1	-	26	12	13	62	5	57	45	4	5	49	116	186	83	322
-	-	1	-	2	-	-	-	-	-	-	2	5	5	-	32202
-	-	-	-	-	2	-	2	-	-	-	-	4	1	-	32203
-	-	-	-	-	2	2	-	-	-	-	1	1	3	-	32206
-	-	7	4	-	11	-	11	-	1	1	9	22	31	16	32207
-	-	2	2	-	4	-	4	-	1	-	8	7	10	12	32209
1	-	-	1	-	7	-	7	6	-	-	1	10	12	2	32210
-	-	1	-	1	1	-	1	-	-	1	1	7	1	1	32212
-	-	-	1	-	4	-	4	4	1	-	-	3	3	5	32214
-	-	1	4	2	11	2	9	-	-	2	4	21	24	7	32216
-	-	2	-	-	1	-	1	-	-	-	4	6	-	3	32217
-	-	2	-	-	1	-	1	18	-	-	2	4	15	8	32219
-	-	10	-	6	16	1	15	17	1	1	17	20	78	29	32220
-	-	-	-	-	-	-	-	-	-	-	-	-	1	-	32221
-	-	-	-	-	-	-	-	-	-	-	-	2	-	-	32222
-	-	-	-	2	2	-	2	-	-	-	-	4	2	-	32223
29	23	125	225	24	128	83	45	2090	250	25	225	579	3386	1282	323
-	-	2	4	-	5	4	1	26	11	2	11	27	64	41	32301
1	-	-	4	-	4	4	-	-	1	-	4	2	12	6	32302
-	-	3	6	-	-	-	-	-	-	-	1	3	10	8	32325
6	1	5	12	-	5	5	-	163	21	2	15	32	260	61	32304
3	1	7	6	-	7	1	6	166	5	1	18	34	276	82	32305
-	-	2	7	2	2	1	1	37	5	-	24	22	87	41	32306
-	1	12	12	-	5	3	2	423	21	2	11	29	425	158	32307
4	-	11	12	2	3	2	1	40	3	2	5	26	70	23	32308
-	-	1	-	-	-	-	-	-	2	-	-	2	2	-	32309
-	-	1	3	-	5	-	5	-	1	-	-	3	16	4	32310
-	-	-	4	-	-	-	-	12	4	-	4	9	16	11	32311
1	-	-	-	2	-	-	-	-	-	-	1	2	4	1	32312
1	-	4	5	4	10	5	5	8	18	4	5	31	65	24	32313
-	3	-	27	-	7	5	2	-	13	-	5	8	91	10	32314
2	-	8	-	1	5	4	1	-	20	-	6	21	25	19	32315
1	-	7	9	-	4	1	3	28	12	1	5	15	130	65	32316
-	-	-	1	-	-	-	-	-	2	-	3	5	5	-	32317
1	-	-	14	-	4	1	3	182	17	-	7	15	212	79	32318
-	6	2	25	1	4	4	-	42	13	2	21	36	207	87	32319
-	-	12	3	1	1	1	-	2	6	-	2	17	21	5	32320
-	-	6	-	-	1	-	1	-	6	-	-	1	23	2	32321
-	-	1	1	-	-	-	-	8	-	-	2	13	12	11	32322
-	-	4	14	2	4	1	3	181	2	-	9	11	259	21	32323
-	-	2	1	1	3	3	-	-	5	-	-	3	15	7	32324
-	-	-	-	-	1	-	1	-	3	-	3	3	3	2	32326

Tabelle 2: Bevölkerung nach Staatsangehörigkeit

Politischer Bezirk, Gemeinde	Insgesamt	Öster- reicher	Ausländer		Nach Staatsangehörigkeit						
			abs.	in % der Spalte 1	anderer EU-Staat			ehem. Jugoslawien			
					zu- sammen	Deutsch- land	Italien	zu- sammen	Bosnien- Herzogo- wina	Jugosl. (Serbien, Mont.)	Kroatien
			1	2	3	4	5	6	7	8	9
32327 Sollenau	4562	4102	460	10,1	34	25	1	133	32	73	16
32330 Theresienfeld	2490	2219	271	10,9	26	25	-	138	22	107	8
32331 Waidmannsfeld	1816	1699	117	6,4	8	2	-	16	5	10	1
32332 Waldegg	2062	1679	383	18,6	7	4	-	72	38	29	1
32333 Walpersbach	1048	1023	25	2,4	2	2	-	-	-	-	-
32334 Weikersdorf am Steinfelde	967	922	45	4,7	3	3	-	8	5	3	-
32335 Wiesmath	1599	1593	6	0,4	5	5	-	-	-	-	-
32336 Winzendorf-Muthmannsdorf	1711	1600	111	6,5	22	19	1	56	3	49	4
32337 Wöllersdorf-Steinabrückl	3797	3493	304	8,0	43	21	6	127	38	65	20
32338 Zillingdorf	1750	1673	77	4,4	6	3	1	44	22	-	22
324 Wien-Umgebung	101998	93376	8622	8,5	1433	858	99	4169	1304	2145	475
32401 Ebergassing	3449	2853	596	17,3	25	20	-	336	144	150	27
32402 Fischamend	4419	4070	349	7,9	36	24	1	164	35	114	11
32403 Gablitz	4393	4044	349	7,9	83	54	11	154	92	43	18
32404 Gerasdorf bei Wien	8231	7871	360	4,4	84	45	6	138	35	32	52
32405 Gramatneusiedl	2243	1912	331	14,8	20	13	-	178	95	41	37
32406 Himberg	5423	5090	333	6,1	38	19	1	201	34	139	11
32407 Klein-Neusiedl	854	804	50	5,9	6	6	-	23	10	10	3
32408 Klosterneuburg	24797	22720	2077	8,4	647	354	46	684	104	416	61
32409 Lanzendorf	1464	1362	102	7,0	8	7	-	60	4	33	11
32410 Leopoldsdorf	3436	3280	156	4,5	44	27	2	20	5	8	7
32411 Maria-Lanzendorf	1894	1735	159	8,4	19	12	1	57	21	23	6
32412 Mauerbach	3415	3240	175	5,1	44	34	2	28	14	8	6
32413 Moosbrunn	1522	1414	108	7,1	4	3	-	42	9	25	8
32415 Pressbaum	5834	5415	419	7,2	66	43	4	239	170	44	11
32416 Purkersdorf	7762	7085	677	8,7	114	80	9	377	178	92	104
32417 Raasdorf	602	544	58	9,6	2	2	-	5	2	3	-
32418 Schwadorf	1768	1562	206	11,7	5	4	-	99	39	37	13
32419 Schwechat	15286	13457	1829	12,0	134	76	14	1234	230	886	87
32421 Tullnerbach	2332	2173	159	6,8	26	16	1	86	77	8	1
32423 Wolfsgraben	1416	1360	56	4,0	19	12	1	7	1	2	-
32424 Zwölfaxing	1458	1385	73	5,0	9	7	-	37	5	31	1
325 Zwettl	45635	44997	638	1,4	137	110	3	151	80	41	27
32501 Allentsteig	2163	2134	29	1,3	5	3	-	10	-	9	1
32519 Altmelon	922	921	1	0,1	1	1	-	-	-	-	-
32502 Arbesbach	1785	1780	5	0,3	3	3	-	1	1	-	-
32503 Bärnkopf	378	376	2	0,5	2	2	-	-	-	-	-
32504 Echtsenbach	1249	1231	18	1,4	2	2	-	7	-	-	7
32505 Göpfritz an der Wild	1809	1792	17	0,9	-	-	-	6	2	4	-
32506 Grafenschlag	893	891	2	0,2	1	-	-	-	-	-	-
32508 Groß-Gerungs	4820	4796	24	0,5	8	6	-	4	4	-	-
32509 Großgöttfritz	1468	1447	21	1,4	8	8	-	10	8	-	2
32511 Gutenbrunn	600	588	12	2,0	4	1	-	6	6	-	-
32514 Kirchschatz	717	715	2	0,3	1	-	1	-	-	-	-
32515 Kottes-Purk	1628	1618	10	0,6	8	6	1	-	-	-	-
32516 Langschlag	1908	1891	17	0,9	11	11	-	4	4	-	-
32517 Martinsberg	1221	1205	16	1,3	3	2	-	-	-	-	-
32518 Ottenschlag	1102	1056	46	4,2	1	1	-	1	1	-	-
32520 Pölla	1056	1030	26	2,5	4	4	-	10	6	4	-
32521 Rappottenstein	1823	1815	8	0,4	5	2	-	-	-	-	-
32522 Sallingberg	1471	1392	79	5,4	4	4	-	18	-	15	-
32523 Schönbach	939	925	14	1,5	4	4	-	-	-	-	-
32524 Schwarzenau	1591	1564	27	1,7	9	8	1	3	-	3	-
32525 Schweiggers	2039	2014	25	1,2	7	4	-	-	-	-	-
32528 Traunstein	1089	1085	4	0,4	3	3	-	-	-	-	-
32529 Waldhausen	1334	1295	39	2,9	3	3	-	2	2	-	-
32530 Zwettl-Niederösterreich	11630	11436	194	1,7	40	32	-	69	46	6	17

Nach Staatsangehörigkeit												Ausländer nach Umgangssprache			Kenn- ziffer
ehem. Jugoslawien		Polen	Ru- mänien	Schweiz	ehem. Tschechoslowakei			Türkei	Ungarn	Ver- einigte Staaten	anderer Staat; unbek.	deutsch	deutsch und andere	nur andere	
Maze- donien	Slo- wenien				zu- sammen	Slowaki- sche Rep.	Tschechi- sche Rep.								
12	13	14	15	16	17	18	19	20	21	22	23	24	25	26	
5	7	2	12	3	12	10	2	236	12	1	15	60	272	128	32327
1	-	2	9	1	3	2	1	68	11	3	10	31	156	84	32330
-	-	1	5	-	4	4	-	73	1	-	9	10	87	20	32331
4	-	7	4	-	6	5	1	264	13	-	10	11	252	120	32332
-	-	-	6	2	1	1	-	12	-	1	1	5	16	4	32333
-	-	1	3	-	3	2	1	22	5	-	-	4	25	16	32334
-	-	-	-	-	-	-	-	-	-	-	1	5	1	-	32335
-	-	4	2	-	2	2	-	17	1	-	7	32	27	52	32336
-	4	7	14	2	17	12	5	73	12	4	5	42	177	85	32337
-	-	11	-	-	-	-	-	7	4	-	5	9	63	5	32338
186	59	371	145	67	336	236	100	892	298	131	780	1500	4952	2170	324
12	3	14	2	-	13	12	1	189	12	-	5	49	371	176	32401
3	1	9	4	-	31	29	2	37	24	1	43	57	256	36	32402
-	1	17	1	1	14	7	7	22	7	6	44	85	165	99	32403
4	15	19	8	8	22	7	15	9	9	26	37	80	195	85	32404
-	5	10	12	-	4	4	-	94	6	-	7	29	232	70	32405
8	9	15	-	1	6	5	1	27	19	4	22	30	250	53	32406
-	-	-	2	-	5	5	-	5	5	-	4	6	41	3	32407
101	2	93	28	25	50	32	18	115	36	78	321	580	974	523	32408
8	4	6	2	-	4	3	1	10	6	1	5	10	79	13	32409
-	-	8	4	-	6	2	4	56	4	-	14	36	77	43	32410
6	1	8	2	5	13	11	2	38	9	-	8	21	93	45	32411
-	-	31	1	2	17	10	7	36	1	5	10	53	85	37	32412
-	-	4	-	3	-	-	-	51	-	-	4	9	59	40	32413
11	3	22	11	1	23	10	13	1	14	4	38	87	229	103	32415
-	3	35	13	15	19	10	9	21	12	4	67	124	404	149	32416
-	-	-	1	-	13	13	-	8	27	-	2	4	33	21	32417
10	-	-	-	1	10	8	2	70	6	-	15	15	161	30	32418
19	12	48	45	5	75	62	13	94	76	2	116	172	1086	571	32419
-	-	15	8	-	9	5	4	-	9	-	6	31	102	26	32421
4	-	4	1	-	2	1	1	8	6	-	9	17	21	18	32423
-	-	13	-	-	-	-	-	1	10	-	3	5	39	29	32424
3	-	57	52	22	51	5	46	109	12	4	43	189	353	96	325
-	-	-	4	1	4	-	4	-	3	-	2	11	16	2	32501
-	-	-	-	-	-	-	-	-	-	-	-	1	-	-	32519
-	-	-	-	1	-	-	-	-	-	-	-	5	-	-	32502
-	-	-	-	-	-	-	-	-	-	-	-	2	-	-	32503
-	-	-	-	2	7	-	7	-	-	-	-	4	12	2	32504
-	-	-	3	-	-	-	-	3	-	-	5	-	17	-	32505
-	-	-	-	-	1	-	1	-	-	-	-	1	-	1	32506
-	-	1	1	1	1	-	1	3	-	-	5	12	9	3	32508
-	-	-	-	-	2	-	2	-	-	-	1	11	6	4	32509
-	-	-	-	1	-	-	-	-	-	-	1	1	8	3	32511
-	-	-	-	-	-	-	-	-	1	-	-	1	1	-	32514
-	-	-	-	-	-	-	-	-	-	-	2	7	3	-	32515
-	-	-	1	-	1	-	1	-	-	-	-	12	1	4	32516
-	-	-	11	-	2	-	2	-	-	-	-	3	10	3	32517
-	-	4	9	-	2	1	1	29	-	-	-	1	30	15	32518
-	-	-	2	-	3	-	3	1	2	-	4	11	3	12	32520
-	-	2	-	-	1	-	1	-	-	-	-	5	1	2	32521
3	-	9	2	3	6	3	3	37	-	-	-	9	61	9	32522
-	-	-	-	9	-	-	-	-	-	-	1	14	-	-	32523
-	-	1	-	1	8	1	7	-	2	2	1	12	8	7	32524
-	-	12	-	1	2	-	2	-	-	-	3	12	13	-	32525
-	-	-	-	1	-	-	-	-	-	-	-	4	-	-	32528
-	-	1	15	1	2	-	2	10	-	-	5	5	32	2	32529
-	-	27	4	-	9	-	9	26	4	2	13	45	122	27	32530

Tabelle 3: Bevölkerung nach dem Geburtsland

Politischer Bezirk, Gemeinde	Insgesamt	In Österreich geboren	Im Ausland geboren		Nach Geburtsland					
			abs.	in % der Spalte 1	anderer EU-Staat			ehem. Jugoslawien		
					zu- sammen	Deutsch- land	Italien	zu- sammen	Bosnien- Herze- gowina	Jugosl. (Serbien, Mont.)
1	2	3	4	5	6	7	8	9	10	
3 Niederösterreich insgesamt	1545804	1410315	135489	8,8	22308	16820	1210	40364	16110	16226
301 Krems an der Donau (Stadt)	23713	21257	2456	10,4	388	292	23	756	405	221
302 Sankt Pölten (Stadt)	49121	43399	5722	11,6	636	477	54	1492	805	347
303 Waidhofen an der Ybbs (Stadt)	11662	11038	624	5,4	151	123	7	204	132	56
304 Wiener Neustadt (Stadt)	37627	32568	5059	13,4	730	488	57	1218	344	677
305 Amstetten	109183	104282	4901	4,5	960	777	58	1415	780	453
30501 Allhartsberg	1758	1727	31	1,8	8	6	-	22	-	21
30502 Amstetten	22595	20996	1599	7,1	244	202	10	468	264	149
30503 Ardagger	3286	3226	60	1,8	14	11	2	8	-	8
30504 Aschbach-Markt	3563	3288	275	7,7	41	33	7	130	110	11
30506 Behamberg	3151	3008	143	4,5	32	29	1	55	37	12
30507 Biberbach	2101	2035	66	3,1	15	14	-	28	15	11
30508 Ennsdorf	2362	2124	238	10,1	32	26	3	70	50	14
30509 Ernsthofen	2105	2057	48	2,3	10	10	-	12	1	7
30510 Ertl	1243	1199	44	3,5	24	23	1	1	-	-
30511 Euratsfeld	2319	2287	32	1,4	10	9	-	5	5	-
30512 Ferschnitz	1601	1584	17	1,1	8	4	3	1	1	-
30514 Haag	5170	5008	162	3,1	37	27	3	24	17	2
30515 Haidershofen	3436	3308	128	3,7	22	15	5	51	36	1
30516 Hollenstein an der Ybbs	1907	1822	85	4,5	35	31	1	16	13	1
30517 Kematen an der Ybbs	2462	2289	173	7,0	18	9	1	35	18	13
30520 Neuhofen an der Ybbs	2534	2482	52	2,1	30	26	-	3	2	-
30521 Neustadt an der Donau	2152	2111	41	1,9	12	11	-	13	4	9
30522 Oed-Oehling	1483	1447	36	2,4	4	3	1	14	2	12
30524 Opponitz	957	943	14	1,5	9	7	1	1	1	-
30526 Sankt Georgen am Reith	589	579	10	1,7	4	4	-	-	-	-
30527 Sankt Georgen am Ybbsfelde	2548	2414	134	5,3	13	8	3	17	5	10
30529 Sankt Pantaleon-Erla	2465	2404	61	2,5	14	12	1	6	1	1
30530 Sankt Peter in der Au	4836	4669	167	3,5	37	27	2	41	13	25
30531 Sankt Valentin	8983	8479	504	5,6	113	92	5	150	71	65
30532 Seitenstetten	3131	3003	128	4,1	21	15	2	46	34	5
30533 Sonntagberg	4278	4043	235	5,5	42	31	2	83	29	41
30534 Strengberg	2073	2015	58	2,8	13	8	1	14	12	1
30536 Viehdorf	1164	1125	39	3,4	4	3	1	12	6	3
30538 Wallsee-Sindelburg	2049	1977	72	3,5	14	10	-	34	9	17
30539 Weistrach	2197	2162	35	1,6	11	9	1	3	2	1
30541 Winklarn	1436	1376	60	4,2	28	26	-	19	9	4
30542 Wolfsbach	1809	1771	38	2,1	9	6	1	4	3	1
30543 Ybbsitz	3790	3701	89	2,3	28	26	-	14	3	3
30544 Zeillern	1650	1623	27	1,6	4	4	-	15	7	5
306 Baden	126892	107372	19520	15,4	2734	2103	113	6396	2247	3204
30601 Alland	2409	2105	304	12,6	53	43	2	113	73	24
30602 Altenmarkt an der Triesting	2052	1763	289	14,1	25	17	4	89	20	64
30603 Bad Vöslau	10998	9175	1823	16,6	263	201	9	721	220	388
30604 Baden	24502	20023	4479	18,3	910	706	37	1331	457	676
30605 Berndorf	8642	7314	1328	15,4	100	76	3	438	154	245
30646 Blumau-Neurifshof	1657	1404	253	15,3	28	25	2	108	61	43
30607 Ebreichsdorf	8788	7570	1218	13,9	134	103	8	334	62	201
30608 Enzesfeld-Lindabrunn	4020	3644	376	9,4	102	76	1	130	44	69
30609 Furth an der Triesting	795	761	34	4,3	6	6	-	8	4	4
30612 Günselsdorf	1768	1511	257	14,5	24	22	-	124	59	38
30613 Heiligenkreuz	1331	1108	223	16,8	43	38	1	56	33	21
30614 Hernstein	1421	1338	83	5,8	21	19	-	27	14	8
30615 Hirtenberg	2270	1844	426	18,8	38	27	2	125	41	64
30616 Klausen-Leopoldsdorf	1386	1273	113	8,2	27	21	3	66	50	4
30618 Kottlingbrunn	6583	5670	913	13,9	132	100	3	273	96	128
30620 Leobersdorf	4151	3412	739	17,8	55	39	4	310	123	151
30621 Mitterndorf an der Fische	1448	1289	159	11,0	23	15	-	30	6	11

Nach Geburtsland													Kenn- ziffer
ehem. Jugoslawien			Polen	Rumänien	Schweiz	ehem. Tschechoslowakei			Türkei	Ungarn	Vereinigte Staaten	anderer Staat; unbek.	
Kroatien	Maze- donien	Slowenien				zu- sammen	Slowaki- sche Rep.	Tschechi- sche Rep.					
11	12	13	14	15	16	17	18	19	20	21	22	23	
3584	2886	1558	6585	7879	1187	17684	4178	13506	18602	6343	1178	13359	3
40	83	7	135	354	16	279	41	238	148	76	9	295	301
147	166	27	171	252	30	489	122	367	1744	132	24	752	302
12	-	4	16	37	7	57	9	48	57	9	4	82	303
128	39	30	190	369	26	348	115	233	1281	420	28	449	304
117	40	25	225	530	54	427	67	360	668	123	15	484	305
-	-	1	-	-	-	-	-	-	-	-	-	1	30501
28	23	4	77	221	14	126	23	103	214	36	4	195	30502
-	-	-	-	16	1	8	-	8	3	4	-	6	30503
8	-	1	6	26	-	14	5	9	46	2	1	9	30504
5	-	1	2	7	-	18	7	11	20	2	-	7	30506
2	-	-	-	8	1	9	6	3	-	3	-	2	30507
3	1	2	10	19	-	26	1	25	47	3	-	31	30508
4	-	-	-	7	1	15	1	14	-	-	1	2	30509
1	-	-	5	1	1	-	-	-	5	2	2	3	30510
-	-	-	2	5	-	5	-	5	-	-	-	5	30511
-	-	-	-	1	-	3	-	3	-	-	-	4	30512
2	2	1	10	20	1	21	5	16	28	3	2	16	30514
8	-	6	2	6	-	12	-	12	22	4	1	8	30515
-	-	2	6	10	4	9	1	8	-	-	-	5	30516
4	-	-	10	19	-	9	2	7	67	3	-	12	30517
-	1	-	1	-	3	1	-	1	10	2	1	1	30520
-	-	-	2	3	-	5	-	5	3	-	-	3	30521
-	-	-	4	2	-	7	-	7	-	3	-	2	30522
-	-	-	2	-	-	-	-	-	-	-	1	1	30524
-	-	-	2	1	-	3	-	3	-	-	-	-	30526
2	-	-	9	43	1	3	1	2	10	11	-	27	30527
1	3	-	3	6	5	4	-	4	6	3	-	14	30529
3	-	-	4	20	4	4	-	4	43	3	-	11	30530
11	1	2	25	21	4	74	8	66	43	27	1	46	30531
1	3	3	4	24	2	2	-	2	17	2	-	10	30532
10	1	2	7	8	7	12	4	8	54	1	1	20	30533
-	1	-	2	2	2	6	-	6	12	-	-	7	30534
3	-	-	6	9	-	4	-	4	-	-	-	4	30536
8	-	-	3	3	1	7	-	7	-	4	-	6	30538
-	-	-	7	-	-	2	1	1	3	1	-	8	30539
6	-	-	2	2	-	5	1	4	-	1	-	3	30541
-	-	-	1	4	-	2	-	2	11	1	-	6	30542
7	1	-	9	16	1	10	1	9	1	2	-	8	30543
-	3	-	2	-	1	1	-	1	3	-	-	1	30544
604	91	250	798	1291	150	1458	428	1030	3093	1092	126	2382	306
12	-	4	14	20	5	32	15	17	12	16	6	33	30601
3	1	1	11	21	1	10	1	9	35	3	-	94	30602
91	3	19	47	70	14	102	25	77	419	71	9	107	30603
126	10	62	209	384	53	498	151	347	230	197	44	623	30604
23	4	12	47	73	2	69	22	47	483	48	-	68	30605
3	-	1	8	5	2	13	1	12	55	16	-	18	30646
41	3	27	62	107	11	120	42	78	231	99	3	117	30607
8	3	6	23	18	8	19	1	18	14	19	2	41	30608
-	-	-	3	2	-	7	4	3	-	1	-	7	30609
19	5	3	9	28	-	13	1	12	18	13	2	26	30612
2	-	-	12	12	2	33	4	29	20	5	21	19	30613
3	-	2	1	9	-	10	3	7	3	2	1	9	30614
11	1	8	14	32	1	18	6	12	122	22	-	54	30615
4	4	4	1	-	-	6	1	5	4	4	2	3	30616
30	5	14	54	61	8	101	29	72	156	48	3	77	30618
13	10	13	24	20	3	24	4	20	236	31	-	36	30620
9	-	4	15	14	-	12	5	7	31	21	-	13	30621

Tabelle 3: Bevölkerung nach dem Geburtsland

Politischer Bezirk, Gemeinde	Insgesamt	In Öster- reich geboren	Im Ausland geboren		Nach Geburtsland					
			abs.	in % der Spalte 1	anderer EU-Staat			ehem. Jugoslawien		
					zu- sammen	Deutsch- land	Italien	zu- sammen	Bosnien- Herze- gowina	Jugosl. (Serbien, Mont.)
1	2	3	4	5	6	7	8	9	10	
30623 Oberwaltersdorf	3343	2873	470	14,1	91	75	4	132	28	83
30625 Pfaffstätten	2571	2274	297	11,6	50	38	4	81	22	46
30626 Pottendorf	5930	5253	677	11,4	88	76	2	231	77	127
30627 Pottenstein	2905	2509	396	13,6	56	40	2	105	27	64
30629 Reisenberg	1404	1259	145	10,3	9	9	-	58	34	14
30631 Schönau an der Triesting	1769	1499	270	15,3	48	34	3	84	33	38
30633 Seibersdorf	1283	1201	82	6,4	14	13	1	8	-	4
30635 Sooß	1093	960	133	12,2	34	24	-	24	4	16
30636 Tattendorf	1206	1053	153	12,7	19	15	-	58	27	29
30637 Teesdorf	1341	1194	147	11,0	21	15	-	54	33	17
30639 Traiskirchen	15669	12478	3191	20,4	285	207	15	1060	373	526
30641 Trumau	2507	2199	308	12,3	26	19	1	137	38	60
30645 Weissenbach an der Triesting	1650	1416	234	14,2	9	4	2	81	34	41
307 Bruck an der Leitha	40006	35899	4107	10,3	500	376	21	1006	393	466
30701 Au am Leithaberge	909	876	33	3,6	9	7	1	8	1	3
30702 Bad Deutsch-Altenburg	1375	1195	180	13,1	18	18	-	24	12	9
30703 Berg	674	608	66	9,8	8	8	-	19	3	3
30704 Bruck an der Leitha	7311	6603	708	9,7	87	69	2	221	51	137
30706 Enzersdorf an der Fischa	2663	2457	206	7,7	26	18	1	76	46	21
30708 Göttlesbrunn-Arbesthal	1311	1230	81	6,2	11	9	1	22	4	7
30709 Götzendorf an der Leitha	1867	1588	279	14,9	26	21	2	104	64	33
30710 Hainburg a.d.Donau	5651	4614	1037	18,4	107	74	6	178	66	101
30711 Haslau-Maria Ellend	1312	1193	119	9,1	25	19	-	24	7	13
30713 Hof am Leithaberge	1376	1268	108	7,8	17	13	-	32	9	20
30712 Höflein	1149	1087	62	5,4	7	6	1	12	5	5
30715 Hundsheim	544	502	42	7,7	10	10	-	8	6	2
30716 Mannersdorf am Leithagebirge	3731	3389	342	9,2	27	21	2	50	18	22
30718 Petronell-Carnuntum	1158	1048	110	9,5	12	6	1	42	24	6
30719 Prellenkirchen	1285	1227	58	4,5	11	10	-	8	4	3
30721 Rohrau	1455	1231	224	15,4	20	15	2	88	44	30
30722 Scharndorf	1046	967	79	7,6	11	5	-	17	4	13
30724 Sommerein	1753	1655	98	5,6	23	20	-	25	5	16
30726 Trautmannsdorf an der Leitha	2686	2496	190	7,1	37	23	2	42	18	21
30728 Wolfsthal	750	665	85	11,3	8	4	-	6	2	1
308 Gänserndorf	88475	79108	9367	10,6	1050	797	59	3262	1164	1312
30801 Aderklaa	233	181	52	22,3	4	1	-	40	-	34
30802 Andlersdorf	118	108	10	8,5	-	-	-	2	-	2
30803 Angern an der March	3176	2844	332	10,5	28	23	3	124	42	61
30804 Auersthal	1869	1724	145	7,8	8	7	-	45	21	11
30805 Bad Pirawarth	1541	1458	83	5,4	16	8	-	14	5	8
30808 Deutsch-Wagram	6808	5949	859	12,6	129	99	9	268	38	174
30810 Drösing	1192	1051	141	11,8	8	7	-	49	26	15
30811 Dürnkrot	2207	2054	153	6,9	16	12	1	23	15	2
30812 Ebenthal	813	699	114	14,0	11	9	1	52	42	8
30813 Eckartsau	1179	1082	97	8,2	13	11	-	59	46	5
30814 Engelhartstetten	1807	1688	119	6,6	11	8	-	49	30	10
30817 Gänserndorf	7928	6996	932	11,8	117	81	12	282	82	155
30819 Glinzendorf	255	209	46	18,0	1	1	-	36	26	3
30821 Groß-Enzersdorf	8128	7107	1021	12,6	144	109	6	419	123	138
30824 Groß-Schweinbarth	1290	1177	113	8,8	4	4	-	48	13	19
30822 Großhofen	92	66	26	28,3	-	-	-	20	14	6
30825 Haringsee	1133	992	141	12,4	12	10	-	39	21	8
30826 Hauskirchen	1265	1171	94	7,4	6	5	-	24	4	17
30827 Hohenau an der March	2772	2563	209	7,5	24	20	1	34	18	9
30828 Hohenruppersdorf	936	900	36	3,8	4	4	-	13	10	2
30829 Jedenspeigen	1166	1085	81	6,9	6	5	-	32	25	-
30830 Lasseo	2354	1957	397	16,9	25	17	1	140	38	71
30831 Leopoldsdorf im Marchfelde	2392	2095	297	12,4	52	31	4	123	59	32
30834 Mannsdorf an der Donau	435	364	71	16,3	5	4	-	34	22	2
30835 Marchegg	2850	2483	367	12,9	51	39	-	67	38	18
30836 Markgrafneusiedl	828	668	160	19,3	2	2	-	58	28	23

Nach Geburtsland													Kenn- ziffer
ehem. Jugoslawien			Polen	Rumänien	Schweiz	ehem. Tschechoslowakei			Türkei	Ungarn	Vereinigte Staaten	anderer Staat; unbek.	
Kroatien	Maze- donien	Slowenien				zu- sammen	Slowaki- sche Rep.	Tschechi- sche Rep.					
11	12	13	14	15	16	17	18	19	20	21	22	23	
13	4	4	26	10	2	30	7	23	85	58	1	35	30623
10	-	3	16	28	5	37	8	29	19	22	6	33	30625
13	8	6	17	20	1	33	7	26	159	88	2	38	30626
4	2	8	15	33	1	24	13	11	125	13	5	19	30627
4	4	2	12	3	-	8	4	4	31	17	1	6	30629
11	-	2	9	21	-	3	-	3	83	9	3	10	30631
4	-	-	4	3	1	13	6	7	6	18	-	15	30633
2	-	2	12	11	1	12	5	7	20	10	-	9	30635
1	-	1	23	6	3	8	4	4	6	17	2	11	30636
2	-	2	3	4	-	12	5	7	42	5	-	6	30637
107	24	30	81	211	20	154	45	109	391	174	12	803	30639
29	-	10	16	31	4	16	3	13	29	25	1	23	30641
6	-	-	10	34	2	21	6	15	28	20	-	29	30645
77	21	49	152	171	27	767	560	207	805	412	23	244	307
3	-	1	-	4	-	3	1	2	-	6	-	3	30701
-	-	3	1	3	-	69	59	10	52	5	1	7	30702
1	11	1	2	-	-	24	23	1	3	6	1	3	30703
18	4	11	24	60	9	87	48	39	41	129	2	48	30704
7	2	-	10	10	-	38	17	21	10	21	2	13	30706
4	3	4	3	10	-	16	10	6	2	15	-	2	30708
3	-	4	16	2	2	13	9	4	83	16	1	16	30709
3	1	7	27	13	3	297	253	44	339	34	2	37	30710
2	-	2	13	2	1	25	17	8	2	10	-	17	30711
2	-	1	9	11	-	18	9	9	-	14	-	7	30713
-	-	2	6	8	1	7	4	3	5	13	1	2	30712
-	-	-	1	1	-	16	14	2	3	2	-	1	30715
6	-	4	3	14	1	19	9	10	190	23	1	14	30716
9	-	3	9	-	-	19	10	9	9	6	7	6	30718
1	-	-	1	6	-	10	5	5	5	15	1	1	30719
13	-	1	5	15	9	30	18	12	3	43	-	11	30721
-	-	-	9	4	-	13	6	7	-	10	-	15	30722
2	-	2	4	3	1	16	8	8	12	6	1	7	30724
3	-	-	8	5	-	16	10	6	16	36	3	27	30726
-	-	3	1	-	-	31	30	1	30	2	-	7	30728
253	223	310	545	301	57	1920	701	1219	1086	325	45	776	308
4	-	2	-	1	-	7	7	-	-	-	-	-	30801
-	-	-	1	-	-	2	2	-	-	-	-	5	30802
6	11	4	8	8	1	67	28	39	57	12	2	25	30803
1	9	3	5	3	1	16	7	9	55	3	1	8	30804
-	-	1	8	-	-	15	3	12	7	3	1	19	30805
19	25	12	48	29	16	161	52	109	57	31	3	117	30808
7	-	1	4	11	1	53	15	38	6	7	1	1	30810
2	2	2	3	4	1	74	22	52	15	4	-	13	30811
2	-	-	8	6	-	6	1	5	26	3	1	1	30812
-	7	1	4	1	-	13	9	4	-	6	-	1	30813
2	-	7	8	7	-	28	21	7	3	7	1	5	30814
22	12	11	80	20	4	148	45	103	124	43	6	108	30817
6	-	1	-	-	-	7	5	2	-	1	-	1	30819
45	-	113	80	21	9	129	50	79	36	47	16	120	30821
2	13	1	1	4	2	9	1	8	38	3	-	4	30824
-	-	-	-	-	1	4	4	-	-	-	-	1	30822
-	3	7	8	4	-	29	18	11	38	7	-	4	30825
3	-	-	2	11	-	46	4	42	-	2	-	3	30826
5	-	2	3	19	-	91	19	72	16	6	2	14	30827
-	1	-	-	-	1	5	1	4	10	1	-	2	30828
1	-	6	1	5	-	7	-	7	25	2	-	3	30829
12	8	11	61	10	1	86	63	23	46	13	-	15	30830
10	2	20	10	4	4	56	26	30	12	13	1	22	30831
4	1	5	1	2	-	14	10	4	13	2	-	-	30834
7	2	2	8	23	2	77	42	35	94	14	2	29	30835
2	-	5	7	1	-	78	64	14	1	4	-	9	30836

Tabelle 3: Bevölkerung nach dem Geburtsland

Politischer Bezirk, Gemeinde	Insgesamt	In Öster- reich geboren	Im Ausland geboren		Nach Geburtsland					
			abs.	in % der Spalte 1	anderer EU-Staat			ehem. Jugoslawien		
					zu- sammen	Deutsch- land	Italien	zu- sammen	Bosnien- Herze- gowina	Jugosl. (Serbien, Mont.)
1	2	3	4	5	6	7	8	9	10	
30838 Matzen-Raggendorf	2583	2312	271	10,5	26	22	1	87	27	23
30841 Neusiedl an der Zaya	1263	1186	77	6,1	12	9	2	7	-	1
30842 Obersiebenbrunn	1416	1301	115	8,1	17	14	-	54	23	21
30844 Orth an der Donau	1966	1735	231	11,7	26	23	-	116	66	26
30845 Palterndorf-Dobermannsdorf	1264	1187	77	6,1	13	7	5	24	6	10
30846 Parbasdorf	135	130	5	3,7	-	-	-	4	3	-
30848 Prottes	1280	1162	118	9,2	7	7	-	48	17	19
30849 Raasdorf	664	405	259	39,0	-	-	-	174	53	45
30850 Ringelsdorf-Niederabsdorf	1424	1348	76	5,3	8	5	1	26	19	6
30852 Schönkirchen-Reyersdorf	1854	1694	160	8,6	10	9	-	69	11	48
30854 Spannberg	983	916	67	6,8	5	5	-	19	12	6
30856 Strasshof an der Nordbahn	6993	6140	853	12,2	120	96	5	274	51	137
30857 Sulz im Weinviertel	1188	1124	64	5,4	13	12	1	13	5	7
30858 Untersiebenbrunn	1400	1236	164	11,7	11	7	2	41	7	20
30859 Velm-Götzendorf	783	743	40	5,1	4	4	-	14	12	2
30865 Weiden an der March	904	806	98	10,8	11	6	1	29	11	14
30860 Weikendorf	1976	1764	212	10,7	30	23	3	67	23	35
30863 Zistersdorf	5632	5248	384	6,8	40	31	-	102	32	59
309 Gmünd	40050	38015	2035	5,1	293	253	11	144	84	31
30902 Amaliendorf-Aalfang	1158	1111	47	4,1	9	7	1	4	-	1
30910 Bad Großpertholz	1526	1470	56	3,7	26	25	1	6	5	-
30903 Brand-Nagelberg	1820	1686	134	7,4	9	8	-	7	3	2
30904 Eggern	777	756	21	2,7	8	6	-	-	-	-
30906 Eisgarn	694	675	19	2,7	5	5	-	4	4	-
30908 Gmünd	5861	5357	504	8,6	49	41	3	33	13	12
30909 Großdietmanns	2183	2093	90	4,1	9	8	-	-	-	-
30912 Großschönau	1264	1235	29	2,3	7	7	-	5	4	-
30915 Haugschlag	527	491	36	6,8	7	7	-	1	-	1
30916 Heidenreichstein	4565	4346	219	4,8	34	32	-	13	9	3
30917 Hirschbach	569	559	10	1,8	5	4	-	-	-	-
30920 Hoheneich	1552	1445	107	6,9	9	6	2	21	16	4
30921 Kirchberg am Walde	1473	1413	60	4,1	11	8	-	4	4	-
30925 Litschau	2524	2406	118	4,7	24	19	1	5	2	3
30913 Moorbad Harbach	703	680	23	3,3	11	11	-	2	1	-
30929 Reingers	719	692	27	3,8	3	2	-	1	1	-
30932 Sankt Martin	1177	1148	29	2,5	6	5	1	10	5	1
30935 Schrems	5830	5470	360	6,2	32	27	2	20	17	1
30939 Unserfrau-Altweitra	1016	992	24	2,4	4	4	-	-	-	-
30940 Waldenstein	1214	1199	15	1,2	-	-	-	-	-	-
30942 Weitra	2898	2791	107	3,7	25	21	-	8	-	3
310 Hollabrunn	50070	47184	2886	5,8	379	313	17	836	316	196
31001 Alberndorf im Pulkautal	738	713	25	3,4	6	6	-	4	-	4
31008 Göllersdorf	2939	2743	196	6,7	29	23	2	65	21	19
31009 Grabern	1357	1314	43	3,2	4	3	-	12	10	-
31014 Guntersdorf	1128	1065	63	5,6	5	4	-	24	15	1
31015 Hadres	1711	1636	75	4,4	4	4	-	17	9	6
31016 Hardegg	1490	1381	109	7,3	26	24	1	12	7	-
31018 Haugsdorf	1711	1616	95	5,6	7	7	-	12	4	5
31019 Heldenberg	1096	1051	45	4,1	5	4	-	7	-	1
31021 Hohenwarth-Mühlbach a.M.	1306	1232	74	5,7	20	19	-	20	3	13
31022 Hollabrunn	10685	9811	874	8,2	90	66	8	351	124	75
31025 Mailberg	583	551	32	5,5	5	5	-	4	-	4
31026 Maissau	1855	1765	90	4,9	20	15	-	35	25	10
31028 Nappersdorf-Kammersdorf	1333	1272	61	4,6	6	4	1	26	24	-
31033 Pernersdorf	1031	994	37	3,6	5	5	-	3	-	1
31035 Pulkau	1568	1514	54	3,4	9	8	1	2	-	1
31036 Ravelsbach	1803	1678	125	6,9	16	13	-	74	14	13
31037 Retz	4168	3939	229	5,5	39	37	-	27	13	9
31038 Retzbach	1038	976	62	6,0	6	4	-	2	-	2
31041 Schrottenthal	879	842	37	4,2	6	3	1	6	-	5
31042 Seefeld-Kadolz	1037	907	130	12,5	15	12	1	12	3	4

Nach Geburtsland													Kenn- ziffer
ehem. Jugoslawien			Polen	Rumänien	Schweiz	ehem. Tschechoslowakei			Türkei	Ungarn	Vereinigte Staaten	anderer Staat; unbek.	
Kroatien	Maze- donien	Slowenien				zu- sammen	Slowaki- sche Rep.	Tschechi- sche Rep.					
11	12	13	14	15	16	17	18	19	20	21	22	23	
2	31	4	11	11	1	44	9	35	73	7	3	8	30838
1	5	-	4	7	1	33	3	30	4	3	-	6	30841
1	2	7	4	4	1	23	13	10	5	4	-	3	30842
8	4	12	9	5	1	50	27	23	5	4	3	12	30844
1	7	-	2	2	-	26	1	25	-	3	-	7	30845
-	-	1	-	-	-	-	-	-	-	1	-	-	30846
1	11	-	4	8	2	20	4	16	19	2	-	8	30848
33	-	43	50	1	1	25	20	5	1	5	-	2	30849
1	-	-	3	3	-	26	4	22	4	2	-	4	30850
2	8	-	8	1	1	24	4	20	29	8	-	10	30852
-	-	1	8	1	-	7	1	6	27	-	-	-	30854
23	54	9	39	43	4	202	39	163	22	36	-	113	30856
1	-	-	2	4	-	11	1	10	18	2	-	1	30857
3	-	11	15	1	-	33	15	18	49	3	-	11	30858
-	-	-	1	3	-	9	-	9	5	-	-	4	30859
1	-	3	3	1	-	21	14	7	25	2	-	6	30865
7	2	-	5	3	-	34	5	29	39	4	1	29	30860
6	3	2	18	9	1	104	22	82	82	5	1	22	30863
10	5	14	82	94	22	808	30	778	426	24	7	135	309
2	-	1	2	-	-	7	-	7	24	-	-	1	30902
-	-	1	3	2	-	16	-	16	-	1	1	1	30910
-	-	2	3	36	2	63	4	59	9	-	-	5	30903
-	-	-	1	-	-	8	-	8	2	1	-	1	30904
-	-	-	1	-	-	8	-	8	-	-	-	1	30906
5	-	3	16	18	6	230	4	226	100	7	1	44	30908
-	-	-	2	4	-	52	11	41	15	-	1	7	30909
-	-	1	3	-	-	6	-	6	6	-	-	2	30912
-	-	-	-	-	-	25	1	24	-	1	-	2	30915
1	-	-	3	4	1	77	5	72	66	8	-	13	30916
-	-	-	-	-	-	1	-	1	1	-	-	3	30917
-	-	1	16	2	-	45	-	45	9	3	-	2	30920
-	-	-	1	2	3	9	-	9	25	1	-	4	30921
-	-	-	6	9	1	56	2	54	1	-	3	13	30925
1	-	-	-	2	-	5	-	5	-	-	-	3	30913
-	-	-	-	-	-	21	-	21	-	-	-	2	30929
-	3	1	-	-	-	13	-	13	-	-	-	-	30932
1	-	1	17	12	7	83	2	81	168	1	1	19	30935
-	-	-	2	1	1	15	-	15	-	-	-	1	30939
-	-	-	2	-	-	9	-	9	-	-	-	4	30940
-	2	3	4	2	1	59	1	58	-	1	-	7	30942
36	235	53	197	96	23	1007	73	934	80	58	13	197	310
-	-	-	1	-	-	12	-	12	-	1	-	1	31001
3	16	6	34	5	2	41	3	38	7	5	-	8	31008
2	-	-	7	6	-	9	2	7	1	3	-	1	31009
-	6	2	8	1	-	17	-	17	-	3	-	5	31014
1	-	1	2	-	-	44	1	43	-	3	-	5	31015
5	-	-	4	1	-	62	4	58	-	1	-	3	31016
-	2	1	10	-	-	60	-	60	-	2	-	4	31018
3	3	-	7	1	2	18	-	18	-	1	-	4	31019
-	4	-	2	4	1	18	1	17	1	2	-	6	31021
8	129	15	52	17	7	222	31	191	36	9	3	87	31022
-	-	-	1	1	-	20	1	19	-	-	-	1	31025
-	-	-	6	5	2	11	-	11	-	2	1	8	31026
1	-	1	3	1	3	20	-	20	-	1	-	1	31028
2	-	-	2	1	1	24	-	24	-	-	-	1	31033
-	-	1	2	3	-	27	1	26	1	5	1	4	31035
1	45	1	-	9	-	10	-	10	1	3	-	12	31036
1	1	3	4	8	2	126	6	120	-	3	2	18	31037
-	-	-	1	5	-	45	2	43	-	1	-	2	31038
1	-	-	3	2	-	16	1	15	-	1	1	2	31041
-	-	5	22	-	-	73	2	71	-	2	3	3	31042

Tabelle 3: Bevölkerung nach dem Geburtsland

Politischer Bezirk, Gemeinde	Insgesamt	In Öster- reich geboren	Im Ausland geboren		Nach Geburtsland					
			abs.	in % der Spalte 1	anderer EU-Staat			ehem. Jugoslawien		
					zu- sammen	Deutsch- land	Italien	zu- sammen	Bosnien- Herze- gowina	Jugosl. (Serbien, Mont.)
1	2	3	4	5	6	7	8	9	10	
31043 Sitzendorf an der Schmida	2208	2137	71	3,2	12	11	-	24	11	9
31051 Wullersdorf	2420	2294	126	5,2	13	11	1	47	19	6
31052 Zellerndorf	2656	2561	95	3,6	14	11	-	17	13	3
31053 Ziersdorf	3330	3192	138	4,1	17	14	1	33	1	5
311 Horn	32400	30708	1692	5,2	304	241	13	464	276	149
31101 Altenburg	814	766	48	5,9	10	9	1	21	14	6
31102 Brunn an der Wild	866	847	19	2,2	4	4	-	-	-	-
31103 Burgschleinitz-Kühnring	1419	1371	48	3,4	16	11	1	10	4	4
31104 Drosendorf-Zissersdorf	1309	1206	103	7,9	35	27	2	6	4	2
31105 Eggenburg	3645	3296	349	9,6	43	36	3	146	125	11
31106 Gars am Kamp	3534	3398	136	3,8	38	29	-	12	3	8
31107 Geras	1433	1382	51	3,6	16	10	1	2	-	1
31109 Horn	6411	5949	462	7,2	52	44	1	189	89	86
31110 Imnfritz-Messern	1412	1380	32	2,3	5	3	2	-	-	-
31111 Japons	798	772	26	3,3	10	7	-	2	2	-
31113 Langau	763	725	38	5,0	4	3	-	6	5	1
31114 Meiseldorf	962	937	25	2,6	7	6	-	6	-	6
31117 Pernegg	744	733	11	1,5	4	4	-	2	1	1
31119 Röhrenbach	582	565	17	2,9	4	1	-	4	-	4
31120 Röschitz	1063	1037	26	2,4	6	5	1	2	-	1
31121 Rosenberg-Mold	1012	900	110	10,9	15	13	1	23	6	12
31123 Sankt Bernhard-Frauenhofen	1289	1251	38	2,9	7	6	-	1	-	1
31124 Sigmundsherberg	1802	1755	47	2,6	13	10	-	5	1	4
31130 Straning-Grafenberg	791	775	16	2,0	4	4	-	6	5	-
31129 Weitersfeld	1753	1663	90	5,1	11	9	-	21	17	1
312 Korneuburg	67981	61665	6316	9,3	1262	911	57	2113	1061	595
31201 Bisamberg	4001	3577	424	10,6	131	86	6	78	43	17
31202 Enzersfeld	1434	1346	88	6,1	32	21	1	6	3	3
31203 Ernstbrunn	3141	2883	258	8,2	33	28	2	76	43	13
31204 Großmugl	1519	1461	58	3,8	14	12	-	12	1	5
31205 Großrußbach	1939	1829	110	5,7	35	27	1	18	10	4
31206 Hagenbrunn	1575	1414	161	10,2	47	23	-	26	11	8
31207 Harmannsdorf	3514	3333	181	5,2	45	36	1	35	8	10
31208 Hausleitern	2967	2766	201	6,8	51	45	-	74	48	15
31213 Korneuburg	11032	9613	1419	12,9	183	138	9	684	383	175
31214 Langenzersdorf	7261	6520	741	10,2	216	142	7	146	68	54
31215 Leitersdorf	1098	1038	60	5,5	10	5	-	14	1	3
31216 Leobendorf	4284	3942	342	8,0	70	55	2	117	50	36
31234 Niederhollabrunn	1495	1421	74	4,9	13	12	-	26	16	8
31224 Rußbach	1333	1276	57	4,3	7	5	1	19	1	3
31226 Sierndorf	3132	2960	172	5,5	20	16	1	74	42	20
31227 Spillern	1718	1549	169	9,8	33	23	5	67	20	28
31228 Stetteldorf am Wagram	1021	974	47	4,6	8	6	-	2	-	2
31229 Stetten	1065	1014	51	4,8	7	5	1	12	2	9
31230 Stockerau	14452	12749	1703	11,8	307	226	20	627	311	182
313 Krems (Land)	54407	52086	2321	4,3	608	486	38	595	202	137
31301 Aggsbach	719	691	28	3,9	12	10	-	5	2	-
31302 Albrechtsberg an der Großen Krems	1100	1083	17	1,5	9	7	2	1	-	-
31303 Bergern im Dunkelsteinerwald	1268	1231	37	2,9	22	15	2	2	-	-
31356 Droß	778	746	32	4,1	7	6	-	7	-	-
31304 Dürnstein	931	890	41	4,4	22	17	1	7	-	1
31308 Etsdorf-Haitzendorf	2830	2681	149	5,3	27	23	2	47	13	5
31309 Furth bei Göttweig	2726	2524	202	7,4	44	41	1	67	33	12
31310 Gedersdorf	2056	1947	109	5,3	14	10	2	14	-	5
31311 Gföhl	3740	3656	84	2,2	18	11	2	14	12	2
31315 Hadersdorf-Kammern	1976	1840	136	6,9	23	15	2	43	14	18
31319 Jaidhof	1119	1094	25	2,2	11	9	1	2	1	1
31321 Krumau am Kamp	806	758	48	6,0	18	12	1	15	14	1
31322 Langenlois	6875	6538	337	4,9	52	38	4	143	31	53
31323 Lengenfeld	1373	1343	30	2,2	7	5	-	5	2	2
31324 Lichtenau im Waldviertel	2067	2027	40	1,9	12	6	2	3	-	3

Nach Geburtsland													Kenn- ziffer
ehem. Jugoslawien			Polen	Rumänien	Schweiz	ehem. Tschechoslowakei			Türkei	Ungarn	Vereinigte Staaten	anderer Staat; unbek.	
Kroatien	Maze- donien	Slowenien				zu- sammen	Slowaki- sche Rep.	Tschechi- sche Rep.					
11	12	13	14	15	16	17	18	19	20	21	22	23	
3	-	1	3	3	-	22	2	20	-	2	1	4	31043
4	3	15	4	14	1	36	9	27	-	5	1	5	31051
-	1	-	15	1	1	41	2	39	-	1	-	5	31052
1	25	1	4	8	1	33	5	28	33	2	-	7	31053
15	17	7	120	64	13	495	57	438	22	51	7	152	311
-	-	1	1	1	2	11	-	11	-	-	-	2	31101
-	-	-	5	-	-	6	-	6	1	1	-	2	31102
2	-	-	5	1	-	9	-	9	-	4	-	3	31103
-	-	-	4	1	3	43	1	42	-	2	-	9	31104
4	5	1	36	14	5	75	7	68	3	13	-	14	31105
1	-	-	9	20	-	34	5	29	-	6	-	17	31106
1	-	-	-	1	-	28	-	28	-	-	1	3	31107
5	8	1	19	17	1	87	19	68	17	18	5	57	31109
-	-	-	-	-	-	26	1	25	-	-	-	1	31110
-	-	-	1	-	-	11	-	11	-	2	-	-	31111
-	-	-	-	1	-	26	1	25	-	-	-	1	31113
-	-	-	1	-	-	7	-	7	-	-	-	4	31114
-	-	-	1	-	-	2	-	2	-	-	-	2	31117
-	-	-	1	-	1	4	1	3	-	-	-	3	31119
-	-	1	6	1	-	8	-	8	-	1	-	2	31120
1	4	-	11	5	1	32	5	27	-	2	1	20	31121
-	-	-	3	-	-	25	15	10	-	-	-	2	31123
-	-	-	3	-	-	14	1	13	1	1	-	10	31124
-	-	1	3	-	-	3	-	3	-	-	-	-	31130
1	-	2	11	2	-	44	1	43	-	1	-	-	31129
211	162	84	375	216	53	1065	186	879	324	238	63	607	312
12	1	5	30	10	9	62	7	55	15	15	6	68	31201
-	-	-	8	4	1	24	7	17	-	2	1	10	31202
17	-	3	38	12	3	48	3	45	8	6	2	32	31203
-	6	-	-	1	1	26	1	25	-	-	1	3	31204
3	-	1	12	4	3	19	3	16	4	2	-	13	31205
2	3	2	15	4	1	30	4	26	3	10	1	24	31206
6	8	3	13	2	2	30	3	27	20	8	3	23	31207
3	5	3	9	5	2	28	1	27	14	4	2	12	31208
61	56	9	36	48	9	174	31	143	111	39	7	128	31213
8	2	14	42	30	4	161	40	121	2	38	15	87	31214
7	2	1	3	6	3	13	3	10	2	1	1	7	31215
11	14	6	21	13	3	56	9	47	16	10	3	33	31216
1	-	1	7	-	-	15	4	11	-	7	-	6	31234
3	12	-	8	-	2	12	4	8	1	4	-	4	31224
9	-	3	12	4	-	31	3	28	6	11	1	13	31226
6	11	2	7	6	-	37	7	30	3	3	3	10	31227
-	-	-	4	2	-	19	-	19	5	-	-	7	31228
1	-	-	6	4	1	8	4	4	2	3	-	8	31229
61	42	31	104	61	9	272	52	220	112	75	17	119	31230
31	192	33	184	169	25	308	30	278	146	52	13	221	313
3	-	-	4	1	-	6	1	5	-	-	-	-	31301
-	-	1	2	-	-	3	-	3	-	-	-	2	31302
1	-	1	4	1	-	2	-	2	1	2	1	2	31303
1	6	-	12	3	1	-	-	-	-	1	-	1	31356
-	5	1	-	5	2	4	2	2	-	1	-	-	31304
2	24	3	15	7	1	18	1	17	28	3	-	3	31308
1	15	6	7	19	1	14	3	11	13	6	1	30	31309
2	7	-	5	24	-	15	2	13	20	3	-	14	31310
-	-	-	7	7	-	26	-	26	-	3	1	8	31311
-	10	1	14	12	-	15	2	13	9	-	1	19	31315
-	-	-	5	1	2	-	-	-	-	-	-	4	31319
-	-	-	2	2	2	5	-	5	1	1	-	2	31321
-	55	4	19	16	5	49	4	45	11	6	5	31	31322
-	1	-	4	3	2	2	-	2	-	2	-	5	31323
-	-	-	9	1	-	7	-	7	-	-	-	8	31324

Tabelle 3: Bevölkerung nach dem Geburtsland

Politischer Bezirk, Gemeinde	Insgesamt	In Öster- reich geboren	Im Ausland geboren		Nach Geburtsland					
			abs.	in % der Spalte 1	anderer EU-Staat			ehem. Jugoslawien		
					zu- sammen	Deutsch- land	Italien	zu- sammen	Bosnien- Herze- gowina	Jugosl. (Serbien, Mont.)
31326 Maria Laach am Jauerling	963	937	26	2,7	11	9	-	7	4	-
31327 Mautern an der Donau	3074	2896	178	5,8	55	43	2	46	20	8
31330 Mühlendorf	1443	1403	40	2,8	24	23	1	-	-	-
31333 Paudorf	2389	2271	118	4,9	28	25	-	12	2	3
31336 Rastendorf	1367	1326	41	3,0	16	13	1	4	2	1
31337 Rohrendorf bei Krems	1696	1595	101	6,0	19	15	3	27	4	3
31338 Rossatz-Arnsdorf	1197	1104	93	7,8	41	36	-	27	26	-
31340 Sankt Leonhard am Hornerwald	1241	1226	15	1,2	8	6	1	1	-	-
31355 Schönberg am Kamp	1821	1727	94	5,2	23	20	1	29	2	3
31343 Senftenberg	1971	1873	98	5,0	22	17	4	25	8	11
31344 Spitz	1769	1710	59	3,3	26	23	2	5	-	1
31346 Straß im Straßertale	1465	1389	76	5,2	10	9	-	30	8	2
31347 Stratzing	797	785	12	1,5	7	6	1	-	-	-
31350 Weinzierl am Walde	1356	1344	12	0,9	5	5	-	1	-	-
31351 Weißenkirchen in der Wachau	1494	1451	43	2,9	15	11	-	6	4	2
314 Lilienfeld	27084	24876	2208	8,2	316	246	18	782	341	286
31401 Annaberg	687	631	56	8,2	10	5	1	27	12	12
31402 Eschenau	1162	1096	66	5,7	11	6	2	17	10	7
31403 Hainfeld	3696	3406	290	7,8	27	20	-	80	46	27
31404 Hohenberg	1638	1516	122	7,4	24	22	1	48	1	44
31405 Kaumberg	1049	973	76	7,2	15	13	1	12	-	12
31406 Kleinzell	834	790	44	5,3	14	10	-	10	7	2
31407 Lilienfeld	3021	2660	361	11,9	48	39	2	147	90	20
31408 Mitterbach am Erlaufsee	615	566	49	8,0	20	16	1	8	6	2
31409 Ramsau	934	762	172	18,4	14	8	-	84	64	4
31410 Rohrbach an der Gölsen	1546	1456	90	5,8	13	13	-	36	31	1
31411 Sankt Aegyd am Neuwalde	2344	2220	124	5,3	30	19	7	34	5	25
31412 Sankt Veit an der Gölsen	3859	3674	185	4,8	22	18	-	36	11	12
31413 Traisen	3649	3184	465	12,7	43	37	-	195	43	88
31414 Türnitz	2050	1942	108	5,3	25	20	3	48	15	30
315 Melk	75287	71778	3509	4,7	616	485	31	730	261	367
31502 Artstetten-Pöbring	1178	1140	38	3,2	6	4	-	14	5	5
31503 Bergland	1747	1683	64	3,7	5	5	-	16	7	9
31504 Bischofstetten	1186	1119	67	5,6	2	1	1	35	5	8
31505 Blindenmarkt	2373	2153	220	9,3	49	46	-	15	-	12
31506 Dorfstetten	632	628	4	0,6	-	-	-	-	-	-
31507 Dunkelsteinerwald	2289	2224	65	2,8	14	13	1	10	-	6
31553 Emmersdorf an der Donau	1706	1643	63	3,7	17	13	1	11	4	4
31508 Erlauf	1140	1072	68	6,0	2	2	-	7	1	5
31509 Golling an der Erlauf	1699	1543	156	9,2	11	9	1	32	10	18
31511 Hofamt Priel	1648	1602	46	2,8	19	16	1	-	-	-
31513 Hürm	1702	1664	38	2,2	6	3	2	8	6	1
31514 Kilb	2537	2463	74	2,9	16	3	1	29	4	23
31515 Kirnberg an der Mank	1009	992	17	1,7	2	2	-	7	-	6
31516 Klein-Pöchlarn	1002	951	51	5,1	6	5	-	12	-	9
31517 Krummnußbaum	1347	1269	78	5,8	17	17	-	9	2	2
31519 Leiben	1289	1239	50	3,9	9	8	1	4	1	3
31520 Loosdorf	3519	3325	194	5,5	30	26	3	35	15	17
31521 Mank	2904	2808	96	3,3	14	5	1	19	9	4
31522 Marbach an der Donau	1664	1574	90	5,4	19	16	-	18	7	10
31523 Maria Taferl	872	848	24	2,8	5	3	1	7	1	6
31524 Melk	5222	4757	465	8,9	60	46	1	112	60	40
31525 Münichreith-Laimbach	1687	1611	76	4,5	14	11	1	19	5	13
31527 Neumarkt an der Ybbs	1794	1685	109	6,1	14	11	2	4	-	3
31528 Nöchling	1019	998	21	2,1	7	4	-	-	-	-
31530 Persenbeug-Gottsdorf	2118	2036	82	3,9	20	18	1	18	3	12
31531 Petzenkirchen	1296	1229	67	5,2	10	9	-	27	9	17
31533 Pöchlarn	3473	3228	245	7,1	32	27	1	63	39	16
31534 Pöggstall	2594	2517	77	3,0	18	8	-	18	8	9
31535 Raxendorf	1101	1091	10	0,9	2	2	-	-	-	-
31537 Ruprechtshofen	2219	2179	40	1,8	14	13	1	9	-	9

Nach Geburtsland													Kenn- ziffer
ehem. Jugoslawien			Polen	Rumänien	Schweiz	ehem. Tschechoslowakei			Türkei	Ungarn	Vereinigte Staaten	anderer Staat; unbek.	
Kroatien	Maze- donien	Slowenien				zu- sammen	Slowaki- sche Rep.	Tschechi- sche Rep.					
11	12	13	14	15	16	17	18	19	20	21	22	23	
3	-	-	4	1	-	1	1	-	-	-	-	2	31326
1	13	4	8	12	-	22	5	17	-	5	-	30	31327
-	-	-	4	3	-	5	-	5	2	2	-	-	31330
2	-	5	6	2	1	22	2	20	39	2	1	5	31333
-	1	-	4	2	2	8	-	8	-	-	-	5	31336
4	16	-	12	10	-	9	-	9	13	1	-	10	31337
-	1	-	5	2	-	2	-	2	-	1	2	13	31338
-	-	1	-	-	-	5	1	4	-	1	-	-	31340
3	20	1	4	8	2	21	-	21	-	1	-	6	31355
1	1	4	8	19	1	8	-	8	-	4	1	10	31343
3	1	-	3	2	1	16	2	14	-	2	-	4	31344
4	16	-	10	2	-	11	1	10	9	2	-	2	31346
-	-	-	3	-	1	-	-	-	-	-	-	1	31347
-	-	1	1	2	-	3	-	3	-	-	-	-	31350
-	-	-	3	2	1	9	3	6	-	3	-	4	31351
60	77	18	79	184	18	175	44	131	267	61	5	321	314
2	-	1	1	3	1	3	1	2	-	10	-	1	31401
-	-	-	10	2	-	6	3	3	15	1	-	4	31402
3	3	1	10	24	1	30	12	18	32	5	-	81	31403
-	3	-	7	11	-	8	3	5	3	5	-	16	31404
-	-	-	2	13	4	11	5	6	-	-	-	19	31405
1	-	-	1	7	1	3	1	2	-	2	2	4	31406
9	27	1	6	27	2	24	4	20	26	10	3	68	31407
-	-	-	-	-	1	3	1	2	-	-	-	17	31408
15	-	1	2	6	-	20	2	18	2	5	-	39	31409
1	-	3	3	12	-	14	-	14	3	1	-	8	31410
1	-	3	6	22	-	5	1	4	19	1	-	7	31411
9	-	4	16	17	3	20	7	13	41	4	-	26	31412
19	44	1	9	38	4	17	4	13	122	9	-	28	31413
-	-	3	6	2	1	11	-	11	4	8	-	3	31414
42	43	17	193	493	27	290	76	214	660	117	22	361	315
-	4	-	2	6	-	3	-	3	-	2	-	5	31502
-	-	-	2	15	-	11	4	7	2	1	-	12	31503
4	18	-	8	15	-	3	1	2	-	3	-	1	31504
2	-	1	3	24	1	4	1	3	104	8	-	12	31505
-	-	-	-	1	1	1	-	1	-	1	-	-	31506
1	-	3	6	18	-	3	-	3	6	1	-	7	31507
2	-	1	1	15	2	-	-	-	11	2	-	4	31553
1	-	-	-	13	-	-	-	-	33	6	1	6	31508
2	2	-	2	4	1	5	1	4	84	6	-	11	31509
-	-	-	3	5	-	14	5	9	-	3	-	2	31511
-	-	1	5	3	-	8	3	5	-	1	-	7	31513
-	2	-	1	5	1	13	7	6	1	1	2	5	31514
-	-	1	2	3	-	2	-	2	-	-	-	1	31515
-	3	-	6	2	-	4	1	3	8	12	-	1	31516
4	-	1	1	7	-	9	4	5	31	-	-	4	31517
-	-	-	3	3	2	6	3	3	4	4	1	14	31519
2	-	1	11	20	-	31	9	22	30	8	4	25	31520
6	-	-	15	25	-	7	2	5	-	7	-	9	31521
1	-	-	9	15	-	3	-	3	13	1	1	11	31522
-	-	-	3	-	-	7	4	3	-	1	-	1	31523
6	5	1	19	90	-	39	5	34	80	12	3	50	31524
-	-	1	4	13	-	1	-	1	-	1	-	24	31525
-	-	1	4	10	2	5	1	4	64	3	1	2	31527
-	-	-	3	-	-	11	6	5	-	-	-	-	31528
2	-	1	4	17	3	3	-	3	8	-	-	9	31530
-	1	-	2	5	1	2	1	1	11	1	-	8	31531
1	7	-	23	14	-	19	3	16	59	9	1	25	31533
-	-	1	4	17	1	5	-	5	1	-	-	13	31534
-	-	-	-	-	-	2	-	2	-	-	-	6	31535
-	-	-	4	5	1	4	1	3	-	2	-	1	31537

Tabelle 3: Bevölkerung nach dem Geburtsland

Politischer Bezirk, Gemeinde	Insgesamt	In Öster- reich geboren	Im Ausland geboren		Nach Geburtsland					
			abs.	in % der Spalte 1	anderer EU-Staat			ehem. Jugoslawien		
					zu- sammen	Deutsch- land	Italien	zu- sammen	Bosnien- Herze- gowina	Jugosl. (Serbien, Mont.)
1	2	3	4	5	6	7	8	9	10	
31539 Sankt Leonhard am Forst	3025	2981	44	1,5	8	5	2	7	1	6
31540 Sankt Martin-Karlsbach	1728	1681	47	2,7	15	11	-	5	-	5
31541 Sankt Oswald	1134	1117	17	1,5	10	10	-	1	-	-
31543 Schollach	899	887	12	1,3	2	2	-	2	-	2
31542 Schönbühel-Aggsbach	1033	989	44	4,3	15	11	-	9	1	4
31551 Texingtal	1538	1501	37	2,4	13	9	2	8	2	5
31546 Weiten	1153	1107	46	4,0	6	5	-	14	-	14
31549 Ybbs an der Donau	5684	5184	500	8,8	80	64	5	121	53	62
31552 Yspertal	1900	1860	40	2,1	13	13	-	3	1	2
31550 Zelking-Matzleinsdorf	1227	1200	27	2,2	14	9	1	2	2	-
316 Mistelbach	72726	67816	4910	6,8	551	418	50	1682	1013	442
31601 Altlichtenwarth	783	743	40	5,1	3	2	-	8	6	2
31603 Asparn an der Zaya	1814	1662	152	8,4	8	7	-	107	27	77
31604 Bernhardsthal	1685	1529	156	9,3	14	11	1	17	11	2
31605 Bockfließ	1264	1160	104	8,2	16	13	2	22	8	9
31606 Drasenhofen	1143	984	159	13,9	2	2	-	88	76	1
31608 Falkenstein	468	452	16	3,4	3	3	-	1	-	-
31609 Fallbach	861	836	25	2,9	5	4	-	3	2	1
31611 Gaubitsch	937	889	48	5,1	6	6	-	18	17	1
31612 Gaweinstal	3485	3188	297	8,5	32	19	3	145	106	27
31613 Gnadendorf	1175	1129	46	3,9	4	3	-	12	7	5
31615 Groß-Engersdorf	1430	1343	87	6,1	2	2	-	14	4	7
31614 Großebersdorf	2159	1993	166	7,7	22	15	-	55	43	8
31616 Großharras	1202	1163	39	3,2	2	1	-	7	-	4
31617 Großkrut	1643	1574	69	4,2	21	18	2	11	6	3
31620 Hausbrunn	869	838	31	3,6	7	6	-	2	-	2
31621 Herrnbaumgarten	1007	963	44	4,4	3	3	-	19	15	2
31622 Hochleithen	1084	1038	46	4,2	7	4	2	14	9	3
31627 Kreuttal	1308	1237	71	5,4	15	10	3	16	8	6
31628 Kreuzstetten	1499	1404	95	6,3	21	16	2	19	7	10
31629 Laa an der Thaya	6137	5694	443	7,2	51	32	16	108	73	12
31630 Ladendorf	2110	1995	115	5,5	9	8	-	57	40	11
31633 Mistelbach	10644	9850	794	7,5	94	77	5	228	131	70
31634 Neudorf bei Staatz	1345	1303	42	3,1	2	-	1	11	11	-
31636 Niederleis	766	744	22	2,9	7	6	-	6	1	1
31658 Ottenthal	626	589	37	5,9	2	1	1	7	-	7
31642 Pillichsdorf	1119	1057	62	5,5	2	2	-	32	18	8
31644 Poysdorf	5606	5083	523	9,3	26	21	2	317	217	87
31645 Rabensburg	1101	1021	80	7,3	8	8	-	25	15	10
31646 Schrattenberg	899	853	46	5,1	7	7	-	4	2	1
31649 Staatz	2065	1998	67	3,2	10	8	-	20	14	2
31650 Stronsdorf	1725	1664	61	3,5	12	10	-	11	11	-
31651 Ulrichskirchen-Schleinbach	2329	2163	166	7,1	24	17	3	45	17	12
31652 Unterstinkenbrunn	598	577	21	3,5	1	-	1	5	3	-
31653 Wildendürnbach	1612	1518	94	5,8	4	1	2	23	22	1
31654 Wilfersdorf	2037	1877	160	7,9	16	13	1	68	34	19
31655 Wolkersdorf im Weinviertel	6191	5705	486	7,9	83	62	3	137	52	31
317 Mödling	106374	91441	14933	14,0	3764	2774	190	4027	1269	1935
31701 Achau	1153	1069	84	7,3	20	14	-	21	6	9
31702 Biedermannsdorf	2904	2560	344	11,8	89	70	1	111	33	34
31703 Breitenfurt bei Wien	5323	4801	522	9,8	144	110	6	92	45	32
31704 Brunn am Gebirge	9422	8059	1363	14,5	290	215	19	446	152	231
31706 Gaaden	1435	1294	141	9,8	53	39	2	12	3	4
31707 Gießhübl	1597	1376	221	13,8	81	61	5	19	6	8
31709 Gumpoldskirchen	3233	2812	421	13,0	122	92	7	108	45	31
31710 Guntramsdorf	8421	7197	1224	14,5	221	167	11	404	67	270
31711 Hennersdorf	1418	1292	126	8,9	21	14	-	37	1	21
31712 Hinterbrühl	4020	3428	592	14,7	207	161	12	122	35	48
31713 Kaltenleutgeben	2998	2646	352	11,7	84	64	5	70	32	29
31714 Laab im Walde	1144	1006	138	12,1	52	34	6	26	18	3
31715 Laxenburg	2736	2274	462	16,9	101	72	2	142	65	47

Nach Geburtsland													Kenn- ziffer
ehem. Jugoslawien			Polen	Rumänien	Schweiz	ehem. Tschechoslowakei			Türkei	Ungarn	Vereinigte Staaten	anderer Staat; unbek.	
Kroatien	Maze- donien	Slowenien				zu- sammen	Slowaki- sche Rep.	Tschechi- sche Rep.					
11	12	13	14	15	16	17	18	19	20	21	22	23	
-	-	-	5	4	3	8	4	4	-	2	-	7	31539
-	-	-	1	8	-	2	1	1	9	1	-	6	31540
-	-	1	2	2	-	-	-	-	-	-	-	2	31541
-	-	-	-	4	-	2	1	1	-	2	-	-	31543
3	-	1	7	-	-	5	-	5	-	1	-	7	31542
1	-	-	-	9	-	3	1	2	-	-	1	3	31551
-	-	-	6	4	-	3	-	3	3	2	-	8	31546
4	1	1	17	83	6	33	7	26	97	13	4	46	31549
-	-	-	2	6	2	9	-	9	-	-	-	5	31552
-	-	-	3	3	-	-	-	-	1	-	3	1	31550
81	94	52	270	148	36	1467	130	1337	281	96	20	359	316
-	-	-	3	-	-	21	1	20	-	5	-	-	31601
2	-	1	1	11	-	19	-	19	-	2	1	3	31603
3	-	1	9	3	1	102	2	100	-	3	1	6	31604
1	4	-	8	1	1	7	2	5	31	3	1	14	31605
-	10	1	4	-	2	55	-	55	-	2	-	6	31606
1	-	-	-	1	-	9	-	9	-	1	1	-	31608
-	-	-	5	1	-	8	-	8	-	1	-	2	31609
-	-	-	6	-	-	17	1	16	-	1	-	-	31611
6	3	3	25	6	2	48	4	44	18	9	-	12	31612
-	-	-	4	6	-	14	-	14	-	-	1	5	31613
3	-	-	7	10	-	8	2	6	44	2	-	-	31615
1	3	-	15	2	1	26	8	18	25	2	2	16	31614
-	-	3	3	2	-	24	-	24	-	-	-	1	31616
1	-	1	-	-	-	23	5	18	11	-	1	2	31617
-	-	-	3	-	-	15	3	12	1	1	-	2	31620
1	-	1	2	6	-	12	1	11	2	-	-	-	31621
-	-	2	2	3	-	16	1	15	2	1	-	1	31622
2	-	-	7	2	-	21	1	20	5	3	-	2	31627
1	-	1	3	9	1	22	2	20	3	7	-	10	31628
10	3	10	22	11	-	222	6	216	3	3	-	23	31629
2	-	4	3	3	-	25	3	22	1	3	-	14	31630
13	-	14	47	38	11	194	16	178	6	22	8	146	31633
-	-	-	-	3	-	22	1	21	-	1	-	3	31634
4	-	-	-	2	-	7	1	6	-	-	-	-	31636
-	-	-	5	-	-	23	-	23	-	-	-	-	31658
2	4	-	-	1	-	9	1	8	17	-	-	1	31642
9	3	1	28	2	2	125	12	113	1	7	-	15	31644
-	-	-	2	1	2	33	5	28	-	1	-	8	31645
-	-	1	1	-	-	27	3	24	5	1	-	1	31646
1	3	-	1	2	2	30	-	30	1	1	-	-	31649
-	-	-	4	-	1	30	2	28	-	1	1	1	31650
-	14	2	15	5	1	40	7	33	22	6	-	8	31651
1	-	1	-	-	-	15	1	14	-	-	-	-	31652
-	-	-	9	-	-	50	13	37	3	-	-	5	31653
1	10	4	8	9	2	55	5	50	-	1	-	1	31654
16	37	1	18	8	7	93	21	72	80	6	3	51	31655
521	128	174	730	647	210	1793	458	1335	880	858	237	1787	317
3	-	3	1	4	1	12	3	9	11	4	-	10	31701
35	2	7	12	19	3	40	12	28	19	16	5	30	31702
9	1	5	34	29	5	100	19	81	14	22	8	74	31703
32	9	22	67	72	11	158	32	126	97	66	23	133	31704
3	-	2	6	3	3	27	4	23	1	17	-	19	31706
2	-	3	19	12	9	29	4	25	3	7	12	30	31707
28	-	4	28	22	6	38	15	23	40	25	6	26	31709
45	7	15	59	40	13	122	29	93	194	60	33	78	31710
2	-	13	3	14	2	19	2	17	4	2	-	24	31711
28	1	10	23	22	9	64	21	43	14	64	13	54	31712
4	4	1	20	12	3	35	8	27	62	29	2	35	31713
2	3	-	5	1	1	25	3	22	4	5	2	17	31714
20	-	10	23	9	5	60	22	38	33	37	1	51	31715

Tabelle 3: Bevölkerung nach dem Geburtsland

Politischer Bezirk, Gemeinde	Insgesamt	In Öster- reich geboren	Im Ausland geboren		Nach Geburtsland					
			abs.	in % der Spalte 1	anderer EU-Staat			ehem. Jugoslawien		
					zu- sammen	Deutsch- land	Italien	zu- sammen	Bosnien- Herze- gowina	Jugosl. (Serbien, Mont.)
			1	2	3	4	5	6	7	8
31716 Maria Enzersdorf	8202	6760	1442	17,6	445	319	22	259	72	140
31717 Mödling	20405	16755	3650	17,9	891	636	48	1089	379	488
31718 Münchendorf	2229	2013	216	9,7	43	36	-	29	10	15
31719 Perchtoldsdorf	13998	12352	1646	11,8	550	403	27	351	54	213
31723 Vösendorf	4899	4249	650	13,3	81	64	3	298	67	174
31725 Wiener Neudorf	8428	7310	1118	13,3	202	153	11	343	154	124
31726 Wienerwald	2409	2188	221	9,2	67	50	3	48	25	14
318 Neunkirchen	85769	78390	7379	8,6	972	757	56	1681	397	652
31801 Altendorf	332	325	7	2,1	4	4	-	-	-	-
31802 Aspang-Markt	1981	1886	95	4,8	21	17	1	11	2	4
31803 Aspangberg-Sankt Peter	2015	1930	85	4,2	19	18	-	17	2	12
31804 Breitenau	1228	1136	92	7,5	7	7	-	10	-	5
31805 Breitenstein	371	342	29	7,8	10	7	-	10	2	5
31806 Buchbach	357	344	13	3,6	3	3	-	5	-	2
31842 Bürg-Vöstenhof	176	165	11	6,3	4	4	-	3	2	1
31807 Edlitz	1002	931	71	7,1	4	4	-	34	18	5
31808 Enzenreith	1909	1783	126	6,6	20	14	1	43	7	13
31809 Feistritz am Wechsel	1081	1061	20	1,9	8	7	1	5	3	-
31810 Gloggnitz	6159	5500	659	10,7	108	82	9	178	31	82
31811 Grafenbach-Sankt Valentin	2303	2079	224	9,7	24	21	-	50	7	16
31812 Grimmenstein	1347	1262	85	6,3	12	6	1	13	-	13
31813 Grünbach am Schneeberg	1776	1593	183	10,3	21	16	-	43	20	13
31849 Höflein an der Hohen Wand	779	751	28	3,6	8	5	-	1	-	1
31814 Kirchberg am Wechsel	2347	2253	94	4,0	13	10	2	30	10	18
31815 Mönichkirchen	623	599	24	3,9	8	7	1	1	1	-
31817 Natschbach-Loipersbach	1537	1453	84	5,5	17	13	1	11	-	7
31818 Neunkirchen	11028	9412	1616	14,7	137	94	6	306	54	137
31820 Otterthal	563	527	36	6,4	3	3	-	13	6	7
31821 Payerbach	2357	2148	209	8,9	26	19	-	51	9	33
31823 Pitten	2473	2297	176	7,1	43	30	5	26	8	13
31825 Priggitz	514	472	42	8,2	4	4	-	21	7	6
31826 Puchberg am Schneeberg	2834	2710	124	4,4	27	22	1	25	8	6
31827 Raach am Hochgebirge	304	297	7	2,3	2	2	-	-	-	-
31829 Reichenau an der Rax	2914	2592	322	11,1	52	42	5	87	40	40
31830 Sankt Corona am Wechsel	364	353	11	3,0	4	3	-	1	-	1
31831 Sankt Egyden am Steinfeld	1785	1686	99	5,5	22	14	5	10	1	6
31832 Scheiblingkirchen-Thernberg	1821	1767	54	3,0	14	11	2	9	2	5
31833 Schottwien	714	633	81	11,3	14	13	-	24	4	13
31834 Schratzenbach	376	368	8	2,1	-	-	-	1	-	1
31835 Schwarzau am Steinfelde	1721	1615	106	6,2	12	11	1	11	3	5
31836 Schwarzau im Gebirge	831	749	82	9,9	5	5	-	62	57	3
31837 Seebenstein	1196	1150	46	3,8	11	8	1	4	3	-
31838 Semmering	610	544	66	10,8	19	13	2	8	-	3
31839 Ternitz	15232	13475	1757	11,5	171	144	10	425	73	135
31840 Thomasberg	1239	1212	27	2,2	8	4	-	2	-	1
31841 Trattenbach	616	603	13	2,1	2	2	-	4	4	-
31843 Warth	1617	1595	22	1,4	6	6	-	6	-	5
31844 Wartmannstetten	1675	1598	77	4,6	17	13	-	24	4	12
31845 Willendorf	798	751	47	5,9	9	5	1	12	-	6
31846 Wimpassing im Schwarzatale	1915	1566	349	18,2	26	21	-	77	9	12
31847 Würflach	1483	1421	62	4,2	26	22	-	3	-	3
31848 Zöbern	1466	1456	10	0,7	1	1	-	4	-	2
319 Sankt Pölten (Land)	93309	86954	6355	6,8	1116	859	77	1845	716	616
31901 Altlangbach	2791	2559	232	8,3	39	28	2	45	27	8
31902 Asperhofen	1795	1692	103	5,7	24	19	2	57	28	21
31903 Böheimkirchen	4506	4226	280	6,2	31	23	6	84	23	34
31904 Brand-Laaben	1155	1107	48	4,2	16	13	1	6	1	4
31905 Eichgraben	3748	3362	386	10,3	122	86	12	94	14	52
31906 Frankenfels	2187	2169	18	0,8	9	6	-	3	-	3
31907 Gerersdorf	884	843	41	4,6	3	3	-	12	8	3
31910 Hafnerbach	1647	1548	99	6,0	15	10	3	32	21	8

Nach Geburtsland													Kenn- ziffer
ehem. Jugoslawien			Polen	Rumänien	Schweiz	ehem. Tschechoslowakei			Türkei	Ungarn	Vereinigte Staaten	anderer Staat; unbek.	
Kroatien	Maze- donien	Slowenien				zu- sammen	Slowaki- sche Rep.	Tschechi- sche Rep.					
11	12	13	14	15	16	17	18	19	20	21	22	23	
31	4	12	68	61	27	172	32	140	52	82	25	251	31716
165	32	25	165	179	45	400	132	268	148	164	50	519	31717
-	-	4	15	12	4	14	5	9	60	20	1	18	31718
38	30	16	88	41	33	232	34	198	49	68	38	196	31719
20	30	7	21	39	6	57	17	40	31	44	2	71	31723
48	5	12	55	49	17	155	57	98	32	117	10	138	31725
6	-	3	18	7	7	34	7	27	12	9	6	13	31726
154	429	49	304	613	63	465	122	343	2128	497	22	634	318
-	-	-	-	-	1	1	1	-	-	-	-	1	31801
3	-	2	2	21	-	15	5	10	10	6	-	9	31802
2	-	1	3	1	1	4	2	2	1	2	-	37	31803
-	4	1	16	8	-	4	-	4	27	15	-	5	31804
1	1	1	-	-	-	2	-	2	2	4	-	1	31805
1	2	-	-	-	-	3	-	3	2	-	-	-	31806
-	-	-	-	1	-	1	-	1	-	-	-	2	31842
7	4	-	3	2	-	4	-	4	9	11	-	4	31807
6	16	1	9	9	2	17	2	15	6	10	1	9	31808
2	-	-	3	-	-	2	1	1	-	1	-	1	31809
12	48	5	49	114	9	25	6	19	79	47	2	48	31810
3	23	1	22	23	3	6	1	5	44	9	1	42	31811
-	-	-	4	24	-	2	-	2	1	1	-	28	31812
8	-	2	7	1	-	10	1	9	53	35	-	13	31813
-	-	-	1	1	1	4	-	4	2	7	-	3	31849
2	-	-	4	15	-	10	-	10	1	7	1	13	31814
-	-	-	-	5	1	3	-	3	-	5	1	-	31815
1	3	-	8	11	2	12	2	10	18	2	-	3	31817
24	78	13	43	80	8	71	29	42	789	72	4	106	31818
-	-	-	2	4	-	5	3	2	-	5	-	4	31820
1	8	-	25	27	3	19	8	11	15	13	2	28	31821
1	-	4	4	13	3	17	1	16	24	12	-	34	31823
5	2	1	2	9	1	1	-	1	-	2	-	2	31825
9	1	1	4	17	2	17	6	11	4	21	1	6	31826
-	-	-	-	2	-	-	-	-	-	1	-	2	31827
5	1	1	13	20	-	32	9	23	41	21	1	55	31829
-	-	-	-	4	-	1	-	1	-	-	-	1	31830
2	1	-	7	13	4	6	1	5	12	19	-	6	31831
2	-	-	1	8	3	5	1	4	-	5	-	9	31832
4	3	-	-	9	-	6	-	6	17	5	-	6	31833
-	-	-	2	-	-	2	-	2	1	2	-	-	31834
2	-	1	3	19	2	9	2	7	23	10	-	17	31835
-	-	2	1	1	3	4	2	2	2	1	-	3	31836
1	-	-	1	7	2	3	-	3	-	7	-	11	31837
4	-	1	2	17	-	3	1	2	-	7	-	10	31838
31	178	8	47	92	8	93	22	71	764	79	5	73	31839
1	-	-	1	5	-	1	-	1	5	4	-	1	31840
-	-	-	1	1	1	3	2	1	-	-	-	1	31841
1	-	-	2	-	1	3	-	3	-	2	1	1	31843
1	7	-	3	6	-	10	2	8	10	3	-	4	31844
4	-	2	5	3	-	1	-	1	-	9	-	8	31845
6	49	1	2	18	1	14	9	5	164	27	-	20	31846
-	-	-	-	2	1	13	2	11	2	6	2	7	31847
2	-	-	2	-	-	1	1	-	-	2	-	-	31848
100	357	56	307	346	46	627	146	481	1250	234	45	539	319
2	7	1	16	20	2	42	8	34	9	24	5	30	31901
1	6	1	3	1	2	9	3	6	1	-	1	5	31902
3	24	-	9	13	-	22	7	15	66	15	2	38	31903
-	-	1	3	8	-	6	1	5	-	-	1	8	31904
4	18	6	25	27	4	38	11	27	-	12	2	62	31905
-	-	-	1	2	-	2	-	2	1	-	-	-	31906
-	1	-	5	2	-	15	4	11	-	3	-	1	31907
2	1	-	14	14	2	6	1	5	5	1	-	10	31910

Tabelle 3: Bevölkerung nach dem Geburtsland

Politischer Bezirk, Gemeinde	Insgesamt	In Öster- reich geboren	Im Ausland geboren		Nach Geburtsland					
			abs.	in % der Spalte 1	anderer EU-Staat			ehem. Jugoslawien		
					zu- sammen	Deutsch- land	Italien	zu- sammen	Bosnien- Herze- gowina	Jugosl. (Serbien, Mont.)
1	2	3	4	5	6	7	8	9	10	
31911 Haunoldstein	940	877	63	6,7	8	6	1	21	14	6
31912 Herzogenburg	7738	6982	756	9,8	94	76	7	49	13	21
31909 Hofstetten-Grünau	2569	2497	72	2,8	23	13	6	17	-	6
31913 Inzersdorf-Getzersdorf	1399	1322	77	5,5	5	5	-	9	6	-
31915 Kapelln	1280	1217	63	4,9	11	10	-	6	-	1
31916 Karlstetten	1999	1890	109	5,5	19	15	2	25	6	15
31917 Kasten bei Böheimkirchen	1237	1184	53	4,3	13	9	-	16	12	2
31918 Kirchberg an der Pielach	3168	3032	136	4,3	18	14	-	56	34	18
31919 Kirchstetten	1814	1710	104	5,7	38	31	-	14	5	6
31920 Loich	669	646	23	3,4	11	10	1	2	-	-
31921 Maria-Anzbach	2621	2331	290	11,1	101	84	2	74	21	36
31922 Markersdorf-Haindorf	1799	1695	104	5,8	20	15	2	44	8	21
31923 Michelbach	921	894	27	2,9	11	8	-	6	-	3
31925 Neidling	1382	1346	36	2,6	13	9	1	15	14	1
31926 Neulengbach	7120	6483	637	8,9	111	89	3	269	55	109
31927 Neustift-Innermanzing	1281	1203	78	6,1	24	19	2	17	3	4
31928 Nußdorf ob der Traisen	1563	1475	88	5,6	6	6	-	20	6	11
31929 Ober-Grafendorf	4650	4301	349	7,5	34	20	4	197	64	48
31930 Obritzberg-Rust	2268	2170	98	4,3	16	14	1	11	7	1
31932 Prinzersdorf	1413	1289	124	8,8	26	22	-	32	16	12
31934 Pyhra	3286	3100	186	5,7	45	32	3	65	30	16
31935 Rabenstein an der Pielach	2412	2323	89	3,7	17	17	-	33	8	5
31938 Sankt Margarethen an der Sierning	1025	982	43	4,2	4	4	-	14	-	8
31939 Schwarzenbach an der Pielach	427	420	7	1,6	5	5	-	-	-	-
31940 Statzendorf	1420	1299	121	8,5	15	13	2	25	14	11
31941 Stössing	738	706	32	4,3	5	2	2	13	-	7
31943 Traismauer	5618	5113	505	9,0	51	37	3	102	35	39
31945 Weinburg	1316	1276	40	3,0	9	6	-	18	3	2
31946 Weißenkirchen an der Perschling	1331	1270	61	4,6	10	3	-	8	6	2
31947 Wilhelmsburg	6660	6045	615	9,2	67	57	4	309	197	66
31948 Wöbling	2532	2370	162	6,4	27	20	5	25	17	6
320 Scheibbs	41329	39835	1494	3,6	293	229	16	241	138	65
32001 Gaming	3840	3374	466	12,1	55	34	2	31	22	3
32002 Göstling an der Ybbs	2181	2125	56	2,6	18	17	-	15	6	3
32003 Gresten	1946	1836	110	5,7	23	20	-	26	20	4
32004 Gresten-Land	1544	1525	19	1,2	11	10	-	1	1	-
32005 Lunz am See	2045	1993	52	2,5	26	20	4	13	1	11
32006 Oberndorf an der Melk	2937	2906	31	1,1	4	3	-	7	-	4
32007 Puchenstuben	303	302	1	0,3	-	-	-	-	-	-
32008 Purgstall an der Erlauf	5211	5090	121	2,3	22	19	1	9	3	4
32009 Randegg	1934	1914	20	1,0	7	6	-	3	-	3
32010 Reinsberg	1014	1008	6	0,6	5	5	-	-	-	-
32011 Sankt Anton an der Jeßnitz	1287	1257	30	2,3	10	4	4	8	4	3
32012 Sankt Georgen an der Leys	1299	1294	5	0,4	2	2	-	-	-	-
32013 Scheibbs	4331	4153	178	4,1	38	31	2	62	47	8
32014 Steinakirchen am Forst	2370	2336	34	1,4	12	8	-	4	-	3
32015 Wang	1283	1273	10	0,8	1	1	-	1	-	1
32016 Wieselburg	3489	3215	274	7,9	30	25	2	56	33	15
32017 Wieselburg-Land	3014	2953	61	2,0	19	14	1	4	1	3
32018 Wolfpassing	1301	1281	20	1,5	10	10	-	1	-	-
321 Tulln	64600	58796	5804	9,0	836	625	40	2722	1343	816
32101 Absdorf	1605	1464	141	8,8	13	9	2	81	11	27
32104 Atzenbrugg	2497	2312	185	7,4	17	16	-	104	74	17
32106 Fels am Wagram	1966	1893	73	3,7	16	13	1	23	2	4
32107 Grafenwörth	2615	2509	106	4,1	24	21	1	35	8	11
32109 Großriedenthal	984	961	23	2,3	3	3	-	4	-	2
32110 Großweikersdorf	2786	2689	97	3,5	11	10	-	27	2	7
32112 Judenau-Baumgarten	2075	1788	287	13,8	23	14	1	171	121	19
32114 Kirchberg am Wagram	3341	3160	181	5,4	27	23	-	81	15	15
32115 Königsbrunn am Wagram	1270	1188	82	6,5	9	8	-	38	5	7
32116 Königstetten	1888	1728	160	8,5	37	23	-	49	23	15

Nach Geburtsland													Kenn- ziffer
ehem. Jugoslawien			Polen	Rumänien	Schweiz	ehem. Tschechoslowakei			Türkei	Ungarn	Vereinigte Staaten	anderer Staat; unbek.	
Kroatien	Maze- donien	Slowenien				zu- sammen	Slowaki- sche Rep.	Tschechi- sche Rep.					
11	12	13	14	15	16	17	18	19	20	21	22	23	
1	-	-	-	1	2	2	-	2	14	-	-	15	31911
5	2	8	11	32	1	49	6	43	446	21	3	50	31912
-	10	1	1	5	-	9	-	9	4	2	-	11	31909
1	-	2	5	2	-	9	1	8	44	-	-	3	31913
2	-	3	4	-	-	5	2	3	28	-	-	9	31915
2	2	-	12	15	3	11	1	10	5	12	-	7	31916
-	2	-	-	8	-	8	2	6	3	1	-	4	31917
1	3	-	1	2	-	10	-	10	22	14	-	13	31918
3	-	-	3	5	-	15	3	12	9	5	5	10	31919
2	-	-	1	-	-	1	-	1	-	5	1	2	31920
6	8	3	19	3	-	39	5	34	2	13	8	31	31921
3	11	1	5	14	-	11	3	8	-	3	-	7	31922
-	1	2	-	-	-	6	2	4	2	1	-	1	31923
-	-	-	1	2	1	2	-	2	1	-	-	1	31925
17	81	7	41	36	6	77	13	64	6	31	2	58	31926
5	2	3	4	4	-	16	3	13	4	5	3	1	31927
1	-	2	11	5	-	7	-	7	30	3	-	6	31928
5	78	2	8	34	3	26	13	13	10	6	1	30	31929
-	2	1	22	3	1	7	4	3	25	1	4	8	31930
1	2	1	9	9	1	11	5	6	28	1	-	7	31932
3	14	2	9	6	3	29	9	20	7	5	-	17	31934
4	15	1	2	8	1	5	1	4	11	3	1	8	31935
-	5	1	3	9	-	8	2	6	-	5	-	-	31938
-	-	-	-	-	-	2	-	2	-	-	-	-	31939
-	-	-	3	4	2	19	12	7	40	5	1	7	31940
1	5	-	1	5	-	5	2	3	-	-	-	3	31941
10	17	1	26	12	9	33	10	23	219	12	-	41	31943
2	11	-	3	6	-	1	-	1	1	-	-	2	31945
-	-	-	5	2	-	5	1	4	29	2	-	-	31946
13	27	6	15	26	2	39	10	29	115	12	5	25	31947
-	2	-	6	1	1	20	1	19	63	11	-	8	31948
26	2	10	73	235	16	115	28	87	137	40	192	152	320
6	-	-	9	33	2	25	9	16	56	9	185	61	32001
4	-	2	1	5	1	3	-	3	-	7	-	6	32002
1	-	1	3	30	1	12	5	7	3	-	3	9	32003
-	-	-	-	3	1	1	-	1	-	1	-	1	32004
-	1	-	3	-	2	4	-	4	-	-	-	4	32005
3	-	-	1	8	-	1	-	1	-	-	-	10	32006
-	-	-	-	-	-	1	-	1	-	-	-	-	32007
1	-	1	16	38	3	12	3	9	5	3	1	12	32008
-	-	-	3	2	-	2	-	2	-	1	-	2	32009
-	-	-	-	1	-	-	-	-	-	-	-	-	32010
-	-	1	1	7	2	1	-	1	-	-	-	1	32011
-	-	-	1	-	-	1	1	-	-	-	-	1	32012
7	-	-	5	18	1	24	8	16	12	7	1	10	32013
-	-	1	-	13	1	2	-	2	-	1	-	1	32014
-	-	-	1	3	-	2	-	2	-	1	-	1	32015
4	-	4	27	58	2	16	2	14	55	8	2	20	32016
-	-	-	2	15	-	7	-	7	6	1	-	7	32017
-	1	-	-	1	-	1	-	1	-	1	-	6	32018
250	263	50	396	150	42	716	118	598	355	164	31	392	321
12	29	2	16	3	-	6	-	6	12	1	1	8	32101
12	-	1	12	-	1	23	6	17	13	8	-	7	32104
-	17	-	2	6	-	13	2	11	10	1	-	2	32106
4	11	1	9	17	-	9	5	4	2	7	1	2	32107
-	1	1	8	1	-	5	-	5	-	-	-	2	32109
2	11	5	8	2	-	35	1	34	4	3	1	6	32110
16	13	2	11	6	-	17	2	15	38	2	1	18	32112
10	40	1	26	4	1	32	4	28	6	-	-	4	32114
3	22	1	9	3	-	13	4	9	8	-	-	2	32115
7	4	-	13	3	2	25	3	22	22	3	-	6	32116

Tabelle 3: Bevölkerung nach dem Geburtsland

Politischer Bezirk, Gemeinde	Insgesamt	In Öster- reich geboren	Im Ausland geboren		Nach Geburtsland					
			abs.	in % der Spalte 1	anderer EU-Staat			ehem. Jugoslawien		
					zu- sammen	Deutsch- land	Italien	zu- sammen	Bosnien- Herze- gowina	Jugosl. (Serbien, Mont.)
1	2	3	4	5	6	7	8	9	10	
32119 Langenrohr	1974	1857	117	5,9	20	18	-	60	46	8
32120 Michelhausen	2524	2326	198	7,8	12	11	1	70	29	29
32143 Muckendorf-Wipfing	980	906	74	7,6	18	14	1	18	6	4
32142 Sankt Andrä-Wördern	6436	5791	645	10,0	152	118	6	167	31	57
32131 Sieghartskirchen	6674	5972	702	10,5	118	78	2	298	128	127
32132 Sitzenberg-Reidling	1921	1806	115	6,0	16	14	2	38	28	6
32134 Tulbing	2534	2314	220	8,7	46	29	3	50	19	20
32135 Tulln an der Donau	13591	11782	1809	13,3	200	150	18	1098	583	391
32139 Würmla	1258	1184	74	5,9	5	2	-	36	22	3
32140 Zeiselmauer-Wolfpassing	1966	1797	169	8,6	41	31	2	45	13	18
32141 Zwentendorf an der Donau	3715	3369	346	9,3	28	20	-	229	177	29
322 Waidhofen an der Thaya	28197	27253	944	3,3	163	140	8	122	84	21
32202 Dietmanns	1243	1212	31	2,5	8	6	1	4	2	-
32203 Dobersberg	1743	1697	46	2,6	8	8	-	-	-	-
32206 Gastern	1368	1342	26	1,9	3	2	1	10	7	1
32207 Groß-Siegharts	3089	2976	113	3,7	25	20	3	24	17	5
32209 Karlstein an der Thaya	1586	1515	71	4,5	12	10	1	9	7	2
32210 Kautzen	1275	1212	63	4,9	8	7	-	3	-	-
32212 Ludweis-Aigen	1023	998	25	2,4	5	5	-	1	-	1
32214 Pfaffenschlag bei Waidhofen a.d.Thaya	980	963	17	1,7	1	1	-	-	-	-
32216 Raabs an der Thaya	3114	2953	161	5,2	32	28	1	16	9	6
32217 Thaya	1468	1444	24	1,6	4	3	-	-	-	-
32219 Vitis	2575	2522	53	2,1	11	9	1	4	-	2
32220 Waidhofen an der Thaya	5750	5502	248	4,3	36	31	-	47	41	2
32221 Waidhofen an der Thaya-Land	1197	1184	13	1,1	3	3	-	2	1	-
32222 Waldkirchen an der Thaya	669	640	29	4,3	-	-	-	-	-	-
32223 Windigsteig	1117	1093	24	2,1	7	7	-	2	-	2
323 Wiener Neustadt (Land)	71909	64957	6952	9,7	919	707	44	1862	693	848
32301 Bad Fischau-Brunn	2688	2466	222	8,3	49	39	2	60	18	39
32302 Bad Schönau	725	694	31	4,3	7	6	-	6	-	4
32325 Bromberg	1193	1161	32	2,7	6	5	1	8	7	-
32304 Ebenfurth	2609	2188	421	16,1	46	40	1	123	51	47
32305 Eggendorf	4085	3454	631	15,4	70	57	2	214	46	101
32306 Erlach	2531	2342	189	7,5	17	11	1	61	48	9
32307 Felixdorf	4288	3549	739	17,2	67	56	2	130	20	83
32308 Gutenstein	1402	1265	137	9,8	17	12	2	32	18	8
32309 Hochneukirchen-Gschaidt	1749	1737	12	0,7	2	2	-	-	-	-
32310 Hochwolkersdorf	1045	1013	32	3,1	5	2	-	11	4	7
32311 Hohe Wand	1332	1269	63	4,7	15	11	2	10	3	3
32312 Hollenthon	1048	1033	15	1,4	2	-	-	2	2	-
32313 Katzelsdorf	2827	2621	206	7,3	47	36	6	45	23	7
32314 Kirchschatz in der Buckligen Welt	2960	2799	161	5,4	12	8	-	50	34	13
32315 Krumbach	2254	2157	97	4,3	24	21	-	8	-	4
32316 Lanzenkirchen	3506	3255	251	7,2	34	28	1	117	31	72
32317 Lichtenegg	1078	1054	24	2,2	10	10	-	1	-	-
32318 Lichtenwörth	2866	2543	323	11,3	18	15	-	60	12	39
32319 Markt Piesting	2698	2311	387	14,3	60	33	5	173	125	25
32320 Matzendorf-Hölles	1731	1599	132	7,6	38	27	1	15	1	7
32321 Miesenbach	710	681	29	4,1	2	1	-	10	-	-
32322 Muggendorf	520	477	43	8,3	14	13	-	11	8	3
32323 Pernitz	2601	2273	328	12,6	38	28	1	67	22	28
32324 Rohr im Gebirge	517	488	29	5,6	2	2	-	12	9	3
32326 Schwarzenbach	1144	1119	25	2,2	3	3	-	4	1	1
32327 Sollenau	4562	3941	621	13,6	79	61	6	155	48	81
32330 Theresienfeld	2490	2078	412	16,5	42	39	1	144	27	106
32331 Waidmannsfeld	1816	1678	138	7,6	24	14	1	20	9	8
32332 Waldegg	2062	1682	380	18,4	21	18	1	68	35	24
32333 Walpersbach	1048	1009	39	3,7	9	8	-	4	-	3
32334 Weikersdorf am Steinfelde	967	921	46	4,8	5	4	-	7	5	2
32335 Wiesmath	1599	1578	21	1,3	7	7	-	2	-	2
32336 Winzendorf-Muthmannsdorf	1711	1550	161	9,4	32	26	1	56	7	48

Nach Geburtsland													Kenn- ziffer
ehem. Jugoslawien			Polen	Rumänien	Schweiz	ehem. Tschechoslowakei			Türkei	Ungarn	Vereinigte Staaten	anderer Staat; unbek.	
Kroatien	Maze- donien	Slowenien				zu- sammen	Slowaki- sche Rep.	Tschechi- sche Rep.					
11	12	13	14	15	16	17	18	19	20	21	22	23	
3	3	-	12	3	4	4	-	4	9	1	1	3	32119
9	1	2	31	11	1	27	4	23	19	16	-	11	32120
7	-	1	6	1	1	16	-	16	3	1	2	8	32143
12	58	9	27	29	7	101	17	84	35	29	7	91	32142
26	15	2	44	16	8	75	17	58	68	31	5	39	32131
2	-	2	14	12	-	20	4	16	7	3	-	5	32132
7	3	1	13	10	2	53	9	44	14	3	-	29	32134
88	25	11	99	13	13	174	34	140	65	42	6	99	32135
6	-	5	6	-	-	11	1	10	4	1	-	11	32139
10	2	2	7	5	2	37	2	35	7	7	-	18	32140
14	8	1	23	5	-	20	3	17	9	5	6	21	32141
8	2	7	46	28	19	437	13	424	41	15	6	67	322
2	-	-	2	-	1	11	-	11	2	-	1	2	32202
-	-	-	-	-	-	35	-	35	-	1	-	2	32203
-	-	2	-	-	-	10	2	8	-	1	-	2	32206
2	-	-	8	3	1	39	2	37	-	3	2	8	32207
-	-	-	2	4	-	30	1	29	-	1	-	13	32209
-	1	2	-	2	2	42	-	42	4	-	-	2	32210
-	-	-	1	1	1	15	-	15	-	-	1	-	32212
-	-	-	1	3	-	7	-	7	4	1	-	-	32214
-	-	1	7	7	2	89	3	86	-	1	1	6	32216
-	-	-	5	2	-	5	-	5	-	2	-	6	32217
2	-	-	5	-	4	11	-	11	15	-	-	3	32219
1	1	2	14	5	6	99	5	94	16	4	1	20	32220
1	-	-	-	-	-	8	-	8	-	-	-	-	32221
-	-	-	1	1	-	27	-	27	-	-	-	-	32222
-	-	-	-	-	2	9	-	9	-	1	-	3	32223
223	30	68	239	573	54	536	157	379	1825	479	33	432	323
3	-	-	8	6	2	17	4	13	31	23	1	25	32301
1	1	-	1	3	-	9	4	5	-	3	-	2	32302
1	-	-	5	5	-	3	2	1	-	-	-	5	32325
20	2	3	18	21	1	15	10	5	134	37	3	23	32304
58	3	6	21	59	2	58	5	53	141	18	2	46	32305
3	-	1	9	20	3	22	6	16	18	13	1	25	32306
19	4	4	22	46	1	32	6	26	360	37	2	42	32307
-	4	2	11	19	5	8	2	6	32	4	3	6	32308
-	-	-	2	-	-	6	-	6	-	2	-	-	32309
-	-	-	1	3	-	8	-	8	-	2	-	2	32310
2	-	2	1	4	1	6	1	5	11	9	-	6	32311
-	-	-	1	-	3	-	-	-	-	4	1	2	32312
14	1	-	6	10	7	26	6	20	7	35	6	17	32313
-	-	3	2	50	4	15	7	8	-	21	-	7	32314
1	2	1	7	11	6	9	4	5	-	23	-	9	32315
10	1	3	7	15	-	16	5	11	27	22	1	12	32316
1	-	-	6	1	-	1	-	1	-	2	-	3	32317
7	2	-	-	21	-	15	6	9	173	25	-	11	32318
14	-	9	10	27	4	30	13	17	44	19	2	18	32319
1	1	5	17	13	1	19	3	16	7	14	2	6	32320
10	-	-	6	-	-	5	-	5	-	6	-	-	32321
-	-	-	3	1	1	1	-	1	8	-	-	4	32322
12	-	5	7	16	2	21	2	19	149	4	-	24	32323
-	-	-	2	1	1	6	3	3	-	4	-	1	32324
1	-	1	1	2	-	2	-	2	-	4	-	9	32326
12	3	11	6	25	3	47	17	30	227	34	1	44	32327
7	2	2	9	69	-	39	17	22	64	29	3	13	32330
1	-	2	4	11	-	12	4	8	50	7	-	10	32331
4	4	1	10	10	1	14	7	7	226	17	-	13	32332
1	-	-	1	6	-	4	1	3	8	1	1	5	32333
-	-	-	2	6	1	3	2	1	14	7	-	1	32334
-	-	-	2	1	-	4	1	3	-	1	-	4	32335
1	-	-	7	6	-	12	2	10	21	14	-	13	32336

Tabelle 3: Bevölkerung nach dem Geburtsland

Politischer Bezirk, Gemeinde	Insgesamt	In Öster- reich geboren	Im Ausland geboren		Nach Geburtsland					
			abs.	in % der Spalte 1	anderer EU-Staat			ehem. Jugoslawien		
					zu- sammen	Deutsch- land	Italien	zu- sammen	Bosnien- Herze- gowina	Jugosl. (Serbien, Mont.)
1	2	3	4	5	6	7	8	9	10	
32337 Wöllersdorf-Steinabrückl	3797	3318	479	12,6	73	47	6	137	50	69
32338 Zillingdorf	1750	1654	96	5,5	22	17	1	39	29	2
324 Wien-Umgebung	101998	89028	12970	12,7	2523	1746	139	4596	1543	2292
32401 Ebergassing	3449	2816	633	18,4	46	40	-	341	181	138
32402 Fischamend	4419	3900	519	11,7	77	55	4	208	46	144
32403 Gablitz	4393	3826	567	12,9	146	108	14	170	90	50
32404 Gerasdorf bei Wien	8231	7433	798	9,7	143	109	6	206	60	87
32405 Gramatneusiedl	2243	1899	344	15,3	39	28	-	159	106	30
32406 Himberg	5423	4856	567	10,5	88	56	3	246	44	147
32407 Klein-Neusiedl	854	761	93	10,9	12	10	-	41	19	17
32408 Klosterneuburg	24797	21459	3338	13,5	975	639	58	805	132	471
32409 Lanzendorf	1464	1310	154	10,5	11	7	2	70	12	36
32410 Leopoldsdorf	3436	3115	321	9,3	55	41	4	62	15	28
32411 Maria-Lanzendorf	1894	1655	239	12,6	48	35	4	68	24	32
32412 Mauerbach	3415	3046	369	10,8	97	70	4	48	20	17
32413 Moosbrunn	1522	1381	141	9,3	19	13	-	53	13	29
32415 Pressbaum	5834	5205	629	10,8	133	94	7	232	148	52
32416 Purkersdorf	7762	6738	1024	13,2	219	160	11	383	226	92
32417 Rauchenwarth	602	517	85	14,1	4	4	-	22	5	16
32418 Schwadorf	1768	1511	257	14,5	14	9	-	112	47	46
32419 Schwechat	15286	12891	2395	15,7	287	191	20	1230	280	815
32421 Tullnerbach	2332	2074	258	11,1	63	42	1	83	72	6
32423 Wolfsgraben	1416	1306	110	7,8	26	21	-	14	1	7
32424 Zwölfaxing	1458	1329	129	8,8	21	14	1	43	2	32
325 Zwettl	45635	44610	1025	2,2	244	197	13	173	103	42
32501 Allentsteig	2163	2108	55	2,5	10	8	1	8	2	5
32519 Altmelon	922	919	3	0,3	-	-	-	-	-	-
32502 Arbesbach	1785	1777	8	0,4	2	2	-	1	1	-
32503 Bärnkopf	378	375	3	0,8	2	2	-	-	-	-
32504 Echsenbach	1249	1228	21	1,7	4	4	-	6	6	-
32505 Göpfritz an der Wild	1809	1779	30	1,7	5	4	1	9	2	7
32506 Grafenschlag	893	889	4	0,4	1	-	-	-	-	-
32508 Groß-Gerungs	4820	4761	59	1,2	25	15	2	7	7	-
32509 Großgöttfritz	1468	1440	28	1,9	8	8	-	11	10	1
32511 Gutenbrunn	600	586	14	2,3	4	1	-	5	4	-
32514 Kirchschatz	717	713	4	0,6	1	-	1	1	1	-
32515 Kottes-Purk	1628	1609	19	1,2	4	4	-	1	-	-
32516 Langschlag	1908	1875	33	1,7	13	13	-	7	6	-
32517 Martinsberg	1221	1193	28	2,3	5	4	-	-	-	-
32518 Ottenschlag	1102	1054	48	4,4	8	7	1	1	1	-
32520 Pölla	1056	1014	42	4,0	14	12	2	6	2	4
32521 Rappottenstein	1823	1798	25	1,4	13	10	-	-	-	-
32522 Sallingberg	1471	1385	86	5,8	6	5	-	11	-	10
32523 Schönbach	939	921	18	1,9	5	5	-	-	-	-
32524 Schwarzenau	1591	1541	50	3,1	15	10	3	3	-	2
32525 Schweiggers	2039	1997	42	2,1	10	6	-	1	-	1
32528 Traunstein	1089	1082	7	0,6	5	5	-	-	-	-
32529 Waldhausen	1334	1292	42	3,1	3	3	-	2	2	-
32530 Zwettl-Niederösterreich	11630	11274	356	3,1	81	69	2	93	59	12

Nach Geburtsland													Kenn- ziffer
ehem. Jugoslawien			Polen	Rumänien	Schweiz	ehem. Tschechoslowakei			Türkei	Ungarn	Vereinigte Staaten	anderer Staat; unbek.	
Kroatien	Maze- donien	Slowenien				zu- sammen	Slowaki- sche Rep.	Tschechi- sche Rep.					
11	12	13	14	15	16	17	18	19	20	21	22	23	
12	-	6	13	78	5	49	16	33	68	34	4	18	32337
7	-	1	11	7	-	2	1	1	5	4	-	6	32338
414	186	161	661	426	129	1448	452	996	810	745	179	1453	324
8	10	4	22	8	1	26	17	9	147	35	-	7	32401
5	8	5	18	18	4	65	43	22	24	47	2	56	32402
24	1	5	37	9	1	83	17	66	17	22	9	73	32403
27	6	26	41	60	17	162	25	137	17	38	30	84	32404
17	3	3	15	10	1	21	6	15	67	23	-	9	32405
30	11	14	25	10	5	60	28	32	23	67	4	39	32406
4	-	1	-	12	1	9	4	5	7	6	-	5	32407
92	91	19	178	78	53	357	71	286	119	127	102	544	32408
9	8	5	11	6	1	19	3	16	15	11	-	10	32409
14	-	5	15	17	1	45	11	34	68	19	3	36	32410
6	1	5	11	9	3	28	13	15	34	22	2	14	32411
10	-	1	38	13	5	70	19	51	32	14	4	48	32412
7	-	4	5	4	1	10	1	9	34	5	-	10	32413
15	7	10	43	37	7	66	12	54	4	26	9	72	32415
54	1	10	67	34	15	98	33	65	44	39	10	115	32416
-	1	-	-	2	-	14	13	1	12	30	-	1	32417
9	8	2	2	5	1	20	10	10	64	13	-	26	32418
73	26	36	75	75	10	224	110	114	70	171	3	250	32419
1	-	4	22	11	1	45	8	37	-	12	1	20	32421
1	4	1	16	7	1	14	2	12	8	5	-	19	32423
8	-	1	20	1	-	12	6	6	4	13	-	15	32424
24	1	3	97	92	24	187	15	172	88	25	9	86	325
1	-	-	4	7	2	18	-	18	-	4	-	2	32501
-	-	-	1	-	-	2	-	2	-	-	-	-	32519
-	-	-	-	2	-	-	-	-	-	-	2	1	32502
-	-	-	-	-	-	1	-	1	-	-	-	-	32503
-	-	-	-	1	1	9	-	9	-	-	-	-	32504
-	-	-	3	2	-	2	-	2	3	-	-	6	32505
-	-	-	2	-	-	1	-	1	-	-	-	-	32506
-	-	-	1	1	2	10	-	10	5	1	-	7	32508
-	-	-	1	2	-	3	-	3	-	-	-	3	32509
1	-	-	1	1	1	1	-	1	-	-	-	1	32511
-	-	-	-	1	-	-	-	-	-	1	-	-	32514
-	-	1	1	-	1	7	1	6	-	1	1	3	32515
-	-	1	1	3	1	4	-	4	-	-	-	4	32516
-	-	-	4	14	-	4	-	4	-	-	-	1	32517
-	-	-	5	6	-	5	-	5	22	1	-	-	32518
-	-	-	-	6	-	9	-	9	1	2	-	4	32520
-	-	-	2	-	-	7	1	6	-	-	1	2	32521
-	1	-	11	11	3	13	3	10	30	1	-	-	32522
-	-	-	-	-	9	1	-	1	-	1	-	2	32523
1	-	-	3	-	1	22	3	19	-	1	2	3	32524
-	-	-	15	1	1	9	1	8	-	1	-	4	32525
-	-	-	1	-	1	-	-	-	-	-	-	-	32528
-	-	-	3	10	1	3	1	2	8	2	-	10	32529
21	-	1	38	24	-	56	5	51	19	9	3	33	32530

Tabelle 4: Bevölkerung nach Religion

Politischer Bezirk, Gemeinde	Ins- gesamt	Römisch- katho- lisch	Grie- chisch- katho- lisch	Ortho- dox	Evan- gelisch	Andere christl. Gemein- schaften	Israe- litisch	Islamisch	Andere nicht- christl. Gemein- schaften	Ohne Be- kenntnis	Un- bekannt
	1	2	3	4	5	6	7	8	9	10	11
3 Niederösterreich insgesamt	1545804	1226411	285	19515	50838	9863	399	48730	1883	166832	21048
301 Krems an der Donau (Stadt)	23713	17583	7	298	718	362	10	950	39	3218	528
302 Sankt Pölten (Stadt)	49121	33330	14	540	1719	428	18	3681	103	8323	965
303 Waidhofen an der Ybbs (Stadt)	11662	10098	1	29	243	56	-	251	16	801	167
304 Wiener Neustadt (Stadt)	37627	23435	6	823	2843	353	7	2306	95	6847	912
305 Amstetten	109183	99517	3	465	1380	554	11	1735	112	4791	615
30501 Allhartsberg	1758	1729	-	-	1	3	-	-	1	20	4
30502 Amstetten	22595	19295	2	195	501	180	6	661	41	1477	237
30503 Ardagger	3286	3198	-	11	18	17	-	7	-	34	1
30504 Aschbach-Markt	3563	3256	1	15	48	17	-	116	-	76	34
30506 Behamberg	3151	2865	-	3	37	7	-	48	2	177	12
30507 Biberbach	2101	2018	-	6	22	-	-	9	2	41	3
30508 Ennsdorf	2362	1886	-	38	53	16	-	136	3	215	15
30509 Ernsthofen	2105	1967	-	6	15	15	-	1	-	92	9
30510 Ertl	1243	1217	-	1	4	6	-	6	1	7	1
30511 Euratsfeld	2319	2269	-	7	13	1	-	2	-	24	3
30512 Ferschnitz	1601	1575	-	4	6	-	-	-	-	16	-
30514 Haag	5170	4775	-	17	69	23	1	59	3	192	31
30515 Haidershofen	3436	3080	-	14	29	13	-	48	1	237	14
30516 Hollenstein an der Ybbs	1907	1771	-	8	26	20	-	1	4	71	6
30517 Kematen an der Ybbs	2462	2072	-	8	32	24	-	119	5	202	-
30520 Neuhofen an der Ybbs	2534	2458	-	-	16	7	-	15	-	27	11
30521 Neustadt an der Donau	2152	2060	-	2	15	7	-	17	2	42	7
30522 Oed-Oehling	1483	1433	-	2	8	4	-	-	-	31	5
30524 Opponitz	957	925	-	1	9	2	-	-	-	17	3
30526 Sankt Georgen am Reith	589	569	-	-	8	1	-	-	-	10	1
30527 Sankt Georgen am Ybbsfelde	2548	2339	-	20	32	26	-	24	13	68	26
30529 Sankt Pantaleon-Erla	2465	2253	-	6	30	12	-	21	1	141	1
30530 Sankt Peter in der Au	4836	4591	-	13	26	24	-	60	7	110	5
30531 Sankt Valentin	8983	7688	-	34	109	62	2	136	17	817	118
30532 Seitenstetten	3131	2987	-	1	21	5	-	68	2	40	7
30533 Sonntagberg	4278	3687	-	14	131	18	-	80	3	327	18
30534 Strengberg	2073	1985	-	1	5	5	-	31	-	34	12
30536 Viehdorf	1164	1122	-	2	8	-	-	9	2	21	-
30538 Wallsee-Sindelburg	2049	1951	-	11	18	11	-	13	-	43	2
30539 Weistrach	2197	2139	-	3	12	7	2	4	1	23	6
30541 Winklarn	1436	1365	-	2	22	8	-	2	-	27	10
30542 Wolfsbach	1809	1728	-	2	11	12	-	18	1	35	2
30543 Ybbsitz	3790	3657	-	18	20	1	-	7	-	77	10
30544 Zeillern	1650	1607	-	-	5	-	-	17	-	20	1
306 Baden	126892	81952	32	4113	8187	1146	62	7783	255	21186	2176
30601 Alland	2409	1910	3	47	100	11	-	95	4	231	8
30602 Altenmarkt an der Triesting	2052	1588	-	33	41	12	-	174	10	166	28
30603 Bad Vöslau	10998	6615	1	425	1084	89	4	877	22	1679	202
30604 Baden	24502	15352	2	876	2025	288	31	980	89	4105	754
30605 Berndorf	8642	5396	1	323	488	59	4	942	6	1364	59
30646 Blumau-Neurißhof	1657	990	-	39	118	6	-	140	3	337	24
30607 Ebreichsdorf	8788	5855	1	263	428	79	1	419	17	1484	241
30608 Enzesfeld-Lindabrunn	4020	2581	-	126	311	25	-	49	3	899	26
30609 Furth an der Triesting	795	711	-	3	16	6	-	8	2	42	7
30612 Günselsdorf	1768	1067	-	96	133	5	-	52	2	392	21
30613 Heiligenkreuz	1331	1017	2	29	54	22	-	63	1	128	15
30614 Hernstein	1421	1195	-	26	43	2	-	7	2	137	9
30615 Hirtenberg	2270	1357	-	75	136	8	1	250	2	419	22
30616 Klausen-Leopoldsdorf	1386	1121	-	10	36	4	-	63	-	149	3
30618 Kottlingbrunn	6583	3867	-	148	560	63	1	300	4	1386	254
30620 Leobersdorf	4151	2446	-	249	224	26	1	450	-	721	34
30621 Mitterndorf an der Fischa	1448	941	-	15	52	48	-	61	-	309	22
30623 Oberwaltersdorf	3343	2241	-	54	174	23	-	155	5	629	62

Tabelle 4: Bevölkerung nach Religion

Politischer Bezirk, Gemeinde	Ins- gesamt	Römisch- katho- lisch	Grie- chisch- katho- lisch	Ortho- dox	Evan- gelisch	Andere christl. Gemein- schaften	Israe- litisches	Islamisch	Andere nicht- christl. Gemein- schaften	Ohne Be- kenntnis	Un- bekannt
	1	2	3	4	5	6	7	8	9	10	11
30625 Pfaffstätten	2571	1800	-	43	197	31	1	51	5	401	42
30626 Pottendorf	5930	4222	-	164	181	72	4	348	10	833	96
30627 Pottenstein	2905	1958	-	68	144	25	-	259	-	431	20
30629 Reisenberg	1404	1076	-	28	35	7	-	99	-	151	8
30631 Schönau an der Triesting	1769	1171	-	46	109	11	1	154	1	276	-
30633 Seibersdorf	1283	1124	-	15	36	2	-	-	3	85	18
30635 Sooß	1093	782	3	29	51	19	-	49	-	151	9
30636 Tattendorf	1206	880	-	34	37	2	-	33	-	186	34
30637 Teesdorf	1341	934	-	42	62	10	-	87	1	202	3
30639 Traiskirchen	15669	8801	18	713	1151	140	12	1449	53	3221	111
30641 Trumau	2507	1727	-	56	101	22	1	70	7	502	21
30645 Weissenbach an der Triesting	1650	1227	1	38	60	29	-	99	3	170	23
307 Bruck an der Leitha	40006	30918	2	405	1875	270	3	1579	39	4495	420
30701 Au am Leithaberge	909	820	-	10	15	1	-	5	-	58	-
30702 Bad Deutsch-Altenburg	1375	1007	-	16	58	6	-	88	8	178	14
30703 Berg	674	567	-	3	21	3	-	21	-	51	8
30704 Bruck an der Leitha	7311	5385	-	81	624	84	1	109	16	866	145
30706 Enzersdorf an der Fischa	2663	2043	-	29	60	36	-	34	-	438	23
30708 Göttlesbrunn-Arbesthal	1311	1164	-	7	43	2	-	8	1	84	2
30709 Götzendorf an der Leitha	1867	1328	-	12	98	19	1	196	4	190	19
30710 Hainburg a.d.Donau	5651	3639	-	101	309	41	-	588	6	931	36
30711 Haslau-Maria Ellend	1312	1022	-	21	38	2	-	6	1	211	11
30713 Hof am Leithaberge	1376	1204	-	29	34	8	-	4	-	85	12
30712 Höflein	1149	1021	-	6	42	1	-	12	-	61	6
30715 Hundsheim	544	474	-	-	7	-	-	14	1	43	5
30716 Mannersdorf am Leithagebirge	3731	2820	1	23	166	5	-	310	-	392	14
30718 Petronell-Carnuntum	1158	962	-	4	27	8	-	35	-	110	12
30719 Prellenkirchen	1285	1107	-	1	42	9	-	16	-	107	3
30721 Rohrau	1455	1228	-	1	48	18	-	31	-	114	15
30722 Scharndorf	1046	901	-	7	23	-	-	5	-	99	11
30724 Sommerein	1753	1367	1	9	142	18	1	27	1	177	10
30726 Trautmannsdorf an der Leitha	2686	2245	-	35	65	9	-	33	1	248	50
30728 Wolfsthal	750	614	-	10	13	-	-	37	-	52	24
308 Gänserndorf	88475	68910	22	1021	1989	572	30	3178	140	11268	1345
30801 Aderklaa	233	185	-	34	4	-	-	-	-	8	2
30802 Andlersdorf	118	100	-	1	1	1	-	-	-	9	6
30803 Angern an der March	3176	2508	-	64	56	27	-	138	4	308	71
30804 Auersthal	1869	1555	-	32	23	3	-	110	-	125	21
30805 Bad Pirawarth	1541	1356	3	9	19	4	-	16	2	120	12
30808 Deutsch-Wagram	6808	4497	1	190	201	106	4	192	34	1485	98
30810 Drösing	1192	995	-	13	28	3	-	45	-	95	13
30811 Dürnkrut	2207	1886	-	1	26	7	2	35	1	233	16
30812 Ebenthal	813	647	-	14	10	2	1	75	-	63	1
30813 Eckartsau	1179	969	-	15	19	6	-	59	-	106	5
30814 Engelhartstetten	1807	1536	-	11	34	8	1	53	4	135	25
30817 Gänserndorf	7928	5476	7	113	258	67	4	288	19	1594	102
30819 Glinzendorf	255	222	-	1	1	2	-	9	-	18	2
30821 Groß-Enzersdorf	8128	5658	3	91	297	31	2	150	24	1563	309
30824 Groß-Schweinbarth	1290	1051	-	1	14	1	1	122	-	86	14
30822 Großhofen	92	73	-	-	1	-	-	-	-	6	12
30825 Haringsee	1133	918	-	3	25	5	-	90	3	74	15
30826 Hauskirchen	1265	1118	-	10	37	3	-	8	1	80	8
30827 Hohenau an der March	2772	2353	1	19	29	22	-	35	6	297	10
30828 Hohenruppersdorf	936	856	-	-	2	3	-	25	-	43	7
30829 Jedenspeigen	1166	1012	-	-	13	3	-	58	-	72	8
30830 Lassesee	2354	1919	-	17	56	12	2	160	3	155	30
30831 Leopoldsdorf im Marchfelde	2392	1853	-	29	47	6	-	73	-	329	55
30834 Mannsdorf an der Donau	435	362	-	8	6	1	-	29	-	18	11
30835 Marchegg	2850	2121	-	16	88	23	1	199	7	364	31
30836 Markgrafneusiedl	828	655	-	18	21	3	-	6	-	50	75
30838 Matzen-Raggendorf	2583	2104	-	7	46	9	-	184	-	192	41
30841 Neusiedl an der Zaya	1263	1142	-	6	17	3	1	18	2	65	9
30842 Obersiebenbrunn	1416	1111	-	7	25	13	3	34	4	198	21

Tabelle 4: Bevölkerung nach Religion

Politischer Bezirk, Gemeinde	Ins- gesamt	Römis- kath- olisch	Grie- chisch- kath- olisch	Ortho- dox	Evan- gelisch	Andere christl. Gemein- schaften	Israe- litisch	Islamisch	Andere nicht- christl. Gemein- schaften	Ohne Be- kenntnis	Un- bekannt
	1	2	3	4	5	6	7	8	9	10	11
30844 Orth an der Donau	1966	1626	-	31	36	2	-	70	1	182	18
30845 Palterndorf-Dobermannsdorf	1264	1168	-	-	7	9	-	25	-	43	12
30846 Parbasdorf	135	126	-	-	2	-	-	4	-	3	-
30848 Prottes	1280	1047	-	26	28	6	-	58	1	107	7
30849 Raasdorf	664	564	1	13	25	8	-	7	1	36	9
30850 Ringelsdorf-Niederabsdorf	1424	1272	-	6	14	4	1	33	-	89	5
30852 Schönkirchen-Reyersdorf	1854	1438	1	13	43	15	1	74	1	248	20
30854 Spannberg	983	871	-	-	10	1	-	58	-	40	3
30856 Strasshof an der Nordbahn	6993	4320	3	125	297	108	-	153	15	1822	150
30857 Sulz im Weinviertel	1188	1054	-	1	9	5	2	32	-	77	8
30858 Untersiebenbrunn	1400	1164	-	8	13	2	2	88	1	114	8
30859 Velm-Götzendorf	783	687	1	-	11	4	-	18	-	60	2
30865 Weiden an der March	904	759	-	12	10	-	-	54	1	65	3
30860 Weikendorf	1976	1541	1	43	24	12	-	84	5	242	24
30863 Zistersdorf	5632	5035	-	13	56	22	2	209	-	249	46
309 Gmünd	40050	36208	4	74	681	122	3	733	21	2009	195
30902 Amaliendorf-Aalfang	1158	1015	-	-	17	3	1	29	-	88	5
30910 Bad Großpertholz	1526	1456	-	-	16	-	-	8	-	44	2
30903 Brand-Nagelberg	1820	1521	-	16	91	18	-	17	-	145	12
30904 Eggern	777	732	-	-	9	6	-	-	-	23	7
30906 Eisgarn	694	668	-	1	7	-	-	5	-	12	1
30908 Gmünd	5861	4860	-	21	180	39	-	197	7	541	16
30909 Großdietmanns	2183	2037	-	3	15	2	-	20	1	85	20
30912 Großschönau	1264	1175	-	2	7	1	-	6	-	69	4
30915 Haugschlag	527	497	-	1	10	-	-	-	1	15	3
30916 Heidenreichstein	4565	4102	4	4	84	9	2	99	10	222	29
30917 Hirschbach	569	541	-	1	2	-	-	1	-	24	-
30920 Hoheneich	1552	1380	-	-	31	8	-	33	-	86	14
30921 Kirchberg am Walde	1473	1379	-	-	10	1	-	44	-	38	1
30925 Litschau	2524	2320	-	2	46	4	-	5	1	123	23
30913 Moorbad Harbach	703	660	-	-	8	1	-	1	-	31	2
30929 Reingers	719	681	-	1	4	2	-	-	-	25	6
30932 Sankt Martin	1177	1136	-	3	7	1	-	2	-	23	5
30935 Schrems	5830	5087	-	4	88	16	-	264	1	333	37
30939 Unserfrau-Altweitra	1016	997	-	1	2	-	-	-	-	15	1
30940 Waldenstein	1214	1180	-	3	10	4	-	-	-	15	2
30942 Weitra	2898	2784	-	11	37	7	-	2	-	52	5
310 Hollabrunn	50070	45698	-	124	537	191	19	750	27	2365	359
31001 Alberndorf im Pulkautal	738	669	-	1	15	1	-	-	-	52	-
31008 Göllersdorf	2939	2621	-	27	32	17	-	32	2	168	40
31009 Grabern	1357	1257	-	-	5	3	-	12	-	75	5
31014 Guntersdorf	1128	1033	-	-	11	-	8	18	2	43	13
31015 Hadres	1711	1600	-	-	14	-	-	11	-	69	17
31016 Hardegg	1490	1397	-	4	8	3	-	1	-	71	6
31018 Haugsdorf	1711	1593	-	8	10	1	-	1	-	76	22
31019 Heldenberg	1096	1024	-	1	10	-	-	6	-	47	8
31021 Hohenwarth-Mühlbach a.M.	1306	1169	-	-	16	3	-	25	1	77	15
31022 Hollabrunn	10685	9336	-	34	152	89	5	355	9	621	84
31025 Mailberg	583	536	-	-	4	-	-	2	-	40	1
31026 Maissau	1855	1689	-	13	17	11	2	27	1	82	13
31028 Nappersdorf-Kammersdorf	1333	1224	-	-	15	-	-	23	-	53	18
31033 Pernersdorf	1031	960	-	-	11	-	-	-	-	54	6
31035 Pulkau	1568	1502	-	-	11	2	-	2	1	50	-
31036 Ravelsbach	1803	1606	-	3	17	7	1	77	1	82	9
31037 Retz	4168	3919	-	11	39	7	-	10	-	161	21
31038 Retzbach	1038	984	-	-	4	10	-	-	-	36	4
31041 Schrottenthal	879	836	-	-	3	2	1	-	-	31	6
31042 Seefeld-Kadolz	1037	943	-	-	24	2	-	6	-	53	9
31043 Sitzendorf an der Schmida	2208	2052	-	10	19	8	1	13	2	93	10
31051 Wullersdorf	2420	2215	-	4	45	5	1	25	-	108	17
31052 Zellerndorf	2656	2500	-	3	15	5	-	26	2	91	14
31053 Ziersdorf	3330	3033	-	5	40	15	-	78	6	132	21

Tabelle 4: Bevölkerung nach Religion

Politischer Bezirk, Gemeinde	Ins- gesamt	Römisch- katho- lisch	Grie- chisch- katho- lisch	Ortho- dox	Evan- gelisch	Andere christl. Gemein- schaften	Israe- litisches	Islamisch	Andere nicht- christl. Gemein- schaften	Ohne Be- kenntnis	Un- bekannt
	1	2	3	4	5	6	7	8	9	10	11
311 Horn	32400	29834	5	125	315	99	1	469	16	1311	225
31101 Altenburg	814	748	-	8	9	1	-	13	-	31	4
31102 Brunn an der Wild	866	838	-	-	9	-	-	2	-	16	1
31103 Burgschleinitz-Kühnring	1419	1319	-	5	17	11	-	1	-	57	9
31104 Drosendorf-Zissersdorf	1309	1205	1	3	23	5	-	4	-	58	10
31105 Eggenburg	3645	3163	-	13	43	11	-	161	5	213	36
31106 Gars am Kamp	3534	3216	-	27	46	19	-	11	1	187	27
31107 Geras	1433	1371	-	-	14	3	-	1	-	37	7
31109 Horn	6411	5672	2	48	90	33	1	191	4	300	70
31110 Irnfritz-Messern	1412	1352	-	-	7	4	-	-	-	40	9
31111 Japons	798	770	-	-	3	-	-	-	-	22	3
31113 Langau	763	730	1	-	3	-	-	5	-	15	9
31114 Meiseldorf	962	912	-	-	8	1	-	6	-	31	4
31117 Pernegg	744	721	-	-	6	-	-	-	1	15	1
31119 Röhrenbach	582	560	-	-	-	3	-	6	-	11	2
31120 Röschitz	1063	1030	-	2	5	-	-	-	2	24	-
31121 Rosenberg-Mold	1010	877	1	15	4	3	-	34	3	68	5
31123 Sankt Bernhard-Frauenhofen	1289	1236	-	-	3	-	-	1	-	39	10
31124 Sigmundsherberg	1802	1691	-	4	8	-	-	10	-	77	12
31130 Straning-Grafenberg	791	736	-	-	5	3	-	8	-	33	6
31129 Weitersfeld	1753	1687	-	-	12	2	-	15	-	37	-
312 Korneuburg	67981	52263	15	877	2348	496	24	1407	101	9231	1219
31201 Bisamberg	4001	2937	-	32	178	20	6	71	4	616	137
31202 Enzersfeld	1434	1210	-	2	50	6	-	5	-	153	8
31203 Ernstbrunn	3141	2731	-	11	65	6	2	35	3	267	21
31204 Großmugl	1519	1368	-	12	30	7	-	8	1	83	10
31205 Großrußbach	1939	1627	-	10	69	7	1	8	5	193	19
31206 Hagenbrunn	1575	1221	7	10	37	9	1	14	2	231	43
31207 Harmannsdorf	3514	2898	-	16	84	22	-	52	5	376	61
31208 Hausleiten	2967	2581	1	11	71	8	-	75	1	207	12
31213 Korneuburg	11032	7544	2	393	466	92	1	339	18	1935	242
31214 Langenzersdorf	7261	5063	1	108	377	91	9	50	11	1357	194
31215 Leitzersdorf	1098	944	-	3	23	8	-	5	5	97	13
31216 Leobendorf	4284	3320	-	45	138	23	-	70	12	574	102
31234 Niederhollabrunn	1495	1306	1	6	16	8	1	16	-	123	18
31224 Rußbach	1333	1195	-	3	8	4	-	25	3	84	11
31226 Sierndorf	3132	2702	-	19	55	17	-	47	-	262	30
31227 Spillern	1718	1301	-	13	90	4	-	47	1	231	31
31228 Stetteldorf am Wagram	1021	948	-	4	8	1	-	14	-	46	-
31229 Stetten	1065	890	-	4	34	8	-	7	1	108	13
31230 Stockerau	14452	10477	3	175	549	155	3	519	29	2288	254
313 Krems (Land)	54407	49245	4	125	680	236	5	792	44	2859	417
31301 Aggsbach	719	658	-	1	13	-	-	-	-	44	3
31302 Albrechtsberg an der Großen Krems	1100	1053	-	-	5	-	-	-	-	35	7
31303 Bergern im Dunkelsteinerwald	1268	1187	-	-	13	1	-	4	-	53	10
31356 Droß	778	708	-	3	8	2	-	6	1	47	3
31304 Dürnstein	931	871	-	2	10	6	-	5	-	30	7
31308 Etsdorf-Haitzendorf	2830	2544	-	4	40	10	-	90	-	116	26
31309 Furth bei Göttweig	2726	2266	-	18	48	42	-	95	-	213	44
31310 Gedersdorf	2056	1819	1	7	15	14	-	51	1	135	13
31311 Gföhl	3740	3532	-	8	26	15	-	13	15	101	30
31315 Hadersdorf-Kammern	1976	1719	-	6	36	16	-	52	5	139	3
31319 Jaidhof	1119	1073	-	1	7	1	-	-	-	25	12
31321 Krumau am Kamp	806	723	-	1	16	4	-	20	2	39	1
31322 Langenlois	6875	6008	-	18	70	20	3	166	3	542	45
31323 Lengenfeld	1373	1268	-	3	16	3	-	2	3	66	12
31324 Lichtenau im Waldviertel	2067	1995	-	3	9	2	-	5	-	46	7
31326 Maria Laach am Jauerling	963	942	-	-	6	-	-	1	-	7	7
31327 Mautern an der Donau	3074	2578	-	6	85	45	1	57	1	273	28
31330 Mühlendorf	1443	1350	-	3	29	3	-	2	-	47	9
31333 Paudorf	2389	2096	-	-	34	4	-	61	-	173	21
31336 Rastenfeld	1367	1297	-	2	9	-	-	1	-	45	13

Tabelle 4: Bevölkerung nach Religion

Politischer Bezirk, Gemeinde	Ins- gesamt	Römisch- katho- lisch	Grie- chisch- katho- lisch	Ortho- dox	Evan- gelisch	Andere christl. Gemein- schaften	Israe- litisches	Islamisch	Andere nicht- christl. Gemein- schaften	Ohne Be- kenntnis	Un- bekannt
	1	2	3	4	5	6	7	8	9	10	11
31337 Rohrendorf bei Krems	1696	1455	-	8	17	8	-	55	8	123	22
31338 Rossatz-Arnsdorf	1197	1091	1	6	26	3	-	30	3	35	2
31340 Sankt Leonhard am Hornerwald	1241	1189	-	-	8	2	-	-	-	35	7
31355 Schönberg am Kamp	1821	1600	1	4	28	3	1	23	1	139	21
31343 Senftenberg	1971	1745	-	16	30	12	-	13	-	124	31
31344 Spitz	1769	1669	1	2	24	-	-	3	-	55	15
31346 Straß im Straßertale	1465	1315	-	-	12	1	-	37	1	91	8
31347 Stratzing	797	743	-	-	20	4	-	-	-	30	-
31350 Weinzierl am Walde	1356	1316	-	2	8	15	-	-	-	13	2
31351 Weißenkirchen in der Wachau	1494	1435	-	1	12	-	-	-	-	38	8
314 Lilienfeld	27084	20330	4	334	1739	131	2	979	14	3261	290
31401 Annaberg	687	476	-	8	164	-	-	10	-	26	3
31402 Eschenau	1162	956	-	1	35	9	-	44	-	88	29
31403 Hainfeld	3696	2918	-	41	148	26	-	94	5	391	73
31404 Hohenberg	1638	1173	-	12	127	15	-	69	-	235	7
31405 Kaumberg	1049	908	1	19	18	7	-	8	-	77	11
31406 Kleinzell	834	728	-	5	46	1	1	3	-	45	5
31407 Lilienfeld	3021	2142	1	81	163	18	-	181	2	390	43
31408 Mitterbach am Erlaufsee	615	392	-	16	171	6	-	5	1	19	5
31409 Ramsau	934	769	1	15	20	-	-	40	-	74	15
31410 Rohrbach an der Gölsen	1546	1313	-	15	35	4	-	3	2	158	16
31411 Sankt Aegydt am Neuwalde	2344	1651	-	15	291	3	-	65	-	303	16
31412 Sankt Veit an der Gölsen	3859	3143	-	28	147	8	1	58	2	445	27
31413 Traisen	3649	2100	-	70	257	19	-	342	2	828	31
31414 Türnitz	2050	1661	1	8	117	15	-	57	-	182	9
315 Melk	75287	68626	3	466	881	361	7	1429	37	3018	459
31502 Artstetten-Pöbring	1178	1130	-	5	15	-	-	6	-	15	7
31503 Bergland	1747	1645	2	10	10	15	-	11	-	53	1
31504 Bischofstetten	1186	1079	-	23	6	-	-	28	-	50	-
31505 Blindenmarkt	2373	2101	-	6	31	21	-	130	-	76	8
31506 Dorfstetten	632	622	-	-	-	-	-	-	-	3	7
31507 Dunkelsteinerwald	2289	2070	-	6	33	12	-	15	6	123	24
31553 Emmersdorf an der Donau	1706	1570	-	9	19	14	-	25	1	55	13
31508 Erlauf	1140	1009	-	18	9	6	-	57	-	41	-
31509 Golling an der Erlauf	1699	1309	-	50	22	14	-	119	-	184	1
31511 Hofamt Priel	1648	1553	-	5	20	8	-	-	1	61	-
31513 Hürm	1702	1617	-	8	15	3	-	5	1	45	8
31514 Kilb	2537	2400	-	9	13	17	-	30	-	48	20
31515 Kirnberg an der Mank	1009	984	-	-	2	1	-	7	-	15	-
31516 Klein-Pöchlarn	1002	917	-	1	20	1	-	17	-	37	9
31517 Krummnußbaum	1347	1208	-	6	15	-	-	41	-	75	2
31519 Leiben	1289	1201	-	2	6	-	-	11	3	52	14
31520 Loosdorf	3519	3160	-	5	70	34	1	63	2	166	18
31521 Mank	2904	2762	-	10	23	13	-	5	1	74	16
31522 Marbach an der Donau	1664	1530	-	20	18	9	1	19	1	61	5
31523 Maria Taferl	872	833	-	-	3	3	-	11	1	14	7
31524 Melk	5222	4334	1	98	131	24	-	181	-	402	51
31525 Münichreith-Laimbach	1687	1623	-	14	6	-	5	19	3	14	3
31527 Neumarkt an der Ybbs	1794	1586	-	4	30	14	-	74	-	82	4
31528 Nöchling	1019	1004	-	-	2	1	-	-	-	12	-
31530 Persenbeug-Gottsdorf	2118	1910	-	15	36	12	-	22	1	117	5
31531 Petzenkirchen	1296	1185	-	1	18	5	-	45	-	39	3
31533 Pöchlarn	3473	2936	-	28	34	38	-	117	6	270	44
31534 Pöggstall	2594	2484	-	14	25	1	-	14	5	42	9
31535 Raxendorf	1101	1067	-	5	5	3	-	-	1	16	4
31537 Ruprechtshofen	2219	2142	-	-	19	-	-	6	-	33	19
31539 Sankt Leonhard am Forst	3025	2928	-	5	3	7	-	7	-	50	25
31540 Sankt Martin-Karlsbach	1728	1635	-	14	18	6	-	18	-	33	4
31541 Sankt Oswald	1134	1116	-	-	3	1	-	-	2	11	1
31543 Schollach	899	842	-	4	5	1	-	-	-	31	16
31542 Schönbühel-Aggsbach	1033	927	-	-	16	1	-	8	-	72	9
31551 Texingtal	1538	1463	-	4	20	3	-	8	-	24	16
31546 Weiten	1153	1089	-	2	4	9	-	27	-	20	2

Tabelle 4: Bevölkerung nach Religion

Politischer Bezirk, Gemeinde	Ins- gesamt	Römisch- katho- lisch	Grie- chisch- katho- lisch	Ortho- dox	Evan- gelisch	Andere christl. Gemein- schaften	Israe- litisches	Islamisch	Andere nicht- christl. Gemein- schaften	Ohne Be- kenntnis	Un- bekannt
	1	2	3	4	5	6	7	8	9	10	11
31549 Ybbs an der Donau	5684	4649	-	60	127	50	-	277	1	444	76
31552 Yspertal	1900	1840	-	2	12	5	-	2	1	32	6
31550 Zelking-Matzleinsdorf	1227	1166	-	3	17	9	-	4	-	26	2
316 Mistelbach	72726	64416	13	278	1085	225	4	1907	46	4208	544
31601 Altlichtenwarth	783	725	-	6	6	-	-	5	-	35	6
31603 Asparn an der Zaya	1814	1571	-	1	35	1	-	114	1	83	8
31604 Bernhardsthal	1685	1561	-	4	11	6	-	9	-	90	4
31605 Bockfließ	1264	1058	-	13	20	5	-	64	1	93	10
31606 Drasenhofen	1143	994	-	1	6	-	-	114	-	24	4
31608 Falkenstein	468	445	-	-	1	1	-	-	-	20	1
31609 Fallbach	861	808	-	-	3	2	-	4	-	38	6
31611 Gaubitsch	937	873	-	-	4	7	-	23	-	17	13
31612 Gaweinstal	3485	2982	-	23	52	6	1	171	1	222	27
31613 Gnadendorf	1175	1094	-	6	10	-	-	5	1	48	11
31615 Groß-Engersdorf	1430	1292	-	14	4	3	-	70	-	46	1
31614 Großebersdorf	2159	1726	1	3	67	1	-	81	1	260	19
31616 Großharras	1202	1149	-	1	4	-	-	-	-	44	4
31617 Großkrut	1643	1498	-	-	8	5	-	24	-	97	11
31620 Hausbrunn	869	795	-	1	3	2	-	7	1	59	1
31621 Herrnbaumgarten	1007	935	-	2	19	-	-	21	-	26	4
31622 Hochleithen	1084	936	-	2	26	9	-	11	-	82	18
31627 Kreuttal	1308	1126	1	2	16	2	-	10	-	129	22
31628 Kreuzstetten	1499	1226	-	9	30	7	-	20	9	184	14
31629 Laa an der Thaya	6137	5463	-	9	151	16	1	108	1	326	62
31630 Ladendorf	2110	1837	-	24	48	2	-	34	-	146	19
31633 Mistelbach	10644	9242	10	87	265	76	-	181	7	671	105
31634 Neudorf bei Staatz	1345	1260	-	1	20	2	-	11	2	48	1
31636 Niederleis	766	700	-	-	16	3	-	-	-	45	2
31658 Ottenthal	626	604	-	-	-	1	-	-	-	20	1
31642 Pillichsdorf	1119	1019	-	-	7	4	-	48	-	32	9
31644 Poysdorf	5606	4983	-	6	51	10	1	348	6	163	38
31645 Rabensburg	1101	850	-	16	28	4	-	11	3	177	12
31646 Schratzenberg	899	849	1	-	3	1	-	8	-	37	-
31649 Staatz	2065	1935	-	-	7	4	-	18	-	89	12
31650 Stronsdorf	1725	1656	-	-	6	2	-	14	4	41	2
31651 Ulrichskirchen-Schleinbach	2329	1964	-	8	30	7	-	74	4	226	16
31652 Unterstinkenbrunn	598	571	-	4	4	-	-	-	-	17	2
31653 Wildendürnbach	1612	1548	-	2	2	1	-	25	-	25	9
31654 Wilfersdorf	2037	1839	-	1	36	6	-	58	-	91	6
31655 Wolkersdorf im Weinviertel	6191	5302	-	32	86	29	1	216	4	457	64
317 Mödling	106374	68740	32	2736	7344	1032	48	2592	204	20211	3435
31701 Achau	1153	858	-	14	48	2	-	24	-	182	25
31702 Biedermannsdorf	2904	2111	-	62	184	26	3	47	1	407	63
31703 Breitenfurt bei Wien	5323	3495	4	48	280	82	1	60	6	1163	184
31704 Brunn am Gebirge	9422	5795	-	303	653	102	1	281	31	1899	357
31706 Gaaden	1435	1031	-	7	104	10	-	5	1	238	39
31707 Gießhübl	1597	1116	-	10	124	14	-	12	2	286	33
31709 Gumpoldskirchen	3233	2292	-	44	186	30	4	93	4	524	56
31710 Guntramsdorf	8421	5229	6	303	542	55	1	392	14	1641	238
31711 Hennersdorf	1418	1008	1	21	69	6	-	9	-	283	21
31712 Hinterbrühl	4020	2850	-	60	284	31	4	43	7	650	91
31713 Kaltenleutgeben	2998	1941	-	39	176	33	-	104	1	641	63
31714 Laab im Walde	1144	818	-	8	64	14	1	10	4	188	37
31715 Laxenburg	2736	1912	1	87	157	22	3	95	3	395	61
31716 Maria Enzersdorf	8202	5213	2	236	731	116	3	170	12	1435	284
31717 Mödling	20405	12121	12	829	1713	203	11	625	53	3878	960
31718 Münchendorf	2229	1526	3	15	72	19	1	112	2	416	63
31719 Perchtoldsdorf	13998	9436	1	261	956	137	11	150	39	2493	514
31723 Vösendorf	4899	2909	-	196	255	39	3	169	11	1217	100
31725 Wiener Neudorf	8428	5293	2	189	608	76	-	150	11	1911	188
31726 Wienerwald	2409	1786	-	4	138	15	1	41	2	364	58

Tabelle 4: Bevölkerung nach Religion

Politischer Bezirk, Gemeinde	Ins- gesamt	Römisch- katho- lisch	Grie- chisch- katho- lisch	Ortho- dox	Evan- gelisch	Andere christl. Gemein- schaften	Israe- litisches	Islamisch	Andere nicht- christl. Gemein- schaften	Ohne Be- kenntnis	Un- bekannt
	1	2	3	4	5	6	7	8	9	10	11
318 Neunkirchen	85769	65238	10	474	3409	638	19	4508	104	10471	898
31801 Altendorf	332	294	-	-	7	1	1	-	-	26	3
31802 Aspang-Markt	1981	1797	-	5	52	8	-	20	5	68	26
31803 Aspangberg-Sankt Peter	2015	1830	-	4	26	28	-	32	3	90	2
31804 Breitenau	1228	1009	-	-	33	3	-	52	2	119	10
31805 Breitenstein	371	299	-	5	14	-	-	4	-	44	5
31806 Buchbach	357	292	-	1	11	2	-	7	1	43	-
31842 Bürg-Vöstenhof	176	134	-	3	14	-	-	-	-	23	2
31807 Edlitz	1002	923	-	1	7	-	-	43	2	24	2
31808 Enzenreith	1909	1432	-	7	113	13	-	34	3	294	13
31809 Feistritz am Wechsel	1081	1050	-	-	3	1	-	3	-	22	2
31810 Gloggnitz	6159	4382	-	57	441	64	1	263	7	856	88
31811 Grafenbach-Sankt Valentin	2303	1747	5	13	64	22	1	107	8	306	30
31812 Grimmenstein	1347	1188	3	16	32	5	-	23	1	73	6
31813 Grünbach am Schneeberg	1776	1290	-	10	45	-	1	94	-	329	7
31849 Höflein an der Hohen Wand	779	642	-	1	17	3	-	-	4	101	11
31814 Kirchberg am Wechsel	2347	2203	-	16	24	7	-	36	1	54	6
31815 Mönichkirchen	623	586	-	1	13	-	-	-	-	21	2
31817 Natschbach-Loipersbach	1537	1202	-	10	66	20	-	33	-	187	19
31818 Neunkirchen	11028	6696	-	62	612	121	4	1440	17	1884	192
31820 Otterthal	563	525	-	3	6	1	-	10	-	18	-
31821 Payerbach	2357	1785	-	17	160	18	1	90	2	264	20
31823 Pitten	2473	1999	-	15	73	24	3	67	4	250	38
31825 Prigglitz	514	442	-	13	19	1	-	9	-	28	2
31826 Puchberg am Schneeberg	2834	2493	-	9	52	4	1	11	1	239	24
31827 Raach am Hochgebirge	304	279	-	-	10	-	-	1	-	14	-
31829 Reichenau an der Rax	2914	2113	1	30	255	12	-	170	3	299	31
31830 Sankt Corona am Wechsel	364	346	-	-	7	-	-	-	-	10	1
31831 Sankt Egyden am Steinfeld	1785	1450	-	9	53	17	-	19	-	204	33
31832 Scheiblingkirchen-Thernberg	1821	1688	-	2	18	7	-	5	4	88	9
31833 Schottwien	714	587	-	7	16	11	-	40	-	47	6
31834 Schratzenbach	376	337	-	-	1	-	-	1	1	34	2
31835 Schwarzau am Steinfelde	1721	1385	-	1	47	25	-	46	1	202	14
31836 Schwarzau im Gebirge	831	620	-	20	96	-	1	44	-	35	15
31837 Seebenstein	1196	1010	-	3	46	15	-	6	-	113	3
31838 Semmering	610	459	-	7	19	39	-	-	1	72	13
31839 Ternitz	15232	9533	-	86	696	129	5	1436	22	3130	195
31840 Thomasberg	1239	1193	-	1	17	1	-	7	-	18	2
31841 Trattenbach	616	581	-	-	9	5	-	3	-	18	-
31843 Warth	1617	1540	-	-	17	1	-	4	3	46	6
31844 Wartmannstetten	1675	1439	-	1	43	16	-	39	-	128	9
31845 Willendorf	798	648	1	14	19	1	-	-	6	98	11
31846 Wimpassing im Schwarzatale	1915	1114	-	20	93	8	-	307	1	355	17
31847 Würflach	1483	1241	-	4	35	5	-	2	1	179	16
31848 Zöbern	1466	1435	-	-	8	-	-	-	-	18	5
319 Sankt Pölten (Land)	93309	77970	8	855	1967	479	23	3167	88	7612	1140
31901 Alltengbach	2791	2188	-	11	82	24	-	57	10	383	36
31902 Asperhofen	1795	1582	-	6	30	21	-	27	-	103	26
31903 Böheimkirchen	4506	3937	-	44	50	21	1	161	4	258	30
31904 Brand-Laaben	1155	1037	-	5	32	3	-	4	2	67	5
31905 Eichgraben	3748	2449	2	74	215	24	1	49	13	767	154
31906 Frankenfels	2187	2120	-	-	9	2	-	6	1	41	8
31907 Gerersdorf	884	817	-	2	6	1	-	11	-	44	3
31910 Hafnerbach	1647	1482	-	29	22	11	1	33	1	63	5
31911 Haunoldstein	940	827	-	4	14	-	-	37	-	53	5
31912 Herzogenburg	7738	5894	6	21	136	41	3	685	7	768	177
31909 Hofstetten-Grünau	2569	2403	-	2	23	8	-	23	-	102	8
31913 Inzersdorf-Getzersdorf	1399	1213	-	5	20	3	3	68	4	76	7
31915 Kapelln	1280	1157	-	3	14	10	-	42	1	52	1
31916 Karlstetten	1999	1837	-	14	29	9	-	14	-	82	14
31917 Kasten bei Böheimkirchen	1237	1120	-	2	34	2	-	19	1	55	4
31918 Kirchberg an der Pielach	3168	2913	-	4	52	20	-	77	-	80	22
31919 Kirchstetten	1814	1598	-	4	49	-	-	26	1	132	4

Tabelle 4: Bevölkerung nach Religion

Politischer Bezirk, Gemeinde	Ins- gesamt	Römis- kath- olisch	Grie- chisch- katho- lisch	Ortho- dox	Evan- gelisch	Andere christl. Gemein- schaften	Israe- litisch	Islamisch	Andere nicht- christl. Gemein- schaften	Ohne Be- kenntnis	Un- bekannt
	1	2	3	4	5	6	7	8	9	10	11
31920 Loich	669	625	-	-	7	3	-	-	-	31	3
31921 Maria-Anzbach	2621	2012	-	30	105	16	-	25	2	383	48
31922 Markersdorf-Haindorf	1799	1590	-	20	22	4	-	44	-	112	7
31923 Michelbach	921	862	-	1	9	1	4	8	-	32	4
31925 Neidling	1382	1274	-	12	14	3	-	4	-	66	9
31926 Neulengbach	7120	5581	-	82	220	58	6	213	17	762	181
31927 Neustift-Innermanzing	1281	1014	-	-	26	12	-	9	-	173	47
31928 Nußdorf ob der Traisen	1563	1372	-	6	22	6	-	76	-	78	3
31929 Ober-Grafendorf	4650	3913	-	56	73	32	-	207	1	307	61
31930 Obritzberg-Rust	2268	2095	-	4	13	4	-	51	-	71	30
31932 Prinzersdorf	1413	1206	-	14	33	13	1	64	-	64	18
31934 Pyhra	3286	2897	-	14	49	14	-	77	6	186	43
31935 Rabenstein an der Pielach	2412	2179	-	8	53	12	-	40	1	116	3
31938 Sankt Margarethen an der Sierning	1025	975	-	8	3	4	-	11	-	21	3
31939 Schwarzenbach an der Pielach	427	413	-	-	4	-	-	-	-	10	-
31940 Statzendorf	1420	1211	-	3	24	2	-	92	-	84	4
31941 Stössing	738	668	-	3	7	6	-	13	-	36	5
31943 Traismauer	5618	4445	-	34	99	21	1	437	10	513	58
31945 Weinburg	1316	1199	-	-	27	-	-	21	1	68	-
31946 Weißenkirchen an der Perschling	1331	1200	-	7	9	18	-	56	-	38	3
31947 Wilhelmsburg	6660	4481	-	319	302	31	-	246	5	1205	71
31948 Wöbling	2532	2184	-	4	29	19	2	134	-	130	30
320 Scheibbs	41329	38891	25	140	592	102	9	416	15	954	185
32001 Gaming	3840	3355	24	10	150	6	6	120	2	156	11
32002 Göstling an der Ybbs	2181	2105	-	8	16	3	-	4	-	33	12
32003 Gresten	1946	1769	-	17	36	3	-	32	-	79	10
32004 Gresten-Land	1544	1527	-	-	9	-	-	1	-	3	4
32005 Lunz am See	2045	1956	-	1	21	3	-	11	2	51	-
32006 Oberndorf an der Melk	2937	2889	-	4	9	-	-	10	-	16	9
32007 Puchenstuben	303	268	-	-	21	1	-	-	-	9	4
32008 Purgstall an der Erlauf	5211	4987	-	26	50	18	-	14	1	93	22
32009 Randegg	1934	1893	-	1	8	2	-	5	-	19	6
32010 Reinsberg	1014	998	-	-	8	-	-	1	-	7	-
32011 Sankt Anton an der Jeßnitz	1287	1240	-	5	13	-	2	5	-	7	15
32012 Sankt Georgen an der Leys	1299	1290	-	-	1	1	-	-	-	7	-
32013 Scheibbs	4331	3883	-	21	98	25	-	76	2	169	57
32014 Steinakirchen am Forst	2370	2286	-	9	21	6	-	5	-	38	5
32015 Wang	1283	1263	-	1	1	-	-	-	-	18	-
32016 Wieselburg	3489	3045	1	31	97	20	1	125	5	152	12
32017 Wieselburg-Land	3014	2869	-	6	28	12	-	7	3	75	14
32018 Wolfpassing	1301	1268	-	-	5	2	-	-	-	22	4
321 Tulln	64600	52636	16	1237	1694	339	12	1438	57	6354	817
32101 Absdorf	1605	1381	1	5	14	2	-	88	3	87	24
32104 Atzenbrugg	2497	2209	-	8	39	18	-	78	-	126	19
32106 Fels am Wagram	1966	1781	-	6	25	1	-	31	-	117	5
32107 Grafenwörth	2615	2304	1	11	24	5	-	29	1	190	50
32109 Großriedenthal	984	957	-	1	4	1	-	2	-	12	7
32110 Großweikersdorf	2786	2569	2	1	15	6	-	17	1	143	32
32112 Judenau-Baumgarten	2075	1664	-	87	39	10	1	111	4	154	5
32114 Kirchberg am Wagram	3341	3099	-	6	40	9	-	69	7	99	12
32115 Königsbrunn am Wagram	1270	1150	-	4	8	4	-	38	-	57	9
32116 Königstetten	1888	1520	-	21	48	18	-	34	-	206	41
32119 Langenrohr	1974	1721	-	38	26	7	-	17	-	153	12
32120 Michelhausen	2524	2261	-	14	31	33	-	51	-	106	28
32143 Muckendorf-Wipfing	980	750	-	14	38	-	-	2	2	166	8
32142 Sankt Andrä-Wördern	6436	4287	8	81	343	35	1	158	9	1321	193
32131 Sieghartskirchen	6674	5266	-	142	138	39	2	148	4	853	82
32132 Sitzenberg-Reidling	1921	1747	-	18	29	4	-	29	-	83	11
32134 Tulbing	2534	1912	-	26	85	21	-	43	-	410	37
32135 Tulln an der Donau	13591	10313	4	681	603	85	7	318	21	1407	152
32139 Würmla	1258	1156	-	1	16	2	-	18	1	56	8
32140 Zeiselmauer-Wolfpassing	1966	1419	-	40	80	14	-	12	3	357	41
32141 Zwentendorf an der Donau	3715	3170	-	32	49	25	1	145	1	251	41

Tabelle 4: Bevölkerung nach Religion

Politischer Bezirk, Gemeinde	Ins- gesamt	Römis- katho- lisch	Grie- chisch- katho- lisch	Ortho- dox	Evan- gelisch	Andere christl. Gemein- schaften	Israe- litisches	Islamisch	Andere nicht- christl. Gemein- schaften	Ohne Be- kenntnis	Un- bekannt
	1	2	3	4	5	6	7	8	9	10	11
322 Waidhofen an der Thaya	28197	26390	5	23	245	75	2	146	27	1093	191
32202 Dietmanns	1243	1070	-	5	27	7	-	-	2	129	3
32203 Dobersberg	1743	1675	-	1	10	2	-	-	-	46	9
32206 Gastern	1368	1311	-	1	6	2	-	-	1	46	1
32207 Groß-Siegharts	3089	2813	-	1	49	10	-	20	2	186	8
32209 Karlstein an der Thaya	1586	1475	-	1	14	4	-	5	-	71	16
32210 Kautzen	1275	1208	-	2	6	2	-	7	-	46	4
32212 Ludweis-Aigen	1023	956	-	-	8	4	-	-	-	54	1
32214 Pfaffenschlag bei Waidhofen a.d.Thaya	980	941	-	-	7	5	-	4	-	19	4
32216 Raabs an der Thaya	3114	2917	1	5	15	8	1	7	3	122	35
32217 Thaya	1468	1396	-	3	8	1	-	9	-	47	4
32219 Vitis	2575	2476	-	-	7	5	1	25	-	54	7
32220 Waidhofen an der Thaya	5750	5274	4	4	69	19	-	68	19	211	82
32221 Waidhofen an der Thaya-Land	1197	1160	-	-	6	4	-	1	-	20	6
32222 Waldkirchen an der Thaya	669	653	-	-	3	-	-	-	-	13	-
32223 Windigsteig	1117	1065	-	-	10	2	-	-	-	29	11
323 Wiener Neustadt (Land)	71909	54212	12	975	2510	473	14	3781	72	9160	700
32301 Bad Fischau-Brunn	2688	2024	-	24	112	5	1	72	1	403	46
32302 Bad Schönau	725	692	-	2	10	2	-	7	-	11	1
32325 Bromberg	1193	1144	-	5	5	1	-	10	2	21	5
32304 Ebenfurth	2609	1498	-	78	157	9	-	300	4	503	60
32305 Eggendorf	4085	2368	1	117	179	53	-	287	7	1029	44
32306 Erlach	2531	2090	1	23	35	18	1	105	-	238	20
32307 Felixdorf	4288	2293	-	60	280	27	-	730	11	836	51
32308 Gutenstein	1402	1130	-	31	52	8	-	53	5	111	12
32309 Hochneukirchen-Gscheidt	1749	1705	-	-	18	-	-	-	-	19	7
32310 Hochwolkersdorf	1045	973	-	4	9	6	-	7	1	39	6
32311 Hohe Wand	1332	1141	-	7	30	9	-	14	-	122	9
32312 Hollenthon	1048	1016	-	2	5	5	-	-	-	18	2
32313 Katzelsdorf	2827	2230	-	25	134	26	4	25	2	359	22
32314 Kirchschatz in der Buckligen Welt	2960	2784	-	33	31	13	-	45	2	41	11
32315 Krumbach	2254	2142	4	9	28	3	-	6	-	57	5
32316 Lanzenkirchen	3506	2845	-	33	135	16	-	118	3	332	24
32317 Lichtenegg	1078	1037	-	1	6	-	-	-	-	30	4
32318 Lichtenwörth	2866	2013	-	44	89	12	-	300	3	393	12
32319 Markt Piesting	2698	2008	-	31	118	23	-	154	3	331	30
32320 Matzendorf-Hölles	1731	1179	-	9	83	27	-	5	-	414	14
32321 Miesenbach	710	672	-	-	6	-	-	-	-	31	1
32322 Muggendorf	520	415	-	3	20	1	-	9	2	51	19
32323 Pernitz	2601	1674	-	37	110	12	1	239	19	478	31
32324 Rohr im Gebirge	517	483	-	4	5	-	2	1	-	19	3
32326 Schwarzenbach	1144	1100	2	-	15	-	1	-	-	23	3
32327 Sollenau	4562	2761	2	99	190	30	1	432	2	984	61
32330 Theresienfeld	2490	1530	1	116	155	61	2	121	-	453	51
32331 Waidmannsfeld	1816	1324	-	22	63	9	-	80	-	293	25
32332 Waldegg	2062	1321	-	20	59	14	1	388	1	241	17
32333 Walpersbach	1048	948	-	7	12	2	-	17	-	60	2
32334 Weikersdorf am Steinfelde	967	867	-	9	12	-	-	26	-	46	7
32335 Wiesmath	1599	1566	-	-	6	-	-	1	1	22	3
32336 Winzendorf-Muthmannsdorf	1711	1328	-	12	49	12	-	64	1	217	28
32337 Wöllersdorf-Steinbrüchl	3797	2545	1	97	221	64	-	133	2	674	60
32338 Zillingdorf	1750	1366	-	11	71	5	-	32	-	261	4
324 Wien-Umgebung	101998	66230	41	2924	5569	950	66	2506	196	20872	2644
32401 Ebergassing	3449	1950	1	165	183	12	1	383	1	673	80
32402 Fischamend	4419	2904	-	184	243	35	-	72	7	946	28
32403 Gablitz	4393	2864	-	96	229	59	3	109	12	908	113
32404 Gerasdorf bei Wien	8231	5616	-	59	343	96	-	72	4	1821	220
32405 Gramatneusiedl	2243	1388	-	103	100	29	-	160	1	441	21
32406 Himberg	5423	3859	4	148	222	34	1	55	7	1034	59
32407 Klein-Neusiedl	854	583	-	21	40	7	-	21	1	177	4
32408 Klosterneuburg	24797	16463	16	473	1881	247	39	466	57	4269	886
32409 Lanzendorf	1464	1050	-	38	50	-	-	32	-	270	24

Tabelle 4: Bevölkerung nach Religion

Politischer Bezirk, Gemeinde	Ins- gesamt	Römisch- katho- lisch	Grie- chisch- katho- lisch	Ortho- dox	Evan- gelisch	Andere christl. Gemein- schaften	Israe- litisch	Islamisch	Andere nicht- christl. Gemein- schaften	Ohne Be- kenntnis	Un- bekannt
	1	2	3	4	5	6	7	8	9	10	11
32410 Leopoldsdorf	3436	2179	-	57	177	25	-	104	5	838	51
32411 Maria-Lanzendorf	1894	1171	-	35	93	24	-	78	6	443	44
32412 Mauerbach	3415	2240	-	29	188	19	3	62	10	799	65
32413 Moosbrunn	1522	1162	-	21	50	7	3	66	-	207	6
32415 Pressbaum	5834	3759	-	175	359	70	4	61	8	1103	295
32416 Purkersdorf	7762	4731	2	174	488	107	3	179	24	1833	221
32417 Rauchenwarth	602	517	1	7	15	1	-	13	-	41	7
32418 Schwadorf	1768	1195	2	61	71	3	-	145	-	270	21
32419 Schwechat	15286	9009	15	981	561	116	9	376	38	3793	388
32421 Tullnerbach	2332	1566	-	61	146	40	-	24	5	446	44
32423 Wolfsgraben	1416	1000	-	3	71	15	-	24	5	269	29
32424 Zwölfaxing	1458	1024	-	33	59	4	-	4	5	291	38
325 Zwettl	45635	43741	1	54	288	173	-	247	15	914	202
32501 Allentsteig	2163	2045	-	9	24	2	-	5	-	70	8
32519 Altmelon	922	914	-	-	3	-	-	-	-	5	-
32502 Arbesbach	1785	1768	-	-	3	-	-	1	-	5	8
32503 Bärnkopf	378	359	-	-	8	1	-	-	-	7	3
32504 Echsenbach	1249	1229	-	-	4	-	-	-	1	15	-
32505 Göpfritz an der Wild	1809	1739	-	6	16	-	-	10	-	36	2
32506 Grafenschlag	893	874	-	-	1	-	-	-	-	15	3
32508 Groß-Gerungs	4820	4699	-	5	25	3	-	15	-	65	8
32509 Großgöttfritz	1468	1429	-	-	12	4	-	8	-	14	1
32511 Gutenbrunn	600	543	-	1	6	6	-	7	-	32	5
32514 Kirchschlag	717	708	-	-	1	-	-	-	-	8	-
32515 Kottes-Purk	1628	1569	-	1	4	1	-	-	4	46	3
32516 Langschlag	1908	1852	-	1	2	-	-	12	-	27	14
32517 Martinsberg	1221	1184	-	1	10	14	-	-	-	10	2
32518 Ottenschlag	1102	1018	-	-	7	15	-	30	-	29	3
32520 Pölla	1056	967	-	4	12	2	-	6	1	60	4
32521 Rappottenstein	1823	1777	-	-	5	3	-	-	-	33	5
32522 Sallingberg	1471	1349	-	4	8	11	-	49	-	39	11
32523 Schönbach	939	903	-	-	7	3	-	-	-	9	17
32524 Schwarzenau	1591	1504	-	5	17	8	-	-	5	41	11
32525 Schweiggers	2039	1989	-	4	8	6	-	-	-	27	5
32528 Traunstein	1089	1057	-	-	5	10	-	-	-	15	2
32529 Waldhausen	1334	1253	-	-	5	21	-	13	1	40	1
32530 Zwettl-Niederösterreich	11630	11012	1	13	95	63	-	91	3	266	86

Tabelle 5: Bevölkerung nach Umgangssprache und Staatsangehörigkeit

Politischer Bezirk	Insgesamt	Deutsch	Burgenland-Kroatisch	Kroatisch	Romanes	Slo-wakisch	Slo-wenisch	Tsche-chisch	Un-garisch	Windisch	Sonstige
	1	2	3	4	5	6	7	8	9	10	11
Bevölkerung											
3 Niederösterreich insgesamt	1545804	1430026	424	13262	1322	2902	1105	4676	8083	1	84003
301 Krems an der Donau (Stadt)	23713	21767	3	217	107	24	1	74	106	-	1414
302 Sankt Pölten (Stadt)	49121	43319	5	668	52	96	15	206	199	-	4561
303 Waidhofen an der Ybbs (Stadt)	11662	11191	1	61	1	8	3	13	5	-	379
304 Wiener Neustadt (Stadt)	37627	32633	30	358	60	75	20	123	549	-	3779
305 Amstetten	109183	105322	2	639	93	49	7	101	219	-	2751
306 Baden	126892	108514	51	1912	191	333	183	383	1635	-	13690
307 Bruck an der Leitha	40006	36341	36	307	31	405	42	71	414	-	2359
308 Gänserndorf	88475	80699	34	1036	41	524	265	413	327	-	5136
309 Gmünd	40050	38707	1	44	17	12	7	274	25	-	963
310 Hollabrunn	50070	48170	8	187	10	45	54	401	58	-	1137
311 Horn	32400	31233	2	121	15	38	3	168	50	-	770
312 Korneuburg	67981	63085	17	844	38	97	63	287	272	-	3278
313 Krems (Land)	54407	52826	3	114	44	19	16	89	62	-	1234
314 Lilienfeld	27084	25084	1	304	39	38	8	46	91	1	1472
315 Melk	75287	72399	6	222	91	65	9	75	199	-	2221
316 Mistelbach	72726	69071	9	604	15	86	20	462	90	-	2369
317 Mödling	106374	94871	100	1274	66	310	97	406	1093	-	8157
318 Neunkirchen	85769	78595	14	461	149	90	33	136	600	-	5691
319 Sankt Pölten (Land)	93309	87562	8	454	67	98	25	149	295	-	4651
320 Scheibbs	41329	40117	1	125	35	14	5	47	85	-	900
321 Tulln	64600	59616	7	1133	16	88	39	178	220	-	3303
322 Waidhofen an der Thaya	28197	27762	1	57	6	6	4	94	12	-	255
323 Wiener Neustadt (Land)	71909	64874	37	733	73	109	47	127	670	-	5239
324 Wien-Umgebung	101998	91354	46	1294	37	265	137	278	785	-	7802
325 Zwettl	45635	44914	1	93	28	8	2	75	22	-	492
Österreicher											
3 Niederösterreich insgesamt	1451770	1414446	424	2425	1000	849	436	2467	4790	1	24932
301 Krems an der Donau (Stadt)	22008	21368	3	22	98	5	-	38	77	-	397
302 Sankt Pölten (Stadt)	44739	42845	5	119	42	12	6	101	116	-	1493
303 Waidhofen an der Ybbs (Stadt)	11282	11111	1	7	1	4	1	10	2	-	145
304 Wiener Neustadt (Stadt)	34169	32020	30	103	51	40	15	96	364	-	1450
305 Amstetten	105612	104667	2	50	65	16	4	54	103	-	651
306 Baden	112515	106450	51	464	131	126	73	267	1104	-	3849
307 Bruck an der Leitha	37142	35987	36	76	18	117	14	49	215	-	630
308 Gänserndorf	82390	79920	34	201	31	121	72	227	224	-	1560
309 Gmünd	38923	38479	1	9	15	3	6	126	13	-	271
310 Hollabrunn	48334	47810	8	25	9	5	19	120	34	-	304
311 Horn	31332	31007	2	6	11	10	1	41	20	-	234
312 Korneuburg	63828	62281	17	151	25	28	31	138	138	-	1019
313 Krems (Land)	52893	52392	3	11	37	7	5	47	48	-	343
314 Lilienfeld	25372	24829	1	31	29	17	2	31	46	1	385
315 Melk	72501	71850	6	16	53	19	4	42	72	-	439
316 Mistelbach	69571	68614	9	73	9	25	12	166	61	-	602
317 Mödling	96996	92642	100	343	52	99	51	286	680	-	2743
318 Neunkirchen	80690	77968	14	80	122	34	17	102	309	-	2044
319 Sankt Pölten (Land)	88258	86722	8	52	43	28	12	59	145	-	1189
320 Scheibbs	40260	39915	1	15	26	5	2	24	55	-	217
321 Tulln	60108	59049	7	99	14	17	7	95	121	-	699
322 Waidhofen an der Thaya	27812	27646	1	11	5	1	3	44	5	-	96
323 Wiener Neustadt (Land)	66662	64295	37	112	62	29	20	84	383	-	1640
324 Wien-Umgebung	93376	89854	46	313	23	78	57	187	447	-	2371
325 Zwettl	44997	44725	1	36	28	3	2	33	8	-	161

Tabelle 6: Bevölkerung nach Altersjahren, Familienstand und Geschlecht

Altersgruppen, vollendete Altersjahre	Insgesamt					Männlich					Weiblich				
	zusammen	ledig	verheiratet	verwitwet	geschieden	zusammen	ledig	verheiratet	verwitwet	geschieden	zusammen	ledig	verheiratet	verwitwet	geschieden
	1	2	3	4	5	6	7	8	9	10	11	12	13	14	15
Insgesamt	1545804	606202	731956	117523	90123	754953	327403	368625	18570	40355	790851	278799	363331	98953	49768
0 bis 4 J.	77604	77604	-	-	-	39912	39912	-	-	-	37692	37692	-	-	-
0 Jahre	14162	14162	-	-	-	7353	7353	-	-	-	6809	6809	-	-	-
1 Jahr	14779	14779	-	-	-	7539	7539	-	-	-	7240	7240	-	-	-
2 Jahre	15243	15243	-	-	-	7817	7817	-	-	-	7426	7426	-	-	-
3 Jahre	16165	16165	-	-	-	8378	8378	-	-	-	7787	7787	-	-	-
4 Jahre	17255	17255	-	-	-	8825	8825	-	-	-	8430	8430	-	-	-
5 bis 9 J.	92084	92084	-	-	-	47137	47137	-	-	-	44947	44947	-	-	-
5 Jahre	17482	17482	-	-	-	8972	8972	-	-	-	8510	8510	-	-	-
6 Jahre	17676	17676	-	-	-	9068	9068	-	-	-	8608	8608	-	-	-
7 Jahre	18493	18493	-	-	-	9376	9376	-	-	-	9117	9117	-	-	-
8 Jahre	19055	19055	-	-	-	9814	9814	-	-	-	9241	9241	-	-	-
9 Jahre	19378	19378	-	-	-	9907	9907	-	-	-	9471	9471	-	-	-
10 bis 14 J.	93877	93877	-	-	-	48057	48057	-	-	-	45820	45820	-	-	-
10 Jahre	19514	19514	-	-	-	9958	9958	-	-	-	9556	9556	-	-	-
11 Jahre	18855	18855	-	-	-	9686	9686	-	-	-	9169	9169	-	-	-
12 Jahre	18670	18670	-	-	-	9601	9601	-	-	-	9069	9069	-	-	-
13 Jahre	18550	18550	-	-	-	9419	9419	-	-	-	9131	9131	-	-	-
14 Jahre	18288	18288	-	-	-	9393	9393	-	-	-	8895	8895	-	-	-
15 bis 19 J.	93597	93021	566	1	9	47987	47880	106	-	1	45610	45141	460	1	8
15 Jahre	18439	18435	4	-	-	9526	9526	-	-	-	8913	8909	4	-	-
16 Jahre	18744	18728	16	-	-	9600	9600	-	-	-	9144	9128	16	-	-
17 Jahre	18663	18619	43	-	1	9567	9567	-	-	-	9096	9052	43	-	1
18 Jahre	18968	18832	135	-	1	9652	9632	20	-	-	9316	9200	115	-	1
19 Jahre	18783	18407	368	1	7	9642	9555	86	-	1	9141	8852	282	1	6
20 bis 24 J.	84544	74907	9043	14	580	43625	40928	2515	3	179	40919	33979	6528	11	401
20 Jahre	18372	17614	729	-	29	9476	9302	171	-	3	8896	8312	558	-	26
21 Jahre	16856	15723	1081	3	49	8809	8524	271	2	12	8047	7199	810	1	37
22 Jahre	16545	14721	1706	1	117	8522	8053	432	-	37	8023	6668	1274	1	80
23 Jahre	16344	13843	2331	5	165	8452	7706	695	-	51	7892	6137	1636	5	114
24 Jahre	16427	13006	3196	5	220	8366	7343	946	1	76	8061	5663	2250	4	144
25 bis 29 J.	95598	55981	36195	111	3311	47908	33261	13472	14	1161	47690	22720	22723	97	2150
25 Jahre	17129	12485	4303	15	326	8765	7170	1492	4	99	8364	5315	2811	11	227
26 Jahre	18761	12327	5925	21	488	9383	7270	1951	-	162	9378	5057	3974	21	326
27 Jahre	18916	11222	7041	13	640	9366	6605	2528	3	230	9550	4617	4513	10	410
28 Jahre	19741	10253	8616	32	840	9895	6233	3362	5	295	9846	4020	5254	27	545
29 Jahre	21051	9694	10310	30	1017	10499	5983	4139	2	375	10552	3711	6171	28	642
30 bis 34 J.	123151	39436	74153	319	9243	62190	25097	33146	53	3894	60961	14339	41007	266	5349
30 Jahre	22228	9045	11915	31	1237	11140	5689	4942	3	506	11088	3356	6973	28	731
31 Jahre	23762	8380	13664	68	1650	12008	5313	6008	12	675	11754	3067	7656	56	975
32 Jahre	24962	7934	15090	60	1878	12610	5041	6756	14	799	12352	2893	8334	46	1079
33 Jahre	26071	7410	16468	74	2119	13177	4691	7595	11	880	12894	2719	8873	63	1239
34 Jahre	26128	6667	17016	86	2359	13255	4363	7845	13	1034	12873	2304	9171	73	1325
35 bis 39 J.	134292	24984	94640	798	13870	68718	16402	45873	143	6300	65574	8582	48767	655	7570
35 Jahre	26185	5878	17785	116	2406	13509	3871	8541	18	1079	12676	2007	9244	98	1327
36 Jahre	27213	5507	18943	138	2625	13859	3605	9068	14	1172	13354	1902	9875	124	1453
37 Jahre	27212	4978	19227	171	2836	13759	3244	9211	38	1266	13453	1734	10016	133	1570
38 Jahre	26891	4488	19349	162	2892	13744	2944	9419	31	1350	13147	1544	9930	131	1542
39 Jahre	26791	4133	19336	211	3111	13847	2738	9634	42	1433	12944	1395	9702	169	1678
40 bis 44 J.	120307	14664	89994	1428	14221	61519	9457	45043	238	6781	58788	5207	44951	1190	7440
40 Jahre	25912	3610	19126	214	2962	13312	2331	9567	34	1380	12600	1279	9559	180	1582
41 Jahre	24800	3263	18350	262	2925	12730	2098	9208	52	1372	12070	1165	9142	210	1553
42 Jahre	23490	2828	17611	280	2771	11912	1807	8720	44	1341	11578	1021	8891	236	1430
43 Jahre	23310	2619	17574	304	2813	12001	1728	8846	47	1380	11309	891	8728	257	1433
44 Jahre	22795	2344	17333	368	2750	11564	1493	8702	61	1308	11231	851	8631	307	1442
45 bis 49 J.	100951	8585	77905	2270	12191	51149	5422	39478	399	5850	49802	3163	38427	1871	6341
45 Jahre	21571	2040	16548	389	2594	10977	1254	8389	64	1270	10594	786	8159	325	1324
46 Jahre	20687	1787	16014	417	2469	10506	1155	8104	68	1179	10181	632	7910	349	1290
47 Jahre	19936	1743	15284	431	2478	10063	1112	7705	85	1161	9873	631	7579	346	1317
48 Jahre	19556	1556	15107	481	2412	9960	963	7746	88	1163	9596	593	7361	393	1249
49 Jahre	19201	1459	14952	552	2238	9643	938	7534	94	1077	9558	521	7418	458	1161

Tabelle 6: Bevölkerung nach Altersjahren, Familienstand und Geschlecht

Altersgruppen, vollendete Altersjahre	Insgesamt					Männlich					Weiblich				
	zusammen	ledig	verheiratet	verwitwet	geschieden	zusammen	ledig	verheiratet	verwitwet	geschieden	zusammen	ledig	verheiratet	verwitwet	geschieden
	1	2	3	4	5	6	7	8	9	10	11	12	13	14	15
50 bis 54 J.	99598	6331	77801	4001	11465	50230	4041	39956	665	5568	49368	2290	37845	3336	5897
50 Jahre	19153	1345	14883	629	2296	9591	845	7552	101	1093	9562	500	7331	528	1203
51 Jahre	19312	1344	15077	667	2224	9747	882	7696	114	1055	9565	462	7381	553	1169
52 Jahre	20896	1363	16358	839	2336	10543	858	8427	136	1122	10353	505	7931	703	1214
53 Jahre	21121	1185	16534	962	2440	10635	752	8475	176	1232	10486	433	8059	786	1208
54 Jahre	19116	1094	14949	904	2169	9714	704	7806	138	1066	9402	390	7143	766	1103
55 bis 59 J.	87652	4690	68405	5660	8897	43731	2866	35603	1014	4248	43921	1824	32802	4646	4649
55 Jahre	12547	730	9701	656	1460	6115	465	4870	108	672	6432	265	4831	548	788
56 Jahre	17193	951	13413	987	1842	8622	588	6963	175	896	8571	363	6450	812	946
57 Jahre	19067	973	14924	1170	2000	9474	567	7697	205	1005	9593	406	7227	965	995
58 Jahre	17948	898	14061	1238	1751	8912	541	7342	218	811	9036	357	6719	1020	940
59 Jahre	20897	1138	16306	1609	1844	10608	705	8731	308	864	10289	433	7575	1301	980
60 bis 64 J.	93856	4923	72246	10121	6566	46287	2756	38657	1752	3122	47569	2167	33589	8369	3444
60 Jahre	22091	1146	17163	1925	1857	10993	691	9092	325	885	11098	455	8071	1600	972
61 Jahre	24570	1292	19069	2405	1804	12085	732	10088	416	849	12485	560	8981	1989	955
62 Jahre	18294	909	14082	2061	1242	9113	500	7683	357	573	9181	409	6399	1704	669
63 Jahre	14614	812	11184	1764	854	7152	435	5964	328	425	7462	377	5220	1436	429
64 Jahre	14287	764	10748	1966	809	6944	398	5830	326	390	7343	366	4918	1640	419
65 bis 69 J.	68904	3746	49022	12845	3291	32585	1726	27138	2268	1453	36319	2020	21884	10577	1838
65 Jahre	13469	712	9941	2067	749	6518	384	5436	349	349	6951	328	4505	1718	400
66 Jahre	13518	699	9839	2332	648	6389	327	5360	414	288	7129	372	4479	1918	360
67 Jahre	14021	783	9946	2634	658	6553	360	5452	460	281	7468	423	4494	2174	377
68 Jahre	13813	736	9694	2775	608	6431	316	5365	493	257	7382	420	4329	2282	351
69 Jahre	14083	816	9602	3037	628	6694	339	5525	552	278	7389	477	4077	2485	350
70 bis 74 J.	66556	3656	41440	18844	2616	29146	1246	23556	3387	957	37410	2410	17884	15457	1659
70 Jahre	13950	718	9186	3455	591	6454	299	5249	654	252	7496	419	3937	2801	339
71 Jahre	13896	773	9011	3540	572	6184	279	5070	606	229	7712	494	3941	2934	343
72 Jahre	13466	723	8437	3813	493	5992	253	4836	722	181	7474	470	3601	3091	312
73 Jahre	12872	730	7729	3911	502	5473	234	4371	703	165	7399	496	3358	3208	337
74 Jahre	12372	712	7077	4125	458	5043	181	4030	702	130	7329	531	3047	3423	328
75 bis 79 J.	57257	3808	26832	24466	2151	19542	664	14898	3436	544	37715	3144	11934	21030	1607
75 Jahre	12284	716	6582	4519	467	4658	147	3646	730	135	7626	569	2936	3789	332
76 Jahre	11845	775	5921	4680	469	4171	148	3230	672	121	7674	627	2691	4008	348
77 Jahre	11457	820	5344	4865	428	3777	136	2881	654	106	7680	684	2463	4211	322
78 Jahre	11165	775	4752	5239	399	3608	127	2637	745	99	7557	648	2115	4494	300
79 Jahre	10506	722	4233	5163	388	3328	106	2504	635	83	7178	616	1729	4528	305
80 bis 84 J.	28860	1916	9456	16511	977	8691	304	6038	2155	194	20169	1612	3418	14356	783
80 Jahre	9254	585	3444	4907	318	2927	90	2118	648	71	6327	495	1326	4259	247
81 Jahre	8034	557	2720	4469	288	2392	89	1694	543	66	5642	468	1026	3926	222
82 Jahre	4413	276	1361	2649	127	1328	46	910	354	18	3085	230	451	2295	109
83 Jahre	3535	239	1033	2141	122	1024	36	691	279	18	2511	203	342	1862	104
84 Jahre	3624	259	898	2345	122	1020	43	625	331	21	2604	216	273	2014	101
85 bis 89 J.	18488	1298	3429	13235	526	4764	175	2509	2005	75	13724	1123	920	11230	451
85 Jahre	3327	220	742	2257	108	893	28	518	328	19	2434	192	224	1929	89
86 Jahre	4537	323	899	3210	105	1157	41	635	464	17	3380	282	264	2746	88
87 Jahre	4120	294	757	2937	132	1062	41	564	438	19	3058	253	193	2499	113
88 Jahre	3625	262	584	2677	102	933	44	455	426	8	2692	218	129	2251	94
89 Jahre	2879	199	447	2154	79	719	21	337	349	12	2160	178	110	1805	67
90 bis 94 J.	7243	565	757	5742	179	1542	62	581	871	28	5701	503	176	4871	151
90 Jahre	2339	178	297	1805	59	526	12	229	277	8	1813	166	68	1528	51
91 Jahre	1853	148	203	1462	40	403	21	157	220	5	1450	127	46	1242	35
92 Jahre	1364	112	124	1088	40	269	15	97	151	6	1095	97	27	937	34
93 Jahre	964	56	88	796	24	211	7	65	134	5	753	49	23	662	19
94 Jahre	723	71	45	591	16	133	7	33	89	4	590	64	12	502	12
95 J.u. älter	1385	126	72	1157	30	233	10	56	167	-	1152	116	16	990	30
95 Jahre	496	36	31	417	12	108	4	25	79	-	388	32	6	338	12
96 Jahre	360	33	22	298	7	56	2	14	40	-	304	31	8	258	7
97 Jahre	216	21	9	185	1	34	-	8	26	-	182	21	1	159	1
98 Jahre	145	21	7	113	4	21	4	6	11	-	124	17	1	102	4
99 J.u. älter	168	15	3	144	6	14	-	3	11	-	154	15	-	133	6

Tabelle 7: Österreicher nach Altersjahren, Familienstand und Geschlecht

Altersgruppen, vollendete Altersjahre	Insgesamt					Männlich					Weiblich				
	zusammen	ledig	verheiratet	verwitwet	geschieden	zusammen	ledig	verheiratet	verwitwet	geschieden	zusammen	ledig	verheiratet	verwitwet	geschieden
	1	2	3	4	5	6	7	8	9	10	11	12	13	14	15
Insgesamt	1451770	566602	683329	115402	86437	704993	305206	343105	18146	38536	746777	261396	340224	97256	47901
0 bis 4 J.	70927	70927	-	-	-	36414	36414	-	-	-	34513	34513	-	-	-
0 Jahre	12880	12880	-	-	-	6668	6668	-	-	-	6212	6212	-	-	-
1 Jahr	13443	13443	-	-	-	6843	6843	-	-	-	6600	6600	-	-	-
2 Jahre	13965	13965	-	-	-	7176	7176	-	-	-	6789	6789	-	-	-
3 Jahre	14791	14791	-	-	-	7639	7639	-	-	-	7152	7152	-	-	-
4 Jahre	15848	15848	-	-	-	8088	8088	-	-	-	7760	7760	-	-	-
5 bis 9 J.	84779	84779	-	-	-	43373	43373	-	-	-	41406	41406	-	-	-
5 Jahre	15998	15998	-	-	-	8195	8195	-	-	-	7803	7803	-	-	-
6 Jahre	16215	16215	-	-	-	8317	8317	-	-	-	7898	7898	-	-	-
7 Jahre	16983	16983	-	-	-	8599	8599	-	-	-	8384	8384	-	-	-
8 Jahre	17558	17558	-	-	-	9053	9053	-	-	-	8505	8505	-	-	-
9 Jahre	18025	18025	-	-	-	9209	9209	-	-	-	8816	8816	-	-	-
10 bis 14 J.	87425	87425	-	-	-	44733	44733	-	-	-	42692	42692	-	-	-
10 Jahre	18191	18191	-	-	-	9300	9300	-	-	-	8891	8891	-	-	-
11 Jahre	17584	17584	-	-	-	9048	9048	-	-	-	8536	8536	-	-	-
12 Jahre	17311	17311	-	-	-	8864	8864	-	-	-	8447	8447	-	-	-
13 Jahre	17286	17286	-	-	-	8766	8766	-	-	-	8520	8520	-	-	-
14 Jahre	17053	17053	-	-	-	8755	8755	-	-	-	8298	8298	-	-	-
15 bis 19 J.	87337	87016	314	-	7	44707	44642	64	-	1	42630	42374	250	-	6
15 Jahre	17225	17225	-	-	-	8909	8909	-	-	-	8316	8316	-	-	-
16 Jahre	17499	17492	7	-	-	8945	8945	-	-	-	8554	8547	7	-	-
17 Jahre	17353	17337	16	-	-	8861	8861	-	-	-	8492	8476	16	-	-
18 Jahre	17720	17652	67	-	1	8991	8985	6	-	-	8729	8667	61	-	1
19 Jahre	17540	17310	224	-	6	9001	8942	58	-	1	8539	8368	166	-	5
20 bis 24 J.	77429	70413	6500	9	507	40078	38182	1736	3	157	37351	32231	4764	6	350
20 Jahre	16973	16487	461	-	25	8775	8666	106	-	3	8198	7821	355	-	22
21 Jahre	15501	14721	737	2	41	8085	7887	185	2	11	7416	6834	552	-	30
22 Jahre	15157	13846	1204	-	107	7866	7529	301	-	36	7291	6317	903	-	71
23 Jahre	14924	13088	1690	3	143	7746	7238	464	-	44	7178	5850	1226	3	99
24 Jahre	14874	12271	2408	4	191	7606	6862	680	1	63	7268	5409	1728	3	128
25 bis 29 J.	86284	53085	30047	93	3059	43683	31441	11150	12	1080	42601	21644	18897	81	1979
25 Jahre	15477	11810	3366	9	292	7976	6734	1148	4	90	7501	5076	2218	5	202
26 Jahre	16965	11704	4793	19	449	8594	6860	1584	-	150	8371	4844	3209	19	299
27 Jahre	17031	10621	5811	10	589	8565	6255	2095	3	212	8466	4366	3716	7	377
28 Jahre	17790	9738	7239	29	784	9010	5916	2815	3	276	8780	3822	4424	26	508
29 Jahre	19021	9212	8838	26	945	9538	5676	3508	2	352	9483	3536	5330	24	593
30 bis 34 J.	112486	37360	66106	277	8743	56753	23755	29264	44	3690	55733	13605	36842	233	5053
30 Jahre	20152	8585	10385	25	1157	10179	5393	4307	1	478	9973	3192	6078	24	679
31 Jahre	21633	7968	12047	60	1558	10920	5040	5228	10	642	10713	2928	6819	50	916
32 Jahre	22783	7474	13494	50	1765	11502	4746	6005	11	740	11281	2728	7489	39	1025
33 Jahre	23876	7034	14769	65	2008	12014	4441	6717	10	846	11862	2593	8052	55	1162
34 Jahre	24042	6299	15411	77	2255	12138	4135	7007	12	984	11904	2164	8404	65	1271
35 bis 39 J.	124091	23585	86487	733	13286	62971	15424	41416	127	6004	61120	8161	45071	606	7282
35 Jahre	24023	5542	16083	106	2292	12272	3618	7619	15	1020	11751	1924	8464	91	1272
36 Jahre	24970	5164	17171	125	2510	12628	3370	8135	11	1112	12342	1794	9036	114	1398
37 Jahre	25162	4708	17587	153	2714	12635	3065	8322	34	1214	12527	1643	9265	119	1500
38 Jahre	24999	4268	17803	154	2774	12668	2797	8552	28	1291	12331	1471	9251	126	1483
39 Jahre	24937	3903	17843	195	2996	12768	2574	8788	39	1367	12169	1329	9055	156	1629
40 bis 44 J.	112439	13922	83527	1331	13659	56976	8945	41345	220	6466	55463	4977	42182	1111	7193
40 Jahre	24092	3413	17641	197	2841	12258	2185	8726	30	1317	11834	1228	8915	167	1524
41 Jahre	23160	3107	16997	246	2810	11790	1993	8449	45	1303	11370	1114	8548	201	1507
42 Jahre	21960	2692	16353	261	2654	11036	1712	7998	41	1285	10924	980	8355	220	1369
43 Jahre	21851	2499	16364	285	2703	11145	1650	8133	47	1315	10706	849	8231	238	1388
44 Jahre	21376	2211	16172	342	2651	10747	1405	8039	57	1246	10629	806	8133	285	1405
45 bis 49 J.	93798	8071	71963	2133	11631	47061	5063	36068	378	5552	46737	3008	35895	1755	6079
45 Jahre	20074	1906	15328	367	2473	10129	1161	7700	63	1205	9945	745	7628	304	1268
46 Jahre	19171	1686	14743	393	2349	9663	1082	7402	66	1113	9508	604	7341	327	1236
47 Jahre	18533	1642	14114	403	2374	9274	1037	7045	80	1112	9259	605	7069	323	1262
48 Jahre	18105	1455	13907	446	2297	9118	900	7042	81	1095	8987	555	6865	365	1202
49 Jahre	17915	1382	13871	524	2138	8877	883	6879	88	1027	9038	499	6992	436	1111

Tabelle 7: Österreicher nach Altersjahren, Familienstand und Geschlecht

Altersgruppen, vollendete Altersjahre	Insgesamt					Männlich					Weiblich				
	zusammen	ledig	verheiratet	verwitwet	geschieden	zusammen	ledig	verheiratet	verwitwet	geschieden	zusammen	ledig	verheiratet	verwitwet	geschieden
	1	2	3	4	5	6	7	8	9	10	11	12	13	14	15
50 bis 54 J.	93723	5989	72930	3792	11012	46717	3803	36973	605	5336	47006	2186	35957	3187	5676
50 Jahre	17791	1272	13736	585	2198	8787	800	6852	90	1045	9004	472	6884	495	1153
51 Jahre	17975	1262	13965	619	2129	8948	816	7025	105	1002	9027	446	6940	514	1127
52 Jahre	19716	1299	15370	807	2240	9838	815	7822	126	1075	9878	484	7548	681	1165
53 Jahre	20059	1123	15668	920	2348	9989	710	7936	159	1184	10070	413	7732	761	1164
54 Jahre	18182	1033	14191	861	2097	9155	662	7338	125	1030	9027	371	6853	736	1067
55 bis 59 J.	84278	4497	65717	5439	8625	41744	2746	33930	970	4098	42534	1751	31787	4469	4527
55 Jahre	11850	680	9155	614	1401	5712	435	4531	102	644	6138	245	4624	512	757
56 Jahre	16409	914	12770	945	1780	8138	564	6555	160	859	8271	350	6215	785	921
57 Jahre	18396	938	14389	1125	1944	9102	547	7385	195	975	9294	391	7004	930	969
58 Jahre	17329	869	13569	1194	1697	8538	520	7027	211	780	8791	349	6542	983	917
59 Jahre	20294	1096	15834	1561	1803	10254	680	8432	302	840	10040	416	7402	1259	963
60 bis 64 J.	91467	4749	70487	9871	6360	44909	2657	37533	1704	3015	46558	2092	32954	8167	3345
60 Jahre	21523	1105	16747	1871	1800	10656	666	8822	314	854	10867	439	7925	1557	946
61 Jahre	24021	1247	18669	2352	1753	11783	701	9854	407	821	12238	546	8815	1945	932
62 Jahre	17826	879	13733	2007	1207	8834	484	7446	345	559	8992	395	6287	1662	648
63 Jahre	14197	784	10872	1720	821	6915	419	5768	319	409	7282	365	5104	1401	412
64 Jahre	13900	734	10466	1921	779	6721	387	5643	319	372	7179	347	4823	1602	407
65 bis 69 J.	67566	3616	48145	12620	3185	31852	1658	26577	2220	1397	35714	1958	21568	10400	1788
65 Jahre	13120	678	9707	2008	727	6332	362	5298	335	337	6788	316	4409	1673	390
66 Jahre	13252	674	9664	2296	618	6246	319	5248	409	270	7006	355	4416	1887	348
67 Jahre	13782	762	9793	2591	636	6428	348	5360	450	270	7354	414	4433	2141	366
68 Jahre	13559	715	9530	2726	588	6298	303	5261	485	249	7261	412	4269	2241	339
69 Jahre	13853	787	9451	2999	616	6548	326	5410	541	271	7305	461	4041	2458	345
70 bis 74 J.	65656	3568	40959	18576	2553	28695	1197	23243	3324	931	36961	2371	17716	15252	1622
70 Jahre	13717	699	9063	3384	571	6340	288	5172	636	244	7377	411	3891	2748	327
71 Jahre	13698	752	8887	3497	562	6070	266	4983	595	226	7628	486	3904	2902	336
72 Jahre	13272	703	8341	3750	478	5901	245	4777	706	173	7371	458	3564	3044	305
73 Jahre	12731	711	7664	3864	492	5404	221	4330	691	162	7327	490	3334	3173	330
74 Jahre	12238	703	7004	4081	450	4980	177	3981	696	126	7258	526	3023	3385	324
75 bis 79 J.	56711	3754	26594	24244	2119	19294	637	14736	3395	526	37417	3117	11858	20849	1593
75 Jahre	12156	705	6522	4471	458	4594	141	3601	722	130	7562	564	2921	3749	328
76 Jahre	11734	764	5867	4639	464	4121	143	3196	665	117	7613	621	2671	3974	347
77 Jahre	11349	804	5299	4823	423	3724	127	2848	646	103	7625	677	2451	4177	320
78 Jahre	11053	767	4707	5188	391	3560	121	2609	735	95	7493	646	2098	4453	296
79 Jahre	10419	714	4199	5123	383	3295	105	2482	627	81	7124	609	1717	4496	302
80 bis 84 J.	28530	1885	9351	16332	962	8567	293	5963	2127	184	19963	1592	3388	14205	778
80 Jahre	9152	577	3409	4854	312	2896	89	2096	643	68	6256	488	1313	4211	244
81 Jahre	7927	545	2685	4413	284	2349	84	1670	533	62	5578	461	1015	3880	222
82 Jahre	4361	271	1345	2620	125	1305	43	895	351	16	3056	228	450	2269	109
83 Jahre	3507	235	1025	2126	121	1013	35	686	274	18	2494	200	339	1852	103
84 Jahre	3583	257	887	2319	120	1004	42	616	326	20	2579	215	271	1993	100
85 bis 89 J.	18308	1282	3389	13116	521	4711	172	2480	1987	72	13597	1110	909	11129	449
85 Jahre	3291	219	731	2235	106	878	27	511	322	18	2413	192	220	1913	88
86 Jahre	4493	317	885	3186	105	1143	41	624	461	17	3350	276	261	2725	88
87 Jahre	4081	288	748	2914	131	1050	40	557	435	18	3031	248	191	2479	113
88 Jahre	3589	261	582	2644	102	928	44	454	422	8	2661	217	128	2222	94
89 Jahre	2854	197	443	2137	77	712	20	334	347	11	2142	177	109	1790	66
90 bis 94 J.	7171	555	744	5694	178	1525	61	573	864	27	5646	494	171	4830	151
90 Jahre	2316	176	295	1786	59	521	12	227	274	8	1795	164	68	1512	51
91 Jahre	1834	144	201	1449	40	399	20	157	217	5	1435	124	44	1232	35
92 Jahre	1353	110	122	1081	40	268	15	96	151	6	1085	95	26	930	34
93 Jahre	949	54	82	790	23	205	7	61	133	4	744	47	21	657	19
94 Jahre	719	71	44	588	16	132	7	32	89	4	587	64	12	499	12
95 J.u. älter	1365	124	69	1142	30	230	10	54	166	-	1135	114	15	976	30
95 Jahre	491	36	30	413	12	106	4	24	78	-	385	32	6	335	12
96 Jahre	353	32	22	292	7	56	2	14	40	-	297	30	8	252	7
97 Jahre	212	21	8	182	1	34	-	8	26	-	178	21	-	156	1
98 Jahre	142	20	7	111	4	21	4	6	11	-	121	16	1	100	4
99 J.u. älter	167	15	2	144	6	13	-	2	11	-	154	15	-	133	6

Tabelle 8: Bevölkerung nach Altersjahren, Geschlecht und Staatsangehörigkeit

Altersgruppen, vollendete Altersjahre	Insgesamt				Männlich				Weiblich			
	zusammen	Öster- reicher	anderer EU-Staat	Nicht- EU-Staat	zusammen	Öster- reicher	anderer EU-Staat	Nicht- EU-Staat	zusammen	Öster- reicher	anderer EU-Staat	Nicht- EU-Staat
	1	2	3	4	5	6	7	8	9	10	11	12
Insgesamt	1545804	1451770	11938	82096	754953	704993	6005	43955	790851	746777	5933	38141
0 bis 4 J.	77604	70927	496	6181	39912	36414	252	3246	37692	34513	244	2935
0 Jahre	14162	12880	100	1182	7353	6668	47	638	6809	6212	53	544
1 Jahr	14779	13443	97	1239	7539	6843	45	651	7240	6600	52	588
2 Jahre	15243	13965	105	1173	7817	7176	55	586	7426	6789	50	587
3 Jahre	16165	14791	104	1270	8378	7639	58	681	7787	7152	46	589
4 Jahre	17255	15848	90	1317	8825	8088	47	690	8430	7760	43	627
5 bis 9 J.	92084	84779	488	6817	47137	43373	251	3513	44947	41406	237	3304
5 Jahre	17482	15998	99	1385	8972	8195	48	729	8510	7803	51	656
6 Jahre	17676	16215	95	1366	9068	8317	45	706	8608	7898	50	660
7 Jahre	18493	16983	95	1415	9376	8599	52	725	9117	8384	43	690
8 Jahre	19055	17558	118	1379	9814	9053	63	698	9241	8505	55	681
9 Jahre	19378	18025	81	1272	9907	9209	43	655	9471	8816	38	617
10 bis 14 J.	93877	87425	432	6020	48057	44733	217	3107	45820	42692	215	2913
10 Jahre	19514	18191	81	1242	9958	9300	38	620	9556	8891	43	622
11 Jahre	18855	17584	103	1168	9686	9048	48	590	9169	8536	55	578
12 Jahre	18670	17311	84	1275	9601	8864	49	688	9069	8447	35	587
13 Jahre	18550	17286	84	1180	9419	8766	45	608	9131	8520	39	572
14 Jahre	18288	17053	80	1155	9393	8755	37	601	8895	8298	43	554
15 bis 19 J.	93597	87337	425	5835	47987	44707	215	3065	45610	42630	210	2770
15 Jahre	18439	17225	78	1136	9526	8909	43	574	8913	8316	35	562
16 Jahre	18744	17499	86	1159	9600	8945	42	613	9144	8554	44	546
17 Jahre	18663	17353	91	1219	9567	8861	44	662	9096	8492	47	557
18 Jahre	18968	17720	81	1167	9652	8991	42	619	9316	8729	39	548
19 Jahre	18783	17540	89	1154	9642	9001	44	597	9141	8539	45	557
20 bis 24 J.	84544	77429	602	6513	43625	40078	303	3244	40919	37351	299	3269
20 Jahre	18372	16973	96	1303	9476	8775	49	652	8896	8198	47	651
21 Jahre	16856	15501	101	1254	8809	8085	45	679	8047	7416	56	575
22 Jahre	16545	15157	126	1262	8522	7866	74	582	8023	7291	52	680
23 Jahre	16344	14924	140	1280	8452	7746	69	637	7892	7178	71	643
24 Jahre	16427	14874	139	1414	8366	7606	66	694	8061	7268	73	720
25 bis 29 J.	95598	86284	803	8511	47908	43683	397	3828	47690	42601	406	4683
25 Jahre	17129	15477	140	1512	8765	7976	76	713	8364	7501	64	799
26 Jahre	18761	16965	154	1642	9383	8594	74	715	9378	8371	80	927
27 Jahre	18916	17031	159	1726	9366	8565	72	729	9550	8466	87	997
28 Jahre	19741	17790	161	1790	9895	9010	84	801	9846	8780	77	989
29 Jahre	21051	19021	189	1841	10499	9538	91	870	10552	9483	98	971
30 bis 34 J.	123151	112486	1362	9303	62190	56753	647	4790	60961	55733	715	4513
30 Jahre	22228	20152	195	1881	11140	10179	95	866	11088	9973	100	1015
31 Jahre	23762	21633	220	1909	12008	10920	105	983	11754	10713	115	926
32 Jahre	24962	22783	309	1870	12610	11502	150	958	12352	11281	159	912
33 Jahre	26071	23876	302	1893	13177	12014	143	1020	12894	11862	159	873
34 Jahre	26128	24042	336	1750	13255	12138	154	963	12873	11904	182	787
35 bis 39 J.	134292	124091	1606	8595	68718	62971	766	4981	65574	61120	840	3614
35 Jahre	26185	24023	315	1847	13509	12272	144	1093	12676	11751	171	754
36 Jahre	27213	24970	364	1879	13859	12628	171	1060	13354	12342	193	819
37 Jahre	27212	25162	312	1738	13759	12635	150	974	13453	12527	162	764
38 Jahre	26891	24999	321	1571	13744	12668	165	911	13147	12331	156	660
39 Jahre	26791	24937	294	1560	13847	12768	136	943	12944	12169	158	617
40 bis 44 J.	120307	112439	1223	6645	61519	56976	610	3933	58788	55463	613	2712
40 Jahre	25912	24092	285	1535	13312	12258	135	919	12600	11834	150	616
41 Jahre	24800	23160	256	1384	12730	11790	132	808	12070	11370	124	576
42 Jahre	23490	21960	237	1293	11912	11036	106	770	11578	10924	131	523
43 Jahre	23310	21851	235	1224	12001	11145	126	730	11309	10706	109	494
44 Jahre	22795	21376	210	1209	11564	10747	111	706	11231	10629	99	503
45 bis 49 J.	100951	93798	955	6198	51149	47061	491	3597	49802	46737	464	2601
45 Jahre	21571	20074	212	1285	10977	10129	116	732	10594	9945	96	553
46 Jahre	20687	19171	219	1297	10506	9663	111	732	10181	9508	108	565
47 Jahre	19936	18533	170	1233	10063	9274	86	703	9873	9259	84	530
48 Jahre	19556	18105	177	1274	9960	9118	85	757	9596	8987	92	517
49 Jahre	19201	17915	177	1109	9643	8877	93	673	9558	9038	84	436

Tabelle 8: Bevölkerung nach Altersjahren, Geschlecht und Staatsangehörigkeit

Altersgruppen, vollendete Altersjahre	Insgesamt				Männlich				Weiblich			
	zusammen	Öster- reicher	anderer EU-Staat	Nicht- EU-Staat	zusammen	Öster- reicher	anderer EU-Staat	Nicht- EU-Staat	zusammen	Öster- reicher	anderer EU-Staat	Nicht- EU-Staat
	1	2	3	4	5	6	7	8	9	10	11	12
50 bis 54 J.	99598	93723	882	4993	50230	46717	460	3053	49368	47006	422	1940
50 Jahre	19153	17791	190	1172	9591	8787	104	700	9562	9004	86	472
51 Jahre	19312	17975	189	1148	9747	8948	104	695	9565	9027	85	453
52 Jahre	20896	19716	178	1002	10543	9838	91	614	10353	9878	87	388
53 Jahre	21121	20059	152	910	10635	9989	78	568	10486	10070	74	342
54 Jahre	19116	18182	173	761	9714	9155	83	476	9402	9027	90	285
55 bis 59 J.	87652	84278	753	2621	43731	41744	409	1578	43921	42534	344	1043
55 Jahre	12547	11850	132	565	6115	5712	68	335	6432	6138	64	230
56 Jahre	17193	16409	159	625	8622	8138	90	394	8571	8271	69	231
57 Jahre	19067	18396	143	528	9474	9102	72	300	9593	9294	71	228
58 Jahre	17948	17329	161	458	8912	8538	90	284	9036	8791	71	174
59 Jahre	20897	20294	158	445	10608	10254	89	265	10289	10040	69	180
60 bis 64 J.	93856	91467	608	1781	46287	44909	361	1017	47569	46558	247	764
60 Jahre	22091	21523	132	436	10993	10656	83	254	11098	10867	49	182
61 Jahre	24570	24021	157	392	12085	11783	85	217	12485	12238	72	175
62 Jahre	18294	17826	111	357	9113	8834	66	213	9181	8992	45	144
63 Jahre	14614	14197	105	312	7152	6915	59	178	7462	7282	46	134
64 Jahre	14287	13900	103	284	6944	6721	68	155	7343	7179	35	129
65 bis 69 J.	68904	67566	349	989	32585	31852	202	531	36319	35714	147	458
65 Jahre	13469	13120	96	253	6518	6332	55	131	6951	6788	41	122
66 Jahre	13518	13252	85	181	6389	6246	47	96	7129	7006	38	85
67 Jahre	14021	13782	60	179	6553	6428	30	95	7468	7354	30	84
68 Jahre	13813	13559	56	198	6431	6298	31	102	7382	7261	25	96
69 Jahre	14083	13853	52	178	6694	6548	39	107	7389	7305	13	71
70 bis 74 J.	66556	65656	292	608	29146	28695	171	280	37410	36961	121	328
70 Jahre	13950	13717	61	172	6454	6340	35	79	7496	7377	26	93
71 Jahre	13896	13698	59	139	6184	6070	40	74	7712	7628	19	65
72 Jahre	13466	13272	67	127	5992	5901	39	52	7474	7371	28	75
73 Jahre	12872	12731	51	90	5473	5404	32	37	7399	7327	19	53
74 Jahre	12372	12238	54	80	5043	4980	25	38	7329	7258	29	42
75 bis 79 J.	57257	56711	282	264	19542	19294	120	128	37715	37417	162	136
75 Jahre	12284	12156	56	72	4658	4594	25	39	7626	7562	31	33
76 Jahre	11845	11734	57	54	4171	4121	21	29	7674	7613	36	25
77 Jahre	11457	11349	52	56	3777	3724	25	28	7680	7625	27	28
78 Jahre	11165	11053	58	54	3608	3560	26	22	7557	7493	32	32
79 Jahre	10506	10419	59	28	3328	3295	23	10	7178	7124	36	18
80 bis 84 J.	28860	28530	206	124	8691	8567	87	37	20169	19963	119	87
80 Jahre	9254	9152	63	39	2927	2896	19	12	6327	6256	44	27
81 Jahre	8034	7927	67	40	2392	2349	32	11	5642	5578	35	29
82 Jahre	4413	4361	30	22	1328	1305	14	9	3085	3056	16	13
83 Jahre	3535	3507	16	12	1024	1013	8	3	2511	2494	8	9
84 Jahre	3624	3583	30	11	1020	1004	14	2	2604	2579	16	9
85 bis 89 J.	18488	18308	114	66	4764	4711	37	16	13724	13597	77	50
85 Jahre	3327	3291	19	17	893	878	10	5	2434	2413	9	12
86 Jahre	4537	4493	29	15	1157	1143	9	5	3380	3350	20	10
87 Jahre	4120	4081	25	14	1062	1050	8	4	3058	3031	17	10
88 Jahre	3625	3589	23	13	933	928	4	1	2692	2661	19	12
89 Jahre	2879	2854	18	7	719	712	6	1	2160	2142	12	6
90 bis 94 J.	7243	7171	48	24	1542	1525	9	8	5701	5646	39	16
90 Jahre	2339	2316	17	6	526	521	3	2	1813	1795	14	4
91 Jahre	1853	1834	9	10	403	399	1	3	1450	1435	8	7
92 Jahre	1364	1353	7	4	269	268	1	-	1095	1085	6	4
93 Jahre	964	949	12	3	211	205	4	2	753	744	8	1
94 Jahre	723	719	3	1	133	132	-	1	590	587	3	-
95 J.u. älter	1385	1365	12	8	233	230	-	3	1152	1135	12	5
95 Jahre	496	491	2	3	108	106	-	2	388	385	2	1
96 Jahre	360	353	5	2	56	56	-	-	304	297	5	2
97 Jahre	216	212	3	1	34	34	-	-	182	178	3	1
98 Jahre	145	142	2	1	21	21	-	-	124	121	2	1
99 J.u. älter	168	167	-	1	14	13	-	1	154	154	-	-

Tabelle 9: Bevölkerung nach Geburtsjahren, Geschlecht und Staatsangehörigkeit

Geburtsjahr	Insgesamt				Männlich				Weiblich			
	zusammen	Österreicher	anderer EU-Staat	Nicht-EU-Staat	zusammen	Österreicher	anderer EU-Staat	Nicht-EU-Staat	zusammen	Österreicher	anderer EU-Staat	Nicht-EU-Staat
	1	2	3	4	5	6	7	8	9	10	11	12
Insgesamt	1545804	1451770	11938	82096	754953	704993	6005	43955	790851	746777	5933	38141
2001	5199	4753	40	406	2704	2469	18	217	2495	2284	22	189
2000	14446	13098	86	1262	7468	6750	40	678	6978	6348	46	584
1999	14732	13433	116	1183	7489	6828	62	599	7243	6605	54	584
1998	15713	14394	97	1222	8128	7436	50	642	7585	6958	47	580
1997	16485	15129	101	1255	8475	7767	52	656	8010	7362	49	599
1996	17482	16013	92	1377	8995	8217	46	732	8487	7796	46	645
1995	17407	15955	97	1355	8947	8213	47	687	8460	7742	50	668
1994	18066	16569	92	1405	9207	8407	46	754	8859	8162	46	651
1993	18929	17438	103	1388	9605	8860	60	685	9324	8578	43	703
1992	19006	17532	112	1362	9800	9030	56	714	9206	8502	56	648
1991	19620	18320	77	1223	9967	9308	39	620	9653	9012	38	603
1990	19218	17907	99	1212	9922	9251	46	625	9296	8656	53	587
1989	18811	17500	91	1220	9593	8941	48	604	9218	8559	43	616
1988	18645	17318	83	1244	9537	8826	47	664	9108	8492	36	580
1987	18355	17089	77	1189	9394	8732	39	623	8961	8357	38	566
1986	18580	17361	86	1133	9539	8922	45	572	9041	8439	41	561
1985	18323	17074	71	1178	9522	8860	33	629	8801	8214	38	549
1984	18793	17516	95	1182	9531	8864	46	621	9262	8652	49	561
1983	18693	17415	86	1192	9637	8941	44	652	9056	8474	42	540
1982	18962	17750	78	1134	9590	8977	37	576	9372	8773	41	558
1981	18860	17534	93	1233	9722	9033	54	635	9138	8501	39	598
1980	17888	16467	104	1317	9284	8550	47	687	8604	7917	57	630
1979	16616	15286	102	1228	8637	7963	50	624	7979	7323	52	604
1978	16347	14938	136	1273	8455	7777	71	607	7892	7161	65	666
1977	16293	14834	139	1320	8327	7609	72	646	7966	7225	67	674
1976	16755	15134	145	1476	8585	7798	77	710	8170	7336	68	766
1975	17852	16148	133	1571	9122	8321	64	737	8730	7827	69	834
1974	18842	17006	165	1671	9354	8553	79	722	9488	8453	86	949
1973	19075	17147	168	1760	9373	8576	78	719	9702	8571	90	1041
1972	20414	18410	170	1834	10277	9325	84	868	10137	9085	86	966
1971	21569	19542	172	1855	10757	9816	85	856	10812	9726	87	999
1970	22569	20481	208	1880	11357	10357	95	905	11212	10124	113	975
1969	24610	22419	268	1923	12375	11261	137	977	12235	11158	131	946
1968	25268	23081	298	1889	12905	11755	142	1008	12363	11326	156	881
1967	26039	23885	331	1823	13119	11973	148	998	12920	11912	183	825
1966	26201	24014	334	1853	13391	12184	159	1048	12810	11830	175	805
1965	26726	24537	323	1866	13732	12487	151	1094	12994	12050	172	772
1964	27250	25075	351	1824	13819	12641	166	1012	13431	12434	185	812
1963	27244	25308	311	1625	13822	12766	151	905	13422	12542	160	720
1962	26672	24767	299	1606	13704	12594	152	958	12968	12173	147	648
1961	26664	24852	310	1502	13698	12642	146	910	12966	12210	164	592
1960	25539	23744	254	1541	13219	12171	126	922	12320	11573	128	619
1959	24377	22802	253	1322	12431	11532	119	780	11946	11270	134	542
1958	23093	21627	240	1226	11693	10877	113	703	11400	10750	127	523
1957	23121	21754	211	1156	11889	11055	123	711	11232	10699	88	445
1956	22527	20974	231	1322	11453	10590	115	748	11074	10384	116	574
1955	21202	19756	209	1237	10790	9953	111	726	10412	9803	98	511
1954	20160	18728	195	1237	10199	9403	109	687	9961	9325	86	550
1953	19948	18497	175	1276	10145	9321	84	740	9803	9176	91	536
1952	19331	17914	185	1232	9729	8919	88	722	9602	8995	97	510
1951	18965	17702	174	1089	9567	8802	92	673	9398	8900	82	416
1950	19367	17957	193	1217	9688	8853	108	727	9679	9104	85	490
1949	19732	18447	184	1101	9991	9215	98	678	9741	9232	86	423
1948	20881	19775	163	943	10501	9843	83	575	10380	9932	80	368
1947	21288	20303	158	827	10812	10209	81	522	10476	10094	77	305
1946	15347	14468	173	706	7673	7160	83	430	7674	7308	90	276

Tabelle 9: Bevölkerung nach Geburtsjahren, Geschlecht und Staatsangehörigkeit

Geburtsjahr	Insgesamt				Männlich				Weiblich			
	zusammen	Österreicher	anderer EU-Staat	Nicht-EU-Staat	zusammen	Österreicher	anderer EU-Staat	Nicht-EU-Staat	zusammen	Österreicher	anderer EU-Staat	Nicht-EU-Staat
	1	2	3	4	5	6	7	8	9	10	11	12
1945	14082	13360	126	596	6942	6499	70	373	7140	6861	56	223
1944	18713	17988	142	583	9335	8921	78	336	9378	9067	64	247
1943	18540	17903	169	468	9208	8835	92	281	9332	9068	77	187
1942	18240	17638	145	457	9072	8729	71	272	9168	8909	74	185
1941	21770	21158	163	449	11018	10649	100	269	10752	10509	63	180
1940	23817	23258	135	424	11813	11491	75	247	12004	11767	60	177
1939	23193	22690	137	366	11474	11198	77	199	11719	11492	60	167
1938	15701	15258	108	335	7716	7442	69	205	7985	7816	39	130
1937	14335	13921	110	304	7039	6807	61	171	7296	7114	49	133
1936	13932	13560	108	264	6820	6612	68	140	7112	6948	40	124
1935	13501	13197	83	221	6416	6253	47	116	7085	6944	36	105
1934	13619	13367	71	181	6399	6266	42	91	7220	7101	29	90
1933	14101	13845	69	187	6645	6506	35	104	7456	7339	34	83
1932	13903	13650	54	199	6496	6356	32	108	7407	7294	22	91
1931	13899	13685	52	162	6496	6373	35	88	7403	7312	17	74
1930	14041	13812	65	164	6442	6316	44	82	7599	7496	21	82
1929	13516	13346	53	117	6038	5952	34	52	7478	7394	19	65
1928	13400	13215	65	120	5831	5742	37	52	7569	7473	28	68
1927	12639	12497	53	89	5363	5301	25	37	7276	7196	28	52
1926	12315	12184	50	81	4822	4757	24	41	7493	7427	26	40
1925	12229	12112	59	58	4497	4437	29	31	7732	7675	30	27
1924	11744	11632	57	55	4068	4013	25	30	7676	7619	32	25
1923	11322	11217	53	52	3671	3624	23	24	7651	7593	30	28
1922	10826	10729	54	43	3512	3472	23	17	7314	7257	31	26
1921	10056	9957	64	35	3163	3129	23	11	6893	6828	41	24
1920	8901	8797	67	37	2699	2663	26	10	6202	6134	41	27
1919	6466	6376	54	36	1924	1889	22	13	4542	4487	32	23
1918	4017	3983	22	12	1223	1208	12	3	2794	2775	10	9
1917	3529	3494	21	14	986	974	8	4	2543	2520	13	10
1916	3544	3507	23	14	980	963	13	4	2564	2544	10	10
1915	3711	3663	31	17	952	938	10	4	2759	2725	21	13
1914	4452	4422	21	9	1165	1153	8	4	3287	3269	13	5
1913	3942	3902	22	18	1026	1017	6	3	2916	2885	16	15
1912	3350	3314	24	12	837	829	6	2	2513	2485	18	10
1911	2669	2645	20	4	663	656	6	1	2006	1989	14	3
1910	2124	2105	10	9	469	465	1	3	1655	1640	9	6
1909	1716	1702	8	6	359	357	1	1	1357	1345	7	5
1908	1160	1145	12	3	245	241	4	-	915	904	8	3
1907	896	886	6	4	179	175	1	3	717	711	5	1
1906	622	614	5	3	114	112	-	2	508	502	5	1
1905	432	427	3	2	86	86	-	-	346	341	3	2
1904	314	310	3	1	52	52	-	-	262	258	3	1
1903	180	177	3	-	25	25	-	-	155	152	3	-
1902 und früher	248	245	1	2	28	27	-	1	220	218	1	1

Tabelle 10: Bevölkerung nach Staatsangehörigkeit, Geburtsland und Geschlecht

Staatsangehörigkeit	Insgesamt			In Österreich geboren			Im Ausland geboren		
	zusammen	männlich	weiblich	zusammen	männlich	weiblich	zusammen	männlich	weiblich
	1	2	3	4	5	6	7	8	9
Insgesamt	1545804	754953	790851	1410315	689133	721182	135489	65820	69669
Österreich	1451770	704993	746777	1395118	681214	713904	56652	23779	32873
Europa	87180	46391	40789	14606	7594	7012	72574	38797	33777
Belgien	145	78	67	6	3	3	139	75	64
Dänemark	124	51	73	6	3	3	118	48	70
Deutschland	8369	4113	4256	1006	519	487	7363	3594	3769
Finnland	158	50	108	8	2	6	150	48	102
Frankreich	426	193	233	48	21	27	378	172	206
Griechenland	184	128	56	12	7	5	172	121	51
Irland	57	26	31	4	1	3	53	25	28
Italien	601	356	245	68	36	32	533	320	213
Luxemburg	29	10	19	5	2	3	24	8	16
Niederlande	554	300	254	68	25	43	486	275	211
Portugal	121	88	33	4	2	2	117	86	31
Schweden	283	129	154	40	22	18	243	107	136
Spanien	104	45	59	4	1	3	100	44	56
Vereinigtes Königreich	783	438	345	89	42	47	694	396	298
Island	13	6	7	-	-	-	13	6	7
Liechtenstein	20	10	10	10	6	4	10	4	6
Norwegen	87	36	51	10	8	2	77	28	49
Schweiz	642	294	348	155	67	88	487	227	260
Armenien	172	92	80	7	2	5	165	90	75
Aserbajdschan	34	15	19	-	-	-	34	15	19
Belarus	63	21	42	-	-	-	63	21	42
Georgien	40	21	19	-	-	-	40	21	19
Moldau	42	19	23	-	-	-	42	19	23
Russische Föderation	508	162	346	20	7	13	488	155	333
Ukraine	359	125	234	5	3	2	354	122	232
Albanien	390	217	173	49	23	26	341	194	147
Bosnien und Herzegowina	13997	7361	6636	2226	1160	1066	11771	6201	5570
Bulgarien	490	245	245	35	17	18	455	228	227
Estland	11	2	9	-	-	-	11	2	9
Jugoslawien (Serbien, Mont.)	14339	7600	6739	2507	1284	1223	11832	6316	5516
Kroatien	5172	2746	2426	1006	508	498	4166	2238	1928
Lettland	23	8	15	-	-	-	23	8	15
Litauen	38	17	21	1	-	1	37	17	20
Mazedonien	3181	1906	1275	525	303	222	2656	1603	1053
Polen	3843	2240	1603	243	117	126	3600	2123	1477
Rumänien	3674	1793	1881	488	274	214	3186	1519	1667
Slowakei	2314	1318	996	89	47	42	2225	1271	954
Slowenien	624	389	235	58	25	33	566	364	202
Tschechische Republik	2396	1240	1156	64	31	33	2332	1209	1123
Ungarn	2848	1668	1180	112	52	60	2736	1616	1120
Malta	2	1	1	-	-	-	2	1	1
Türkei	19911	10830	9081	5627	2974	2653	14284	7856	6428
Zypern	9	4	5	1	-	1	8	4	4
Asien	3304	1712	1592	188	102	86	3116	1610	1506
außereurop. neue unabhäng. Staaten	23	4	19	1	-	1	22	4	18
Irak	214	128	86	12	4	8	202	124	78
Israel	29	14	15	1	1	-	28	13	15
Jordanien	41	26	15	3	1	2	38	25	13
Libanon	30	17	13	3	1	2	27	16	11
Palästina	3	2	1	-	-	-	3	2	1
Saudi-Arabien	2	-	2	-	-	-	2	-	2
Syrien	60	30	30	3	1	2	57	29	28
sonst. Staaten d. nahen Ostens	1	-	1	-	-	-	1	-	1
Bangladesch	75	55	20	6	2	4	69	53	16
China	435	207	228	59	34	25	376	173	203
Indien	183	114	69	18	8	10	165	106	59
Indonesien	41	11	30	-	-	-	41	11	30
Iran	499	297	202	11	8	3	488	289	199
Japan	125	47	78	12	10	2	113	37	76

Tabelle 10: Bevölkerung nach Staatsangehörigkeit, Geburtsland und Geschlecht

Staatsangehörigkeit	Insgesamt			In Österreich geboren			Im Ausland geboren		
	zusammen	männlich	weiblich	zusammen	männlich	weiblich	zusammen	männlich	weiblich
	1	2	3	4	5	6	7	8	9
Kambodscha	2	1	1	-	-	-	2	1	1
Korea, Republik	26	14	12	5	4	1	21	10	11
Pakistan	240	179	61	17	6	11	223	173	50
Philippinen	224	63	161	9	6	3	215	57	158
Taiwan	34	16	18	-	-	-	34	16	18
Thailand	341	33	308	2	1	1	339	32	307
Vietnam	81	42	39	17	10	7	64	32	32
sonstige asiatische Staaten	595	412	183	9	5	4	586	407	179
Amerika	1741	717	1024	177	81	96	1564	636	928
Vereinigte Staaten	995	457	538	130	55	75	865	402	463
Kanada	162	89	73	33	19	14	129	70	59
Argentinien	22	5	17	-	-	-	22	5	17
Brasilien	162	39	123	5	3	2	157	36	121
Chile	17	8	9	-	-	-	17	8	9
Mexiko	38	3	35	-	-	-	38	3	35
Peru	34	9	25	2	-	2	32	9	23
sonst. mittel- u. südamerik. Staaten	311	107	204	7	4	3	304	103	201
Afrika	1050	708	342	74	43	31	976	665	311
Ägypten	217	137	80	33	17	16	184	120	64
Algerien	38	30	8	2	1	1	36	29	7
Libyen	1	1	-	-	-	-	1	1	-
Marokko	38	26	12	-	-	-	38	26	12
Tunesien	166	113	53	14	9	5	152	104	48
Nigeria	168	123	45	15	9	6	153	114	39
Sudan	17	15	2	-	-	-	17	15	2
Südafrikanische Republik	52	22	30	1	1	-	51	21	30
sonstige afrikanische Staaten	353	241	112	9	6	3	344	235	109
Australien und Ozeanien	124	62	62	19	12	7	105	50	55
Australien	99	52	47	18	11	7	81	41	40
Neuseeland	24	10	14	1	1	-	23	9	14
übriges Ozeanien	1	-	1	-	-	-	1	-	1
Staatenlos, unbekannt	635	370	265	133	87	46	502	283	219
staatenlos	542	315	227	123	80	43	419	235	184
ungeklärt	82	47	35	10	7	3	72	40	32
unbekannt	11	8	3	-	-	-	11	8	3

Tabelle 11: Bevölkerung nach Geburtsland, Staatsangehörigkeit und Geschlecht

Geburtsland	Insgesamt			Österreicher			Ausländer		
	zusammen	männlich	weiblich	zusammen	männlich	weiblich	zusammen	männlich	weiblich
	1	2	3	4	5	6	7	8	9
Insgesamt	1545804	754953	790851	1451770	704993	746777	94034	49960	44074
Österreich	1410315	689133	721182	1395118	681214	713904	15197	7919	7278
Europa	124518	60418	64100	51711	21492	30219	72807	38926	33881
Belgien	233	116	117	96	43	53	137	73	64
Dänemark	171	66	105	58	22	36	113	44	69
Deutschland	16820	6895	9925	9966	3571	6395	6854	3324	3530
Finnland	202	56	146	58	11	47	144	45	99
Frankreich	721	321	400	340	141	199	381	180	201
Griechenland	320	216	104	164	102	62	156	114	42
Irland	64	25	39	17	4	13	47	21	26
Italien	1210	638	572	709	336	373	501	302	199
Luxemburg	51	21	30	30	14	16	21	7	14
Niederlande	787	396	391	344	139	205	443	257	186
Portugal	142	94	48	21	8	13	121	86	35
Schweden	381	142	239	168	52	116	213	90	123
Spanien	191	88	103	92	41	51	99	47	52
Vereinigtes Königreich	1015	488	527	383	136	247	632	352	280
Island	21	11	10	8	5	3	13	6	7
Liechtenstein	16	7	9	9	4	5	7	3	4
Norwegen	118	40	78	44	13	31	74	27	47
Schweiz	1187	526	661	700	296	404	487	230	257
Armenien	148	76	72	5	1	4	143	75	68
Aserbajdschan	25	10	15	2	-	2	23	10	13
Belarus	74	20	54	17	2	15	57	18	39
Georgien	42	18	24	8	2	6	34	16	18
Moldau	52	23	29	12	5	7	40	18	22
Russische Föderation	959	327	632	342	105	237	617	222	395
Ukraine	504	182	322	146	55	91	358	127	231
Albanien	415	230	185	84	48	36	331	182	149
Bosnien und Herzegowina	16110	8316	7794	2268	1029	1239	13842	7287	6555
Bulgarien	991	475	516	508	237	271	483	238	245
Estland	38	11	27	18	7	11	20	4	16
Jugoslawien (Serbien, Mont.)	16226	8266	7960	4340	1864	2476	11886	6402	5484
Kroatien	3584	1736	1848	1388	553	835	2196	1183	1013
Lettland	56	17	39	26	9	17	30	8	22
Litauen	57	21	36	21	5	16	36	16	20
Mazedonien	2886	1706	1180	203	92	111	2683	1614	1069
Polen	6585	3248	3337	2825	1037	1788	3760	2211	1549
Rumänien	7879	3805	4074	4558	2223	2335	3321	1582	1739
Slowakei	4178	1998	2180	1905	699	1206	2273	1299	974
Slowenien	1558	719	839	971	344	627	587	375	212
Tschechische Republik	13506	5696	7810	10914	4361	6553	2592	1335	1257
Ungarn	6343	3182	3161	3509	1514	1995	2834	1668	1166
Malta	8	3	5	6	2	4	2	1	1
Monaco	3	2	1	-	-	-	3	2	1
Türkei	18602	10165	8437	4408	2351	2057	14194	7814	6380
Zypern	39	20	19	20	9	11	19	11	8
Asien	5885	2836	3049	2624	1144	1480	3261	1692	1569
außereurop. neue unabhang. Staaten	44	10	34	8	2	6	36	8	28
Irak	367	222	145	156	94	62	211	128	83
Israel	95	58	37	65	35	30	30	23	7
Jemen	2	2	-	1	1	-	1	1	-
Jordanien	50	37	13	22	19	3	28	18	10
Libanon	99	61	38	69	45	24	30	16	14
Palastina	31	26	5	27	23	4	4	3	1
Saudi-Arabien	10	2	8	5	1	4	5	1	4
Syrien	161	93	68	102	62	40	59	31	28
sonst. Staaten d. nahen Osten	32	16	16	25	12	13	7	4	3
Bangladesch	89	69	20	17	14	3	72	55	17
China	707	323	384	323	145	178	384	178	206
Indien	427	214	213	252	100	152	175	114	61
Indonesien	86	31	55	34	14	20	52	17	35
Iran	903	548	355	392	243	149	511	305	206

Tabelle 11: Bevölkerung nach Geburtsland, Staatsangehörigkeit und Geschlecht

Geburtsland	Insgesamt			Österreicher			Ausländer		
	zusammen	männlich	weiblich	zusammen	männlich	weiblich	zusammen	männlich	weiblich
	1	2	3	4	5	6	7	8	9
Japan	161	48	113	47	11	36	114	37	77
Kambodscha	9	4	5	6	3	3	3	1	2
Korea, Republik	69	24	45	46	12	34	23	12	11
Pakistan	277	218	59	52	43	9	225	175	50
Philippinen	719	128	591	496	70	426	223	58	165
Taiwan	126	51	75	91	34	57	35	17	18
Thailand	448	60	388	103	27	76	345	33	312
Vietnam	224	105	119	151	70	81	73	35	38
sonstige asiatische Staaten	749	486	263	134	64	70	615	422	193
Amerika	2674	1088	1586	1117	457	660	1557	631	926
Vereinigte Staaten	1178	549	629	360	167	193	818	382	436
Kanada	255	112	143	147	58	89	108	54	54
Argentinien	96	45	51	64	33	31	32	12	20
Brasilien	302	92	210	131	50	81	171	42	129
Chile	52	24	28	32	14	18	20	10	10
Mexiko	87	24	63	43	19	24	44	5	39
Peru	88	24	64	50	13	37	38	11	27
sonst. mittel- u. südamerik. Staaten	616	218	398	290	103	187	326	115	211
Afrika	2055	1321	734	976	592	384	1079	729	350
Ägypten	508	365	143	311	236	75	197	129	68
Algerien	55	38	17	17	7	10	38	31	7
Libyen	18	12	6	9	5	4	9	7	2
Marokko	76	45	31	33	17	16	43	28	15
Tunesien	268	185	83	113	79	34	155	106	49
Nigeria	218	164	54	56	44	12	162	120	42
Sudan	24	21	3	6	5	1	18	16	2
Südafrikanische Republik	303	138	165	223	103	120	80	35	45
sonstige afrikanische Staaten	585	353	232	208	96	112	377	257	120
Australien und Ozeanien	281	124	157	181	79	102	100	45	55
Australien	231	102	129	160	69	91	71	33	38
Neuseeland	43	18	25	15	6	9	28	12	16
übriges Ozeanien	7	4	3	6	4	2	1	-	1
Unbekannt	76	33	43	43	15	28	33	18	15

Tabelle 12: Österreicher mit zweiter Staatsangehörigkeit nach dieser Staatsangehörigkeit und nach Geschlecht

Zweite Staatsangehörigkeit	Insgesamt	Männlich	Weiblich	Zweite Staatsangehörigkeit	Insgesamt	Männlich	Weiblich
	1	2	3		1	2	3
Insgesamt	6845	2874	3971				
Belgien	35	17	18	Zypern	3	2	1
Dänemark	24	9	15	Irak	9	3	6
Deutschland	2051	857	1194	Israel	10	1	9
Finnland	26	13	13	Jordanien	1	-	1
Frankreich	286	120	166	Libanon	6	3	3
Griechenland	101	54	47	Palästina	1	1	-
Irland	16	5	11	Saudi-Arabien	1	1	-
Italien	314	121	193	Syrien	19	11	8
Luxemburg	5	2	3	Sonst. Staaten d. nahen Ostens	8	4	4
Niederlande	148	74	74	China	10	3	7
Portugal	11	4	7	Indien	15	7	8
Schweden	112	49	63	Iran	74	44	30
Spanien	53	20	33	Japan	31	16	15
Vereinigtes Königreich	273	103	170	Korea, Republik	1	-	1
Island	3	2	1	Pakistan	2	1	1
Liechtenstein	13	6	7	Philippinen	18	5	13
Norwegen	22	8	14	Taiwan	5	3	2
Schweiz	529	168	361	Thailand	15	6	9
Armenien	1	1	-	Vietnam	2	2	-
Russische Föderation	10	-	10	Sonstige asiatische Staaten	5	2	3
Ukraine	5	2	3	Vereinigte Staaten	369	186	183
Albanien	5	2	3	Kanada	106	46	60
Bosnien und Herzegowina	73	31	42	Argentinien	22	11	11
Bulgarien	35	16	19	Brasilien	65	32	33
Estland	2	1	1	Chile	1	-	1
Jugoslawien (Serbien, Mont.)	234	113	121	Mexiko	27	16	11
Kroatien	76	28	48	Peru	9	6	3
Litauen	1	1	-	Sonst. mittel- u. südamerik. Staaten	34	17	17
Mazedonien	14	2	12	Ägypten	8	3	5
Polen	125	48	77	Algerien	1	1	-
Rumänien	106	51	55	Marokko	3	-	3
Slowakei	101	33	68	Tunesien	19	10	9
Slowenien	69	25	44	Nigeria	1	1	-
Tschechische Republik	358	149	209	Südafrikanische Republik	36	15	21
Ungarn	421	148	273	Sonstige afrikanische Staaten	7	5	2
Malta	4	3	1	Australien	72	34	38
Türkei	151	79	72	Neuseeland	16	11	5

Tabelle 13: Ausländer nach Staatsangehörigkeit (ausgewählte Staaten), Altersgruppen und Geschlecht

Staatsangehörigkeit, Geschlecht	Insgesamt	Nach Altersgruppen (von ... bis unter ... Jahren)															
		0-5	5-10	10-15	15-20	20-25	25-30	30-35	35-40	40-45	45-50	50-55	55-60	60-65	65-70	70-75	75 u. m.
		1	2	3	4	5	6	7	8	9	10	11	12	13	14	15	16
Insgesamt	94034	6677	7305	6452	6260	7115	9314	10665	10201	7868	7153	5875	3374	2389	1338	900	1148
männlich	49960	3498	3764	3324	3280	3547	4225	5437	5747	4543	4088	3513	1987	1378	733	451	445
weiblich	44074	3179	3541	3128	2980	3568	5089	5228	4454	3325	3065	2362	1387	1011	605	449	703
Deutschland	8369	360	365	328	314	391	454	880	1088	843	670	605	541	487	278	227	538
männlich	4113	187	191	161	155	196	206	397	500	400	330	331	295	284	158	130	192
weiblich	4256	173	174	167	159	195	248	483	588	443	340	274	246	203	120	97	346
Italien	601	32	21	14	8	21	56	102	90	79	46	38	29	21	15	8	21
männlich	356	22	11	4	4	11	41	59	46	48	27	25	22	14	9	3	10
weiblich	245	10	10	10	4	10	15	43	44	31	19	13	7	7	6	5	11
Andere EU-Staaten	2968	104	102	90	103	190	293	380	428	301	239	239	183	100	56	57	103
männlich	1536	43	49	52	56	96	150	191	220	162	134	104	92	63	35	38	51
weiblich	1432	61	53	38	47	94	143	189	208	139	105	135	91	37	21	19	52
Bosnien-Herzegowina	13997	1053	1207	1240	1118	1047	1233	1406	1415	1214	1131	923	387	324	147	103	49
männlich	7361	575	605	621	572	543	586	706	754	647	615	582	243	181	77	40	14
weiblich	6636	478	602	619	546	504	647	700	661	567	516	341	144	143	70	63	35
Jugoslawien (Serbien, Mont.)	14339	1172	1230	964	803	969	1309	1465	1188	898	1251	1305	673	518	336	179	79
männlich	7600	591	617	498	409	509	634	793	692	487	640	757	392	272	183	87	39
weiblich	6739	581	613	466	394	460	675	672	496	411	611	548	281	246	153	92	40
Kroatien	5172	458	448	451	391	334	445	574	594	408	379	317	145	118	59	32	19
männlich	2746	259	214	227	198	157	178	298	332	239	232	207	88	71	27	11	8
weiblich	2426	199	234	224	193	177	267	276	262	169	147	110	57	47	32	21	11
Mazedonien	3181	263	409	302	257	237	299	395	325	223	182	127	82	39	21	15	5
männlich	1906	155	234	162	131	154	176	244	201	137	112	85	59	29	14	9	4
weiblich	1275	108	175	140	126	83	123	151	124	86	70	42	23	10	7	6	1
Slowenien	624	16	17	24	25	27	49	65	71	66	87	97	45	15	8	6	6
männlich	389	9	6	9	13	13	25	43	49	42	60	73	31	11	2	2	1
weiblich	235	7	11	15	12	14	24	22	22	24	27	24	14	4	6	4	5
Polen	3843	133	181	145	194	271	399	452	523	566	476	277	100	51	25	31	19
männlich	2240	65	96	74	101	157	166	224	318	390	330	195	63	26	14	14	7
weiblich	1603	68	85	71	93	114	233	228	205	176	146	82	37	25	11	17	12
Rumänien	3674	286	313	268	184	296	467	740	374	291	218	111	40	33	18	15	20
männlich	1793	148	173	144	77	104	167	359	234	166	123	55	15	10	8	2	8
weiblich	1881	138	140	124	107	192	300	381	140	125	95	56	25	23	10	13	12
Schweiz	642	19	26	40	33	23	46	58	90	62	39	40	32	39	34	26	35
männlich	294	7	13	21	17	10	15	31	39	30	17	22	14	19	17	8	14
weiblich	348	12	13	19	16	13	31	27	51	32	22	18	18	20	17	18	21
Slowakische Republik	2314	82	71	68	76	199	372	321	350	298	249	135	66	18	4	1	4
männlich	1318	52	32	35	42	89	138	155	232	223	181	85	43	6	2	1	2
weiblich	996	30	39	33	34	110	234	166	118	75	68	50	23	12	2	-	2
Tschechische Republik	2396	63	54	65	68	186	367	319	312	300	298	197	101	25	18	6	17
männlich	1240	30	26	31	31	71	98	120	204	202	202	130	63	18	9	2	3
weiblich	1156	33	28	34	37	115	269	199	108	98	96	67	38	7	9	4	14
Türkei	19911	2049	2258	1831	1887	1852	1996	1799	1869	1190	997	872	604	400	188	73	46
männlich	10830	1044	1206	968	990	936	992	1025	1139	729	520	491	363	257	112	44	14
weiblich	9081	1005	1052	863	897	916	1004	774	730	461	477	381	241	143	76	29	32
Ungarn	2848	73	88	79	90	217	367	405	355	351	398	234	104	35	9	19	24
männlich	1668	35	40	35	57	94	121	203	207	267	307	175	85	27	3	7	5
weiblich	1180	38	48	44	33	123	246	202	148	84	91	59	19	8	6	12	19
Vereinigte Staaten	995	43	43	44	74	142	65	84	82	83	76	64	61	28	23	29	54
männlich	457	26	22	21	36	55	34	35	36	32	37	26	28	15	13	15	26
weiblich	538	17	21	23	38	87	31	49	46	51	39	38	33	13	10	14	28
Anderer Staat; unbekannt	8160	471	472	499	635	713	1097	1220	1047	695	417	294	181	138	99	73	109
männlich	4113	250	229	261	391	352	498	554	544	342	221	170	91	75	50	38	47
weiblich	4047	221	243	238	244	361	599	666	503	353	196	124	90	63	49	35	62

Tabelle 14: Bevölkerung nach Umgangssprache, Staatsangehörigkeit und Geburtsland

Umgangssprache	Insgesamt	Österreicher		Ausländer
		zusammen	dar.: in Österreich geboren	
		1	2	
Insgesamt	1545804	1451770	1395118	94034
Deutsch	1430026	1414446	1378451	15580
Sprachen der anerkannten österr. Volksgruppen	18513	9967	3480	8546
Burgenland-Kroatisch	424	424	414	-
Romanes	1322	1000	320	322
Slowakisch	2902	849	333	2053
Slowenisch	1105	436	133	669
Tschechisch	4676	2467	937	2209
Ungarisch	8083	4790	1342	3293
Windisch	1	1	1	-
Sprachen des ehem. Jugoslawien und der Türkei	62704	13954	6006	48750
Bosnisch	4143	335	113	3808
Kroatisch	13262	2425	879	10837
Mazedonisch	578	62	31	516
Serbisch	17463	3390	1321	14073
Türkisch	27095	7705	3647	19390
Kurdisch	163	37	15	126
Englisch, Französisch, Italienisch	9696	5587	4158	4109
Englisch	7730	4560	3500	3170
Französisch	1170	617	381	553
Italienisch	796	410	277	386
Sonstige europäische Sprachen	19600	5471	2168	14129
Albanisch	6158	616	244	5542
Bulgarisch	710	292	61	418
Dänisch	127	62	48	65
Finnisch	156	56	35	100
Griechisch	344	195	125	149
Holländisch/Flämisch	617	249	163	368
Norwegisch	97	44	33	53
Polnisch	4468	1398	423	3070
Portugiesisch	376	154	97	222
Rumänisch	3590	1175	269	2415
Russisch, Ukrainisch, Weißrussisch	1180	314	119	866
Schwedisch	349	166	119	183
Spanisch	1067	659	393	408
sonstige europäische Sprachen	361	91	39	270
Afrikanische Sprachen	1357	673	261	684
Arabisch	1236	659	257	577
sonstige afrikanische Sprachen	121	14	4	107
Asiatische Sprachen	3907	1672	594	2235
Chinesisch	945	529	168	416
Hebräisch	23	13	5	10
Indisch	131	43	17	88
Indonesisch	51	21	17	30
Japanisch	153	66	42	87
Koreanisch	41	25	5	16
Persisch	1037	280	75	757
Philippinisch	260	176	48	84
Thailändisch	277	95	53	182
Vietnamesisch	208	143	37	65
andere asiatische Sprachen	781	281	127	500
Andere Sprachen, unbekannt	1	-	-	1

Tabelle 15: Bevölkerung nach Religion, Alter und Staatsangehörigkeit

Altersgruppen, Staatsangehörigkeit	Ins- gesamt	Römisch- katho- lisch	Grie- chisch- katho- lisch	Orthodox	Evan- gelisch	Andere christliche Gemein- schaften	Israe- liti- sch	Islamisch	Andere nicht- christliche Gemein- schaften	Ohne Be- kenntnis	Un- bekannt
	1	2	3	4	5	6	7	8	9	10	11
Insgesamt	1545804	1226411	285	19515	50838	9863	399	48730	1883	166832	21048
Nach Altersgruppen											
bis 4 Jahre	77604	62749	22	1181	2481	506	29	5084	82	4448	1022
5 bis 9 Jahre	92084	77114	22	1398	2986	667	26	5382	108	3492	889
10 bis 14 Jahre	93877	81048	12	1212	2753	716	20	4544	117	2582	873
15 bis 19 Jahre	93597	81186	16	1184	2592	554	27	4320	108	2676	934
20 bis 24 Jahre	84544	69558	20	1257	2199	435	19	4328	101	5505	1122
25 bis 29 Jahre	95598	75213	32	1728	2664	489	20	4812	171	8990	1479
30 bis 34 Jahre	123151	94518	24	2292	3899	819	38	4814	242	14506	1999
35 bis 39 Jahre	134292	102369	27	1724	4309	957	35	4748	264	17613	2246
40 bis 44 Jahre	120307	91596	19	1543	3795	852	30	3291	215	16828	2138
45 bis 49 Jahre	100951	75801	20	1971	3220	684	34	2602	171	14704	1744
50 bis 54 Jahre	99598	72598	19	1829	3497	670	31	2120	129	16896	1809
55 bis 59 Jahre	87652	62805	16	842	3960	580	21	1197	64	16638	1529
60 bis 64 Jahre	93856	73097	9	633	3392	556	15	827	48	14176	1103
65 bis 69 Jahre	68904	56258	7	369	2126	355	13	370	18	8815	573
70 bis 74 Jahre	66556	54720	5	206	2178	384	11	175	25	8337	515
75 bis 79 Jahre	57257	47618	6	88	2379	331	11	67	10	6337	410
80 bis 84 Jahre	28860	24369	4	38	1367	180	11	30	7	2593	261
85 bis 89 Jahre	18488	16209	5	11	706	85	4	10	3	1206	249
90 bis 94 Jahre	7243	6385	-	6	278	37	3	5	-	405	124
95 Jahre und älter	1385	1200	-	3	57	6	1	4	-	85	29
Nach Staatsangehörigkeit											
Österreich	1451770	1204846	129	4744	46406	8233	278	11370	1105	157344	17315
Deutschland	8369	3040	1	18	2230	189	7	56	18	2392	418
Italien	601	441	-	-	5	1	-	-	4	114	36
andere EU-Staaten	2968	835	1	176	464	280	5	19	23	959	206
Bosnien-Herzegowina	13997	1047	3	3728	36	6	23	8357	-	507	290
Jugoslawien (Serbien, Mont.)	14339	1049	7	7516	183	53	19	4143	3	710	656
Kroatien	5172	4475	1	119	11	34	-	86	2	306	138
Mazedonien	3181	10	-	158	10	1	14	2904	-	31	53
Slowenien	624	426	-	11	60	4	2	18	-	58	45
Polen	3843	3117	-	6	13	25	1	8	-	474	199
Rumänien	3674	629	32	1772	336	477	4	11	-	234	179
Schweiz	642	265	-	2	156	61	-	3	1	118	36
Slowakei	2314	1382	9	6	100	11	-	11	1	536	258
Tschechische Republik	2396	1271	-	1	41	17	-	8	3	856	199
Türkei	19911	12	7	10	2	8	-	19489	8	137	238
Ungarn	2848	1629	6	9	347	36	1	7	2	596	215
Vereinigte Staaten	995	380	1	6	144	189	1	6	1	195	72
anderer Staat; unbekannt	8160	1557	88	1233	294	238	44	2234	712	1265	495



KARTE DER GEMEINDEGRENZEN NIEDERÖSTERREICH

Gebietsstand vom 1.1.2001



- Grenzen der Bundesländer
- Grenzen der Politischen Bezirke
- Grenzen der Gemeinden
- ⊙ Sitz der Bezirksverwaltungsbehörde
(Bezirkshauptmannschaft)

Kennziffern: 1. Stelle: Bundesland
305₂₄ 2. u. 3. Stelle: Politischer Bezirk (Statutarstadt)
 4. u. 5. Stelle: Gemeinde

Herausgeber: STATISTIK AUSTRIA

Verwaltungseinheiten

Politische Bezirke

Amstetten <305>
Baden <306>
Bruck an der Leitha <307>
Gänserndorf <308>
Gmünd <309>
Hollabrunn <310>
Horn <311>
Korneuburg <312>
Krems an der Donau (Stadt) <301>
Krems (Land) <313>
Lilienfeld <314>
Melk <315>
Mistelbach <316>

Mödling <317>
Neunkirchen <318>
Sankt Pölten (Land) <319>
Sankt Pölten (Stadt) <302>
Scheibbs <320>
Tulln <321>
Waidhofen an der Thaya <322>
Waidhofen an der Ybbs (Stadt) <303>
Wr. Neustadt (Land) <323>
Wiener Neustadt (Stadt) <304>
Wien-Umgebung <324>
Zwettl <325>

Gemeinden

A

Absdorf <32101>
Achau <31701>
Aderklaa <30801>
Aggsbach <31301>
Alberndorf im Pulkautal <31001>
Albrechtsberg an der Großen Krems <31302>
Alland <30601>
Allentsteig <32501>
Allhartsberg <30501>
Altenburg <31101>
Altendorf <31801>
Altenmarkt an der Triesting <30602>
Altlenzbach <31901>
Altlichtenwarth <31601>
Altmelon <32519>
Amaliendorf-Aalfang <30902>
Amstetten <30502>
Andlersdorf <30802>
Angern an der March <30803>
Annaberg <31401>
Arbesbach <32502>
Ardagger <30503>
Artstetten-Pöbring <31502>
Aschbach-Markt <30504>
Aspangberg-Sankt Peter <31803>
Aspang-Markt <31802>
Asparn an der Zaya <31603>
Asperhofen <31902>
Atzenbrugg <32104>
Au am Leithaberge <30701>
Auersthal <30804>

B

Bad Deutsch-Altenburg <30702>
Bad Fischau-Brunn <32301>
Bad Großpertholz <30910>
Bad Pirawarth <30805>
Bad Schönau <32302>
Bad Vöslau <30603>
Baden <30604>
Bärnkopf <32503>
Behamberg <30506>
Berg <30703>
Bergern im Dunkelsteinerwald <31303>
Bergland <31503>
Berndorf <30605>
Bernhardsthal <31604>
Biberbach <30507>
Biedermannsdorf <31702>
Bisamberg <31201>

Bischofstetten <31504>
Blindenmarkt <31505>
Blumau-Neurißhof <30646>
Bockfließ <31605>
Böheimkirchen <31903>
Brand-Laaben <31904>
Brand-Nagelberg <30903>
Breitenau <31804>
Breitenfurt bei Wien <31703>
Breitenstein <31805>
Bromberg <32325>
Bruck an der Leitha <30704>
Brunn am Gebirge <31704>
Brunn an der Wild <31102>
Buchbach <31806>
Burgschleinitz-Kühnring <31103>
Bürg-Vöstenhof <31842>

D

Deutsch-Wagram <30808>
Dietmanns <32202>
Dobersberg <32203>
Dorfstetten <31506>
Drasenhofen <31606>
Drosendorf-Zissersdorf <31104>
Drösing <30810>
Droß <31356>
Dunkelsteinerwald <31507>
Dürnkrut <30811>
Dürnstein <31304>

E

Ebenfurth <32304>
Ebenthal <30812>
Ebergassing <32401>
Ebreichsdorf <30607>
Echsenbach <32504>
Eckartsau <30813>
Edlitz <31807>
Eggenburg <31105>
Eggendorf <32305>
Eggern <30904>
Eichgraben <31905>
Eisgarn <30906>
Emmersdorf an der Donau <31553>
Engelhartstetten <30814>
Ennsdorf <30508>
Enzenreith <31808>
Enzersdorf an der Fischa <30706>
Enzersfeld <31202>

Enzesfeld-Lindabrunn <30608>
Erlach <32306>
Erlauf <31508>
Ernstbrunn <31203>
Ernsthofen <30509>
Ertl <30510>
Eschenau <31402>
Etsdorf-Haitzendorf <31308>
Euratsfeld <30511>

F

Falkenstein <31608>
Fallbach <31609>
Feistritz am Wechsel <31809>
Felixdorf <32307>
Fels am Wagram <32106>
Ferschnitz <30512>
Fischamend <32402>
Frankenfels <31906>
Furth an der Triesting <30609>
Furth bei Göttweig <31309>

G

Gaaden <31706>
Gablitz <32403>
Gaming <32001>
Gänserndorf <30817>
Gars am Kamp <31106>
Gastern <32206>
Gaubitsch <31611>
Gaweinstal <31612>
Gedersdorf <31310>
Geras <31107>
Gerasdorf bei Wien <32404>
Gerersdorf <31907>
Gföhl <31311>
Gießhübl <31707>
Glinzendorf <30819>
Gloggnitz <31810>
Gmünd <30908>
Gnadendorf <31613>
Göllersdorf <31008>
Golling an der Erlauf <31509>
Göpfritz an der Wild <32505>
Göstling an der Ybbs <32002>
Göttlesbrunn-Arbesthal <30708>
Götzendorf an der Leitha <30709>
Grabern <31009>
Grafenbach-Sankt Valentin <31811>
Grafenschlag <32506>
Grafenwörth <32107>
Gramatneusiedl <32405>
Gresten <32003>
Gresten-Land <32004>
Grimmenstein <31812>
Großdietmanns <30909>
Großebersdorf <31614>
Groß-Engersdorf <31615>
Groß-Enzersdorf <30821>
Groß-Gerungs <32508>
Großgöttfritz <32509>
Großharras <31616>
Großhofen <30822>
Großkrut <31617>
Großmugl <31204>
Großriedenthal <32109>
Großrußbach <31205>
Großschönau <30912>
Groß-Schweinbarth <30824>
Groß-Siegharts <32207>
Großweikersdorf <32110>
Grünbach am Schneeberg <31813>
Gumpoldskirchen <31709>
Günselsdorf <30612>

Guntersdorf <31014>
Guntramsdorf <31710>
Gutenbrunn <32511>
Gutenstein <32308>

H

Haag <30514>
Hadersdorf-Kammern <31315>
Hadres <31015>
Hafnerbach <31910>
Hagenbrunn <31206>
Haiderhofen <30515>
Hainburg a.d.Donau <30710>
Hainfeld <31403>
Hardegg <31016>
Haringsee <30825>
Harmannsdorf <31207>
Haslau-Maria Ellend <30711>
Haugschlag <30915>
Haugsdorf <31018>
Haunoldstein <31911>
Hausbrunn <31620>
Hauskirchen <30826>
Hausleiten <31208>
Heidenreichstein <30916>
Heiligenkreuz <30613>
Heldenberg <31019>
Hennersdorf <31711>
Hernstein <30614>
Herrnbaumgarten <31621>
Herzogenburg <31912>
Himberg <32406>
Hinterbrühl <31712>
Hirschbach <30917>
Hirtenberg <30615>
Hochleithen <31622>
Hochneukirchen-Gschaidt <32309>
Hochwolkersdorf <32310>
Hof am Leithaberge <30713>
Hofamt Priel <31511>
Höflein <30712>
Höflein an der Hohen Wand <31849>
Hofstetten-Grünau <31909>
Hohe Wand <32311>
Hohenau an der March <30827>
Hohenberg <31404>
Hoheneich <30920>
Hohenruppersdorf <30828>
Hohenwarth-Mühlbach a.M. <31021>
Hollabrunn <31022>
Hollenstein an der Ybbs <30516>
Hollenthon <32312>
Horn <31109>
Hundsheim <30715>
Hürm <31513>

I

Inzersdorf-Getzersdorf <31913>
Irnfritz-Messern <31110>

J

Jaidhof <31319>
Japons <31111>
Jedenspeigen <30829>
Judenau-Baumgarten <32112>

K

Kaltenleutgeben <31713>
Kapelln <31915>
Karlstein an der Thaya <32209>

Karlstetten <31916>
Kasten bei Böheimkirchen <31917>
Katzelsdorf <32313>
Kaumberg <31405>
Kautzen <32210>
Kematen an der Ybbs <30517>
Kilb <31514>
Kirchberg am Wagram <32114>
Kirchberg am Walde <30921>
Kirchberg am Wechsel <31814>
Kirchberg an der Pielach <31918>
Kirchschlag <32514>
Kirchschlag in der Buckligen Welt <32314>
Kirchstetten <31919>
Kirnberg an der Mank <31515>
Klausen-Leopoldsdorf <30616>
Klein-Neusiedl <32407>
Klein-Pöchlarn <31516>
Kleinzell <31406>
Klosterneuburg <32408>
Königsbrunn am Wagram <32115>
Königstetten <32116>
Korneuburg <31213>
Kottes-Purk <32515>
Kottingbrunn <30618>
Krems an der Donau <30101>
Kreuttal <31627>
Kreuzstetten <31628>
Krumau am Kamp <31321>
Krumbach <32315>
Krummnußbaum <31517>

L

Laa an der Thaya <31629>
Laab im Walde <31714>
Ladendorf <31630>
Langau <31113>
Langenlois <31322>
Langenrohr <32119>
Langenzersdorf <31214>
Langschlag <32516>
Lanzendorf <32409>
Lanzenkirchen <32316>
Lasseo <30830>
Laxenburg <31715>
Leiben <31519>
Leitzersdorf <31215>
Lengenfeld <31323>
Leobendorf <31216>
Leobersdorf <30620>
Leopoldsdorf <32410>
Leopoldsdorf im Marchfelde <30831>
Lichtenau im Waldviertel <31324>
Lichtenegg <32317>
Lichtenwörth <32318>
Lilienfeld <31407>
Litschau <30925>
Loich <31920>
Loosdorf <31520>
Ludweis-Aigen <32212>
Lunz am See <32005>

M

Mailberg <31025>
Maissau <31026>
Mank <31521>
Mannersdorf am Leithagebirge <30716>
Mannsdorf an der Donau <30834>
Marbach an der Donau <31522>
Marchegg <30835>
Maria Enzersdorf <31716>
Maria Laach am Jauerling <31326>
Maria Taferl <31523>
Maria-Anzbach <31921>

Maria-Lanzendorf <32411>
Markersdorf-Haindorf <31922>
Markgrafneusiedl <30836>
Markt Piesting <32319>
Martinsberg <32517>
Matzendorf-Hölles <32320>
Matzen-Raggendorf <30838>
Mauerbach <32412>
Mautern an der Donau <31327>
Meiseldorf <31114>
Melk <31524>
Michelbach <31923>
Michelhausen <32120>
Miesenbach <32321>
Mistelbach <31633>
Mitterbach am Erlaufsee <31408>
Mitterndorf an der Fischa <30621>
Mödling <31717>
Mönichkirchen <31815>
Moorbad Harbach <30913>
Moosbrunn <32413>
Muckendorf-Wipfing <32143>
Muggendorf <32322>
Mühldorf <31330>
Münchendorf <31718>
Münichreith-Laimbach <31525>

N

Nappersdorf-Kammersdorf <31028>
Natschbach-Loipersbach <31817>
Neidling <31925>
Neudorf bei Staats <31634>
Neuhofen an der Ybbs <30520>
Neulengbach <31926>
Neumarkt an der Ybbs <31527>
Neunkirchen <31818>
Neusiedl an der Zaya <30841>
Neustadt an der Donau <30521>
Neustift-Innermanzing <31927>
Niederhollabrunn <31234>
Niederleis <31636>
Nöchling <31528>
Nußdorf ob der Traisen <31928>

O

Ober-Grafendorf <31929>
Oberndorf an der Melk <32006>
Obersiebenbrunn <30842>
Oberwaltersdorf <30623>
Obritzberg-Rust <31930>
Oed-Oehling <30522>
Opponitz <30524>
Orth an der Donau <30844>
Ottenschlag <32518>
Ottenthal <31658>
Otterthal <31820>

P

Palterndorf-Dobermannsdorf <30845>
Parbasdorf <30846>
Paudorf <31333>
Payerbach <31821>
Perchtoldsdorf <31719>
Pernegg <31117>
Pernersdorf <31033>
Pernitz <32323>
Persenbeug-Gottsdorf <31530>
Petronell-Carnuntum <30718>
Petzenkirchen <31531>
Pfaffenschlag bei Waidhofen a.d.Thaya <32214>
Pfaffstätten <30625>
Pillichsdorf <31642>

Pitten <31823>
Pöchlarn <31533>
Pöggstall <31534>
Pölla <32520>
Pottendorf <30626>
Pottenstein <30627>
Poysdorf <31644>
Prellenkirchen <30719>
Pressbaum <32415>
Priggwitz <31825>
Prinzersdorf <31932>
Prottes <30848>
Puchberg am Schneeberg <31826>
Puchenstuben <32007>
Pulkau <31035>
Purgstall an der Erlauf <32008>
Purkersdorf <32416>
Pyhra <31934>

R

Raabs an der Thaya <32216>
Raach am Hochgebirge <31827>
Raasdorf <30849>
Rabensburg <31645>
Rabenstein an der Pielach <31935>
Ramsau <31409>
Randegg <32009>
Rappottenstein <32521>
Rastefeld <31336>
Rauchenwarth <32417>
Ravelsbach <31036>
Raxendorf <31535>
Reichenau an der Rax <31829>
Reingers <30929>
Reinsberg <32010>
Reisenberg <30629>
Retz <31037>
Retzbach <31038>
Ringelsdorf-Niederabsdorf <30850>
Rohr im Gebirge <32324>
Rohrau <30721>
Rohrbach an der Gölzen <31410>
Röhrenbach <31119>
Rohrendorf bei Krems <31337>
Röschitz <31120>
Rosenburg-Mold <31121>
Rossatz-Arnsdorf <31338>
Ruprechtshofen <31537>
Rußbach <31224>

S

Sallingberg <32522>
Sankt Aegyden am Neuwalde <31411>
Sankt Andrä-Wördern <32142>
Sankt Anton an der Jeßnitz <32011>
Sankt Bernhard-Frauenhofen <31123>
Sankt Corona am Wechsel <31830>
Sankt Egyden am Steinfeld <31831>
Sankt Georgen am Reith <30526>
Sankt Georgen am Ybbsfelde <30527>
Sankt Georgen an der Leys <32012>
Sankt Leonhard am Forst <31539>
Sankt Leonhard am Hornerwald <31340>
Sankt Margarethen an der Sierning <31938>
Sankt Martin <30932>
Sankt Martin-Karlsbach <31540>
Sankt Oswald <31541>
Sankt Pantaleon-Erla <30529>
Sankt Peter in der Au <30530>
Sankt Pölten <30201>
Sankt Valentin <30531>
Sankt Veit an der Gölzen <31412>

Scharndorf <30722>
Scheibbs <32013>
Scheiblingkirchen-Thernberg <31832>
Schollach <31543>
Schönau an der Triesting <30631>
Schönbach <32523>
Schönberg am Kamp <31355>
Schönbühel-Aggsbach <31542>
Schönkirchen-Reyersdorf <30852>
Schottwien <31833>
Schrattenbach <31834>
Schrattenberg <31646>
Schrattenthal <31041>
Schrems <30935>
Schwadorf <32418>
Schwarzau am Steinfeld <31835>
Schwarzau im Gebirge <31836>
Schwarzenau <32524>
Schwarzenbach <32326>
Schwarzenbach an der Pielach <31939>
Schwechat <32419>
Schweiggeners <32525>
Seebenstein <31837>
Seefeld-Kadolz <31042>
Seibersdorf <30633>
Seitenstetten <30532>
Semmering <31838>
Senftenberg <31343>
Siegartskirchen <32131>
Sierning <31226>
Sigmundshergberg <31124>
Sitzenberg-Reidling <32132>
Sitzendorf an der Schmida <31043>
Sollnau <32327>
Sommerein <30724>
Sonntagberg <30533>
Sooß <30635>
Spannberg <30854>
Spillern <31227>
Spitz <31344>
Staatz <31649>
Statzendorf <31940>
Steinakirchen am Forst <32014>
Stetteldorf am Wagram <31228>
Stetten <31229>
Stockerau <31230>
Stössing <31941>
Straning-Grafenberg <31130>
Straß im Straßertale <31346>
Strasshof an der Nordbahn <30856>
Stratzing <31347>
Strengberg <30534>
Stronsdorf <31650>
Sulz im Weinviertel <30857>

T

Tattendorf <30636>
Teesdorf <30637>
Ternitz <31839>
Texingtal <31551>
Thaya <32217>
Theresienfeld <32330>
Thomasberg <31840>
Traisen <31413>
Traiskirchen <30639>
Traismauer <31943>
Trattenbach <31841>
Traunstein <32528>
Trautmannsdorf an der Leitha <30726>
Trumau <30641>
Tulbing <32134>
Tulln an der Donau <32135>
Tullnerbach <32421>
Türnitz <31414>

U

Ulrichskirchen-Schleinbach <31651>
Unserfrau-Altweitra <30939>
Untersiebenbrunn <30858>
Unterstinkenbrunn <31652>

V

Velm-Götzendorf <30859>
Viehdorf <30536>
Vitis <32219>
Vösendorf <31723>

W

Waidhofen an der Thaya <32220>
Waidhofen an der Thaya-Land <32221>
Waidhofen an der Ybbs <30301>
Waidmannsfeld <32331>
Waldegg <32332>
Waldenstein <30940>
Waldhausen <32529>
Waldkirchen an der Thaya <32222>
Wallsee-Sindelburg <30538>
Walpersbach <32333>
Wang <32015>
Warth <31843>
Wartmannstetten <31844>
Weiden an der March <30865>
Weikendorf <30860>
Weikersdorf am Steinfelde <32334>
Weinburg <31945>
Weinzierl am Walde <31350>
Weissenbach an der Triesting <30645>
Weißenkirchen an der Perschling <31946>
Weißenkirchen in der Wachau <31351>
Weistrach <30539>
Weiten <31546>
Weitersfeld <31129>
Weitra <30942>
Wiener Neudorf <31725>

Wiener Neustadt <30401>
Wienerwald <31726>
Wieselburg <32016>
Wieselburg-Land <32017>
Wiesmath <32335>
Wildendürnbach <31653>
Wilfersdorf <31654>
Wilhelmsburg <31947>
Willendorf <31845>
Wimpassing im Schwarzatale <31846>
Windigsteig <32223>
Winklarn <30541>
Winzendorf-Muthmannsdorf <32336>
Wöbling <31948>
Wolfpassing <32018>
Wolfsbach <30542>
Wolfsgraben <32423>
Wolfsthal <30728>
Wolkersdorf im Weinviertel <31655>
Wöllersdorf-Steinabrückl <32337>
Wullersdorf <31051>
Würflach <31847>
Wümla <32139>

Y

Ybbs an der Donau <31549>
Ybbsitz <30543>
Yspertal <31552>

Z

Zeillern <30544>
Zeiselmauer-Wolfpassing <32140>
Zelking-Matzleinsdorf <31550>
Zellerndorf <31052>
Ziersdorf <31053>
Zillingdorf <32338>
Zistersdorf <30863>
Zöbern <31848>
Zwentendorf an der Donau <32141>
Zwettl-Niederösterreich <32530>
Zwölfaxing <32424>

Publikationen der Großzählung 2001

Artikelnummer	Bezeichnung	Preis in €
<u>Volkszählung 2001</u>		
18-2000-01	Rohdaten nach Gemeinden (Schnellbericht)	25,43
20-1510-01	Wohnbevölkerung nach Gemeinden (mit der Bevölkerungsentwicklung seit 1869)	30,-
Länderhefte Phase I		
20-1300-01	Hauptergebnisse I – Österreich	28,-
20-1310-01	Hauptergebnisse I – Burgenland	29,-
20-1320-01	Hauptergebnisse I – Kärnten	29,-
20-1330-01	Hauptergebnisse I – Niederösterreich	33,-
20-1340-01	Hauptergebnisse I – Oberösterreich	33,-
20-1350-01	Hauptergebnisse I – Salzburg	29,-
20-1360-01	Hauptergebnisse I – Steiermark	33,-
20-1370-01	Hauptergebnisse I – Tirol	29,-
20-1380-01	Hauptergebnisse I – Vorarlberg	28,-
20-1390-01	Hauptergebnisse I – Wien	28,-
20-1305-01	Hauptergebnisse I – Paketpreis	240,-
Länderhefte Phase II		
20-1400-01	Hauptergebnisse II – Österreich	33,-
20-1410-01	Hauptergebnisse II – Burgenland	33,-
20-1420-01	Hauptergebnisse II – Kärnten	35,-
20-1430-01	Hauptergebnisse II – Niederösterreich	40,-
20-1440-01	Hauptergebnisse II – Oberösterreich	40,-
20-1450-01	Hauptergebnisse II – Salzburg	35,-
20-1460-01	Hauptergebnisse II – Steiermark	40,-
20-1470-01	Hauptergebnisse II – Tirol	36,-
20-1480-01	Hauptergebnisse II – Vorarlberg	35,-
20-1490-01	Hauptergebnisse II – Wien	36,-
20-1405-01	Hauptergebnisse II – Paketpreis	290,-
Thematische Hefte		
20-1520-01	Berufspendler	65,-
20-1525-01	Berufstätige nach beruflichen und wirtschaftlichen Merkmalen	47,-
20-1530-01	Bildungsstand der Bevölkerung	47,-
20-1545-01	Schüler und Studenten	42,-
20-1535-01	Binnenwanderung 2000/2001	35,-
20-1540-01	Haushalte und Familien	36,-
20-1555-01	Textband	51,-
Arbeitsbehelfe		
	Volkszählung 1991 – 2001: Gemeindeänderungsverzeichnis	
	Volkszählung 2001: Benutzerhandbuch Phase I	
	Volkszählung 2001: Benutzerhandbuch Phase II	
	Volkszählung 2001: Bildungsschlüssel	

Artikelnummer	Bezeichnung	Preis in €
---------------	-------------	------------

Gebäude- und Wohnungszählung 2001

Länderhefte

Hauptergebnisse – Burgenland	29,-
Hauptergebnisse – Kärnten	29,-
Hauptergebnisse – Niederösterreich	33,-
Hauptergebnisse – Oberösterreich	33,-
Hauptergebnisse – Salzburg	29,-
Hauptergebnisse – Steiermark	33,-
Hauptergebnisse – Tirol	30,50
Hauptergebnisse – Vorarlberg	28,-
Hauptergebnisse – Wien	29,-
Hauptergebnisse – Österreich	29,-

Thematische Hefte

Wer wohnt wie?	28,-
----------------	------

Arbeitsstättenzählung 2001

Hauptergebnisse – Österreich
Hauptergebnisse – Burgenland
Hauptergebnisse – Kärnten
Hauptergebnisse – Niederösterreich
Hauptergebnisse – Oberösterreich
Hauptergebnisse – Salzburg
Hauptergebnisse – Steiermark
Hauptergebnisse – Tirol
Hauptergebnisse – Vorarlberg
Hauptergebnisse – Wien

Ortsverzeichnis 2001

Burgenland
Kärnten
Niederösterreich und Wien
Oberösterreich
Salzburg
Steiermark
Tirol
Vorarlberg

Alle Hefte (ausgenommen Arbeitsbeihilfe und Schnellberichte) werden zusammen mit einer CD-ROM ausgeliefert, welche die Tabellen sowohl im PDF- als auch im Excel-Format enthält.