



# VOLKSZÄHLUNG

Berufspendler

Herausgegeben von STATISTIK AUSTRIA



Wien 2004

## **Auskünfte**

Für schriftliche oder telefonische Anfragen steht Ihnen in der Statistik Austria der Allgemeine Auskunftsdienst unter der Adresse

Guglgasse 13  
1110 Wien  
Tel.: +43 (1) 711 28-7070  
e-mail: [info@statistik.gv.at](mailto:info@statistik.gv.at)  
Fax: +43 (1) 715 68 28

zur Verfügung.

## **Web site**

<http://www.volkszaehlung.at> oder <http://www.statistik.at>

## **Herausgeber und Hersteller**

STATISTIK AUSTRIA  
Bundesanstalt Statistik Österreich  
1110 Wien  
Guglgasse 13

## **Für den Inhalt verantwortlich**

Mag. Adelheid Bauer  
Tel.: +43 (1) 711 28-7210  
e-mail: [volkszaehlung@statistik.gv.at](mailto:volkszaehlung@statistik.gv.at)

## **Umschlaggestaltung**

STATISTIK AUSTRIA  
Photo: BilderBox.com

## **Kommissionsverlag**

Verlag Österreich GmbH  
1070 Wien  
Kandlgasse 21  
Tel.: +43 (1) 610 77-315  
e-mail: [order@verlagoesterreich.at](mailto:order@verlagoesterreich.at)

ISBN 3-902452-67-6

Das Produkt und die darin enthaltenen Daten sind urheberrechtlich geschützt. Alle Rechte sind der Statistik Österreich vorbehalten. Die Vervielfältigung und Verbreitung der Daten sowie deren kommerzielle Nutzung ist ohne deren vorherige schriftliche Zustimmung nicht gestattet. Weiters ist untersagt, die Daten ohne vorherige schriftliche Zustimmung der Statistik Österreich ins Internet zu stellen, und zwar auch bei unentgeltlicher Verbreitung. Eine zulässige Weiterverwendung ist jedenfalls nur mit korrekter Quellenangabe „STATISTIK AUSTRIA“ gestattet.

© STATISTIK AUSTRIA

Artikelnummer: 20-1520-01

Verkaufspreis Inland: € 65,00 (inkl. CD-ROM)

**Wien 2004**

## Vorwort

Diese umfangreiche Publikation präsentiert die Pendlerstromdaten der Erwerbstätigen aus der Volkszählung vom 15. Mai 2001. Damit liegen nach einem Abstand von zehn Jahren wieder Informationen über die Verflechtung von Wohn- und Arbeitsort regional tief gegliedert vor.

Der vorliegende Band enthält eine gemeindeweise Darstellung der Erwerbpendler nach Wohn- und Arbeitsort. Eine zweite Tabelle bietet die Zahlen auf Bezirksebene, eine dritte für die Bundesländer an. Aus Platzgründen werden Pendlerströme unter 20 Erwerbstätigen nicht ausgewiesen. Alle drei Tabellen gliedern die Pendler nach Geschlecht bzw. danach, ob der Weg zur Arbeitsstätte täglich oder seltener zurückgelegt wird. Ein kurzer Einleitungstext sowie graphische Darstellungen des Pendlereinzugsbereichs der Landeshauptstädte sowie Wiens runden das Angebot ab.

Dieser Band gehört zu der Reihe von zur Volkszählung 2001 geplanten thematischen Publikationen und erscheint parallel zu den Länderheften „Hauptergebnisse II“, die ebenfalls eine Reihe von Pendlertabellen enthalten. Der Publikation ist eine CD-Rom angeschlossen, welche den gesamten Inhalt im PDF-Format sowie zusätzlich die Tabellen im Excel-Format enthält.



Mag. Dr. Ewald Kutzenberger  
Fachstatistischer Generaldirektor der STATISTIK AUSTRIA

Wien, im September 2004

# Inhaltsverzeichnis

<b>TEXTTEIL .....</b>	<b>9</b>
-----------------------	----------

<b>BEGRIFFE UND DEFINITIONEN .....</b>	<b>19</b>
--	-----------

## **TABELLENTEIL**

Tabelle 1: Erwerbstätige nach Wohngemeinden, Arbeitsgemeinden und Geschlecht bzw.

Pendelfrequenz .....	23
Burgenland .....	23
Kärnten .....	59
Niederösterreich .....	90
Oberösterreich .....	229
Salzburg .....	331
Steiermark .....	361
Tirol .....	469
Vorarlberg .....	525
Wien .....	548

Tabelle 2: Erwerbstätige nach Wohnbezirken, Arbeitsbezirken und Geschlecht bzw.

Pendelfrequenz .....	585
----------------------	-----

Tabelle 3: Erwerbstätige nach Wohnbundesländern, Arbeitsbundesländern und Geschlecht

bzw. Pendelfrequenz .....	657
---------------------------	-----

## **ANHANG**

Bezirksregister .....	661
Publikationsverzeichnis .....	663







## Jeder zweite Erwerbstätige pendelt aus

Die Statistik über die Erwerbsspendler gibt ein Bild über die Wege, die zur Erreichung des Arbeitsplatzes zurückgelegt werden. Die Tabellen gehen nicht von der Gesamtzahl der Erwerbspersonen aus, sondern von der Teilmenge „Erwerbstätige“. Frauen und Männer im Karenzurlaub mit aufrechtem Beschäftigungsverhältnis<sup>1)</sup> wurden nicht in die Pendlerstatistik aufgenommen. Sie haben zwar einen Arbeitsplatz, auf welchen sie nach Ablauf der Karenz zurückkehren können, sind aber während dieser Zeit nicht Teilnehmer im Berufspendelverkehr. Von den bei der Volkszählung 2001 so ermittelten 3,624.116 Erwerbstätigen<sup>2)</sup> arbeitet die Hälfte (50,3%) nicht in der Wohngemeinde, sondern auf dem Gebiet einer anderen Gemeinde. Neben diesen 1,821.181 Auspendlern haben 1,509.296 Beschäftigte (41,6%) ihren Arbeitsplatz in ihrer Wohngemeinde, aber in einem anderen Gebäude

<sup>1)</sup> Ermittelt durch die Angabe „in Karenzurlaub, vorher erwerbstätig“.

<sup>2)</sup> Zusätzlich ergab die Volkszählung 2001 107.428 Personen in Karenzurlaub (zuvor erwerbstätig).

(Binnenpendler). Schließlich sind 293.639 Erwerbstätige (8,1%) so genannte „Nichtpendler“, sie wohnen und arbeiten an der gleichen Adresse.

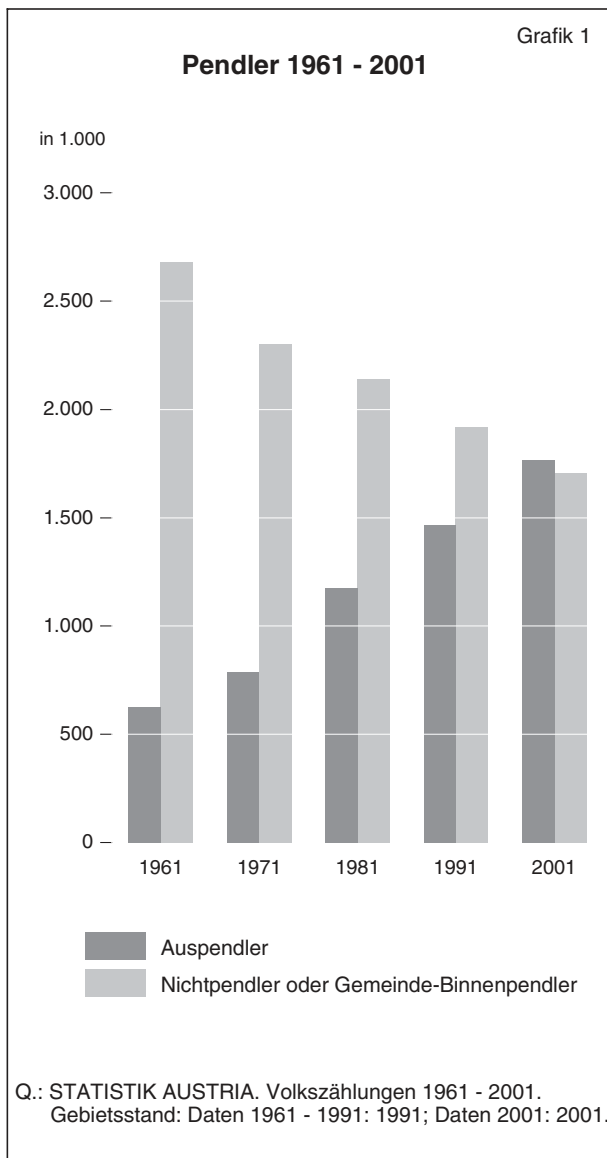
Um diese Ergebnisse mit den Daten der Volkszählung 1991 vergleichen zu können, sind für 2001 die Personen mit geringfügiger Beschäftigung sowie für 1991 die Karenzurlauber/innen (83.026), die bei den Nichtpendlern enthalten waren, auszuklammern (*Übersicht 1*). Die Zahl der „Nichtpendler“ ist zwischen 1991 und 2001 um 30% (-118.500) gesunken, ihr Anteil an den Erwerbstätigen insgesamt nahm um 4 Prozentpunkte ab. Die Ursache dafür liegt im zahlenmäßigen Rückgang bestimmter Berufsgruppen, die in der Regel an derselben Adresse wohnen und arbeiten wie z.B. Landwirte. Aber auch die Zahl der Binnenpendler war rückläufig (-6% bzw. -92.000 Erwerbstätige). Andererseits pendeln nun um 21% mehr Erwerbstätige aus ihrer Wohngemeinde aus (+301.300 Erwerbstätige). Dieser Zuwachs entspricht dem Trend der letzten 40 Jahre; seit 1961 (rund 625.000) hat sich damit die Zahl der Auspendler verdreifacht (*Grafik 1*). Von den Auspendlern arbeiten je 37% in einer anderen Gemeinde im selben Politischen Bezirk bzw. in einem

**Übersicht 1: Erwerbstätige\*) 1991 und 2001 nach Entfernungskategorie bzw. Pendelfrequenz (Wien als eine Gemeinde gerechnet)**

Entfernungskategorie	1991	2001	2001	1991	2001	2001
	Lebensunterhaltskonzept <sup>1)</sup>		(inkl. geringf. erwerbstätig)	Lebensunterhaltskonzept <sup>1)</sup>		(inkl. geringf. erwerbstätig)
	absolut			in Prozent		
<b>Erwerbstätige am Wohnort</b>	<b>3,385.478</b>	<b>3,476.385</b>	<b>3,624.116</b>	<b>100,0</b>	<b>100,0</b>	<b>100,0</b>
Arbeitsstätte ist am Wohngrundstück (Nichtpendler)	394.368	275.853	<b>293.639</b>	11,6	7,9	8,1
Gemeinde-Binnenpendler <sup>2)</sup>	1,524.947	1,433.071	<b>1,509.296</b>	45,0	41,2	41,6
Auspendler insgesamt	1,466.163	1,767.461	<b>1,821.181</b>	43,3	50,8	50,3
in and. Gemeinde d. Pol. Bez.	543.313	653.160	<b>673.975</b>	16,0	18,8	18,6
in and. Pol. Bez. d. Bundeslandes	536.235	663.319	<b>680.319</b>	15,8	19,1	18,8
in and. Bundesland	324.359	394.448	<b>409.157</b>	9,6	11,3	11,3
ins Ausland	62.256	56.534	<b>57.730</b>	1,8	1,6	1,6
Einpendler insgesamt <sup>3)</sup>	1,403.907	1,710.927	<b>1,763.451</b>	41,5	49,2	48,7
Erwerbstätige am Arbeitsort	3,323.222	3,419.851	<b>3,566.386</b>	98,2	98,4	98,4
Tagespendler insgesamt	3,121.427	3,293.859	<b>3,433.177</b>	92,2	94,8	94,7
Nichttagespendler	264.051	182.526	<b>190.939</b>	7,8	5,3	5,3

Q: Statistik Austria. Volkszählungen 1991 und 2001. - Daten 1991: Gebietsstand 1991. \*) Ohne KarenzurlauberInnen. - <sup>1)</sup> Ohne geringfügig Erwerbstätige. <sup>2)</sup> Wien als eine Gemeinde gerechnet. <sup>3)</sup> Die Aufgliederung der Einpendler nach Entfernungskategorien ergibt bei der Österreichsumme die gleichen Werte wie bei den Auspendlern (ohne Ausland).





anderen Politischen Bezirk im selben Bundesland. Jeder Fünfte (22%) ist in einem anderen Bundesland beschäftigt, 3% im Ausland. Von den 57.730 Auslandspendlern (1,6% der Erwerbstätigen) haben 80% im benachbarten deutschsprachigen Ausland (Deutschland, Schweiz, Liechtenstein) ihren Arbeitsplatz, 53% allein in Deutschland. Nach Italien pendeln 2%, in die übrigen benachbarten Länder Tschechische Republik, Slowakei, Ungarn und Slowenien ebenfalls nur 2%.

Bezogen auf Österreich wurden für 2001 3.566.386 Erwerbstätige mit einem inländischen Arbeitsort (Arbeitsplätze; Karenzurlauber/innen ausgenommen) ermittelt. Die Anzahl der Einpendler aus dem Ausland geht aus der Volkszählung nicht hervor.<sup>3)</sup>

Bei der Berechnung der eben beschriebenen Auspendlerzahlen wurde Wien als eine einzige Ge-

meinde behandelt, d.h. die Pendler zwischen den Gemeindebezirken wurden den Gemeinde-Binnenpendlern zugerechnet. Im Tabellenteil werden jedoch die Wiener Gemeindebezirke als Pendelziele angeführt und sind daher - in rechnerischer Hinsicht - wie Gemeinden dargestellt. Dadurch ergeben sich von Übersicht 1 abweichende Summen, die in *Übersicht 2* auf der nächsten Seite zusammengestellt sind.

### Nur ein geringer Teil der Erwerbstätigen pendelt nicht täglich

Erwerbstätige sollten bei der Volkszählung im Fragebogen Angaben dazu machen, ob sie täglich zwischen dem Wohnort (Hauptwohnsitz) und dem Ort der Arbeitsstätte pendeln oder ob sie den täglichen Weg von einer anderen Adresse (Nebenwohnsitz) aus antreten. 3.433.177 Erwerbstätige (94,7%) pendeln täglich (Tagespendler einschließlich der „Nichtpendler“), 190.939 sind Nichttagespendler (5,3%).

Je weiter der Arbeitsplatz vom Wohnort entfernt ist, desto eher wird der tägliche Arbeitsweg von einer anderen Adresse als dem Hauptwohnsitz antreten. Nur 3% der Erwerbstätigen, die innerhalb des eigenen Bundeslandes pendeln, sind Nichttagespendler. Dieser Anteil wächst dagegen auf 26%, wenn der Arbeitsort außerhalb des eigenen Bundeslandes liegt und bei Auslandspendlern auf 52%.

### Arbeitsplätze konzentrieren sich in den großen Städten

574.625 Erwerbstätige, das sind 31,6% aller Auspendler verlassen die Wohngemeinde, um ihren Arbeitsplatz in einem der zehn großen Einpendlerzentren aufzusuchen.

Die zehn großen Einpendlerzentren sind Wien und die großen Landeshauptstädte sowie Wels, Wiener Neustadt und Schwechat. In den zehn großen Einpendlerzentren stehen über ein Drittel (35%) mehr Arbeitsplätze zur Verfügung (1,519.540), als dort Erwerbstätige wohnen (1,127.246). Diese zehn

<sup>3)</sup> Über Einpendler nach Österreich liegen aus der Volkszählung naturgemäß keine Zahlen vor, da diese ihren Wohnsitz nicht in Österreich haben. Aus AMS-Angaben geht aber hervor, dass für Staatsangehörige der benachbarten neuen EU-Staaten (Ungarn, Slowakei, Slowenien, Tschechien) ca. 12.000 Arbeitsbewilligungen genehmigt wurden; ca. 500 Bewilligungen wurden an Schweizer vergeben. Die Schweizer Volkszählung 2000 weist ca. 200 „Zupendler“ nach Österreich aus. Das WIFO schätzt für das Jahr 2001 ca. 19.000 Einpendler aus Deutschland und ca. 5.000 aus Italien.

**Übersicht 2: Erwerbstätige\*) 1991 und 2001 nach Entfernungskategorie (Wiener Gemeindebezirke als Gemeinden gerechnet)**

Entfernungskategorie	1991	2001	2001	1991	2001	2001
	Lebensunterhaltskonzept <sup>1)</sup>		(inkl. geringf. erwerbstätig)	Lebensunterhaltskonzept <sup>1)</sup>		(inkl. geringf. erwerbstätig)
	absolut			in Prozent		
<b>Erwerbstätige am Wohnort</b>	<b>3,385.478</b>	<b>3,476.385</b>	<b>3,624.116</b>	<b>100,0</b>	<b>100,0</b>	<b>100,0</b>
Arbeitsstätte ist am Wohngrundstück (Nichtpendler)	394.368	275.853	<b>293.639</b>	11,6	7,9	8,1
Gemeinde-Binnenpendler <sup>2)</sup>	1,049.368	986.049	<b>1,044.896</b>	31,0	28,4	28,8
Auspendler insgesamt	1,941.742	2,214.483	<b>2,285.581</b>	57,4	63,7	63,1
in and. Gemeinde d. Pol. Bez.	543.313	653.160	<b>673.975</b>	16,0	18,8	18,6
in and. Pol. Bez. d. Bundeslandes	1,011.814	1,110.341	<b>1,144.719</b>	29,9	31,9	31,6
in and. Bundesland	324.359	394.448	<b>409.157</b>	9,6	11,3	11,3
ins Ausland	62.256	56.534	<b>57.730</b>	1,8	1,6	1,6
Einpendler insgesamt <sup>2)3)</sup>	1,879.486	2,157.949	<b>2,227.851</b>	55,5	62,1	61,5

Q: Statistik Austria. Volkszählungen 1991 und 2001. - Daten 1991: Gebietsstand 1991. \*) Ohne Karenzurlaubenden. - <sup>1)</sup> Ohne geringfügig Erwerbstätige. <sup>2)</sup> Wiener Gemeindebezirke als Gemeinden gerechnet. Entspricht den Summen in Tabelle 1 (Tabellenteil). <sup>3)</sup> Die Aufgliederung der Einpendler nach Entfernungskategorien ergibt bei der Österreichsumme die gleichen Werte wie bei den

Zentren vereinigen damit 31% der wohnhaften Erwerbstätigen, aber etwa 43% der inländischen Arbeitsplätze auf sich. Vor zehn Jahren, bei der Zählung 1991, war die Konzentration auf dieselben zehn Städte etwas höher (34%).

### Im Umland wohnen, in den Städten arbeiten

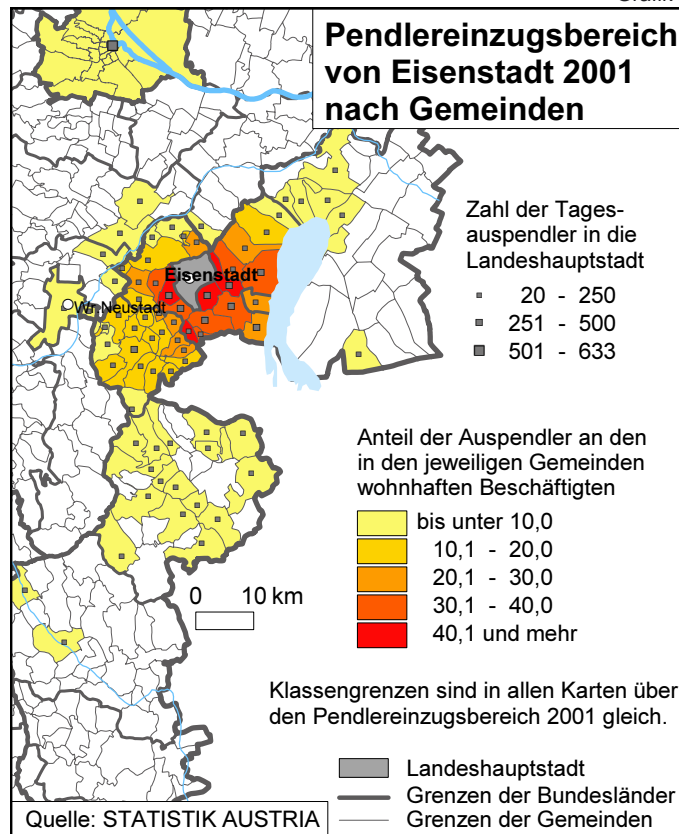
In Wien wohnen z.B. 709.676 Erwerbstätige, wobei 87.128 außerhalb Wiens arbeiten. Aus den anderen Bundesländern pendeln insgesamt 214.625 Personen nach Wien. Zieht man die Zahl der Auspendler ab, so ergibt sich eine Zahl von 837.173 Arbeitsplätzen in Wien. Gemessen an der Zahl der in Wien wohnenden Erwerbstätigen ergibt sich damit ein Überschuss an Arbeitsplätzen von 18%. Diese Maßzahl wird auch als Index des Pendlersaldos bezeichnet und beträgt im Fall von Wien 118. Bezogen auf die absolute Anzahl der Erwerbstätigen ist Wien das größte Einpendelzentrum, bezogen auf den Index des Pendlersaldos rangieren aber Gemeinden

wie z.B. der Flughafenstandort Schwechat (318) oder die kleine Landeshauptstadt Eisenstadt (271) weit vor Wien.

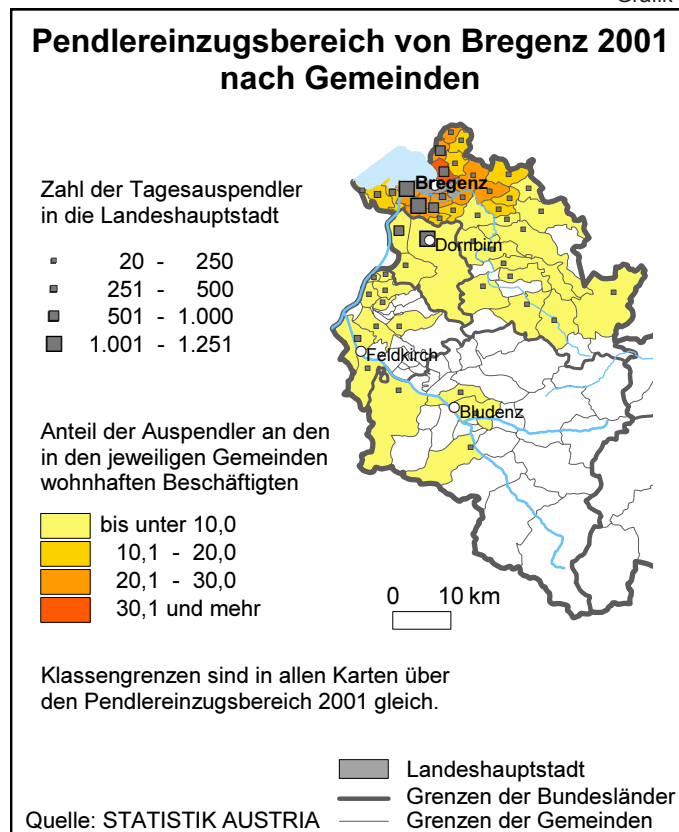
Am anderen Ende der Skala stehen viele Bezirke in unmittelbarer Umgebung der Städte mit nur halb so vielen Arbeitsplätzen als wohnhaften Erwerbstätigen, z.B. Eisenstadt-Umgebung (44), Klagenfurt Land (48) oder Urfahr-Umgebung (47).

Um die in Tabelle 1 ausgewiesenen Pendlerströme zwischen den Gemeinden auch anschaulich darzustellen, wurden die Landeshauptstädte bzw. Wien als Beispiele ausgewählt. Die *Grafiken 2* (Eisenstadt) bis *10* (Wien) zeigen den Pendlereinzugsbereich, die Größe der Quadrate die jeweilige Anzahl der Tageseinpender, die Farbtonung den Anteil an den Erwerbstätigen am Wohnort, die aus dieser Gemeinde täglich zur Arbeit in die Landeshauptstadt fahren. Aufgrund der unterschiedlichen Formate entspricht die Abfolge der Karten nicht ganz der gewohnten Reihung der Bundesländer.

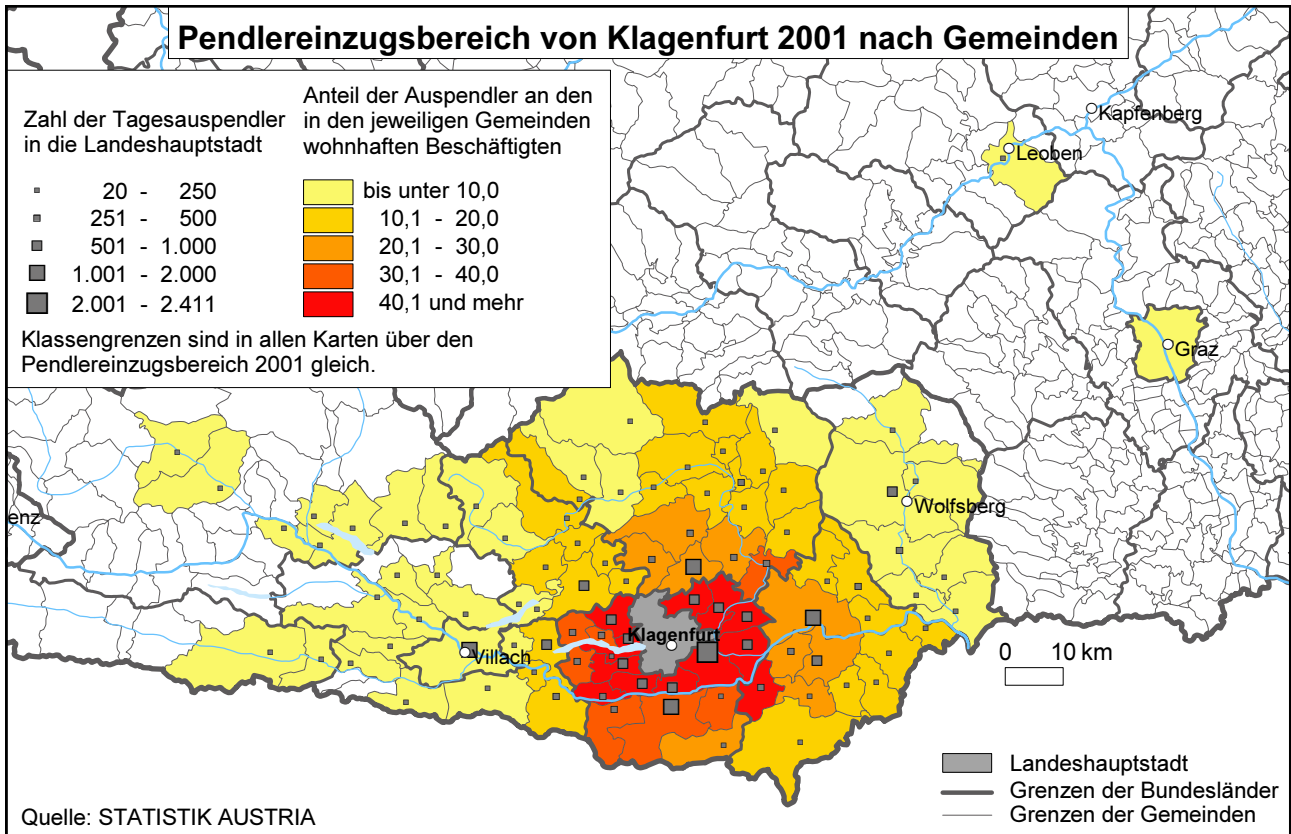
Grafik 2



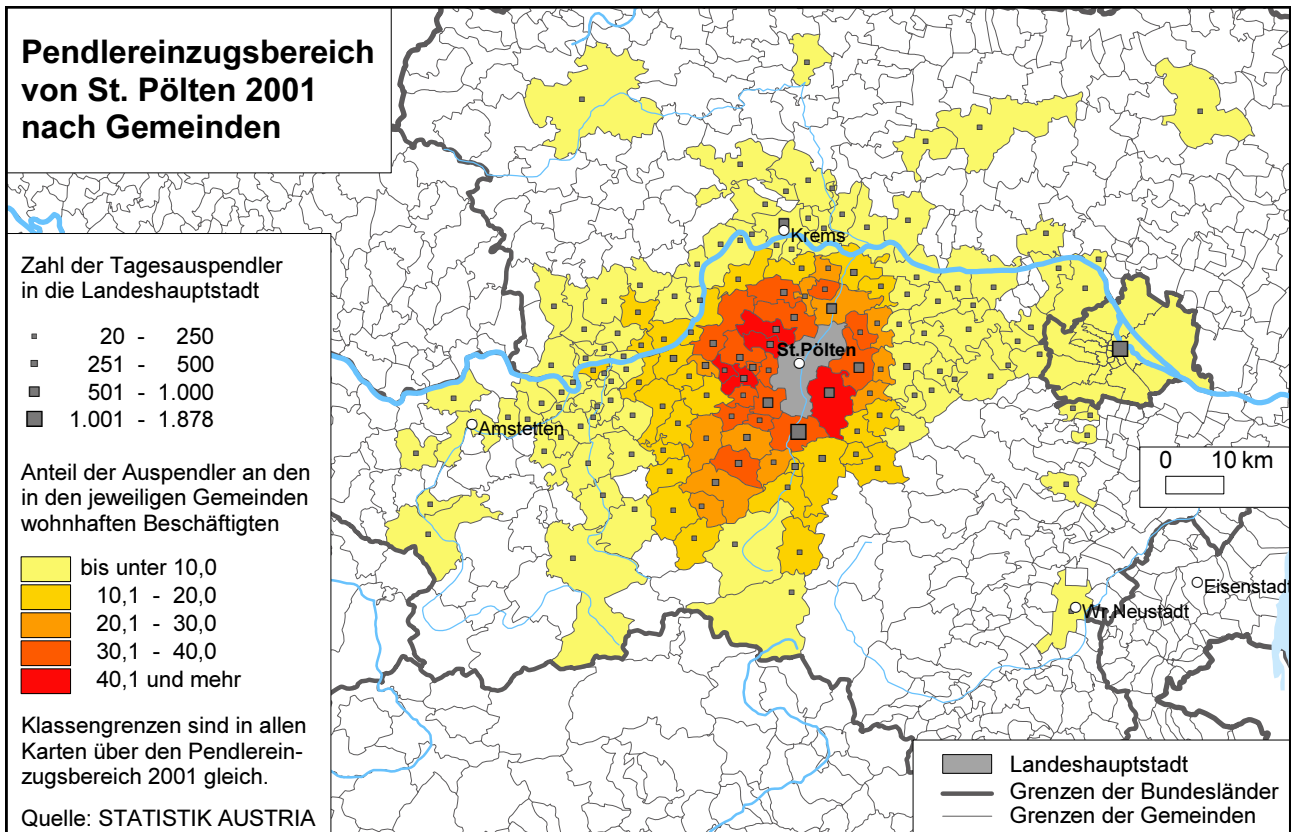
Grafik 3



Grafik 4

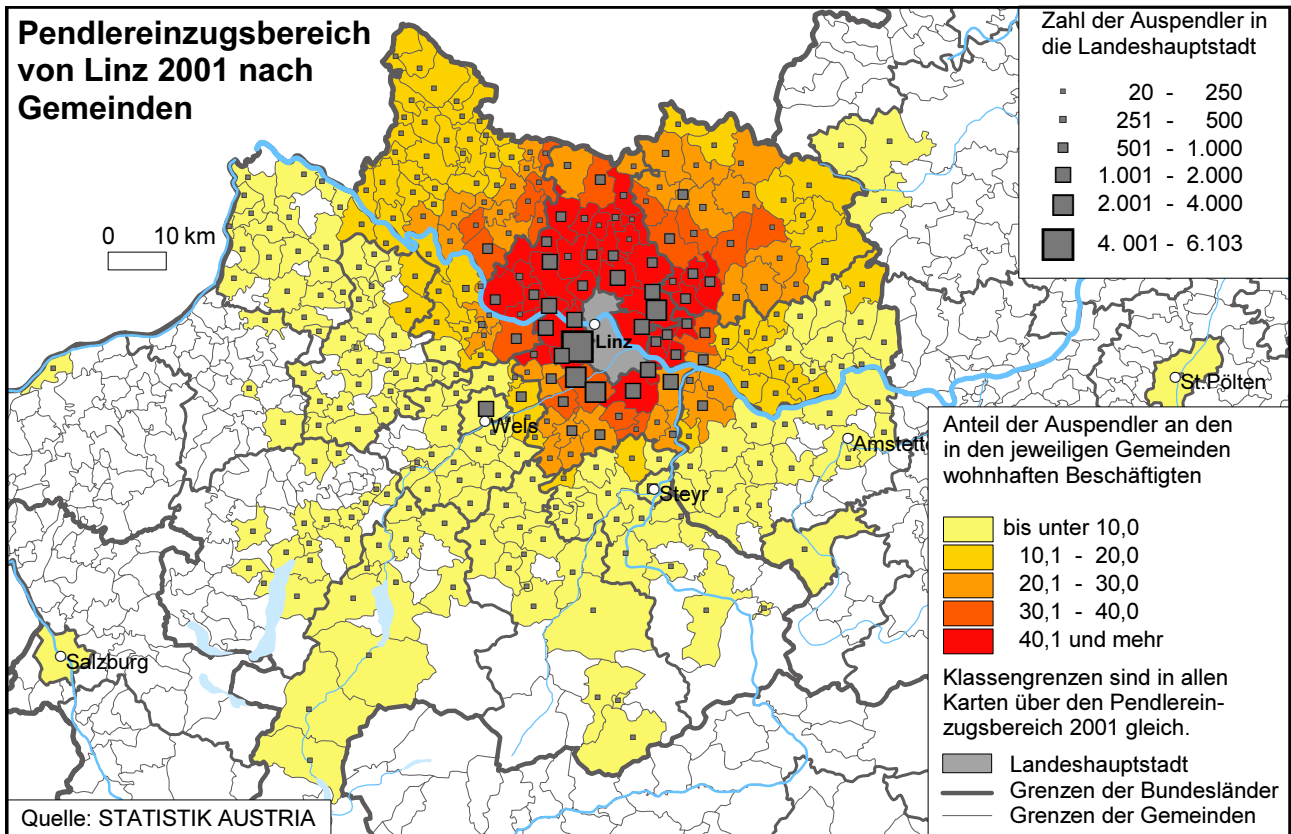


Grafik 5

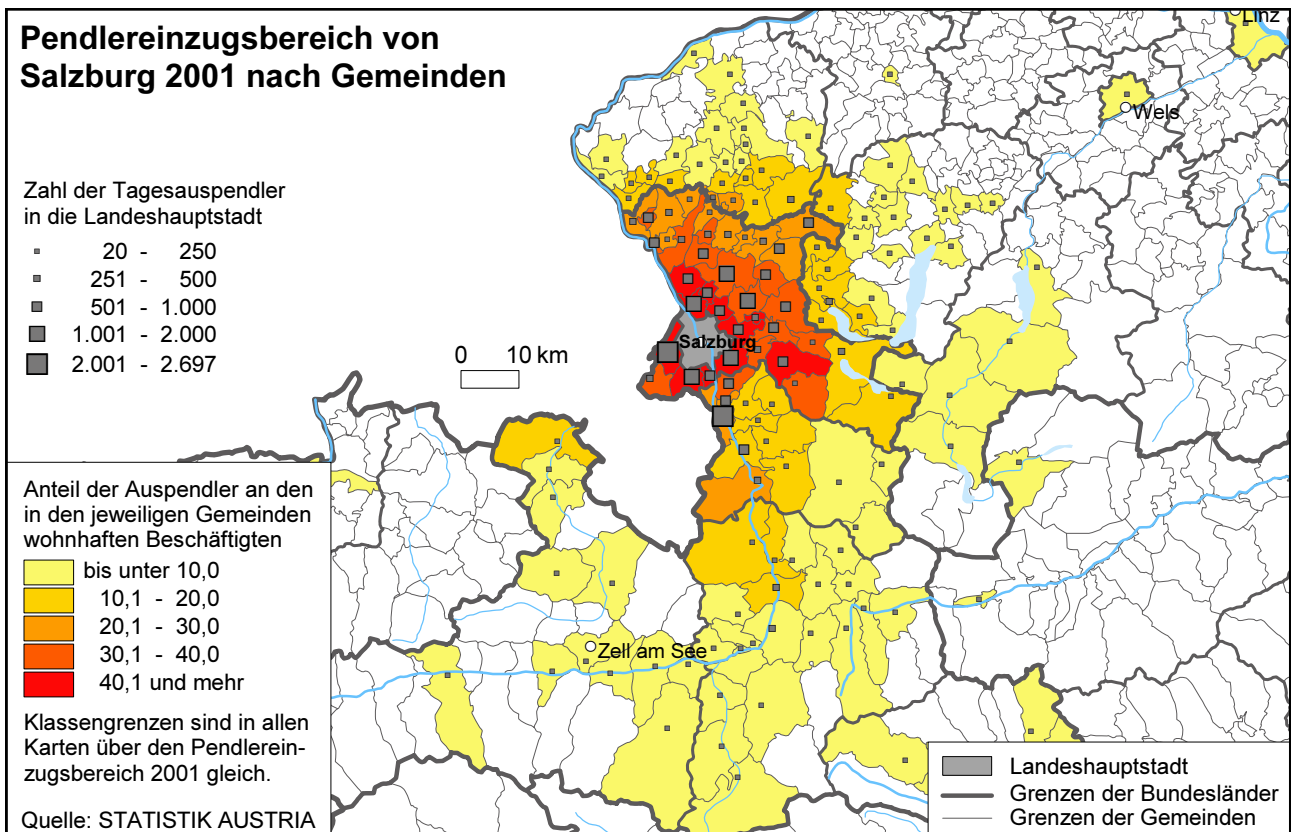




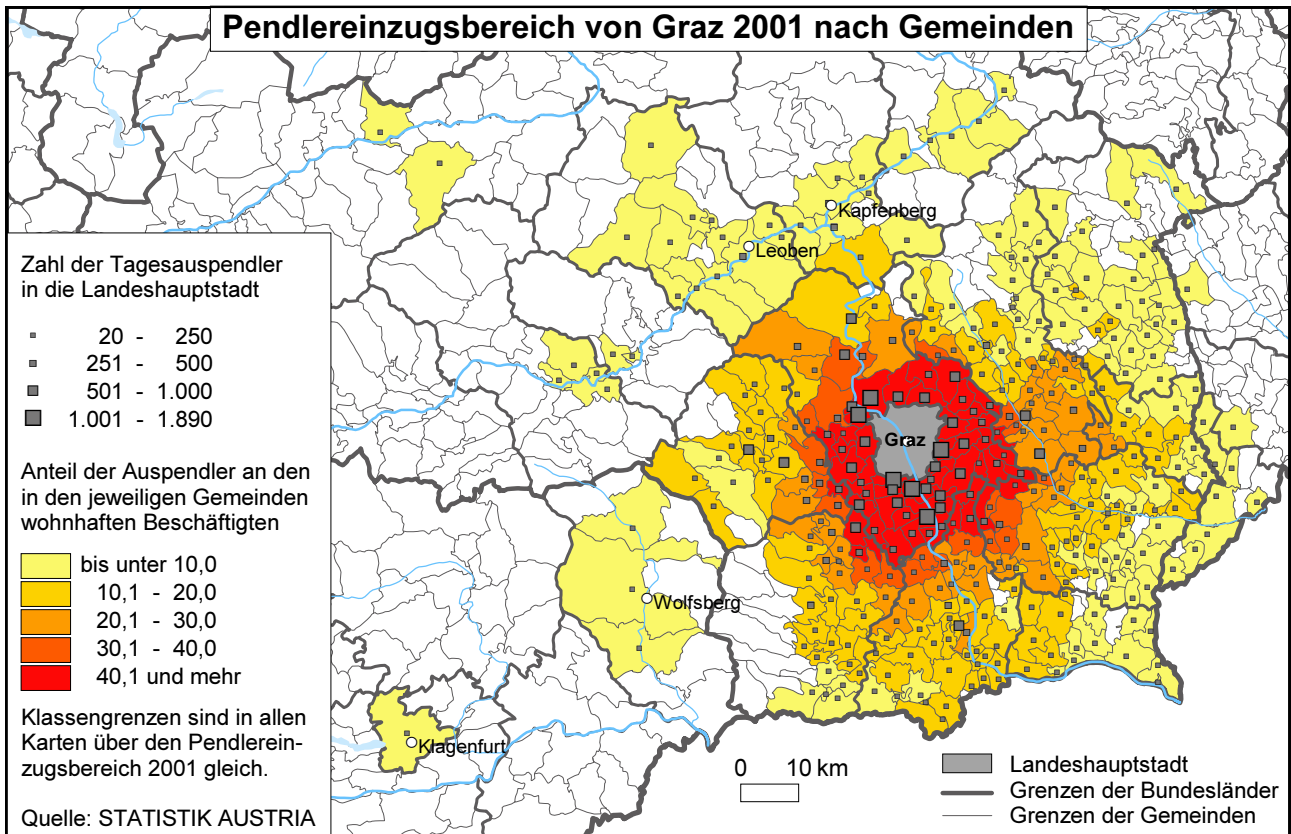
Grafik 6



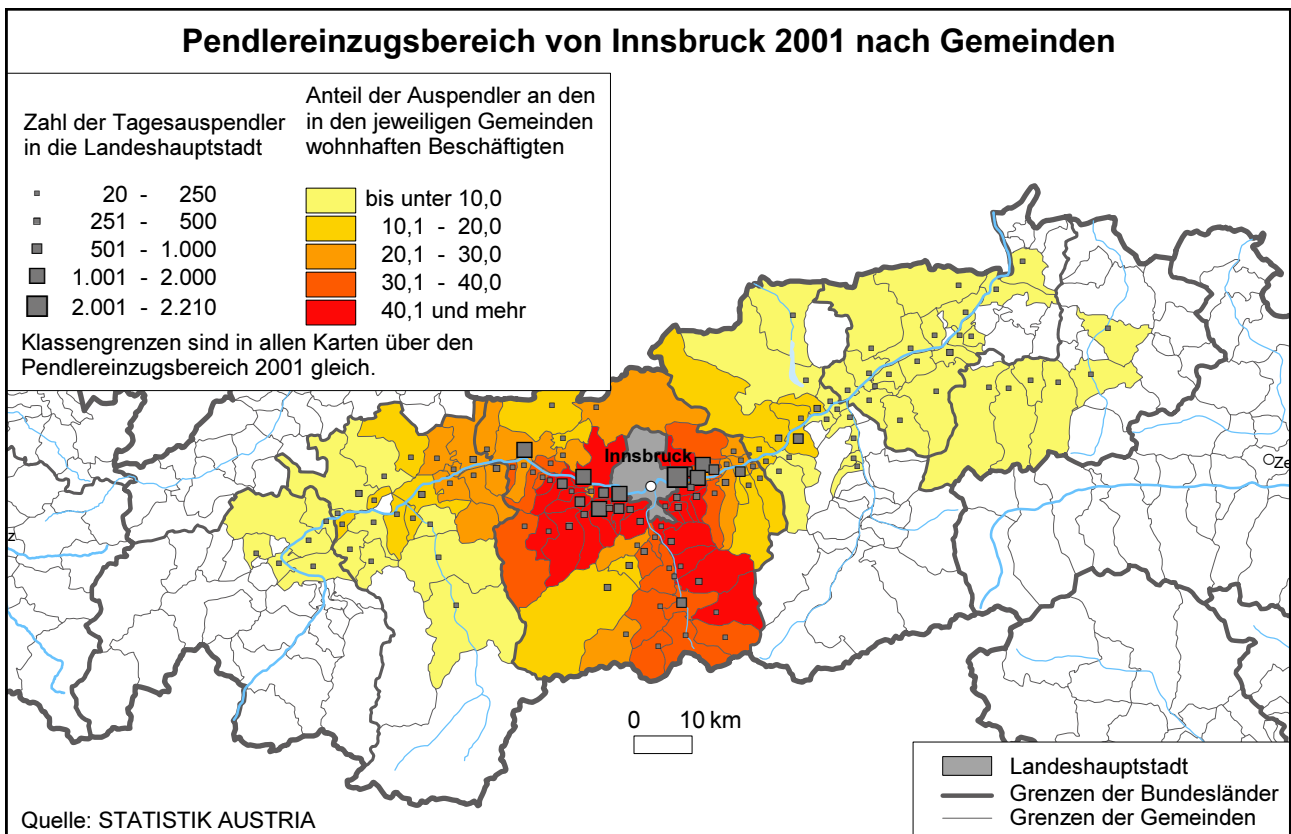
Grafik 7



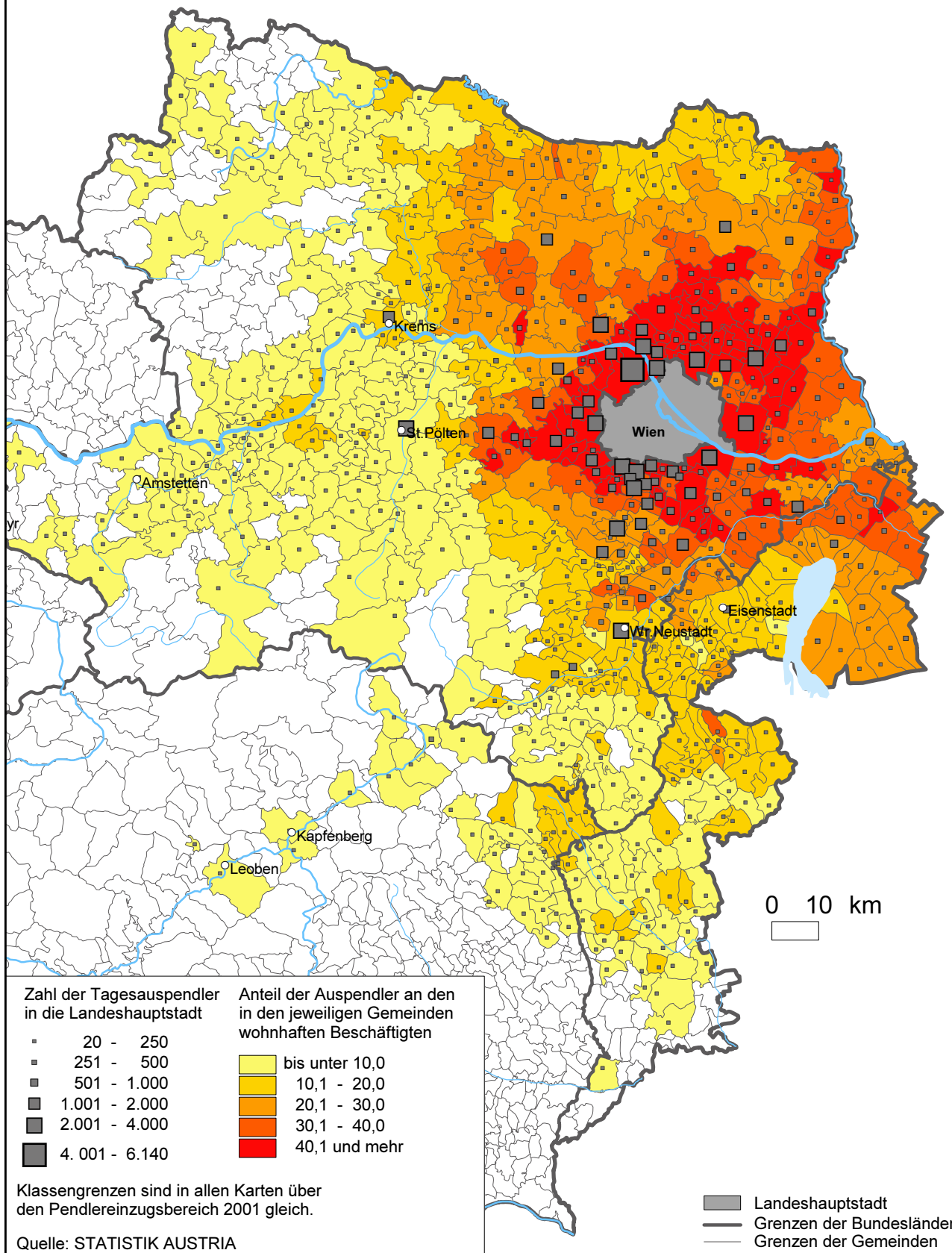
Grafik 8



Grafik 9



### Pendlereinzugsbereich von Wien 2001 nach Gemeinden



BEGRIFFE



DEFINITIONEN





## Verwaltungseinheiten

Für die in den Tabellen genannten Gemeinden und Politischen Bezirke gilt der Gebietsstand zum Zähltag der Volkszählung 2001.

In Tabelle 1 und 2 sind die Politischen Bezirke innerhalb des Bundeslandes alphabetisch gereiht, wobei die Städte mit eigenem Statut an der Spitze stehen. Durch die Reihung der abgekürzten „Sankt“ unter „St.“ ergeben sich jedoch geringfügige Abweichungen von der üblichen Standardreihung. Dasselbe gilt für die Reihung der Gemeinden innerhalb der Politischen Bezirke. In Tabelle 1 werden weiters die Gemeinamen zum Stichtag der Volkszählung 2001 verwendet. In den folgenden Gemeinden gab es seither Namensänderungen:

GKZ	Gemeinename	in Tabelle 1
20724	Treffen am Ossiacher See	Treffen
31308	Grafenegg	Etsdorf-Haitzendorf
31835	Schwarzau am Steinfeld	Schwarzau am Steinfelde
31842	Bürg-Vöstenhof	Vöstenhof
32505	Groß Gerungs	Groß-Gerungs
50213	Bad Vigaun	Vigaun
60502	Bad Blumau	Blumau in Steiermark
60634	Hart-Purgstall	Purgstall bei Eggersdorf
61250	Wenig im Gesäuse	Weng bei Admont

Die den Gemeinden und Bezirken im Zwischentitel vorangestellte Kennziffer ist die von Statistik Austria verwendete „Topographische Kennziffer“. Die erste Stelle gibt das Bundesland, die zweite und dritte Stelle den Politischen Bezirk innerhalb des Bundeslandes und die vierte und fünfte Stelle die Gemeinde innerhalb des Politischen Bezirks an. In Tabelle 1 ist bei den Gemeinden nur diese vierte und fünfte Stelle angedruckt. Der zugehörige Bezirk ist auf jeder Seite rechts oben angeführt.

## Erwerbstätigkeit - Zuordnung nach neuem Konzept

Als Anpassung an internationale Empfehlungen zur Volkszählung wurde die Definition von Erwerbstätigkeit weitgehend an die Empfehlung der Internationalen Arbeitsorganisation (ILO) angelehnt. Er-

werbstätig ist von den Personen ab 15 Jahren demnach, wer einer bezahlten Tätigkeit von mindestens einer Wochenstunde nachgeht, Selbständige und mithelfende Familienangehörige, Präsenz- und Zivildienstler sowie Karenzurlauber/innen mit aufrechtem Beschäftigungsverhältnis eingeschlossen. Etwas abweichend von internationalen Vorgaben sollte für die Beantwortung nicht die Situation in einer einzigen Berichtswoche, sondern in den letzten Wochen vor dem Zähltag, im Zweifelsfall jene am Stichtag angegeben werden. Die Angaben erfolgten als Selbsteinstufung.

**Erwerbstätige „am Wohnort“:** Die Pendlertabellen gehen von den „Erwerbstätigen am Wohnort“ aus. Unter diesen Begriff fallen alle Personen, die in Voll-, Teilzeit oder geringfügig erwerbstätig sind sowie Präsenz- und Zivildienstler, die am Zähltag in der entsprechenden Gebietseinheit ihren Hauptwohnsitz hatten. Karenzurlauber/innen bzw. Frauen im Mutterschutz sind in den Pendlertabellen jedoch nicht bei den Erwerbstätigen enthalten, da während der Karenz kein Arbeitsweg anfällt.

**Erwerbstätige „am Arbeitsort“:** Um die „Erwerbstätigen am Arbeitsort“ zu erhalten, werden sie der Gemeinde zugeordnet, die in den Erhebungspapieren als Arbeitsort angegeben war. Die Zahl der Erwerbstätigen am Arbeitsort ergibt sich auch rechnerisch aus den wohnhaften Erwerbstätigen minus Auspendler plus Einpendler.

Die Zahl der Erwerbstätigen am Arbeitsort aufgrund einer Volkszählung ist notwendigerweise unvollständig, weil zwar die Auspendler ins Ausland, nicht aber die im Ausland wohnenden Einpendler nach Österreich erfasst werden.

**Auspendler, Einpendler:** Personen, deren Wohn- und Arbeitsort in verschiedenen Gemeinden liegt, also Personen, die über Gemeindegrenzen hinweg pendeln. Vom Standpunkt des Wohnortes aus betrachtet sind es Auspendler, vom Standpunkt des Arbeitsortes Einpendler.

**Binnenpendler, Nichtpendler:** Erwerbstätige, deren Wohn- und Arbeitsstätte sich im gleichen Haus bzw. auf dem gleichen Grundstück befinden, werden als Nichtpendler bezeichnet. Befindet sich die Arbeitsstätte auf einem anderen Grundstück, jedoch innerhalb der Wohngemeinde, so handelt es sich um Gemeinde-Binnenpendler (analog: Bezirks-Binnenpendler).

**Tages-, Nichttagespendler:** Kehrt die erwerbstätige Person täglich an den Wohnort zurück, handelt es sich um einen Tagespendler. Erfolgt die Rückkehr jedoch nur alle zwei Tage, wöchentlich, monatlich oder in anderen Zeitabständen, hat der Erwerbstätige also eine zweite Unterkunft am Arbeitsort, so handelt es sich um einen Nichttagespendler.

## Pendlerströme

In Tabelle 1 ist für jede Gemeinde unter der Rubrik „AUSPENDLER“ angegeben, wohin die Erwerbstätigen pendeln. Nach den Zwischentiteln „in andere Gemeinde des Politischen Bezirkes“ bzw. „in anderen Politischen Bezirk des Bundeslandes“ usw. sind wichtige Bezirke und Gemeinden des Arbeitsortes angeführt, also solche, wohin mindestens 20 Personen pendeln. Dies gilt analog für die „EINPENDLER“ bzw. die Tabellen 2 und 3.

## Index des Pendlersaldos

= (Erwerbstätige am Arbeitsort/Erwerbstätige am Wohnort)\*100

Ein Wert unter 100: es gibt weniger Arbeitsplätze als Erwerbstätige dort wohnen (Auspendlergemeinde).

Ein Wert über 100: es gibt mehr Arbeitsplätze als dort wohnhafte Erwerbstätige (Einpendlergemeinde).

## Index der Pendlermobilität

= (Auspendler + Einpendler) / Erwerbstätige am Wohnort \* 100

Ein hoher Wert bei ausgeglichenem Pendlersaldo weist auf eine „Durchgangsgemeinde“ hin: die wohnhaften Erwerbstätigen arbeiten in einer anderen Gemeinde (z.B. nahe Stadt), während die dadurch frei gebliebenen Arbeitsplätze von Einpendlern aus den Nachbargemeinden abgedeckt werden.

## Hinweise zur Aufarbeitung

Die adressgenaue Vercodung des Pendelziels erfolgte über automationsunterstützte Textabgleiche des Firmennamens (Frage 14.1), der Telefonnummer und Adresse der Arbeitsstätte (Frage 15.4) mit der Arbeitsstättenzählung (AZ) sowie dem land- und forstwirtschaftlichen Betriebsregister (LFR). Bei Auslandspendlern wurde nur die Gemeinde (Schweiz, Deutschland, Liechtenstein), sofern angegeben, bzw. der Staat vercodet. Die Pendlerdaten stehen somit erstmals auch auf Zählsprengelenebene bzw. für darunter liegende benutzerdefinierte Gebiete zur Verfügung. Personen ohne Angabe eines Pendelziels wurden nach dem Muster der Merkmalsverteilung gleicher Personen aufgeschätzt.

**Genauigkeit:** Im Rahmen einer Volkszählung ist es trotz umfassender zahlenmäßiger und Kombinationskontrollen arbeitstechnisch undurchführbar, jeden einzelnen Fall mit zweifelhaft erscheinenden Merkmalskombinationen durch Rückfragen zu klären. Wenn daher auch die Ergebnisse bis auf die Einerstelle ausgewiesen werden, bedeutet dies nicht, dass sie bis auf die Einerstelle genau mit der zum Stichtag gegebenen Wirklichkeit übereinstimmen müssen.

## Weitere Publikationsmedien

Die hier veröffentlichten Daten sind auf der mitgelieferten CD-ROM im PDF- und Excel-Format gespeichert. Die Gemeindeergebnisse nach Pendelziel sind auch auf der Website der Statistik Austria im „Blick auf die Gemeinde“ im PDF-Format abrufbar. Diese und alle weiteren Ergebnisse der Volkszählung 2001 können auch aus der Datenbank ISIS der Statistik Austria abgerufen werden. Die Datenbank ist über Internet zugänglich. Näheres darüber auf der Website [www.statistik.at](http://www.statistik.at).





**Tabelle 1: Erwerbstätige nach Wohngemeinden, Arbeitsgemeinden und Geschlecht bzw. Pendelfrequenz**

Wohngemeinde, Arbeitsgemeinde	Insge- samt	dar.: männ- lich	Tages- pendler	Nicht- tages- pendler	Wohngemeinde, Arbeitsgemeinde	Insge- samt	dar.: männ- lich	Tages- pendler	Nicht- tages- pendler
<b>1 BURGENLAND</b>					<b>101 EISENSTADT (Forts.)</b>				
<b>ERWERBSTÄTIGE AM WOHNORT</b>	<b>122217</b>	<b>71884</b>	.	.	Steinbrunn	173	91	171	2
Nichtpendler	10400	5604	.	.	Stotzing	80	54	79	1
Gemeinde-Binnenpendler	24346	12000	24346	-	Trausdorf an der Wulka	367	191	360	7
<b>AUSPENDLER</b>	<b>87471</b>	<b>54280</b>	<b>76211</b>	<b>11260</b>	Wimpassing an der Leitha	41	17	40	1
in and. Gemeinde des Pol.Bez.	27388	15660	27024	364	Wulkaprodersdorf	356	182	353	3
in and. Pol.Bez. des Bundesl.	17547	10337	16787	760	Zagersdorf	161	87	159	2
in anderes Bundesland	41680	27693	32305	9375	Zillingtal	65	34	65	-
ins Ausland	856	590	95	761	Güssing	102	71	59	43
<b>EINPENDLER</b>	<b>55910</b>	<b>33290</b>	<b>53147</b>	<b>2763</b>	Jennersdorf	39	21	14	25
aus and. Gemeinde des Pol.Bez.	27388	15660	27024	364	Mattersburg	2157	1099	2138	19
aus and. Pol.Bez. des Bundesl.	17547	10337	16787	760	Antau	72	29	72	-
aus anderem Bundesland	10975	7293	9336	1639	Bad Sauerbrunn	50	30	49	1
<b>ERWERBSTÄTIGE AM ARBEITSORT</b>	<b>90656</b>	<b>50894</b>	.	.	Baumgarten	85	38	84	1
Index des Pendlersaldos	74,2	70,8	.	.	Draßburg	95	44	92	3
Index der Pendlermobilität	117,3	121,8	.	.	Forchtenstein	136	70	136	-
					Hirm	102	51	102	-
					Krensdorf	44	21	44	-
					Loipersbach im Burgenland	100	46	98	2
					Marz	107	45	105	2
					Mattersburg	426	215	424	2
					Neudörfel	72	42	72	-
					Pöttelsdorf	56	25	55	1
					Pöttsching	130	72	129	1
					Rohrbach bei Mattersburg	138	78	138	-
					Schattendorf	212	113	210	2
					Sieggraben	57	38	56	1
					Sigleß	89	49	88	1
					Wiesen	82	42	82	-
					Zemendorf-Stöttera	104	51	102	2
					Neusiedl/See	422	279	405	17
					Illmitz	20	13	19	1
					Jois	22	14	22	-
					Neusiedl am See	87	50	87	-
					Pamhagen	25	21	23	2
					Parndorf	25	16	25	-
					Weiden am See	28	19	27	1
					Winden am See	26	13	25	1
					Oberpullendorf	805	525	778	27
					Deutschkreutz	85	49	84	1
					Draßmarkt	26	14	24	2
					Frankenau-Unterpullendorf	41	32	39	2
					Horitschon	46	33	42	4
					Kobersdorf	62	38	61	1
					Lackenbach	32	23	31	1
					Mannersdorf a.d.Rabnitz	26	16	24	2
					Markt St.Martin	30	20	27	3
					Neckenmarkt	52	42	51	1
					Neutal	25	16	25	-
					Nikitsch	26	16	25	1
					Oberpullendorf	53	31	53	-
					Pilgersdorf	25	21	22	3
					Steinberg-Dörfel	25	17	24	1
					Stoob	25	14	25	-
					Weppersdorf	68	46	67	1
					Oberwart	236	186	178	58
					Oberwart	35	31	27	8
					Pinkafeld	30	20	22	8
					aus anderem Bundesland	1492	982	1310	182
					KÄRNTEN	24	17	-	24
					NIEDERÖSTERREICH	694	437	652	42
					Wiener Neustadt(Stadt)	97	60	95	2
					Baden	145	92	142	3
					Ebreichsdorf	28	13	28	-
					Pottendorf	36	26	36	-
					Bruck/Leitha	69	32	68	1
					Au am Leithaberge	25	11	25	-
					Mödling	58	38	58	-
					Neunkirchen	77	61	76	1
					Wr.Neustadt(Ld)	190	115	179	11
					Ebenfurth	34	17	34	-
					Zillingdorf	24	12	24	-
					STEIERMARK	76	54	25	51
					Hartberg	21	16	17	4
					WIEN	673	457	633	40
					Wien 2.,Leopoldstadt	29	21	28	1
					Wien 3.,Landstraße	32	21	28	4
					Wien 5.,Margareten	25	18	24	1
					Wien 10.,Favoriten	68	48	62	6
					Wien 11.,Simmering	20	16	18	2
					Wien 12.,Meidling	30	24	29	1
					Wien 14.,Penzing	30	16	30	-
					Wien 15.,Rudolfsh.-Fünfh	27	18	25	2
					Wien 16.,Ottakring	21	13	18	3
					Wien 17.,Hernals	27	19	27	-
					Wien 18.,Währing	24	20	21	3
<b>ERWERBSTÄTIGE AM WOHNORT</b>	5175	2856	.	.					
Nichtpendler	314	160	.	.					
Gemeinde-Binnenpendler	3221	1645	3221	-					
<b>AUSPENDLER</b>	1640	1051	1450	190					
in and. Gemeinde des Pol.Bez.	-	-	-	-					
in and. Pol.Bez. des Bundesl.	602	372	587	15					
Rust(St)	29	15	29	-					
Eisenstadt-Umg.	308	187	304	4					
Hornstein	53	34	53	-					
Müllendorf	21	11	21	-					
Neufeld an der Leitha	40	17	39	1					
Siegendorf	22	12	21	1					
Wulkaprodersdorf	21	15	21	-					
Mattersburg	169	107	168	1					
Mattersburg	69	40	69	-					
Neudörfel	22	16	22	-					
Pöttsching	21	11	20	1					
Neusiedl/See	49	30	48	1					
Neusiedl am See	33	18	32	1					
Oberpullendorf	34	24	29	5					
in anderes Bundesland	1007	660	859	148					
NIEDERÖSTERREICH	359	245	338	21					
Wiener Neustadt(Stadt)	72	39	70	2					
Baden	86	62	83	3					
Mödling	86	61	81	5					
Wiener Neudorf	23	19	21	2					
Wien-Umgebung	61	42	57	4					
Schwechat	41	26	38	3					
Wr.Neustadt(Ld)	24	17	22	2					
WIEN	600	384	521	79					
Wien 1.,Innere Stadt	98	55	86	12					
Wien 2.,Leopoldstadt	24	16	21	3					
Wien 3.,Landstraße	58	35	52	6					
Wien 4.,Wieden	33	20	27	6					
Wien 9.,Alsergrund	52	25	38	14					
Wien 10.,Favoriten	57	36	54	3					
Wien 11.,Simmering	28	21	28	-					
Wien 12.,Meidling	23	19	22	1					
Wien 23.,Liesing	51	38	48	3					
ins Ausland	31	19	4	27					
<b>EINPENDLER</b>	10506	5877	10084	422					
aus and. Gemeinde des Pol.Bez.	-	-	-	-					
aus and. Pol.Bez. des Bundesl.	9014	4895	8774	240					
Rust(St)	205	123	201	4					
Eisenstadt-Umg.	5048	2591	5001	47					
Breitenbrunn	67	31	66	1					
Donnerskirchen	196	96	193	3					
Großhöflein	424	210	423	1					
Hornstein	228	115	227	1					
Klingensbach	192	86	192	-					
Leithaprodersdorf	41	20	40	1					
Loretto	25	10	24	1					
Mörbisch am See	289	167	288	1					
Müllendorf	217	111	216	1					
Neufeld an der Leitha	167	86	164	3					
Oggau am Neusiedler See	297	161	293	4					
Osliip	274	143	272	2					
Purbach am Neusiedler See	217	106	214	3					
Schützen am Gebirge	221	109	221	-					
Siegendorf	454	221	449	5					
St.Margarethen im Bgl.	496	263	492	4					

**Tabelle 1: Erwerbstätige nach Wohngemeinden, Arbeitsgemeinden und Geschlecht bzw. Pendelfrequenz**

Wohngemeinde, Arbeitsgemeinde	Insge- samt	dar.: männ- lich	Tages- pendler	Nicht- tages- pendler	Wohngemeinde, Arbeitsgemeinde	Insge- samt	dar.: männ- lich	Tages- pendler	Nicht- tages- pendler
<b>103 POL.BEZ.: EISENSTADT-UMG.</b>									
<b>101 EISENSTADT (Forts.)</b>					<b>01 BREITENBRUNN (Forts.)</b>				
Wien 19.,Döbling	34	22	32	2	Schwechat	47	34	46	1
Wien 20.,Brigittenau	50	33	46	4	WIEN	202	128	190	12
Wien 21.,Floridsdorf	48	34	48	-	Wien 1.,Innere Stadt	23	7	21	2
Wien 22.,Donaustadt	74	50	71	3	Wien 3.,Landstraße	28	16	27	1
Wien 23.,Liesing	36	27	32	4	Wien 11.,Simmering	22	15	22	-
ERWERBSTÄTIGE AM ARBEITSORT	14041	7682	.	.	Wien 23.,Liesing	25	19	24	1
Index des Pendlersaldos	271,3	269,0	.	.	ins Ausland	7	3	-	7
Index der Pendlermobilität	234,7	242,6	.	.	EINPENDLER	444	293	385	59
<b>102 RUST</b>					aus and. Gemeinde des Pol.Bez.				
ERWERBSTÄTIGE AM WOHNORT	797	467	.	.	Donnerskirchen	175	125	172	3
Nichtpendler	120	68	.	.	Oggau am Neusiedler See	25	21	25	-
Gemeinde-Binnenpendler	217	98	217	-	Purbach am Neusiedler See	29	27	29	-
AUSPENDLER	460	301	427	33	St.Margarethen im Bgl.	47	23	47	-
in and. Gemeinde des Pol.Bez.	-	-	-	-	aus and. Pol.Bez. des Bundesl.	26	16	26	-
in and. Pol.Bez. des Bundesl.	296	190	290	6	Neusiedl/See	141	103	138	3
Eisenstadt(St)	205	123	201	4	Jois	111	81	108	3
Eisenstadt-Umg.	65	48	64	1	Neusiedl am See	22	17	21	1
in anderes Bundesland	160	108	137	23	aus anderem Bundesland	23	16	23	-
NIEDERÖSTERREICH	74	46	70	4	NIEDERÖSTERREICH	128	65	75	53
Mödling	31	19	30	1	WIEN	45	28	37	8
Wiener Neudorf	22	14	22	-	ERWERBSTÄTIGE AM ARBEITSORT	669	393	.	.
WIEN	80	57	67	13	Index des Pendlersaldos	84,8	89,5	.	.
ins Ausland	4	3	-	4	Index der Pendlermobilität	127,8	144,0	.	.
EINPENDLER	253	125	227	26	<b>02 DONNERSKIRCHEN</b>				
aus and. Gemeinde des Pol.Bez.	-	-	-	-	ERWERBSTÄTIGE AM WOHNORT	768	457	.	.
aus and. Pol.Bez. des Bundesl.	186	85	174	12	Nichtpendler	64	33	.	.
Eisenstadt(St)	29	15	29	-	Gemeinde-Binnenpendler	108	50	108	-
Eisenstadt-Umg.	129	51	126	3	AUSPENDLER	596	374	572	24
Möbisch am See	29	12	28	1	in and. Gemeinde des Pol.Bez.	83	61	82	1
St.Margarethen im Bgl.	30	13	30	-	Breitenbrunn	25	21	25	-
aus anderem Bundesland	67	40	53	14	Purbach am Neusiedler See	28	19	28	-
WIEN	47	27	44	3	in and. Pol.Bez. des Bundesl.	256	138	252	4
ERWERBSTÄTIGE AM ARBEITSORT	590	291	.	.	Eisenstadt(St)	196	96	193	3
Index des Pendlersaldos	74,0	62,3	.	.	Neusiedl/See	45	34	44	1
Index der Pendlermobilität	89,5	91,2	.	.	Neusiedl am See	21	14	20	1
<b>103 POL.BEZ.: EISENSTADT-UMG.</b>					in anderes Bundesland				
ERWERBSTÄTIGE AM WOHNORT	17657	10243	.	.	NIEDERÖSTERREICH	251	170	238	13
Nichtpendler	1307	663	.	.	Bruck/Leitha	122	87	115	7
Gemeinde-Binnenpendler	2221	1087	2221	-	Wien-Umgebung	32	16	32	-
AUSPENDLER	14129	8493	13529	600	Schwechat	51	40	51	-
in and. Gemeinde des Pol.Bez.	1671	1110	1649	22	WIEN	44	33	44	-
in and. Pol.Bez. des Bundesl.	6279	3373	6195	84	Wien 3.,Landstraße	126	80	123	3
in anderes Bundesland	6083	3943	5673	410	ins Ausland	20	17	20	-
ins Ausland	96	67	12	84	EINPENDLER	6	5	-	6
EINPENDLER	4318	2859	4027	291	aus and. Gemeinde des Pol.Bez.	115	71	113	2
aus and. Gemeinde des Pol.Bez.	1671	1110	1649	22	aus and. Gemeinde des Pol.Bez.	73	40	73	-
aus and. Pol.Bez. des Bundesl.	1249	841	1162	87	Purbach am Neusiedler See	24	10	24	-
aus anderem Bundesland	1398	908	1216	182	aus and. Pol.Bez. des Bundesl.	15	9	14	1
ERWERBSTÄTIGE AM ARBEITSORT	7846	4609	.	.	aus anderem Bundesland	27	22	26	1
Index des Pendlersaldos	44,4	45,0	.	.	ERWERBSTÄTIGE AM ARBEITSORT	287	154	.	.
Index der Pendlermobilität	104,5	110,8	.	.	Index des Pendlersaldos	37,4	33,7	.	.
<b>01 BREITENBRUNN</b>					Index der Pendlermobilität				
ERWERBSTÄTIGE AM WOHNORT	789	439	.	.	92,6	97,4	.	.	.
Nichtpendler	81	39	.	.	<b>03 GROSSHÖFLEIN</b>				
Gemeinde-Binnenpendler	144	61	144	-	ERWERBSTÄTIGE AM WOHNORT	849	474	.	.
AUSPENDLER	564	339	525	39	Nichtpendler	55	26	.	.
in and. Gemeinde des Pol.Bez.	43	27	43	-	Gemeinde-Binnenpendler	57	28	57	-
Purbach am Neusiedler See	23	14	23	-	AUSPENDLER	737	420	723	14
in and. Pol.Bez. des Bundesl.	183	95	177	6	in and. Gemeinde des Pol.Bez.	67	49	67	-
Eisenstadt(St)	67	31	66	1	in and. Pol.Bez. des Bundesl.	470	242	466	4
Neusiedl/See	110	61	107	3	Eisenstadt(St)	424	210	423	1
Neusiedl am See	49	28	47	2	Mattersburg	27	19	26	1
Pamdorf	27	14	27	-	in anderes Bundesland	199	128	190	9
in anderes Bundesland	331	214	305	26	NIEDERÖSTERREICH	82	55	81	1
NIEDERÖSTERREICH	120	80	115	5	Baden	33	24	33	-
Bruck/Leitha	44	28	44	-	Mödling	22	12	22	-
Bruck an der Leitha	35	23	35	-	WIEN	115	71	109	6
Wien-Umgebung	54	39	53	1	Wien 1.,Innere Stadt	25	17	23	2
					ins Ausland	1	1	-	1
					EINPENDLER	139	115	126	13
					aus and. Gemeinde des Pol.Bez.	61	50	60	1
					aus and. Pol.Bez. des Bundesl.	49	41	47	2
					Mattersburg	22	20	22	-
					aus anderem Bundesland	29	24	19	10





**Tabelle 1: Erwerbstätige nach Wohngemeinden, Arbeitsgemeinden und Geschlecht bzw. Pendelfrequenz**

Wohngemeinde, Arbeitsgemeinde	Insgesamt	dar.: männlich	Tagespendler	Nicht-tagespendler	Wohngemeinde, Arbeitsgemeinde	Insgesamt	dar.: männlich	Tagespendler	Nicht-tagespendler
<b>08 MÜLLENDORF</b>					<b>10 OGGAU AM NEUSIEDLER SEE</b>				
ERWERBSTÄTIGE AM WOHNORT	543	322	.	.	ERWERBSTÄTIGE AM WOHNORT	846	519	.	.
Nichtpendler	34	16	.	.	Nichtpendler	66	32	.	.
Gemeinde-Binnenpendler	29	13	29	-	Gemeinde-Binnenpendler	94	43	94	-
AUSPENDLER	480	293	461	19	AUSPENDLER	686	444	662	24
in and. Gemeinde des Pol.Bez.	59	42	59	-	in and. Gemeinde des Pol.Bez.	110	87	110	-
in and. Pol.Bez. des Bundesl.	237	124	236	1	Breitenbrunn	29	27	29	-
Eisenstadt(St)	217	111	216	1	in and. Pol.Bez. des Bundesl.	355	197	350	5
in anderes Bundesland	177	121	164	13	Eisenstadt(St)	297	161	293	4
NIEDERÖSTERREICH	80	59	75	5	Neusiedl/See	24	20	23	1
Baden	35	25	34	1	in anderes Bundesland	219	158	202	17
WIEN	94	60	89	5	NIEDERÖSTERREICH	94	68	91	3
ins Ausland	7	6	2	5	Mödling	38	30	38	-
EINPENDLER	321	252	312	9	Wiener Neudorf	28	23	28	-
aus and. Gemeinde des Pol.Bez.	107	81	106	1	Wien-Umgebung	25	13	25	-
aus and. Pol.Bez. des Bundesl.	76	55	73	3	WIEN	124	89	111	13
Eisenstadt(St)	21	11	21	-	ins Ausland	2	2	-	2
Mattersburg	44	33	43	1	EINPENDLER	194	172	154	40
aus anderem Bundesland	138	116	133	5	aus and. Gemeinde des Pol.Bez.	59	52	59	-
NIEDERÖSTERREICH	83	64	80	3	aus and. Pol.Bez. des Bundesl.	98	96	66	32
Baden	25	23	25	-	Mattersburg	22	20	21	1
Wr.Neustadt(Ld)	21	16	21	-	Oberpullendorf	26	26	22	4
WIEN	54	51	53	1	aus anderem Bundesland	37	24	29	8
ERWERBSTÄTIGE AM ARBEITSORT	384	281	.	.	WIEN	22	12	21	1
Index des Pendlersaldos	70,7	87,3	.	.	ERWERBSTÄTIGE AM ARBEITSORT	354	247	.	.
Index der Pendlermobilität	147,5	169,3	.	.	Index des Pendlersaldos	41,8	47,6	.	.
					Index der Pendlermobilität	104,0	118,7	.	.
<b>09 NEUFELD AN DER LEITHA</b>					<b>11 OSLIP</b>				
ERWERBSTÄTIGE AM WOHNORT	1347	754	.	.	ERWERBSTÄTIGE AM WOHNORT	619	380	.	.
Nichtpendler	83	49	.	.	Nichtpendler	34	18	.	.
Gemeinde-Binnenpendler	225	96	225	-	Gemeinde-Binnenpendler	41	23	41	-
AUSPENDLER	1039	609	994	45	AUSPENDLER	544	339	512	32
in and. Gemeinde des Pol.Bez.	78	52	75	3	in and. Gemeinde des Pol.Bez.	85	61	83	2
Hornstein	27	17	27	-	in and. Pol.Bez. des Bundesl.	316	172	312	4
in and. Pol.Bez. des Bundesl.	239	139	233	6	Eisenstadt(St)	274	143	272	2
Eisenstadt(St)	167	86	164	3	in anderes Bundesland	142	105	117	25
Mattersburg	53	37	52	1	NIEDERÖSTERREICH	51	35	45	6
Hirm	31	24	31	-	WIEN	85	64	72	13
in anderes Bundesland	713	411	686	27	ins Ausland	1	1	-	1
NIEDERÖSTERREICH	364	207	359	5	EINPENDLER	78	62	76	2
Wiener Neustadt(Stadt)	89	42	89	-	aus and. Gemeinde des Pol.Bez.	50	40	49	1
Baden	102	66	101	1	Mörbisch am See	21	20	21	-
Baden	22	11	22	-	aus and. Pol.Bez. des Bundesl.	16	12	16	-
Pottendorf	22	15	22	-	aus anderem Bundesland	12	10	11	1
Traiskirchen	24	19	23	1	ERWERBSTÄTIGE AM ARBEITSORT	153	103	.	.
Mödling	64	25	63	1	Index des Pendlersaldos	24,7	27,1	.	.
Wiener Neudorf	21	6	21	-	Index der Pendlermobilität	100,5	105,5	.	.
Wien-Umgebung	27	23	26	1					
Wr.Neustadt(Ld)	73	45	73	-	<b>12 PURBACH AM NEUSIEDLER SEE</b>				
Ebenfurth	37	19	37	-	ERWERBSTÄTIGE AM WOHNORT	1209	698	.	.
WIEN	341	197	327	14	Nichtpendler	107	50	.	.
Wien 1.,Innere Stadt	42	20	42	-	Gemeinde-Binnenpendler	289	157	289	-
Wien 3.,Landstraße	35	22	35	-	AUSPENDLER	813	491	774	39
Wien 9.,Alsergrund	27	16	25	2	in and. Gemeinde des Pol.Bez.	92	49	90	2
Wien 10.,Favoriten	43	25	40	3	Breitenbrunn	47	23	47	-
Wien 23.,Liesing	55	38	55	-	Donnerskirchen	24	10	24	-
ins Ausland	9	7	-	9	in and. Pol.Bez. des Bundesl.	335	184	331	4
EINPENDLER	501	225	488	13	Eisenstadt(St)	217	106	214	3
aus and. Gemeinde des Pol.Bez.	145	71	142	3	Neusiedl/See	96	64	95	1
Steinbrunn	34	12	34	-	Bruckneudorf	22	20	22	-
aus and. Pol.Bez. des Bundesl.	93	37	91	2	Neusiedl am See	48	27	48	-
Eisenstadt(St)	40	17	39	1	in anderes Bundesland	381	254	353	28
Mattersburg	37	15	37	-	NIEDERÖSTERREICH	161	119	156	5
aus anderem Bundesland	263	117	255	8	Bruck/Leitha	47	31	47	-
NIEDERÖSTERREICH	209	81	207	2	Bruck an der Leitha	21	16	21	-
Baden	46	20	46	-	Wien-Umgebung	64	49	64	-
Pottendorf	33	11	33	-	Schwechat	49	40	49	-
Wr.Neustadt(Ld)	136	42	136	-	WIEN	209	125	197	12
Ebenfurth	64	19	64	-	Wien 1.,Innere Stadt	27	7	26	1
Zillingdorf	39	9	39	-	Wien 3.,Landstraße	28	19	27	1
WIEN	49	31	48	1	Wien 10.,Favoriten	23	15	22	1
ERWERBSTÄTIGE AM ARBEITSORT	809	370	.	.	Wien 23.,Liesing	25	22	23	2
Index des Pendlersaldos	60,1	49,1	.	.	ins Ausland	5	4	-	5
Index der Pendlermobilität	114,3	110,6	.	.					

103 POL.BEZ.: EISENSTADT-UMG.



**Tabelle 1: Erwerbstätige nach Wohngemeinden, Arbeitsgemeinden und Geschlecht bzw. Pendelfrequenz**

Wohngemeinde, Arbeitsgemeinde	Insge- samt	dar.: männ- lich	Tages- pendler	Nicht- tages- pendler	Wohngemeinde, Arbeitsgemeinde	Insge- samt	dar.: männ- lich	Tages- pendler	Nicht- tages- pendler
<b>21 STOTZING (Forts.)</b>					<b>19 WULKAPRODERSDORF (Forts.)</b>				
ins Ausland	-	-	-	-	NIEDERÖSTERREICH	75	53	73	2
EINPENDLER	24	14	20	4	Mödling	25	15	25	-
aus and. Gemeinde des Pol.Bez.	11	5	9	2	WIEN	144	96	132	12
aus and. Pol.Bez. des Bundesl.	3	2	1	2	Wien 23.,Liesing	25	22	24	1
aus anderem Bundesland	10	7	10	-	ins Ausland	10	7	2	8
ERWERBSTÄTIGE AM ARBEITSORT	62	32	.	.	EINPENDLER	265	201	258	7
Index des Pendlersaldos	16,6	14,0	.	.	aus and. Gemeinde des Pol.Bez.	88	75	88	-
Index der Pendlermobilität	96,2	98,2	.	.	aus and. Pol.Bez. des Bundesl.	119	90	117	2
					Eisenstadt(St)	21	15	21	-
					Mattersburg	77	58	76	1
					aus anderem Bundesland	58	36	53	5
					NIEDERÖSTERREICH	31	24	28	3
					WIEN	26	12	25	1
<b>17 TRAUDORF AN DER WULKA</b>					ERWERBSTÄTIGE AM ARBEITSORT	433	295	.	.
ERWERBSTÄTIGE AM WOHNORT	783	452	.	.	Index des Pendlersaldos	48,0	56,2	.	.
Nichtpendler	31	13	.	.	Index der Pendlermobilität	110,7	120,4	.	.
Gemeinde-Binnenpendler	55	27	55	-					
AUSPENDLER	697	412	655	42	<b>23 ZAGERSDORF</b>				
in and. Gemeinde des Pol.Bez.	85	58	82	3	ERWERBSTÄTIGE AM WOHNORT	382	224	.	.
in and. Pol.Bez. des Bundesl.	406	216	398	8	Nichtpendler	24	10	.	.
Eisenstadt(St)	367	191	360	7	Gemeinde-Binnenpendler	23	11	23	-
Mattersburg	21	16	21	-	AUSPENDLER	335	203	315	20
in anderes Bundesland	195	132	174	21	in and. Gemeinde des Pol.Bez.	46	24	46	-
NIEDERÖSTERREICH	71	45	70	1	in and. Pol.Bez. des Bundesl.	193	107	191	2
Mödling	23	13	23	-	Eisenstadt(St)	161	87	159	2
WIEN	122	86	104	18	Mattersburg	28	17	28	-
ins Ausland	11	6	1	10	in anderes Bundesland	96	72	78	18
EINPENDLER	95	48	93	2	NIEDERÖSTERREICH	30	24	29	1
aus and. Gemeinde des Pol.Bez.	52	26	52	-	WIEN	62	45	49	13
aus and. Pol.Bez. des Bundesl.	29	14	28	1	ins Ausland	-	-	-	-
aus anderem Bundesland	14	8	13	1	EINPENDLER	49	25	46	3
ERWERBSTÄTIGE AM ARBEITSORT	181	88	.	.	aus and. Gemeinde des Pol.Bez.	32	16	31	1
Index des Pendlersaldos	23,1	19,5	.	.	aus and. Pol.Bez. des Bundesl.	14	6	13	1
Index der Pendlermobilität	101,1	101,8	.	.	aus anderem Bundesland	3	3	2	1
					ERWERBSTÄTIGE AM ARBEITSORT	96	46	.	.
<b>18 WIMPASSING AN DER LEITHA</b>					Index des Pendlersaldos	25,1	20,5	.	.
ERWERBSTÄTIGE AM WOHNORT	533	295	.	.	Index der Pendlermobilität	100,5	101,8	.	.
Nichtpendler	29	16	.	.					
Gemeinde-Binnenpendler	52	20	52	-	<b>22 ZILLINGTAL</b>				
AUSPENDLER	452	259	437	15	ERWERBSTÄTIGE AM WOHNORT	381	212	.	.
in and. Gemeinde des Pol.Bez.	28	14	28	-	Nichtpendler	14	6	.	.
in and. Pol.Bez. des Bundesl.	51	25	48	3	Gemeinde-Binnenpendler	17	9	17	-
Eisenstadt(St)	41	17	40	1	AUSPENDLER	350	197	342	8
in anderes Bundesland	372	220	361	11	in and. Gemeinde des Pol.Bez.	43	20	42	1
NIEDERÖSTERREICH	165	93	162	3	in and. Pol.Bez. des Bundesl.	112	59	112	-
Baden	77	43	77	-	Eisenstadt(St)	65	34	65	-
Ebreichsdorf	23	7	23	-	Mattersburg	42	20	42	-
Mödling	31	17	30	1	in anderes Bundesland	194	118	188	6
Wien-Umgebung	23	14	23	-	NIEDERÖSTERREICH	92	47	90	2
WIEN	205	126	199	6	Wiener Neustadt(Stadt)	40	18	40	-
Wien 10.,Favoriten	40	27	39	1	WIEN	100	69	98	2
Wien 12.,Meidling	20	11	20	-	ins Ausland	1	-	-	1
Wien 23.,Liesing	22	17	22	-	EINPENDLER	21	8	21	-
ins Ausland	1	-	-	1	aus and. Gemeinde des Pol.Bez.	6	4	6	-
EINPENDLER	99	49	92	7	aus and. Pol.Bez. des Bundesl.	8	1	8	-
aus and. Gemeinde des Pol.Bez.	37	19	36	1	aus anderem Bundesland	7	3	7	-
aus and. Pol.Bez. des Bundesl.	23	10	19	4	ERWERBSTÄTIGE AM ARBEITSORT	52	23	.	.
aus anderem Bundesland	39	20	37	2	Index des Pendlersaldos	13,6	10,8	.	.
NIEDERÖSTERREICH	28	16	27	1	Index der Pendlermobilität	97,4	96,7	.	.
Baden	23	12	23	-					
ERWERBSTÄTIGE AM ARBEITSORT	180	85	.	.	<b>19 WULKAPRODERSDORF</b>				
Index des Pendlersaldos	33,8	28,8	.	.	ERWERBSTÄTIGE AM WOHNORT	903	525	.	.
Index der Pendlermobilität	103,4	104,4	.	.	Nichtpendler	64	46	.	.
					Gemeinde-Binnenpendler	104	48	104	-
<b>19 WULKAPRODERSDORF</b>					AUSPENDLER	735	431	702	33
ERWERBSTÄTIGE AM WOHNORT	903	525	.	.	in and. Gemeinde des Pol.Bez.	69	42	69	-
Nichtpendler	64	46	.	.	in and. Pol.Bez. des Bundesl.	432	230	426	6
Gemeinde-Binnenpendler	104	48	104	-	Eisenstadt(St)	356	182	353	3
AUSPENDLER	735	431	702	33	Mattersburg	59	36	59	-
in and. Gemeinde des Pol.Bez.	69	42	69	-	in anderes Bundesland	224	152	205	19
in and. Pol.Bez. des Bundesl.	432	230	426	6					
Eisenstadt(St)	356	182	353	3	<b>104 POL.BEZ.: GÜSSING</b>				
Mattersburg	59	36	59	-	ERWERBSTÄTIGE AM WOHNORT	11710	7035	.	.
in anderes Bundesland	224	152	205	19	Nichtpendler	1068	593	.	.
					Gemeinde-Binnenpendler	1968	989	1968	-
					AUSPENDLER	8674	5453	6231	2443
					in and. Gemeinde des Pol.Bez.	2394	1443	2331	63
					in and. Pol.Bez. des Bundesl.	2551	1469	2383	168
					in anderes Bundesland	3598	2456	1510	2088
					ins Ausland	131	85	7	124

**Tabelle 1: Erwerbstätige nach Wohngemeinden, Arbeitsgemeinden und Geschlecht bzw. Pendelfrequenz**

Wohngemeinde, Arbeitsgemeinde	Insgesamt	dar.: männlich	Tages- pendler	Nicht- tages- pendler	Wohngemeinde, Arbeitsgemeinde	Insgesamt	dar.: männlich	Tages- pendler	Nicht- tages- pendler
<b>104 POL.BEZ.: GÜSSING</b>									
<b>104 POL.BEZ.: GÜSSING (Forts.)</b>					<b>02 BURGAUBERG-NEUDAUBERG (Forts.)</b>				
<b>EINPENDLER</b>	<b>3884</b>	<b>2451</b>	<b>3593</b>	<b>291</b>	<b>EINPENDLER</b>	<b>83</b>	<b>69</b>	<b>81</b>	<b>2</b>
aus and. Gemeinde des Pol.Bez.	2394	1443	2331	63	aus and. Gemeinde des Pol.Bez.	27	20	27	-
aus and. Pol.Bez. des Bundesl.	997	662	936	61	aus and. Pol.Bez. des Bundesl.	21	20	20	1
aus anderem Bundesland	493	346	326	167	aus anderem Bundesland	35	29	34	1
					STEIERMARK	33	28	33	-
<b>ERWERBSTÄTIGE AM ARBEITSORT</b>	<b>6920</b>	<b>4033</b>	.	.	<b>ERWERBSTÄTIGE AM ARBEITSORT</b>	<b>181</b>	<b>129</b>	.	.
Index des Pendlersaldos	59,1	57,3	.	.	Index des Pendlersaldos	30,4	37,0	.	.
Index der Pendlermobilität	107,2	112,4	.	.	Index der Pendlermobilität	97,5	102,6	.	.
<b>26 BILDEIN</b>					<b>03 EBERAU</b>				
<b>ERWERBSTÄTIGE AM WOHNORT</b>	<b>144</b>	<b>85</b>	.	.	<b>ERWERBSTÄTIGE AM WOHNORT</b>	<b>416</b>	<b>271</b>	.	.
Nichtpendler	33	16	.	.	Nichtpendler	36	19	.	.
Gemeinde-Binnenpendler	3	1	3	.	Gemeinde-Binnenpendler	74	46	74	.
<b>AUSPENDLER</b>	<b>108</b>	<b>68</b>	<b>78</b>	<b>30</b>	<b>AUSPENDLER</b>	<b>306</b>	<b>206</b>	<b>214</b>	<b>92</b>
in and. Gemeinde des Pol.Bez.	35	22	35	-	in and. Gemeinde des Pol.Bez.	99	65	95	4
in and. Pol.Bez. des Bundesl.	39	26	36	3	Güssing	59	31	59	-
Oberwart	32	21	31	1	in and. Pol.Bez. des Bundesl.	89	59	84	5
in anderes Bundesland	32	19	6	26	Oberwart	68	42	67	1
WIEN	25	13	4	21	Großpetersdorf	34	21	33	1
ins Ausland	2	1	1	1	in anderes Bundesland	100	70	31	69
<b>EINPENDLER</b>	<b>9</b>	<b>3</b>	<b>9</b>	<b>-</b>	<b>NIEDERÖSTERREICH</b>	<b>20</b>	<b>18</b>	<b>5</b>	<b>15</b>
aus and. Gemeinde des Pol.Bez.	4	2	4	-	WIEN	66	41	16	50
aus and. Pol.Bez. des Bundesl.	5	1	5	-	ins Ausland	18	12	4	14
aus anderem Bundesland	-	-	-	-	<b>EINPENDLER</b>	<b>95</b>	<b>77</b>	<b>91</b>	<b>4</b>
<b>ERWERBSTÄTIGE AM ARBEITSORT</b>	<b>45</b>	<b>20</b>	.	.	aus and. Gemeinde des Pol.Bez.	67	56	67	-
Index des Pendlersaldos	31,3	23,5	.	.	aus and. Pol.Bez. des Bundesl.	23	17	23	-
Index der Pendlermobilität	81,3	83,5	.	.	Oberwart	22	17	22	-
					aus anderem Bundesland	5	4	1	4
<b>01 BOCKSDORF</b>					<b>ERWERBSTÄTIGE AM ARBEITSORT</b>				
<b>ERWERBSTÄTIGE AM WOHNORT</b>	<b>323</b>	<b>190</b>	.	.	<b>ERWERBSTÄTIGE AM ARBEITSORT</b>	<b>205</b>	<b>142</b>	.	.
Nichtpendler	29	15	.	.	Index des Pendlersaldos	49,3	52,4	.	.
Gemeinde-Binnenpendler	25	10	25	-	Index der Pendlermobilität	96,4	104,4	.	.
<b>AUSPENDLER</b>	<b>269</b>	<b>165</b>	<b>204</b>	<b>65</b>	<b>04 GERERSDORF-SULZ</b>				
in and. Gemeinde des Pol.Bez.	82	37	80	2	<b>ERWERBSTÄTIGE AM WOHNORT</b>	<b>448</b>	<b>269</b>	.	.
Stegersbach	52	20	50	2	Nichtpendler	34	18	.	.
in and. Pol.Bez. des Bundesl.	80	51	79	1	Gemeinde-Binnenpendler	45	29	45	-
Oberwart	69	43	69	-	<b>AUSPENDLER</b>	<b>369</b>	<b>222</b>	<b>267</b>	<b>102</b>
Oberwart	33	19	33	-	in and. Gemeinde des Pol.Bez.	160	92	155	5
in anderes Bundesland	104	74	45	59	Güssing	106	62	104	2
STEIERMARK	31	23	28	3	Stegersbach	20	8	17	3
WIEN	58	38	13	45	in and. Pol.Bez. des Bundesl.	89	46	78	11
ins Ausland	3	3	-	3	Jennersdorf	20	15	20	-
<b>EINPENDLER</b>	<b>27</b>	<b>18</b>	<b>25</b>	<b>2</b>	Oberwart	52	18	51	1
aus and. Gemeinde des Pol.Bez.	15	8	15	-	in anderes Bundesland	118	82	34	84
aus and. Pol.Bez. des Bundesl.	7	5	7	-	STEIERMARK	23	15	19	4
aus anderem Bundesland	5	5	3	2	WIEN	77	52	11	66
<b>ERWERBSTÄTIGE AM ARBEITSORT</b>	<b>81</b>	<b>43</b>	.	.	ins Ausland	2	2	-	2
Index des Pendlersaldos	25,1	22,6	.	.	<b>EINPENDLER</b>	<b>58</b>	<b>52</b>	<b>53</b>	<b>5</b>
Index der Pendlermobilität	91,6	96,3	.	.	aus and. Gemeinde des Pol.Bez.	42	38	41	1
					aus and. Pol.Bez. des Bundesl.	11	10	10	1
					aus anderem Bundesland	5	4	2	3
<b>02 BURGAUBERG-NEUDAUBERG</b>					<b>ERWERBSTÄTIGE AM ARBEITSORT</b>				
<b>ERWERBSTÄTIGE AM WOHNORT</b>	<b>596</b>	<b>349</b>	.	.	<b>ERWERBSTÄTIGE AM ARBEITSORT</b>	<b>137</b>	<b>99</b>	.	.
Nichtpendler	39	18	.	.	Index des Pendlersaldos	30,6	36,8	.	.
Gemeinde-Binnenpendler	59	42	59	-	Index der Pendlermobilität	95,3	101,9	.	.
<b>AUSPENDLER</b>	<b>498</b>	<b>289</b>	<b>393</b>	<b>105</b>	<b>20 GROSSMÜRBISCH</b>				
in and. Gemeinde des Pol.Bez.	98	57	97	1	<b>ERWERBSTÄTIGE AM WOHNORT</b>	<b>123</b>	<b>67</b>	.	.
Stegersbach	65	35	65	-	Nichtpendler	7	2	.	.
in and. Pol.Bez. des Bundesl.	91	50	82	9	Gemeinde-Binnenpendler	10	4	10	-
Oberwart	71	36	70	1	<b>AUSPENDLER</b>	<b>106</b>	<b>61</b>	<b>82</b>	<b>24</b>
Oberwart	36	15	35	1	in and. Gemeinde des Pol.Bez.	66	37	63	3
in anderes Bundesland	304	180	214	90	Güssing	50	23	50	-
NIEDERÖSTERREICH	24	21	8	16	in and. Pol.Bez. des Bundesl.	21	12	16	5
STEIERMARK	210	108	199	11	in anderes Bundesland	18	11	3	15
Graz(Stadt)	22	15	19	3	ins Ausland	1	1	-	1
Fürstenfeld	54	32	54	-	<b>EINPENDLER</b>	<b>6</b>	<b>4</b>	<b>3</b>	<b>3</b>
Fürstenfeld	22	15	22	-	aus and. Gemeinde des Pol.Bez.	3	1	3	-
Hartberg	124	52	122	2	aus and. Pol.Bez. des Bundesl.	-	-	-	-
Neudau	85	35	84	1	aus anderem Bundesland	3	3	-	3
WIEN	66	49	7	59					
ins Ausland	5	2	-	5					

**Tabelle 1: Erwerbstätige nach Wohngemeinden, Arbeitsgemeinden und Geschlecht bzw. Pendelfrequenz**

Wohngemeinde, Arbeitsgemeinde	Insgesamt	dar.: männlich	Tagespendler	Nicht-tagespendler	Wohngemeinde, Arbeitsgemeinde	Insgesamt	dar.: männlich	Tagespendler	Nicht-tagespendler
<b>104 POL.BEZ.: GÜSSING</b>									
<b>20 GROSSMÜRBISSCH (Forts.)</b>					<b>06 GÜTTENBACH (Forts.)</b>				
ERWERBSTÄTIGE AM ARBEITSORT	23	10	.	.	Großpetersdorf	33	12	33	-
<i>Index des Pendlersaldos</i>	18,7	14,9	.	.	Oberwart	37	15	37	-
<i>Index der Pendlermobilität</i>	91,1	97,0	.	.	in anderes Bundesland	161	103	75	86
<b>05 GÜSSING</b>					NIEDERÖSTERREICH	33	25	22	11
ERWERBSTÄTIGE AM WOHNORT	1742	971	.	.	Mödling	26	18	18	8
Nichtpendler	117	66	.	.	WIEN	120	73	49	71
Gemeinde-Binnenpendler	884	431	884	-	ins Ausland	-	-	-	-
AUSPENDLER	741	474	458	283	EINPENDLER	26	15	24	2
in and. Gemeinde des Pol.Bez.	148	102	144	4	aus and. Gemeinde des Pol.Bez.	12	6	12	-
St.Michael im Burgenland	22	12	22	-	aus and. Pol.Bez. des Bundesl.	7	4	7	-
Stegersbach	42	29	39	3	aus anderem Bundesland	7	5	5	2
in and. Pol.Bez. des Bundesl.	232	129	207	25	ERWERBSTÄTIGE AM ARBEITSORT	91	58	.	.
Jennersdorf	75	51	73	2	<i>Index des Pendlersaldos</i>	22,3	23,1	.	.
Heiligenkreuz/Lafnitztal	31	22	31	-	<i>Index der Pendlermobilität</i>	90,4	88,8	.	.
Oberwart	128	57	120	8	<b>18 HACKERBERG</b>				
Großpetersdorf	33	8	33	-	ERWERBSTÄTIGE AM WOHNORT	176	106	.	.
Oberwart	51	24	49	2	Nichtpendler	14	8	.	.
in anderes Bundesland	333	227	106	227	Gemeinde-Binnenpendler	8	5	8	-
NIEDERÖSTERREICH	58	47	14	44	AUSPENDLER	154	93	122	32
Mödling	24	20	8	16	in and. Gemeinde des Pol.Bez.	31	17	31	-
STEIERMARK	72	48	48	24	in and. Pol.Bez. des Bundesl.	35	21	34	1
Graz(Stadt)	24	15	11	13	Oberwart	30	16	30	-
Fürstenfeld	30	17	27	3	in anderes Bundesland	84	51	57	27
WIEN	188	118	43	145	STEIERMARK	55	29	54	1
Wien 1.,Innere Stadt	20	13	4	16	Hartberg	35	17	35	-
Wien 3.,Landstraße	30	25	12	18	WIEN	21	15	1	20
ins Ausland	28	16	1	27	ins Ausland	4	4	-	4
EINPENDLER	1722	1027	1626	96	EINPENDLER	10	7	7	3
aus and. Gemeinde des Pol.Bez.	1153	664	1135	18	aus and. Gemeinde des Pol.Bez.	7	5	5	2
Eberau	59	31	59	-	aus and. Pol.Bez. des Bundesl.	1	1	1	-
Gerersdorf-Sulz	106	62	104	2	aus anderem Bundesland	2	1	1	1
Großmürbisch	50	23	50	-	ERWERBSTÄTIGE AM ARBEITSORT	32	20	.	.
Güttenbach	40	26	40	-	<i>Index des Pendlersaldos</i>	18,2	18,9	.	.
Heiligenbrunn	99	56	97	2	<i>Index der Pendlermobilität</i>	93,2	94,3	.	.
Inzenhof	30	18	30	-	<b>07 HEILIGENBRUNN</b>				
Kleinmürbisch	47	27	45	2	ERWERBSTÄTIGE AM WOHNORT	431	267	.	.
Kukmirn	78	43	75	3	Nichtpendler	56	23	.	.
Moschendorf	36	19	35	1	Gemeinde-Binnenpendler	30	14	30	-
Neuberg im Burgenland	29	22	29	-	AUSPENDLER	345	230	246	99
Neustift bei Güssing	60	29	60	-	in and. Gemeinde des Pol.Bez.	144	88	141	3
Obbendorf	22	15	21	1	Güssing	99	56	97	2
Ollersdorf im Burgenland	25	17	24	1	in and. Pol.Bez. des Bundesl.	88	57	83	5
St.Michael im Burgenland	68	31	68	-	Oberwart	58	31	58	-
Stegersbach	45	29	43	2	Großpetersdorf	32	12	32	-
Stinatz	21	14	20	1	in anderes Bundesland	100	76	22	78
Strem	91	63	91	-	NIEDERÖSTERREICH	23	22	2	21
Tobaj	140	71	137	3	WIEN	58	40	13	45
aus and. Pol.Bez. des Bundesl.	412	252	392	20	ins Ausland	13	9	-	13
Jennersdorf	258	156	252	6	EINPENDLER	26	14	20	6
Deutsch Kaltenbrunn	20	11	20	-	aus and. Gemeinde des Pol.Bez.	17	10	13	4
Eitendorf	32	22	32	-	aus and. Pol.Bez. des Bundesl.	4	1	4	-
Heiligenkreuz/Lafnitztal	52	24	52	-	aus anderem Bundesland	5	3	3	2
Jennersdorf	41	27	41	-	ERWERBSTÄTIGE AM ARBEITSORT	112	51	.	.
Mogersdorf	21	15	19	2	<i>Index des Pendlersaldos</i>	26,0	19,1	.	.
Rudersdorf	22	12	21	1	<i>Index der Pendlermobilität</i>	86,1	91,4	.	.
St.Martin an der Raab	27	20	26	1	<b>24 HEUGRABEN</b>				
Oberwart	133	85	129	4	ERWERBSTÄTIGE AM WOHNORT	101	62	.	.
Deutsch Schützen-Eisenbg	23	11	23	-	Nichtpendler	6	1	.	.
Kohfidisch	21	15	21	-	Gemeinde-Binnenpendler	1	1	1	-
aus anderem Bundesland	157	111	99	58	AUSPENDLER	94	60	59	35
STEIERMARK	73	52	57	16	in and. Gemeinde des Pol.Bez.	33	20	31	2
Fürstenfeld	21	17	21	-	in and. Pol.Bez. des Bundesl.	24	12	21	3
WIEN	71	49	40	31	Oberwart	22	10	20	2
ERWERBSTÄTIGE AM ARBEITSORT	2723	1524	.	.	in anderes Bundesland	33	25	7	26
<i>Index des Pendlersaldos</i>	156,3	157,0	.	.	WIEN	25	19	3	22
<i>Index der Pendlermobilität</i>	141,4	154,6	.	.	ins Ausland	4	3	-	4
<b>06 GÜTTENBACH</b>					<b>06 GÜTTENBACH (Forts.)</b>				
ERWERBSTÄTIGE AM WOHNORT	408	251	.	.	Großpetersdorf	33	12	33	-
Nichtpendler	18	15	.	.	Oberwart	37	15	37	-
Gemeinde-Binnenpendler	47	28	47	-	in anderes Bundesland	161	103	75	86
AUSPENDLER	343	208	253	90	NIEDERÖSTERREICH	33	25	22	11
in and. Gemeinde des Pol.Bez.	69	44	69	-	Mödling	26	18	18	8
Güssing	40	26	40	-	WIEN	120	73	49	71
in and. Pol.Bez. des Bundesl.	113	61	109	4	ins Ausland	-	-	-	-
Oberwart	94	47	94	-	EINPENDLER	26	15	24	2
					aus and. Gemeinde des Pol.Bez.	12	6	12	-
					aus and. Pol.Bez. des Bundesl.	7	4	7	-
					aus anderem Bundesland	7	5	5	2
					ERWERBSTÄTIGE AM ARBEITSORT	91	58	.	.
					<i>Index des Pendlersaldos</i>	22,3	23,1	.	.
					<i>Index der Pendlermobilität</i>	90,4	88,8	.	.
					<b>18 HACKERBERG</b>				
					ERWERBSTÄTIGE AM WOHNORT	176	106	.	.
					Nichtpendler	14	8	.	.
					Gemeinde-Binnenpendler	8	5	8	-
					AUSPENDLER	154	93	122	32
					in and. Gemeinde des Pol.Bez.	31	17	31	-
					in and. Pol.Bez. des Bundesl.	35	21	34	1
					Oberwart	30	16	30	-
					in anderes Bundesland	84	51	57	27
					STEIERMARK	55	29	54	1
					Hartberg	35	17	35	-
					WIEN	21	15	1	20
					ins Ausland	4	4	-	4
					EINPENDLER	10	7	7	3
					aus and. Gemeinde des Pol.Bez.	7	5	5	2
					aus and. Pol.Bez. des Bundesl.	1	1	1	-
					aus anderem Bundesland	2	1	1	1
					ERWERBSTÄTIGE AM ARBEITSORT	32	20	.	.
					<i>Index des Pendlersaldos</i>	18,2	18,9	.	.
					<i>Index der Pendlermobilität</i>	93,2	94,3	.	.
					<b>07 HEILIGENBRUNN</b>				
					ERWERBSTÄTIGE AM WOHNORT	431	267	.	.
					Nichtpendler	56	23	.	.
					Gemeinde-Binnenpendler	30	14	30	-
					AUSPENDLER	345	230	246	99
					in and. Gemeinde des Pol.Bez.	144	88	141	3
					Güssing	99	56	97	2
					in and. Pol.Bez. des Bundesl.	88	57	83	5
					Oberwart	58	31	58	-
					Großpetersdorf	32	12	32	-
					in anderes Bundesland	100	76	22	78
					NIEDERÖSTERREICH	23	22	2	21
					WIEN	58	40	13	45
					ins Ausland	13	9	-	13
					EINPENDLER	26	14	20	6
					aus and. Gemeinde des Pol.Bez.	17	10	13	4
					aus and. Pol.Bez. des Bundesl.	4	1	4	-
					aus anderem Bundesland	5	3	3	2
					ERWERBSTÄTIGE AM ARBEITSORT	112	51	.	.
					<i>Index des Pendlersaldos</i>	26,0	19,1	.	.
					<i>Index der Pendlermobilität</i>	86,1	91,4	.	.
					<b>24 HEUGRABEN</b>				
					ERWERBSTÄTIGE AM WOHNORT	101	62	.	.
					Nichtpendler	6	1	.	.
					Gemeinde-Binnenpendler	1	1	1	-
					AUSPENDLER	94	60	59	35
					in and. Gemeinde des Pol.Bez.	33	20	31	2
					in and. Pol.Bez. des Bundesl.	24	12	21	3
					Oberwart	22	10	20	2
					in anderes Bundesland	33	25	7	26
					WIEN	25	19	3	22
					ins Ausland	4	3	-	4

**Tabelle 1: Erwerbstätige nach Wohngemeinden, Arbeitsgemeinden und Geschlecht bzw. Pendelfrequenz**

Wohngemeinde, Arbeitsgemeinde	Insge- samt	dar.: männ- lich	Tages- pendler	Nicht- tages- pendler	Wohngemeinde, Arbeitsgemeinde	Insge- samt	dar.: männ- lich	Tages- pendler	Nicht- tages- pendler
<b>104 POL.BEZ.: GÜSSING</b>									
<b>24 HEUGRABEN (Forts.)</b>					<b>08 KUKMIRN (Forts.)</b>				
EINPENDLER	1	1	1	-	Jennersdorf	27	21	27	-
aus and. Gemeinde des Pol.Bez.	-	-	-	-	aus anderem Bundesland	31	22	22	9
aus and. Pol.Bez. des Bundesl. aus anderem Bundesland	1	1	1	-	ERWERBSTÄTIGE AM ARBEITSORT	312	195	.	.
ERWERBSTÄTIGE AM ARBEITSORT	8	3	.	.	Index des Pendlersaldos	34,0	34,7	.	.
Index des Pendlersaldos	7,9	4,8	.	.	Index der Pendlermobilität	86,5	89,9	.	.
Index der Pendlermobilität	94,1	98,4	.	.	<b>28 MOSCHENDORF</b>				
<b>21 INZENHOF</b>					ERWERBSTÄTIGE AM WOHNORT	183	108	.	.
ERWERBSTÄTIGE AM WOHNORT	132	86	.	.	Nichtpendler	33	12	.	.
Nichtpendler	6	5	.	.	Gemeinde-Binnenpendler	19	13	19	-
Gemeinde-Binnenpendler	4	2	4	-	AUSPENDLER	131	83	103	28
AUSPENDLER	122	79	87	35	in and. Gemeinde des Pol.Bez.	60	37	58	2
in and. Gemeinde des Pol.Bez.	49	35	46	3	Güssing	36	19	35	1
Güssing	30	18	30	-	in and. Pol.Bez. des Bundesl.	36	24	32	4
in and. Pol.Bez. des Bundesl.	34	18	34	-	Oberwart	22	14	20	2
in anderes Bundesland	38	25	7	31	in anderes Bundesland	32	20	12	20
WIEN	32	20	4	28	WIEN	22	10	9	13
ins Ausland	1	1	-	1	ins Ausland	3	2	1	2
EINPENDLER	24	21	22	2	EINPENDLER	10	8	10	-
aus and. Gemeinde des Pol.Bez.	17	15	17	-	aus and. Gemeinde des Pol.Bez.	9	7	9	-
aus and. Pol.Bez. des Bundesl.	5	4	5	-	aus and. Pol.Bez. des Bundesl.	1	1	1	-
aus anderem Bundesland	2	2	-	2	aus anderem Bundesland	-	-	-	-
ERWERBSTÄTIGE AM ARBEITSORT	34	28	.	.	ERWERBSTÄTIGE AM ARBEITSORT	62	33	.	.
Index des Pendlersaldos	25,8	32,6	.	.	Index des Pendlersaldos	33,9	30,6	.	.
Index der Pendlermobilität	110,6	116,3	.	.	Index der Pendlermobilität	77,0	84,3	.	.
<b>22 KLEINMÜRBISCH</b>					<b>09 NEUBERG IM BURGENLAND</b>				
ERWERBSTÄTIGE AM WOHNORT	126	80	.	.	ERWERBSTÄTIGE AM WOHNORT	439	275	.	.
Nichtpendler	14	9	.	.	Nichtpendler	28	19	.	.
Gemeinde-Binnenpendler	6	3	6	-	Gemeinde-Binnenpendler	18	11	18	-
AUSPENDLER	106	68	82	24	AUSPENDLER	393	245	262	131
in and. Gemeinde des Pol.Bez.	60	38	55	5	in and. Gemeinde des Pol.Bez.	89	64	86	3
Güssing	47	27	45	2	Güssing	29	22	29	-
in and. Pol.Bez. des Bundesl.	24	17	22	2	St.Michael im Burgenland	30	20	28	2
in anderes Bundesland	22	13	5	17	in and. Pol.Bez. des Bundesl.	138	74	133	5
ins Ausland	-	-	-	-	Oberwart	126	62	125	1
EINPENDLER	9	9	7	2	Großpetersdorf	30	11	30	-
aus and. Gemeinde des Pol.Bez.	7	7	7	-	Oberwart	45	17	45	-
aus and. Pol.Bez. des Bundesl.	-	-	-	-	in anderes Bundesland	163	106	43	120
aus anderem Bundesland	2	2	-	2	NIEDERÖSTERREICH	27	20	10	17
ERWERBSTÄTIGE AM ARBEITSORT	29	21	.	.	WIEN	123	80	23	100
Index des Pendlersaldos	23,0	26,3	.	.	ins Ausland	3	1	-	3
Index der Pendlermobilität	91,3	96,3	.	.	EINPENDLER	42	36	31	11
<b>08 KUKMIRN</b>					aus and. Gemeinde des Pol.Bez.	12	9	12	-
ERWERBSTÄTIGE AM WOHNORT	918	562	.	.	aus and. Pol.Bez. des Bundesl.	11	9	10	1
Nichtpendler	123	74	.	.	aus anderem Bundesland	19	18	9	10
Gemeinde-Binnenpendler	95	52	95	-	ERWERBSTÄTIGE AM ARBEITSORT	88	66	.	.
AUSPENDLER	700	436	554	146	Index des Pendlersaldos	20,0	24,0	.	.
in and. Gemeinde des Pol.Bez.	160	94	153	7	Index der Pendlermobilität	99,1	102,2	.	.
Güssing	78	43	75	3	<b>10 NEUSTIFT BEI GÜSSING</b>				
Stegersbach	33	19	31	2	ERWERBSTÄTIGE AM WOHNORT	231	140	.	.
in and. Pol.Bez. des Bundesl.	216	133	205	11	Nichtpendler	16	7	.	.
Jennersdorf	118	77	117	1	Gemeinde-Binnenpendler	10	4	10	-
Rudersdorf	62	39	61	1	AUSPENDLER	205	129	145	60
Oberwart	84	47	79	5	in and. Gemeinde des Pol.Bez.	81	44	81	-
Großpetersdorf	23	3	23	-	Güssing	60	29	60	-
Oberwart	37	24	34	3	in and. Pol.Bez. des Bundesl.	48	34	43	5
in anderes Bundesland	316	203	196	120	Jennersdorf	23	19	22	1
NIEDERÖSTERREICH	26	23	8	18	Oberwart	23	14	21	2
STEIERMARK	195	110	177	18	in anderes Bundesland	74	50	21	53
Graz(Stadt)	43	28	37	6	STEIERMARK	20	14	17	3
Fürstenfeld	115	57	114	1	WIEN	33	21	3	30
Fürstenfeld	82	44	81	1	ins Ausland	2	1	-	2
WIEN	78	54	11	67	EINPENDLER	21	8	20	1
ins Ausland	8	6	-	8	aus and. Gemeinde des Pol.Bez.	13	7	13	-
EINPENDLER	94	69	84	10	aus and. Pol.Bez. des Bundesl.	7	1	7	-
aus and. Gemeinde des Pol.Bez.	29	19	29	-	aus anderem Bundesland	1	-	-	1
aus and. Pol.Bez. des Bundesl.	34	28	33	1					

**Tabelle 1: Erwerbstätige nach Wohngemeinden, Arbeitsgemeinden und Geschlecht bzw. Pendelfrequenz**

Wohngemeinde, Arbeitsgemeinde	Insgesamt	dar.: männlich	Tages- pendler	Nicht- tages- pendler	Wohngemeinde, Arbeitsgemeinde	Insgesamt	dar.: männlich	Tages- pendler	Nicht- tages- pendler
<b>104 POL.BEZ.: GÜSSING</b>									
<b>10 NEUSTIFT BEI GÜSSING (Forts.)</b>					<b>27 RAUCHWART (Forts.)</b>				
ERWERBSTÄTIGE AM ARBEITSORT	47	19	.	.	aus and. Pol.Bez. des Bundesl.	1	-	1	-
<i>Index des Pendlersaldos</i>	20,3	13,6	.	.	aus anderem Bundesland	3	2	-	3
<i>Index der Pendlermobilität</i>	97,8	97,9	.	.	ERWERBSTÄTIGE AM ARBEITSORT	36	16	.	.
					<i>Index des Pendlersaldos</i>	15,8	11,9	.	.
					<i>Index der Pendlermobilität</i>	93,0	94,0	.	.
<b>11 OLBENDORF</b>					<b>25 ROHR IM BURGENLAND</b>				
ERWERBSTÄTIGE AM WOHNORT	583	375	.	.	ERWERBSTÄTIGE AM WOHNORT	194	117	.	.
Nichtpendler	39	23	.	.	Nichtpendler	12	8	.	.
Gemeinde-Binnenpendler	35	23	35	-	Gemeinde-Binnenpendler	3	2	3	-
AUSPENDLER	509	329	297	212	AUSPENDLER	179	107	128	51
in and. Gemeinde des Pol.Bez.	76	46	74	2	in and. Gemeinde des Pol.Bez.	48	29	47	1
Güssing	22	15	21	1	Stegersbach	29	16	28	1
Stegersbach	32	14	32	-	in and. Pol.Bez. des Bundesl.	48	22	47	1
in and. Pol.Bez. des Bundesl.	173	89	163	10	Oberwart	40	15	39	1
Oberwart	156	76	156	-	in anderes Bundesland	80	54	34	46
Großpetersdorf	40	20	40	-	STEIERMARK	25	12	25	-
Oberwart	64	26	64	-	WIEN	42	30	7	35
in anderes Bundesland	257	193	60	197	ins Ausland	3	2	-	3
NIEDERÖSTERREICH	54	49	10	44	EINPENDLER	9	7	9	-
STEIERMARK	27	20	22	5	aus and. Gemeinde des Pol.Bez.	6	4	6	-
WIEN	160	113	28	132	aus and. Pol.Bez. des Bundesl.	1	1	1	-
ins Ausland	3	1	-	3	aus anderem Bundesland	2	2	2	-
EINPENDLER	54	43	46	8	ERWERBSTÄTIGE AM ARBEITSORT	24	17	.	.
aus and. Gemeinde des Pol.Bez.	19	14	19	-	<i>Index des Pendlersaldos</i>	12,4	14,5	.	.
aus and. Pol.Bez. des Bundesl.	21	19	19	2	<i>Index der Pendlermobilität</i>	96,9	97,4	.	.
aus anderem Bundesland	14	10	8	6					
ERWERBSTÄTIGE AM ARBEITSORT	128	89	.	.	<b>13 ST.MICHAEL IM BURGENLAND</b>				
<i>Index des Pendlersaldos</i>	22,0	23,7	.	.	ERWERBSTÄTIGE AM WOHNORT	482	282	.	.
<i>Index der Pendlermobilität</i>	96,6	99,2	.	.	Nichtpendler	61	37	.	.
					Gemeinde-Binnenpendler	95	48	95	-
<b>12 OLLERSDORF IM BURGENLAND</b>					AUSPENDLER	326	197	256	70
ERWERBSTÄTIGE AM WOHNORT	423	265	.	.	in and. Gemeinde des Pol.Bez.	113	55	113	-
Nichtpendler	36	27	.	.	Güssing	68	31	68	-
Gemeinde-Binnenpendler	47	23	47	-	in and. Pol.Bez. des Bundesl.	101	62	93	8
AUSPENDLER	340	215	248	92	Oberwart	76	44	76	-
in and. Gemeinde des Pol.Bez.	77	42	75	2	Oberwart	31	19	31	-
Güssing	25	17	24	1	in anderes Bundesland	108	77	50	58
Stegersbach	35	14	35	-	WIEN	73	52	29	44
in and. Pol.Bez. des Bundesl.	123	71	120	3	ins Ausland	4	3	-	4
Oberwart	107	63	107	-	EINPENDLER	313	220	301	12
Oberwart	50	26	50	-	aus and. Gemeinde des Pol.Bez.	233	156	229	4
in anderes Bundesland	140	102	53	87	Güssing	22	12	22	-
NIEDERÖSTERREICH	28	25	12	16	Neuberg im Burgenland	30	20	28	2
STEIERMARK	26	17	23	3	Rauchwart	21	12	21	-
WIEN	83	57	18	65	Tobaj	33	22	32	1
ins Ausland	-	-	-	-	aus and. Pol.Bez. des Bundesl.	61	52	58	3
EINPENDLER	76	54	71	5	Oberwart	46	39	44	2
aus and. Gemeinde des Pol.Bez.	43	27	41	2	aus anderem Bundesland	19	12	14	5
aus and. Pol.Bez. des Bundesl.	22	19	22	-	ERWERBSTÄTIGE AM ARBEITSORT	469	305	.	.
Oberwart	22	19	22	-	<i>Index des Pendlersaldos</i>	97,3	108,2	.	.
aus anderem Bundesland	11	8	8	3	<i>Index der Pendlermobilität</i>	132,6	147,9	.	.
ERWERBSTÄTIGE AM ARBEITSORT	159	104	.	.					
<i>Index des Pendlersaldos</i>	37,6	39,2	.	.	<b>14 STEGERSBACH</b>				
<i>Index der Pendlermobilität</i>	98,3	101,5	.	.	ERWERBSTÄTIGE AM WOHNORT	1019	597	.	.
					Nichtpendler	76	47	.	.
					Gemeinde-Binnenpendler	306	125	306	-
<b>27 RAUCHWART</b>					AUSPENDLER	637	425	468	169
ERWERBSTÄTIGE AM WOHNORT	228	134	.	.	in and. Gemeinde des Pol.Bez.	109	69	105	4
Nichtpendler	18	9	.	.	Güssing	45	29	43	2
Gemeinde-Binnenpendler	8	3	8	-	in and. Pol.Bez. des Bundesl.	220	143	205	15
AUSPENDLER	202	122	148	54	Oberwart	179	115	174	5
in and. Gemeinde des Pol.Bez.	69	39	68	1	Großpetersdorf	23	11	23	-
St.Michael im Burgenland	21	12	21	-	Oberwart	93	60	91	2
Stegersbach	23	12	22	1	in anderes Bundesland	301	208	158	143
in and. Pol.Bez. des Bundesl.	56	28	56	-	NIEDERÖSTERREICH	68	55	29	39
Oberwart	45	21	45	-	STEIERMARK	97	60	90	7
Oberwart	21	10	21	-	Fürstenfeld	28	17	28	-
in anderes Bundesland	75	54	24	51	Hartberg	44	25	44	-
NIEDERÖSTERREICH	23	22	10	13	Neudau	29	13	29	-
WIEN	41	26	7	34	WIEN	129	87	39	90
ins Ausland	2	1	-	2					
EINPENDLER	10	4	7	3					
aus and. Gemeinde des Pol.Bez.	6	2	6	-					

**Tabelle 1: Erwerbstätige nach Wohngemeinden, Arbeitsgemeinden und Geschlecht bzw. Pendelfrequenz**

Wohngemeinde, Arbeitsgemeinde	Insgesamt	dar.: männlich	Tages- pendler	Nicht- tages- pendler	Wohngemeinde, Arbeitsgemeinde	Insgesamt	dar.: männlich	Tages- pendler	Nicht- tages- pendler
<b>104 POL.BEZ.: GÜSSING</b>									
<b>14 STEGERSBACH (Forts.)</b>					<b>16 STREM (Forts.)</b>				
ins Ausland	7	5	-	7	ERWERBSTÄTIGE AM ARBEITSORT	203	140	.	.
EINPENDLER	915	513	838	77	<i>Index des Pendlersaldos</i>	48,8	52,6	.	.
aus and. Gemeinde des Pol.Bez.	509	267	481	28	<i>Index der Pendlermobilität</i>	94,5	101,5	.	.
Bocksdorf	52	20	50	2	<b>17 TOBAJ</b>				
Burgauberg-Neudauberg	65	35	65	-	ERWERBSTÄTIGE AM WOHNORT	616	361	.	.
Gerersdorf-Sulz	20	8	17	3	Nichtpendler	86	41	.	.
Güssing	42	29	39	3	Gemeinde-Binnenpendler	39	20	39	-
Kukmirn	33	19	31	2	AUSPENDLER	491	300	382	109
Olbendorf	32	14	32	-	in and. Gemeinde des Pol.Bez.	208	121	203	5
Ollersdorf im Burgenland	35	14	35	-	Güssing	140	71	137	3
Rauchwart	23	12	22	1	St.Michael im Burgenland	33	22	32	1
Rohr im Burgenland	29	16	28	1	in and. Pol.Bez. des Bundesl.	136	74	122	14
Stinatz	27	9	27	-	Oberwart	106	51	102	4
aus and. Pol.Bez. des Bundesl.	292	177	268	24	Großpetersdorf	38	11	38	-
Jennersdorf	87	39	87	-	Oberwart	41	20	39	2
Deutsch Kaltenbrunn	37	13	37	-	in anderes Bundesland	145	103	57	88
Oberwart	186	121	176	10	NIEDERÖSTERREICH	40	34	18	22
Litzelsdorf	29	18	29	-	STEIERMARK	22	14	19	3
Oberwart	26	14	26	-	WIEN	77	50	20	57
aus anderem Bundesland	114	69	89	25	Wien 3.,Landstraße	21	15	10	11
STEIERMARK	85	52	75	10	ins Ausland	2	2	-	2
Fürstenfeld	23	15	23	-	EINPENDLER	94	63	77	17
Hartberg	52	32	46	6	aus and. Gemeinde des Pol.Bez.	60	38	59	1
WIEN	22	12	10	12	aus and. Pol.Bez. des Bundesl.	17	13	11	6
ERWERBSTÄTIGE AM ARBEITSORT	1297	685	.	.	aus anderem Bundesland	17	12	7	10
<i>Index des Pendlersaldos</i>	127,3	114,7	.	.	ERWERBSTÄTIGE AM ARBEITSORT	219	124	.	.
<i>Index der Pendlermobilität</i>	152,3	157,1	.	.	<i>Index des Pendlersaldos</i>	35,6	34,3	.	.
<b>15 STINATZ</b>					<i>Index der Pendlermobilität</i>	95,0	100,6	.	.
ERWERBSTÄTIGE AM WOHNORT	566	352	.	.	<b>23 TSCHANIGRABEN</b>				
Nichtpendler	39	25	.	.	ERWERBSTÄTIGE AM WOHNORT	31	15	.	.
Gemeinde-Binnenpendler	44	17	44	-	Nichtpendler	2	2	.	.
AUSPENDLER	483	310	317	166	Gemeinde-Binnenpendler	-	-	-	-
in and. Gemeinde des Pol.Bez.	62	37	60	2	AUSPENDLER	29	13	22	7
Güssing	21	14	20	1	in and. Gemeinde des Pol.Bez.	15	7	15	-
Stegersbach	27	9	27	-	in and. Pol.Bez. des Bundesl.	5	2	5	-
in and. Pol.Bez. des Bundesl.	156	84	147	9	in anderes Bundesland	8	3	2	6
Oberwart	133	71	131	2	ins Ausland	1	1	-	1
Oberwart	79	36	77	2	EINPENDLER	-	-	-	-
in anderes Bundesland	261	188	110	151	aus and. Gemeinde des Pol.Bez.	-	-	-	-
NIEDERÖSTERREICH	34	29	16	18	aus and. Pol.Bez. des Bundesl.	-	-	-	-
STEIERMARK	56	35	51	5	aus anderem Bundesland	-	-	-	-
Hartberg	33	19	32	1	ERWERBSTÄTIGE AM ARBEITSORT	2	2	.	.
WIEN	164	117	43	121	<i>Index des Pendlersaldos</i>	6,5	13,3	.	.
ins Ausland	4	1	-	4	<i>Index der Pendlermobilität</i>	93,5	86,7	.	.
EINPENDLER	46	30	40	6	<b>19 WÖRTERBERG</b>				
aus and. Gemeinde des Pol.Bez.	17	8	17	-	ERWERBSTÄTIGE AM WOHNORT	215	132	.	.
aus and. Pol.Bez. des Bundesl.	13	12	13	-	Nichtpendler	23	9	.	.
aus anderem Bundesland	16	10	10	6	Gemeinde-Binnenpendler	7	2	7	-
ERWERBSTÄTIGE AM ARBEITSORT	129	72	.	.	AUSPENDLER	185	121	135	50
<i>Index des Pendlersaldos</i>	22,8	20,5	.	.	in and. Gemeinde des Pol.Bez.	22	15	21	1
<i>Index der Pendlermobilität</i>	93,5	96,6	.	.	in and. Pol.Bez. des Bundesl.	55	28	53	2
<b>16 STREM</b>					Oberwart	50	24	50	-
ERWERBSTÄTIGE AM WOHNORT	416	266	.	.	Oberwart	21	13	21	-
Nichtpendler	67	38	.	.	in anderes Bundesland	104	75	61	43
Gemeinde-Binnenpendler	46	30	46	-	STEIERMARK	54	37	47	7
AUSPENDLER	303	198	221	82	Hartberg	34	21	34	-
in and. Gemeinde des Pol.Bez.	131	90	130	1	WIEN	34	23	10	24
Güssing	91	63	91	-	ins Ausland	4	3	-	4
in and. Pol.Bez. des Bundesl.	81	42	74	7	EINPENDLER	14	7	13	1
Oberwart	61	28	59	2	aus and. Gemeinde des Pol.Bez.	11	5	10	1
Großpetersdorf	37	14	37	-	aus and. Pol.Bez. des Bundesl.	1	-	1	-
in anderes Bundesland	87	64	17	70	aus anderem Bundesland	2	2	2	-
NIEDERÖSTERREICH	20	16	2	18	ERWERBSTÄTIGE AM ARBEITSORT	44	18	.	.
WIEN	52	34	10	42	<i>Index des Pendlersaldos</i>	20,5	13,6	.	.
ins Ausland	4	2	-	4	<i>Index der Pendlermobilität</i>	92,6	97,0	.	.
EINPENDLER	90	72	77	13					
aus and. Gemeinde des Pol.Bez.	56	48	54	2					
aus and. Pol.Bez. des Bundesl.	19	15	17	2					
aus anderem Bundesland	15	9	6	9					



**Tabelle 1: Erwerbstätige nach Wohngemeinden, Arbeitsgemeinden und Geschlecht bzw. Pendelfrequenz**

Wohngemeinde, Arbeitsgemeinde	Insge- samt	dar.: männ- lich	Tages- pendler	Nicht- tages- pendler	Wohngemeinde, Arbeitsgemeinde	Insge- samt	dar.: männ- lich	Tages- pendler	Nicht- tages- pendler
<b>105 POL.BEZ.: JENNERSDORF</b>									
<b>105 POL.BEZ.: JENNERSDORF</b>					<b>03 HEILIGENKREUZ/LAFNITZTAL</b>				
<b>ERWERBSTÄTIGE AM WOHNORT</b>	<b>7678</b>	<b>4622</b>	.	.	<b>ERWERBSTÄTIGE AM WOHNORT</b>	<b>520</b>	<b>306</b>	.	.
Nichtpendler	647	370	.	.	Nichtpendler	69	36	.	.
Gemeinde-Binnenpendler	1476	754	1476	-	Gemeinde-Binnenpendler	123	62	123	-
<b>AUSPENDLER</b>	<b>5555</b>	<b>3498</b>	<b>4557</b>	<b>998</b>	<b>AUSPENDLER</b>	<b>328</b>	<b>208</b>	<b>258</b>	<b>70</b>
in and. Gemeinde des Pol.Bez.	1521	951	1502	19	in and. Gemeinde des Pol.Bez.	78	46	77	1
in and. Pol.Bez. des Bundesl.	766	457	678	88	Jennersdorf	30	11	29	1
in anderes Bundesland	3157	2013	2371	786	Rudersdorf	24	18	24	-
ins Ausland	111	77	6	105	in and. Pol.Bez. des Bundesl.	102	58	95	7
<b>EINPENDLER</b>	<b>2647</b>	<b>1706</b>	<b>2477</b>	<b>170</b>	Güssing	72	36	72	-
aus and. Gemeinde des Pol.Bez.	1521	951	1502	19	Güssing	52	24	52	-
aus and. Pol.Bez. des Bundesl.	485	351	460	25	Oberwart	21	13	20	1
aus anderem Bundesland	641	404	515	126	in anderes Bundesland	142	101	85	57
<b>ERWERBSTÄTIGE AM ARBEITSORT</b>	<b>4770</b>	<b>2830</b>	.	.	STEIERMARK	86	57	82	4
Index des Pendlersaldos	62,1	61,2	.	.	Fürstenfeld	55	33	54	1
Index der Pendlermobilität	106,8	112,6	.	.	Fürstenfeld	37	22	37	-
					WIEN	33	24	2	31
					ins Ausland	6	3	1	5
<b>01 DEUTSCH KALTENBRUNN</b>					<b>EINPENDLER</b>	<b>411</b>	<b>337</b>	<b>375</b>	<b>36</b>
<b>ERWERBSTÄTIGE AM WOHNORT</b>	<b>740</b>	<b>435</b>	.	.	aus and. Gemeinde des Pol.Bez.	180	147	175	5
Nichtpendler	55	37	.	.	Jennersdorf	49	38	47	2
Gemeinde-Binnenpendler	63	35	63	-	Königsdorf	22	21	22	-
<b>AUSPENDLER</b>	<b>622</b>	<b>363</b>	<b>538</b>	<b>84</b>	Weichselbaum	20	14	20	-
in and. Gemeinde des Pol.Bez.	95	63	94	1	aus and. Pol.Bez. des Bundesl.	159	135	155	4
Rudersdorf	56	38	55	1	Güssing	134	114	133	1
in and. Pol.Bez. des Bundesl.	153	80	145	8	Güssing	31	22	31	-
Güssing	82	45	82	-	Oberwart	22	19	22	-
Güssing	20	11	20	-	aus anderem Bundesland	72	55	45	27
Stegersbach	37	13	37	-	STEIERMARK	47	36	44	3
Oberwart	59	28	57	2	<b>ERWERBSTÄTIGE AM ARBEITSORT</b>	<b>603</b>	<b>435</b>	.	.
Oberwart	24	9	23	1	Index des Pendlersaldos	116,0	142,2	.	.
in anderes Bundesland	372	218	299	73	Index der Pendlermobilität	142,1	178,1	.	.
STEIERMARK	297	163	285	12	<b>04 JENNERSDORF</b>				
Graz(Stadt)	58	36	48	10	<b>ERWERBSTÄTIGE AM WOHNORT</b>	<b>1862</b>	<b>1104</b>	.	.
Fürstenfeld	177	98	177	-	Nichtpendler	139	80	.	.
Fürstenfeld	132	77	132	-	Gemeinde-Binnenpendler	710	350	710	-
Hartberg	42	16	42	-	<b>AUSPENDLER</b>	<b>1013</b>	<b>674</b>	<b>803</b>	<b>210</b>
Neudau	34	13	34	-	in and. Gemeinde des Pol.Bez.	177	138	174	3
WIEN	56	37	11	45	Heiligenkreuz/Lafnitztal	49	38	47	2
ins Ausland	2	2	-	2	Neuhaus am Klausenbach	20	18	19	1
<b>EINPENDLER</b>	<b>66</b>	<b>38</b>	<b>58</b>	<b>8</b>	Rudersdorf	38	32	38	-
aus and. Gemeinde des Pol.Bez.	15	12	15	-	in and. Pol.Bez. des Bundesl.	112	69	95	17
aus and. Pol.Bez. des Bundesl.	28	16	28	-	Güssing	56	38	56	-
Güssing	26	14	26	-	Güssing	41	27	41	-
aus anderem Bundesland	23	10	15	8	Oberwart	33	18	31	2
<b>ERWERBSTÄTIGE AM ARBEITSORT</b>	<b>184</b>	<b>110</b>	.	.	in anderes Bundesland	685	447	533	152
Index des Pendlersaldos	24,9	25,3	.	.	NIEDERÖSTERREICH	40	27	14	26
Index der Pendlermobilität	93,0	92,2	.	.	STEIERMARK	535	336	497	38
					Graz(Stadt)	109	80	84	25
<b>02 ELTENDORF</b>					Feldbach	174	110	171	3
<b>ERWERBSTÄTIGE AM WOHNORT</b>	<b>431</b>	<b>262</b>	.	.	Fehring	55	40	54	1
Nichtpendler	51	28	.	.	Feldbach	69	43	69	-
Gemeinde-Binnenpendler	49	27	49	-	Fürstenfeld	201	104	201	-
<b>AUSPENDLER</b>	<b>331</b>	<b>207</b>	<b>290</b>	<b>41</b>	Fürstenfeld	105	79	105	-
in and. Gemeinde des Pol.Bez.	88	57	88	-	Loipersdorf/Fürstenfeld	88	19	88	-
Jennersdorf	33	22	33	-	WIEN	95	73	22	73
Rudersdorf	29	16	29	-	ins Ausland	39	20	1	38
in and. Pol.Bez. des Bundesl.	91	60	87	4	<b>EINPENDLER</b>	<b>1221</b>	<b>664</b>	<b>1146</b>	<b>75</b>
Güssing	60	40	60	-	aus and. Gemeinde des Pol.Bez.	791	424	779	12
Güssing	32	22	32	-	Eltendorf	33	22	33	-
Oberwart	22	12	20	2	Heiligenkreuz/Lafnitztal	30	11	29	1
in anderes Bundesland	150	88	114	36	Königsdorf	21	13	21	-
STEIERMARK	112	62	107	5	Minihof-Liebau	117	65	115	2
Fürstenfeld	74	36	72	2	Mogersdorf	85	40	83	2
Fürstenfeld	50	28	49	1	Mühlgraben	39	24	39	-
ins Ausland	2	2	1	1	Neuhaus am Klausenbach	75	41	74	1
<b>EINPENDLER</b>	<b>124</b>	<b>96</b>	<b>114</b>	<b>10</b>	Rudersdorf	37	16	37	-
aus and. Gemeinde des Pol.Bez.	54	39	54	-	St.Martin an der Raab	256	139	251	5
aus and. Pol.Bez. des Bundesl.	51	44	51	-	Weichselbaum	79	42	78	1
Güssing	45	39	45	-	aus and. Pol.Bez. des Bundesl.	118	72	99	19
aus anderem Bundesland	19	13	9	10	Güssing	93	51	91	2
<b>ERWERBSTÄTIGE AM ARBEITSORT</b>	<b>224</b>	<b>151</b>	.	.	aus anderem Bundesland	312	168	268	44
Index des Pendlersaldos	52,0	57,6	.	.	STEIERMARK	260	135	250	10
Index der Pendlermobilität	105,6	115,6	.	.	Feldbach	156	77	152	4
					Fehring	32	15	31	1
					Fürstenfeld	63	26	63	-
					Fürstenfeld	24	12	24	-
					WIEN	35	20	12	23

**Tabelle 1: Erwerbstätige nach Wohngemeinden, Arbeitsgemeinden und Geschlecht bzw. Pendelfrequenz**

Wohngemeinde, Arbeitsgemeinde	Insgesamt	dar.: männlich	Tagespendler	Nicht-tagespendler	Wohngemeinde, Arbeitsgemeinde	Insgesamt	dar.: männlich	Tagespendler	Nicht-tagespendler
<b>105 POL.BEZ.: JENNERSDORF</b>									
<b>04 JENNERSDORF (Forts.)</b>					<b>06 MOGERSDORF (Forts.)</b>				
ERWERBSTÄTIGE AM ARBEITSORT	2070	1094	.	.	WIEN	47	34	8	39
<i>Index des Pendlersaldos</i>	<i>111,2</i>	<i>99,1</i>	.	.	ins Ausland	11	10	1	10
<i>Index der Pendlermobilität</i>	<i>120,0</i>	<i>121,2</i>	.	.	EINPENDLER	66	48	65	1
<b>11 KÖNIGSDORF</b>					aus and. Gemeinde des Pol.Bez.	44	32	44	-
ERWERBSTÄTIGE AM WOHNORT	348	200	.	.	aus and. Pol.Bez. des Bundesl.	16	11	16	-
Nichtpendler	43	26	.	.	aus anderem Bundesland	6	5	5	1
Gemeinde-Binnenpendler	21	9	21	-	ERWERBSTÄTIGE AM ARBEITSORT	148	88	.	.
AUSPENDLER	284	165	229	55	<i>Index des Pendlersaldos</i>	<i>30,6</i>	<i>29,1</i>	.	.
in and. Gemeinde des Pol.Bez.	102	66	102	-	<i>Index der Pendlermobilität</i>	<i>96,7</i>	<i>102,6</i>	.	.
Heiligenkreuz/Lainitztal	22	21	22	-	<b>12 MÜHLGRABEN</b>				
Jennersdorf	21	13	21	-	ERWERBSTÄTIGE AM WOHNORT	174	117	.	.
Rudersdorf	41	20	41	-	Nichtpendler	9	7	.	.
in and. Pol.Bez. des Bundesl.	42	21	37	5	Gemeinde-Binnenpendler	6	3	6	-
Güssing	27	16	25	2	AUSPENDLER	159	107	128	31
in anderes Bundesland	136	76	90	46	in and. Gemeinde des Pol.Bez.	56	39	56	-
STEIERMARK	96	51	90	6	Jennersdorf	39	24	39	-
Graz(Stadt)	25	14	21	4	in and. Pol.Bez. des Bundesl.	13	6	8	5
Fürstenfeld	57	28	56	1	in anderes Bundesland	88	61	64	24
Fürstenfeld	48	25	47	1	STEIERMARK	67	43	60	7
WIEN	32	19	-	32	Feldbach	39	23	38	1
ins Ausland	4	2	-	4	ins Ausland	2	1	-	2
EINPENDLER	30	14	30	-	EINPENDLER	8	4	6	2
aus and. Gemeinde des Pol.Bez.	22	8	22	-	aus and. Gemeinde des Pol.Bez.	4	3	4	-
aus and. Pol.Bez. des Bundesl.	3	3	3	-	aus and. Pol.Bez. des Bundesl.	1	-	1	-
aus anderem Bundesland	5	3	5	-	aus anderem Bundesland	3	1	1	2
ERWERBSTÄTIGE AM ARBEITSORT	94	49	.	.	ERWERBSTÄTIGE AM ARBEITSORT	23	14	.	.
<i>Index des Pendlersaldos</i>	<i>27,0</i>	<i>24,5</i>	.	.	<i>Index des Pendlersaldos</i>	<i>13,2</i>	<i>12,0</i>	.	.
<i>Index der Pendlermobilität</i>	<i>90,2</i>	<i>89,5</i>	.	.	<i>Index der Pendlermobilität</i>	<i>96,0</i>	<i>94,9</i>	.	.
<b>05 MINIHOFLIEBAU</b>					<b>07 NEUHAUS AM KLAUSENBACH</b>				
ERWERBSTÄTIGE AM WOHNORT	514	320	.	.	ERWERBSTÄTIGE AM WOHNORT	440	281	.	.
Nichtpendler	43	22	.	.	Nichtpendler	65	31	.	.
Gemeinde-Binnenpendler	65	25	65	-	Gemeinde-Binnenpendler	64	37	64	-
AUSPENDLER	406	273	318	88	AUSPENDLER	311	213	241	70
in and. Gemeinde des Pol.Bez.	171	106	169	2	in and. Gemeinde des Pol.Bez.	103	63	102	1
Jennersdorf	117	65	115	2	Jennersdorf	75	41	74	1
Neuhaus am Klausenbach	21	15	21	-	in and. Pol.Bez. des Bundesl.	18	12	15	3
in and. Pol.Bez. des Bundesl.	21	18	14	7	in anderes Bundesland	174	123	124	50
in anderes Bundesland	207	143	135	72	STEIERMARK	144	99	123	21
STEIERMARK	147	93	126	21	Graz(Stadt)	30	22	22	8
Graz(Stadt)	40	29	28	12	Feldbach	72	49	65	7
Feldbach	55	28	55	-	Feldbach	23	19	23	-
Feldbach	25	13	25	-	Fehring	23	12	23	-
Fürstenfeld	29	16	29	-	Fürstenfeld	22	18	1	21
WIEN	38	33	8	30	WIEN	16	15	-	16
ins Ausland	7	6	-	7	ins Ausland	16	15	-	16
EINPENDLER	60	42	58	2	EINPENDLER	71	57	67	4
aus and. Gemeinde des Pol.Bez.	50	36	50	-	aus and. Gemeinde des Pol.Bez.	63	52	62	1
aus and. Pol.Bez. des Bundesl.	3	2	3	-	Jennersdorf	20	18	19	1
aus anderem Bundesland	7	4	5	2	Minihof-Liebau	21	15	21	-
ERWERBSTÄTIGE AM ARBEITSORT	168	89	.	.	aus and. Pol.Bez. des Bundesl.	1	-	1	-
<i>Index des Pendlersaldos</i>	<i>32,7</i>	<i>27,8</i>	.	.	aus anderem Bundesland	7	5	4	3
<i>Index der Pendlermobilität</i>	<i>90,7</i>	<i>98,4</i>	.	.	ERWERBSTÄTIGE AM ARBEITSORT	200	125	.	.
<b>06 MOGERSDORF</b>					<i>Index des Pendlersaldos</i>	<i>45,5</i>	<i>44,5</i>	.	.
ERWERBSTÄTIGE AM WOHNORT	484	302	.	.	<i>Index der Pendlermobilität</i>	<i>86,8</i>	<i>96,1</i>	.	.
Nichtpendler	41	23	.	.	<b>08 RUDERSDORF</b>				
Gemeinde-Binnenpendler	41	17	41	-	ERWERBSTÄTIGE AM WOHNORT	944	535	.	.
AUSPENDLER	402	262	297	105	Nichtpendler	71	38	.	.
in and. Gemeinde des Pol.Bez.	126	68	122	4	Gemeinde-Binnenpendler	237	128	237	-
Jennersdorf	85	40	83	2	AUSPENDLER	636	369	575	61
in and. Pol.Bez. des Bundesl.	37	28	26	11	in and. Gemeinde des Pol.Bez.	70	39	69	1
Güssing	25	18	23	2	Jennersdorf	37	16	37	-
Güssing	21	15	19	2	in and. Pol.Bez. des Bundesl.	102	57	95	7
in anderes Bundesland	228	156	148	80	Güssing	47	26	46	1
NIEDERÖSTERREICH	22	18	2	20	Güssing	22	12	21	1
STEIERMARK	155	102	138	17	Oberwart	43	22	40	3
Graz(Stadt)	37	26	29	8	in anderes Bundesland	459	271	411	48
Feldbach	32	23	32	-	STEIERMARK	410	235	400	10
Fürstenfeld	53	26	52	1	Graz(Stadt)	87	69	81	6
Fürstenfeld	28	19	28	-					

**Tabelle 1: Erwerbstätige nach Wohngemeinden, Arbeitsgemeinden und Geschlecht bzw. Pendelfrequenz**

Wohngemeinde, Arbeitsgemeinde	Insgesamt	dar.: männlich	Tagespendler	Nicht-tagespendler	Wohngemeinde, Arbeitsgemeinde	Insgesamt	dar.: männlich	Tagespendler	Nicht-tagespendler
<b>08 RUDERSDORF (Forts.)</b>					<b>10 WEICHELBAUM (Forts.)</b>				
Fürstenfeld	264	131	263	1	ERWERBSTÄTIGE AM ARBEITSORT	61	38	.	.
Fürstenfeld	194	105	194	-	Index des Pendlersaldos	18,8	19,0	.	.
Loipersdorf/Fürstenfeld	29	11	29	-	Index der Pendlermobilität	104,0	103,0	.	.
WIEN	36	26	8	28	<b>106 POL.BEZ.: MATTERSBURG</b>				
ins Ausland	5	2	-	5	<b>ERWERBSTÄTIGE AM WOHNORT</b>				
<b>EINPENDLER</b>					<b>16606</b>				
aus and. Gemeinde des Pol.Bez.	229	150	228	1	Nichtpendler	997	577	.	.
Deutsch Kaltenbrunn	56	38	55	1	Gemeinde-Binnenpendler	2880	1420	2880	-
Eltendorf	29	16	29	-	<b>AUSPENDLER</b>				
Heiligenkreuz/Lafnitztal	24	18	24	-	<b>12729</b>				
Jennersdorf	38	32	38	-	in and. Gemeinde des Pol.Bez.	3242	1811	3223	19
Königsdorf	41	20	41	-	in and. Pol.Bez. des Bundesl.	2975	1652	2913	62
aus and. Pol.Bez. des Bundesl.	99	66	97	2	in anderes Bundesland	6406	4196	5965	441
Güssing	97	65	95	2	ins Ausland	106	70	6	100
Kukmirn	62	39	61	1	<b>EINPENDLER</b>				
aus anderem Bundesland	154	114	143	11	<b>6387</b>				
STEIERMARK	144	108	143	1	aus and. Gemeinde des Pol.Bez.	3242	1811	3223	19
Feldbach	20	15	20	-	aus and. Pol.Bez. des Bundesl.	1448	899	1374	74
Fürstenfeld	111	80	110	1	aus anderem Bundesland	1697	1222	1497	200
Fürstenfeld	47	35	47	-	<b>ERWERBSTÄTIGE AM ARBEITSORT</b>				
<b>ERWERBSTÄTIGE AM ARBEITSORT</b>					<b>10264</b>				
Index des Pendlersaldos	83,7	92,7	.	.	Index des Pendlersaldos	61,8	61,0	.	.
Index der Pendlermobilität	118,4	130,7	.	.	Index der Pendlermobilität	115,1	119,9	.	.
<b>09 ST.MARTIN AN DER RAAB</b>					<b>16 ANTAU</b>				
<b>ERWERBSTÄTIGE AM WOHNORT</b>					<b>ERWERBSTÄTIGE AM WOHNORT</b>				
Nichtpendler	45	31	.	.	Nichtpendler	34	22	.	.
Gemeinde-Binnenpendler	89	56	89	-	Gemeinde-Binnenpendler	23	13	23	-
<b>AUSPENDLER</b>					<b>AUSPENDLER</b>				
in and. Gemeinde des Pol.Bez.	320	185	315	5	in and. Gemeinde des Pol.Bez.	267	167	262	5
Jennersdorf	256	139	251	5	Mattersburg	69	46	69	-
in and. Pol.Bez. des Bundesl.	52	36	40	12	in and. Pol.Bez. des Bundesl.	32	18	32	-
Güssing	30	23	29	1	Eisenstadt(St)	108	55	108	-
Güssing	27	20	26	1	Eisenstadt-Umg.	72	29	72	-
in anderes Bundesland	381	244	283	98	Eisenstadt-Umg.	30	21	30	-
NIEDERÖSTERREICH	20	15	4	16	in anderes Bundesland	90	66	85	5
STEIERMARK	306	194	276	30	NIEDERÖSTERREICH	41	34	40	1
Graz(Stadt)	65	50	50	15	WIEN	48	31	45	3
Feldbach	153	91	150	3	ins Ausland	-	-	-	-
Fehring	57	36	56	1	<b>EINPENDLER</b>				
Feldbach	61	30	60	1	<b>25</b>				
Fürstenfeld	61	28	61	-	aus and. Gemeinde des Pol.Bez.	6	1	6	-
Fürstenfeld	28	21	28	-	aus and. Pol.Bez. des Bundesl.	12	6	12	-
Loipersdorf/Fürstenfeld	25	2	25	-	aus anderem Bundesland	7	5	6	1
WIEN	43	26	3	40	<b>ERWERBSTÄTIGE AM ARBEITSORT</b>				
ins Ausland	10	8	1	9	<b>82</b>				
<b>EINPENDLER</b>					<b>Index des Pendlersaldos</b>				
aus and. Gemeinde des Pol.Bez.	42	33	42	-	<b>25,3</b>				
aus and. Pol.Bez. des Bundesl.	5	2	5	-	<b>Index der Pendlermobilität</b>				
aus anderem Bundesland	24	19	15	9	<b>90,1</b>				
<b>ERWERBSTÄTIGE AM ARBEITSORT</b>					<b>11 BAD SAUERBRUNN</b>				
Index des Pendlersaldos	22,9	25,2	.	.	<b>ERWERBSTÄTIGE AM WOHNORT</b>				
Index der Pendlermobilität	93,0	94,1	.	.	<b>760</b>				
<b>10 WEICHELBAUM</b>					<b>444</b>				
<b>ERWERBSTÄTIGE AM WOHNORT</b>					<b>26</b>				
Nichtpendler	16	11	.	.	Gemeinde-Binnenpendler	97	37	97	-
Gemeinde-Binnenpendler	8	5	8	-	<b>AUSPENDLER</b>				
<b>AUSPENDLER</b>					<b>617</b>				
in and. Gemeinde des Pol.Bez.	135	81	134	1	in and. Gemeinde des Pol.Bez.	160	96	156	4
Heiligenkreuz/Lafnitztal	20	14	20	-	Mattersburg	55	33	55	-
Jennersdorf	79	42	78	1	Neudörf	56	37	54	2
in and. Pol.Bez. des Bundesl.	23	12	21	2	in and. Pol.Bez. des Bundesl.	69	43	68	1
in anderes Bundesland	135	85	85	50	Eisenstadt(St)	50	30	49	1
STEIERMARK	89	49	80	9	in anderes Bundesland	380	237	354	26
Feldbach	22	12	21	1	NIEDERÖSTERREICH	238	142	227	11
Fürstenfeld	35	12	35	-	Wiener Neustadt(Stadt)	140	73	139	1
WIEN	26	19	5	21	Baden	26	20	23	3
ins Ausland	7	6	1	6	Mödling	29	18	29	-
<b>EINPENDLER</b>					<b>324</b>				
aus and. Gemeinde des Pol.Bez.	27	15	27	-	aus and. Gemeinde des Pol.Bez.	184	62	183	1
aus and. Pol.Bez. des Bundesl.	1	-	1	-	Mattersburg	30	14	30	-
aus anderem Bundesland	9	7	-	9	Neudörf	25	5	25	-
<b>ERWERBSTÄTIGE AM ARBEITSORT</b>					<b>24</b>				
<b>ERWERBSTÄTIGE AM ARBEITSORT</b>					<b>41</b>				
<b>Index des Pendlersaldos</b>					<b>51</b>				
<b>Index der Pendlermobilität</b>					<b>20</b>				

**Tabelle 1: Erwerbstätige nach Wohngemeinden, Arbeitsgemeinden und Geschlecht bzw. Pendelfrequenz**

Wohngemeinde, Arbeitsgemeinde	Insgesamt	dar.: männlich	Tages- pendler	Nicht- tages- pendler	Wohngemeinde, Arbeitsgemeinde	Insgesamt	dar.: männlich	Tages- pendler	Nicht- tages- pendler
<b>106 POL.BEZ.: MATTERSBURG</b>									
<b>11 BAD SAUERBRUNN (Forts.)</b>					<b>02 FORCHTENSTEIN (Forts.)</b>				
WIEN	33	25	31	2	Wien 1.,Innere Stadt	28	18	25	3
ERWERBSTÄTIGE AM ARBEITSORT	467	207	.	.	Wien 3.,Landstraße	21	16	19	2
<i>Index des Pendlersaldos</i>	61,4	46,6	.	.	Wien 11.,Simmering	25	22	25	-
<i>Index der Pendlermobilität</i>	123,8	118,2	.	.	Wien 23.,Liesing	21	18	18	3
					ins Ausland	7	4	-	7
<b>17 BAUMGARTEN</b>					<b>03 HIRM</b>				
ERWERBSTÄTIGE AM WOHNORT	383	215	.	.	EINPENDLER	149	121	147	2
Nichtpendler	25	10	.	.	aus and. Gemeinde des Pol.Bez.	85	71	84	1
Gemeinde-Binnenpendler	29	23	29	-	Mattersburg	22	17	22	-
AUSPENDLER	329	182	310	19	aus and. Pol.Bez. des Bundesl.	35	33	34	1
in and. Gemeinde des Pol.Bez.	56	26	56	-	aus anderem Bundesland	29	17	29	-
Mattersburg	23	10	23	-	ERWERBSTÄTIGE AM ARBEITSORT	419	272	.	.
in and. Pol.Bez. des Bundesl.	113	51	110	3	<i>Index des Pendlersaldos</i>	32,8	36,2	.	.
Eisenstadt(St)	85	38	84	1	<i>Index der Pendlermobilität</i>	90,5	96,0	.	.
Eisenstadt-Umg.	23	11	22	1	<b>03 HIRM</b>				
in anderes Bundesland	158	104	144	14	ERWERBSTÄTIGE AM WOHNORT	419	223	.	.
NIEDERÖSTERREICH	54	34	53	1	Nichtpendler	17	11	.	.
Wiener Neustadt(Stadt)	30	14	30	-	Gemeinde-Binnenpendler	82	33	82	-
WIEN	100	66	91	9	AUSPENDLER	320	179	313	7
ins Ausland	2	1	-	2	in and. Gemeinde des Pol.Bez.	70	40	70	-
EINPENDLER	56	45	50	6	Mattersburg	30	13	30	-
aus and. Gemeinde des Pol.Bez.	14	12	13	1	in and. Pol.Bez. des Bundesl.	128	66	127	1
aus and. Pol.Bez. des Bundesl.	25	21	24	1	Eisenstadt(St)	102	51	102	-
Eisenstadt-Umg.	24	20	23	1	in anderes Bundesland	119	71	115	4
aus anderem Bundesland	17	12	13	4	NIEDERÖSTERREICH	45	27	43	2
ERWERBSTÄTIGE AM ARBEITSORT	110	78	.	.	WIEN	74	44	72	2
<i>Index des Pendlersaldos</i>	28,7	36,3	.	.	ins Ausland	3	2	1	2
<i>Index der Pendlermobilität</i>	100,5	105,6	.	.	EINPENDLER	345	214	318	27
<b>01 DRASSBURG</b>					aus and. Gemeinde des Pol.Bez.	96	59	96	-
ERWERBSTÄTIGE AM WOHNORT	434	247	.	.	Mattersburg	22	13	22	-
Nichtpendler	33	17	.	.	aus and. Pol.Bez. des Bundesl.	131	81	130	1
Gemeinde-Binnenpendler	36	14	36	-	Eisenstadt-Umg.	111	69	111	-
AUSPENDLER	365	216	333	32	Neufeld an der Leitha	31	24	31	-
in and. Gemeinde des Pol.Bez.	73	46	72	1	Steinbrunn	20	12	20	-
Mattersburg	30	15	29	1	aus anderem Bundesland	118	74	92	26
in and. Pol.Bez. des Bundesl.	134	62	129	5	NIEDERÖSTERREICH	69	40	65	4
Eisenstadt(St)	95	44	92	3	Wr.Neustadt(Ld)	37	19	37	-
Eisenstadt-Umg.	28	13	28	-	WIEN	30	22	27	3
in anderes Bundesland	152	104	132	20	ERWERBSTÄTIGE AM ARBEITSORT	444	258	.	.
NIEDERÖSTERREICH	48	38	46	2	<i>Index des Pendlersaldos</i>	106,0	115,7	.	.
Wiener Neustadt(Stadt)	20	15	19	1	<i>Index der Pendlermobilität</i>	158,7	176,2	.	.
WIEN	101	63	86	15	<b>19 KRENSDORF</b>				
ins Ausland	6	4	-	6	ERWERBSTÄTIGE AM WOHNORT	263	158	.	.
EINPENDLER	52	25	52	-	Nichtpendler	31	21	.	.
aus and. Gemeinde des Pol.Bez.	20	7	20	-	Gemeinde-Binnenpendler	15	8	15	-
aus and. Pol.Bez. des Bundesl.	19	9	19	-	AUSPENDLER	217	129	206	11
aus anderem Bundesland	13	9	13	-	in and. Gemeinde des Pol.Bez.	64	29	64	-
ERWERBSTÄTIGE AM ARBEITSORT	121	56	.	.	in and. Pol.Bez. des Bundesl.	56	26	54	2
<i>Index des Pendlersaldos</i>	27,9	22,7	.	.	Eisenstadt(St)	44	21	44	-
<i>Index der Pendlermobilität</i>	96,1	97,6	.	.	in anderes Bundesland	94	71	88	6
<b>02 FORCHTENSTEIN</b>					NIEDERÖSTERREICH	67	52	64	3
ERWERBSTÄTIGE AM WOHNORT	1277	751	.	.	Wiener Neustadt(Stadt)	25	14	25	-
Nichtpendler	61	32	.	.	WIEN	26	19	24	2
Gemeinde-Binnenpendler	209	119	209	-	ins Ausland	3	3	-	3
AUSPENDLER	1007	600	959	48	EINPENDLER	19	14	16	3
in and. Gemeinde des Pol.Bez.	330	170	328	2	aus and. Gemeinde des Pol.Bez.	11	10	11	-
Marz	26	21	26	-	aus and. Pol.Bez. des Bundesl.	1	1	1	-
Mattersburg	177	73	176	1	aus anderem Bundesland	7	3	4	3
Neudörf	52	35	51	1	ERWERBSTÄTIGE AM ARBEITSORT	65	43	.	.
in and. Pol.Bez. des Bundesl.	192	112	190	2	<i>Index des Pendlersaldos</i>	24,7	27,2	.	.
Eisenstadt(St)	136	70	136	-	<i>Index der Pendlermobilität</i>	89,7	90,5	.	.
Oberpullendorf	28	20	28	-	<b>04 LOIPERSBACH IM BURGENLAND</b>				
in anderes Bundesland	478	314	441	37	ERWERBSTÄTIGE AM WOHNORT	501	310	.	.
NIEDERÖSTERREICH	248	147	239	9	Nichtpendler	23	10	.	.
Wiener Neustadt(Stadt)	131	61	129	2	Gemeinde-Binnenpendler	64	39	64	-
Baden	26	20	25	1	AUSPENDLER	414	261	397	17
Mödling	26	17	24	2	in and. Gemeinde des Pol.Bez.	136	80	135	1
Wr.Neustadt(Ld)	43	32	43	-	Mattersburg	61	30	61	-
WIEN	225	164	202	23					

**Tabelle 1: Erwerbstätige nach Wohngemeinden, Arbeitsgemeinden und Geschlecht bzw. Pendelfrequenz**

Wohngemeinde, Arbeitsgemeinde	Insgesamt	dar.: männlich	Tages- pendler	Nicht- tages- pendler	Wohngemeinde, Arbeitsgemeinde	Insgesamt	dar.: männlich	Tages- pendler	Nicht- tages- pendler
<b>04 LOIPERSBACH IM BURGENLAND (Forts.)</b>					<b>06 MATTERSBURG (Forts.)</b>				
in and. Pol.Bez. des Bundesl.	121	59	115	6	Baden	76	59	74	2
Eisenstadt(St)	100	46	98	2	Traiskirchen	37	30	36	1
in anderes Bundesland	152	119	145	7	Mödling	69	52	69	-
NIEDERÖSTERREICH	92	73	87	5	Wr.Neustadt(Ld)	62	43	61	1
Wiener Neustadt(Stadt)	43	26	42	1	WIEN	351	237	308	43
WIEN	60	46	58	2	Wien 1.,Innere Stadt	44	26	35	9
ins Ausland	5	3	2	3	Wien 2.,Leopoldstadt	23	14	19	4
EINPENDLER	71	55	68	3	Wien 3.,Landstraße	33	22	31	2
aus and. Gemeinde des Pol.Bez.	47	35	47	-	Wien 9.,Alsergrund	22	14	16	6
Schattendorf	25	22	25	-	Wien 10.,Favoriten	48	40	44	4
aus and. Pol.Bez. des Bundesl.	6	4	6	-	Wien 23.,Liesing	37	33	36	1
aus anderem Bundesland	18	16	15	3	ins Ausland	24	14	2	22
ERWERBSTÄTIGE AM ARBEITSORT	158	104	.	.	EINPENDLER	2026	1013	1951	75
Index des Pendlersaldos	31,5	33,5	.	.	aus and. Gemeinde des Pol.Bez.	1236	578	1229	7
Index der Pendlermobilität	96,8	101,9	.	.	Antau	32	18	32	-
<b>05 MARZ</b>					Bad Sauerbrunn	55	33	55	-
ERWERBSTÄTIGE AM WOHNORT	919	543	.	.	Baumgarten	23	10	23	-
Nichtpendler	78	48	.	.	Draßburg	30	15	29	1
Gemeinde-Binnenpendler	102	51	102	-	Forchtenstein	177	73	176	1
AUSPENDLER	739	444	691	48	Hirm	30	13	30	-
in and. Gemeinde des Pol.Bez.	233	113	232	1	Loipersbach im Burgenland	61	30	61	-
Mattersburg	120	60	120	-	Marz	120	60	120	-
Neudörfel	32	19	32	-	Neudörfel	33	12	31	2
in and. Pol.Bez. des Bundesl.	151	83	148	3	Pöttelsdorf	51	26	51	-
Eisenstadt(St)	107	45	105	2	Pötttsching	50	27	49	1
Eisenstadt-Umg.	21	17	20	1	Rohrbach bei Mattersburg	170	58	168	2
in anderes Bundesland	351	244	311	40	Schattendorf	86	39	86	-
NIEDERÖSTERREICH	183	129	172	11	Sieggraben	79	31	79	-
Wiener Neustadt(Stadt)	86	52	83	3	Siegleß	53	26	53	-
Baden	26	21	26	-	Wiesen	103	61	103	-
Mödling	43	36	38	5	Zemendorf-Stöttera	64	37	64	-
Maria Enzersdorf	21	21	20	1	aus and. Pol.Bez. des Bundesl.	513	251	477	36
WIEN	152	99	138	14	Eisenstadt(St)	69	40	69	-
Wien 23.,Liesing	20	12	19	1	Eisenstadt-Umg.	144	80	142	2
ins Ausland	4	4	-	4	Oberpullendorf	221	107	220	1
EINPENDLER	339	255	324	15	Deutschkreutz	26	18	26	-
aus and. Gemeinde des Pol.Bez.	200	150	199	1	Weppersdorf	39	23	39	-
Forchtenstein	26	21	26	-	Oberwart	35	14	27	8
Mattersburg	47	31	47	-	aus anderem Bundesland	277	184	245	32
Rohrbach bei Mattersburg	41	29	41	-	NIEDERÖSTERREICH	114	71	107	7
Sieggraben	22	18	22	-	Wiener Neustadt(Stadt)	35	17	35	-
aus and. Pol.Bez. des Bundesl.	55	46	54	1	Wr.Neustadt(Ld)	46	29	46	-
Oberpullendorf	26	21	26	-	WIEN	137	90	135	2
aus anderem Bundesland	84	59	71	13	ERWERBSTÄTIGE AM ARBEITSORT	3086	1502	.	.
NIEDERÖSTERREICH	29	24	28	1	Index des Pendlersaldos	106,8	93,3	.	.
WIEN	44	26	43	1	Index der Pendlermobilität	133,4	132,5	.	.
ERWERBSTÄTIGE AM ARBEITSORT	519	354	.	.	<b>07 NEUDÖRFL</b>				
Index des Pendlersaldos	56,5	65,2	.	.	ERWERBSTÄTIGE AM WOHNORT	1734	981	.	.
Index der Pendlermobilität	117,3	128,7	.	.	Nichtpendler	74	42	.	.
<b>06 MATTERSBURG</b>					Gemeinde-Binnenpendler	481	257	481	-
ERWERBSTÄTIGE AM WOHNORT	2890	1610	.	.	AUSPENDLER	1179	682	1141	38
Nichtpendler	135	75	.	.	in and. Gemeinde des Pol.Bez.	95	37	93	2
Gemeinde-Binnenpendler	925	414	925	-	Bad Sauerbrunn	25	5	25	-
AUSPENDLER	1830	1121	1726	104	Mattersburg	33	12	31	2
in and. Gemeinde des Pol.Bez.	390	235	390	-	in and. Pol.Bez. des Bundesl.	101	70	97	4
Bad Sauerbrunn	30	14	30	-	Eisenstadt(St)	72	42	72	-
Forchtenstein	22	17	22	-	in anderes Bundesland	976	569	951	25
Hirm	22	13	22	-	NIEDERÖSTERREICH	729	387	716	13
Marz	47	31	47	-	Wiener Neustadt(Stadt)	470	221	467	3
Neudörfel	91	54	91	-	Baden	67	49	66	1
Pöttelsdorf	35	13	35	-	Traiskirchen	22	18	22	-
Pötttsching	30	17	30	-	Mödling	52	35	52	-
Rohrbach bei Mattersburg	39	27	39	-	Neunkirchen	31	17	28	3
Wiesen	21	14	21	-	Wr.Neustadt(Ld)	89	48	89	-
in and. Pol.Bez. des Bundesl.	566	302	560	6	WIEN	239	176	235	4
Eisenstadt(St)	426	215	424	2	Wien 1.,Innere Stadt	26	18	25	1
Eisenstadt-Umg.	56	30	55	1	Wien 3.,Landstraße	32	23	32	-
Neusiedl/See	27	19	25	2	Wien 10.,Favoriten	34	19	34	-
Oberpullendorf	47	31	47	-	Wien 23.,Liesing	22	17	21	1
Oberpullendorf	22	13	22	-	ins Ausland	7	6	-	7
in anderes Bundesland	850	570	774	76	EINPENDLER	1508	1100	1450	58
NIEDERÖSTERREICH	482	319	466	16	aus and. Gemeinde des Pol.Bez.	613	413	609	4
Wiener Neustadt(Stadt)	228	127	227	1	Bad Sauerbrunn	56	37	54	2
					Forchtenstein	52	35	51	1
					Marz	32	19	32	-
					Mattersburg	91	54	91	-
					Pötttsching	55	34	55	-
					Rohrbach bei Mattersburg	68	54	68	-

**Tabelle 1: Erwerbstätige nach Wohngemeinden, Arbeitsgemeinden und Geschlecht bzw. Pendelfrequenz**

Wohngemeinde, Arbeitsgemeinde	Insgesamt	dar.: männlich	Tages- pendler	Nicht- tages- pendler	Wohngemeinde, Arbeitsgemeinde	Insgesamt	dar.: männlich	Tages- pendler	Nicht- tages- pendler
<b>07 NEUDÖRFL (Forts.)</b>					<b>09 PÖTTSCHING (Forts.)</b>				
Schattendorf	30	21	30	-	Mattersburg	30	17	30	-
Sieggraben	21	18	21	-	Wiesen	22	13	22	-
Sigleß	35	23	35	-	aus and. Pol.Bez. des Bundesl.	89	48	77	12
Wiesen	88	61	87	1	Eisenstadt(St)	21	11	20	1
aus and. Pol.Bez. des Bundesl.	203	144	196	7	Eisenstadt-Umg.	39	20	38	1
Eisenstadt(St)	22	16	22	-	aus anderem Bundesland	118	71	106	12
Eisenstadt-Umg.	81	53	80	1	NIEDERÖSTERREICH	88	47	82	6
Oberpullendorf	80	58	79	1	Wiener Neustadt(Stadt)	28	19	27	1
aus anderem Bundesland	692	543	645	47	Wr.Neustadt(Ld)	31	11	31	-
NIEDERÖSTERREICH	588	458	570	18	WIEN	26	22	24	2
Wiener Neustadt(Stadt)	167	121	167	-	ERWERBSTÄTIGE AM ARBEITSORT	658	351	.	.
Baden	94	82	94	-	Index des Pendlersaldos	54,0	49,9	.	.
Ebreichsdorf	24	21	24	-	Index der Pendlermobilität	108,0	110,4	.	.
Neunkirchen	90	72	87	3	<b>10 ROHRBACH BEI MATTERSBURG</b>				
Wr.Neustadt(Ld)	208	161	205	3	ERWERBSTÄTIGE AM WOHNORT	1229	747	.	.
Katzelsdorf	36	28	35	1	Nichtpendler	48	30	.	.
Lichtenwörth	21	18	21	-	Gemeinde-Binnenpendler	164	91	164	-
WIEN	74	61	74	-	AUSPENDLER	1017	626	973	44
ERWERBSTÄTIGE AM ARBEITSORT	2063	1399	.	.	in and. Gemeinde des Pol.Bez.	367	186	364	3
Index des Pendlersaldos	119,0	142,6	.	.	Marz	41	29	41	-
Index der Pendlermobilität	155,0	181,7	.	.	Mattersburg	170	58	168	2
<b>08 PÖTTELSDORF</b>					Neudörfel	68	54	68	-
ERWERBSTÄTIGE AM WOHNORT	294	169	.	.	Pöttelsdorf	28	10	28	-
Nichtpendler	26	13	.	.	in and. Pol.Bez. des Bundesl.	199	114	194	5
Gemeinde-Binnenpendler	33	12	33	-	Eisenstadt(St)	138	78	138	-
AUSPENDLER	235	144	226	9	Eisenstadt-Umg.	28	18	26	2
in and. Gemeinde des Pol.Bez.	82	48	82	-	Oberpullendorf	24	12	24	-
Mattersburg	51	26	51	-	in anderes Bundesland	443	322	415	28
in and. Pol.Bez. des Bundesl.	65	33	61	4	NIEDERÖSTERREICH	260	189	256	4
Eisenstadt(St)	56	25	55	1	Wiener Neustadt(Stadt)	126	72	124	2
in anderes Bundesland	87	62	83	4	Baden	28	26	28	-
NIEDERÖSTERREICH	50	35	49	1	Mödling	54	50	54	-
Wiener Neustadt(Stadt)	20	12	20	-	Wr.Neustadt(Ld)	22	15	22	-
WIEN	35	25	34	1	WIEN	175	126	159	16
ins Ausland	1	1	-	1	Wien 1.,Innere Stadt	22	14	21	1
EINPENDLER	308	161	291	17	Wien 3.,Landstraße	23	12	19	4
aus and. Gemeinde des Pol.Bez.	180	73	180	-	Wien 10.,Favoriten	26	21	25	1
Mattersburg	35	13	35	-	ins Ausland	8	4	-	8
Rohrbach bei Mattersburg	28	10	28	-	EINPENDLER	223	171	208	15
Zemendorf-Stöttera	28	9	28	-	aus and. Gemeinde des Pol.Bez.	120	85	120	-
aus and. Pol.Bez. des Bundesl.	76	42	75	1	Mattersburg	39	27	39	-
Eisenstadt-Umg.	43	25	43	-	aus and. Pol.Bez. des Bundesl.	54	47	47	7
aus anderem Bundesland	52	46	36	16	Oberpullendorf	26	25	22	4
WIEN	27	22	19	8	aus anderem Bundesland	49	39	41	8
ERWERBSTÄTIGE AM ARBEITSORT	367	186	.	.	WIEN	33	25	29	4
Index des Pendlersaldos	124,8	110,1	.	.	ERWERBSTÄTIGE AM ARBEITSORT	435	292	.	.
Index der Pendlermobilität	184,7	180,5	.	.	Index des Pendlersaldos	35,4	39,1	.	.
<b>09 PÖTTSCHING</b>					Index der Pendlermobilität	100,9	106,7	.	.
ERWERBSTÄTIGE AM WOHNORT	1219	704	.	.	<b>12 SCHATTENDORF</b>				
Nichtpendler	72	39	.	.	ERWERBSTÄTIGE AM WOHNORT	1086	673	.	.
Gemeinde-Binnenpendler	208	100	208	-	Nichtpendler	44	21	.	.
AUSPENDLER	939	565	893	46	Gemeinde-Binnenpendler	110	49	110	-
in and. Gemeinde des Pol.Bez.	164	99	163	-	AUSPENDLER	932	603	902	30
Bad Sauerbrunn	24	9	24	-	in and. Gemeinde des Pol.Bez.	219	127	218	1
Mattersburg	50	27	49	1	Loipersbach im Burgenland	25	22	25	-
Neudörfel	55	34	55	-	Mattersburg	86	39	86	-
in and. Pol.Bez. des Bundesl.	174	101	167	7	Neudörfel	30	21	30	-
Eisenstadt(St)	130	72	129	1	in and. Pol.Bez. des Bundesl.	296	178	293	3
Eisenstadt-Umg.	22	12	22	-	Eisenstadt(St)	212	113	210	2
in anderes Bundesland	588	356	563	25	Eisenstadt-Umg.	63	47	63	-
NIEDERÖSTERREICH	405	229	396	9	in anderes Bundesland	414	296	390	24
Wiener Neustadt(Stadt)	243	127	240	3	NIEDERÖSTERREICH	171	113	166	5
Baden	40	32	37	3	Wiener Neustadt(Stadt)	83	41	81	2
Mödling	38	25	38	-	Baden	31	26	30	1
Wr.Neustadt(Ld)	61	34	60	1	Wr.Neustadt(Ld)	24	20	24	-
Lichtenwörth	20	11	20	-	WIEN	238	180	223	15
WIEN	175	121	167	8	Wien 3.,Landstraße	22	19	21	1
Wien 3.,Landstraße	20	10	19	1	Wien 10.,Favoriten	44	40	43	1
Wien 10.,Favoriten	24	20	24	-	Wien 23.,Liesing	29	23	27	2
Wien 23.,Liesing	27	20	27	-	ins Ausland	3	2	1	2
ins Ausland	13	9	-	13	EINPENDLER	151	107	144	7
EINPENDLER	378	212	354	24	aus and. Gemeinde des Pol.Bez.	65	36	65	-
aus and. Gemeinde des Pol.Bez.	171	93	171	-	aus and. Pol.Bez. des Bundesl.	61	54	59	2

**Tabelle 1: Erwerbstätige nach Wohngemeinden, Arbeitsgemeinden und Geschlecht bzw. Pendelfrequenz**

Wohngemeinde, Arbeitsgemeinde	Insge- samt	dar.: männ- lich	Tages- pendler	Nicht- tages- pendler	Wohngemeinde, Arbeitsgemeinde	Insge- samt	dar.: männ- lich	Tages- pendler	Nicht- tages- pendler
<b>12 SCHATTENDORF (Forts.)</b>					<b>15 WIESEN (Forts.)</b>				
Oberwart	26	24	25	1	in anderes Bundesland	547	360	497	50
aus anderem Bundesland	25	17	20	5	NIEDERÖSTERREICH	306	183	293	13
ERWERBSTÄTIGE AM ARBEITSORT	305	177	.	.	Wiener Neustadt(Stadt)	178	86	175	3
<i>Index des Pendlersaldos</i>	28,1	26,3	.	.	Baden	48	44	48	-
<i>Index der Pendlermobilität</i>	99,7	105,5	.	.	Traiskirchen	27	27	27	-
					Mödling	25	20	25	-
					Wr.Neustadt(Ld)	27	17	27	-
					WIEN	227	164	204	23
					Wien 1.,Innere Stadt	23	14	18	5
					Wien 10.,Favoriten	21	18	19	2
					Wien 23.,Liesing	31	25	29	2
					ins Ausland	6	4	-	6
<b>13 SIEGGRABEN</b>					EINPENDLER	135	88	129	6
ERWERBSTÄTIGE AM WOHNORT	601	384	.	.	aus and. Gemeinde des Pol.Bez.	78	49	76	2
Nichtpendler	74	50	.	.	Mattersburg	21	14	21	-
Gemeinde-Binnenpendler	56	32	56	-	aus and. Pol.Bez. des Bundesl.	18	11	18	-
AUSPENDLER	471	302	441	30	aus anderem Bundesland	39	28	35	4
in and. Gemeinde des Pol.Bez.	148	85	147	1	ERWERBSTÄTIGE AM ARBEITSORT	356	209	.	.
Marz	22	18	22	-	<i>Index des Pendlersaldos</i>	29,3	27,6	.	.
Mattersburg	79	31	79	-	<i>Index der Pendlermobilität</i>	92,9	95,6	.	.
Neudörf	21	18	21	-					
in and. Pol.Bez. des Bundesl.	120	82	117	3	<b>18 ZEMENDORF-STÖTTERA</b>				
Eisenstadt(St)	57	38	56	1	ERWERBSTÄTIGE AM WOHNORT	544	316	.	.
Oberpullendorf	45	31	43	2	Nichtpendler	67	43	.	.
in anderes Bundesland	202	135	177	25	Gemeinde-Binnenpendler	72	42	72	-
NIEDERÖSTERREICH	98	65	91	7	AUSPENDLER	405	231	390	15
Wiener Neustadt(Stadt)	53	24	50	3	in and. Gemeinde des Pol.Bez.	148	82	148	-
WIEN	103	69	86	17	Mattersburg	64	37	64	-
ins Ausland	1	-	-	1	Pöttelsdorf	28	9	28	-
EINPENDLER	120	80	106	14	in and. Pol.Bez. des Bundesl.	135	70	133	2
aus and. Gemeinde des Pol.Bez.	19	9	17	2	Eisenstadt(St)	104	51	102	2
aus and. Pol.Bez. des Bundesl.	66	47	64	2	Eisenstadt-Umg.	26	15	26	-
Oberpullendorf	58	40	58	-	in anderes Bundesland	119	77	109	10
aus anderem Bundesland	35	24	25	10	NIEDERÖSTERREICH	69	41	65	4
WIEN	21	17	17	4	Wiener Neustadt(Stadt)	39	20	39	-
ERWERBSTÄTIGE AM ARBEITSORT	250	162	.	.	WIEN	49	35	44	5
<i>Index des Pendlersaldos</i>	41,6	42,2	.	.	ins Ausland	3	2	-	3
<i>Index der Pendlermobilität</i>	98,3	99,5	.	.	EINPENDLER	97	76	95	2
					aus and. Gemeinde des Pol.Bez.	57	44	57	-
<b>14 SIGLESS</b>					aus and. Pol.Bez. des Bundesl.	23	18	23	-
ERWERBSTÄTIGE AM WOHNORT	514	293	.	.	aus anderem Bundesland	17	14	15	2
Nichtpendler	31	20	.	.	ERWERBSTÄTIGE AM ARBEITSORT	236	161	.	.
Gemeinde-Binnenpendler	31	12	31	-	<i>Index des Pendlersaldos</i>	43,4	50,9	.	.
AUSPENDLER	452	261	432	20	<i>Index der Pendlermobilität</i>	92,3	97,2	.	.
in and. Gemeinde des Pol.Bez.	124	71	124	-					
Mattersburg	53	26	53	-	<b>107 POL.BEZ.: NEUSIEDL/SEE</b>				
Neudörf	35	23	35	-	ERWERBSTÄTIGE AM WOHNORT	23810	13807	.	.
in and. Pol.Bez. des Bundesl.	120	69	117	3	Nichtpendler	2900	1512	.	.
Eisenstadt(St)	89	49	88	1	Gemeinde-Binnenpendler	4187	1978	4187	-
Eisenstadt-Umg.	22	13	22	-	AUSPENDLER	16723	10317	15656	1067
in anderes Bundesland	206	119	191	15	in and. Gemeinde des Pol.Bez.	5443	3157	5377	66
NIEDERÖSTERREICH	131	73	125	6	in and. Pol.Bez. des Bundesl.	824	542	753	71
Wiener Neustadt(Stadt)	74	34	73	1	in anderes Bundesland	10328	6525	9489	839
Baden	21	18	19	2	ins Ausland	128	93	37	91
WIEN	74	45	66	8	EINPENDLER	8388	5204	7913	475
ins Ausland	2	2	-	2	aus and. Gemeinde des Pol.Bez.	5443	3157	5377	66
EINPENDLER	61	39	54	7	aus and. Pol.Bez. des Bundesl.	860	642	737	123
aus and. Gemeinde des Pol.Bez.	40	24	40	-	aus anderem Bundesland	2085	1405	1799	286
aus and. Pol.Bez. des Bundesl.	9	3	7	2	ERWERBSTÄTIGE AM ARBEITSORT	15475	8694	.	.
aus anderem Bundesland	12	12	7	5	<i>Index des Pendlersaldos</i>	65,0	63,0	.	.
ERWERBSTÄTIGE AM ARBEITSORT	123	71	.	.	<i>Index der Pendlermobilität</i>	105,5	112,4	.	.
<i>Index des Pendlersaldos</i>	23,9	24,2	.	.					
<i>Index der Pendlermobilität</i>	99,8	102,4	.	.	<b>01 ANDAU</b>				
					ERWERBSTÄTIGE AM WOHNORT	1152	653	.	.
<b>15 WIESEN</b>					Nichtpendler	164	82	.	.
ERWERBSTÄTIGE AM WOHNORT	1215	756	.	.	Gemeinde-Binnenpendler	165	79	165	-
Nichtpendler	78	47	.	.	AUSPENDLER	823	492	766	57
Gemeinde-Binnenpendler	143	74	143	-	in and. Gemeinde des Pol.Bez.	339	183	336	3
AUSPENDLER	994	635	934	60	Frauenkirchen	97	38	94	3
in and. Gemeinde des Pol.Bez.	314	195	312	2	Mönchhof	35	15	35	-
Bad Sauerbrunn	41	11	41	-					
Mattersburg	103	61	103	-					
Neudörf	88	61	87	1					
Pöttsching	22	13	22	-					
in and. Pol.Bez. des Bundesl.	127	76	125	2					
Eisenstadt(St)	82	42	82	-					
Eisenstadt-Umg.	22	16	22	-					

106 POL.BEZ.: MATTERSBURG

**Tabelle 1: Erwerbstätige nach Wohngemeinden, Arbeitsgemeinden und Geschlecht bzw. Pendelfrequenz**

Wohngemeinde, Arbeitsgemeinde	Insgesamt	dar.: männlich	Tagespendler	Nicht-tagespendler	Wohngemeinde, Arbeitsgemeinde	Insgesamt	dar.: männlich	Tagespendler	Nicht-tagespendler
<b>01 ANDAU (Forts.)</b>					<b>03 BRUCKNEUDORF (Forts.)</b>				
Neusiedl am See	67	46	67	-	Wien 1.,Innere Stadt	64	32	62	2
Parndorf	21	10	21	-	Wien 2.,Leopoldstadt	25	11	25	-
St.Andr. am Zicksee	20	7	20	-	Wien 3.,Landstraße	69	35	68	1
in and. Pol.Bez. des Bundesl.	23	17	21	2	Wien 9.,Alsergrund	27	17	27	-
in anderes Bundesland	458	290	409	49	Wien 10.,Favoriten	48	34	47	1
NIEDERÖSTERREICH	128	101	119	9	Wien 11.,Simmering	53	42	53	-
Bruck/Leitha	23	20	22	1	Wien 23.,Liesing	37	26	36	1
Wien-Umgebung	90	70	88	2	ins Ausland	5	3	1	4
Schwechat	72	63	70	2	EINPENDLER	1160	1008	1057	103
WIEN	323	182	290	33	aus and. Gemeinde des Pol.Bez.	390	344	381	9
Wien 1.,Innere Stadt	34	8	30	4	Frauenkirchen	24	22	23	1
Wien 3.,Landstraße	41	26	37	4	Neusiedl am See	57	50	57	-
Wien 10.,Favoriten	36	20	35	1	Parndorf	36	32	36	-
Wien 11.,Simmering	45	28	44	1	Winden am See	22	18	21	1
Wien 22.,Donaustadt	23	16	21	2	Zurndorf	25	23	22	3
ins Ausland	3	2	-	3	aus and. Pol.Bez. des Bundesl.	266	248	234	32
EINPENDLER	142	106	130	12	Eisenstadt-Umg.	119	112	114	5
aus and. Gemeinde des Pol.Bez.	88	67	87	1	Purbach am Neusiedler See	22	20	22	-
aus and. Pol.Bez. des Bundesl.	9	9	8	1	Mattersburg	57	51	52	5
aus anderem Bundesland	45	30	35	10	Oberpullendorf	59	58	45	14
WIEN	35	20	33	2	aus anderem Bundesland	504	416	442	62
ERWERBSTÄTIGE AM ARBEITSORT	471	267	.	.	NIEDERÖSTERREICH	370	298	339	31
Index des Pendlersaldos	40,9	40,9	.	.	Bruck/Leitha	259	192	258	1
Index der Pendlermobilität	83,8	91,6	.	.	Bruck an der Leitha	129	89	129	-
					Gänserndorf	45	45	29	16
					Wien-Umgebung	23	21	21	2
					WIEN	116	103	102	14
<b>02 APETLON</b>					ERWERBSTÄTIGE AM ARBEITSORT	1323	1114	.	.
ERWERBSTÄTIGE AM WOHNORT	905	507	.	.	Index des Pendlersaldos	93,6	140,7	.	.
Nichtpendler	135	64	.	.	Index der Pendlermobilität	170,6	213,9	.	.
Gemeinde-Binnenpendler	94	50	94	.					
AUSPENDLER	676	393	617	59	<b>04 DEUTSCH JAHRNDORF</b>				
in and. Gemeinde des Pol.Bez.	312	177	304	8	ERWERBSTÄTIGE AM WOHNORT	208	135	.	.
Frauenkirchen	46	26	44	2	Nichtpendler	41	25	.	.
Illmitz	50	23	49	1	Gemeinde-Binnenpendler	16	7	16	-
Neusiedl am See	84	43	83	1	AUSPENDLER	151	103	138	13
Pamhagen	21	14	21	-	in and. Gemeinde des Pol.Bez.	57	35	57	-
Parndorf	20	16	19	1	in and. Pol.Bez. des Bundesl.	2	2	2	-
in and. Pol.Bez. des Bundesl.	29	22	27	2	in anderes Bundesland	92	66	79	13
in anderes Bundesland	332	193	285	47	NIEDERÖSTERREICH	29	21	27	2
NIEDERÖSTERREICH	77	58	69	8	WIEN	59	42	52	7
Bruck/Leitha	23	14	23	-	ins Ausland	-	-	-	-
Bruck an der Leitha	22	13	22	-	EINPENDLER	34	24	30	4
Wien-Umgebung	41	34	38	3	aus and. Gemeinde des Pol.Bez.	18	16	18	-
Schwechat	38	32	36	2	aus and. Pol.Bez. des Bundesl.	6	3	6	-
WIEN	250	131	216	34	aus anderem Bundesland	10	5	6	4
Wien 1.,Innere Stadt	23	4	22	1	ERWERBSTÄTIGE AM ARBEITSORT	91	56	.	.
Wien 3.,Landstraße	27	15	25	2	Index des Pendlersaldos	43,8	41,5	.	.
Wien 9.,Alsergrund	21	9	16	5	Index der Pendlermobilität	88,9	94,1	.	.
Wien 11.,Simmering	31	29	31	-	<b>27 EDELSTAL</b>				
Wien 22.,Donaustadt	21	9	20	1	ERWERBSTÄTIGE AM WOHNORT	270	155	.	.
ins Ausland	3	1	1	2	Nichtpendler	24	13	.	.
EINPENDLER	81	63	78	3	Gemeinde-Binnenpendler	55	31	55	-
aus and. Gemeinde des Pol.Bez.	62	50	61	1	AUSPENDLER	191	111	181	10
aus and. Pol.Bez. des Bundesl.	2	2	2	-	in and. Gemeinde des Pol.Bez.	38	21	37	1
aus anderem Bundesland	17	11	15	2	Kittsee	21	8	21	-
ERWERBSTÄTIGE AM ARBEITSORT	310	177	.	.	in and. Pol.Bez. des Bundesl.	2	1	2	-
Index des Pendlersaldos	34,3	34,9	.	.	in anderes Bundesland	151	89	142	9
Index der Pendlermobilität	83,6	89,9	.	.	NIEDERÖSTERREICH	69	40	67	2
					Bruck/Leitha	41	23	41	-
					Wien-Umgebung	25	16	23	2
					Schwechat	23	15	22	1
					WIEN	81	48	75	6
					Wien 11.,Simmering	21	16	21	-
					ins Ausland	-	-	-	-
<b>03 BRUCKNEUDORF</b>					EINPENDLER	65	52	61	4
ERWERBSTÄTIGE AM WOHNORT	1413	792	.	.	aus and. Gemeinde des Pol.Bez.	34	30	33	1
Nichtpendler	26	18	.	.	aus and. Pol.Bez. des Bundesl.	1	1	-	1
Gemeinde-Binnenpendler	137	88	137	-	aus anderem Bundesland	30	21	28	2
AUSPENDLER	1250	686	1220	30	NIEDERÖSTERREICH	23	16	23	-
in and. Gemeinde des Pol.Bez.	90	52	89	1	Bruck/Leitha	23	16	23	-
Neusiedl am See	43	23	43	-					
Parndorf	20	10	20	-					
in and. Pol.Bez. des Bundesl.	20	9	20	-					
in anderes Bundesland	1135	622	1110	25					
NIEDERÖSTERREICH	648	330	643	5					
Bruck/Leitha	421	181	420	1					
Bruck an der Leitha	338	137	337	1					
Mödling	27	12	27	-					
Wien-Umgebung	180	120	179	1					
Schwechat	138	97	137	1					
WIEN	476	283	467	9					

107 POL.BEZ.: NEUSIEDL/SEE



**Tabelle 1: Erwerbstätige nach Wohngemeinden, Arbeitsgemeinden und Geschlecht bzw. Pendelfrequenz**

Wohngemeinde, Arbeitsgemeinde	Insgesamt	dar.: männlich	Tages- pendler	Nicht- tages- pendler	Wohngemeinde, Arbeitsgemeinde	Insgesamt	dar.: männlich	Tages- pendler	Nicht- tages- pendler
<b>107 POL.BEZ.: NEUSIEDL/SEE</b>									
<b>27 EDELSTAL (Forts.)</b>					<b>06 GATTENDORF (Forts.)</b>				
ERWERBSTÄTIGE AM ARBEITSORT	144	96	.	.	ERWERBSTÄTIGE AM ARBEITSORT	177	90	.	.
<i>Index des Pendlersaldos</i>	53,3	61,9	.	.	<i>Index des Pendlersaldos</i>	33,1	28,9	.	.
<i>Index der Pendlermobilität</i>	94,8	105,2	.	.	<i>Index der Pendlermobilität</i>	99,8	108,4	.	.
<b>05 FRAUENKIRCHEN</b>					<b>07 GOLS</b>				
ERWERBSTÄTIGE AM WOHNORT	1267	726	.	.	ERWERBSTÄTIGE AM WOHNORT	1605	927	.	.
Nichtpendler	148	90	.	.	Nichtpendler	328	172	.	.
Gemeinde-Binnenpendler	401	176	401	-	Gemeinde-Binnenpendler	314	161	314	-
AUSPENDLER	718	460	650	68	AUSPENDLER	963	594	919	44
in and. Gemeinde des Pol.Bez.	270	158	265	5	in and. Gemeinde des Pol.Bez.	404	223	401	3
Bruckneudorf	24	22	23	1	Frauenkirchen	34	18	34	-
Mönchhof	26	14	26	-	Mönchhof	36	19	36	-
Neusiedl am See	96	44	94	2	Neusiedl am See	155	80	153	2
Parndorf	20	8	20	-	Parndorf	64	31	64	-
in and. Pol.Bez. des Bundesl.	27	16	25	2	in and. Pol.Bez. des Bundesl.	46	32	44	2
in anderes Bundesland	412	280	359	53	in anderes Bundesland	509	336	474	35
NIEDERÖSTERREICH	100	79	92	8	NIEDERÖSTERREICH	144	107	140	4
Bruck/Leitha	24	16	22	2	Bruck/Leitha	35	20	35	-
Wien-Umgebung	51	44	50	1	Bruck an der Leitha	26	13	26	-
Schwechat	43	38	42	1	Wien-Umgebung	89	69	88	1
WIEN	304	194	266	38	Schwechat	77	62	76	1
Wien 1.,Innere Stadt	47	24	42	5	WIEN	350	215	333	17
Wien 2.,Leopoldstadt	29	17	25	4	Wien 1.,Innere Stadt	56	27	53	3
Wien 3.,Landstraße	37	17	32	5	Wien 2.,Leopoldstadt	25	17	25	-
Wien 10.,Favoriten	21	15	19	2	Wien 3.,Landstraße	43	24	41	2
Wien 22.,Donaustadt	22	16	20	2	Wien 9.,Alsergrund	24	14	21	3
ins Ausland	9	6	1	8	Wien 10.,Favoriten	37	25	37	-
EINPENDLER	764	411	749	15	Wien 11.,Simmering	26	21	26	-
aus and. Gemeinde des Pol.Bez.	651	332	644	7	Wien 21.,Floridsdorf	21	14	19	2
Andau	97	38	94	3	Wien 23.,Liesing	26	19	25	1
Apetlon	46	26	44	2	ins Ausland	4	3	-	4
Gols	34	18	34	-	EINPENDLER	382	267	360	22
Halbtorn	58	32	58	-	aus and. Gemeinde des Pol.Bez.	282	200	279	3
Illmitz	35	22	35	-	Mönchhof	40	24	40	-
Mönchhof	62	30	61	1	Neusiedl am See	26	18	26	-
Neusiedl am See	23	14	23	-	Podersdorf am See	24	19	24	-
Pamhagen	45	28	45	-	aus and. Pol.Bez. des Bundesl.	10	5	9	1
Podersdorf am See	43	17	43	-	aus anderem Bundesland	90	62	72	18
St.Andrä am Zicksee	42	20	42	-	NIEDERÖSTERREICH	23	18	19	4
Tadten	45	23	45	-	WIEN	57	38	53	4
Wallern im Burgenland	77	36	76	1	ERWERBSTÄTIGE AM ARBEITSORT	1024	600	.	.
aus and. Pol.Bez. des Bundesl.	18	17	17	1	<i>Index des Pendlersaldos</i>	63,8	64,7	.	.
aus anderem Bundesland	95	62	88	7	<i>Index der Pendlermobilität</i>	83,8	92,9	.	.
WIEN	79	53	76	3	<b>08 HALBTORN</b>				
ERWERBSTÄTIGE AM ARBEITSORT	1313	677	.	.	ERWERBSTÄTIGE AM WOHNORT	864	508	.	.
<i>Index des Pendlersaldos</i>	103,6	93,3	.	.	Nichtpendler	120	68	.	.
<i>Index der Pendlermobilität</i>	117,0	120,0	.	.	Gemeinde-Binnenpendler	91	50	91	-
<b>06 GATTENDORF</b>					AUSPENDLER	653	390	607	46
ERWERBSTÄTIGE AM WOHNORT	534	311	.	.	in and. Gemeinde des Pol.Bez.	275	163	274	1
Nichtpendler	45	15	.	.	Frauenkirchen	58	32	58	-
Gemeinde-Binnenpendler	44	17	44	-	Mönchhof	21	14	21	-
AUSPENDLER	445	279	427	18	Neusiedl am See	89	54	88	1
in and. Gemeinde des Pol.Bez.	113	59	113	-	Parndorf	24	11	24	-
Parndorf	35	14	35	-	in and. Pol.Bez. des Bundesl.	31	22	24	7
Zurndorf	20	10	20	-	in anderes Bundesland	345	204	309	36
in and. Pol.Bez. des Bundesl.	14	8	14	-	NIEDERÖSTERREICH	80	52	78	2
in anderes Bundesland	318	212	300	18	Wien-Umgebung	57	39	56	1
NIEDERÖSTERREICH	88	64	82	6	Schwechat	49	33	48	1
Bruck/Leitha	40	25	40	-	WIEN	262	150	231	31
Bruck an der Leitha	24	13	24	-	Wien 1.,Innere Stadt	33	19	31	2
Wien-Umgebung	31	26	31	-	Wien 3.,Landstraße	37	20	35	2
Schwechat	31	26	31	-	Wien 10.,Favoriten	37	24	31	6
WIEN	229	147	218	11	Wien 11.,Simmering	26	17	25	1
Wien 1.,Innere Stadt	36	16	33	3	ins Ausland	2	1	-	2
Wien 3.,Landstraße	48	29	47	1	EINPENDLER	110	89	102	8
Wien 11.,Simmering	31	30	31	-	aus and. Gemeinde des Pol.Bez.	90	74	88	2
ins Ausland	-	-	-	-	aus and. Pol.Bez. des Bundesl.	2	2	1	1
EINPENDLER	88	58	83	5	aus anderem Bundesland	18	13	13	5
aus and. Gemeinde des Pol.Bez.	56	36	55	1	ERWERBSTÄTIGE AM ARBEITSORT	321	207	.	.
aus and. Pol.Bez. des Bundesl.	1	1	1	-	<i>Index des Pendlersaldos</i>	37,2	40,7	.	.
aus anderem Bundesland	31	21	27	4	<i>Index der Pendlermobilität</i>	88,3	94,3	.	.
WIEN	22	17	19	3					

**Tabelle 1: Erwerbstätige nach Wohngemeinden, Arbeitsgemeinden und Geschlecht bzw. Pendelfrequenz**

Wohngemeinde, Arbeitsgemeinde	Insgesamt	dar.: männlich	Tages- pendler	Nicht- tages- pendler	Wohngemeinde, Arbeitsgemeinde	Insgesamt	dar.: männlich	Tages- pendler	Nicht- tages- pendler
<b>107 POL.BEZ.: NEUSIEDL/SEE</b>									
<b>09 ILLMITZ</b>					<b>11 KITZSEE (Forts.)</b>				
ERWERBSTÄTIGE AM WOHNORT	1157	687	.	.	NIEDERÖSTERREICH	184	147	177	7
Nichtpendler	171	85	.	.	Bruck/Leitha	89	61	89	-
Gemeinde-Binnenpendler	218	92	218	-	Bruck an der Leitha	24	15	24	-
AUSPENDLER	768	510	680	88	Hainburg a.d. Donau	30	24	30	-
in and. Gemeinde des Pol.Bez.	294	184	286	8	Wien-Umgebung	77	71	76	1
Frauenkirchen	35	22	35	-	Schwechat	71	66	70	1
Neusiedl am See	107	60	107	-	WIEN	195	117	178	17
Parndorf	32	21	30	2	Wien 1.,Innere Stadt	37	17	35	2
in and. Pol.Bez. des Bundesl.	36	29	33	3	Wien 11.,Simmering	27	21	27	-
Eisenstadt(St)	20	13	19	1	ins Ausland	7	6	2	5
in anderes Bundesland	430	292	361	69	EINPENDLER	375	186	341	34
NIEDERÖSTERREICH	80	62	76	4	aus and. Gemeinde des Pol.Bez.	205	85	204	1
Bruck/Leitha	23	15	23	-	Edelstal	21	8	21	-
Wien-Umgebung	33	27	32	1	Pama	39	18	39	-
Schwechat	23	20	23	-	aus and. Pol.Bez. des Bundesl.	35	22	19	16
WIEN	342	222	285	57	aus anderem Bundesland	135	79	118	17
Wien 1.,Innere Stadt	37	24	32	5	NIEDERÖSTERREICH	78	44	74	4
Wien 3.,Landstraße	53	31	49	4	Bruck/Leitha	68	37	67	1
Wien 10.,Favoriten	25	12	20	5	Berg	31	18	31	-
Wien 11.,Simmering	29	25	28	1	WIEN	46	28	44	2
Wien 22.,Donaustadt	35	26	33	2	ERWERBSTÄTIGE AM ARBEITSORT	688	322	.	.
Wien 23.,Liesing	22	16	17	5	Index des Pendlersaldos	84,0	67,1	.	.
ins Ausland	8	5	-	8	Index der Pendlermobilität	107,6	110,4	.	.
EINPENDLER	186	103	183	3	<b>12 MÖNCHHOF</b>				
aus and. Gemeinde des Pol.Bez.	142	76	140	2	ERWERBSTÄTIGE AM WOHNORT	1029	597	.	.
Apetlon	50	23	49	1	Nichtpendler	176	83	.	.
Pamhagen	23	11	22	1	Gemeinde-Binnenpendler	162	87	162	-
aus and. Pol.Bez. des Bundesl.	4	3	4	-	AUSPENDLER	691	427	652	39
aus anderem Bundesland	40	24	39	1	in and. Gemeinde des Pol.Bez.	337	200	334	3
WIEN	36	22	36	-	Frauenkirchen	62	30	61	1
ERWERBSTÄTIGE AM ARBEITSORT	575	280	.	.	Gols	40	24	40	-
Index des Pendlersaldos	49,7	40,8	.	.	Neusiedl am See	97	50	97	-
Index der Pendlermobilität	82,5	89,2	.	.	Parndorf	38	23	38	-
<b>10 JOIS</b>					in and. Pol.Bez. des Bundesl.	24	16	21	3
ERWERBSTÄTIGE AM WOHNORT	618	356	.	.	in anderes Bundesland	323	207	297	26
Nichtpendler	94	49	.	.	NIEDERÖSTERREICH	72	53	71	1
Gemeinde-Binnenpendler	43	17	43	-	Wien-Umgebung	42	30	42	-
AUSPENDLER	481	290	448	33	Schwechat	32	23	32	-
in and. Gemeinde des Pol.Bez.	148	82	144	4	WIEN	242	145	225	17
Neusiedl am See	77	37	76	1	Wien 1.,Innere Stadt	27	11	23	4
Parndorf	23	17	22	1	Wien 3.,Landstraße	26	10	26	-
in and. Pol.Bez. des Bundesl.	62	45	53	9	Wien 10.,Favoriten	25	17	24	1
Eisenstadt(St)	22	14	22	-	Wien 11.,Simmering	23	20	22	1
Eisenstadt-Umg.	31	23	30	1	Wien 22.,Donaustadt	25	21	22	3
Breitenbrunn	22	17	21	1	Wien 23.,Liesing	21	19	19	2
in anderes Bundesland	266	159	249	17	ins Ausland	7	4	-	7
NIEDERÖSTERREICH	104	71	96	8	EINPENDLER	260	159	255	5
Bruck/Leitha	41	25	41	-	aus and. Gemeinde des Pol.Bez.	221	132	219	2
Bruck an der Leitha	35	21	35	-	Andau	35	15	35	-
Wien-Umgebung	45	30	44	1	Frauenkirchen	26	14	26	-
Schwechat	40	27	39	1	Gols	36	19	36	-
WIEN	161	88	153	8	Halbtorn	21	14	21	-
Wien 1.,Innere Stadt	23	6	22	1	aus and. Pol.Bez. des Bundesl.	6	5	6	-
Wien 11.,Simmering	22	17	22	-	aus anderem Bundesland	33	22	30	3
ins Ausland	5	4	2	3	WIEN	26	17	26	-
EINPENDLER	42	22	35	7	ERWERBSTÄTIGE AM ARBEITSORT	598	329	.	.
aus and. Gemeinde des Pol.Bez.	18	7	18	-	Index des Pendlersaldos	58,1	55,1	.	.
aus and. Pol.Bez. des Bundesl.	5	1	5	-	Index der Pendlermobilität	92,4	98,2	.	.
aus anderem Bundesland	19	14	12	7	<b>25 NEUDORF</b>				
ERWERBSTÄTIGE AM ARBEITSORT	179	88	.	.	ERWERBSTÄTIGE AM WOHNORT	296	176	.	.
Index des Pendlersaldos	29,0	24,7	.	.	Nichtpendler	30	15	.	.
Index der Pendlermobilität	84,6	87,6	.	.	Gemeinde-Binnenpendler	26	15	26	-
<b>11 KITZSEE</b>					AUSPENDLER	240	146	228	12
ERWERBSTÄTIGE AM WOHNORT	819	480	.	.	in and. Gemeinde des Pol.Bez.	61	34	61	-
Nichtpendler	65	37	.	.	Neusiedl am See	22	9	22	-
Gemeinde-Binnenpendler	248	99	248	-	Parndorf	20	14	20	-
AUSPENDLER	506	344	467	39	in and. Pol.Bez. des Bundesl.	6	3	6	-
in and. Gemeinde des Pol.Bez.	100	63	95	5	in anderes Bundesland	172	109	161	11
Neusiedl am See	25	14	23	2	NIEDERÖSTERREICH	54	39	53	1
Parndorf	27	14	26	1	Bruck/Leitha	24	15	24	-
in and. Pol.Bez. des Bundesl.	15	7	15	-	WIEN	118	70	108	10
in anderes Bundesland	384	268	355	29	Wien 1.,Innere Stadt	33	20	32	1
					ins Ausland	1	-	-	1

**Tabelle 1: Erwerbstätige nach Wohngemeinden, Arbeitsgemeinden und Geschlecht bzw. Pendelfrequenz**

Wohngemeinde, Arbeitsgemeinde	Insgesamt	dar.: männlich	Tagespendler	Nicht-tagespendler	Wohngemeinde, Arbeitsgemeinde	Insgesamt	dar.: männlich	Tagespendler	Nicht-tagespendler
<b>25 NEUDORF (Forts.)</b>					<b>13 NEUSIEDL AM SEE (Forts.)</b>				
EINPENDLER	32	21	26	6	ERWERBSTÄTIGE AM ARBEITSORT	3325	1729	.	.
aus and. Gemeinde des Pol.Bez.	17	11	16	1	<i>Index des Pendlersaldos</i>	120,6	115,0	.	.
aus and. Pol.Bez. des Bundesl.	5	2	4	1	<i>Index der Pendlermobilität</i>	138,1	144,9	.	.
aus anderem Bundesland	10	8	6	4	<b>14 NICKELSDORF</b>				
ERWERBSTÄTIGE AM ARBEITSORT	88	51	.	.	ERWERBSTÄTIGE AM WOHNORT	654	381	.	.
<i>Index des Pendlersaldos</i>	29,7	29,0	.	.	Nichtpendler	67	42	.	.
<i>Index der Pendlermobilität</i>	91,9	94,9	.	.	Gemeinde-Binnenpendler	132	63	132	.
<b>13 NEUSIEDL AM SEE</b>					AUSPENDLER	455	276	427	28
ERWERBSTÄTIGE AM WOHNORT	2758	1504	.	.	in and. Gemeinde des Pol.Bez.	120	67	120	.
Nichtpendler	202	116	.	.	Neusiedl am See	40	24	40	.
Gemeinde-Binnenpendler	935	411	935	.	Parndorf	20	12	20	.
AUSPENDLER	1621	977	1514	107	in and. Pol.Bez. des Bundesl.	10	6	7	3
in and. Gemeinde des Pol.Bez.	403	227	402	1	in anderes Bundesland	322	202	298	24
Bruckneudorf	57	50	57	.	NIEDERÖSTERREICH	72	49	64	8
Frauenkirchen	23	14	23	.	Bruck/Leitha	25	17	25	.
Gols	26	18	26	.	Wien-Umgebung	31	18	31	.
Parndorf	143	61	142	1	Schwechat	28	16	28	.
Weiden am See	35	20	35	.	WIEN	248	152	234	14
in and. Pol.Bez. des Bundesl.	171	95	164	7	Wien 1.,Innere Stadt	27	10	24	3
Eisenstadt(St)	87	50	87	.	Wien 3.,Landstraße	29	13	28	1
Eisenstadt-Umg.	40	27	38	2	Wien 11.,Simmering	57	47	56	1
Breitenbrunn	23	16	23	.	Wien 23.,Liesing	20	17	20	.
in anderes Bundesland	1021	635	941	80	ins Ausland	3	1	2	1
NIEDERÖSTERREICH	308	203	289	19	EINPENDLER	310	236	279	31
Bruck/Leitha	103	55	101	2	aus and. Gemeinde des Pol.Bez.	176	133	175	1
Bruck an der Leitha	81	38	79	2	Zurndorf	30	19	30	.
Mödling	29	17	26	3	aus and. Pol.Bez. des Bundesl.	74	63	57	17
Wien-Umgebung	137	96	135	2	Oberwart	20	18	15	5
Schwechat	110	72	109	1	aus anderem Bundesland	60	40	47	13
WIEN	693	414	652	41	WIEN	40	25	38	2
Wien 1.,Innere Stadt	121	47	115	6	ERWERBSTÄTIGE AM ARBEITSORT	509	341	.	.
Wien 2.,Leopoldstadt	46	31	43	3	<i>Index des Pendlersaldos</i>	77,8	89,5	.	.
Wien 3.,Landstraße	78	44	74	4	<i>Index der Pendlermobilität</i>	117,0	134,4	.	.
Wien 4.,Wieden	26	13	25	1	<b>15 PAMA</b>				
Wien 9.,Alsergrund	46	26	42	4	ERWERBSTÄTIGE AM WOHNORT	428	274	.	.
Wien 10.,Favoriten	61	43	57	4	Nichtpendler	39	16	.	.
Wien 11.,Simmering	55	41	54	1	Gemeinde-Binnenpendler	31	18	31	.
Wien 22.,Donaustadt	49	36	47	2	AUSPENDLER	358	240	338	20
Wien 23.,Liesing	43	28	43	.	in and. Gemeinde des Pol.Bez.	113	70	112	1
ins Ausland	26	20	7	19	Kittsee	39	18	39	.
EINPENDLER	2188	1202	2104	84	Neusiedl am See	23	13	23	.
aus and. Gemeinde des Pol.Bez.	1540	803	1524	16	in and. Pol.Bez. des Bundesl.	6	5	5	1
Andau	67	46	67	.	in anderes Bundesland	238	164	220	18
Apetlon	84	43	83	1	NIEDERÖSTERREICH	87	65	83	4
Bruckneudorf	43	23	43	.	Bruck/Leitha	30	19	30	.
Frauenkirchen	96	44	94	2	Wien-Umgebung	46	38	45	1
Gols	155	80	153	2	Schwechat	42	35	41	1
Halbturn	89	54	88	1	WIEN	147	95	137	10
Illmitz	107	60	107	.	Wien 1.,Innere Stadt	27	13	25	2
Jois	77	37	76	1	Wien 11.,Simmering	25	20	25	.
Kittsee	25	14	23	2	ins Ausland	1	1	1	.
Mönchhof	97	50	97	.	EINPENDLER	21	11	19	2
Neudorf	22	9	22	.	aus and. Gemeinde des Pol.Bez.	9	6	8	1
Nickelsdorf	40	24	40	.	aus and. Pol.Bez. des Bundesl.	1	.	1	.
Pama	23	13	23	.	aus anderem Bundesland	11	5	10	1
Pamhagen	42	25	40	2	ERWERBSTÄTIGE AM ARBEITSORT	91	45	.	.
Parndorf	110	51	109	1	<i>Index des Pendlersaldos</i>	21,3	16,4	.	.
Podersdorf am See	80	44	80	.	<i>Index der Pendlermobilität</i>	88,6	91,6	.	.
St.Andrä am Zicksee	42	20	42	.	<b>16 PAMHAGEN</b>				
Tadten	42	22	42	.	ERWERBSTÄTIGE AM WOHNORT	805	483	.	.
Wallern im Burgenland	51	34	51	.	Nichtpendler	116	59	.	.
Weiden am See	112	40	110	2	Gemeinde-Binnenpendler	122	60	122	.
Winden am See	52	27	52	.	AUSPENDLER	567	364	521	46
Zurndorf	47	22	46	1	in and. Gemeinde des Pol.Bez.	257	165	251	6
aus and. Pol.Bez. des Bundesl.	260	157	242	18	Frauenkirchen	45	28	45	.
Eisenstadt(St)	33	18	32	1	Illmitz	23	11	22	1
Eisenstadt-Umg.	180	106	176	4	Neusiedl am See	42	25	40	2
Breitenbrunn	49	28	47	2	Parndorf	26	16	26	.
Donnerskirchen	21	14	20	1	St.Andrä am Zicksee	20	6	20	.
Purbach am Neusiedler See	48	27	48	.	<b>107 POL.BEZ.: NEUSIEDL/SEE</b>				
aus anderem Bundesland	388	242	338	50	<b>25 NEUDORF (Forts.)</b>				
NIEDERÖSTERREICH	147	85	138	9	EINPENDLER	32	21	26	6
Bruck/Leitha	112	64	112	.	aus and. Gemeinde des Pol.Bez.	17	11	16	1
Bruck an der Leitha	48	22	48	.	aus and. Pol.Bez. des Bundesl.	5	2	4	1
WIEN	210	135	200	10	aus anderem Bundesland	10	8	6	4
Wien 10.,Favoriten	21	17	21	.	ERWERBSTÄTIGE AM ARBEITSORT	88	51	.	.
Wien 20.,Brigittenau	20	10	18	2	<i>Index des Pendlersaldos</i>	29,7	29,0	.	.
					<i>Index der Pendlermobilität</i>	91,9	94,9	.	.

**Tabelle 1: Erwerbstätige nach Wohngemeinden, Arbeitsgemeinden und Geschlecht bzw. Pendelfrequenz**

Wohngemeinde, Arbeitsgemeinde	Insgesamt	dar.: männlich	Tages- pendler	Nicht- tages- pendler	Wohngemeinde, Arbeitsgemeinde	Insgesamt	dar.: männlich	Tages- pendler	Nicht- tages- pendler
<b>107 POL.BEZ.: NEUSIEDL/SEE</b>									
<b>16 PAMHAGEN (Forts.)</b>					<b>17 PARNDORF (Forts.)</b>				
Wallern im Burgenland	21	13	19	2	Bruck an der Leitha	41	22	40	1
in and. Pol.Bez. des Bundesl.	36	30	31	5	WIEN	108	72	108	-
Eisenstadt(St)	25	21	23	2	ERWERBSTÄTIGE AM ARBEITSORT	1534	834	.	.
in anderes Bundesland	270	166	237	33	<i>Index des Pendlersaldos</i>	103,6	94,0	.	.
NIEDERÖSTERREICH	43	32	40	3	<i>Index der Pendlermobilität</i>	156,5	153,7	.	.
Wien-Umgebung	25	17	25	-					
WIEN	225	133	197	28					
Wien 1.,Innere Stadt	20	5	17	3	<b>18 PODERSDORF AM SEE</b>				
Wien 3.,Landstraße	36	25	35	1	ERWERBSTÄTIGE AM WOHNORT	967	554	.	.
Wien 10.,Favoriten	28	17	27	1	Nichtpendler	188	89	.	.
ins Ausland	4	3	2	2	Gemeinde-Binnenpendler	198	102	198	-
EINPENDLER	192	113	159	33	AUSPENDLER	581	363	546	35
aus and. Gemeinde des Pol.Bez.	125	71	123	2	in and. Gemeinde des Pol.Bez.	246	139	246	-
Apetlon	21	14	21	-	aus and. Pol.Bez. des Bundesl.	43	17	43	-
Wallern im Burgenland	25	12	25	-	Gols	24	19	24	-
aus and. Pol.Bez. des Bundesl.	13	8	4	9	Neusiedl am See	80	44	80	-
aus anderem Bundesland	54	34	32	22	Pamdorf	31	12	31	-
WIEN	29	23	27	2	in and. Pol.Bez. des Bundesl.	26	23	23	3
ERWERBSTÄTIGE AM ARBEITSORT	430	232	.	.	in anderes Bundesland	304	198	276	28
<i>Index des Pendlersaldos</i>	53,4	48,0	.	.	NIEDERÖSTERREICH	87	65	85	2
<i>Index der Pendlermobilität</i>	94,3	98,8	.	.	Bruck/Leitha	20	13	20	-
					Wien-Umgebung	58	44	56	2
					Schwechat	49	38	49	-
					WIEN	208	125	191	17
					Wien 1.,Innere Stadt	36	14	33	3
					Wien 3.,Landstraße	25	12	22	3
					Wien 23.,Liesing	22	16	20	2
					ins Ausland	5	3	1	4
<b>17 PARNDORF</b>					EINPENDLER	214	115	204	10
ERWERBSTÄTIGE AM WOHNORT	1480	887	.	.	aus and. Gemeinde des Pol.Bez.	141	74	140	1
Nichtpendler	79	47	.	.	aus and. Pol.Bez. des Bundesl.	4	2	2	2
Gemeinde-Binnenpendler	270	132	270	-	aus anderem Bundesland	69	39	62	7
AUSPENDLER	1131	708	1084	47	WIEN	59	34	58	1
in and. Gemeinde des Pol.Bez.	208	123	207	1	ERWERBSTÄTIGE AM ARBEITSORT	600	306	.	.
Bruckneudorf	36	32	36	-	<i>Index des Pendlersaldos</i>	62,0	55,2	.	.
Neusiedl am See	110	51	109	1	<i>Index der Pendlermobilität</i>	82,2	86,3	.	.
in and. Pol.Bez. des Bundesl.	50	31	41	9					
Eisenstadt(St)	25	16	25	-	<b>26 POTZNEUSIEDL</b>				
in anderes Bundesland	864	546	830	34	ERWERBSTÄTIGE AM WOHNORT	220	130	.	.
NIEDERÖSTERREICH	263	173	251	12	Nichtpendler	19	7	.	.
Bruck/Leitha	106	52	105	1	Gemeinde-Binnenpendler	10	5	10	-
Bruck an der Leitha	83	38	82	1	AUSPENDLER	191	118	173	18
Wien-Umgebung	125	96	120	5	in and. Gemeinde des Pol.Bez.	49	27	47	2
Schwechat	107	84	105	2	in and. Pol.Bez. des Bundesl.	3	3	2	1
WIEN	591	366	579	12	in anderes Bundesland	137	87	124	13
Wien 1.,Innere Stadt	106	53	102	4	NIEDERÖSTERREICH	50	35	43	7
Wien 2.,Leopoldstadt	27	16	27	-	Bruck/Leitha	25	14	24	1
Wien 3.,Landstraße	68	39	66	2	WIEN	83	48	81	2
Wien 9.,Alsergrund	31	16	31	-	ins Ausland	2	1	-	2
Wien 10.,Favoriten	55	31	55	-	EINPENDLER	10	5	9	1
Wien 11.,Simmering	76	59	76	-	aus and. Gemeinde des Pol.Bez.	5	1	5	-
Wien 12.,Meidling	21	14	20	1	aus and. Pol.Bez. des Bundesl.	-	-	-	-
Wien 21.,Floridsdorf	20	19	19	1	aus anderem Bundesland	5	4	4	1
Wien 22.,Donaustadt	29	21	28	1	ERWERBSTÄTIGE AM ARBEITSORT	39	17	.	.
Wien 23.,Liesing	37	28	37	-	<i>Index des Pendlersaldos</i>	17,7	13,1	.	.
ins Ausland	9	8	6	3	<i>Index der Pendlermobilität</i>	91,4	94,6	.	.
EINPENDLER	1185	655	1127	58					
aus and. Gemeinde des Pol.Bez.	775	405	766	9	<b>19 ST.ANDRÄ AM ZICKSEE</b>				
Andau	21	10	21	-	ERWERBSTÄTIGE AM WOHNORT	618	360	.	.
Apetlon	20	16	19	1	Nichtpendler	136	72	.	.
Bruckneudorf	20	10	20	-	Gemeinde-Binnenpendler	82	26	82	-
Frauenkirchen	20	8	20	-	AUSPENDLER	400	262	371	29
Gattendorf	35	14	35	-	in and. Gemeinde des Pol.Bez.	172	109	172	-
Gols	64	31	64	-	Frauenkirchen	42	20	42	-
Halbtum	24	11	24	-	Neusiedl am See	42	20	42	-
Ilmitz	32	21	30	2	in and. Pol.Bez. des Bundesl.	19	15	17	2
Jois	23	17	22	1	in anderes Bundesland	209	138	182	27
Kittsee	27	14	26	1	NIEDERÖSTERREICH	39	33	34	5
Mönchhof	38	23	38	-	Wien-Umgebung	24	22	23	1
Neudorf	20	14	20	-	Schwechat	20	19	19	1
Neusiedl am See	143	61	142	1	WIEN	170	105	148	22
Nickelsdorf	20	12	20	-	Wien 1.,Innere Stadt	23	8	23	-
Pamhagen	26	16	26	-					
Podersdorf am See	31	12	31	-					
Tadten	20	11	19	1					
Weiden am See	40	20	40	-					
Winden am See	32	14	32	-					
Zurndorf	38	19	38	-					
aus and. Pol.Bez. des Bundesl.	115	81	94	21					
Eisenstadt-Umg.	67	41	66	1					
Breitenbrunn	27	14	27	-					
Oberwart	20	20	14	6					
aus anderem Bundesland	295	169	267	28					
NIEDERÖSTERREICH	170	83	159	11					
Bruck/Leitha	126	57	124	2					

**Tabelle 1: Erwerbstätige nach Wohngemeinden, Arbeitsgemeinden und Geschlecht bzw. Pendelfrequenz**

Wohngemeinde, Arbeitsgemeinde	Insgesamt	dar.: männlich	Tages- pendler	Nicht- tages- pendler	Wohngemeinde, Arbeitsgemeinde	Insgesamt	dar.: männlich	Tages- pendler	Nicht- tages- pendler
<b>107 POL.BEZ.: NEUSIEDL/SEE</b>									
<b>19 ST.ANDRÄ AM ZICKSEE (Forts.)</b>					<b>22 WEIDEN AM SEE</b>				
Wien 3.,Landstraße	21	12	16	5	ERWERBSTÄTIGE AM WOHNORT	925	526	.	.
Wien 11.,Simmering	33	30	30	3	Nichtpendler	153	66	.	.
ins Ausland	-	-	-	-	Gemeinde-Binnenpendler	87	41	87	-
EINPENDLER	133	54	133	-	AUSPENDLER	685	419	654	31
aus and. Gemeinde des Pol.Bez.	109	41	109	-	in and. Gemeinde des Pol.Bez.	237	115	234	3
Andau	20	7	20	-	Neusiedl am See	112	40	110	2
Pamhagen	20	6	20	-	Pamdorf	40	20	40	-
aus and. Pol.Bez. des Bundesl.	-	-	-	-	in and. Pol.Bez. des Bundesl.	49	32	48	1
aus anderem Bundesland	24	13	24	-	Eisenstadt(St)	28	19	27	1
WIEN	23	12	23	-	in anderes Bundesland	395	268	369	26
ERWERBSTÄTIGE AM ARBEITSORT	351	152	.	.	NIEDERÖSTERREICH	125	95	117	8
Index des Pendlersaldos	56,8	42,2	.	.	Bruck/Leitha	23	15	21	2
Index der Pendlermobilität	86,2	87,8	.	.	Wien-Umgebung	79	64	76	3
					Schwechat	74	62	71	3
					WIEN	264	168	252	12
					Wien 1.,Innere Stadt	45	17	43	2
					Wien 3.,Landstraße	34	16	34	-
					Wien 9.,Alsergrund	21	14	19	2
					Wien 10.,Favoriten	25	22	24	1
					Wien 11.,Simmering	25	25	25	-
					ins Ausland	4	4	3	1
<b>20 TADTEN</b>					EINPENDLER	134	80	126	8
ERWERBSTÄTIGE AM WOHNORT	610	359	.	.	aus and. Gemeinde des Pol.Bez.	90	49	90	-
Nichtpendler	88	48	.	.	Neusiedl am See	35	20	35	-
Gemeinde-Binnenpendler	48	18	48	-	aus and. Pol.Bez. des Bundesl.	4	1	3	1
AUSPENDLER	474	293	445	29	aus anderem Bundesland	40	30	33	7
in and. Gemeinde des Pol.Bez.	208	127	207	1	WIEN	28	24	25	3
Frauenkirchen	45	23	45	-	ERWERBSTÄTIGE AM ARBEITSORT	374	187	.	.
Neusiedl am See	42	22	42	-	Index des Pendlersaldos	40,4	35,6	.	.
Pamdorf	20	11	19	1	Index der Pendlermobilität	88,5	94,9	.	.
in and. Pol.Bez. des Bundesl.	10	7	7	3					
in anderes Bundesland	253	158	231	22	<b>23 WINDEN AM SEE</b>				
NIEDERÖSTERREICH	52	41	51	1	ERWERBSTÄTIGE AM WOHNORT	512	298	.	.
Wien-Umgebung	31	23	31	1	Nichtpendler	44	21	.	.
Schwechat	27	20	27	-	Gemeinde-Binnenpendler	53	26	53	-
WIEN	195	111	180	15	AUSPENDLER	415	251	400	15
Wien 1.,Innere Stadt	26	9	24	2	in and. Gemeinde des Pol.Bez.	129	73	127	2
Wien 3.,Landstraße	25	13	22	3	Bruckneudorf	22	18	21	1
Wien 10.,Favoriten	20	7	20	3	Neusiedl am See	52	27	52	-
Wien 11.,Simmering	30	21	28	2	Pamdorf	32	14	32	-
ins Ausland	3	1	-	3	in and. Pol.Bez. des Bundesl.	64	35	62	2
EINPENDLER	35	23	28	7	Eisenstadt(St)	26	13	25	1
aus and. Gemeinde des Pol.Bez.	24	13	23	1	Eisenstadt-Umg.	33	19	32	1
aus and. Pol.Bez. des Bundesl.	-	-	-	6	in anderes Bundesland	219	141	211	8
aus anderem Bundesland	11	10	5	6	NIEDERÖSTERREICH	92	65	88	4
ERWERBSTÄTIGE AM ARBEITSORT	171	89	.	.	Bruck/Leitha	29	18	28	1
Index des Pendlersaldos	28,0	24,8	.	.	Wien-Umgebung	53	40	52	1
Index der Pendlermobilität	83,4	88,0	.	.	Schwechat	49	36	48	1
					WIEN	127	76	123	4
					Wien 11.,Simmering	26	23	25	1
					ins Ausland	3	2	-	3
<b>21 WALLERN IM BURGENLAND</b>					EINPENDLER	67	34	65	2
ERWERBSTÄTIGE AM WOHNORT	823	497	.	.	aus and. Gemeinde des Pol.Bez.	32	16	32	-
Nichtpendler	110	58	.	.	aus and. Pol.Bez. des Bundesl.	15	8	15	-
Gemeinde-Binnenpendler	122	75	122	-	aus anderem Bundesland	20	10	18	2
AUSPENDLER	591	364	518	73	ERWERBSTÄTIGE AM ARBEITSORT	164	81	.	.
in and. Gemeinde des Pol.Bez.	266	161	263	3	Index des Pendlersaldos	32,0	27,2	.	.
Frauenkirchen	77	36	76	1	Index der Pendlermobilität	94,1	95,6	.	.
Neusiedl am See	51	34	51	-					
Pamhagen	25	12	25	-	<b>24 ZURNDORF</b>				
in and. Pol.Bez. des Bundesl.	25	17	21	4	ERWERBSTÄTIGE AM WOHNORT	873	544	.	.
in anderes Bundesland	297	183	234	63	Nichtpendler	92	55	.	.
NIEDERÖSTERREICH	48	42	39	9	Gemeinde-Binnenpendler	83	32	83	-
Wien-Umgebung	27	24	23	4	AUSPENDLER	698	457	665	33
Schwechat	22	19	21	1	in and. Gemeinde des Pol.Bez.	197	120	193	4
WIEN	243	136	195	48	Bruckneudorf	25	23	22	3
Wien 1.,Innere Stadt	32	10	27	5	Neusiedl am See	47	22	46	1
Wien 3.,Landstraße	29	14	24	5	Nickelsdorf	30	19	30	-
Wien 9.,Alsergrund	20	9	15	5	Pamdorf	38	19	38	-
Wien 10.,Favoriten	26	13	23	3	in and. Pol.Bez. des Bundesl.	18	14	18	-
ins Ausland	3	3	-	3	in anderes Bundesland	472	312	446	26
EINPENDLER	91	61	87	4	NIEDERÖSTERREICH	123	92	116	7
aus and. Gemeinde des Pol.Bez.	74	50	70	4	Bruck/Leitha	42	26	42	-
Pamhagen	21	13	19	2	Bruck an der Leitha	26	16	26	-
aus and. Pol.Bez. des Bundesl.	-	-	-	-					
aus anderem Bundesland	17	11	17	-					
ERWERBSTÄTIGE AM ARBEITSORT	323	194	.	.					
Index des Pendlersaldos	39,2	39,0	.	.					
Index der Pendlermobilität	82,9	85,5	.	.					

**Tabelle 1: Erwerbstätige nach Wohngemeinden, Arbeitsgemeinden und Geschlecht bzw. Pendelfrequenz**

Wohngemeinde, Arbeitsgemeinde	Insge- samt	dar.: männ- lich	Tages- pendler	Nicht- tages- pendler	Wohngemeinde, Arbeitsgemeinde	Insge- samt	dar.: männ- lich	Tages- pendler	Nicht- tages- pendler
<b>24 ZURNDORF (Forts.)</b>					<b>02 DRASSMARKT</b>				
Wien-Umgebung	60	51	59	1	ERWERBSTÄTIGE AM WOHNORT	605	376	.	.
Schwechat	50	42	50	-	Nichtpendler	69	48	.	.
WIEN	341	213	330	11	Gemeinde-Binnenpendler	84	49	84	-
Wien 1.,Innere Stadt	83	39	81	2	AUSPENDLER	452	279	342	110
Wien 3.,Landstraße	43	24	41	2	in and. Gemeinde des Pol.Bez.	187	104	186	1
Wien 9.,Alsergrund	20	7	20	-	Neutal	35	21	35	-
Wien 10.,Favoriten	24	20	24	-	Oberpullendorf	78	46	77	1
Wien 11.,Simmering	42	38	42	-	Stoob	22	7	22	-
Wien 22.,Donaustadt	23	21	23	-	in and. Pol.Bez. des Bundesl.	60	35	52	8
ins Ausland	11	11	8	3	Eisenstadt(St)	26	14	24	2
EINPENDLER	87	46	83	4	in anderes Bundesland	203	138	104	99
aus and. Gemeinde des Pol.Bez.	69	35	69	-	NIEDERÖSTERREICH	64	48	48	16
Gattendorf	20	10	20	-	Wr.Neustadt(Ld)	22	14	21	1
aus and. Pol.Bez. des Bundesl.	4	1	3	1	WIEN	132	83	55	77
aus anderem Bundesland	14	10	11	3	ins Ausland	2	2	-	2
ERWERBSTÄTIGE AM ARBEITSORT	262	133	.	.	EINPENDLER	99	71	95	4
Index des Pendlersaldos	30,0	24,4	.	.	aus and. Gemeinde des Pol.Bez.	71	51	69	2
Index der Pendlermobilität	89,9	92,5	.	.	aus and. Pol.Bez. des Bundesl.	7	4	7	-
					aus anderem Bundesland	21	16	19	2
<b>108 POL.BEZ.: OBERPULLENDORF</b>					<b>ERWERBSTÄTIGE AM ARBEITSORT</b>				
ERWERBSTÄTIGE AM WOHNORT	16074	9772	.	.	Index des Pendlersaldos	41,7	44,7	.	.
Nichtpendler	1422	759	.	.	Index der Pendlermobilität	91,1	93,1	.	.
Gemeinde-Binnenpendler	2800	1415	2800	-					
AUSPENDLER	11852	7598	9873	1979	<b>03 FRANKENAU-UNTERPULLENDORF</b>				
in and. Gemeinde des Pol.Bez.	5151	2955	5097	54	ERWERBSTÄTIGE AM WOHNORT	512	306	.	.
in and. Pol.Bez. des Bundesl.	1779	1192	1674	105	Nichtpendler	46	26	.	.
in anderes Bundesland	4829	3384	3089	1740	Gemeinde-Binnenpendler	31	13	31	-
ins Ausland	93	67	13	80	AUSPENDLER	435	267	368	67
EINPENDLER	6887	4193	6633	254	in and. Gemeinde des Pol.Bez.	253	139	250	3
aus and. Gemeinde des Pol.Bez.	5151	2955	5097	54	Lutzmannsburg	30	11	29	1
aus and. Pol.Bez. des Bundesl.	918	669	870	48	Oberpullendorf	123	52	122	1
aus anderem Bundesland	818	569	666	152	Stoob	32	24	31	1
ERWERBSTÄTIGE AM ARBEITSORT	11109	6367	.	.	in and. Pol.Bez. des Bundesl.	62	46	54	8
Index des Pendlersaldos	69,1	65,2	.	.	Eisenstadt(St)	41	32	39	2
Index der Pendlermobilität	116,6	120,7	.	.	in anderes Bundesland	119	81	63	56
					WIEN	96	62	49	47
					ins Ausland	1	1	1	-
<b>01 DEUTSCHKREUTZ</b>					<b>EINPENDLER</b>				
ERWERBSTÄTIGE AM WOHNORT	1430	848	.	.	aus and. Gemeinde des Pol.Bez.	49	35	45	4
Nichtpendler	114	45	.	.	aus and. Pol.Bez. des Bundesl.	36	28	35	1
Gemeinde-Binnenpendler	324	143	324	-	aus anderem Bundesland	3	2	2	1
AUSPENDLER	992	660	843	149	ERWERBSTÄTIGE AM ARBEITSORT	126	74	.	.
in and. Gemeinde des Pol.Bez.	380	230	378	2	Index des Pendlersaldos	24,6	24,2	.	.
Horitschon	53	35	52	1	Index der Pendlermobilität	94,5	98,7	.	.
Neckenmarkt	22	12	22	-					
Neutal	24	15	24	-	<b>04 GROSSWARASDORF</b>				
Oberpullendorf	154	81	154	-	ERWERBSTÄTIGE AM WOHNORT	628	371	.	.
Stoob	34	25	34	-	Nichtpendler	76	38	.	.
in and. Pol.Bez. des Bundesl.	164	107	161	3	Gemeinde-Binnenpendler	92	51	92	-
Eisenstadt(St)	85	49	84	1	AUSPENDLER	460	282	342	118
Mattersburg	42	30	42	-	in and. Gemeinde des Pol.Bez.	193	115	191	2
Mattersburg	26	18	26	-	Oberpullendorf	75	30	74	1
in anderes Bundesland	443	318	302	141	Stoob	22	14	22	-
NIEDERÖSTERREICH	87	77	77	10	in and. Pol.Bez. des Bundesl.	40	24	37	3
Wiener Neustadt(Stadt)	26	21	26	-	in anderes Bundesland	220	138	114	106
Mödling	28	25	26	2	NIEDERÖSTERREICH	31	22	23	8
WIEN	350	235	225	125	WIEN	182	111	89	93
Wien 1.,Innere Stadt	36	18	25	11	Wien 1.,Innere Stadt	20	8	11	9
Wien 3.,Landstraße	31	21	21	10	Wien 3.,Landstraße	21	15	13	8
Wien 4.,Wieden	27	20	15	12	ins Ausland	7	5	-	7
Wien 10.,Favoriten	52	41	38	14	EINPENDLER	141	99	134	7
Wien 23.,Liesing	23	19	20	3	aus and. Gemeinde des Pol.Bez.	107	74	105	2
ins Ausland	5	5	2	3	aus and. Pol.Bez. des Bundesl.	10	7	10	-
EINPENDLER	276	192	269	7	aus anderem Bundesland	24	18	19	5
aus and. Gemeinde des Pol.Bez.	204	141	202	2	WIEN	21	15	18	3
Horitschon	32	18	32	-	ERWERBSTÄTIGE AM ARBEITSORT	309	188	.	.
Neckenmarkt	21	9	21	-	Index des Pendlersaldos	49,2	50,7	.	.
aus and. Pol.Bez. des Bundesl.	34	29	34	-	Index der Pendlermobilität	95,7	102,7	.	.
aus anderem Bundesland	38	22	33	5					
WIEN	35	21	31	4					
ERWERBSTÄTIGE AM ARBEITSORT	714	380	.	.					
Index des Pendlersaldos	49,9	44,8	.	.					
Index der Pendlermobilität	88,7	100,5	.	.					

**Tabelle 1: Erwerbstätige nach Wohngemeinden, Arbeitsgemeinden und Geschlecht bzw. Pendelfrequenz**

Wohngemeinde, Arbeitsgemeinde	Insgesamt	dar.: männlich	Tagespendler	Nicht-tagespendler	Wohngemeinde, Arbeitsgemeinde	Insgesamt	dar.: männlich	Tagespendler	Nicht-tagespendler
<b>05 HORITSCHON</b>					<b>07 KOBERSDORF (Forts.)</b>				
ERWERBSTÄTIGE AM WOHNORT	899	544	.	.	ERWERBSTÄTIGE AM ARBEITSORT	290	179	.	.
Nichtpendler	84	43	.	.	<i>Index des Pendlersaldos</i>	37,6	37,1	.	.
Gemeinde-Binnenpendler	195	116	195	-	<i>Index der Pendlermobilität</i>	95,9	99,8	.	.
AUSPENDLER	620	385	537	83	<b>08 LACKENBACH</b>				
in and. Gemeinde des Pol.Bez.	285	138	281	4	ERWERBSTÄTIGE AM WOHNORT	471	269	.	.
Deutschkreutz	32	18	32	-	Nichtpendler	47	27	.	.
Oberpullendorf	124	44	123	1	Gemeinde-Binnenpendler	67	31	67	-
Stoob	27	22	26	1	AUSPENDLER	357	211	322	35
in and. Pol.Bez. des Bundesl.	96	73	90	6	in and. Gemeinde des Pol.Bez.	151	81	150	1
Eisenstadt(St)	46	33	42	4	Oberpullendorf	58	26	58	-
Mattersburg	24	17	24	-	in and. Pol.Bez. des Bundesl.	65	43	61	4
in anderes Bundesland	238	173	166	72	Eisenstadt(St)	32	23	31	1
NIEDERÖSTERREICH	64	53	55	9	Mattersburg	25	12	24	1
Mödling	22	19	19	3	in anderes Bundesland	140	86	111	29
WIEN	165	112	110	55	NIEDERÖSTERREICH	37	27	32	5
Wien 10., Favoriten	25	19	19	6	WIEN	96	54	78	18
ins Ausland	1	1	-	1	ins Ausland	1	1	-	1
EINPENDLER	318	242	305	13	EINPENDLER	168	100	158	10
aus and. Gemeinde des Pol.Bez.	260	193	256	4	aus and. Gemeinde des Pol.Bez.	132	72	129	3
Deutschkreutz	53	35	52	1	aus and. Pol.Bez. des Bundesl.	16	14	16	-
Neckenmarkt	48	33	48	-	aus anderem Bundesland	20	14	13	7
aus and. Pol.Bez. des Bundesl.	28	26	25	3	ERWERBSTÄTIGE AM ARBEITSORT	282	158	.	.
aus anderem Bundesland	30	23	24	6	<i>Index des Pendlersaldos</i>	59,9	58,7	.	.
WIEN	25	19	22	3	<i>Index der Pendlermobilität</i>	111,5	115,6	.	.
ERWERBSTÄTIGE AM ARBEITSORT	597	401	.	.	<b>24 LACKENDORF</b>				
<i>Index des Pendlersaldos</i>	66,4	73,7	.	.	ERWERBSTÄTIGE AM WOHNORT	274	172	.	.
<i>Index der Pendlermobilität</i>	104,3	115,3	.	.	Nichtpendler	38	21	.	.
<b>06 KAISERSDORF</b>					Gemeinde-Binnenpendler	14	6	14	-
ERWERBSTÄTIGE AM WOHNORT	191	114	.	.	AUSPENDLER	222	145	187	35
Nichtpendler	9	7	.	.	in and. Gemeinde des Pol.Bez.	107	66	106	1
Gemeinde-Binnenpendler	5	2	5	-	Oberpullendorf	28	13	28	-
AUSPENDLER	177	105	146	31	in and. Pol.Bez. des Bundesl.	27	17	26	1
in and. Gemeinde des Pol.Bez.	68	43	67	1	in anderes Bundesland	87	62	55	32
Oberpullendorf	37	22	36	1	NIEDERÖSTERREICH	25	20	17	8
in and. Pol.Bez. des Bundesl.	29	12	28	1	WIEN	61	42	38	23
in anderes Bundesland	78	49	51	27	ins Ausland	1	-	-	1
WIEN	58	36	33	25	EINPENDLER	46	34	44	2
ins Ausland	2	1	-	2	aus and. Gemeinde des Pol.Bez.	39	28	38	1
EINPENDLER	18	13	17	1	aus and. Pol.Bez. des Bundesl.	1	1	1	-
aus and. Gemeinde des Pol.Bez.	17	12	17	-	aus anderem Bundesland	6	5	5	1
aus and. Pol.Bez. des Bundesl.	-	-	-	-	ERWERBSTÄTIGE AM ARBEITSORT	98	61	.	.
aus anderem Bundesland	1	1	-	1	<i>Index des Pendlersaldos</i>	35,8	35,5	.	.
ERWERBSTÄTIGE AM ARBEITSORT	32	22	.	.	<i>Index der Pendlermobilität</i>	97,8	104,1	.	.
<i>Index des Pendlersaldos</i>	16,8	19,3	.	.	<b>09 LOCKENHAUS</b>				
<i>Index der Pendlermobilität</i>	102,1	103,5	.	.	ERWERBSTÄTIGE AM WOHNORT	817	509	.	.
<b>07 KOBERSDORF</b>					Nichtpendler	52	33	.	.
ERWERBSTÄTIGE AM WOHNORT	772	483	.	.	Gemeinde-Binnenpendler	268	141	268	-
Nichtpendler	60	33	.	.	AUSPENDLER	497	335	391	106
Gemeinde-Binnenpendler	101	57	101	-	in and. Gemeinde des Pol.Bez.	239	156	236	3
AUSPENDLER	611	393	514	97	Oberpullendorf	117	60	117	-
in and. Gemeinde des Pol.Bez.	203	107	201	2	Stoob	26	21	25	1
Oberpullendorf	75	33	75	-	in and. Pol.Bez. des Bundesl.	82	52	75	7
Stoob	29	18	29	-	Oberwart	44	29	41	3
Weppersdorf	33	13	33	-	in anderes Bundesland	172	124	80	92
in and. Pol.Bez. des Bundesl.	132	87	123	9	NIEDERÖSTERREICH	39	33	24	15
Eisenstadt(St)	62	38	61	1	Wr. Neustadt(Ld)	20	16	15	5
Mattersburg	50	31	48	2	WIEN	120	78	54	66
in anderes Bundesland	270	196	189	81	Wien 1., Innere Stadt	20	13	12	8
NIEDERÖSTERREICH	110	78	93	17	ins Ausland	4	3	-	4
Wiener Neustadt(Stadt)	46	25	44	2	EINPENDLER	441	237	422	19
Mödling	21	19	15	6	aus and. Gemeinde des Pol.Bez.	237	122	236	1
WIEN	148	106	96	52	Mannersdorf a.d.Rabnitz	34	21	34	-
ins Ausland	6	3	1	5	Oberpullendorf	21	7	21	-
EINPENDLER	129	89	122	7	Pilgersdorf	66	29	66	-
aus and. Gemeinde des Pol.Bez.	74	44	73	1	Piringsdorf	33	20	33	-
aus and. Pol.Bez. des Bundesl.	13	11	13	-	aus and. Pol.Bez. des Bundesl.	154	83	149	5
aus anderem Bundesland	42	34	36	6	Oberwart	146	78	142	4
WIEN	25	19	25	-	Bernstein	26	14	26	-

**Tabelle 1: Erwerbstätige nach Wohngemeinden, Arbeitsgemeinden und Geschlecht bzw. Pendelfrequenz**

Wohngemeinde, Arbeitsgemeinde	Insgesamt	dar.: männlich	Tages- pendler	Nicht- tages- pendler	Wohngemeinde, Arbeitsgemeinde	Insgesamt	dar.: männlich	Tages- pendler	Nicht- tages- pendler
<b>108 POL.BEZ.: OBERPULLENDORF</b>									
<b>09 LOCKENHAUS (Forts.)</b>					<b>12 MARKT ST.MARTIN (Forts.)</b>				
Rechnitz	25	14	25	-	EINPENDLER	262	223	250	12
Unterkohlstätten	46	18	45	1	aus and. Gemeinde des Pol.Bez.	127	99	125	2
aus anderem Bundesland	50	32	37	13	aus and. Pol.Bez. des Bundesl.	82	80	77	5
WIEN	33	21	25	8	Oberwart	33	32	30	3
ERWERBSTÄTIGE AM ARBEITSORT	761	411	.	.	aus anderem Bundesland	53	44	48	5
<i>Index des Pendlersaldos</i>	<i>93,1</i>	<i>80,7</i>	.	.	NIEDERÖSTERREICH	24	21	21	3
<i>Index der Pendlermobilität</i>	<i>114,8</i>	<i>112,4</i>	.	.	WIEN	26	21	25	1
<b>10 LUTZMANNSBURG</b>					ERWERBSTÄTIGE AM ARBEITSORT	364	275	.	.
ERWERBSTÄTIGE AM WOHNORT	372	214	.	.	<i>Index des Pendlersaldos</i>	<i>77,9</i>	<i>94,8</i>	.	.
Nichtpendler	56	26	.	.	<i>Index der Pendlermobilität</i>	<i>134,3</i>	<i>159,0</i>	.	.
Gemeinde-Binnenpendler	73	29	73	-	<b>13 NECKENMARKT</b>				
AUSPENDLER	243	159	199	44	ERWERBSTÄTIGE AM WOHNORT	762	470	.	.
in and. Gemeinde des Pol.Bez.	143	98	139	4	Nichtpendler	109	48	.	.
Oberpullendorf	65	33	65	-	Gemeinde-Binnenpendler	104	54	104	-
in and. Pol.Bez. des Bundesl.	35	25	30	5	AUSPENDLER	549	368	467	82
in anderes Bundesland	64	35	30	34	in and. Gemeinde des Pol.Bez.	243	140	242	1
WIEN	48	26	21	27	Deutschkreutz	21	9	21	-
ins Ausland	1	1	-	1	Horitschon	48	33	48	-
EINPENDLER	137	38	129	8	Oberpullendorf	97	50	97	-
aus and. Gemeinde des Pol.Bez.	117	33	116	1	in and. Pol.Bez. des Bundesl.	86	67	80	6
Frankenau-Unterpullendorf	30	11	29	1	Eisenstadt(St)	52	42	51	1
aus and. Pol.Bez. des Bundesl.	5	2	3	2	in anderes Bundesland	216	158	144	72
aus anderem Bundesland	15	3	10	5	NIEDERÖSTERREICH	39	33	30	9
ERWERBSTÄTIGE AM ARBEITSORT	266	93	.	.	WIEN	167	117	113	54
<i>Index des Pendlersaldos</i>	<i>71,5</i>	<i>43,5</i>	.	.	ins Ausland	4	3	1	3
<i>Index der Pendlermobilität</i>	<i>102,2</i>	<i>92,1</i>	.	.	EINPENDLER	131	77	127	4
<b>11 MANNERSDORF A.D.RABNITZ</b>					aus and. Gemeinde des Pol.Bez.	89	51	88	1
ERWERBSTÄTIGE AM WOHNORT	778	504	.	.	Deutschkreutz	22	12	22	-
Nichtpendler	34	17	.	.	aus and. Pol.Bez. des Bundesl.	13	7	12	1
Gemeinde-Binnenpendler	92	47	92	-	aus anderem Bundesland	29	19	27	2
AUSPENDLER	652	440	485	167	WIEN	26	16	24	2
in and. Gemeinde des Pol.Bez.	301	186	295	6	ERWERBSTÄTIGE AM ARBEITSORT	344	179	.	.
Lockenhaus	34	21	34	-	<i>Index des Pendlersaldos</i>	<i>45,1</i>	<i>38,1</i>	.	.
Oberpullendorf	142	78	140	2	<i>Index der Pendlermobilität</i>	<i>89,2</i>	<i>94,7</i>	.	.
Stoob	26	20	24	2	<b>14 NEUTAL</b>				
in and. Pol.Bez. des Bundesl.	48	33	45	3	ERWERBSTÄTIGE AM WOHNORT	461	285	.	.
Eisenstadt(St)	26	16	24	2	Nichtpendler	21	12	.	.
in anderes Bundesland	296	215	142	154	Gemeinde-Binnenpendler	77	38	77	-
NIEDERÖSTERREICH	57	51	36	21	AUSPENDLER	363	235	322	41
WIEN	233	159	106	127	in and. Gemeinde des Pol.Bez.	179	93	179	-
Wien 10., Favoriten	22	16	8	14	Oberpullendorf	90	40	90	-
Wien 23., Liesing	25	20	10	15	Stoob	40	28	40	-
ins Ausland	7	6	3	4	in and. Pol.Bez. des Bundesl.	55	34	55	-
EINPENDLER	101	72	99	2	Eisenstadt(St)	25	16	25	-
aus and. Gemeinde des Pol.Bez.	51	35	51	-	Mattersburg	24	15	24	-
aus and. Pol.Bez. des Bundesl.	36	29	36	-	in anderes Bundesland	128	107	88	40
Oberwart	32	26	32	-	NIEDERÖSTERREICH	36	34	27	9
aus anderem Bundesland	14	8	12	2	WIEN	88	69	61	27
ERWERBSTÄTIGE AM ARBEITSORT	227	136	.	.	ins Ausland	1	1	-	1
<i>Index des Pendlersaldos</i>	<i>29,2</i>	<i>27,0</i>	.	.	EINPENDLER	451	316	437	14
<i>Index der Pendlermobilität</i>	<i>96,8</i>	<i>101,6</i>	.	.	aus and. Gemeinde des Pol.Bez.	342	225	336	6
<b>12 MARKT ST.MARTIN</b>					Deutschkreutz	24	15	24	-
ERWERBSTÄTIGE AM WOHNORT	467	290	.	.	Draßmarkt	35	21	35	-
Nichtpendler	43	24	.	.	Oberpullendorf	30	21	27	3
Gemeinde-Binnenpendler	59	28	59	-	Stoob	28	21	28	-
AUSPENDLER	365	238	308	57	aus and. Pol.Bez. des Bundesl.	66	59	64	2
in and. Gemeinde des Pol.Bez.	128	62	125	3	Mattersburg	24	18	24	-
Oberpullendorf	64	24	63	1	Oberwart	29	28	28	1
in and. Pol.Bez. des Bundesl.	60	40	54	6	aus anderem Bundesland	43	32	37	6
Eisenstadt(St)	30	20	27	3	NIEDERÖSTERREICH	25	19	24	1
Mattersburg	20	12	19	1	ERWERBSTÄTIGE AM ARBEITSORT	549	366	.	.
in anderes Bundesland	172	134	129	43	<i>Index des Pendlersaldos</i>	<i>119,1</i>	<i>128,4</i>	.	.
NIEDERÖSTERREICH	65	57	55	10	<i>Index der Pendlermobilität</i>	<i>176,6</i>	<i>193,3</i>	.	.
Wiener Neustadt(Stadt)	21	18	20	1	<b>15 NIKITSCH</b>				
WIEN	100	71	72	28	ERWERBSTÄTIGE AM WOHNORT	578	342	.	.
ins Ausland	5	2	-	5	Nichtpendler	102	48	.	.
					Gemeinde-Binnenpendler	46	29	46	-



**Tabelle 1: Erwerbstätige nach Wohngemeinden, Arbeitsgemeinden und Geschlecht bzw. Pendelfrequenz**

Wohngemeinde, Arbeitsgemeinde	Insgesamt	dar.: männlich	Tages- pendler	Nicht- tages- pendler	Wohngemeinde, Arbeitsgemeinde	Insgesamt	dar.: männlich	Tages- pendler	Nicht- tages- pendler
<b>15 NIKITSCH (Forts.)</b>					<b>16 OBERPULLENDORF (Forts.)</b>				
AUSPENDLER	430	265	309	121	Nikitsch	61	34	61	-
in and. Gemeinde des Pol.Bez.	154	90	152	2	Oberloisdorf	65	32	64	1
Oberpullendorf	61	34	61	-	Pilgersdorf	81	47	81	-
in and. Pol.Bez. des Bundesl.	45	27	43	2	Piringsdorf	80	46	80	-
Eisenstadt(St)	26	16	25	1	Raiding	55	25	54	1
in anderes Bundesland	228	145	113	115	Ritzing	52	21	52	-
NIEDERÖSTERREICH	24	19	14	10	Steinberg-Dörfel	133	52	132	1
WIEN	200	123	99	101	Stoob	108	48	107	1
Wien 1.,Innere Stadt	26	13	13	13	Unterfrauenhaid	42	18	42	-
Wien 10.,Favoriten	20	11	9	11	Unterrabnitz-Schwendgrab.	47	31	47	-
Wien 23.,Liesing	21	17	11	10	Weppersdorf	76	38	76	-
ins Ausland	3	3	1	2	aus and. Pol.Bez. des Bundesl.	329	234	311	18
EINPENDLER	78	59	77	1	Eisenstadt-Umg.	29	20	27	2
aus and. Gemeinde des Pol.Bez.	49	36	49	-	Güssing	20	16	15	5
aus and. Pol.Bez. des Bundesl.	11	10	11	-	Mattersburg	99	69	97	2
aus anderem Bundesland	18	13	17	1	Mattersburg	22	13	22	-
ERWERBSTÄTIGE AM ARBEITSORT	226	136	.	.	Neusiedl/See	24	17	23	1
Index des Pendlersaldos	39,1	39,8	.	.	Oberwart	134	99	133	1
Index der Pendlermobilität	87,9	94,7	.	.	Bernstein	25	19	25	-
					Unterkohlstätten	21	13	21	-
					aus anderem Bundesland	171	105	156	15
					NIEDERÖSTERREICH	58	39	56	2
					Wr.Neustadt(Ld)	36	24	35	1
					Kirchschlag/Buckl.Welt	20	11	19	1
					WIEN	90	51	87	3
<b>28 OBERLOISDORF</b>					ERWERBSTÄTIGE AM ARBEITSORT	3316	1709	.	.
ERWERBSTÄTIGE AM WOHNORT	319	199	.	.	Index des Pendlersaldos	268,1	247,0	.	.
Nichtpendler	8	6	.	.	Index der Pendlermobilität	258,6	248,4	.	.
Gemeinde-Binnenpendler	30	19	30	-					
AUSPENDLER	281	174	232	49	<b>17 PILGERSDORF</b>				
in and. Gemeinde des Pol.Bez.	162	88	160	2	ERWERBSTÄTIGE AM WOHNORT	712	463	.	.
Oberpullendorf	65	32	64	1	Nichtpendler	30	14	.	.
Stoob	20	14	20	-	Gemeinde-Binnenpendler	60	33	60	-
in and. Pol.Bez. des Bundesl.	22	17	21	1	AUSPENDLER	622	416	524	98
in anderes Bundesland	96	68	51	45	in and. Gemeinde des Pol.Bez.	224	132	222	2
WIEN	78	54	40	38	Lockenhaus	66	29	66	-
ins Ausland	1	1	-	1	Oberpullendorf	81	47	81	-
EINPENDLER	33	23	30	3	in and. Pol.Bez. des Bundesl.	81	63	72	9
aus and. Gemeinde des Pol.Bez.	25	19	24	1	Eisenstadt(St)	25	21	22	3
aus and. Pol.Bez. des Bundesl.	2	1	1	1	Oberwart	33	25	32	1
aus anderem Bundesland	6	3	5	1	in anderes Bundesland	315	220	230	85
ERWERBSTÄTIGE AM ARBEITSORT	71	48	.	.	NIEDERÖSTERREICH	142	95	125	17
Index des Pendlersaldos	22,3	24,1	.	.	Wr.Neustadt(Ld)	94	60	88	6
Index der Pendlermobilität	98,4	99,0	.	.	Bad Schönau	37	29	37	-
					Kirchschlag/Buckl.Welt	46	21	45	1
					WIEN	169	121	105	64
					Wien 1.,Innere Stadt	23	17	12	11
					Wien 3.,Landstraße	27	18	19	8
					ins Ausland	2	1	-	2
<b>16 OBERPULLENDORF</b>					EINPENDLER	59	48	53	6
ERWERBSTÄTIGE AM WOHNORT	1237	692	.	.	aus and. Gemeinde des Pol.Bez.	18	13	18	-
Nichtpendler	122	76	.	.	aus and. Pol.Bez. des Bundesl.	6	5	5	1
Gemeinde-Binnenpendler	555	265	555	-	aus anderem Bundesland	35	30	30	5
AUSPENDLER	560	351	490	70	ERWERBSTÄTIGE AM ARBEITSORT	149	95	.	.
in and. Gemeinde des Pol.Bez.	242	146	238	4	Index des Pendlersaldos	20,9	20,5	.	.
Lockenhaus	21	7	21	-	Index der Pendlermobilität	95,6	100,2	.	.
Neutal	30	21	27	3					
Stoob	70	42	70	-	<b>18 PIRINGSDORF</b>				
in and. Pol.Bez. des Bundesl.	121	76	119	2	ERWERBSTÄTIGE AM WOHNORT	407	265	.	.
Eisenstadt(St)	53	31	53	-	Nichtpendler	35	23	.	.
Mattersburg	38	23	38	-	Gemeinde-Binnenpendler	50	20	50	-
in anderes Bundesland	187	121	130	57	AUSPENDLER	322	222	258	64
NIEDERÖSTERREICH	53	38	48	5	in and. Gemeinde des Pol.Bez.	182	116	180	2
Wiener Neustadt(Stadt)	22	14	22	-	Lockenhaus	33	20	33	-
WIEN	124	77	81	43	Oberpullendorf	80	46	80	-
ins Ausland	10	8	3	7	in and. Pol.Bez. des Bundesl.	39	31	36	3
EINPENDLER	2639	1368	2594	45	in anderes Bundesland	101	75	42	59
aus and. Gemeinde des Pol.Bez.	2139	1029	2127	12	NIEDERÖSTERREICH	31	28	17	14
Deutschkreutz	154	81	154	-	WIEN	70	47	25	45
Draßmarkt	78	46	77	1	ins Ausland	-	-	-	-
Frankenau-Unterpullendorf	123	52	122	1	EINPENDLER	49	30	44	5
Großwarasdorf	75	30	74	1	aus and. Gemeinde des Pol.Bez.	27	15	27	-
Horitschon	124	44	123	1	aus and. Pol.Bez. des Bundesl.	5	3	5	-
Kaisersdorf	37	22	36	1	aus anderem Bundesland	17	12	12	5
Kobersdorf	75	33	75	-					
Lackenbach	58	26	58	-					
Lackendorf	28	13	28	-					
Lockenhaus	117	60	117	-					
Lutzmannsburg	65	33	65	-					
Mannersdorf a.d.Rabnitz	142	78	140	2					
Markt St.Martin	64	24	63	1					
Neckenmarkt	97	50	97	-					
Neutal	90	40	90	-					

**Tabelle 1: Erwerbstätige nach Wohngemeinden, Arbeitsgemeinden und Geschlecht bzw. Pendelfrequenz**

Wohngemeinde, Arbeitsgemeinde	Insgesamt	dar.: männlich	Tagespendler	Nicht-tagespendler	Wohngemeinde, Arbeitsgemeinde	Insgesamt	dar.: männlich	Tagespendler	Nicht-tagespendler
<b>18 PIRINGSDORF (Forts.)</b>					<b>22 STOOB</b>				
ERWERBSTÄTIGE AM ARBEITSORT	134	73	.	.	ERWERBSTÄTIGE AM WOHNORT	631	383	.	.
<i>Index des Pendlersaldos</i>	32,9	27,5	.	.	Nichtpendler	54	36	.	.
<i>Index der Pendlermobilität</i>	91,2	95,1	.	.	Gemeinde-Binnenpendler	216	125	216	-
<b>19 RAIDING</b>					AUSPENDLER				
ERWERBSTÄTIGE AM WOHNORT	337	200	.	.	in and. Gemeinde des Pol.Bez.	189	105	188	1
Nichtpendler	30	16	.	.	Neutal	28	21	28	-
Gemeinde-Binnenpendler	22	6	22	-	Oberpullendorf	108	48	107	1
AUSPENDLER	285	178	227	58	in and. Pol.Bez. des Bundesl.	56	32	53	3
in and. Gemeinde des Pol.Bez.	129	72	127	2	Eisenstadt(St)	25	14	25	-
Oberpullendorf	55	25	54	1	in anderes Bundesland	113	83	84	29
in and. Pol.Bez. des Bundesl.	36	21	34	2	NIEDERÖSTERREICH	33	24	30	3
in anderes Bundesland	120	85	66	54	WIEN	75	54	52	23
NIEDERÖSTERREICH	20	14	13	7	ins Ausland	3	2	-	3
WIEN	97	69	53	44	EINPENDLER	665	468	634	31
ins Ausland	-	-	-	-	aus and. Gemeinde des Pol.Bez.	561	391	554	7
EINPENDLER	58	29	55	3	Deutschkreutz	34	25	34	-
aus and. Gemeinde des Pol.Bez.	50	23	50	-	Draßmarkt	22	7	22	-
aus and. Pol.Bez. des Bundesl.	2	1	2	-	Frankenau-Unterpullendorf	32	24	31	1
aus anderem Bundesland	6	5	3	3	Großwarasdorf	22	14	22	-
ERWERBSTÄTIGE AM ARBEITSORT	110	51	.	.	Horitschon	27	22	26	1
<i>Index des Pendlersaldos</i>	32,6	25,5	.	.	Kobersdorf	29	18	29	-
<i>Index der Pendlermobilität</i>	101,8	103,5	.	.	Lockenhaus	26	21	25	1
<b>20 RITZING</b>					Mannersdorf a.d.Rabnitz				
ERWERBSTÄTIGE AM WOHNORT	326	200	.	.	Neutal	40	28	40	-
Nichtpendler	20	10	.	.	Oberloisdorf	20	14	20	-
Gemeinde-Binnenpendler	22	9	22	-	Oberpullendorf	70	42	70	-
AUSPENDLER	284	181	271	13	Unterfrauenhaid	22	13	22	-
in and. Gemeinde des Pol.Bez.	114	54	114	-	Weppersdorf	27	20	27	-
Oberpullendorf	52	21	52	-	aus and. Pol.Bez. des Bundesl.	43	36	37	6
in and. Pol.Bez. des Bundesl.	27	21	27	-	aus anderem Bundesland	61	41	43	18
in anderes Bundesland	139	103	129	10	WIEN	32	20	25	7
NIEDERÖSTERREICH	20	14	17	3	<b>ERWERBSTÄTIGE AM ARBEITSORT</b>				
WIEN	115	85	110	5	935	629	.	.	
ins Ausland	4	3	1	3	<i>Index des Pendlersaldos</i>	148,2	164,2	.	.
EINPENDLER	51	27	45	6	<i>Index der Pendlermobilität</i>	162,6	180,2	.	.
aus and. Gemeinde des Pol.Bez.	29	12	28	1	<b>25 UNTERFRAUENHAID</b>				
aus and. Pol.Bez. des Bundesl.	6	3	6	-	ERWERBSTÄTIGE AM WOHNORT	317	192	.	.
aus anderem Bundesland	16	12	11	5	Nichtpendler	26	15	.	.
ERWERBSTÄTIGE AM ARBEITSORT	93	46	.	.	Gemeinde-Binnenpendler	28	17	28	-
<i>Index des Pendlersaldos</i>	28,5	23,0	.	.	AUSPENDLER	263	160	224	39
<i>Index der Pendlermobilität</i>	102,8	104,0	.	.	in and. Gemeinde des Pol.Bez.	121	65	119	2
<b>21 STEINBERG-DÖRFL</b>					Oberpullendorf				
ERWERBSTÄTIGE AM WOHNORT	500	282	.	.	Stoob	22	13	22	-
Nichtpendler	41	21	.	.	in and. Pol.Bez. des Bundesl.	29	17	29	-
Gemeinde-Binnenpendler	88	52	88	-	in anderes Bundesland	112	78	76	36
AUSPENDLER	371	209	309	62	WIEN	94	63	64	30
in and. Gemeinde des Pol.Bez.	204	100	203	1	Wien 10., Favoriten	20	14	15	5
Oberpullendorf	133	52	132	1	ins Ausland	1	-	-	1
in and. Pol.Bez. des Bundesl.	41	26	36	5	EINPENDLER	57	43	55	2
Eisenstadt(St)	25	17	24	1	aus and. Gemeinde des Pol.Bez.	51	37	51	-
in anderes Bundesland	121	78	70	51	aus and. Pol.Bez. des Bundesl.	1	1	1	-
NIEDERÖSTERREICH	30	22	21	9	aus anderem Bundesland	5	5	3	2
WIEN	89	54	49	40	<b>ERWERBSTÄTIGE AM ARBEITSORT</b>				
ins Ausland	5	5	-	5	111	75	.	.	
EINPENDLER	233	144	206	27	<i>Index des Pendlersaldos</i>	35,0	39,1	.	.
aus and. Gemeinde des Pol.Bez.	147	85	145	2	<i>Index der Pendlermobilität</i>	100,9	105,7	.	.
aus and. Pol.Bez. des Bundesl.	29	12	28	1	<b>26 UNTERRABNITZ-SCHWENDGRAB.</b>				
aus anderem Bundesland	57	47	33	24	ERWERBSTÄTIGE AM WOHNORT	296	192	.	.
WIEN	26	20	26	-	Nichtpendler	22	13	.	.
ERWERBSTÄTIGE AM ARBEITSORT	362	217	.	.	Gemeinde-Binnenpendler	12	3	12	-
<i>Index des Pendlersaldos</i>	72,4	77,0	.	.	AUSPENDLER	262	176	200	62
<i>Index der Pendlermobilität</i>	120,8	125,2	.	.	in and. Gemeinde des Pol.Bez.	129	84	127	2
					Oberpullendorf				
					in and. Pol.Bez. des Bundesl.				
					in anderes Bundesland				
					NIEDERÖSTERREICH				
					WIEN				
					ins Ausland				
					EINPENDLER				
					aus and. Gemeinde des Pol.Bez.				
					aus and. Pol.Bez. des Bundesl.				
					aus anderem Bundesland				

108 POL.BEZ.: OBERPULLENDORF

**Tabelle 1: Erwerbstätige nach Wohngemeinden, Arbeitsgemeinden und Geschlecht bzw. Pendelfrequenz**

Wohngemeinde, Arbeitsgemeinde	Insge- samt	dar.: männ- lich	Tages- pendler	Nicht- tages- pendler	Wohngemeinde, Arbeitsgemeinde	Insge- samt	dar.: männ- lich	Tages- pendler	Nicht- tages- pendler
<b>26 UNTERRABNITZ-SCHWENDGRAB. (Forts.)</b>					<b>01 BAD TATZMANNSDORF</b>				
ERWERBSTÄTIGE AM ARBEITSORT	57	33	.	.	ERWERBSTÄTIGE AM WOHNORT	587	327	.	.
<i>Index des Pendlersaldos</i>	19,3	17,2	.	.	Nichtpendler	62	36	.	.
<i>Index der Pendlermobilität</i>	96,3	100,5	.	.	Gemeinde-Binnenpendler	225	98	225	-
<b>27 WEINGRABEN</b>					AUSPENDLER				
ERWERBSTÄTIGE AM WOHNORT	164	99	.	.	in and. Gemeinde des Pol.Bez.	159	91	155	4
Nichtpendler	18	8	.	.	Oberschützen	23	11	22	1
Gemeinde-Binnenpendler	11	5	11	-	Oberwart	79	47	77	2
AUSPENDLER	135	86	99	36	in and. Pol.Bez. des Bundesl.	28	21	25	3
in and. Gemeinde des Pol.Bez.	49	28	49	-	in anderes Bundesland	101	72	53	48
in and. Pol.Bez. des Bundesl.	15	8	13	2	STEIERMARK	20	13	12	8
in anderes Bundesland	61	44	37	24	WIEN	59	40	30	29
WIEN	44	30	22	22	ins Ausland	12	9	1	11
ins Ausland	10	6	-	10	EINPENDLER				
EINPENDLER	13	6	13	-	aus and. Gemeinde des Pol.Bez.	744	317	935	77
aus and. Gemeinde des Pol.Bez.	9	5	9	-	Bernstein	67	22	67	-
aus and. Pol.Bez. des Bundesl.	2	-	-	-	Großpetersdorf	32	11	32	-
aus anderem Bundesland	2	1	2	-	Kemeten	24	6	24	-
ERWERBSTÄTIGE AM ARBEITSORT	42	19	.	.	Mariasdorf	70	20	70	-
<i>Index des Pendlersaldos</i>	25,6	19,2	.	.	Markt Allhau	33	7	33	-
<i>Index der Pendlermobilität</i>	90,2	92,9	.	.	Oberschützen	92	27	89	3
<b>23 WEPPELSDORF</b>					Oberwart				
ERWERBSTÄTIGE AM WOHNORT	811	508	.	.	Pinkafeld	110	30	109	1
Nichtpendler	56	25	.	.	Rotenturm an der Pinka	40	14	38	2
Gemeinde-Binnenpendler	74	27	74	-	Rotenturm an der Pinka	26	6	26	-
AUSPENDLER	681	456	632	49	Stadtschlaining	62	12	62	-
in and. Gemeinde des Pol.Bez.	192	117	192	-	Unterkohlstätten	22	5	22	-
Oberpullendorf	76	38	76	-	Wolfau	21	4	21	-
Stoob	27	20	27	-	aus and. Pol.Bez. des Bundesl.	108	37	92	16
in and. Pol.Bez. des Bundesl.	193	134	190	3	Güssing	62	25	56	6
Eisenstadt(St)	68	46	67	1	aus anderem Bundesland	160	64	110	50
Mattersburg	98	66	98	-	NIEDERÖSTERREICH	31	10	24	7
Mattersburg	39	23	39	-	Wr.Neustadt(Ld)	20	6	20	-
in anderes Bundesland	293	204	250	43	STEIERMARK	89	31	68	21
NIEDERÖSTERREICH	114	83	108	6	Hartberg	55	18	48	7
Wiener Neustadt(Stadt)	49	32	48	1	WIEN	35	20	18	17
Mödling	30	24	29	1	ERWERBSTÄTIGE AM ARBEITSORT				
WIEN	174	116	140	34	1299	451	.	.	
Wien 9.,Alsergrund	23	11	21	2	<i>Index des Pendlersaldos</i>	221,3	137,9	.	.
Wien 10.,Favoriten	29	22	19	10	<i>Index der Pendlermobilität</i>	223,5	156,0	.	.
ins Ausland	3	1	-	3	<b>31 BADERSDORF</b>				
EINPENDLER	162	93	154	8	ERWERBSTÄTIGE AM WOHNORT	150	95	.	.
aus and. Gemeinde des Pol.Bez.	128	70	125	3	Nichtpendler	14	5	.	.
Kobersdorf	33	13	33	-	Gemeinde-Binnenpendler	10	4	10	-
aus and. Pol.Bez. des Bundesl.	11	7	9	2	AUSPENDLER	126	86	99	27
aus anderem Bundesland	23	16	20	3	in and. Gemeinde des Pol.Bez.	74	41	73	1
ERWERBSTÄTIGE AM ARBEITSORT	292	145	.	.	Oberwart	30	15	30	-
<i>Index des Pendlersaldos</i>	36,0	28,5	.	.	in and. Pol.Bez. des Bundesl.	18	14	15	3
<i>Index der Pendlermobilität</i>	103,9	108,1	.	.	in anderes Bundesland	34	31	11	23
<b>109 POL.BEZ.: OBERWART</b>					WIEN	24	22	8	16
ERWERBSTÄTIGE AM WOHNORT	22710	13356	.	.	ins Ausland	-	-	-	-
Nichtpendler	1625	902	.	.	EINPENDLER				
Gemeinde-Binnenpendler	5376	2614	5376	-	aus and. Gemeinde des Pol.Bez.	17	11	17	-
AUSPENDLER	15709	9840	12381	3328	aus and. Pol.Bez. des Bundesl.	9	3	9	-
in and. Gemeinde des Pol.Bez.	7966	4233	7845	121	aus anderem Bundesland	8	8	8	-
in and. Pol.Bez. des Bundesl.	1475	1090	1314	161	ERWERBSTÄTIGE AM ARBEITSORT	41	20	.	.
in anderes Bundesland	6112	4408	3212	2900	<i>Index des Pendlersaldos</i>	27,3	21,1	.	.
ins Ausland	156	109	10	146	<i>Index der Pendlermobilität</i>	95,3	102,1	.	.
EINPENDLER	12640	6943	12099	541	<b>02 BERNSTEIN</b>				
aus and. Gemeinde des Pol.Bez.	7966	4233	7845	121	ERWERBSTÄTIGE AM WOHNORT	1019	598	.	.
aus and. Pol.Bez. des Bundesl.	2390	1293	2300	90	Nichtpendler	91	49	.	.
aus anderem Bundesland	2284	1417	1954	330	Gemeinde-Binnenpendler	171	70	171	-
ERWERBSTÄTIGE AM ARBEITSORT	19641	10459	.	.	AUSPENDLER	757	479	568	189
<i>Index des Pendlersaldos</i>	86,5	78,3	.	.	in and. Gemeinde des Pol.Bez.	306	160	302	4
<i>Index der Pendlermobilität</i>	124,8	125,7	.	.	Bad Tatzmannsdorf	67	22	67	-
					Mariasdorf	20	9	20	-
					Oberwart	120	66	118	2
					Pinkafeld	29	24	29	-
					in and. Pol.Bez. des Bundesl.	102	75	96	6
					Oberpullendorf	71	50	70	1
					Lockenhaus	26	14	26	-
					Oberpullendorf	25	19	25	-
					in anderes Bundesland	344	240	170	174
					NIEDERÖSTERREICH	101	64	70	31
					Wr.Neustadt(Ld)	48	23	42	6

**Tabelle 1: Erwerbstätige nach Wohngemeinden, Arbeitsgemeinden und Geschlecht bzw. Pendelfrequenz**

Wohngemeinde, Arbeitsgemeinde	Insgesamt	dar.: männlich	Tagespendler	Nicht-tagespendler	Wohngemeinde, Arbeitsgemeinde	Insgesamt	dar.: männlich	Tagespendler	Nicht-tagespendler
<b>02 BERNSTEIN (Forts.)</b>					<b>05 GROSSPETERSDORF (Forts.)</b>				
Bad Schönau	22	17	17	5	AUSPENDLER	940	596	733	207
Kirchschlag/Buckl.Welt	21	3	20	1	in and. Gemeinde des Pol.Bez.	492	260	483	9
WIEN	216	160	87	129	Bad Tatzmannsdorf	32	11	32	-
Wien 10., Favoriten	31	26	11	20	Oberwart	267	130	263	4
Wien 23., Liesing	20	19	11	9	Pinkafeld	42	38	41	1
ins Ausland	5	4	-	5	Unterwart	33	11	33	-
EINPENDLER	181	110	174	7	in and. Pol.Bez. des Bundesl.	87	69	81	6
aus and. Gemeinde des Pol.Bez.	121	68	120	1	Güssing	39	30	35	4
Mariasdorf	22	11	22	-	in anderes Bundesland	355	261	169	186
Unterkohlstätten	25	12	25	-	NIEDERÖSTERREICH	63	52	30	33
aus and. Pol.Bez. des Bundesl.	13	10	11	2	STEIERMARK	34	23	30	4
aus anderem Bundesland	47	32	43	4	WIEN	246	175	109	137
WIEN	22	9	18	4	Wien 3., Landstraße	21	15	10	11
ERWERBSTÄTIGE AM ARBEITSORT	443	229	.	.	Wien 10., Favoriten	23	17	15	8
<i>Index des Pendlersaldos</i>	43,5	38,3	.	.	Wien 23., Liesing	20	14	9	11
<i>Index der Pendlermobilität</i>	92,1	98,5	.	.	ins Ausland	6	6	-	6
<b>03 DEUTSCH SCHÜTZEN-EISENBG</b>					EINPENDLER	1571	756	1547	24
ERWERBSTÄTIGE AM WOHNORT	470	300	.	.	aus and. Gemeinde des Pol.Bez.	959	525	951	8
Nichtpendler	78	40	.	.	Deutsch Schützen-Eisenbg	48	23	48	-
Gemeinde-Binnenpendler	36	17	36	-	Hannersdorf	41	25	40	1
AUSPENDLER	356	243	245	111	Jabing	37	20	37	-
in and. Gemeinde des Pol.Bez.	151	90	146	5	Kohfidisch	69	29	69	-
Großpetersdorf	48	23	48	-	Litzelsdorf	23	12	23	-
Oberwart	54	33	52	2	Markt Neuhodis	23	8	23	-
in and. Pol.Bez. des Bundesl.	60	43	59	1	Mischendorf	124	62	124	-
Güssing	45	28	45	-	Oberdorf im Burgenland	31	13	31	-
Güssing	23	11	23	-	Oberwart	97	47	95	2
in anderes Bundesland	140	106	39	101	Pinkafeld	22	10	22	-
NIEDERÖSTERREICH	28	28	7	21	Rechnitz	87	49	87	-
WIEN	96	63	27	69	Rotenturm an der Pinka	68	39	68	-
ins Ausland	5	4	1	4	Schachendorf	27	16	26	1
EINPENDLER	46	28	43	3	Stadtschlaining	42	31	42	-
aus and. Gemeinde des Pol.Bez.	28	13	28	-	Weiden bei Rechnitz	33	20	32	1
aus and. Pol.Bez. des Bundesl.	14	12	14	-	aus and. Pol.Bez. des Bundesl.	519	169	514	5
aus anderem Bundesland	4	3	1	3	Güssing	472	155	468	4
ERWERBSTÄTIGE AM ARBEITSORT	160	85	.	.	Eberau	34	21	33	1
<i>Index des Pendlersaldos</i>	34,0	28,3	.	.	Güssing	33	8	33	-
<i>Index der Pendlermobilität</i>	85,5	90,3	.	.	Güttenbach	33	12	33	-
<b>04 GRAFENSCHACHEN</b>					Heiligenbrunn	32	12	32	-
ERWERBSTÄTIGE AM WOHNORT	502	309	.	.	Kukmirn	23	3	23	-
Nichtpendler	39	20	.	.	Neuberg im Burgenland	30	11	30	-
Gemeinde-Binnenpendler	71	26	71	-	Olbendorf	40	20	40	-
AUSPENDLER	392	263	313	79	Stegersbach	23	11	23	-
in and. Gemeinde des Pol.Bez.	159	90	154	5	Strem	37	14	37	-
Oberwart	46	25	46	-	Tobaj	38	11	38	-
Pinkafeld	55	27	51	4	Jennersdorf	44	11	43	1
in and. Pol.Bez. des Bundesl.	13	12	8	5	aus anderem Bundesland	93	62	82	11
in anderes Bundesland	219	161	151	68	STEIERMARK	45	30	39	6
NIEDERÖSTERREICH	42	35	27	15	Hartberg	28	24	28	-
STEIERMARK	71	51	62	9	WIEN	42	29	39	3
Hartberg	55	38	52	3	ERWERBSTÄTIGE AM ARBEITSORT	2165	1046	.	.
WIEN	103	73	62	41	<i>Index des Pendlersaldos</i>	141,1	118,1	.	.
ins Ausland	1	-	-	1	<i>Index der Pendlermobilität</i>	163,7	152,6	.	.
EINPENDLER	150	85	144	6	<b>06 HANNERSDORF</b>				
aus and. Gemeinde des Pol.Bez.	53	28	53	-	ERWERBSTÄTIGE AM WOHNORT	349	216	.	.
aus and. Pol.Bez. des Bundesl.	5	2	5	-	Nichtpendler	28	12	.	.
aus anderem Bundesland	92	55	86	6	Gemeinde-Binnenpendler	32	16	32	-
STEIERMARK	80	51	76	4	AUSPENDLER	289	188	219	70
Hartberg	76	47	74	2	in and. Gemeinde des Pol.Bez.	172	100	168	4
ERWERBSTÄTIGE AM ARBEITSORT	260	131	.	.	Großpetersdorf	41	25	40	1
<i>Index des Pendlersaldos</i>	51,8	42,4	.	.	Oberwart	82	45	80	2
<i>Index der Pendlermobilität</i>	108,0	112,6	.	.	in and. Pol.Bez. des Bundesl.	17	11	15	2
<b>05 GROSSPETERSDORF</b>					in anderes Bundesland	96	73	36	60
ERWERBSTÄTIGE AM WOHNORT	1534	886	.	.	WIEN	75	55	31	44
Nichtpendler	101	57	.	.	ins Ausland	4	4	-	4
Gemeinde-Binnenpendler	493	233	493	-	EINPENDLER	33	29	31	2
					aus and. Gemeinde des Pol.Bez.	27	25	27	-
					aus and. Pol.Bez. des Bundesl.	3	3	2	1
					aus anderem Bundesland	3	1	2	1
					ERWERBSTÄTIGE AM ARBEITSORT	93	57	.	.
					<i>Index des Pendlersaldos</i>	26,6	26,4	.	.
					<i>Index der Pendlermobilität</i>	92,3	100,5	.	.

**Tabelle 1: Erwerbstätige nach Wohngemeinden, Arbeitsgemeinden und Geschlecht bzw. Pendelfrequenz**

Wohngemeinde, Arbeitsgemeinde	Insgesamt	dar.: männlich	Tages- pendler	Nicht- tages- pendler	Wohngemeinde, Arbeitsgemeinde	Insgesamt	dar.: männlich	Tages- pendler	Nicht- tages- pendler
<b>109 POL.BEZ.: OBERWART</b>									
<b>30 JABING</b>					<b>09 LITZELSDORF (Forts.)</b>				
ERWERBSTÄTIGE AM WOHNORT	305	179	.	.	Gemeinde-Binnenpendler	57	34	57	-
Nichtpendler	13	4	.	.	AUSPENDLER	404	259	339	65
Gemeinde-Binnenpendler	19	11	19	-	in and. Gemeinde des Pol.Bez.	192	100	191	1
AUSPENDLER	273	164	209	64	Großpetersdorf	23	12	23	-
in and. Gemeinde des Pol.Bez.	157	78	155	2	Oberwart	91	45	91	-
Großpetersdorf	37	20	37	-	in and. Pol.Bez. des Bundesl.	64	49	61	3
Oberwart	79	34	78	1	Güssing	49	35	49	-
in and. Pol.Bez. des Bundesl.	19	17	17	2	Stegersbach	29	18	29	-
in anderes Bundesland	96	68	37	59	in anderes Bundesland	146	108	87	59
WIEN	69	48	27	42	NIEDERÖSTERREICH	23	23	13	10
ins Ausland	1	1	-	1	STEIERMARK	30	19	26	4
EINPENDLER	29	18	25	4	WIEN	92	65	48	44
aus and. Gemeinde des Pol.Bez.	19	12	18	1	ins Ausland	2	2	-	2
aus and. Pol.Bez. des Bundesl.	3	1	2	1	EINPENDLER	96	71	92	4
aus anderem Bundesland	7	5	5	2	aus and. Gemeinde des Pol.Bez.	43	28	42	1
ERWERBSTÄTIGE AM ARBEITSORT	61	33	.	.	aus and. Pol.Bez. des Bundesl.	37	32	35	2
Index des Pendlersaldos	20,0	18,4	.	.	Güssing	33	29	32	1
Index der Pendlermobilität	99,0	101,7	.	.	aus anderem Bundesland	16	11	15	1
<b>07 KEMETEN</b>					ERWERBSTÄTIGE AM ARBEITSORT	186	126	.	.
ERWERBSTÄTIGE AM WOHNORT	633	384	.	.	Index des Pendlersaldos	37,7	40,1	.	.
Nichtpendler	34	20	.	.	Index der Pendlermobilität	101,2	105,1	.	.
Gemeinde-Binnenpendler	53	26	53	-	<b>10 LOIPERSDORF-KITZLADEN</b>				
AUSPENDLER	546	338	463	83	ERWERBSTÄTIGE AM WOHNORT	585	371	.	.
in and. Gemeinde des Pol.Bez.	297	151	294	3	Nichtpendler	54	29	.	.
Bad Tatzmannsdorf	24	6	24	-	Gemeinde-Binnenpendler	119	64	119	-
Oberwart	171	79	169	2	AUSPENDLER	412	278	325	87
Pinkafeld	24	18	24	-	in and. Gemeinde des Pol.Bez.	218	129	209	9
in and. Pol.Bez. des Bundesl.	52	39	50	2	Markt Allhau	37	30	36	1
Güssing	25	21	24	1	Oberwart	88	47	82	6
in anderes Bundesland	194	146	117	77	Pinkafeld	50	24	50	-
NIEDERÖSTERREICH	30	24	17	13	in and. Pol.Bez. des Bundesl.	24	23	21	3
STEIERMARK	32	29	26	6	in anderes Bundesland	167	123	95	72
WIEN	127	88	74	53	NIEDERÖSTERREICH	39	35	20	19
ins Ausland	3	2	2	1	STEIERMARK	50	37	43	7
EINPENDLER	43	24	41	2	Hartberg	33	21	32	1
aus and. Gemeinde des Pol.Bez.	23	12	23	-	WIEN	68	43	32	36
aus and. Pol.Bez. des Bundesl.	8	4	8	-	ins Ausland	3	3	-	3
aus anderem Bundesland	12	8	10	2	EINPENDLER	217	127	203	14
ERWERBSTÄTIGE AM ARBEITSORT	130	70	.	.	aus and. Gemeinde des Pol.Bez.	93	51	90	3
Index des Pendlersaldos	20,5	18,2	.	.	aus and. Pol.Bez. des Bundesl.	26	18	26	-
Index der Pendlermobilität	93,0	94,3	.	.	aus anderem Bundesland	98	58	87	11
<b>08 KOHFIDISCH</b>					STEIERMARK	73	40	70	3
ERWERBSTÄTIGE AM WOHNORT	612	357	.	.	Hartberg	67	35	65	2
Nichtpendler	43	20	.	.	WIEN	20	13	13	7
Gemeinde-Binnenpendler	103	45	103	-	ERWERBSTÄTIGE AM ARBEITSORT	390	220	.	.
AUSPENDLER	466	292	342	124	Index des Pendlersaldos	66,7	59,3	.	.
in and. Gemeinde des Pol.Bez.	228	112	225	3	Index der Pendlermobilität	107,5	109,2	.	.
Großpetersdorf	69	29	69	-	<b>11 MARIASDORF</b>				
Oberwart	93	44	92	1	ERWERBSTÄTIGE AM WOHNORT	543	316	.	.
in and. Pol.Bez. des Bundesl.	72	51	67	5	Nichtpendler	55	34	.	.
Güssing	53	36	53	-	Gemeinde-Binnenpendler	69	28	69	-
Güssing	21	15	21	-	AUSPENDLER	419	254	346	73
in anderes Bundesland	163	128	50	113	in and. Gemeinde des Pol.Bez.	270	146	268	2
NIEDERÖSTERREICH	33	30	8	25	Bad Tatzmannsdorf	70	20	70	-
WIEN	112	83	33	79	Bernstein	22	11	22	-
ins Ausland	3	1	-	3	Oberwart	78	42	78	-
EINPENDLER	130	85	125	5	Pinkafeld	43	32	43	-
aus and. Gemeinde des Pol.Bez.	64	40	64	-	in and. Pol.Bez. des Bundesl.	29	17	26	3
aus and. Pol.Bez. des Bundesl.	51	37	50	1	in anderes Bundesland	116	88	52	64
Güssing	47	34	46	1	NIEDERÖSTERREICH	33	29	14	19
aus anderem Bundesland	15	8	11	4	WIEN	67	47	28	39
ERWERBSTÄTIGE AM ARBEITSORT	276	150	.	.	ins Ausland	4	3	-	4
Index des Pendlersaldos	45,1	42,0	.	.	EINPENDLER	124	61	115	9
Index der Pendlermobilität	97,4	105,6	.	.	aus and. Gemeinde des Pol.Bez.	87	43	87	-
<b>09 LITZELSDORF</b>					Bernstein	20	9	20	-
ERWERBSTÄTIGE AM WOHNORT	494	314	.	.	aus and. Pol.Bez. des Bundesl.	7	4	6	1
Nichtpendler	33	21	.	.	aus anderem Bundesland	30	14	22	8
					ERWERBSTÄTIGE AM ARBEITSORT	248	123	.	.
					Index des Pendlersaldos	45,7	38,9	.	.
					Index der Pendlermobilität	100,0	99,7	.	.

**Tabelle 1: Erwerbstätige nach Wohngemeinden, Arbeitsgemeinden und Geschlecht bzw. Pendelfrequenz**

Wohngemeinde, Arbeitsgemeinde	Insgesamt	dar.: männlich	Tages- pendler	Nicht- tages- pendler	Wohngemeinde, Arbeitsgemeinde	Insgesamt	dar.: männlich	Tages- pendler	Nicht- tages- pendler
<b>12 MARKT ALLHAU</b>					<b>14 MISCHENDORF (Forts.)</b>				
ERWERBSTÄTIGE AM WOHNORT	789	454	.	.	aus anderem Bundesland	14	11	13	1
Nichtpendler	94	55	.	.	ERWERBSTÄTIGE AM ARBEITSORT	161	90	.	.
Gemeinde-Binnenpendler	162	84	162	-	Index des Pendlersaldos	22,5	21,2	.	.
AUSPENDLER	533	315	465	68	Index der Pendlermobilität	97,4	100,0	.	.
in and. Gemeinde des Pol.Bez.	270	137	270	-	<b>29 NEUSTIFT AN DER LAFNITZ</b>				
Bad Tatzmannsdorf	33	7	33	-	ERWERBSTÄTIGE AM WOHNORT	275	175	.	.
Oberwart	125	63	125	-	Nichtpendler	16	9	.	.
Pinkafeld	50	27	50	-	Gemeinde-Binnenpendler	13	4	13	-
in and. Pol.Bez. des Bundesl.	36	27	30	6	AUSPENDLER	246	162	188	58
in anderes Bundesland	221	145	164	57	in and. Gemeinde des Pol.Bez.	65	34	65	-
NIEDERÖSTERREICH	22	16	17	5	Oberwart	20	9	20	-
STEIERMARK	74	45	68	6	Pinkafeld	27	17	27	-
Graz (Stadt)	23	23	21	2	in and. Pol.Bez. des Bundesl.	7	6	6	1
Hartberg	39	12	39	-	in anderes Bundesland	170	119	117	53
Hartberg	22	6	22	-	NIEDERÖSTERREICH	32	24	16	16
WIEN	114	73	79	35	STEIERMARK	66	38	65	1
ins Ausland	6	6	1	5	Hartberg	52	26	52	-
EINPENDLER	454	313	443	11	WIEN	69	54	36	33
aus and. Gemeinde des Pol.Bez.	252	163	249	3	ins Ausland	4	3	-	4
Loipersdorf-Kitzladen	37	30	36	1	EINPENDLER	49	31	47	2
Oberwart	37	25	37	-	aus and. Gemeinde des Pol.Bez.	19	11	18	1
Wolfau	51	32	51	-	aus and. Pol.Bez. des Bundesl.	3	2	3	-
aus and. Pol.Bez. des Bundesl.	87	66	85	2	aus anderem Bundesland	27	18	26	1
Güssing	77	59	76	1	STEIERMARK	22	13	22	-
aus anderem Bundesland	115	84	109	6	Hartberg	20	11	20	-
STEIERMARK	87	64	87	-	ERWERBSTÄTIGE AM ARBEITSORT	78	44	.	.
Hartberg	77	57	77	-	Index des Pendlersaldos	28,4	25,1	.	.
ERWERBSTÄTIGE AM ARBEITSORT	710	452	.	.	Index der Pendlermobilität	107,3	110,3	.	.
Index des Pendlersaldos	90,0	99,6	.	.	<b>15 OBERDORF IM BURGENLAND</b>				
Index der Pendlermobilität	125,1	138,3	.	.	ERWERBSTÄTIGE AM WOHNORT	462	287	.	.
<b>13 MARKT NEUHODIS</b>					Nichtpendler	15	7	.	.
ERWERBSTÄTIGE AM WOHNORT	312	193	.	.	Gemeinde-Binnenpendler	36	21	36	-
Nichtpendler	34	17	.	.	AUSPENDLER	411	259	338	73
Gemeinde-Binnenpendler	22	15	22	-	in and. Gemeinde des Pol.Bez.	194	106	194	-
AUSPENDLER	256	161	174	82	Großpetersdorf	31	13	31	-
in and. Gemeinde des Pol.Bez.	127	63	122	5	Oberwart	98	48	98	-
Großpetersdorf	23	8	23	-	in and. Pol.Bez. des Bundesl.	41	26	38	3
Oberwart	41	22	40	1	Güssing	25	15	24	1
Rechnitz	31	13	29	2	in anderes Bundesland	174	125	106	68
in and. Pol.Bez. des Bundesl.	14	10	6	8	NIEDERÖSTERREICH	27	22	12	15
in anderes Bundesland	114	88	46	68	WIEN	125	88	83	42
NIEDERÖSTERREICH	23	22	12	11	ins Ausland	2	2	-	2
WIEN	86	62	33	53	EINPENDLER	29	17	27	2
ins Ausland	1	-	-	1	aus and. Gemeinde des Pol.Bez.	21	12	20	1
EINPENDLER	18	10	17	1	aus and. Pol.Bez. des Bundesl.	7	4	7	-
aus and. Gemeinde des Pol.Bez.	13	7	13	-	aus anderem Bundesland	1	1	-	1
aus and. Pol.Bez. des Bundesl.	1	1	1	-	ERWERBSTÄTIGE AM ARBEITSORT	80	45	.	.
aus anderem Bundesland	4	2	3	1	Index des Pendlersaldos	17,3	15,7	.	.
ERWERBSTÄTIGE AM ARBEITSORT	74	42	.	.	Index der Pendlermobilität	95,2	96,2	.	.
Index des Pendlersaldos	23,7	21,8	.	.	<b>16 OBERSCHÜTZEN</b>				
Index der Pendlermobilität	87,8	88,6	.	.	ERWERBSTÄTIGE AM WOHNORT	980	573	.	.
<b>14 MISCHENDORF</b>					Nichtpendler	87	55	.	.
ERWERBSTÄTIGE AM WOHNORT	717	425	.	.	Gemeinde-Binnenpendler	209	105	209	-
Nichtpendler	51	22	.	.	AUSPENDLER	684	413	564	120
Gemeinde-Binnenpendler	39	23	39	-	in and. Gemeinde des Pol.Bez.	416	218	404	12
AUSPENDLER	627	380	438	189	Bad Tatzmannsdorf	92	27	89	3
in and. Gemeinde des Pol.Bez.	357	180	352	5	Oberwart	162	93	159	3
Großpetersdorf	124	62	124	-	Pinkafeld	62	37	62	-
Oberwart	116	54	114	2	in and. Pol.Bez. des Bundesl.	34	25	30	4
Pinkafeld	21	13	21	-	in anderes Bundesland	226	163	130	96
Unterwart	20	5	20	-	NIEDERÖSTERREICH	50	41	30	20
in and. Pol.Bez. des Bundesl.	48	38	38	10	STEIERMARK	39	24	34	5
Güssing	34	24	32	2	Hartberg	20	13	20	-
in anderes Bundesland	217	158	48	169	WIEN	126	89	66	60
NIEDERÖSTERREICH	29	24	7	22	ins Ausland	8	7	-	8
WIEN	172	118	34	138	EINPENDLER	288	162	269	19
Wien 10., Favoriten	21	17	2	19	aus and. Gemeinde des Pol.Bez.	202	109	192	10
ins Ausland	5	4	-	5					
EINPENDLER	71	45	70	1					
aus and. Gemeinde des Pol.Bez.	45	26	45	-					
aus and. Pol.Bez. des Bundesl.	12	8	12	-					

**Tabelle 1: Erwerbstätige nach Wohngemeinden, Arbeitsgemeinden und Geschlecht bzw. Pendelfrequenz**

Wohngemeinde, Arbeitsgemeinde	Insgesamt	dar.: männlich	Tagespendler	Nicht-tagespendler	Wohngemeinde, Arbeitsgemeinde	Insgesamt	dar.: männlich	Tagespendler	Nicht-tagespendler
<b>16 OBERSCHÜTZEN (Forts.)</b>					<b>17 OBERWART (Forts.)</b>				
Bad Tatzmannsdorf	23	11	22	1	Ollersdorf im Burgenland	50	26	50	-
Oberwart	53	27	50	3	Rauchwart	21	10	21	-
aus and. Pol.Bez. des Bundesl.	23	15	22	1	St.Michael im Burgenland	31	19	31	-
aus anderem Bundesland	63	38	55	8	Stegersbach	93	60	91	2
STEIERMARK	21	13	18	3	Stinatz	79	36	77	2
WIEN	33	18	31	2	Tobaj	41	20	39	2
ERWERBSTÄTIGE AM ARBEITSORT	584	322	.	.	Wörterberg	21	13	21	-
<i>Index des Pendlersaldos</i>	<i>59,6</i>	<i>56,2</i>	.	.	Jennersdorf	102	56	93	9
<i>Index der Pendlermobilität</i>	<i>99,2</i>	<i>100,3</i>	.	.	Deutsch Kaltenbrunn	24	9	23	1
<b>17 OBERWART</b>					Neusiedl/See	23	9	19	4
ERWERBSTÄTIGE AM WOHNORT	3039	1650	.	.	Oberpullendorf	81	59	76	5
Nichtpendler	147	81	.	.	aus anderem Bundesland	654	365	571	83
Gemeinde-Binnenpendler	1598	764	1598	-	NIEDERÖSTERREICH	75	45	54	21
AUSPENDLER	1294	805	1049	245	Wr.Neustadt(Ld)	41	18	36	5
in and. Gemeinde des Pol.Bez.	591	292	581	10	Hochneukirchen-Gschoaidt	25	8	24	1
Bad Tatzmannsdorf	110	30	109	1	STEIERMARK	448	246	420	28
Großpetersdorf	97	47	95	2	Hartberg	366	192	357	9
Markt Allhau	37	25	37	-	Friedberg	23	12	22	1
Oberschützen	53	27	50	3	Hartberg	63	34	63	-
Pinkafeld	99	66	99	-	Pinggau	26	7	26	-
Untervart	56	24	56	-	St.Johann in der Haide	24	14	24	-
in and. Pol.Bez. des Bundesl.	165	131	147	18	WIEN	119	67	97	22
Eisenstadt(St)	35	31	27	8	ERWERBSTÄTIGE AM ARBEITSORT	6523	3298	.	.
Güssing	46	29	45	1	<i>Index des Pendlersaldos</i>	<i>214,6</i>	<i>199,9</i>	.	.
Stegersbach	26	14	26	-	<i>Index der Pendlermobilität</i>	<i>199,8</i>	<i>197,5</i>	.	.
Oberpullendorf	38	30	37	1	<b>18 PINKAFELD</b>				
in anderes Bundesland	515	363	318	197	ERWERBSTÄTIGE AM WOHNORT	2140	1226	.	.
NIEDERÖSTERREICH	89	75	49	40	Nichtpendler	104	62	.	.
Mödling	24	19	16	8	Gemeinde-Binnenpendler	846	427	846	-
STEIERMARK	118	88	102	16	AUSPENDLER	1190	737	957	233
Graz(Stadt)	22	17	16	6	in and. Gemeinde des Pol.Bez.	454	221	447	7
Hartberg	50	34	50	-	Bad Tatzmannsdorf	40	14	38	2
WIEN	288	185	166	122	Großpetersdorf	22	10	22	-
Wien 3.,Landstraße	26	18	14	12	Oberwart	236	107	232	4
Wien 9.,Alsergrund	22	12	13	9	Riedlingsdorf	42	31	42	-
Wien 10.,Favoriten	22	17	11	11	in and. Pol.Bez. des Bundesl.	88	70	73	15
Wien 11.,Simmering	27	26	15	12	Eisenstadt(St)	30	20	22	8
ins Ausland	23	19	3	20	in anderes Bundesland	632	443	437	195
EINPENDLER	4778	2453	4615	163	NIEDERÖSTERREICH	129	102	89	40
aus and. Gemeinde des Pol.Bez.	3111	1565	3070	41	Wiener Neustadt(Stadt)	26	20	24	2
Bad Tatzmannsdorf	79	47	77	2	Baden	23	20	11	12
Badersdorf	30	15	30	-	Mödling	31	26	21	10
Bernstein	120	66	118	2	Neunkirchen	25	17	23	2
Deutsch Schützen-Eisenbg	54	33	52	2	STEIERMARK	149	91	137	12
Grafenschachen	46	25	46	-	Hartberg	121	65	119	2
Großpetersdorf	267	130	263	4	Hartberg	30	17	30	-
Hannersdorf	82	45	80	2	Pinggau	36	14	35	1
Jabing	79	34	78	1	WIEN	322	219	211	111
Kemetten	171	79	169	2	Wien 1.,Innere Stadt	27	16	15	12
Kohfidisch	93	44	92	1	Wien 2.,Leopoldstadt	23	13	15	8
Litzelsdorf	91	45	91	-	Wien 3.,Landstraße	30	16	22	8
Loipersdorf-Kitzladen	88	47	82	6	Wien 10.,Favoriten	36	27	22	14
Mariasdorf	78	42	78	-	Wien 23.,Liesing	35	30	25	10
Markt Allhau	125	63	125	-	ins Ausland	16	3	-	16
Markt Neuhodis	41	22	40	1	EINPENDLER	1795	1239	1711	84
Mischendorf	116	54	114	2	aus and. Gemeinde des Pol.Bez.	1016	672	1003	13
Neustift an der Lafnitz	20	9	20	-	Bernstein	29	24	29	-
Oberdorf im Burgenland	98	48	98	-	Grafenschachen	55	27	51	4
Oberschützen	162	93	159	3	Großpetersdorf	42	38	41	1
Pinkafeld	236	107	232	4	Kemetten	24	18	24	-
Rechnitz	107	52	105	2	Loipersdorf-Kitzladen	50	24	50	-
Riedlingsdorf	93	49	92	1	Mariasdorf	43	32	43	-
Rotenturm an der Pinka	203	102	199	4	Markt Allhau	50	27	50	-
Schachendorf	52	30	52	-	Mischendorf	21	13	21	-
Stadtschlaining	169	81	168	1	Neustift an der Lafnitz	27	17	27	-
Unterkohlstätten	57	25	57	-	Oberschützen	62	37	62	-
Untervart	116	64	116	-	Oberwart	99	66	99	-
Weiden bei Rechnitz	50	22	50	-	Riedlingsdorf	156	88	153	3
Wiesfleck	61	26	61	-	Stadtschlaining	26	22	26	-
Wolfau	110	57	109	1	Wiesfleck	151	102	150	1
aus and. Pol.Bez. des Bundesl.	1013	523	974	39	Wolfau	21	12	20	1
Güssing	774	383	758	16	aus and. Pol.Bez. des Bundesl.	221	184	214	7
Bocksdorf	33	19	33	-	Güssing	161	134	156	5
Burgauberg-Neudauberg	36	15	35	1	Jennersdorf	27	25	26	1
Güssing	51	24	49	2	Oberpullendorf	20	16	19	1
Güttenbach	37	15	37	-	aus anderem Bundesland	558	383	494	64
Kukmirn	37	24	34	3	NIEDERÖSTERREICH	36	29	25	11
Neuberg im Burgenland	45	17	45	-	STEIERMARK	435	296	407	28
Olbendorf	64	26	64	-	Hartberg	388	261	378	10

109 POL.BEZ.: OBERWART

**Tabelle 1: Erwerbstätige nach Wohngemeinden, Arbeitsgemeinden und Geschlecht bzw. Pendelfrequenz**

Wohngemeinde, Arbeitsgemeinde	Insgesamt	dar.: männlich	Tages- pendler	Nicht- tages- pendler	Wohngemeinde, Arbeitsgemeinde	Insgesamt	dar.: männlich	Tages- pendler	Nicht- tages- pendler
<b>18 PINKAFELD (Forts.)</b>					<b>21 ROTENTURM AN DER PINKA (Forts.)</b>				
Dechantskirchen	22	11	22	-	Bad Tatzmannsdorf	26	6	26	-
Friedberg	44	29	44	-	Großpetersdorf	68	39	68	-
Hartberg	25	21	24	1	Oberwart	203	102	199	4
Pinggau	91	63	91	-	Unterwart	26	11	26	-
Schäffern	25	15	25	-	in and. Pol.Bez. des Bundesl.	28	25	24	4
WIEN	69	45	62	7	in anderes Bundesland	115	79	43	72
ERWERBSTÄTIGE AM ARBEITSORT	2745	1728	.	.	WIEN	75	50	24	51
<i>Index des Pendlersaldos</i>	<i>128,3</i>	<i>140,9</i>	.	.	ins Ausland	3	3	-	3
<i>Index der Pendlermobilität</i>	<i>139,5</i>	<i>161,2</i>	.	.	EINPENDLER	139	104	132	7
<b>19 RECHNITZ</b>					aus and. Gemeinde des Pol.Bez.	103	75	102	1
ERWERBSTÄTIGE AM WOHNORT	1300	792	.	.	aus and. Pol.Bez. des Bundesl.	17	13	17	-
Nichtpendler	81	48	.	.	aus anderem Bundesland	19	16	13	6
Gemeinde-Binnenpendler	446	224	446	-	ERWERBSTÄTIGE AM ARBEITSORT	235	163	.	.
AUSPENDLER	773	520	543	230	<i>Index des Pendlersaldos</i>	<i>38,4</i>	<i>45,4</i>	.	.
in and. Gemeinde des Pol.Bez.	306	173	300	6	<i>Index der Pendlermobilität</i>	<i>107,0</i>	<i>112,5</i>	.	.
Großpetersdorf	87	49	87	-	<b>22 SCHACHENDORF</b>				
Oberwart	107	52	105	2	ERWERBSTÄTIGE AM WOHNORT	303	187	.	.
in and. Pol.Bez. des Bundesl.	100	72	91	9	Nichtpendler	25	13	.	.
Oberpullendorf	53	36	51	2	Gemeinde-Binnenpendler	50	21	50	-
Lockenhaus	25	14	25	-	AUSPENDLER	228	153	186	42
in anderes Bundesland	359	271	150	209	in and. Gemeinde des Pol.Bez.	127	79	125	2
NIEDERÖSTERREICH	53	45	24	29	Großpetersdorf	27	16	26	1
WIEN	276	204	117	159	Oberwart	52	30	52	-
Wien 1.,Innere Stadt	26	15	7	19	Rechnitz	23	14	23	-
Wien 10.,Favoriten	40	34	20	20	in and. Pol.Bez. des Bundesl.	27	21	24	3
ins Ausland	8	4	2	6	in anderes Bundesland	71	51	37	34
EINPENDLER	254	151	236	18	WIEN	52	35	29	23
aus and. Gemeinde des Pol.Bez.	175	94	170	5	ins Ausland	3	2	-	3
Markt Neuhodis	31	13	29	2	EINPENDLER	107	88	104	3
Schachendorf	23	14	23	-	aus and. Gemeinde des Pol.Bez.	72	59	72	-
aus and. Pol.Bez. des Bundesl.	39	27	37	2	aus and. Pol.Bez. des Bundesl.	25	23	25	-
Güssing	23	16	23	-	Güssing	24	23	24	-
aus anderem Bundesland	40	30	29	11	aus anderem Bundesland	10	6	7	3
WIEN	20	13	18	2	ERWERBSTÄTIGE AM ARBEITSORT	182	122	.	.
ERWERBSTÄTIGE AM ARBEITSORT	781	423	.	.	<i>Index des Pendlersaldos</i>	<i>60,1</i>	<i>65,2</i>	.	.
<i>Index des Pendlersaldos</i>	<i>60,1</i>	<i>53,4</i>	.	.	<i>Index der Pendlermobilität</i>	<i>110,6</i>	<i>128,9</i>	.	.
<i>Index der Pendlermobilität</i>	<i>79,0</i>	<i>84,7</i>	.	.	<b>32 SCHANDORF</b>				
<b>20 RIEDLINGSORF</b>					ERWERBSTÄTIGE AM WOHNORT	133	78	.	.
ERWERBSTÄTIGE AM WOHNORT	657	393	.	.	Nichtpendler	15	4	.	.
Nichtpendler	35	18	.	.	Gemeinde-Binnenpendler	2	1	2	-
Gemeinde-Binnenpendler	94	55	94	-	AUSPENDLER	116	73	83	33
AUSPENDLER	528	320	448	80	in and. Gemeinde des Pol.Bez.	54	31	53	1
in and. Gemeinde des Pol.Bez.	332	182	327	5	in and. Pol.Bez. des Bundesl.	14	11	14	-
Oberwart	93	49	92	1	in anderes Bundesland	48	31	16	32
Pinkafeld	156	88	153	3	WIEN	37	22	12	25
in and. Pol.Bez. des Bundesl.	26	17	19	7	ins Ausland	-	-	-	-
in anderes Bundesland	165	117	102	63	EINPENDLER	6	5	3	3
NIEDERÖSTERREICH	33	25	19	14	aus and. Gemeinde des Pol.Bez.	1	-	1	-
STEIERMARK	37	27	34	3	aus and. Pol.Bez. des Bundesl.	1	1	1	-
Hartberg	27	20	27	-	aus anderem Bundesland	4	4	1	3
WIEN	90	61	49	41	ERWERBSTÄTIGE AM ARBEITSORT	23	10	.	.
ins Ausland	5	4	-	5	<i>Index des Pendlersaldos</i>	<i>17,3</i>	<i>12,8</i>	.	.
EINPENDLER	192	148	173	19	<i>Index der Pendlermobilität</i>	<i>91,7</i>	<i>100,0</i>	.	.
aus and. Gemeinde des Pol.Bez.	141	108	130	11	<b>23 STADTSCHLAINING</b>				
Pinkafeld	42	31	42	-	ERWERBSTÄTIGE AM WOHNORT	862	491	.	.
aus and. Pol.Bez. des Bundesl.	14	11	9	5	Nichtpendler	51	26	.	.
aus anderem Bundesland	37	29	34	3	Gemeinde-Binnenpendler	133	53	133	-
STEIERMARK	23	18	22	1	AUSPENDLER	678	412	538	140
Hartberg	20	16	20	-	in and. Gemeinde des Pol.Bez.	386	198	384	2
ERWERBSTÄTIGE AM ARBEITSORT	321	221	.	.	Bad Tatzmannsdorf	62	12	62	-
<i>Index des Pendlersaldos</i>	<i>48,9</i>	<i>56,2</i>	.	.	Großpetersdorf	42	31	42	-
<i>Index der Pendlermobilität</i>	<i>109,6</i>	<i>119,1</i>	.	.	Oberwart	169	81	168	1
<b>21 ROTENTURM AN DER PINKA</b>					Pinkafeld	26	22	26	-
ERWERBSTÄTIGE AM WOHNORT	612	359	.	.	in and. Pol.Bez. des Bundesl.	71	50	64	7
Nichtpendler	37	22	.	.	Oberpullendorf	43	29	42	1
Gemeinde-Binnenpendler	59	37	59	-	in anderes Bundesland	211	159	90	121
AUSPENDLER	516	300	431	85	NIEDERÖSTERREICH	38	33	17	21
in and. Gemeinde des Pol.Bez.	370	193	364	6					



**Tabelle 1: Erwerbstätige nach Wohngemeinden, Arbeitsgemeinden und Geschlecht bzw. Pendelfrequenz**

Wohngemeinde, Arbeitsgemeinde	Insgesamt	dar.: männlich	Tagespendler	Nicht-tagespendler	Wohngemeinde, Arbeitsgemeinde	Insgesamt	dar.: männlich	Tagespendler	Nicht-tagespendler
<b>23 STADTSCHLAINING (Forts.)</b>					<b>26 WEIDEN BEI RECHNITZ (Forts.)</b>				
STEIERMARK	22	12	18	4	AUSPENDLER	303	183	218	85
WIEN	142	105	55	87	in and. Gemeinde des Pol.Bez.	154	75	150	4
Wien 15.,Rudolfsh.-Fünfh	24	22	15	9	Großpetersdorf	33	20	32	1
ins Ausland	10	5	-	10	Oberwart	50	22	50	-
EINPENDLER	137	78	121	16	in and. Pol.Bez. des Bundesl.	19	11	16	3
aus and. Gemeinde des Pol.Bez.	96	53	94	2	in anderes Bundesland	127	96	52	75
aus and. Pol.Bez. des Bundesl.	9	7	7	2	WIEN	101	73	46	55
aus anderem Bundesland	32	18	20	12	ins Ausland	3	1	-	3
WIEN	20	10	15	5	EINPENDLER	30	23	27	3
ERWERBSTÄTIGE AM ARBEITSORT	321	157	.	.	aus and. Gemeinde des Pol.Bez.	21	16	21	-
<i>Index des Pendlersaldos</i>	<i>37,2</i>	<i>32,0</i>	.	.	aus and. Pol.Bez. des Bundesl.	2	1	2	-
<i>Index der Pendlermobilität</i>	<i>94,5</i>	<i>99,8</i>	.	.	aus anderem Bundesland	7	6	4	3
<b>24 UNTERKOHLSTÄTTEN</b>					ERWERBSTÄTIGE AM ARBEITSORT	98	64	.	.
ERWERBSTÄTIGE AM WOHNORT	490	298	.	.	<i>Index des Pendlersaldos</i>	<i>26,4</i>	<i>28,6</i>	.	.
Nichtpendler	38	26	.	.	<i>Index der Pendlermobilität</i>	<i>89,8</i>	<i>92,0</i>	.	.
Gemeinde-Binnenpendler	44	32	44	-	<b>27 WIESFLECK</b>				
AUSPENDLER	408	240	299	109	ERWERBSTÄTIGE AM WOHNORT	496	313	.	.
in and. Gemeinde des Pol.Bez.	148	71	148	-	Nichtpendler	34	22	.	.
Bad Tatzmannsdorf	22	5	22	-	Gemeinde-Binnenpendler	51	22	51	-
Bernstein	25	12	25	-	AUSPENDLER	411	269	361	50
Oberwart	57	25	57	-	in and. Gemeinde des Pol.Bez.	284	175	282	2
in and. Pol.Bez. des Bundesl.	112	63	106	6	Oberwart	61	26	61	-
Oberpullendorf	94	52	91	3	Pinkafeld	151	102	150	1
Lockenhaus	46	18	45	1	in and. Pol.Bez. des Bundesl.	11	10	9	2
Oberpullendorf	21	13	21	-	in anderes Bundesland	114	82	70	44
in anderes Bundesland	147	106	45	102	NIEDERÖSTERREICH	23	20	9	14
NIEDERÖSTERREICH	24	18	13	11	STEIERMARK	24	19	20	4
WIEN	116	81	31	85	WIEN	58	34	41	17
ins Ausland	1	-	-	1	ins Ausland	2	2	-	2
EINPENDLER	96	79	84	12	EINPENDLER	31	22	26	5
aus and. Gemeinde des Pol.Bez.	42	35	39	3	aus and. Gemeinde des Pol.Bez.	16	9	16	-
aus and. Pol.Bez. des Bundesl.	25	19	24	1	aus and. Pol.Bez. des Bundesl.	2	2	1	1
Oberpullendorf	24	18	23	1	aus anderem Bundesland	13	11	9	4
aus anderem Bundesland	29	25	21	8	ERWERBSTÄTIGE AM ARBEITSORT	116	66	.	.
ERWERBSTÄTIGE AM ARBEITSORT	178	137	.	.	<i>Index des Pendlersaldos</i>	<i>23,4</i>	<i>21,1</i>	.	.
<i>Index des Pendlersaldos</i>	<i>36,3</i>	<i>46,0</i>	.	.	<i>Index der Pendlermobilität</i>	<i>89,1</i>	<i>93,0</i>	.	.
<i>Index der Pendlermobilität</i>	<i>102,9</i>	<i>107,0</i>	.	.	<b>28 WOLFAU</b>				
<b>25 UNTERWART</b>					ERWERBSTÄTIGE AM WOHNORT	606	349	.	.
ERWERBSTÄTIGE AM WOHNORT	383	237	.	.	Nichtpendler	37	20	.	.
Nichtpendler	30	19	.	.	Gemeinde-Binnenpendler	52	23	52	-
Gemeinde-Binnenpendler	43	19	43	-	AUSPENDLER	517	306	399	118
AUSPENDLER	310	199	267	43	in and. Gemeinde des Pol.Bez.	261	139	259	2
in and. Gemeinde des Pol.Bez.	195	118	195	-	Bad Tatzmannsdorf	21	4	21	-
Oberwart	116	64	116	-	Markt Allhau	51	32	51	-
in and. Pol.Bez. des Bundesl.	16	14	15	1	Oberwart	110	57	109	1
in anderes Bundesland	97	65	57	40	Pinkafeld	21	12	20	1
WIEN	62	41	42	20	in and. Pol.Bez. des Bundesl.	33	22	23	10
ins Ausland	2	2	-	2	in anderes Bundesland	218	142	117	101
EINPENDLER	481	227	469	12	NIEDERÖSTERREICH	20	14	5	15
aus and. Gemeinde des Pol.Bez.	333	143	328	5	STEIERMARK	72	44	59	13
Großpetersdorf	33	11	33	-	Hartberg	50	25	45	5
Mischendorf	20	5	20	-	Hartberg	21	10	21	-
Oberwart	56	24	56	-	WIEN	116	76	53	63
Rotenturm an der Pinka	26	11	26	-	ins Ausland	5	3	-	5
aus and. Pol.Bez. des Bundesl.	83	47	83	-	EINPENDLER	36	26	33	3
Güssing	73	40	73	-	aus and. Gemeinde des Pol.Bez.	17	12	17	-
aus anderem Bundesland	65	37	58	7	aus and. Pol.Bez. des Bundesl.	4	2	3	1
STEIERMARK	37	21	37	-	aus anderem Bundesland	15	12	13	2
Hartberg	37	21	37	-	ERWERBSTÄTIGE AM ARBEITSORT	125	69	.	.
ERWERBSTÄTIGE AM ARBEITSORT	554	265	.	.	<i>Index des Pendlersaldos</i>	<i>20,6</i>	<i>19,8</i>	.	.
<i>Index des Pendlersaldos</i>	<i>144,6</i>	<i>111,8</i>	.	.	<i>Index der Pendlermobilität</i>	<i>91,3</i>	<i>95,1</i>	.	.
<i>Index der Pendlermobilität</i>	<i>206,5</i>	<i>179,7</i>	.	.	<b>26 WEIDEN BEI RECHNITZ</b>				
<b>26 WEIDEN BEI RECHNITZ</b>					ERWERBSTÄTIGE AM WOHNORT	371	224	.	.
ERWERBSTÄTIGE AM WOHNORT	371	224	.	.	Nichtpendler	49	29	.	.
Nichtpendler	49	29	.	.	Gemeinde-Binnenpendler	19	12	19	-
Gemeinde-Binnenpendler	19	12	19	-					

Tabelle 1: Erwerbstätige nach Wohngemeinden, Arbeitsgemeinden und Geschlecht bzw. Pendelfrequenz

Wohngemeinde, Arbeitsgemeinde	Insgesamt	dar.: männlich	Tages- pendler	Nicht- tages- pendler	Wohngemeinde, Arbeitsgemeinde	Insgesamt	dar.: männlich	Tages- pendler	Nicht- tages- pendler
<b>2 KÄRNTEN</b>					<b>201 KLAGENFURT (Forts.)</b>				
<b>ERWERBSTÄTIGE AM WOHNORT</b>	<b>234808</b>	<b>138201</b>	.	.	Salzburg-Umgeb.	23	20	-	23
Nichtpendler	19440	11622	.	.	STEIERMARK	334	234	134	200
Gemeinde-Binnenpendler	94658	49193	94658	-	Graz(Stadt)	225	150	100	125
<b>AUSPENDLER</b>	<b>120710</b>	<b>77386</b>	<b>99626</b>	<b>21084</b>	Graz-Umgebung	26	23	2	24
in and. Gemeinde des Pol.Bez.	38780	23879	37199	1581	TIROL	89	60	3	86
in and. Pol.Bez. des Bundesl.	63425	40014	59809	3616	Innsbruck-Stadt	25	20	-	25
in anderes Bundesland	14229	10451	2507	11722	VORARLBERG	26	20	-	26
ins Ausland	4276	3042	111	4165	WIEN	640	398	-	640
<b>EINPENDLER</b>	<b>110292</b>	<b>69683</b>	<b>98225</b>	<b>12067</b>	Wien 1.,Innere Stadt	121	72	-	121
aus and. Gemeinde des Pol.Bez.	38780	23879	37199	1581	Wien 2.,Leopoldstadt	33	23	-	33
aus and. Pol.Bez. des Bundesl.	63425	40014	59809	3616	Wien 3.,Landstraße	60	36	-	60
aus anderem Bundesland	8087	5790	1217	6870	Wien 4.,Wieden	21	15	-	21
<b>ERWERBSTÄTIGE AM ARBEITSORT</b>	<b>224390</b>	<b>130498</b>	.	.	Wien 7.,Neubau	26	14	-	26
Index des Pendlersaldos	95,6	94,4	.	.	Wien 9.,Alsergrund	47	23	-	47
Index der Pendlermobilität	98,4	106,4	.	.	Wien 10.,Favoriten	45	32	-	45
					Wien 12.,Meidling	28	14	-	28
					Wien 14.,Penzing	23	17	-	23
					Wien 15.,Rudolfsh.-Fünfh	20	12	-	20
					Wien 16.,Ottakring	21	16	-	21
					Wien 21.,Floridsdorf	37	20	-	37
					Wien 22.,Donaustadt	22	16	-	22
					Wien 23.,Liesing	47	34	-	47
					ins Ausland	485	324	16	469
<b>ERWERBSTÄTIGE AM WOHNORT</b>	<b>39761</b>	<b>21023</b>	.	.	<b>EINPENDLER</b>	<b>31280</b>	<b>18799</b>	<b>28179</b>	<b>3101</b>
Nichtpendler	1976	1134	.	.	aus and. Gemeinde des Pol.Bez.	-	-	-	-
Gemeinde-Binnenpendler	31127	15527	31127	-	aus and. Pol.Bez. des Bundesl.	29118	17255	27865	1253
<b>AUSPENDLER</b>	<b>6658</b>	<b>4362</b>	<b>4641</b>	<b>2017</b>	Villach(St)	1621	1040	1578	43
in and. Gemeinde des Pol.Bez.	-	-	-	-	Feldkirchen	1694	1117	1613	81
in and. Pol.Bez. des Bundesl.	4695	3026	4487	208	Albeck	51	38	49	2
Villach(St)	770	522	738	32	Feldkirchen in Kärnten	981	630	948	33
Feldkirchen	344	210	328	16	Glanegg	145	87	137	8
Feldkirchen in Kärnten	249	140	238	11	Gnesau	34	24	31	3
Glanegg	58	45	56	2	Himmelberg	126	83	114	12
Hermagor	24	12	22	2	Ossiach	22	17	22	-
Hermagor-Pressegger See	23	12	22	1	Reichenau	36	26	27	9
Klagenfurt Land	1665	1023	1623	42	St.Urban	81	59	74	7
Ebenthal in Kärnten	242	148	239	3	Steindorf am Ossiacher S.	124	82	119	5
Feistritz im Rosental	26	14	25	1	Steuerberg	94	71	92	2
Ferlach	230	148	227	3	Hermagor	194	140	114	80
Grafenstein	108	88	107	1	Hermagor-Pressegger See	65	43	41	24
Keutschach am See	64	51	60	4	Kirchbach	27	22	17	10
Köttmannsdorf	61	38	60	1	Kötschach-Mauthen	35	28	13	22
Krumpendorf am Wörther S	213	131	211	2	St.Stefan im Gailtal	28	20	25	3
Magdalensberg	43	28	42	1	Klagenfurt Land	12881	7214	12639	242
Maria Rain	49	27	47	2	Ebenthal in Kärnten	2447	1329	2411	36
Maria Saal	193	125	187	6	Feistritz im Rosental	406	222	394	12
Maria Wörth	86	40	81	5	Ferlach	1227	685	1201	26
Moosburg	96	40	94	2	Grafenstein	664	374	656	8
Pörschach/Wörther See	152	69	142	10	Keutschach am See	597	354	578	19
Poggersdorf	47	37	46	1	Köttmannsdorf	780	442	765	15
Spittal/Drau	178	122	151	27	Krumpendorf am Wörther S	662	347	652	10
Spittal an der Drau	120	91	109	11	Ludmannsdorf	376	212	371	5
St.Veit/Glan	824	534	800	24	Magdalensberg	784	444	773	11
Althofen	106	77	101	5	Maria Rain	626	342	610	16
Brückl	32	18	31	1	Maria Saal	1002	569	990	12
Frauenstein	21	18	21	-	Maria Wörth	228	129	217	11
Friesach	50	34	45	5	Moosburg	923	530	906	17
Klein St.Paul	28	19	27	1	Pörschach/Wörther See	423	240	418	5
Liebenfels	49	37	48	1	Poggersdorf	858	483	846	12
St.Veit an der Glan	480	290	470	10	Schieffing am See	328	203	321	7
Villach Land	302	196	277	25	St.Margareten im Rosental	161	75	154	7
Finkenstein am Faaker See	29	23	28	1	Techelsberg/Wörther See	320	199	314	6
Paternion	22	16	20	2	Zell	69	35	62	7
St.Jakob im Rosental	22	14	22	-	Spittal/Drau	705	495	533	172
Velden am Wörther See	143	89	128	15	Bad Kleinkirchheim	32	25	29	3
Wernberg	21	12	20	1	Baldramsdorf	24	15	22	2
Völkermarkt	384	247	355	29	Gmünd in Kärnten	24	18	17	7
Bleiburg	31	27	21	10	Irschen	22	17	13	9
Eberndorf	38	21	37	1	Lurnfeld	20	15	17	3
St.Kanzian/Klopeiner See	30	15	21	9	Millstatt	25	18	23	2
Völkermarkt	214	137	211	3	Obervellach	32	28	21	11
Wolfsberg	204	160	193	11	Radenthein	53	29	41	12
St.Andrä	39	36	36	3	Reißeck	24	18	21	3
St.Paul im Lavanttal	30	24	28	2	Seeboden	45	31	34	11
Wolfsberg	114	82	112	2	Spittal an der Drau	178	106	150	28
in anderes Bundesland	1478	1012	138	1340	Steinfeld	23	14	18	5
<b>NIEDERÖSTERREICH</b>	<b>150</b>	<b>119</b>	<b>-</b>	<b>150</b>	St.Veit/Glan	4572	2725	4353	219
Mödling	39	34	-	39	Althofen	291	181	276	15
Wien-Umgebung	38	25	-	38	Brückl	466	249	458	8
Schwechat	24	16	-	24	Deutsch-Griffen	49	41	40	9
<b>OBERÖSTERREICH</b>	<b>119</b>	<b>103</b>	<b>-</b>	<b>119</b>	Eberstein	125	74	123	2
Linz(Stadt)	26	22	-	26	Frauenstein	322	199	313	9
Linz-Land	24	21	-	24	Friesach	247	164	231	16
<b>SALZBURG</b>	<b>103</b>	<b>68</b>	<b>1</b>	<b>102</b>	Glödnitz	45	34	36	9
Salzburg(Stadt)	52	30	-	52					

**Tabelle 1: Erwerbstätige nach Wohngemeinden, Arbeitsgemeinden und Geschlecht bzw. Pendelfrequenz**

Wohngemeinde, Arbeitsgemeinde	Insgesamt	dar.: männlich	Tages- pendler	Nicht- tages- pendler	Wohngemeinde, Arbeitsgemeinde	Insgesamt	dar.: männlich	Tages- pendler	Nicht- tages- pendler
<b>201 KLAGENFURT (Forts.)</b>					<b>201 KLAGENFURT (Forts.)</b>				
Gurk	74	51	67	7	Wien 15.,Rudolfsh.-Fünfh	33	16	-	33
Gutting	86	50	80	6	Wien 16.,Ottakring	45	29	-	45
Hüttenberg	67	44	57	10	Wien 17.,Hernals	40	21	-	40
Kappel am Krappfeld	129	80	120	9	Wien 18.,Währing	47	27	-	47
Klein St.Paul	166	86	163	3	Wien 19.,Döbling	48	23	-	48
Liebenfels	336	207	325	11	Wien 20.,Brigittenau	109	71	-	109
Metnitz	86	54	66	20	Wien 21.,Floridsdorf	77	46	-	77
Micheldorf	64	44	56	8	Wien 22.,Donaustadt	93	61	-	93
Möbling	81	48	73	8	Wien 23.,Liesing	55	32	-	55
St.Georgen am Längsee	372	222	364	8	ERWERBSTÄTIGE AM ARBEITSORT	64383	35460	.	.
St.Veit an der Glan	1343	742	1318	25	<i>Index des Pendlersaldos</i>	<i>161,9</i>	<i>168,7</i>	.	.
Straßburg	112	74	98	14	<i>Index der Pendlermobilität</i>	<i>95,4</i>	<i>110,2</i>	.	.
Weitenfeld im Gurktal	111	81	89	22					
Villach Land	2095	1364	1990	105					
Afritz am See	35	21	31	4	<b>202 VILLACH</b>				
Arnoldstein	145	80	137	8	ERWERBSTÄTIGE AM WOHNORT	24523	13782	.	.
Arriach	23	15	19	4	Nichtpendler	1163	682	.	.
Bad Bleiberg	48	32	41	7	Gemeinde-Binnenpendler	16694	8802	16694	-
Ferdorf	21	17	19	2	AUSPENDLER	6666	4298	5186	1480
Finkenstein am Faaker See	240	167	232	8	in and. Gemeinde des Pol.Bez.	-	-	-	-
Fresach	27	21	26	1	in and. Pol.Bez. des Bundesl.	5295	3333	5119	176
Nötsch im Gailtal	35	22	30	5	Klagenfurt(St)	1621	1040	1578	43
Paternion	85	64	80	5	Feldkirchen	256	145	251	5
Rosegg	105	68	104	1	Feldkirchen in Kärnten	133	84	128	5
St.Jakob im Rosental	310	190	300	10	Ossiach	34	15	34	-
Stockenboi	25	14	17	8	Steindorf am Ossiacher S.	69	29	69	-
Treffen	123	84	117	6	Hermagor	71	46	61	10
Velden am Wörther See	588	369	571	17	Hermagor-Pressegger See	57	36	49	8
Weißenstein	49	36	45	4	Klagenfurt Land	220	150	208	12
Wernberg	195	136	189	6	Köttmannsdorf	31	28	31	-
Völkermarkt	3981	2315	3833	148	Krumpendorf am Wörther S	37	26	34	3
Bleiburg	252	142	233	19	Pörtschach/Wörther See	49	30	43	6
Diex	55	37	51	4	Spittal/Drau	563	347	522	41
Eberndorf	564	337	553	11	Bad Kleinkirchheim	28	12	17	11
Eisenkappel-Vellach	200	120	188	12	Radenthein	26	20	25	1
Feistritz ob Bleiburg	151	90	138	13	Seeboden	21	6	20	1
Gallizien	344	195	339	5	Spittal an der Drau	381	232	364	17
Globasnitz	110	63	107	3	St.Veit/Glan	88	68	83	5
Griffen	287	176	276	11	St.Veit an der Glan	52	39	49	3
Neuhaus	50	31	49	1	Villach Land	2391	1465	2344	47
Ruden	114	66	109	5	Arnoldstein	317	208	314	3
Sittersdorf	197	108	181	16	Bad Bleiberg	55	25	53	2
St.Kanzian/Klopeiner See	389	217	378	11	Finkenstein am Faaker See	611	406	600	11
Völkermarkt	1268	733	1231	37	Paternion	188	131	185	3
Wolfsberg	1375	845	1212	163	Rosegg	54	43	52	2
Bad St.Leonhard/Lavanttal	64	38	44	20	St.Jakob im Rosental	76	57	75	1
Frantschach-St.Gertraud	39	25	34	5	Treffen	334	149	325	9
Lavamünd	112	68	98	14	Velden am Wörther See	264	129	255	9
St.Andrä	372	226	341	31	Weißenstein	118	86	116	2
St.Georgen im Lavanttal	42	31	37	5	Wernberg	304	185	299	5
St.Paul im Lavanttal	140	82	120	20	Völkermarkt	37	32	34	3
Wolfsberg	573	358	515	58	Wolfsberg	48	40	38	10
aus anderem Bundesland	2162	1544	314	1848	Wolfsberg	30	24	22	8
NIEDERÖSTERREICH	117	86	-	117	in anderes Bundesland	1057	754	37	1020
OBERÖSTERREICH	92	62	-	92	NIEDERÖSTERREICH	99	70	-	99
SALZBURG	152	123	5	147	Mödling	27	23	-	27
Salzburg(Stadt)	43	31	-	43	OBERÖSTERREICH	115	103	-	115
Salzburg-Umgeb.	44	39	-	44	Linz(Stadt)	22	18	-	22
Zell am See	22	17	-	22	Vöcklabruck	25	24	-	25
STEIERMARK	792	640	285	507	Attnang-Puchheim	23	22	-	23
Graz(Stadt)	135	103	72	63	SALZBURG	97	65	17	80
Deutschlandsbg	59	58	19	40	Salzburg(Stadt)	41	26	-	41
Graz-Umgebung	49	43	3	46	St.Johann/Pong.	28	19	15	13
Judenburg	61	50	27	34	STEIERMARK	195	144	12	183
Knittelfeld	37	34	7	30	Graz(Stadt)	95	65	-	95
Leibnitz	33	23	3	30	Graz-Umgebung	32	27	-	32
Leoben	55	33	29	26	TIROL	93	59	8	85
Leoben	24	9	20	4	VORARLBERG	38	22	-	38
Liezen	42	38	2	40	WIEN	411	285	-	411
Mürzzuschlag	21	19	-	21	Wien 1.,Innere Stadt	63	44	-	63
Murau	168	123	98	70	Wien 2.,Leopoldstadt	20	15	-	20
Neumarkt in Steiermark	24	17	18	6	Wien 3.,Landstraße	29	19	-	29
Voitsberg	46	43	25	21	Wien 4.,Wieden	21	15	-	21
Weiz	29	28	-	29	Wien 9.,Alsergrund	21	11	-	21
TIROL	102	73	24	78	Wien 10.,Favoriten	29	21	-	29
Lienz	52	38	24	28	Wien 22.,Donaustadt	24	17	-	24
Lienz	24	16	18	6	Wien 23.,Liesing	28	19	-	28
WIEN	881	538	-	881	ins Ausland	314	211	30	284
Wien 2.,Leopoldstadt	23	18	-	23	EINPENDLER	15183	10184	13720	1463
Wien 3.,Landstraße	20	13	-	20	aus and. Gemeinde des Pol.Bez.	-	-	-	-
Wien 5.,Margareten	28	21	-	28	aus and. Pol.Bez. des Bundesl.	14321	9532	13639	682
Wien 10.,Favoriten	112	73	-	112					
Wien 12.,Meidling	34	17	-	34					
Wien 13.,Hietzing	22	12	-	22					
Wien 14.,Penzing	39	25	-	39					

**Tabelle 1: Erwerbstätige nach Wohngemeinden, Arbeitsgemeinden und Geschlecht bzw. Pendelfrequenz**

Wohngemeinde, Arbeitsgemeinde	Insgesamt	dar.: männlich	Tages- pendler	Nicht- tages- pendler	Wohngemeinde, Arbeitsgemeinde	Insgesamt	dar.: männlich	Tages- pendler	Nicht- tages- pendler
<b>202 VILLACH (Forts.)</b>					<b>202 VILLACH (Forts.)</b>				
Klagenfurt(St)	770	522	738	32	Wolfsberg	47	40	34	13
Feldkirchen	1140	827	1100	40	aus anderem Bundesland	862	652	81	781
Albeck	21	17	19	2	NIEDERÖSTERREICH	52	41	-	52
Feldkirchen in Kärnten	454	341	437	17	OBERÖSTERREICH	53	43	-	53
Glanegg	30	24	30	-	SALZBURG	53	38	14	39
Gnesau	24	20	21	3	STEIERMARK	318	265	42	276
Himmelberg	60	47	54	6	Graz(Stadt)	44	30	-	44
Ossiach	83	55	82	1	Graz-Umgebung	29	25	-	29
Reichenau	22	15	17	5	Judenburg	31	26	5	26
St.Urban	48	41	45	3	Knittelfeld	26	21	13	13
Steindorf am Ossiacher S.	358	235	356	2	Leoben	33	30	-	33
Steuerberg	40	32	39	1	Liezen	22	16	-	22
Hermagor	534	429	436	98	Murau	42	35	17	25
Dellach	28	25	18	10	TIROL	105	83	25	80
Gitschtal	26	21	21	5	Lienz	77	62	25	52
Hermagor-Pressegger See	211	168	190	21	Lienz	21	16	18	3
Kirchbach	76	63	56	20	WIEN	255	160	-	255
Kötschach-Mauthen	45	43	28	17	Wien 10., Favoriten	24	16	-	24
St.Stefan im Gailtal	132	97	120	12	Wien 16., Ottakring	26	16	-	26
Klagenfurt Land	779	570	746	33	Wien 19., Döbling	20	12	-	20
Ebenthal in Kärnten	44	27	42	2	Wien 20., Brigittenau	34	25	-	34
Feistritz im Rosental	75	59	73	2	Wien 22., Donaustadt	25	14	-	25
Ferlach	57	41	55	2	ERWERBSTÄTIGE AM ARBEITSORT	33040	19668	.	.
Keutschach am See	45	31	42	3	Index des Pendlersaldos	134,7	142,7	.	.
Köttmannsdorf	23	17	21	2	Index der Pendlermobilität	89,1	105,1	.	.
Krumpendorf am Wörther S	46	31	45	1					
Ludmannsdorf	49	32	47	2					
Maria Saal	30	23	30	-					
Moosburg	66	49	62	4	<b>210 POL.BEZ.: FELDKIRCHEN</b>				
Pörtschach/Wörther See	62	41	60	2	ERWERBSTÄTIGE AM WOHNORT	12656	7670	.	.
Schiefling am See	92	72	88	4	Nichtpendler	1238	765	.	.
Techelsberg/Wörther See	109	92	107	2	Gemeinde-Binnenpendler	3680	1822	3680	-
Spittal/Drau	1570	1226	1368	202	AUSPENDLER	7738	5083	6648	1090
Bad Kleinkirchheim	46	35	38	8	in and. Gemeinde des Pol.Bez.	2442	1399	2379	63
Baldramsdorf	55	45	52	3	in and. Pol.Bez. des Bundesl.	4473	3069	4235	238
Dellach im Drautal	28	25	17	11	in anderes Bundesland	644	483	34	610
Gmünd in Kärnten	53	42	49	4	ins Ausland	179	132	-	179
Irschen	44	40	31	13	EINPENDLER	4542	2710	4220	322
Kleblach-Lind	35	31	30	5	aus and. Gemeinde des Pol.Bez.	2442	1399	2379	63
Krems in Kärnten	24	20	18	6	aus and. Pol.Bez. des Bundesl.	1972	1232	1831	141
Lendorf	45	39	44	1	aus anderem Bundesland	128	79	10	118
Lurnfeld	64	47	58	6	ERWERBSTÄTIGE AM ARBEITSORT	9460	5297	.	.
Malta	32	27	27	5	Index des Pendlersaldos	74,7	69,1	.	.
Millstatt	74	59	69	5	Index der Pendlermobilität	97,0	101,6	.	.
Radenthein	231	170	217	14					
Reißeck	31	28	27	4	<b>01 ALBECK</b>				
Rennweg am Katschberg	38	36	20	18	ERWERBSTÄTIGE AM WOHNORT	447	299	.	.
Sachsenburg	30	30	29	1	Nichtpendler	67	51	.	.
Seeboden	121	90	113	8	Gemeinde-Binnenpendler	50	25	50	-
Spittal an der Drau	379	269	362	17	AUSPENDLER	330	223	268	62
Steinfeld	48	44	41	7	in and. Gemeinde des Pol.Bez.	147	90	140	7
St.Veit/Glan	384	324	333	51	Feldkirchen in Kärnten	120	72	116	4
Althofen	26	20	21	5	in and. Pol.Bez. des Bundesl.	138	99	126	12
Deutsch-Griffen	20	16	17	3	Klagenfurt(St)	51	38	49	2
Frauenstein	27	25	25	2	Villach(St)	21	17	19	2
Friesach	23	20	16	7	St.Veit/Glan	37	23	37	-
Glödnitz	22	19	20	2	in anderes Bundesland	34	25	2	32
Liebenfels	30	19	27	3	ins Ausland	11	9	-	11
St.Georgen am Längsee	27	20	24	3	EINPENDLER	37	22	36	1
St.Veit an der Glan	94	81	91	3	aus and. Gemeinde des Pol.Bez.	24	17	23	1
Weitensfeld im Gurktal	31	29	26	5	aus and. Pol.Bez. des Bundesl.	12	4	12	-
Villach Land	8917	5447	8748	169	aus anderem Bundesland	1	1	1	-
Afritz am See	212	144	207	5	ERWERBSTÄTIGE AM ARBEITSORT	154	98	.	.
Arnoldstein	1025	574	1015	10	Index des Pendlersaldos	34,5	32,8	.	.
Arriach	223	168	219	4	Index der Pendlermobilität	82,1	81,9	.	.
Bad Bleiberg	446	280	437	9					
Feistritz an der Gail	67	44	65	2	<b>02 FELDKIRCHEN IN KÄRNTEN</b>				
Feld am See	80	60	74	6	ERWERBSTÄTIGE AM WOHNORT	5999	3527	.	.
Ferndorf	165	106	161	4	Nichtpendler	422	250	.	.
Finkenstein am Faaker See	1545	875	1521	24	Gemeinde-Binnenpendler	2675	1316	2675	-
Fresach	118	65	116	2	AUSPENDLER	2902	1961	2490	412
Hohenthurn	111	64	109	2	in and. Gemeinde des Pol.Bez.	464	264	452	12
Nötsch im Gailtal	311	215	300	11	Glanegg	118	71	117	1
Paternion	696	413	672	24					
Rosegg	243	157	237	6					
St.Jakob im Rosental	455	323	444	11					
Stockenboi	115	84	112	3					
Treffen	737	424	726	11					
Velden am Wörther See	758	509	744	14					
Weißenstein	522	302	513	9					
Wernberg	1088	640	1076	12					
Völkermarkt	125	98	96	29					
Völkermarkt	33	24	28	5					
Wolfsberg	102	89	74	28					
St.Andrä	20	19	18	2					

**Tabelle 1: Erwerbstätige nach Wohngemeinden, Arbeitsgemeinden und Geschlecht bzw. Pendelfrequenz**

Wohngemeinde, Arbeitsgemeinde	Insgesamt	dar.: männlich	Tagespendler	Nicht-tagespendler	Wohngemeinde, Arbeitsgemeinde	Insgesamt	dar.: männlich	Tagespendler	Nicht-tagespendler
<b>210 POL.BEZ.: FELDKIRCHEN</b>									
<b>02 FELDKIRCHEN IN KÄRNTEN (Forts.)</b>					<b>03 GLANEGG (Forts.)</b>				
Gnesau	39	25	39	-	EINPENDLER	407	297	391	16
Himmelberg	56	35	54	2	aus and. Gemeinde des Pol.Bez.	180	120	177	3
Ossiach	36	16	36	-	Feldkirchen in Kärnten	118	71	117	1
Reichenau	32	20	29	3	aus and. Pol.Bez. des Bundesl.	222	172	214	8
St.Urban	33	23	31	2	Klagenfurt(St)	58	45	56	2
Steindorf am Ossiacher S.	126	60	122	4	Klagenfurt Land	24	21	24	-
in and. Pol.Bez. des Bundesl.	2106	1447	2019	87	St.Veit/Glan	121	91	116	5
Klagenfurt(St)	981	630	948	33	Liebenfels	38	31	38	-
Villach(St)	454	341	437	17	St.Veit an der Glan	45	33	41	4
Klagenfurt Land	195	121	192	3	aus anderem Bundesland	5	5	-	5
Krumpendorf am Wörther S	32	18	32	-	ERWERBSTÄTIGE AM ARBEITSORT	616	428	.	.
Moosburg	84	44	84	-	Index des Pendlersaldos	78,2	87,7	.	.
Pörschach/Wörther See	24	13	24	-	Index der Pendlermobilität	125,1	134,0	.	.
Spittal/Drau	103	81	87	16	<b>04 GNESAU</b>				
Spittal an der Drau	51	46	43	8	ERWERBSTÄTIGE AM WOHNORT	517	329	.	.
St.Veit/Glan	219	155	212	7	Nichtpendler	74	45	.	.
Liebenfels	30	20	30	-	Gemeinde-Binnenpendler	95	60	95	-
St.Veit an der Glan	134	93	132	2	AUSPENDLER	348	224	272	76
Villach Land	91	63	88	3	in and. Gemeinde des Pol.Bez.	154	95	146	8
Treffen	27	14	26	1	Feldkirchen in Kärnten	96	62	93	3
Wolfsberg	43	39	38	5	Reichenau	30	13	27	3
St.Paul im Lavanttal	28	25	24	4	in and. Pol.Bez. des Bundesl.	144	92	124	20
in anderes Bundesland	279	214	19	260	Klagenfurt(St)	34	24	31	3
NIEDERÖSTERREICH	31	26	-	31	Villach(St)	24	20	21	3
OBERÖSTERREICH	32	27	-	32	Spittal/Drau	58	26	52	6
SALZBURG	28	22	16	12	Bad Kleinkirchheim	39	12	35	4
STEIERMARK	64	50	3	61	in anderes Bundesland	38	28	2	36
Graz(Stadt)	32	23	-	32	ins Ausland	12	9	-	12
TIROL	26	18	-	26	EINPENDLER	201	149	187	14
WIEN	82	59	-	82	aus and. Gemeinde des Pol.Bez.	157	112	157	-
ins Ausland	53	36	-	53	Feldkirchen in Kärnten	39	25	39	-
EINPENDLER	2890	1689	2735	155	Himmelberg	25	18	25	-
aus and. Gemeinde des Pol.Bez.	1528	857	1501	27	Reichenau	61	51	61	-
Albeck	120	72	116	4	aus and. Pol.Bez. des Bundesl.	35	30	30	5
Glanegg	130	69	127	3	aus anderem Bundesland	9	7	-	9
Gnesau	96	62	93	3	ERWERBSTÄTIGE AM ARBEITSORT	370	254	.	.
Himmelberg	286	155	280	6	Index des Pendlersaldos	71,6	77,2	.	.
Ossiach	45	25	44	1	Index der Pendlermobilität	106,2	113,4	.	.
Reichenau	99	71	99	-	<b>05 HIMMELBERG</b>				
St.Urban	178	91	177	1	ERWERBSTÄTIGE AM WOHNORT	962	600	.	.
Steindorf am Ossiacher S.	281	146	278	3	Nichtpendler	141	95	.	.
Steuerberg	293	166	287	6	Gemeinde-Binnenpendler	121	58	121	-
aus and. Pol.Bez. des Bundesl.	1307	798	1225	82	AUSPENDLER	700	447	600	100
Klagenfurt(St)	249	140	238	11	in and. Gemeinde des Pol.Bez.	370	207	362	8
Villach(St)	133	84	128	5	Feldkirchen in Kärnten	286	155	280	6
Klagenfurt Land	181	107	172	9	Gnesau	25	18	25	-
Moosburg	85	49	80	5	Steindorf am Ossiacher S.	23	13	23	-
Spittal/Drau	61	41	53	8	in and. Pol.Bez. des Bundesl.	262	186	236	26
St.Veit/Glan	541	331	508	33	Klagenfurt(St)	126	83	114	12
Deutsch-Griffen	61	30	53	8	Villach(St)	60	47	54	6
Frauenstein	28	16	27	1	St.Veit/Glan	25	17	25	-
Glödnitz	49	30	45	4	Villach Land	21	18	20	1
Liebenfels	64	39	60	4	in anderes Bundesland	49	42	2	47
St.Georgen am Längsee	23	15	20	3	ins Ausland	19	12	-	19
St.Veit an der Glan	107	57	106	1	EINPENDLER	145	101	137	8
Weitensfeld im Gurktal	137	97	129	8	aus and. Gemeinde des Pol.Bez.	109	71	105	4
Villach Land	107	69	100	7	Feldkirchen in Kärnten	56	35	54	2
Treffen	25	13	23	2	aus and. Pol.Bez. des Bundesl.	35	29	32	3
aus anderem Bundesland	55	34	9	46	aus anderem Bundesland	1	1	-	1
ERWERBSTÄTIGE AM ARBEITSORT	5987	3255	.	.	ERWERBSTÄTIGE AM ARBEITSORT	407	254	.	.
Index des Pendlersaldos	99,8	92,3	.	.	Index des Pendlersaldos	42,3	42,3	.	.
Index der Pendlermobilität	96,5	103,5	.	.	Index der Pendlermobilität	87,8	91,3	.	.
<b>03 GLANEGG</b>					<b>06 OSSIACH</b>				
ERWERBSTÄTIGE AM WOHNORT	788	488	.	.	ERWERBSTÄTIGE AM WOHNORT	338	208	.	.
Nichtpendler	73	44	.	.	Nichtpendler	50	30	.	.
Gemeinde-Binnenpendler	136	87	136	-	Gemeinde-Binnenpendler	69	36	69	-
AUSPENDLER	579	357	493	86	AUSPENDLER	219	142	187	32
in and. Gemeinde des Pol.Bez.	161	83	154	7	in and. Gemeinde des Pol.Bez.	65	37	61	4
Feldkirchen in Kärnten	130	69	127	3					
in and. Pol.Bez. des Bundesl.	359	230	338	21					
Klagenfurt(St)	145	87	137	8					
Villach(St)	30	24	30	-					
St.Veit/Glan	145	87	145	-					
Liebenfels	25	14	25	-					
St.Veit an der Glan	102	59	102	-					
in anderes Bundesland	43	31	1	42					
WIEN	23	16	-	23					
ins Ausland	16	13	-	16					

**Tabelle 1: Erwerbstätige nach Wohngemeinden, Arbeitsgemeinden und Geschlecht bzw. Pendelfrequenz**

Wohngemeinde, Arbeitsgemeinde	Insgesamt	dar.: männlich	Tagespendler	Nicht-tagespendler	Wohngemeinde, Arbeitsgemeinde	Insgesamt	dar.: männlich	Tagespendler	Nicht-tagespendler
<b>06 OSSIACH (Forts.)</b>					<b>09 STEINDORF AM OSSIACHER S.</b>				
Feldkirchen in Kärnten	45	25	44	1	ERWERBSTÄTIGE AM WOHNORT	1470	842	.	.
in and. Pol.Bez. des Bundesl.	128	87	126	2	Nichtpendler	139	76	.	.
Klagenfurt(St)	22	17	22	-	Gemeinde-Binnenpendler	260	102	260	-
Villach(St)	83	55	82	1	AUSPENDLER	1071	664	958	113
in anderes Bundesland	19	13	-	19	in and. Gemeinde des Pol.Bez.	343	186	338	5
ins Ausland	7	5	-	7	Feldkirchen in Kärnten	281	146	278	3
EINPENDLER	153	70	132	21	in and. Pol.Bez. des Bundesl.	637	416	617	20
aus and. Gemeinde des Pol.Bez.	70	29	68	2	Klagenfurt(St)	124	82	119	5
Feldkirchen in Kärnten	36	16	36	-	Villach(St)	358	235	356	2
aus and. Pol.Bez. des Bundesl.	70	34	64	6	Spittal/Drau	24	14	22	2
Villach(St)	34	15	34	-	St.Veit/Glan	27	19	25	2
aus anderem Bundesland	13	7	-	13	Villach Land	78	47	71	7
ERWERBSTÄTIGE AM ARBEITSORT	272	136	.	.	Treffen	47	22	43	4
Index des Pendlersaldos	80,5	65,4	.	.	in anderes Bundesland	67	46	3	64
Index der Pendlermobilität	110,1	101,9	.	.	WIEN	27	15	-	27
					ins Ausland	24	16	-	24
<b>07 REICHENAU</b>					EINPENDLER	396	207	367	29
ERWERBSTÄTIGE AM WOHNORT	802	524	.	.	aus and. Gemeinde des Pol.Bez.	208	108	198	10
Nichtpendler	126	82	.	.	Feldkirchen in Kärnten	126	60	122	4
Gemeinde-Binnenpendler	165	80	165	-	Himmelberg	23	13	23	-
AUSPENDLER	511	362	410	101	aus and. Pol.Bez. des Bundesl.	179	94	169	10
in and. Gemeinde des Pol.Bez.	181	135	178	3	Villach(St)	69	29	69	-
Feldkirchen in Kärnten	99	71	99	-	St.Veit/Glan	24	15	24	-
Gnesau	61	51	61	-	Villach Land	46	26	44	2
in and. Pol.Bez. des Bundesl.	260	174	232	28	aus anderem Bundesland	9	5	-	9
Klagenfurt(St)	36	26	27	9	ERWERBSTÄTIGE AM ARBEITSORT	795	385	.	.
Villach(St)	22	15	17	5	Index des Pendlersaldos	54,1	45,7	.	.
Spittal/Drau	172	118	166	6	Index der Pendlermobilität	99,8	103,4	.	.
Bad Kleinkirchheim	74	28	71	3	<b>10 STEUERBERG</b>				
Radenthein	81	74	81	-	ERWERBSTÄTIGE AM WOHNORT	702	450	.	.
in anderes Bundesland	53	39	-	53	Nichtpendler	61	39	.	.
STEIERMARK	20	14	-	20	Gemeinde-Binnenpendler	43	22	43	-
ins Ausland	17	14	-	17	AUSPENDLER	598	389	544	54
EINPENDLER	201	107	139	62	in and. Gemeinde des Pol.Bez.	341	192	334	7
aus and. Gemeinde des Pol.Bez.	92	46	81	11	Feldkirchen in Kärnten	293	166	287	6
Feldkirchen in Kärnten	32	20	29	3	in and. Pol.Bez. des Bundesl.	213	161	205	8
Gnesau	30	13	27	3	Klagenfurt(St)	94	71	92	2
aus and. Pol.Bez. des Bundesl.	80	46	58	22	Villach(St)	40	32	39	1
Spittal/Drau	45	28	37	8	St.Veit/Glan	29	23	29	-
Bad Kleinkirchheim	22	14	18	4	Villach Land	23	17	22	1
aus anderem Bundesland	29	15	-	29	in anderes Bundesland	33	26	5	28
STEIERMARK	22	11	-	22	ins Ausland	11	10	-	11
Murau	20	10	-	20	EINPENDLER	33	18	32	1
ERWERBSTÄTIGE AM ARBEITSORT	492	269	.	.	aus and. Gemeinde des Pol.Bez.	23	10	23	-
Index des Pendlersaldos	61,3	51,3	.	.	aus and. Pol.Bez. des Bundesl.	10	8	9	1
Index der Pendlermobilität	88,8	89,5	.	.	aus anderem Bundesland	-	-	-	-
<b>08 ST.URBAN</b>					ERWERBSTÄTIGE AM ARBEITSORT	137	79	.	.
ERWERBSTÄTIGE AM WOHNORT	631	403	.	.	Index des Pendlersaldos	19,5	17,6	.	.
Nichtpendler	85	53	.	.	Index der Pendlermobilität	89,9	90,4	.	.
Gemeinde-Binnenpendler	66	36	66	-	<b>203 POL.BEZ.: HERMAGOR</b>				
AUSPENDLER	480	314	426	54	ERWERBSTÄTIGE AM WOHNORT	7757	4830	.	.
in and. Gemeinde des Pol.Bez.	216	110	214	2	Nichtpendler	1051	648	.	.
Feldkirchen in Kärnten	178	91	177	1	Gemeinde-Binnenpendler	3121	1689	3121	-
in and. Pol.Bez. des Bundesl.	226	177	212	14	AUSPENDLER	3585	2493	2684	901
Klagenfurt(St)	81	59	74	7	in and. Gemeinde des Pol.Bez.	1591	1020	1532	59
Villach(St)	48	41	45	3	in and. Pol.Bez. des Bundesl.	1353	1062	1043	310
St.Veit/Glan	66	53	64	2	in anderes Bundesland	433	275	101	332
St.Veit an der Glan	42	32	41	1	ins Ausland	208	136	8	200
in anderes Bundesland	29	19	-	29	EINPENDLER	2411	1503	2006	405
ins Ausland	9	8	-	9	aus and. Gemeinde des Pol.Bez.	1591	1020	1532	59
EINPENDLER	79	50	64	15	aus and. Pol.Bez. des Bundesl.	543	340	452	91
aus and. Gemeinde des Pol.Bez.	51	29	46	5	aus anderem Bundesland	277	143	22	255
Feldkirchen in Kärnten	33	23	31	2	ERWERBSTÄTIGE AM ARBEITSORT	6583	3840	.	.
aus and. Pol.Bez. des Bundesl.	22	17	18	4	Index des Pendlersaldos	84,9	79,5	.	.
aus anderem Bundesland	6	4	-	6	Index der Pendlermobilität	77,3	82,7	.	.
ERWERBSTÄTIGE AM ARBEITSORT	230	139	.	.					
Index des Pendlersaldos	36,5	34,5	.	.					
Index der Pendlermobilität	88,6	90,3	.	.					

**Tabelle 1: Erwerbstätige nach Wohngemeinden, Arbeitsgemeinden und Geschlecht bzw. Pendelfrequenz**

Wohngemeinde, Arbeitsgemeinde	Insge- samt	dar.: männ- lich	Tages- pendler	Nicht- tages- pendler	Wohngemeinde, Arbeitsgemeinde	Insge- samt	dar.: männ- lich	Tages- pendler	Nicht- tages- pendler
<b>02 DELLACH</b>					<b>05 HERMAGOR-PRESSEGGER SEE (Forts.)</b>				
ERWERBSTÄTIGE AM WOHNORT	556	356	.	.	Villach(St)	57	36	49	8
Nichtpendler	55	36	.	.	Spittal/Drau	48	38	38	10
Gemeinde-Binnenpendler	60	31	60	-	Villach Land	165	101	149	16
AUSPENDLER	441	289	337	104	Arnoldstein	20	10	17	3
in and. Gemeinde des Pol.Bez.	296	188	285	11	Nötsch im Gailtal	66	37	65	1
Hermagor-Pressegger See	66	46	61	5	aus anderem Bundesland	181	90	1	180
Kirchbach	58	47	57	1	OBERÖSTERREICH	80	30	-	80
Kötschach-Mauthen	169	93	164	5	Vöcklabruck	59	21	-	59
in and. Pol.Bez. des Bundesl.	72	57	43	29	Amplfwang im Hausruckwald	36	12	-	36
Villach(St)	28	25	18	10	WIEN	80	46	-	80
in anderes Bundesland	33	19	8	25	ERWERBSTÄTIGE AM ARBEITSORT	3248	1850	.	.
ins Ausland	40	25	1	39	Index des Pendlersaldos	117,0	110,0	.	.
EINPENDLER	58	36	44	14	Index der Pendlermobilität	78,2	83,6	.	.
aus and. Gemeinde des Pol.Bez.	45	28	42	3	<b>06 KIRCHBACH</b>				
Kötschach-Mauthen	22	13	21	1	ERWERBSTÄTIGE AM WOHNORT	1092	743	.	.
aus and. Pol.Bez. des Bundesl.	4	3	1	3	Nichtpendler	129	82	.	.
aus anderem Bundesland	9	5	1	8	Gemeinde-Binnenpendler	251	165	251	-
ERWERBSTÄTIGE AM ARBEITSORT	173	103	.	.	AUSPENDLER	712	496	548	164
Index des Pendlersaldos	31,1	28,9	.	.	in and. Gemeinde des Pol.Bez.	435	284	426	9
Index der Pendlermobilität	89,7	91,3	.	.	Hermagor-Pressegger See	246	166	242	4
<b>20 GITSCHTAL</b>					Kötschach-Mauthen	161	98	157	4
ERWERBSTÄTIGE AM WOHNORT	508	310	.	.	in and. Pol.Bez. des Bundesl.	164	135	113	51
Nichtpendler	77	44	.	.	Klagenfurt(St)	27	22	17	10
Gemeinde-Binnenpendler	105	58	105	-	Villach(St)	76	63	56	20
AUSPENDLER	326	208	262	64	Spittal/Drau	28	23	18	10
in and. Gemeinde des Pol.Bez.	197	114	190	7	Spittal an der Drau	22	18	14	8
Hermagor-Pressegger See	187	111	182	5	Villach Land	20	18	17	3
in and. Pol.Bez. des Bundesl.	100	73	69	31	in anderes Bundesland	73	45	9	64
Villach(St)	26	21	21	5	TIROL	24	16	9	15
Spittal/Drau	34	20	23	11	ins Ausland	40	32	-	40
in anderes Bundesland	21	15	3	18	EINPENDLER	247	192	226	21
ins Ausland	8	6	-	8	aus and. Gemeinde des Pol.Bez.	197	152	193	4
EINPENDLER	66	47	51	15	Dellach	58	47	57	1
aus and. Gemeinde des Pol.Bez.	38	28	37	1	Hermagor-Pressegger See	73	56	71	2
Hermagor-Pressegger See	25	19	24	1	Kötschach-Mauthen	54	40	53	1
aus and. Pol.Bez. des Bundesl.	19	14	14	5	aus and. Pol.Bez. des Bundesl.	42	37	33	9
aus anderem Bundesland	9	5	-	9	Spittal/Drau	23	21	19	4
ERWERBSTÄTIGE AM ARBEITSORT	248	149	.	.	aus anderem Bundesland	8	3	-	8
Index des Pendlersaldos	48,8	48,1	.	.	ERWERBSTÄTIGE AM ARBEITSORT	627	439	.	.
Index der Pendlermobilität	77,2	82,3	.	.	Index des Pendlersaldos	57,4	59,1	.	.
<b>05 HERMAGOR-PRESSEGGER SEE</b>					Index der Pendlermobilität	87,8	92,6	.	.
ERWERBSTÄTIGE AM WOHNORT	2777	1682	.	.	<b>07 KÖTSCHACH-MAUTHEN</b>				
Nichtpendler	287	182	.	.	ERWERBSTÄTIGE AM WOHNORT	1504	899	.	.
Gemeinde-Binnenpendler	1640	881	1640	-	Nichtpendler	186	117	.	.
AUSPENDLER	850	619	620	230	Gemeinde-Binnenpendler	854	446	854	-
in and. Gemeinde des Pol.Bez.	180	138	175	5	AUSPENDLER	464	336	309	155
Gitschtal	25	19	24	1	in and. Gemeinde des Pol.Bez.	179	115	171	8
Kirchbach	73	56	71	2	Dellach	22	13	21	1
Kötschach-Mauthen	66	50	64	2	Hermagor-Pressegger See	93	56	88	5
in and. Pol.Bez. des Bundesl.	505	385	435	70	Kirchbach	54	40	53	1
Klagenfurt(St)	65	43	41	24	in and. Pol.Bez. des Bundesl.	162	134	90	72
Villach(St)	211	168	190	21	Klagenfurt(St)	35	28	13	22
Spittal/Drau	47	33	34	13	Villach(St)	45	43	28	17
Villach Land	163	127	157	6	Spittal/Drau	47	33	30	17
Arnoldstein	68	52	68	-	Villach Land	22	20	18	4
Finkenstein am Faaker See	38	37	37	1	in anderes Bundesland	98	70	48	50
Nötsch im Gailtal	20	11	18	2	TIROL	60	42	48	12
in anderes Bundesland	111	66	4	107	Lienz	50	35	48	2
TIROL	24	10	4	20	Lienz	42	29	40	2
WIEN	40	22	-	40	ins Ausland	25	17	-	25
ins Ausland	54	30	6	48	EINPENDLER	639	394	576	63
EINPENDLER	1321	787	1052	269	aus and. Gemeinde des Pol.Bez.	473	299	457	16
aus and. Gemeinde des Pol.Bez.	808	490	774	34	Dellach	169	93	164	5
Dellach	66	46	61	5	Hermagor-Pressegger See	66	50	64	2
Gitschtal	187	111	182	5	Kirchbach	161	98	157	4
Kirchbach	246	166	242	4	Lesachtal	68	55	66	2
Kötschach-Mauthen	93	56	88	5	aus and. Pol.Bez. des Bundesl.	126	70	109	17
Lesachtal	30	17	21	9	Spittal/Drau	110	60	100	10
St.Stefan im Gailtal	186	94	180	6	Oberdrauburg	34	19	31	3
aus and. Pol.Bez. des Bundesl.	332	207	277	55	aus anderem Bundesland	40	25	10	30
Klagenfurt(St)	23	12	22	1	WIEN	22	15	-	22

**Tabelle 1: Erwerbstätige nach Wohngemeinden, Arbeitsgemeinden und Geschlecht bzw. Pendelfrequenz**

Wohngemeinde, Arbeitsgemeinde	Insgesamt	dar.: männlich	Tagespendler	Nicht-tagespendler	Wohngemeinde, Arbeitsgemeinde	Insgesamt	dar.: männlich	Tagespendler	Nicht-tagespendler
<b>07 KÖTSCHACH-MAUTHEN (Forts.)</b>					<b>02 EBENTHAL IN KÄRNTEN (Forts.)</b>				
ERWERBSTÄTIGE AM ARBEITSORT	1679	957	.	.	Gemeinde-Binnenpendler	196	104	196	-
<i>Index des Pendlersaldos</i>	111,6	106,5	.	.	AUSPENDLER	2963	1685	2788	175
<i>Index der Pendlermobilität</i>	73,3	81,2	.	.	in and. Gemeinde des Pol.Bez.	169	117	165	4
<b>21 LESACHTAL</b>					Ferlach	35	25	35	-
ERWERBSTÄTIGE AM WOHNORT	679	414	.	.	Grafenstein	26	24	26	-
Nichtpendler	259	154	.	.	Maria Saal	20	16	19	1
Gemeinde-Binnenpendler	167	90	167	-	in and. Pol.Bez. des Bundesl.	2665	1480	2619	46
AUSPENDLER	253	170	142	111	Klagenfurt(St)	2447	1329	2411	36
in and. Gemeinde des Pol.Bez.	108	79	96	12	Villach(St)	44	27	42	2
Hermagor-Presegger See	30	17	21	9	St.Veit/Glan	55	36	54	1
Kötschach-Mauthen	68	55	66	2	St.Veit an der Glan	35	23	35	-
in and. Pol.Bez. des Bundesl.	49	40	16	33	Völkermarkt	50	37	49	1
in anderes Bundesland	72	40	29	43	Völkermarkt	27	20	27	-
TIROL	54	27	29	25	in anderes Bundesland	98	66	4	94
Lienz	39	20	29	10	WIEN	43	24	-	43
ins Ausland	24	11	1	23	ins Ausland	31	22	-	31
EINPENDLER	37	19	22	15	EINPENDLER	586	395	500	86
aus and. Gemeinde des Pol.Bez.	11	6	10	1	aus and. Gemeinde des Pol.Bez.	95	66	93	2
aus and. Pol.Bez. des Bundesl.	4	2	2	2	Grafenstein	22	13	21	1
aus anderem Bundesland	22	11	10	12	aus and. Pol.Bez. des Bundesl.	431	287	403	28
ERWERBSTÄTIGE AM ARBEITSORT	463	263	.	.	Klagenfurt(St)	242	148	239	3
<i>Index des Pendlersaldos</i>	68,2	63,5	.	.	St.Veit/Glan	49	31	46	3
<i>Index der Pendlermobilität</i>	42,7	45,7	.	.	Völkermarkt	58	35	53	5
<b>16 ST.STEFAN IM GAILTAL</b>					Völkermarkt	21	16	19	2
ERWERBSTÄTIGE AM WOHNORT	641	426	.	.	Wolfsberg	31	29	24	7
Nichtpendler	58	33	.	.	aus anderem Bundesland	60	42	4	56
Gemeinde-Binnenpendler	44	18	44	-	WIEN	31	18	-	31
AUSPENDLER	539	375	466	73	ERWERBSTÄTIGE AM ARBEITSORT	936	589	.	.
in and. Gemeinde des Pol.Bez.	196	102	189	7	<i>Index des Pendlersaldos</i>	28,3	31,3	.	.
Hermagor-Presegger See	186	94	180	6	<i>Index der Pendlermobilität</i>	107,1	110,7	.	.
in and. Pol.Bez. des Bundesl.	301	238	277	24	<b>03 FEISTRITZ IM ROSENTAL</b>				
Klagenfurt(St)	28	20	25	3	ERWERBSTÄTIGE AM WOHNORT	1062	636	.	.
Villach(St)	132	97	120	12	Nichtpendler	74	42	.	.
Villach Land	120	102	118	2	Gemeinde-Binnenpendler	227	128	227	-
Arnoldstein	65	59	64	1	AUSPENDLER	761	466	673	88
Finkenstein am Faaker See	22	20	22	-	in and. Gemeinde des Pol.Bez.	144	89	138	6
in anderes Bundesland	25	20	-	25	Ferlach	104	62	102	2
ins Ausland	17	15	-	17	in and. Pol.Bez. des Bundesl.	563	335	533	30
EINPENDLER	43	28	35	8	Klagenfurt(St)	406	222	394	12
aus and. Gemeinde des Pol.Bez.	19	17	19	-	Villach(St)	75	59	73	2
aus and. Pol.Bez. des Bundesl.	16	7	16	-	Villach Land	46	25	41	5
aus anderem Bundesland	8	4	-	8	St.Jakob im Rosental	20	8	18	2
ERWERBSTÄTIGE AM ARBEITSORT	145	79	.	.	in anderes Bundesland	31	22	2	29
<i>Index des Pendlersaldos</i>	22,6	18,5	.	.	ins Ausland	23	20	-	23
<i>Index der Pendlermobilität</i>	90,8	94,6	.	.	EINPENDLER	236	164	214	22
<b>204 POL.BEZ.: KLAGENFURT LAND</b>					aus and. Gemeinde des Pol.Bez.	111	81	110	1
ERWERBSTÄTIGE AM WOHNORT	24161	14126	.	.	Ferlach	56	36	55	1
Nichtpendler	2057	1193	.	.	Ludmannsdorf	36	30	36	-
Gemeinde-Binnenpendler	3410	1837	3410	-	aus and. Pol.Bez. des Bundesl.	108	71	104	4
AUSPENDLER	18694	11096	17017	1677	Klagenfurt(St)	26	14	25	1
in and. Gemeinde des Pol.Bez.	1879	1202	1821	58	Villach Land	62	46	62	-
in and. Pol.Bez. des Bundesl.	15538	8997	15137	401	St.Jakob im Rosental	57	42	57	-
in anderes Bundesland	915	658	54	861	aus anderem Bundesland	17	12	-	17
ins Ausland	362	239	5	357	ERWERBSTÄTIGE AM ARBEITSORT	537	334	.	.
EINPENDLER	6163	3948	5309	854	<i>Index des Pendlersaldos</i>	50,6	52,5	.	.
aus and. Gemeinde des Pol.Bez.	1879	1202	1821	58	<i>Index der Pendlermobilität</i>	93,9	99,1	.	.
aus and. Pol.Bez. des Bundesl.	3729	2398	3478	251	<b>05 FERLACH</b>				
aus anderem Bundesland	555	348	10	545	ERWERBSTÄTIGE AM WOHNORT	3098	1819	.	.
ERWERBSTÄTIGE AM ARBEITSORT	11630	6978	.	.	Nichtpendler	197	117	.	.
<i>Index des Pendlersaldos</i>	48,1	49,4	.	.	Gemeinde-Binnenpendler	1174	674	1174	-
<i>Index der Pendlermobilität</i>	102,9	106,5	.	.	AUSPENDLER	1727	1028	1525	202
<b>02 EBENTHAL IN KÄRNTEN</b>					in and. Gemeinde des Pol.Bez.	168	109	166	2
ERWERBSTÄTIGE AM WOHNORT	3313	1879	.	.	Feistritz im Rosental	56	36	55	1
Nichtpendler	154	90	.	.	Kruppendorf am Wörther S	20	14	19	1
					St.Margareten im Rosental	26	19	26	-
					in and. Pol.Bez. des Bundesl.	1394	800	1350	44
					Klagenfurt(St)	1227	685	1201	26
					Villach(St)	57	41	55	2
					St.Veit/Glan	22	16	19	3
					Villach Land	32	20	30	2
					Völkermarkt	24	20	21	3
					in anderes Bundesland	119	85	7	112



**Tabelle 1: Erwerbstätige nach Wohngemeinden, Arbeitsgemeinden und Geschlecht bzw. Pendelfrequenz**

Wohngemeinde, Arbeitsgemeinde	Insgesamt	dar.: männlich	Tagespendler	Nicht-tagespendler	Wohngemeinde, Arbeitsgemeinde	Insgesamt	dar.: männlich	Tagespendler	Nicht-tagespendler
<b>05 FERLACH (Forts.)</b>					<b>12 KEUTSCHACH AM SEE (Forts.)</b>				
STEIERMARK	37	27	7	30	ERWERBSTÄTIGE AM ARBEITSORT	395	236	.	.
WIEN	32	22	-	32	<i>Index des Pendlersaldos</i>	37,6	37,7	.	.
ins Ausland	46	34	2	44	<i>Index der Pendlermobilität</i>	95,3	100,3	.	.
EINPENDLER	1021	700	930	91	<b>14 KÖTTMANNSDORF</b>				
aus and. Gemeinde des Pol.Bez.	544	379	532	12	ERWERBSTÄTIGE AM WOHNORT	1186	710	.	.
Ebenthal in Kärnten	35	25	35	-	Nichtpendler	100	62	.	.
Feistritz im Rosental	104	62	102	2	Gemeinde-Binnenpendler	78	42	78	-
Köttmannsdorf	38	27	38	-	AUSPENDLER	1008	606	919	89
Ludmannsdorf	28	21	27	1	in and. Gemeinde des Pol.Bez.	95	65	94	1
St.Margareten im Rosental	131	85	131	-	Ferlach	38	27	38	-
Zell	107	90	105	2	in and. Pol.Bez. des Bundesl.	847	492	824	23
aus and. Pol.Bez. des Bundesl.	415	283	398	17	Klagenfurt(St)	780	442	765	15
Klagenfurt(St)	230	148	227	3	Villach(St)	23	17	21	2
St.Veit/Glan	36	29	34	2	in anderes Bundesland	41	35	-	41
Villach Land	57	40	56	1	WIEN	20	17	-	20
St.Jakob im Rosental	44	34	44	-	ins Ausland	25	14	1	24
Völkermarkt	52	37	47	5	EINPENDLER	287	209	240	47
aus anderem Bundesland	62	38	-	62	aus and. Gemeinde des Pol.Bez.	61	30	59	2
WIEN	50	28	-	50	aus and. Pol.Bez. des Bundesl.	204	161	181	23
ERWERBSTÄTIGE AM ARBEITSORT	2392	1491	.	.	Klagenfurt(St)	61	38	60	1
<i>Index des Pendlersaldos</i>	77,2	82,0	.	.	Villach(St)	31	28	31	-
<i>Index der Pendlermobilität</i>	88,7	95,0	.	.	Feldkirchen	28	25	21	7
<b>09 GRAFENSTEIN</b>					Spittal/Drau	20	17	13	7
ERWERBSTÄTIGE AM WOHNORT	1156	684	.	.	Villach Land	26	22	26	-
Nichtpendler	127	81	.	.	aus anderem Bundesland	22	18	-	22
Gemeinde-Binnenpendler	141	83	141	-	WIEN	21	17	-	21
AUSPENDLER	888	520	822	66	ERWERBSTÄTIGE AM ARBEITSORT	465	313	.	.
in and. Gemeinde des Pol.Bez.	64	40	61	3	<i>Index des Pendlersaldos</i>	39,2	44,1	.	.
Ebenthal in Kärnten	22	13	21	1	<i>Index der Pendlermobilität</i>	109,2	114,8	.	.
in and. Pol.Bez. des Bundesl.	777	443	761	16	<b>15 KRUMPENDORF AM WÖRTHER S</b>				
Klagenfurt(St)	664	374	656	8	ERWERBSTÄTIGE AM WOHNORT	1214	673	.	.
St.Veit/Glan	24	19	24	-	Nichtpendler	127	63	.	.
Völkermarkt	52	25	51	1	Gemeinde-Binnenpendler	134	74	134	-
Völkermarkt	27	11	27	-	AUSPENDLER	953	536	849	104
in anderes Bundesland	37	30	-	37	in and. Gemeinde des Pol.Bez.	57	35	53	4
ins Ausland	10	7	-	10	Pörtschach/Wörther See	20	11	20	-
EINPENDLER	402	325	357	45	in and. Pol.Bez. des Bundesl.	804	441	792	12
aus and. Gemeinde des Pol.Bez.	102	85	98	4	Klagenfurt(St)	662	347	652	10
Ebenthal in Kärnten	26	24	26	-	Villach(St)	46	31	45	1
Poggersdorf	32	26	30	2	Feldkirchen	24	16	24	-
aus and. Pol.Bez. des Bundesl.	270	215	259	11	St.Veit/Glan	27	20	27	-
Klagenfurt(St)	108	88	107	1	Villach Land	21	12	21	-
St.Veit/Glan	32	25	30	2	in anderes Bundesland	70	48	4	66
Völkermarkt	104	79	102	2	WIEN	30	20	-	30
Gallizien	32	26	32	-	ins Ausland	22	12	-	22
St.Kanzian/Klopeiner See	20	15	20	-	EINPENDLER	732	477	637	95
aus anderem Bundesland	30	25	-	30	aus and. Gemeinde des Pol.Bez.	183	110	178	5
ERWERBSTÄTIGE AM ARBEITSORT	670	489	.	.	Ferlach	20	14	19	1
<i>Index des Pendlersaldos</i>	58,0	71,5	.	.	Moosburg	48	24	48	-
<i>Index der Pendlermobilität</i>	111,6	123,5	.	.	Pörtschach/Wörther See	25	14	25	-
<b>12 KEUTSCHACH AM SEE</b>					aus and. Pol.Bez. des Bundesl.	503	336	459	44
ERWERBSTÄTIGE AM WOHNORT	1050	626	.	.	Klagenfurt(St)	213	131	211	2
Nichtpendler	115	66	.	.	Villach(St)	37	26	34	3
Gemeinde-Binnenpendler	107	51	107	-	Feldkirchen	43	24	43	-
AUSPENDLER	828	509	736	92	Feldkirchen in Kärnten	32	18	32	-
in and. Gemeinde des Pol.Bez.	64	41	61	3	Spittal/Drau	26	19	16	10
Maria Wörth	24	12	24	-	St.Veit/Glan	61	45	50	11
in and. Pol.Bez. des Bundesl.	698	420	669	29	St.Veit an der Glan	21	17	18	3
Klagenfurt(St)	597	354	578	19	Villach Land	69	49	61	8
Villach(St)	45	31	42	3	Velden am Wörther See	20	11	20	-
Villach Land	29	21	29	-	Völkermarkt	32	22	31	1
in anderes Bundesland	50	36	6	44	aus anderem Bundesland	46	31	-	46
STEIERMARK	25	19	6	19	WIEN	24	13	-	24
ins Ausland	16	12	-	16	ERWERBSTÄTIGE AM ARBEITSORT	993	614	.	.
EINPENDLER	173	119	141	32	<i>Index des Pendlersaldos</i>	81,8	91,2	.	.
aus and. Gemeinde des Pol.Bez.	63	43	60	3	<i>Index der Pendlermobilität</i>	138,8	150,5	.	.
Schiefling am See	23	14	23	-	<b>16 LUDMANNSDORF</b>				
aus and. Pol.Bez. des Bundesl.	87	66	80	7	ERWERBSTÄTIGE AM WOHNORT	803	482	.	.
Klagenfurt(St)	64	51	60	4	Nichtpendler	47	32	.	.
aus anderem Bundesland	23	10	1	22	Gemeinde-Binnenpendler	110	77	110	-

**Tabelle 1: Erwerbstätige nach Wohngemeinden, Arbeitsgemeinden und Geschlecht bzw. Pendelfrequenz**

Wohngemeinde, Arbeitsgemeinde	Insgesamt	dar.: männlich	Tages- pendler	Nicht- tages- pendler	Wohngemeinde, Arbeitsgemeinde	Insgesamt	dar.: männlich	Tages- pendler	Nicht- tages- pendler
<b>204 POL.BEZ.: KLAGENFURT LAND</b>									
<b>16 LUDMANNSDORF (Forts.)</b>					<b>18 MARIA SAAL (Forts.)</b>				
AUSPENDLER	646	373	602	44	Klagenfurt(St)	1002	569	990	12
in and. Gemeinde des Pol.Bez.	115	79	112	3	Villach(St)	30	23	30	-
Feistriz im Rosental	36	30	36	-	Feldkirchen	20	15	20	-
Ferlach	28	21	27	1	St.Veit/Glan	119	72	119	-
in and. Pol.Bez. des Bundesl.	497	274	489	8	St.Veit an der Glan	84	47	84	-
Klagenfurt(St)	376	212	371	5	in anderes Bundesland	66	47	1	65
Villach(St)	49	32	47	2	WIEN	34	23	-	34
Villach Land	54	19	54	-	ins Ausland	20	13	-	20
Velden am Wörther See	30	10	30	-	EINPENDLER	591	399	531	60
in anderes Bundesland	24	14	1	23	aus and. Gemeinde des Pol.Bez.	104	74	101	3
ins Ausland	10	6	-	10	Ebenthal in Kärnten	20	16	19	1
EINPENDLER	102	83	88	14	Magdalensberg	22	10	22	-
aus and. Gemeinde des Pol.Bez.	36	28	35	1	Moosburg	21	17	21	-
aus and. Pol.Bez. des Bundesl.	54	49	53	1	aus and. Pol.Bez. des Bundesl.	437	293	430	7
aus anderem Bundesland	12	6	-	12	Klagenfurt(St)	193	125	187	6
ERWERBSTÄTIGE AM ARBEITSORT	259	192	.	.	Feldkirchen	22	19	22	-
<i>Index des Pendlersaldos</i>	<i>32,3</i>	<i>39,8</i>	.	.	St.Veit/Glan	172	105	171	1
<i>Index der Pendlermobilität</i>	<i>93,2</i>	<i>94,6</i>	.	.	St.Veit an der Glan	68	39	67	1
					Völkermarkt	20	17	20	-
					aus anderem Bundesland	50	32	-	50
<b>42 MAGDALENSBERG</b>					ERWERBSTÄTIGE AM ARBEITSORT	906	564	.	.
ERWERBSTÄTIGE AM WOHNORT	1353	794	.	.	<i>Index des Pendlersaldos</i>	<i>54,5</i>	<i>58,8</i>	.	.
Nichtpendler	167	105	.	.	<i>Index der Pendlermobilität</i>	<i>116,6</i>	<i>124,4</i>	.	.
Gemeinde-Binnenpendler	111	60	111	-					
AUSPENDLER	1075	629	989	86	<b>19 MARIA WÖRTH</b>				
in and. Gemeinde des Pol.Bez.	67	37	64	3	ERWERBSTÄTIGE AM WOHNORT	518	288	.	.
Maria Saal	22	10	22	-	Nichtpendler	71	28	.	.
in and. Pol.Bez. des Bundesl.	943	545	923	20	Gemeinde-Binnenpendler	100	54	100	-
Klagenfurt(St)	784	444	773	11	AUSPENDLER	347	206	273	74
St.Veit/Glan	94	58	89	5	in and. Gemeinde des Pol.Bez.	21	13	19	2
St.Veit an der Glan	60	36	56	4	in and. Pol.Bez. des Bundesl.	270	154	252	18
Völkermarkt	30	19	29	1	Klagenfurt(St)	228	129	217	11
in anderes Bundesland	47	38	2	45	in anderes Bundesland	39	27	2	37
ins Ausland	18	9	-	18	ins Ausland	17	12	-	17
EINPENDLER	171	100	158	13	EINPENDLER	327	153	262	65
aus and. Gemeinde des Pol.Bez.	50	31	49	1	aus and. Gemeinde des Pol.Bez.	109	54	106	3
aus and. Pol.Bez. des Bundesl.	116	65	109	7	Keutschach am See	24	12	24	-
Klagenfurt(St)	43	28	42	1	Schiefling am See	43	23	43	-
St.Veit/Glan	37	17	35	2	aus and. Pol.Bez. des Bundesl.	167	71	155	12
Völkermarkt	24	11	20	4	Klagenfurt(St)	86	40	81	5
aus anderem Bundesland	5	4	-	5	Villach Land	30	8	30	-
ERWERBSTÄTIGE AM ARBEITSORT	449	265	.	.	Velden am Wörther See	21	5	21	-
<i>Index des Pendlersaldos</i>	<i>33,2</i>	<i>33,4</i>	.	.	aus anderem Bundesland	51	28	1	50
<i>Index der Pendlermobilität</i>	<i>92,1</i>	<i>91,8</i>	.	.	ERWERBSTÄTIGE AM ARBEITSORT	498	235	.	.
					<i>Index des Pendlersaldos</i>	<i>96,1</i>	<i>81,6</i>	.	.
					<i>Index der Pendlermobilität</i>	<i>130,1</i>	<i>124,7</i>	.	.
<b>17 MARIA RAIN</b>									
ERWERBSTÄTIGE AM WOHNORT	911	514	.	.	<b>21 MOOSBURG</b>				
Nichtpendler	71	41	.	.	ERWERBSTÄTIGE AM WOHNORT	1861	1080	.	.
Gemeinde-Binnenpendler	45	21	45	-	Nichtpendler	192	117	.	.
AUSPENDLER	795	452	722	73	Gemeinde-Binnenpendler	246	114	246	-
in and. Gemeinde des Pol.Bez.	66	35	62	4	AUSPENDLER	1423	849	1301	122
in and. Pol.Bez. des Bundesl.	672	371	653	19	in and. Gemeinde des Pol.Bez.	147	90	145	2
Klagenfurt(St)	626	342	610	16	Krumpendorf am Wörther S	48	24	48	-
in anderes Bundesland	42	33	6	36	Maria Saal	21	17	21	-
ins Ausland	15	13	1	14	Pörschach/Wörther See	38	18	37	1
EINPENDLER	95	50	86	9	in and. Pol.Bez. des Bundesl.	1191	705	1152	39
aus and. Gemeinde des Pol.Bez.	26	14	26	-	Klagenfurt(St)	923	530	906	17
aus and. Pol.Bez. des Bundesl.	64	34	60	4	Villach(St)	66	49	62	4
Klagenfurt(St)	49	27	47	2	Feldkirchen	99	57	93	6
aus anderem Bundesland	5	2	-	5	Feldkirchen in Kärnten	85	49	80	5
ERWERBSTÄTIGE AM ARBEITSORT	211	112	.	.	St.Veit/Glan	41	25	37	4
<i>Index des Pendlersaldos</i>	<i>23,2</i>	<i>21,8</i>	.	.	St.Veit an der Glan	21	12	19	2
<i>Index der Pendlermobilität</i>	<i>97,7</i>	<i>97,7</i>	.	.	Villach Land	27	19	26	1
					in anderes Bundesland	56	39	4	52
					ins Ausland	29	15	-	29
<b>18 MARIA SAAL</b>					EINPENDLER	351	177	310	41
ERWERBSTÄTIGE AM WOHNORT	1662	960	.	.	aus and. Gemeinde des Pol.Bez.	74	37	68	6
Nichtpendler	142	87	.	.	Techelsberg/Wörther See	22	12	22	-
Gemeinde-Binnenpendler	173	78	173	-	aus and. Pol.Bez. des Bundesl.	250	120	240	10
AUSPENDLER	1347	795	1246	101	Klagenfurt(St)	96	40	94	2
in and. Gemeinde des Pol.Bez.	44	24	43	1	Feldkirchen	103	52	102	1
in and. Pol.Bez. des Bundesl.	1217	711	1202	15	Feldkirchen in Kärnten	84	44	84	-
					aus anderem Bundesland	27	20	2	25

**Tabelle 1: Erwerbstätige nach Wohngemeinden, Arbeitsgemeinden und Geschlecht bzw. Pendelfrequenz**

Wohngemeinde, Arbeitsgemeinde	Insgesamt	dar.: männlich	Tagespendler	Nicht-tagespendler	Wohngemeinde, Arbeitsgemeinde	Insgesamt	dar.: männlich	Tagespendler	Nicht-tagespendler
<b>204 POL.BEZ.: KLAGENFURT LAND</b>									
<b>21 MOOSBURG (Forts.)</b>					<b>32 SCHIEFLING AM SEE (Forts.)</b>				
WIEN	21	16	-	21	AUSPENDLER	743	475	684	59
ERWERBSTÄTIGE AM ARBEITSORT	789	408	.	.	in and. Gemeinde des Pol.Bez.	97	59	95	2
<i>Index des Pendlersaldos</i>	42,4	37,8	.	.	Keutschach am See	23	14	23	-
<i>Index der Pendlermobilität</i>	95,3	95,0	.	.	Maria Wörth	43	23	43	-
<b>24 PÖRTSCHACH/WÖRTHER SEE</b>					in and. Pol.Bez. des Bundesl.	603	386	587	16
ERWERBSTÄTIGE AM WOHNORT	1138	639	.	.	Klagenfurt(St)	328	203	321	7
Nichtpendler	147	79	.	.	Villach(St)	92	72	88	4
Gemeinde-Binnenpendler	228	111	228	-	Villach Land	159	94	158	1
AUSPENDLER	763	449	656	107	Velden am Wörther See	126	69	125	1
in and. Gemeinde des Pol.Bez.	67	38	64	3	in anderes Bundesland	29	22	2	27
Krumpendorf am Wörther S	25	14	25	-	ins Ausland	14	8	-	14
in and. Pol.Bez. des Bundesl.	592	348	583	9	EINPENDLER	113	67	102	11
Klagenfurt(St)	423	240	418	5	aus and. Gemeinde des Pol.Bez.	31	19	29	2
Villach(St)	62	41	60	2	aus and. Pol.Bez. des Bundesl.	76	45	73	3
St.Veit/Glan	23	17	21	2	Villach Land	39	23	37	2
Villach Land	50	28	50	2	Velden am Wörther See	24	14	22	2
Velden am Wörther See	42	24	42	-	aus anderem Bundesland	6	3	-	6
in anderes Bundesland	69	38	9	60	ERWERBSTÄTIGE AM ARBEITSORT	342	189	.	.
STEIERMARK	20	15	8	12	<i>Index des Pendlersaldos</i>	35,2	31,7	.	.
WIEN	23	10	-	23	<i>Index der Pendlermobilität</i>	88,1	90,8	.	.
ins Ausland	35	25	-	35	<b>28 ST.MARGARETEN IM ROSENAL</b>				
EINPENDLER	673	330	506	167	ERWERBSTÄTIGE AM WOHNORT	465	271	.	.
aus and. Gemeinde des Pol.Bez.	194	89	183	11	Nichtpendler	37	17	.	.
Krumpendorf am Wörther S	20	11	20	-	Gemeinde-Binnenpendler	59	39	59	-
Moosburg	38	18	37	1	AUSPENDLER	369	215	322	47
Techelsberg/Wörther See	89	39	89	-	in and. Gemeinde des Pol.Bez.	150	99	148	2
aus and. Pol.Bez. des Bundesl.	378	185	321	57	Fertlach	131	85	131	-
Klagenfurt(St)	152	69	142	10	in and. Pol.Bez. des Bundesl.	189	94	174	15
Villach(St)	49	30	43	6	Klagenfurt(St)	161	75	154	7
Feldkirchen	36	17	34	2	in anderes Bundesland	23	19	-	23
Feldkirchen in Kärnten	24	13	24	-	ins Ausland	7	3	-	7
Spittal/Drau	26	17	13	13	EINPENDLER	67	46	56	11
St.Veit/Glan	28	13	19	9	aus and. Gemeinde des Pol.Bez.	41	31	40	1
Villach Land	57	22	51	6	Fertlach	26	19	26	-
Velden am Wörther See	31	14	30	1	aus and. Pol.Bez. des Bundesl.	17	11	16	1
Völkermarkt	20	11	12	8	aus anderem Bundesland	9	4	-	9
aus anderem Bundesland	101	56	2	99	ERWERBSTÄTIGE AM ARBEITSORT	163	102	.	.
STEIERMARK	44	23	2	42	<i>Index des Pendlersaldos</i>	35,1	37,6	.	.
ERWERBSTÄTIGE AM ARBEITSORT	1048	520	.	.	<i>Index der Pendlermobilität</i>	93,8	96,3	.	.
<i>Index des Pendlersaldos</i>	92,1	81,4	.	.	<b>35 TECHELSBERG/WÖRTHER SEE</b>				
<i>Index der Pendlermobilität</i>	126,2	121,9	.	.	ERWERBSTÄTIGE AM WOHNORT	839	519	.	.
<b>25 POGGERSDORF</b>					Nichtpendler	53	27	.	.
ERWERBSTÄTIGE AM WOHNORT	1297	783	.	.	Gemeinde-Binnenpendler	67	31	67	-
Nichtpendler	107	66	.	.	AUSPENDLER	719	461	668	51
Gemeinde-Binnenpendler	62	25	62	-	in and. Gemeinde des Pol.Bez.	137	65	135	2
AUSPENDLER	1128	692	1057	71	Moosburg	22	12	22	-
in and. Gemeinde des Pol.Bez.	90	70	84	6	Pörschach/Wörther See	89	39	89	-
Grafenstein	32	26	30	2	in and. Pol.Bez. des Bundesl.	545	367	530	15
in and. Pol.Bez. des Bundesl.	986	585	971	15	Klagenfurt(St)	320	199	314	6
Klagenfurt(St)	858	483	846	12	Villach(St)	109	92	107	2
St.Veit/Glan	36	31	36	-	Villach Land	73	44	73	-
Völkermarkt	60	45	59	1	Velden am Wörther See	47	26	47	-
Völkermarkt	37	30	36	1	in anderes Bundesland	30	24	3	27
in anderes Bundesland	39	30	1	38	ins Ausland	7	5	-	7
ins Ausland	13	7	1	12	EINPENDLER	90	47	65	25
EINPENDLER	142	104	123	19	aus and. Gemeinde des Pol.Bez.	14	5	14	-
aus and. Gemeinde des Pol.Bez.	38	24	37	1	aus and. Pol.Bez. des Bundesl.	61	35	51	10
aus and. Pol.Bez. des Bundesl.	90	70	86	4	aus anderem Bundesland	15	7	-	15
Klagenfurt(St)	47	37	46	1	ERWERBSTÄTIGE AM ARBEITSORT	210	105	.	.
Völkermarkt	26	18	26	-	<i>Index des Pendlersaldos</i>	25,0	20,2	.	.
aus anderem Bundesland	14	10	-	14	<i>Index der Pendlermobilität</i>	96,4	97,9	.	.
ERWERBSTÄTIGE AM ARBEITSORT	311	195	.	.	<b>41 ZELL</b>				
<i>Index des Pendlersaldos</i>	24,0	24,9	.	.	ERWERBSTÄTIGE AM WOHNORT	263	172	.	.
<i>Index der Pendlermobilität</i>	97,9	101,7	.	.	Nichtpendler	33	16	.	.
<b>32 SCHIEFLING AM SEE</b>					Gemeinde-Binnenpendler	19	6	19	-
ERWERBSTÄTIGE AM WOHNORT	972	597	.	.	AUSPENDLER	211	150	185	26
Nichtpendler	96	57	.	.	in and. Gemeinde des Pol.Bez.	117	97	112	5
Gemeinde-Binnenpendler	133	65	133	-					

**Tabelle 1: Erwerbstätige nach Wohngemeinden, Arbeitsgemeinden und Geschlecht bzw. Pendelfrequenz**

Wohngemeinde, Arbeitsgemeinde	Insgesamt	dar.: männlich	Tages- pendler	Nicht- tages- pendler	Wohngemeinde, Arbeitsgemeinde	Insgesamt	dar.: männlich	Tages- pendler	Nicht- tages- pendler
<b>41 ZELL (Forts.)</b>					<b>02 BALDRAMSDORF (Forts.)</b>				
Ferlach	107	90	105	2	Lendorf	22	20	22	-
in and. Pol.Bez. des Bundesl.	85	46	73	12	Spittal an der Drau	423	231	411	12
Klagenfurt(St)	69	35	62	7	in and. Pol.Bez. des Bundesl.	109	84	99	10
in anderes Bundesland	5	5	-	5	Klagenfurt(St)	24	15	22	2
ins Ausland	4	2	-	4	Villach(St)	55	45	52	3
EINPENDLER	4	3	3	1	in anderes Bundesland	69	57	1	68
aus and. Gemeinde des Pol.Bez.	3	2	3	-	ins Ausland	18	16	-	18
aus and. Pol.Bez. des Bundesl.	1	1	-	1	EINPENDLER	54	36	44	10
aus anderem Bundesland	-	-	-	-	aus and. Gemeinde des Pol.Bez.	46	30	43	3
ERWERBSTÄTIGE AM ARBEITSORT	56	25	-	-	aus and. Pol.Bez. des Bundesl.	1	1	1	-
Index des Pendlersaldos	21,3	14,5	-	-	aus anderem Bundesland	7	5	-	7
Index der Pendlermobilität	81,7	89,0	-	-	ERWERBSTÄTIGE AM ARBEITSORT	133	74	-	-
<b>206 POL.BEZ.: SPITTAL/DRAU</b>					<b>03 BERG IM DRAUTAL</b>				
ERWERBSTÄTIGE AM WOHNORT	33283	20552	-	-	ERWERBSTÄTIGE AM WOHNORT	536	340	-	-
Nichtpendler	3378	2054	-	-	Nichtpendler	83	50	-	-
Gemeinde-Binnenpendler	9966	5136	9966	-	Gemeinde-Binnenpendler	84	47	84	-
AUSPENDLER	19939	13362	14342	5597	AUSPENDLER	369	243	282	87
in and. Gemeinde des Pol.Bez.	10824	6544	10016	808	in and. Gemeinde des Pol.Bez.	213	135	206	7
in and. Pol.Bez. des Bundesl.	3750	2821	3085	665	Dellach im Drautal	33	20	33	-
in anderes Bundesland	4142	3060	1236	2906	Greifenburg	56	32	56	-
ins Ausland	1223	937	5	1218	Spittal an der Drau	68	45	65	3
EINPENDLER	15744	9976	13220	2524	in and. Pol.Bez. des Bundesl.	51	34	41	10
aus and. Gemeinde des Pol.Bez.	10824	6544	10016	808	in anderes Bundesland	91	65	35	56
aus and. Pol.Bez. des Bundesl.	3237	2044	2823	414	TIROL	59	45	34	25
aus anderem Bundesland	1683	1388	381	1302	Lienz	35	26	34	1
ERWERBSTÄTIGE AM ARBEITSORT	29088	17166	-	-	Lienz	25	18	24	1
Index des Pendlersaldos	87,4	83,5	-	-	ins Ausland	14	9	-	14
Index der Pendlermobilität	107,2	113,6	-	-	EINPENDLER	94	60	72	22
<b>01 BAD KLEINKIRCHHEIM</b>					<b>04 DELLACH IM DRAUTAL</b>				
ERWERBSTÄTIGE AM WOHNORT	781	467	-	-	ERWERBSTÄTIGE AM WOHNORT	678	442	-	-
Nichtpendler	166	91	-	-	Nichtpendler	74	50	-	-
Gemeinde-Binnenpendler	285	145	285	-	Gemeinde-Binnenpendler	197	119	197	-
AUSPENDLER	330	231	229	101	AUSPENDLER	407	273	309	98
in and. Gemeinde des Pol.Bez.	109	75	102	7	in and. Gemeinde des Pol.Bez.	174	112	162	12
Radenthein	52	35	51	1	Greifenburg	29	15	28	1
Spittal an der Drau	38	29	36	2	Spittal an der Drau	72	47	65	7
in and. Pol.Bez. des Bundesl.	148	109	126	22	in and. Pol.Bez. des Bundesl.	67	52	45	22
Klagenfurt(St)	32	25	29	3	Villach(St)	28	25	17	11
Villach(St)	46	35	38	8	in anderes Bundesland	146	96	102	44
Feldkirchen	46	33	40	6	TIROL	113	69	102	11
Reichenau	22	14	18	4	Lienz	105	63	102	3
in anderes Bundesland	47	30	1	46	Lienz	83	48	80	3
ins Ausland	26	17	-	26	ins Ausland	20	13	-	20
EINPENDLER	709	267	482	227	EINPENDLER	176	126	161	15
aus and. Gemeinde des Pol.Bez.	335	126	258	77	aus and. Gemeinde des Pol.Bez.	148	106	140	8
Radenthein	179	43	171	8	Berg im Drautal	33	20	33	-
Spittal an der Drau	40	22	26	14	Irschen	45	33	44	1
aus and. Pol.Bez. des Bundesl.	306	110	223	83	aus and. Pol.Bez. des Bundesl.	4	2	3	1
Villach(St)	28	12	17	11	aus anderem Bundesland	24	18	18	6
Feldkirchen	149	57	131	18	TIROL	20	15	18	2
Gnesau	39	12	35	4	ERWERBSTÄTIGE AM ARBEITSORT	447	295	-	-
Reichenau	74	28	71	3	Index des Pendlersaldos	65,9	66,7	-	-
St.Veit/Glan	21	5	6	15	Index der Pendlermobilität	86,0	90,3	-	-
Villach Land	65	20	55	10	<b>07 FLATTACH</b>				
Feld am See	27	5	25	2	ERWERBSTÄTIGE AM WOHNORT	581	374	-	-
aus anderem Bundesland	68	31	1	67	Nichtpendler	55	33	-	-
STEIERMARK	25	9	-	25	Gemeinde-Binnenpendler	146	84	146	-
WIEN	31	18	-	31					
ERWERBSTÄTIGE AM ARBEITSORT	1160	503	-	-					
Index des Pendlersaldos	148,5	107,7	-	-					
Index der Pendlermobilität	133,0	106,6	-	-					
<b>02 BALDRAMSDORF</b>					<b>07 FLATTACH</b>				
ERWERBSTÄTIGE AM WOHNORT	780	494	-	-	ERWERBSTÄTIGE AM WOHNORT	581	374	-	-
Nichtpendler	55	28	-	-	Nichtpendler	55	33	-	-
Gemeinde-Binnenpendler	24	10	24	-	Gemeinde-Binnenpendler	146	84	146	-
AUSPENDLER	701	456	588	113					
in and. Gemeinde des Pol.Bez.	505	299	488	17					

**Tabelle 1: Erwerbstätige nach Wohngemeinden, Arbeitsgemeinden und Geschlecht bzw. Pendelfrequenz**

Wohngemeinde, Arbeitsgemeinde	Insgesamt	dar.: männlich	Tagespendler	Nicht-tagespendler	Wohngemeinde, Arbeitsgemeinde	Insgesamt	dar.: männlich	Tagespendler	Nicht-tagespendler
<b>07 FLATTACH (Forts.)</b>					<b>09 GREIFENBURG (Forts.)</b>				
AUSPENDLER	380	257	207	173	aus anderem Bundesland	30	21	11	19
in and. Gemeinde des Pol.Bez.	209	124	184	25	ERWERBSTÄTIGE AM ARBEITSORT	641	386	.	.
Obervellach	79	52	74	5	Index des Pendlersaldos	81,2	76,3	.	.
Spittal an der Drau	62	29	53	9	Index der Pendlermobilität	95,3	100,0	.	.
in and. Pol.Bez. des Bundesl.	40	26	14	26					
in anderes Bundesland	88	71	9	79					
SALZBURG	23	15	3	20					
TIROL	21	16	6	15					
ins Ausland	43	36	-	43					
EINPENDLER	182	114	161	21	<b>05 GROSSKIRCHHEIM</b>				
aus and. Gemeinde des Pol.Bez.	157	98	150	7	ERWERBSTÄTIGE AM WOHNORT	653	415	.	.
Obervellach	40	28	40	-	Nichtpendler	67	40	.	.
Stall	37	14	37	-	Gemeinde-Binnenpendler	112	70	112	-
aus and. Pol.Bez. des Bundesl.	7	4	5	2	AUSPENDLER	474	305	243	231
aus anderem Bundesland	18	12	6	12	in and. Gemeinde des Pol.Bez.	209	132	160	49
ERWERBSTÄTIGE AM ARBEITSORT	383	231	.	.	Heiligenblut	77	34	68	9
Index des Pendlersaldos	65,9	61,8	.	.	Spittal an der Drau	25	20	12	13
Index der Pendlermobilität	96,7	99,2	.	.	Winklarn	36	30	34	2
					in and. Pol.Bez. des Bundesl.	33	25	14	19
					in anderes Bundesland	157	98	69	88
					SALZBURG	23	16	6	17
					TIROL	94	51	63	31
					Lienz	71	36	63	8
					Lienz	52	29	46	6
					ins Ausland	75	50	-	75
<b>08 GMÜND IN KÄRNTEN</b>					EINPENDLER	66	36	50	16
ERWERBSTÄTIGE AM WOHNORT	1076	665	.	.	aus and. Gemeinde des Pol.Bez.	48	27	42	6
Nichtpendler	95	56	.	.	aus and. Pol.Bez. des Bundesl.	4	1	3	1
Gemeinde-Binnenpendler	313	141	313	-	aus anderem Bundesland	14	8	5	9
AUSPENDLER	668	468	483	185	ERWERBSTÄTIGE AM ARBEITSORT	245	146	.	.
in and. Gemeinde des Pol.Bez.	408	251	382	26	Index des Pendlersaldos	37,5	35,2	.	.
Krems in Kärnten	28	17	27	1	Index der Pendlermobilität	82,7	82,2	.	.
Seeboden	41	24	38	3					
Spittal an der Drau	248	161	237	11	<b>10 HEILIGENBLUT</b>				
in and. Pol.Bez. des Bundesl.	106	88	84	22	ERWERBSTÄTIGE AM WOHNORT	413	277	.	.
Klagenfurt(St)	24	18	17	7	Nichtpendler	70	46	.	.
Villach(St)	53	42	49	4	Gemeinde-Binnenpendler	160	96	160	-
in anderes Bundesland	115	98	17	98	AUSPENDLER	183	135	81	102
OBERÖSTERREICH	21	20	-	21	in and. Gemeinde des Pol.Bez.	80	58	56	24
SALZBURG	30	26	17	13	in and. Pol.Bez. des Bundesl.	20	13	5	15
WIEN	23	16	-	23	in anderes Bundesland	73	58	20	53
ins Ausland	39	31	-	39	TIROL	33	26	15	18
EINPENDLER	543	330	499	44	Lienz	20	16	15	5
aus and. Gemeinde des Pol.Bez.	495	298	476	19	WIEN	21	16	-	21
Krems in Kärnten	110	68	109	1	ins Ausland	10	6	-	10
Malta	167	89	164	3	EINPENDLER	163	71	112	51
Rennweg am Katschberg	58	45	52	6	aus and. Gemeinde des Pol.Bez.	125	50	102	23
Seeboden	21	11	21	-	Großkirchheim	77	34	68	9
Spittal an der Drau	43	22	42	1	aus and. Pol.Bez. des Bundesl.	9	6	3	6
Trebesing	49	33	49	-	aus anderem Bundesland	29	15	7	22
aus and. Pol.Bez. des Bundesl.	22	15	19	3	ERWERBSTÄTIGE AM ARBEITSORT	393	213	.	.
aus anderem Bundesland	26	17	4	22	Index des Pendlersaldos	95,2	76,9	.	.
ERWERBSTÄTIGE AM ARBEITSORT	951	527	.	.	Index der Pendlermobilität	83,8	74,4	.	.
Index des Pendlersaldos	88,4	79,2	.	.					
Index der Pendlermobilität	112,5	120,0	.	.	<b>11 IRSCHEN</b>				
					ERWERBSTÄTIGE AM WOHNORT	798	556	.	.
<b>09 GREIFENBURG</b>					Nichtpendler	95	52	.	.
ERWERBSTÄTIGE AM WOHNORT	789	506	.	.	Gemeinde-Binnenpendler	111	73	111	-
Nichtpendler	100	63	.	.	AUSPENDLER	592	431	454	138
Gemeinde-Binnenpendler	239	130	239	-	in and. Gemeinde des Pol.Bez.	216	157	194	22
AUSPENDLER	450	313	335	115	Dellach im Drautal	45	33	44	1
in and. Gemeinde des Pol.Bez.	235	147	222	13	Greifenburg	26	16	26	-
Berg im Drautal	22	14	22	-	Oberdrauburg	21	8	21	-
Spittal an der Drau	97	64	91	6	Spittal an der Drau	52	39	43	9
Steinfeld	24	20	24	-	in and. Pol.Bez. des Bundesl.	93	70	67	26
Weißensee	31	5	30	1	Klagenfurt(St)	22	17	13	9
in and. Pol.Bez. des Bundesl.	65	54	49	16	Villach(St)	44	40	31	13
in anderes Bundesland	135	102	64	71	Hermagor	23	11	21	2
SALZBURG	24	21	11	13	in anderes Bundesland	273	196	193	80
TIROL	72	51	53	19	TIROL	227	157	193	34
Lienz	55	39	53	2	Lienz	194	128	193	1
Lienz	45	30	44	1	Lienz	148	95	147	1
ins Ausland	15	10	-	15	Nußdorf-Debant	25	15	25	-
EINPENDLER	302	193	271	31	ins Ausland	10	8	-	10
aus and. Gemeinde des Pol.Bez.	253	162	243	10					
Berg im Drautal	56	32	56	-					
Dellach im Drautal	29	15	28	1					
Irschen	26	16	26	-					
Steinfeld	53	30	51	2					
aus and. Pol.Bez. des Bundesl.	19	10	17	2					

206 POL.BEZ.: SPITTAL/DRAU



**Tabelle 1: Erwerbstätige nach Wohngemeinden, Arbeitsgemeinden und Geschlecht bzw. Pendelfrequenz**

Wohngemeinde, Arbeitsgemeinde	Insgesamt	dar.: männlich	Tages- pendler	Nicht- tages- pendler	Wohngemeinde, Arbeitsgemeinde	Insgesamt	dar.: männlich	Tages- pendler	Nicht- tages- pendler
<b>19 MALTA (Forts.)</b>					<b>24 MÜHLDRUF</b>				
AUSPENDLER	693	469	497	196	ERWERBSTÄTIGE AM WOHNORT	400	241	.	.
in and. Gemeinde des Pol.Bez.	449	264	432	17	Nichtpendler	35	21	.	.
Gmünd in Kärnten	167	89	164	3	Gemeinde-Binnenpendler	28	11	28	-
Seeboden	23	13	22	1	AUSPENDLER	337	209	266	71
Spittal an der Drau	172	111	170	2	in and. Gemeinde des Pol.Bez.	241	136	228	13
in and. Pol.Bez. des Bundesl.	69	57	50	19	Lurmfeld	44	22	43	1
Villach(St)	32	27	27	5	Spittal an der Drau	137	74	130	7
in anderes Bundesland	125	108	15	110	in and. Pol.Bez. des Bundesl.	38	27	29	9
NIEDERÖSTERREICH	22	22	-	22	in anderes Bundesland	47	39	9	38
OBERÖSTERREICH	23	23	-	23	ins Ausland	11	7	-	11
SALZBURG	34	26	14	20	EINPENDLER	70	43	56	14
WIEN	21	18	-	21	aus and. Gemeinde des Pol.Bez.	52	33	50	2
ins Ausland	50	40	-	50	aus and. Pol.Bez. des Bundesl.	9	4	6	3
EINPENDLER	73	54	52	21	aus anderem Bundesland	9	6	-	9
aus and. Gemeinde des Pol.Bez.	65	47	50	15	ERWERBSTÄTIGE AM ARBEITSORT	133	75	.	.
aus and. Pol.Bez. des Bundesl.	2	2	1	1	Index des Pendlersaldos	33,3	31,1	.	.
aus anderem Bundesland	6	5	1	5	Index der Pendlermobilität	101,8	104,6	.	.
ERWERBSTÄTIGE AM ARBEITSORT	284	178	.	.	<b>25 OBERDRAUBURG</b>				
Index des Pendlersaldos	31,4	30,0	.	.	ERWERBSTÄTIGE AM WOHNORT	499	307	.	.
Index der Pendlermobilität	84,7	88,2	.	.	Nichtpendler	66	37	.	.
<b>20 MILLSTATT</b>					Gemeinde-Binnenpendler	75	24	75	-
ERWERBSTÄTIGE AM WOHNORT	1330	806	.	.	AUSPENDLER	358	246	279	79
Nichtpendler	187	105	.	.	in and. Gemeinde des Pol.Bez.	110	78	105	5
Gemeinde-Binnenpendler	238	114	238	-	Spittal an der Drau	42	27	41	1
AUSPENDLER	905	587	754	151	in and. Pol.Bez. des Bundesl.	66	44	50	16
in and. Gemeinde des Pol.Bez.	620	370	597	23	Herzogsdorf	38	21	34	4
Radenthein	91	65	90	1	Kötschach-Mauthen	34	19	31	3
Seeboden	92	46	90	2	in anderes Bundesland	170	118	124	46
Spittal an der Drau	370	218	361	9	TIROL	142	94	122	20
in and. Pol.Bez. des Bundesl.	168	128	151	17	Lienz	124	76	122	2
Klagenfurt(St)	25	18	23	2	Lienz	97	52	95	2
Villach(St)	74	59	69	5	ins Ausland	12	6	-	12
Villach Land	43	33	39	4	EINPENDLER	81	50	66	15
in anderes Bundesland	91	71	6	85	aus and. Gemeinde des Pol.Bez.	44	19	38	6
NIEDERÖSTERREICH	20	18	-	20	Irschen	21	8	21	-
WIEN	25	17	-	25	aus and. Pol.Bez. des Bundesl.	11	10	11	-
ins Ausland	26	18	-	26	aus anderem Bundesland	26	21	17	9
EINPENDLER	337	152	259	78	ERWERBSTÄTIGE AM ARBEITSORT	222	111	.	.
aus and. Gemeinde des Pol.Bez.	240	102	213	27	Index des Pendlersaldos	44,5	36,2	.	.
Radenthein	36	14	35	1	Index der Pendlermobilität	88,0	96,4	.	.
Seeboden	59	27	58	1	<b>27 OBERVELLACH</b>				
Spittal an der Drau	56	24	53	3	ERWERBSTÄTIGE AM WOHNORT	1022	645	.	.
aus and. Pol.Bez. des Bundesl.	58	31	45	13	Nichtpendler	93	63	.	.
Villach Land	34	15	27	7	Gemeinde-Binnenpendler	299	143	299	-
aus anderem Bundesland	39	19	1	38	AUSPENDLER	630	439	369	261
WIEN	22	11	-	22	in and. Gemeinde des Pol.Bez.	331	207	294	37
ERWERBSTÄTIGE AM ARBEITSORT	762	371	.	.	Flattach	40	28	40	-
Index des Pendlersaldos	57,3	46,0	.	.	Mallnitz	41	18	40	1
Index der Pendlermobilität	93,4	91,7	.	.	Reißeck	38	26	33	5
<b>22 MÖRTSCHACH</b>					Spittal an der Drau	123	74	104	19
ERWERBSTÄTIGE AM WOHNORT	358	242	.	.	in and. Pol.Bez. des Bundesl.	72	61	45	27
Nichtpendler	78	51	.	.	Klagenfurt(St)	32	28	21	11
Gemeinde-Binnenpendler	36	15	36	-	in anderes Bundesland	128	99	29	99
AUSPENDLER	244	176	167	77	SALZBURG	38	23	27	11
in and. Gemeinde des Pol.Bez.	108	81	95	13	TIROL	21	11	2	19
Rangersdorf	28	27	27	1	WIEN	31	30	-	31
Winklarn	39	31	38	1	ins Ausland	99	72	1	98
in and. Pol.Bez. des Bundesl.	13	8	7	6	EINPENDLER	434	284	376	58
in anderes Bundesland	103	70	65	38	aus and. Gemeinde des Pol.Bez.	363	222	339	24
TIROL	76	45	65	11	Flattach	79	52	74	5
Lienz	69	42	65	4	Rangersdorf	23	8	19	4
Lienz	55	35	52	3	Reißeck	63	31	62	1
ins Ausland	20	17	-	20	Spittal an der Drau	36	29	35	1
EINPENDLER	33	18	24	9	Stall	54	30	51	3
aus and. Gemeinde des Pol.Bez.	21	9	20	1	aus and. Pol.Bez. des Bundesl.	20	17	18	2
aus and. Pol.Bez. des Bundesl.	3	2	1	2	aus anderem Bundesland	51	45	19	32
aus anderem Bundesland	9	7	3	6	SALZBURG	20	19	14	6
ERWERBSTÄTIGE AM ARBEITSORT	147	84	.	.	ERWERBSTÄTIGE AM ARBEITSORT	826	490	.	.
Index des Pendlersaldos	41,1	34,7	.	.	Index des Pendlersaldos	80,8	76,0	.	.
Index der Pendlermobilität	77,4	80,2	.	.	Index der Pendlermobilität	104,1	112,1	.	.

206 POL.BEZ.: SPITTAL/DRAU

**Tabelle 1: Erwerbstätige nach Wohngemeinden, Arbeitsgemeinden und Geschlecht bzw. Pendelfrequenz**

Wohngemeinde, Arbeitsgemeinde	Insgesamt	dar.: männlich	Tages- pendler	Nicht- tages- pendler	Wohngemeinde, Arbeitsgemeinde	Insgesamt	dar.: männlich	Tages- pendler	Nicht- tages- pendler
<b>30 RADENTHEIN</b>					<b>44 REISSECK</b>				
ERWERBSTÄTIGE AM WOHNORT	2457	1462	.	.	ERWERBSTÄTIGE AM WOHNORT	1022	646	.	.
Nichtpendler	202	120	.	.	Nichtpendler	89	55	.	.
Gemeinde-Binnenpendler	907	487	907	-	Gemeinde-Binnenpendler	199	127	199	-
AUSPENDLER	1348	855	1069	279	AUSPENDLER	734	464	520	214
in and. Gemeinde des Pol.Bez.	610	309	574	36	in and. Gemeinde des Pol.Bez.	476	261	443	33
Bad Kleinkirchheim	179	43	171	8	Lurnfeld	41	20	41	-
Millstatt	36	14	35	1	Obervellach	63	31	62	1
Seeboden	57	39	54	3	Seeboden	21	9	16	5
Spittal an der Drau	303	184	283	20	Spittal an der Drau	253	136	238	15
in and. Pol.Bez. des Bundesl.	537	383	491	46	in and. Pol.Bez. des Bundesl.	81	67	62	19
Klagenfurt(St)	53	29	41	12	Klagenfurt(St)	24	18	21	3
Villach(St)	231	170	217	14	Villach(St)	31	28	27	4
Feldkirchen	34	25	32	2	in anderes Bundesland	124	91	15	109
Villach Land	188	138	179	9	OBERÖSTERREICH	23	22	-	23
Feld am See	28	13	28	-	SALZBURG	34	19	11	23
Ferndorf	38	35	38	-	WIEN	20	12	-	20
Paternion	41	36	39	2	ins Ausland	53	45	-	53
Treffen	30	23	28	2	EINPENDLER	227	176	205	22
in anderes Bundesland	158	131	4	154	aus and. Gemeinde des Pol.Bez.	202	156	186	16
OBERÖSTERREICH	27	26	-	27	Lurnfeld	21	14	21	-
SALZBURG	24	20	4	20	Obervellach	38	26	33	5
STEIERMARK	29	26	-	29	Spittal an der Drau	24	18	22	2
WIEN	38	28	-	38	aus and. Pol.Bez. des Bundesl.	17	13	16	1
ins Ausland	43	32	-	43	aus anderem Bundesland	8	7	3	5
EINPENDLER	745	533	639	106	ERWERBSTÄTIGE AM ARBEITSORT	515	358	.	.
aus and. Gemeinde des Pol.Bez.	293	197	266	27	Index des Pendlersaldos	50,4	55,4	.	.
Bad Kleinkirchheim	52	35	51	1	Index der Pendlermobilität	94,0	99,1	.	.
Millstatt	91	65	90	1	<b>32 RENNWEG AM KATSCHBERG</b>				
Seeboden	30	18	28	2	ERWERBSTÄTIGE AM WOHNORT	812	549	.	.
Spittal an der Drau	51	34	49	2	Nichtpendler	122	88	.	.
aus and. Pol.Bez. des Bundesl.	382	274	372	10	Gemeinde-Binnenpendler	151	81	151	-
Villach(St)	26	20	25	1	AUSPENDLER	539	380	318	221
Feldkirchen	100	87	99	1	in and. Gemeinde des Pol.Bez.	232	157	198	34
Reichenau	81	74	81	-	Gmünd in Kärnten	58	45	52	6
Villach Land	232	153	229	3	Spittal an der Drau	115	75	101	14
Afritz am See	42	32	42	-	in and. Pol.Bez. des Bundesl.	68	59	34	34
Feld am See	100	67	100	-	Villach(St)	38	36	20	18
Ferndorf	22	14	22	-	in anderes Bundesland	195	140	86	109
aus anderem Bundesland	70	62	1	69	OBERÖSTERREICH	21	21	-	21
STEIERMARK	33	32	1	32	SALZBURG	138	91	86	52
Liezen	28	28	-	28	Salzburg(Stadt)	29	23	6	23
Trieben	23	23	-	23	Tamsweg	72	32	67	5
WIEN	27	21	-	27	St.Michael im Lungau	53	22	50	3
ERWERBSTÄTIGE AM ARBEITSORT	1854	1140	.	.	ins Ausland	44	24	-	44
Index des Pendlersaldos	75,5	78,0	.	.	EINPENDLER	111	57	71	40
Index der Pendlermobilität	85,2	94,9	.	.	aus and. Gemeinde des Pol.Bez.	59	27	46	13
<b>31 RANGERSDORF</b>					aus and. Pol.Bez. des Bundesl.	21	13	14	7
ERWERBSTÄTIGE AM WOHNORT	747	494	.	.	aus anderem Bundesland	31	17	11	20
Nichtpendler	58	41	.	.	ERWERBSTÄTIGE AM ARBEITSORT	384	226	.	.
Gemeinde-Binnenpendler	188	132	188	-	Index des Pendlersaldos	47,3	41,2	.	.
AUSPENDLER	501	321	269	232	Index der Pendlermobilität	80,0	79,6	.	.
in and. Gemeinde des Pol.Bez.	202	97	166	36	<b>33 SACHSENBURG</b>				
Obervellach	23	8	19	4	ERWERBSTÄTIGE AM WOHNORT	551	362	.	.
Spittal an der Drau	40	26	28	12	Nichtpendler	39	25	.	.
Stall	21	11	20	1	Gemeinde-Binnenpendler	73	48	73	-
Winklern	63	27	58	5	AUSPENDLER	439	289	352	87
in and. Pol.Bez. des Bundesl.	42	38	21	21	in and. Gemeinde des Pol.Bez.	313	184	299	14
in anderes Bundesland	188	129	82	106	Lurnfeld	33	22	31	2
TIROL	123	70	81	42	Spittal an der Drau	203	115	197	6
Innsbruck-Land	26	25	-	26	in and. Pol.Bez. des Bundesl.	50	43	44	6
Wattens	21	21	-	21	Villach(St)	30	30	29	1
Lienz	85	36	81	4	in anderes Bundesland	56	48	9	47
Lienz	55	24	54	1	ins Ausland	20	14	-	20
ins Ausland	69	57	-	69	EINPENDLER	170	137	158	12
EINPENDLER	228	185	199	29	aus and. Gemeinde des Pol.Bez.	139	110	137	2
aus and. Gemeinde des Pol.Bez.	192	154	173	19	Lurnfeld	30	22	29	1
Mörtschach	28	27	27	1	Spittal an der Drau	21	16	21	-
Stall	63	47	58	5	Steinfeld	22	17	21	1
Winklern	38	28	38	-	aus and. Pol.Bez. des Bundesl.	24	22	20	4
aus and. Pol.Bez. des Bundesl.	12	10	10	2	aus anderem Bundesland	7	5	1	6
aus anderem Bundesland	24	21	16	8					
ERWERBSTÄTIGE AM ARBEITSORT	474	358	.	.					
Index des Pendlersaldos	63,5	72,5	.	.					
Index der Pendlermobilität	97,6	102,4	.	.					

206 POL.BEZ.: SPITAL/DRAU



**Tabelle 1: Erwerbstätige nach Wohngemeinden, Arbeitsgemeinden und Geschlecht bzw. Pendelfrequenz**

Wohngemeinde, Arbeitsgemeinde	Insgesamt	dar.: männlich	Tagespendler	Nicht-tagespendler	Wohngemeinde, Arbeitsgemeinde	Insgesamt	dar.: männlich	Tagespendler	Nicht-tagespendler
<b>33 SACHSENBURG (Forts.)</b>					<b>35 SPITTAL AN DER DRAU (Forts.)</b>				
ERWERBSTÄTIGE AM ARBEITSORT	282	210	.	.	NIEDERÖSTERREICH	56	48	-	56
<i>Index des Pendlersaldos</i>	<i>51,2</i>	<i>58,0</i>	.	.	OBERÖSTERREICH	65	55	-	65
<i>Index der Pendlermobilität</i>	<i>110,5</i>	<i>117,7</i>	.	.	Linz(Stadt)	27	19	-	27
<b>34 SEEBODEN</b>					SALZBURG	74	51	34	40
ERWERBSTÄTIGE AM WOHNORT	2552	1514	.	.	Salzburg(Stadt)	24	16	12	12
Nichtpendler	235	130	.	.	Salzburg-Umgeb.	20	16	1	19
Gemeinde-Binnenpendler	549	274	549	-	STEIERMARK	77	52	1	76
AUSPENDLER	1768	1110	1442	326	Graz(Stadt)	40	23	-	40
in and. Gemeinde des Pol.Bez.	1245	714	1203	42	TIROL	61	46	9	52
Gmünd in Kärnten	21	11	21	-	Innsbruck-Stadt	25	19	-	25
Lendorf	30	25	29	1	WIEN	151	96	-	151
Lurnfeld	26	16	25	1	Wien 1.,Innere Stadt	23	13	-	23
Millstatt	59	27	58	1	ins Ausland	120	92	2	118
Radenthein	30	18	28	2	EINPENDLER	7991	5181	6729	1262
Spittal an der Drau	1007	573	980	27	aus and. Gemeinde des Pol.Bez.	5157	3071	4850	307
in and. Pol.Bez. des Bundesl.	259	196	228	31	Bad Kleinkirchheim	38	29	36	2
Klagenfurt(St)	45	31	34	11	Baldramsdorf	423	231	411	12
Villach(St)	121	90	113	8	Berg im Drautal	68	45	65	3
Villach Land	64	49	60	4	Dellach im Drautal	72	47	65	7
Paternion	21	18	20	1	Flattach	62	29	53	9
in anderes Bundesland	191	142	11	180	Gmünd in Kärnten	248	161	237	11
NIEDERÖSTERREICH	29	26	-	29	Greifenburg	97	64	91	6
OBERÖSTERREICH	21	20	-	21	Großkirchheim	25	20	12	13
SALZBURG	30	21	9	21	Irschen	52	39	43	9
WIEN	71	44	-	71	Kleblach-Lind	132	90	121	11
ins Ausland	73	58	-	73	Krems in Kärnten	110	82	98	12
EINPENDLER	846	505	722	124	Lendorf	274	151	264	10
aus and. Gemeinde des Pol.Bez.	666	401	620	46	Lurnfeld	318	168	312	6
Gmünd in Kärnten	41	24	38	3	Mallnitz	49	31	42	7
Krems in Kärnten	23	15	21	2	Malta	172	111	170	2
Lendorf	29	12	27	2	Millstatt	370	218	361	9
Lurnfeld	32	19	31	1	Mülldorf	137	74	130	7
Malta	23	13	22	1	Oberdrauburg	42	27	41	1
Millstatt	92	46	90	2	Obervellach	123	74	104	19
Radenthein	57	39	54	3	Radenthein	303	184	283	20
Reißeck	21	9	16	5	Rangersdorf	40	26	28	12
Spittal an der Drau	189	111	186	3	Reißeck	253	136	238	15
Trebesing	26	22	25	1	Rennweg am Katschberg	115	75	101	14
aus and. Pol.Bez. des Bundesl.	106	52	88	18	Sachsenburg	203	115	197	6
Villach(St)	21	6	20	1	Seeboden	1007	573	980	27
Villach Land	44	28	40	4	Stall	38	23	28	10
aus anderem Bundesland	74	52	14	60	Steinfeld	193	113	184	9
WIEN	40	30	-	40	Trebesing	131	89	117	14
ERWERBSTÄTIGE AM ARBEITSORT	1630	909	.	.	aus and. Pol.Bez. des Bundesl.	1962	1302	1749	213
<i>Index des Pendlersaldos</i>	<i>63,9</i>	<i>60,0</i>	.	.	Klagenfurt(St)	120	91	109	11
<i>Index der Pendlermobilität</i>	<i>102,4</i>	<i>106,7</i>	.	.	Villach(St)	381	232	364	17
<b>35 SPITTAL AN DER DRAU</b>					Feldkirchen	107	93	91	16
ERWERBSTÄTIGE AM WOHNORT	7003	3898	.	.	Feldkirchen in Kärnten	51	46	43	8
Nichtpendler	361	194	.	.	Hermagor	96	80	51	45
Gemeinde-Binnenpendler	4293	2112	4293	-	Kirchbach	22	18	14	8
AUSPENDLER	2349	1592	1641	708	Klagenfurt Land	70	51	55	15
in and. Gemeinde des Pol.Bez.	785	495	729	56	St.Veit/Glan	82	74	53	29
Bad Kleinkirchheim	40	22	26	14	Villach Land	1000	589	951	49
Gmünd in Kärnten	43	22	42	1	Feld am See	23	16	19	4
Krems in Kärnten	21	15	19	2	Ferndorf	205	96	201	4
Lendorf	73	53	72	1	Finkenstein am Faaker See	34	23	31	3
Lurnfeld	68	42	66	2	Fresach	61	29	60	1
Millstatt	56	24	53	3	Paternion	331	191	324	7
Obervellach	36	29	35	1	Stockenboi	117	71	114	3
Radenthein	51	34	49	2	Treffen	23	15	21	2
Reißeck	24	18	22	2	Velden am Wörther See	27	23	27	-
Sachsenburg	21	16	21	-	Weißenstein	75	41	68	7
Seeboden	189	111	186	3	Völkermarkt	58	53	46	12
in and. Pol.Bez. des Bundesl.	936	640	866	70	Wolfsberg	48	39	29	19
Klagenfurt(St)	178	106	150	28	aus anderem Bundesland	872	808	130	742
Villach(St)	379	269	362	17	BURGENLAND	104	99	-	104
Hermagor	29	21	27	2	Oberwart	44	42	-	44
Klagenfurt Land	28	22	21	7	NIEDERÖSTERREICH	92	90	-	92
Villach Land	234	174	227	7	OBERÖSTERREICH	57	56	-	57
Ferndorf	57	43	57	-	SALZBURG	69	59	44	25
Paternion	86	61	85	1	STEIERMARK	248	241	26	222
Velden am Wörther See	21	17	18	3	Feldbach	21	21	-	21
Wolfsberg	58	29	54	4	Hartberg	51	51	-	51
Wolfsberg	44	16	42	2	Leibnitz	31	31	-	31
in anderes Bundesland	508	365	44	464	Murau	26	26	16	10
					TIROL	179	165	60	119
					Innsbruck-Land	36	35	-	36
					Lienz	77	66	60	17
					WIEN	121	96	-	121
					ERWERBSTÄTIGE AM ARBEITSORT	12645	7487	.	.
					<i>Index des Pendlersaldos</i>	<i>180,6</i>	<i>192,1</i>	.	.
					<i>Index der Pendlermobilität</i>	<i>147,7</i>	<i>173,8</i>	.	.

**Tabelle 1: Erwerbstätige nach Wohngemeinden, Arbeitsgemeinden und Geschlecht bzw. Pendelfrequenz**

Wohngemeinde, Arbeitsgemeinde	Insge- samt	dar.: männ- lich	Tages- pendler	Nicht- tages- pendler	Wohngemeinde, Arbeitsgemeinde	Insge- samt	dar.: männ- lich	Tages- pendler	Nicht- tages- pendler
<b>36 STALL</b>					<b>38 TREBESING (Forts.)</b>				
ERWERBSTÄTIGE AM WOHNORT	733	498	.	.	ERWERBSTÄTIGE AM ARBEITSORT	158	78	.	.
Nichtpendler	56	37	.	.	<i>Index des Pendlersaldos</i>	32,2	22,3	.	.
Gemeinde-Binnenpendler	69	36	69	-	<i>Index der Pendlermobilität</i>	94,7	89,7	.	.
AUSPENDLER	608	425	317	291	<b>39 WEISSENSEE</b>				
in and. Gemeinde des Pol.Bez.	293	171	245	48	ERWERBSTÄTIGE AM WOHNORT	306	186	.	.
Flattach	37	14	37	-	Nichtpendler	85	46	.	.
Obervellach	54	30	51	3	Gemeinde-Binnenpendler	115	64	115	-
Rangersdorf	63	47	58	5	AUSPENDLER	106	76	70	36
Spittal an der Drau	38	23	28	10	in and. Gemeinde des Pol.Bez.	52	39	46	6
Winklern	44	21	41	3	in and. Pol.Bez. des Bundesl.	27	23	22	5
in and. Pol.Bez. des Bundesl.	46	40	18	28	in anderes Bundesland	20	10	2	18
in anderes Bundesland	182	137	53	129	ins Ausland	7	4	-	7
OBERÖSTERREICH	21	20	-	21	EINPENDLER	217	88	141	76
SALZBURG	23	20	6	17	aus and. Gemeinde des Pol.Bez.	146	51	111	35
TIROL	76	42	47	29	Greifenburg	31	5	30	1
Lienz	49	23	47	2	Steinfeld	32	5	27	5
Lienz	33	13	32	1	aus and. Pol.Bez. des Bundesl.	43	23	29	14
WIEN	27	23	-	27	Hermagor	23	12	19	4
ins Ausland	87	77	1	86	aus anderem Bundesland	28	14	1	27
EINPENDLER	90	69	68	22	ERWERBSTÄTIGE AM ARBEITSORT	417	198	.	.
aus and. Gemeinde des Pol.Bez.	71	53	60	11	<i>Index des Pendlersaldos</i>	136,3	106,5	.	.
Rangersdorf	21	11	20	1	<i>Index der Pendlermobilität</i>	105,6	88,2	.	.
aus and. Pol.Bez. des Bundesl.	6	5	1	5	<b>40 WINKLERN</b>				
aus anderem Bundesland	13	11	7	6	ERWERBSTÄTIGE AM WOHNORT	469	301	.	.
ERWERBSTÄTIGE AM ARBEITSORT	215	142	.	.	Nichtpendler	47	34	.	.
<i>Index des Pendlersaldos</i>	29,3	28,5	.	.	Gemeinde-Binnenpendler	143	75	143	-
<i>Index der Pendlermobilität</i>	95,2	99,2	.	.	AUSPENDLER	279	192	164	115
<b>37 STEINFELD</b>					in and. Gemeinde des Pol.Bez.	97	69	77	20
ERWERBSTÄTIGE AM WOHNORT	920	594	.	.	Rangersdorf	38	28	38	-
Nichtpendler	83	52	.	.	in and. Pol.Bez. des Bundesl.	19	17	9	10
Gemeinde-Binnenpendler	177	89	177	-	in anderes Bundesland	137	83	77	60
AUSPENDLER	660	453	485	175	TIROL	100	54	76	24
in and. Gemeinde des Pol.Bez.	416	252	376	40	Lienz	77	32	76	1
Greifenburg	53	30	51	2	Lienz	57	28	57	-
Lurnfeld	21	13	19	2	ins Ausland	26	23	1	25
Lurnfeld	21	13	19	2	EINPENDLER	369	226	328	41
Sachsenburg	22	17	21	1	aus and. Gemeinde des Pol.Bez.	257	166	235	22
Spittal an der Drau	193	113	184	9	Großkirchheim	36	30	34	2
Weißensee	32	5	27	5	Mörtschach	39	31	38	1
in and. Pol.Bez. des Bundesl.	114	97	84	30	Rangersdorf	63	27	58	5
Klagenfurt(St)	23	14	18	5	Stall	44	21	41	3
Villach(St)	48	44	41	7	aus and. Pol.Bez. des Bundesl.	54	16	50	4
in anderes Bundesland	102	82	25	77	Villach Land	30	7	30	-
TIROL	38	30	23	15	aus anderem Bundesland	58	44	43	15
Lienz	24	19	23	1	TIROL	39	27	36	3
ins Ausland	28	22	-	28	Lienz	39	27	36	3
EINPENDLER	155	111	132	23	ERWERBSTÄTIGE AM ARBEITSORT	559	335	.	.
aus and. Gemeinde des Pol.Bez.	134	97	124	10	<i>Index des Pendlersaldos</i>	119,2	111,3	.	.
Greifenburg	24	20	24	-	<i>Index der Pendlermobilität</i>	138,2	138,9	.	.
Kleblach-Lind	23	12	22	1	<b>205 POL.BEZ.: ST.VEIT/GLAN</b>				
aus and. Pol.Bez. des Bundesl.	8	6	7	1	ERWERBSTÄTIGE AM WOHNORT	24293	14690	.	.
aus anderem Bundesland	13	8	1	12	Nichtpendler	2410	1515	.	.
ERWERBSTÄTIGE AM ARBEITSORT	415	252	.	.	Gemeinde-Binnenpendler	6589	3399	6589	-
<i>Index des Pendlersaldos</i>	45,1	42,4	.	.	AUSPENDLER	15294	9776	12918	2376
<i>Index der Pendlermobilität</i>	88,6	94,9	.	.	in and. Gemeinde des Pol.Bez.	6613	4006	6475	138
<b>38 TREBESING</b>					in and. Pol.Bez. des Bundesl.	6795	4323	6312	483
ERWERBSTÄTIGE AM WOHNORT	490	349	.	.	in anderes Bundesland	1491	1165	131	1360
Nichtpendler	56	41	.	.	ins Ausland	395	282	-	395
Gemeinde-Binnenpendler	36	16	36	-	EINPENDLER	9896	6166	8904	992
AUSPENDLER	398	292	281	117	aus and. Gemeinde des Pol.Bez.	6613	4006	6475	138
in and. Gemeinde des Pol.Bez.	276	191	247	29	aus and. Pol.Bez. des Bundesl.	2494	1706	2334	160
Gmünd in Kärnten	49	33	49	-	aus anderem Bundesland	789	454	95	694
Seeboden	26	22	25	1	ERWERBSTÄTIGE AM ARBEITSORT	18895	11080	.	.
Spittal an der Drau	131	89	117	14	<i>Index des Pendlersaldos</i>	77,8	75,4	.	.
in and. Pol.Bez. des Bundesl.	48	41	34	14	<i>Index der Pendlermobilität</i>	103,7	108,5	.	.
in anderes Bundesland	47	38	-	47					
ins Ausland	27	22	-	27					
EINPENDLER	66	21	58	8					
aus and. Gemeinde des Pol.Bez.	59	18	55	4					
aus and. Pol.Bez. des Bundesl.	4	-	3	1					
aus anderem Bundesland	3	3	-	3					

**Tabelle 1: Erwerbstätige nach Wohngemeinden, Arbeitsgemeinden und Geschlecht bzw. Pendelfrequenz**

Wohngemeinde, Arbeitsgemeinde	Insgesamt	dar.: männlich	Tagespendler	Nicht-tagespendler	Wohngemeinde, Arbeitsgemeinde	Insgesamt	dar.: männlich	Tagespendler	Nicht-tagespendler
<b>01 ALTHOFEN</b>					<b>02 BRÜCKL (Forts.)</b>				
ERWERBSTÄTIGE AM WOHNORT	2113	1194	.	.	ERWERBSTÄTIGE AM ARBEITSORT	714	430	.	.
Nichtpendler	84	45	.	.	<i>Index des Pendlersaldos</i>	55,1	54,8	.	.
Gemeinde-Binnenpendler	1037	517	1037	-	<i>Index der Pendlermobilität</i>	93,1	93,4	.	.
AUSPENDLER	992	632	818	174	<b>03 DEUTSCH-GRIFFEN</b>				
in and. Gemeinde des Pol.Bez.	456	263	442	14	ERWERBSTÄTIGE AM WOHNORT	378	239	.	.
Friesach	84	53	82	2	Nichtpendler	68	41	.	.
St.Georgen am Längsee	20	16	18	2	Gemeinde-Binnenpendler	39	18	39	-
St.Veit an der Glan	225	119	222	3	AUSPENDLER	271	180	195	76
Straßburg	25	15	23	2	in and. Gemeinde des Pol.Bez.	64	37	58	6
in and. Pol.Bez. des Bundesl.	395	258	367	28	in and. Pol.Bez. des Bundesl.	171	117	136	35
Klagenfurt(St)	291	181	276	15	Klagenfurt(St)	49	41	40	9
Villach(St)	26	20	21	5	Villach(St)	20	16	17	3
Klagenfurt Land	27	15	26	1	Feldkirchen	78	41	69	9
in anderes Bundesland	130	103	9	121	Feldkirchen in Kärnten	61	30	53	8
OBERÖSTERREICH	21	17	-	21	in anderes Bundesland	23	16	1	22
STEIERMARK	39	31	9	30	ins Ausland	13	10	-	13
WIEN	37	28	-	37	EINPENDLER	31	13	30	1
ins Ausland	11	8	-	11	aus and. Gemeinde des Pol.Bez.	18	6	17	1
EINPENDLER	2113	1276	1894	219	aus and. Pol.Bez. des Bundesl.	13	7	13	-
aus and. Gemeinde des Pol.Bez.	1644	971	1611	33	aus anderem Bundesland	-	-	-	-
Brückl	33	24	32	1	ERWERBSTÄTIGE AM ARBEITSORT	138	72	.	.
Frauenstein	48	26	48	-	<i>Index des Pendlersaldos</i>	36,5	30,1	.	.
Friesach	201	110	193	8	<i>Index der Pendlermobilität</i>	79,9	80,8	.	.
Gurk	57	34	57	-	<b>04 EBERSTEIN</b>				
Guttaring	144	89	142	2	ERWERBSTÄTIGE AM WOHNORT	615	374	.	.
Hüttenberg	99	56	98	1	Nichtpendler	109	60	.	.
Kappel am Krappfeld	224	124	224	-	Gemeinde-Binnenpendler	111	79	111	-
Klein St.Paul	74	35	72	2	AUSPENDLER	395	235	367	28
Liebenfels	25	17	24	1	in and. Gemeinde des Pol.Bez.	210	119	208	2
Metnitz	72	54	65	7	Brückl	62	25	62	-
Micheldorf	81	50	81	-	Klein St.Paul	38	30	37	1
Möbling	103	60	102	1	St.Veit an der Glan	62	40	61	1
St.Georgen am Längsee	84	52	84	-	in and. Pol.Bez. des Bundesl.	162	100	159	3
St.Veit an der Glan	158	95	154	4	Klagenfurt(St)	125	74	123	2
Straßburg	127	79	126	1	in anderes Bundesland	19	12	-	19
Weitensfeld im Gurktal	72	46	68	4	ins Ausland	4	4	-	4
aus and. Pol.Bez. des Bundesl.	285	208	252	33	EINPENDLER	114	84	98	16
Klagenfurt(St)	106	77	101	5	aus and. Gemeinde des Pol.Bez.	81	59	78	3
Feldkirchen	30	23	28	2	Klein St.Paul	25	17	25	-
Klagenfurt Land	63	46	61	2	aus and. Pol.Bez. des Bundesl.	21	17	19	2
Völkermarkt	24	19	20	4	aus anderem Bundesland	12	8	1	11
Wolfsberg	27	17	22	5	ERWERBSTÄTIGE AM ARBEITSORT	334	223	.	.
aus anderem Bundesland	184	97	31	153	<i>Index des Pendlersaldos</i>	54,3	59,6	.	.
STEIERMARK	145	73	31	114	<i>Index der Pendlermobilität</i>	82,8	85,3	.	.
Murau	121	57	22	99	<b>34 FRAUENSTEIN</b>				
Neumarkt in Steiermark	30	11	-	30	ERWERBSTÄTIGE AM WOHNORT	1456	882	.	.
WIEN	33	20	-	33	Nichtpendler	181	120	.	.
ERWERBSTÄTIGE AM ARBEITSORT	3234	1838	.	.	Gemeinde-Binnenpendler	101	59	101	-
<i>Index des Pendlersaldos</i>	153,1	153,9	.	.	AUSPENDLER	1174	703	1067	107
<i>Index der Pendlermobilität</i>	146,9	159,8	.	.	in and. Gemeinde des Pol.Bez.	622	333	618	4
<b>02 BRÜCKL</b>					in and. Gemeinde des Pol.Bez.	48	26	48	-
ERWERBSTÄTIGE AM WOHNORT	1297	785	.	.	Liebenfels	23	18	23	-
Nichtpendler	108	65	.	.	St.Veit an der Glan	494	262	491	3
Gemeinde-Binnenpendler	294	176	294	-	in and. Pol.Bez. des Bundesl.	454	293	439	15
AUSPENDLER	895	544	802	93	Klagenfurt(St)	322	199	313	9
in and. Gemeinde des Pol.Bez.	201	124	192	9	Villach(St)	27	25	25	2
Althofen	33	24	32	1	Feldkirchen	42	24	41	1
St.Veit an der Glan	119	69	113	6	Feldkirchen in Kärnten	28	16	27	1
in and. Pol.Bez. des Bundesl.	629	364	605	24	Klagenfurt Land	37	25	36	1
Klagenfurt(St)	466	249	458	8	in anderes Bundesland	73	59	10	63
Klagenfurt Land	48	31	43	5	WIEN	31	24	-	31
Völkermarkt	62	45	61	1	ins Ausland	25	18	-	25
Völkermarkt	47	34	46	1	EINPENDLER	223	168	211	12
in anderes Bundesland	47	41	5	42	aus and. Gemeinde des Pol.Bez.	145	103	143	2
WIEN	23	19	-	23	St.Veit an der Glan	52	41	52	-
ins Ausland	18	15	-	18	aus and. Pol.Bez. des Bundesl.	69	59	67	2
EINPENDLER	312	189	300	12	Klagenfurt(St)	21	18	21	-
aus and. Gemeinde des Pol.Bez.	156	83	156	-	Feldkirchen	25	23	25	-
Eberstein	62	25	62	-					
St.Georgen am Längsee	21	15	21	-					
St.Veit an der Glan	22	10	22	-					
aus and. Pol.Bez. des Bundesl.	148	101	144	4					
Klagenfurt(St)	32	18	31	1					
Klagenfurt Land	32	15	32	-					
Völkermarkt	74	61	72	2					
Völkermarkt	59	49	58	1					
aus anderem Bundesland	8	5	-	8					

205 POL.BEZ.: ST.VEIT/GLAN

**Tabelle 1: Erwerbstätige nach Wohngemeinden, Arbeitsgemeinden und Geschlecht bzw. Pendelfrequenz**

Wohngemeinde, Arbeitsgemeinde	Insgesamt	dar.: männlich	Tages- pendler	Nicht- tages- pendler	Wohngemeinde, Arbeitsgemeinde	Insgesamt	dar.: männlich	Tages- pendler	Nicht- tages- pendler
<b>205 POL.BEZ.: ST.VEIT/GLAN</b>									
<b>34 FRAUENSTEIN (Forts.)</b>					<b>08 GURK</b>				
aus anderem Bundesland	9	6	1	8	ERWERBSTÄTIGE AM WOHNORT	540	336	.	.
ERWERBSTÄTIGE AM ARBEITSORT	505	347	.	.	Nichtpendler	73	49	.	.
<i>Index des Pendlersaldos</i>	34,7	39,3	.	.	Gemeinde-Binnenpendler	75	31	75	-
<i>Index der Pendlermobilität</i>	95,9	98,8	.	.	AUSPENDLER	392	256	335	57
<b>05 FRIESACH</b>					in and. Gemeinde des Pol.Bez.	229	137	227	2
ERWERBSTÄTIGE AM WOHNORT	2278	1336	.	.	Althofen	57	34	57	-
Nichtpendler	224	129	.	.	St.Veit an der Glan	65	33	64	1
Gemeinde-Binnenpendler	832	382	832	-	Straßburg	35	23	35	-
AUSPENDLER	1222	825	880	342	Weitensfeld im Gurktal	25	13	24	1
in and. Gemeinde des Pol.Bez.	564	343	540	24	in and. Pol.Bez. des Bundesl.	119	82	108	11
Althofen	201	110	193	8	Klagenfurt(St)	74	51	67	7
Metnitz	30	16	27	3	Feldkirchen	22	14	22	-
Micheldorf	35	30	35	-	in anderes Bundesland	37	33	-	37
St.Veit an der Glan	198	120	189	9	ins Ausland	7	4	-	7
Straßburg	27	20	25	2	EINPENDLER	101	56	91	10
in and. Pol.Bez. des Bundesl.	330	223	290	40	aus and. Gemeinde des Pol.Bez.	65	31	65	-
Klagenfurt(St)	247	164	231	16	aus and. Pol.Bez. des Bundesl.	30	21	26	4
Villach(St)	23	20	16	7	aus anderem Bundesland	6	4	-	6
Klagenfurt Land	23	15	19	4	ERWERBSTÄTIGE AM ARBEITSORT	249	136	.	.
in anderes Bundesland	281	228	50	231	<i>Index des Pendlersaldos</i>	46,1	40,5	.	.
NIEDERÖSTERREICH	25	21	-	25	<i>Index der Pendlermobilität</i>	91,3	92,9	.	.
OBERÖSTERREICH	30	28	-	30	<b>09 GUTTARING</b>				
STEIERMARK	106	83	50	56	ERWERBSTÄTIGE AM WOHNORT	641	401	.	.
Graz(Stadt)	20	13	16	4	Nichtpendler	86	57	.	.
Murau	49	35	16	33	Gemeinde-Binnenpendler	85	39	85	-
WIEN	93	78	-	93	AUSPENDLER	470	305	399	71
ins Ausland	47	31	-	47	in and. Gemeinde des Pol.Bez.	308	196	300	8
EINPENDLER	932	518	698	234	Althofen	144	89	142	2
aus and. Gemeinde des Pol.Bez.	576	333	562	14	Friesach	32	18	30	2
Althofen	84	53	82	2	St.Veit an der Glan	79	55	76	3
Guttaring	32	18	30	2	in and. Pol.Bez. des Bundesl.	110	69	99	11
Kappel am Krappfeld	24	12	24	-	Klagenfurt(St)	86	50	80	6
Metnitz	138	94	138	-	in anderes Bundesland	43	34	-	43
Micheldorf	77	29	77	-	ins Ausland	9	6	-	9
St.Georgen am Längsee	24	17	23	1	EINPENDLER	57	35	45	12
St.Veit an der Glan	46	23	44	2	aus and. Gemeinde des Pol.Bez.	40	23	38	2
Straßburg	45	26	44	1	aus and. Pol.Bez. des Bundesl.	9	5	7	2
aus and. Pol.Bez. des Bundesl.	115	72	97	18	aus anderem Bundesland	8	7	-	8
Klagenfurt(St)	50	34	45	5	ERWERBSTÄTIGE AM ARBEITSORT	228	131	.	.
aus anderem Bundesland	241	113	39	202	<i>Index des Pendlersaldos</i>	35,6	32,7	.	.
STEIERMARK	219	100	39	180	<i>Index der Pendlermobilität</i>	82,2	84,8	.	.
Murau	195	80	29	166	<b>11 HÜTTENBERG</b>				
Dürnstein i.d.Steiermark	31	13	-	31	ERWERBSTÄTIGE AM WOHNORT	630	417	.	.
Mariahof	25	13	-	25	Nichtpendler	78	47	.	.
Mühlen	22	10	-	22	Gemeinde-Binnenpendler	102	36	102	-
Neumarkt in Steiermark	29	11	29	-	AUSPENDLER	450	334	367	83
ERWERBSTÄTIGE AM ARBEITSORT	1988	1029	.	.	in and. Gemeinde des Pol.Bez.	272	201	269	3
<i>Index des Pendlersaldos</i>	87,3	77,0	.	.	Althofen	99	56	98	1
<i>Index der Pendlermobilität</i>	94,6	100,5	.	.	Klein St.Paul	53	47	53	-
<b>06 GLÖDNITZ</b>					St.Veit an der Glan	55	44	55	-
ERWERBSTÄTIGE AM WOHNORT	391	264	.	.	in and. Pol.Bez. des Bundesl.	110	76	89	21
Nichtpendler	59	41	.	.	Klagenfurt(St)	67	44	57	10
Gemeinde-Binnenpendler	43	21	43	-	in anderes Bundesland	52	46	9	43
AUSPENDLER	289	202	213	76	STEIERMARK	28	25	9	19
in and. Gemeinde des Pol.Bez.	101	57	95	6	ins Ausland	16	11	-	16
Weitensfeld im Gurktal	40	21	39	1	EINPENDLER	37	16	34	3
in and. Pol.Bez. des Bundesl.	143	108	118	25	aus and. Gemeinde des Pol.Bez.	32	12	31	1
Klagenfurt(St)	45	34	36	9	aus and. Pol.Bez. des Bundesl.	3	2	3	-
Villach(St)	22	19	20	2	aus anderem Bundesland	2	2	-	2
Feldkirchen	55	35	51	4	ERWERBSTÄTIGE AM ARBEITSORT	217	99	.	.
Feldkirchen in Kärnten	49	30	45	4	<i>Index des Pendlersaldos</i>	34,4	23,7	.	.
in anderes Bundesland	36	30	-	36	<i>Index der Pendlermobilität</i>	77,3	83,9	.	.
ins Ausland	9	7	-	9	<b>12 KAPPEL AM KRAPPFELD</b>				
EINPENDLER	46	35	40	6	ERWERBSTÄTIGE AM WOHNORT	883	544	.	.
aus and. Gemeinde des Pol.Bez.	31	22	28	3	Nichtpendler	118	74	.	.
aus and. Pol.Bez. des Bundesl.	12	11	12	-	Gemeinde-Binnenpendler	78	41	78	-
aus anderem Bundesland	3	2	-	3	ERWERBSTÄTIGE AM ARBEITSORT	148	97	.	.
ERWERBSTÄTIGE AM ARBEITSORT	148	97	.	.	<i>Index des Pendlersaldos</i>	37,9	36,7	.	.
<i>Index des Pendlersaldos</i>	37,9	36,7	.	.	<i>Index der Pendlermobilität</i>	85,7	89,8	.	.
<i>Index der Pendlermobilität</i>	85,7	89,8	.	.					

**Tabelle 1: Erwerbstätige nach Wohngemeinden, Arbeitsgemeinden und Geschlecht bzw. Pendelfrequenz**

Wohngemeinde, Arbeitsgemeinde	Insgesamt	dar.: männlich	Tagespendler	Nicht-tagespendler	Wohngemeinde, Arbeitsgemeinde	Insgesamt	dar.: männlich	Tagespendler	Nicht-tagespendler
<b>12 KAPPEL AM KRAPPFELD (Forts.)</b>					<b>15 LIEBENFELS (Forts.)</b>				
AUSPENDLER	687	429	608	79	ERWERBSTÄTIGE AM ARBEITSORT	717	506	.	.
in and. Gemeinde des Pol.Bez.	444	260	441	3	<i>Index des Pendlersaldos</i>	54,6	60,1	.	.
Althofen	224	124	224	-	<i>Index der Pendlermobilität</i>	101,4	105,2	.	.
Friesach	24	12	24	-	<b>18 METNITZ</b>				
Klein St.Paul	20	18	20	-	ERWERBSTÄTIGE AM WOHNORT	930	647	.	.
St.Georgen am Längsee	20	14	20	-	Nichtpendler	176	115	.	.
St.Veit an der Glan	102	55	100	2	Gemeinde-Binnenpendler	158	94	158	-
in and. Pol.Bez. des Bundesl.	183	123	167	16	AUSPENDLER	596	438	395	201
Klagenfurt(St)	129	80	120	9	in and. Gemeinde des Pol.Bez.	304	216	290	14
in anderes Bundesland	46	36	-	46	Althofen	72	54	65	7
ins Ausland	14	10	-	14	Friesach	138	94	138	-
EINPENDLER	166	140	139	27	St.Veit an der Glan	31	19	31	-
aus and. Gemeinde des Pol.Bez.	111	90	110	1	in and. Pol.Bez. des Bundesl.	137	96	101	36
aus and. Pol.Bez. des Bundesl.	39	37	29	10	Klagenfurt(St)	86	54	66	20
aus anderem Bundesland	16	13	-	16	in anderes Bundesland	121	95	4	117
ERWERBSTÄTIGE AM ARBEITSORT	362	255	.	.	OBERÖSTERREICH	30	28	-	30
<i>Index des Pendlersaldos</i>	41,0	46,9	.	.	STEIERMARK	55	39	4	51
<i>Index der Pendlermobilität</i>	96,6	104,6	.	.	Murau	43	29	1	42
<b>13 KLEIN ST.PAUL</b>					ins Ausland	34	31	-	34
ERWERBSTÄTIGE AM WOHNORT	898	554	.	.	EINPENDLER	61	34	45	16
Nichtpendler	102	63	.	.	aus and. Gemeinde des Pol.Bez.	44	23	40	4
Gemeinde-Binnenpendler	268	180	268	-	Friesach	30	16	27	3
AUSPENDLER	528	311	454	74	aus and. Pol.Bez. des Bundesl.	7	6	5	2
in and. Gemeinde des Pol.Bez.	243	135	239	4	aus anderem Bundesland	10	5	-	10
Althofen	74	35	72	2	ERWERBSTÄTIGE AM ARBEITSORT	395	243	.	.
Eberstein	25	17	25	-	<i>Index des Pendlersaldos</i>	42,5	37,6	.	.
St.Veit an der Glan	88	51	87	1	<i>Index der Pendlermobilität</i>	70,6	73,0	.	.
in and. Pol.Bez. des Bundesl.	228	135	215	13	<b>19 MICHELDORF</b>				
Klagenfurt(St)	166	86	163	3	ERWERBSTÄTIGE AM WOHNORT	464	272	.	.
in anderes Bundesland	44	32	-	44	Nichtpendler	23	13	.	.
ins Ausland	13	9	-	13	Gemeinde-Binnenpendler	59	34	59	-
EINPENDLER	273	212	246	27	AUSPENDLER	382	225	319	63
aus and. Gemeinde des Pol.Bez.	204	161	201	3	in and. Gemeinde des Pol.Bez.	245	132	245	-
Eberstein	38	30	37	1	Althofen	81	50	81	-
Hüttenberg	53	47	53	-	Friesach	77	29	77	-
Kappel am Krappfeld	20	18	20	-	St.Veit an der Glan	57	35	57	-
aus and. Pol.Bez. des Bundesl.	46	34	44	2	in and. Pol.Bez. des Bundesl.	89	60	74	15
Klagenfurt(St)	28	19	27	1	Klagenfurt(St)	64	44	56	8
aus anderem Bundesland	23	17	1	22	in anderes Bundesland	34	21	-	34
ERWERBSTÄTIGE AM ARBEITSORT	643	455	.	.	ins Ausland	14	12	-	14
<i>Index des Pendlersaldos</i>	71,6	82,1	.	.	EINPENDLER	126	94	109	17
<i>Index der Pendlermobilität</i>	89,2	94,4	.	.	aus and. Gemeinde des Pol.Bez.	100	77	93	7
<b>15 LIEBENFELS</b>					Friesach	35	30	35	-
ERWERBSTÄTIGE AM WOHNORT	1312	842	.	.	aus and. Pol.Bez. des Bundesl.	16	11	16	-
Nichtpendler	146	104	.	.	aus anderem Bundesland	10	6	-	10
Gemeinde-Binnenpendler	203	127	203	-	ERWERBSTÄTIGE AM ARBEITSORT	208	141	.	.
AUSPENDLER	963	611	876	87	<i>Index des Pendlersaldos</i>	44,8	51,8	.	.
in and. Gemeinde des Pol.Bez.	368	224	363	5	<i>Index der Pendlermobilität</i>	109,5	117,3	.	.
Althofen	25	17	24	1	<b>20 MÖLBLING</b>				
St.Veit an der Glan	312	190	308	4	ERWERBSTÄTIGE AM WOHNORT	554	358	.	.
in and. Pol.Bez. des Bundesl.	538	347	511	27	Nichtpendler	74	50	.	.
Klagenfurt(St)	336	207	325	11	Gemeinde-Binnenpendler	43	23	43	-
Villach(St)	30	19	27	3	AUSPENDLER	437	285	376	61
Feldkirchen	116	81	112	4	in and. Gemeinde des Pol.Bez.	279	178	278	1
Feldkirchen in Kärnten	64	39	60	4	Althofen	103	60	102	1
Glanegg	38	31	38	-	St.Veit an der Glan	119	83	119	-
Klagenfurt Land	30	17	29	1	in and. Pol.Bez. des Bundesl.	113	73	97	16
in anderes Bundesland	44	31	-	42	Klagenfurt(St)	81	48	73	8
ins Ausland	13	9	-	13	in anderes Bundesland	34	26	1	33
EINPENDLER	368	275	355	13	ins Ausland	11	8	-	11
aus and. Gemeinde des Pol.Bez.	197	147	197	-	EINPENDLER	66	45	56	10
Frauenstein	23	18	23	-	aus and. Gemeinde des Pol.Bez.	52	34	50	2
St.Veit an der Glan	99	73	99	-	aus and. Pol.Bez. des Bundesl.	8	7	6	2
aus and. Pol.Bez. des Bundesl.	158	119	156	2	aus anderem Bundesland	6	4	-	6
Klagenfurt(St)	49	37	48	1	ERWERBSTÄTIGE AM ARBEITSORT	183	118	.	.
Feldkirchen	87	65	87	-	<i>Index des Pendlersaldos</i>	33,0	33,0	.	.
Feldkirchen in Kärnten	30	20	30	-	<i>Index der Pendlermobilität</i>	90,8	92,2	.	.
Glanegg	25	14	25	-					
aus anderem Bundesland	13	9	2	11					

205 POL.BEZ.: ST.VEIT/GLAN

**Tabelle 1: Erwerbstätige nach Wohngemeinden, Arbeitsgemeinden und Geschlecht bzw. Pendelfrequenz**

Wohngemeinde, Arbeitsgemeinde	Insgesamt	dar.: männlich	Tagespendler	Nicht-tagespendler	Wohngemeinde, Arbeitsgemeinde	Insgesamt	dar.: männlich	Tagespendler	Nicht-tagespendler
<b>205 POL.BEZ.: ST.VEIT/GLAN</b>									
<b>23 ST.GEORGEN AM LÄNGSEE</b>					<b>27 ST.VEIT AN DER GLAN (Forts.)</b>				
ERWERBSTÄTIGE AM WOHNORT	1514	930	.	.	St.Georgen am Längsee	454	264	451	3
Nichtpendler	96	65	.	.	Straßburg	79	45	74	5
Gemeinde-Binnenpendler	153	74	153	-	Weitensfeld im Gurktal	52	33	49	3
AUSPENDLER	1265	791	1144	121	aus and. Pol.Bez. des Bundesl.	1417	916	1355	62
in and. Gemeinde des Pol.Bez.	657	400	651	6	Klagenfurt(St)	480	290	470	10
Althofen	84	52	84	-	Villach(St)	52	39	49	3
Brückl	21	15	21	-	Feldkirchen	339	226	335	4
Friesach	24	17	23	1	Feldkirchen in Kärnten	134	93	132	2
St.Veit an der Glan	454	264	451	3	Glanegg	102	59	102	-
in and. Pol.Bez. des Bundesl.	503	319	485	18	St.Urban	42	32	41	1
Klagenfurt(St)	372	222	364	8	Klagenfurt Land	333	218	321	12
Villach(St)	27	20	24	3	Ebenthal in Kärnten	35	23	35	-
Feldkirchen	31	20	28	3	Magdalensberg	60	36	56	4
Feldkirchen in Kärnten	23	15	20	3	Maria Saal	84	47	84	-
Klagenfurt Land	38	26	36	2	Moosburg	21	12	19	2
in anderes Bundesland	82	56	8	74	Spittal/Drau	31	26	19	12
NIEDERÖSTERREICH	26	20	-	26	Villach Land	39	27	34	5
STEIERMARK	20	14	8	12	Völkermarkt	104	69	98	6
WIEN	21	9	-	21	Völkermarkt	38	21	37	1
ins Ausland	23	16	-	23	Wolfsberg	34	18	29	5
EINPENDLER	270	176	237	33	aus anderem Bundesland	196	129	19	177
aus and. Gemeinde des Pol.Bez.	190	115	183	7	STEIERMARK	91	66	19	72
Althofen	20	16	18	2	Murau	70	52	11	59
Kappel am Krappfeld	20	14	20	-	WIEN	82	47	-	82
St.Veit an der Glan	51	27	49	2	ERWERBSTÄTIGE AM ARBEITSORT	7063	4041	.	.
aus and. Pol.Bez. des Bundesl.	64	50	54	10	Index des Pendlersaldos	128,9	130,9	.	.
aus anderem Bundesland	16	11	-	16	Index der Pendlermobilität	125,3	135,7	.	.
ERWERBSTÄTIGE AM ARBEITSORT	519	315	.	.	<b>30 STRASSBURG</b>				
Index des Pendlersaldos	34,3	33,9	.	.	ERWERBSTÄTIGE AM WOHNORT	941	586	.	.
Index der Pendlermobilität	101,4	104,0	.	.	Nichtpendler	143	97	.	.
<b>27 ST.VEIT AN DER GLAN</b>					Gemeinde-Binnenpendler	204	98	204	-
ERWERBSTÄTIGE AM WOHNORT	5480	3088	.	.	AUSPENDLER	594	391	493	101
Nichtpendler	333	196	.	.	in and. Gemeinde des Pol.Bez.	336	204	327	9
Gemeinde-Binnenpendler	2504	1273	2504	-	Althofen	127	79	126	1
AUSPENDLER	2643	1619	2321	322	Friesach	45	26	44	1
in and. Gemeinde des Pol.Bez.	490	308	479	11	St.Veit an der Glan	79	45	74	5
Althofen	158	95	154	4	in and. Pol.Bez. des Bundesl.	186	138	164	22
Brückl	22	10	22	-	Klagenfurt(St)	112	74	98	14
Frauenstein	52	41	52	-	Wolfsberg	25	24	21	4
Friesach	46	23	44	2	in anderes Bundesland	43	34	2	41
Liebenfels	99	73	99	-	ins Ausland	29	15	-	29
St.Georgen am Längsee	51	27	49	2	EINPENDLER	221	149	198	23
in and. Pol.Bez. des Bundesl.	1875	1111	1814	61	aus and. Gemeinde des Pol.Bez.	190	127	184	6
Klagenfurt(St)	1343	742	1318	25	Althofen	25	15	23	2
Villach(St)	94	81	91	3	Friesach	27	20	25	2
Feldkirchen	169	100	162	7	Gurk	35	23	35	-
Feldkirchen in Kärnten	107	57	106	1	Weitensfeld im Gurktal	23	14	23	-
Glanegg	45	33	41	4	aus and. Pol.Bez. des Bundesl.	15	10	13	2
Klagenfurt Land	150	98	140	10	aus anderem Bundesland	16	12	1	15
Krumpendorf am Wörther S	21	17	18	3	ERWERBSTÄTIGE AM ARBEITSORT	568	344	.	.
Maria Saal	68	39	67	1	Index des Pendlersaldos	60,4	58,7	.	.
Spittal/Drau	36	22	28	8	Index der Pendlermobilität	86,6	92,2	.	.
Villach Land	20	15	17	3	<b>31 WEITENSFELD IM GURKTAL</b>				
Völkermarkt	29	23	26	3	ERWERBSTÄTIGE AM WOHNORT	978	641	.	.
Wolfsberg	30	28	29	1	Nichtpendler	129	84	.	.
in anderes Bundesland	222	164	28	194	Gemeinde-Binnenpendler	200	97	200	-
NIEDERÖSTERREICH	28	22	-	28	AUSPENDLER	649	460	489	160
OBERÖSTERREICH	35	28	-	35	in and. Gemeinde des Pol.Bez.	220	139	213	7
STEIERMARK	54	39	28	26	Althofen	72	46	68	4
WIEN	80	56	-	80	St.Veit an der Glan	52	33	49	3
ins Ausland	56	36	-	56	Straßburg	23	14	23	-
EINPENDLER	4226	2572	3943	283	in and. Pol.Bez. des Bundesl.	320	231	274	46
aus and. Gemeinde des Pol.Bez.	2613	1527	2569	44	Klagenfurt(St)	111	81	89	22
Althofen	225	119	222	3	Villach(St)	31	29	26	5
Brückl	119	69	113	6	Feldkirchen	148	104	139	9
Eberstein	62	40	61	1	Feldkirchen in Kärnten	137	97	129	8
Frauenstein	494	262	491	3	in anderes Bundesland	80	68	2	78
Friesach	198	120	189	9	WIEN	22	16	-	22
Gurk	65	33	64	1	ins Ausland	29	22	-	29
Gutting	79	55	76	3	EINPENDLER	153	79	135	18
Hüttenberg	55	44	55	-	aus and. Gemeinde des Pol.Bez.	124	62	119	5
Kappel am Krappfeld	102	55	100	2	Glödnitz	40	21	39	1
Klein St.Paul	88	51	87	1	Gurk	25	13	24	1
Liebenfels	312	190	308	4					
Metnitz	31	19	31	-					
Micheldorf	57	35	57	-					
Möbling	119	83	119	-					

**Tabelle 1: Erwerbstätige nach Wohngemeinden, Arbeitsgemeinden und Geschlecht bzw. Pendelfrequenz**

Wohngemeinde, Arbeitsgemeinde	Insgesamt	dar.: männlich	Tages- pendler	Nicht- tages- pendler	Wohngemeinde, Arbeitsgemeinde	Insgesamt	dar.: männlich	Tages- pendler	Nicht- tages- pendler
<b>31 WEITENSFELD IM GURKTAL (Forts.)</b>					<b>02 ARNOLDSTEIN (Forts.)</b>				
aus and. Pol.Bez. des Bundesl.	19	13	16	3	Bad Bleiberg	36	25	34	2
aus anderem Bundesland	10	4	-	10	Feistritz an der Gail	32	26	32	-
ERWERBSTÄTIGE AM ARBEITSORT	482	260	.	.	Finkenstein am Faaker See	101	70	99	2
Index des Pendlersaldos	49,3	40,6	.	.	Hohenthurn	73	44	72	1
Index der Pendlermobilität	82,0	84,1	.	.	Nötsch im Gailtal	91	57	89	2
					Velden am Wörther See	31	18	31	-
					Wernberg	28	21	25	3
					aus and. Pol.Bez. des Bundesl.	571	416	553	18
					Villach(St)	317	208	314	3
					Hermagor	155	133	153	2
					Hermagor-Pressegger See	68	52	68	-
					St.Stefan im Gailtal	65	59	64	1
					Klagenfurt Land	29	20	28	1
					Spittal/Drau	21	15	16	5
					aus anderem Bundesland	14	12	-	14
<b>207 POL.BEZ.: VILLACH LAND</b>					ERWERBSTÄTIGE AM ARBEITSORT	1963	1307	.	.
ERWERBSTÄTIGE AM WOHNORT	26409	15920	.	.	Index des Pendlersaldos	72,4	79,7	.	.
Nichtpendler	2066	1152	.	.	Index der Pendlermobilität	104,8	110,5	.	.
Gemeinde-Binnenpendler	5611	2964	5611	-					
AUSPENDLER	18732	11804	16570	2162					
in and. Gemeinde des Pol.Bez.	3570	2283	3450	120	<b>03 ARRIACH</b>				
in and. Pol.Bez. des Bundesl.	13532	8356	13066	466	ERWERBSTÄTIGE AM WOHNORT	595	396	.	.
in anderes Bundesland	1197	872	12	1185	Nichtpendler	91	58	.	.
ins Ausland	433	293	42	391	Gemeinde-Binnenpendler	64	33	64	-
EINPENDLER	8641	5622	8023	618	AUSPENDLER	440	305	383	57
aus and. Gemeinde des Pol.Bez.	3570	2283	3450	120	in and. Gemeinde des Pol.Bez.	98	56	97	1
aus and. Pol.Bez. des Bundesl.	4849	3204	4570	279	Treffen	63	34	63	-
aus anderem Bundesland	222	135	3	219	in and. Pol.Bez. des Bundesl.	307	225	286	21
ERWERBSTÄTIGE AM ARBEITSORT	16318	9738	.	.	Klagenfurt(St)	23	15	19	4
Index des Pendlersaldos	61,8	61,2	.	.	Villach(St)	223	168	219	4
Index der Pendlermobilität	103,7	109,5	.	.	Spittal/Drau	32	23	24	8
					in anderes Bundesland	26	19	-	26
					ins Ausland	9	5	-	9
<b>01 AFRITZ AM SEE</b>					EINPENDLER	69	43	58	11
ERWERBSTÄTIGE AM WOHNORT	584	360	.	.	aus and. Gemeinde des Pol.Bez.	34	18	31	3
Nichtpendler	55	34	.	.	aus and. Pol.Bez. des Bundesl.	32	24	27	5
Gemeinde-Binnenpendler	55	18	55	-	aus anderem Bundesland	3	1	-	3
AUSPENDLER	474	308	416	58	ERWERBSTÄTIGE AM ARBEITSORT	224	134	.	.
in and. Gemeinde des Pol.Bez.	96	55	93	3	Index des Pendlersaldos	37,6	33,8	.	.
Treffen	58	31	58	-	Index der Pendlermobilität	85,5	87,9	.	.
in and. Pol.Bez. des Bundesl.	338	229	323	15					
Klagenfurt(St)	35	21	31	4	<b>05 BAD BLEIBERG</b>				
Villach(St)	212	144	207	5	ERWERBSTÄTIGE AM WOHNORT	1056	621	.	.
Spittal/Drau	78	54	74	4	Nichtpendler	64	30	.	.
Radenthein	42	32	42	-	Gemeinde-Binnenpendler	225	87	225	-
in anderes Bundesland	30	21	-	30	AUSPENDLER	767	504	659	108
ins Ausland	10	3	-	10	in and. Gemeinde des Pol.Bez.	139	92	128	11
EINPENDLER	78	39	74	4	Arnoldstein	36	25	34	2
aus and. Gemeinde des Pol.Bez.	40	20	40	-	Finkenstein am Faaker See	26	18	24	2
aus and. Pol.Bez. des Bundesl.	38	19	34	4	in and. Pol.Bez. des Bundesl.	557	359	531	26
aus anderem Bundesland	-	-	-	-	Klagenfurt(St)	48	32	41	7
ERWERBSTÄTIGE AM ARBEITSORT	188	91	.	.	Villach(St)	446	280	437	9
Index des Pendlersaldos	32,2	25,3	.	.	Spittal/Drau	23	19	17	6
Index der Pendlermobilität	94,5	96,4	.	.	in anderes Bundesland	48	38	-	48
					ins Ausland	23	15	-	23
<b>02 ARNOLDSTEIN</b>					EINPENDLER	166	89	135	31
ERWERBSTÄTIGE AM WOHNORT	2712	1640	.	.	aus and. Gemeinde des Pol.Bez.	66	39	60	6
Nichtpendler	103	64	.	.	Nötsch im Gailtal	22	11	22	-
Gemeinde-Binnenpendler	814	503	814	-	aus and. Pol.Bez. des Bundesl.	92	46	75	17
AUSPENDLER	1795	1073	1604	191	Villach(St)	55	25	53	2
in and. Gemeinde des Pol.Bez.	365	235	352	13	aus anderem Bundesland	8	4	-	8
Finkenstein am Faaker See	196	128	191	5	ERWERBSTÄTIGE AM ARBEITSORT	455	206	.	.
Nötsch im Gailtal	25	13	25	-	Index des Pendlersaldos	43,1	33,2	.	.
St.Jakob im Rosental	28	23	27	1	Index der Pendlermobilität	88,4	95,5	.	.
Velden am Wörther See	28	21	24	4					
Wernberg	20	11	20	-	<b>07 FEISTRITZ AN DER GAIL</b>				
in and. Pol.Bez. des Bundesl.	1275	728	1238	37	ERWERBSTÄTIGE AM WOHNORT	241	151	.	.
Klagenfurt(St)	145	80	137	8	Nichtpendler	22	7	.	.
Villach(St)	1025	574	1015	10	Gemeinde-Binnenpendler	20	13	20	-
Hermagor	26	14	21	5	AUSPENDLER	199	131	171	28
Hermagor-Pressegger See	20	10	17	3	in and. Gemeinde des Pol.Bez.	75	49	75	-
Klagenfurt Land	21	16	18	3	Arnoldstein	32	26	32	-
Spittal/Drau	25	20	21	4					
in anderes Bundesland	120	85	1	119					
SALZBURG	20	15	1	19					
STEIERMARK	24	19	-	24					
WIEN	33	23	-	33					
ins Ausland	35	25	13	22					
EINPENDLER	1046	740	1004	42					
aus and. Gemeinde des Pol.Bez.	461	312	451	10					

**Tabelle 1: Erwerbstätige nach Wohngemeinden, Arbeitsgemeinden und Geschlecht bzw. Pendelfrequenz**

Wohngemeinde, Arbeitsgemeinde	Insgesamt	dar.: männlich	Tagespendler	Nicht-tagespendler	Wohngemeinde, Arbeitsgemeinde	Insgesamt	dar.: männlich	Tagespendler	Nicht-tagespendler
<b>07 FEISTRITZ AN DER GAIL (Forts.)</b>					<b>11 FINKENSTEIN AM FAAKER SEE (Forts.)</b>				
in and. Pol.Bez. des Bundesl.	104	72	96	8	AUSPENDLER	2438	1489	2182	256
Villach(St)	67	44	65	2	in and. Gemeinde des Pol.Bez.	313	212	304	9
in anderes Bundesland	10	4	-	10	Arnoldstein	101	70	99	2
ins Ausland	10	6	-	10	Paternion	22	17	20	2
EINPENDLER	23	15	23	-	St.Jakob im Rosental	54	41	54	-
aus and. Gemeinde des Pol.Bez.	17	11	17	-	Treffen	28	17	28	-
aus and. Pol.Bez. des Bundesl.	6	4	6	-	Velden am Wörther See	33	15	32	1
aus anderem Bundesland	-	-	-	-	Wernberg	42	26	40	2
ERWERBSTÄTIGE AM ARBEITSORT	65	35	-	-	in and. Pol.Bez. des Bundesl.	1912	1127	1867	45
Index des Pendlersaldos	27,0	23,2	-	-	Klagenfurt(St)	240	167	232	8
Index der Pendlermobilität	92,1	96,7	-	-	Villach(St)	1545	875	1521	24
<b>08 FELD AM SEE</b>					Feldkirchen	20	9	18	2
ERWERBSTÄTIGE AM WOHNORT	482	284	-	-	Klagenfurt Land	24	16	24	-
Nichtpendler	76	37	-	-	Spittal/Drau	46	33	43	3
Gemeinde-Binnenpendler	63	18	63	-	Spittal an der Drau	34	23	31	3
AUSPENDLER	343	229	288	55	in anderes Bundesland	161	119	2	159
in and. Gemeinde des Pol.Bez.	48	35	45	3	OBERÖSTERREICH	30	28	-	30
in and. Pol.Bez. des Bundesl.	263	169	243	20	STEIERMARK	32	25	2	30
Villach(St)	80	60	74	6	WIEN	56	38	-	56
Spittal/Drau	159	92	152	7	ins Ausland	52	31	9	43
Bad Kleinkirchheim	27	5	25	2	EINPENDLER	1574	1110	1486	88
Radenthein	100	67	100	-	aus and. Gemeinde des Pol.Bez.	616	420	598	18
Spittal an der Drau	23	16	19	4	Arnoldstein	196	128	191	5
in anderes Bundesland	23	17	-	23	Bad Bleiberg	26	18	24	2
ins Ausland	9	8	-	9	Nötsch im Gailtal	43	38	40	3
EINPENDLER	98	51	90	8	Rosegg	24	19	24	-
aus and. Gemeinde des Pol.Bez.	32	19	29	3	St.Jakob im Rosental	77	50	77	-
aus and. Pol.Bez. des Bundesl.	64	30	61	3	Velden am Wörther See	84	53	82	2
Spittal/Drau	45	19	44	1	Wernberg	56	33	53	3
Radenthein	28	13	28	-	aus and. Pol.Bez. des Bundesl.	921	659	886	35
aus anderem Bundesland	2	2	-	2	Klagenfurt(St)	29	23	28	1
ERWERBSTÄTIGE AM ARBEITSORT	237	106	-	-	Villach(St)	611	406	600	11
Index des Pendlersaldos	49,2	37,3	-	-	Feldkirchen	33	25	31	2
Index der Pendlermobilität	91,5	98,6	-	-	Hermagor	89	85	87	2
<b>10 FERNDORF</b>					Hermagor-Pressegger See	38	37	37	1
ERWERBSTÄTIGE AM WOHNORT	974	627	-	-	St.Stefan im Gailtal	22	20	22	-
Nichtpendler	63	46	-	-	Klagenfurt Land	61	45	59	2
Gemeinde-Binnenpendler	243	183	243	-	Spittal/Drau	73	56	64	9
AUSPENDLER	668	398	573	95	aus anderem Bundesland	37	31	2	35
in and. Gemeinde des Pol.Bez.	129	77	126	3	ERWERBSTÄTIGE AM ARBEITSORT	2583	1697	-	-
Paternion	84	43	84	-	Index des Pendlersaldos	74,9	81,7	-	-
in and. Pol.Bez. des Bundesl.	465	266	447	18	Index der Pendlermobilität	116,4	125,2	-	-
Klagenfurt(St)	21	17	19	2	<b>12 FRESACH</b>				
Villach(St)	165	106	161	4	ERWERBSTÄTIGE AM WOHNORT	544	334	-	-
Spittal/Drau	255	124	250	5	Nichtpendler	61	40	-	-
Radenthein	22	14	22	-	Gemeinde-Binnenpendler	34	13	34	-
Spittal an der Drau	205	96	201	4	AUSPENDLER	449	281	398	51
in anderes Bundesland	54	38	-	54	in and. Gemeinde des Pol.Bez.	171	120	167	4
ins Ausland	20	17	-	20	Ferdorf	28	24	28	-
EINPENDLER	323	272	309	14	Paternion	79	46	77	2
aus and. Gemeinde des Pol.Bez.	156	132	152	4	Weißenstein	42	36	41	1
Fresach	28	24	28	-	in and. Pol.Bez. des Bundesl.	239	134	231	8
Paternion	73	64	72	1	Klagenfurt(St)	27	21	26	1
Stockenboi	34	30	33	1	Villach(St)	118	65	116	2
aus and. Pol.Bez. des Bundesl.	158	133	157	1	Spittal/Drau	80	36	77	3
Spittal/Drau	133	110	132	1	Spittal an der Drau	61	29	60	1
Radenthein	38	35	38	-	in anderes Bundesland	23	17	-	23
Spittal an der Drau	57	43	57	-	ins Ausland	16	10	-	16
aus anderem Bundesland	9	7	-	9	EINPENDLER	31	22	29	2
ERWERBSTÄTIGE AM ARBEITSORT	629	501	-	-	aus and. Gemeinde des Pol.Bez.	25	19	24	1
Index des Pendlersaldos	64,6	79,9	-	-	aus and. Pol.Bez. des Bundesl.	5	3	5	-
Index der Pendlermobilität	101,7	106,9	-	-	aus anderem Bundesland	1	-	-	1
<b>11 FINKENSTEIN AM FAAKER SEE</b>					ERWERBSTÄTIGE AM ARBEITSORT	126	75	-	-
ERWERBSTÄTIGE AM WOHNORT	3447	2076	-	-	Index des Pendlersaldos	23,2	22,5	-	-
Nichtpendler	224	128	-	-	Index der Pendlermobilität	88,2	90,7	-	-
Gemeinde-Binnenpendler	785	459	785	-	<b>13 HOHENTHURN</b>				
					ERWERBSTÄTIGE AM WOHNORT	343	206	-	-
					Nichtpendler	39	20	-	-
					Gemeinde-Binnenpendler	20	7	20	-
					AUSPENDLER	284	179	256	28
					in and. Gemeinde des Pol.Bez.	119	77	117	2
					Arnoldstein	73	44	72	1
					in and. Pol.Bez. des Bundesl.	146	86	139	7



**Tabelle 1: Erwerbstätige nach Wohngemeinden, Arbeitsgemeinden und Geschlecht bzw. Pendelfrequenz**

Wohngemeinde, Arbeitsgemeinde	Insgesamt	dar.: männlich	Tages- pendler	Nicht- tages- pendler	Wohngemeinde, Arbeitsgemeinde	Insgesamt	dar.: männlich	Tages- pendler	Nicht- tages- pendler
<b>207 POL.BEZ.: VILLACH LAND</b>									
<b>13 HOHENTHURN (Forts.)</b>					<b>20 PATERNION (Forts.)</b>				
Villach(St)	111	64	109	2	ERWERBSTÄTIGE AM ARBEITSORT	1940	1240	.	.
in anderes Bundesland	15	12	-	15	<i>Index des Pendlersaldos</i>	76,3	79,7	.	.
ins Ausland	4	4	-	4	<i>Index der Pendlermobilität</i>	103,5	113,4	.	.
EINPENDLER	31	13	31	-	<b>21 ROSEGG</b>				
aus and. Gemeinde des Pol.Bez.	23	8	23	-	ERWERBSTÄTIGE AM WOHNORT	755	468	.	.
aus and. Pol.Bez. des Bundesl.	8	5	8	-	Nichtpendler	56	34	.	.
aus anderem Bundesland	-	-	-	-	Gemeinde-Binnenpendler	51	22	51	-
ERWERBSTÄTIGE AM ARBEITSORT	90	40	.	.	AUSPENDLER	648	412	570	78
<i>Index des Pendlersaldos</i>	26,2	19,4	.	.	in and. Gemeinde des Pol.Bez.	201	113	194	7
<i>Index der Pendlermobilität</i>	91,8	93,2	.	.	Finkenstein am Faaker See	24	19	24	-
<b>19 NÖTSCH IM GAILTAL</b>					St.Jakob im Rosental	25	12	24	1
ERWERBSTÄTIGE AM WOHNORT	947	585	.	.	Velden am Wörther See	110	54	105	5
Nichtpendler	77	40	-	-	Wernberg	20	14	20	-
Gemeinde-Binnenpendler	166	71	166	-	in and. Pol.Bez. des Bundesl.	380	249	372	8
AUSPENDLER	704	474	608	96	Klagenfurt(St)	105	68	104	1
in and. Gemeinde des Pol.Bez.	195	131	185	10	Villach(St)	243	157	237	6
Arnoldstein	91	57	89	2	Klagenfurt Land	20	15	20	-
Bad Bleiberg	22	11	22	-	in anderes Bundesland	53	41	2	51
Finkenstein am Faaker See	43	38	40	3	ins Ausland	14	9	2	12
in and. Pol.Bez. des Bundesl.	440	293	418	22	EINPENDLER	180	124	174	6
Klagenfurt(St)	35	22	30	5	aus and. Gemeinde des Pol.Bez.	94	57	93	1
Villach(St)	311	215	300	11	Velden am Wörther See	41	24	41	-
Hermagor	76	42	75	1	in and. Pol.Bez. des Bundesl.	84	66	81	3
Hermagor-Pressegger See	66	37	65	1	Villach(St)	54	43	52	2
in anderes Bundesland	53	38	2	51	aus anderem Bundesland	2	1	-	2
ins Ausland	16	12	3	13	ERWERBSTÄTIGE AM ARBEITSORT	287	180	.	.
EINPENDLER	157	92	139	18	<i>Index des Pendlersaldos</i>	38,0	38,5	.	.
aus and. Gemeinde des Pol.Bez.	90	48	84	6	<i>Index der Pendlermobilität</i>	109,7	114,5	.	.
Arnoldstein	25	13	25	-	<b>22 ST.JAKOB IM ROSENAL</b>				
aus and. Pol.Bez. des Bundesl.	66	44	55	11	ERWERBSTÄTIGE AM WOHNORT	1757	1062	.	.
Hermagor	45	29	39	6	Nichtpendler	114	62	.	.
Hermagor-Pressegger See	20	11	18	2	Gemeinde-Binnenpendler	361	149	361	-
aus anderem Bundesland	1	-	-	1	AUSPENDLER	1282	851	1148	134
ERWERBSTÄTIGE AM ARBEITSORT	400	203	.	.	in and. Gemeinde des Pol.Bez.	228	131	223	5
<i>Index des Pendlersaldos</i>	42,2	34,7	.	.	Finkenstein am Faaker See	77	50	77	-
<i>Index der Pendlermobilität</i>	90,9	96,8	.	.	Velden am Wörther See	79	34	77	2
<b>20 PATERNION</b>					in and. Pol.Bez. des Bundesl.	945	637	916	29
ERWERBSTÄTIGE AM WOHNORT	2544	1555	.	.	Klagenfurt(St)	310	190	300	10
Nichtpendler	213	130	-	-	Villach(St)	455	323	444	11
Gemeinde-Binnenpendler	713	386	713	-	Klagenfurt Land	143	96	142	1
AUSPENDLER	1618	1039	1392	226	Feistritz im Rosental	57	42	57	-
in and. Gemeinde des Pol.Bez.	228	173	223	5	Ferlach	44	34	44	-
Ferndorf	73	64	72	1	in anderes Bundesland	78	62	2	76
Weißenstein	64	50	64	-	STEIERMARK	20	15	2	18
in and. Pol.Bez. des Bundesl.	1220	746	1169	51	WIEN	22	20	-	22
Klagenfurt(St)	85	64	80	5	ins Ausland	31	21	7	24
Villach(St)	696	413	672	24	EINPENDLER	394	265	372	22
Spittal/Drau	400	238	384	16	aus and. Gemeinde des Pol.Bez.	185	121	182	3
Spittal an der Drau	331	191	324	7	Arnoldstein	28	23	27	1
in anderes Bundesland	111	77	-	111	Finkenstein am Faaker See	54	41	54	-
OBERÖSTERREICH	20	14	-	20	Rosegg	25	12	24	1
WIEN	29	17	-	29	Velden am Wörther See	25	12	24	1
ins Ausland	59	43	-	59	aus and. Pol.Bez. des Bundesl.	203	140	190	13
EINPENDLER	1014	724	961	53	Klagenfurt(St)	22	14	22	-
aus and. Gemeinde des Pol.Bez.	490	316	478	12	Villach(St)	76	57	75	1
Ferndorf	84	43	84	-	Klagenfurt Land	60	30	57	3
Finkenstein am Faaker See	22	17	20	2	Feistritz im Rosental	20	8	18	2
Fresach	79	46	77	2	aus anderem Bundesland	6	4	-	6
Stockenboi	138	107	138	-	ERWERBSTÄTIGE AM ARBEITSORT	869	476	.	.
Velden am Wörther See	28	14	25	3	<i>Index des Pendlersaldos</i>	49,5	44,8	.	.
Weißenstein	79	43	78	1	<i>Index der Pendlermobilität</i>	95,4	105,1	.	.
aus and. Pol.Bez. des Bundesl.	512	398	483	29	<b>23 STOCKENBOI</b>				
Klagenfurt(St)	22	16	20	2	ERWERBSTÄTIGE AM WOHNORT	723	460	.	.
Villach(St)	188	131	185	3	Nichtpendler	123	61	.	.
Spittal/Drau	244	202	227	17	Gemeinde-Binnenpendler	51	19	51	-
Radenthein	41	36	39	2	AUSPENDLER	549	380	486	63
Seeboden	21	18	20	1	in and. Gemeinde des Pol.Bez.	209	164	204	5
Spittal an der Drau	86	61	85	1	Ferndorf	34	30	33	1
aus anderem Bundesland	12	10	-	12	Paternion	138	107	138	-

**Tabelle 1: Erwerbstätige nach Wohngemeinden, Arbeitsgemeinden und Geschlecht bzw. Pendelfrequenz**

Wohngemeinde, Arbeitsgemeinde	Insgesamt	dar.: männlich	Tagespendler	Nicht-tagespendler	Wohngemeinde, Arbeitsgemeinde	Insgesamt	dar.: männlich	Tagespendler	Nicht-tagespendler
<b>23 STOCKENBOI (Forts.)</b>					<b>25 VELDEN AM WÖRTHER SEE (Forts.)</b>				
in and. Pol.Bez. des Bundesl.	305	194	281	24	Pörschach/Wörther See	31	14	30	1
Klagenfurt(St)	25	14	17	8	Schiefling am See	24	14	22	2
Villach(St)	115	84	112	3	Spittal/Drau	40	33	36	4
Spittal/Drau	143	83	138	5	Spittal an der Drau	27	23	27	-
Spittal an der Drau	117	71	114	3	in anderes Bundesland	158	111	2	156
in anderes Bundesland	25	15	-	25	STEIERMARK	29	23	1	28
ins Ausland	10	7	1	9	WIEN	77	49	-	77
EINPENDLER	26	18	22	4	ins Ausland	54	39	5	49
aus and. Gemeinde des Pol.Bez.	15	10	14	1	EINPENDLER	1429	776	1238	191
aus and. Pol.Bez. des Bundesl.	9	7	8	1	aus and. Gemeinde des Pol.Bez.	433	227	404	29
aus anderem Bundesland	2	1	-	2	Arnoldstein	28	21	24	4
ERWERBSTÄTIGE AM ARBEITSORT	200	98	.	.	Finkenstein am Faaker See	33	15	32	1
Index des Pendlersaldos	27,7	21,3	.	.	Rosegg	110	54	105	5
Index der Pendlermobilität	79,5	86,5	.	.	St.Jakob im Rosental	79	34	77	2
					Treffen	31	18	28	3
					Wernberg	85	37	84	1
					aus and. Pol.Bez. des Bundesl.	904	506	834	70
<b>24 TREFFEN</b>					Klagenfurt(St)	143	89	128	15
ERWERBSTÄTIGE AM WOHNORT	1703	978	.	.	Villach(St)	264	129	255	9
Nichtpendler	134	81	.	.	Feldkirchen	38	23	32	6
Gemeinde-Binnenpendler	325	146	325	-	Klagenfurt Land	324	170	318	6
AUSPENDLER	1244	751	1101	143	Ludmannsdorf	30	10	30	-
in and. Gemeinde des Pol.Bez.	127	82	122	5	Pörschach/Wörther See	42	24	42	-
Velden am Wörther See	31	18	28	3	Schiefling am See	126	69	125	1
in and. Pol.Bez. des Bundesl.	1004	588	979	25	Techelsberg/Wörther See	47	26	47	-
Klagenfurt(St)	123	84	117	6	Spittal/Drau	63	49	50	13
Villach(St)	737	424	726	11	Spittal an der Drau	21	17	18	3
Feldkirchen	50	25	47	3	St.Veit/Glan	33	20	26	7
Feldkirchen in Kärnten	25	13	23	2	aus anderem Bundesland	92	43	-	92
Spittal/Drau	66	33	63	3	SALZBURG	23	12	-	23
Spittal an der Drau	23	15	21	2	STEIERMARK	33	12	-	33
in anderes Bundesland	96	70	-	96	ERWERBSTÄTIGE AM ARBEITSORT	2775	1433	.	.
STEIERMARK	21	14	-	21	Index des Pendlersaldos	78,1	69,0	.	.
WIEN	33	23	-	33	Index der Pendlermobilität	102,3	105,7	.	.
ins Ausland	17	11	-	17					
EINPENDLER	899	449	841	58	<b>26 WEISSENSTEIN</b>				
aus and. Gemeinde des Pol.Bez.	335	177	326	9	ERWERBSTÄTIGE AM WOHNORT	1304	808	.	.
Afritz am See	58	31	58	-	Nichtpendler	90	48	.	.
Arriach	63	34	63	-	Gemeinde-Binnenpendler	286	200	286	-
Finkenstein am Faaker See	28	17	28	-	AUSPENDLER	928	560	830	98
Velden am Wörther See	41	18	39	2	in and. Gemeinde des Pol.Bez.	185	113	177	8
Weißenstein	27	16	27	-	Paternion	79	43	78	1
Wernberg	22	11	21	1	Treffen	27	16	27	-
aus and. Pol.Bez. des Bundesl.	550	268	515	35	in and. Pol.Bez. des Bundesl.	679	399	652	27
Villach(St)	334	149	325	9	Klagenfurt(St)	49	36	45	4
Feldkirchen	108	53	101	7	Villach(St)	522	302	513	9
Feldkirchen in Kärnten	27	14	26	1	Spittal/Drau	92	49	82	10
Steindorf am Ossiacher S.	47	22	43	4	Spittal an der Drau	75	41	68	7
Klagenfurt Land	20	12	17	3	in anderes Bundesland	50	39	-	50
Spittal/Drau	49	31	44	5	ins Ausland	14	9	1	13
Radenthein	30	23	28	2	EINPENDLER	431	337	401	30
aus anderem Bundesland	14	4	-	14	aus and. Gemeinde des Pol.Bez.	222	173	215	7
ERWERBSTÄTIGE AM ARBEITSORT	1358	676	.	.	Fresach	42	36	41	1
Index des Pendlersaldos	79,7	69,1	.	.	Paternion	64	50	64	-
Index der Pendlermobilität	125,8	122,7	.	.	Velden am Wörther See	23	16	21	2
					aus and. Pol.Bez. des Bundesl.	199	155	185	14
					Villach(St)	118	86	116	2
					Spittal/Drau	40	32	38	2
					aus anderem Bundesland	10	9	1	9
<b>25 VELDEN AM WÖRTHER SEE</b>					ERWERBSTÄTIGE AM ARBEITSORT	807	585	.	.
ERWERBSTÄTIGE AM WOHNORT	3555	2076	.	.	Index des Pendlersaldos	61,9	72,4	.	.
Nichtpendler	285	163	.	.	Index der Pendlermobilität	104,2	111,0	.	.
Gemeinde-Binnenpendler	1061	494	1061	-					
AUSPENDLER	2209	1419	1944	265	<b>27 WERNBERG</b>				
in and. Gemeinde des Pol.Bez.	406	238	393	13	ERWERBSTÄTIGE AM WOHNORT	2143	1233	.	.
Arnoldstein	31	18	31	-	Nichtpendler	176	69	.	.
Finkenstein am Faaker See	84	53	82	2	Gemeinde-Binnenpendler	274	143	274	-
Paternion	28	14	25	3	AUSPENDLER	1693	1021	1561	132
Rosegg	41	24	41	-	in and. Gemeinde des Pol.Bez.	238	130	225	13
St.Jakob im Rosental	25	12	24	1	Arnoldstein	28	21	25	3
Treffen	41	18	39	2	Finkenstein am Faaker See	56	33	53	3
Weißenstein	23	16	21	2	Treffen	22	11	21	1
Wernberg	71	47	70	1	Velden am Wörther See	85	37	84	1
in and. Pol.Bez. des Bundesl.	1591	1031	1544	47	in and. Pol.Bez. des Bundesl.	1362	824	1334	28
Klagenfurt(St)	588	369	571	17	Klagenfurt(St)	195	136	189	6
Villach(St)	758	509	744	14					
Feldkirchen	25	17	24	1					
Klagenfurt Land	135	68	130	5					
Krupendorf am Wörther S	20	11	20	-					
Maria Wörth	21	5	21	-					

**Tabelle 1: Erwerbstätige nach Wohngemeinden, Arbeitsgemeinden und Geschlecht bzw. Pendelfrequenz**

Wohngemeinde, Arbeitsgemeinde	Insgesamt	dar.: männlich	Tagespendler	Nicht-tagespendler	Wohngemeinde, Arbeitsgemeinde	Insgesamt	dar.: männlich	Tagespendler	Nicht-tagespendler
<b>27 WERNBERG (Forts.)</b>					<b>01 BLEIBURG (Forts.)</b>				
Villach(St)	1088	640	1076	12	ERWERBSTÄTIGE AM ARBEITSORT	1460	954	.	.
Klagenfurt Land	28	15	25	3	<i>Index des Pendlersaldos</i>	87,7	93,6	.	.
Spittal/Drau	22	14	19	3	<i>Index der Pendlermobilität</i>	100,1	104,5	.	.
in anderes Bundesland	63	49	1	62	<b>02 DIEX</b>				
WIEN	25	19	-	25	ERWERBSTÄTIGE AM WOHNORT	349	218	.	.
ins Ausland	30	18	1	29	Nichtpendler	93	58	.	.
EINPENDLER	672	443	636	36	Gemeinde-Binnenpendler	29	15	29	.
aus and. Gemeinde des Pol.Bez.	236	156	229	7	AUSPENDLER	227	145	192	35
Arnoldstein	20	11	20	-	in and. Gemeinde des Pol.Bez.	123	73	115	8
Finkenstein am Faaker See	42	26	40	2	Griffen	24	14	24	-
Rosegg	20	14	20	-	Völkermarkt	76	45	73	3
Velden am Wörther See	71	47	70	1	in and. Pol.Bez. des Bundesl.	85	59	76	9
aus and. Pol.Bez. des Bundesl.	427	281	407	20	Klagenfurt(St)	55	37	51	4
Klagenfurt(St)	21	12	20	1	in anderes Bundesland	17	11	1	16
Villach(St)	304	185	299	5	ins Ausland	2	2	-	2
Feldkirchen	27	23	26	1	EINPENDLER	29	16	20	9
Klagenfurt Land	27	22	27	-	aus and. Gemeinde des Pol.Bez.	17	10	16	1
Spittal/Drau	31	26	25	6	aus and. Pol.Bez. des Bundesl.	7	4	4	3
aus anderem Bundesland	9	6	-	9	aus anderem Bundesland	5	2	-	5
ERWERBSTÄTIGE AM ARBEITSORT	1122	655	.	.	ERWERBSTÄTIGE AM ARBEITSORT	151	89	.	.
<i>Index des Pendlersaldos</i>	52,4	53,1	.	.	<i>Index des Pendlersaldos</i>	43,3	40,8	.	.
<i>Index der Pendlermobilität</i>	110,4	118,7	.	.	<i>Index der Pendlermobilität</i>	73,4	73,9	.	.
<b>208 POL.BEZ.: VÖLKERMARKT</b>					<b>03 EBERNDORF</b>				
ERWERBSTÄTIGE AM WOHNORT	18205	10868	.	.	ERWERBSTÄTIGE AM WOHNORT	2628	1542	.	.
Nichtpendler	1706	1064	.	.	Nichtpendler	193	123	.	.
Gemeinde-Binnenpendler	4733	2555	4733	-	Gemeinde-Binnenpendler	645	339	645	-
AUSPENDLER	11766	7249	10255	1511	AUSPENDLER	1790	1080	1582	208
in and. Gemeinde des Pol.Bez.	5091	2962	4978	113	in and. Gemeinde des Pol.Bez.	883	501	865	18
in and. Pol.Bez. des Bundesl.	5563	3472	5230	333	Bleiburg	62	40	59	3
in anderes Bundesland	776	563	44	732	Eisenkappel-Vellach	44	22	43	1
ins Ausland	336	252	3	333	Feistritz ob Bleiburg	217	124	214	3
EINPENDLER	7133	4336	6521	612	Griffen	21	16	19	2
aus and. Gemeinde des Pol.Bez.	5091	2962	4978	113	Sittersdorf	33	14	32	1
aus and. Pol.Bez. des Bundesl.	1663	1118	1524	139	St.Kanzian/Klopeiner See	121	45	120	1
aus anderem Bundesland	379	256	19	360	Völkermarkt	359	226	353	6
ERWERBSTÄTIGE AM ARBEITSORT	13572	7955	.	.	in and. Pol.Bez. des Bundesl.	745	464	714	31
<i>Index des Pendlersaldos</i>	74,6	73,2	.	.	Klagenfurt(St)	564	337	553	11
<i>Index der Pendlermobilität</i>	103,8	106,6	.	.	Klagenfurt Land	57	31	52	5
<b>01 BLEIBURG</b>					St.Veit/Glan	27	19	27	-
ERWERBSTÄTIGE AM WOHNORT	1665	1019	.	.	Wolfsberg	56	45	52	4
Nichtpendler	160	116	.	.	Wolfsberg	22	14	20	2
Gemeinde-Binnenpendler	569	338	569	-	in anderes Bundesland	107	72	3	104
AUSPENDLER	936	565	799	137	STEIERMARK	27	18	3	24
in and. Gemeinde des Pol.Bez.	509	289	500	9	WIEN	36	19	-	36
Eberndorf	71	44	69	2	ins Ausland	55	43	-	55
Feistritz ob Bleiburg	234	126	230	4	EINPENDLER	947	593	891	56
St.Kanzian/Klopeiner See	30	10	30	-	aus and. Gemeinde des Pol.Bez.	779	478	766	13
Völkermarkt	119	75	117	2	Bleiburg	71	44	69	2
in and. Pol.Bez. des Bundesl.	333	199	295	38	Eisenkappel-Vellach	37	27	35	2
Klagenfurt(St)	252	142	233	19	Feistritz ob Bleiburg	55	35	53	2
Wolfsberg	39	29	35	4	Gallizien	29	15	29	-
in anderes Bundesland	60	49	2	58	Globasnitz	91	66	90	1
ins Ausland	34	28	2	32	Griffen	25	15	23	2
EINPENDLER	731	500	651	80	Ruden	22	14	22	-
aus and. Gemeinde des Pol.Bez.	570	368	557	13	Sittersdorf	110	63	110	-
Eberndorf	62	40	59	3	St.Kanzian/Klopeiner See	178	99	177	1
Eisenkappel-Vellach	20	16	19	1	Völkermarkt	138	86	138	-
Feistritz ob Bleiburg	196	104	196	-	aus and. Pol.Bez. des Bundesl.	135	92	124	11
Globasnitz	76	48	76	-	Klagenfurt(St)	38	21	37	1
Neuhaus	62	37	61	1	Klagenfurt Land	31	21	31	-
Sittersdorf	26	22	24	2	Wolfsberg	26	17	24	2
St.Kanzian/Klopeiner See	31	26	31	-	aus anderem Bundesland	33	23	1	32
Völkermarkt	55	41	52	3	WIEN	26	18	-	26
aus and. Pol.Bez. des Bundesl.	127	106	92	35	ERWERBSTÄTIGE AM ARBEITSORT	1785	1055	.	.
Klagenfurt(St)	31	27	21	10	<i>Index des Pendlersaldos</i>	67,9	68,4	.	.
Wolfsberg	58	47	47	11	<i>Index der Pendlermobilität</i>	104,1	108,5	.	.
Wolfsberg	24	20	19	5	<b>04 EISENKAPPEL-VELLACH</b>				
aus anderem Bundesland	34	26	2	32	ERWERBSTÄTIGE AM WOHNORT	1040	630	.	.
WIEN	28	21	-	28	Nichtpendler	107	76	.	.
					Gemeinde-Binnenpendler	342	162	342	-

**Tabelle 1: Erwerbstätige nach Wohngemeinden, Arbeitsgemeinden und Geschlecht bzw. Pendelfrequenz**

Wohngemeinde, Arbeitsgemeinde	Insgesamt	dar.: männlich	Tagespendler	Nicht-tagespendler	Wohngemeinde, Arbeitsgemeinde	Insgesamt	dar.: männlich	Tagespendler	Nicht-tagespendler
<b>04 EISENKAPPEL-VELLACH (Forts.)</b>					<b>06 GALLIZIEN (Forts.)</b>				
AUSPENDLER	591	392	506	85	EINPENDLER	104	66	96	8
in and. Gemeinde des Pol.Bez.	273	182	264	9	aus and. Gemeinde des Pol.Bez.	67	42	66	1
Bleiburg	20	16	19	1	aus and. Pol.Bez. des Bundesl.	34	21	30	4
Eberndorf	37	27	35	2	aus anderem Bundesland	3	3	-	3
Feistritz ob Bleiburg	60	36	60	-	ERWERBSTÄTIGE AM ARBEITSORT	239	142	.	.
Sittersdorf	24	9	24	-	Index des Pendlersaldos	30,6	30,5	.	.
Völkermarkt	102	74	97	5	Index der Pendlermobilität	96,0	97,8	.	.
in and. Pol.Bez. des Bundesl.	260	166	241	19	<b>07 GLOBASNITZ</b>				
Klagenfurt(St)	200	120	188	12	ERWERBSTÄTIGE AM WOHNORT	700	447	.	.
Klagenfurt Land	30	21	27	3	Nichtpendler	63	38	.	.
in anderes Bundesland	43	33	1	42	Gemeinde-Binnenpendler	61	33	61	-
ins Ausland	15	11	-	15	AUSPENDLER	576	376	523	53
EINPENDLER	212	115	188	24	in and. Gemeinde des Pol.Bez.	392	256	391	1
aus and. Gemeinde des Pol.Bez.	155	77	153	2	Bleiburg	76	48	76	-
Eberndorf	44	22	43	1	Eberndorf	91	66	90	1
Sittersdorf	31	20	31	-	Feistritz ob Bleiburg	140	95	140	-
aus and. Pol.Bez. des Bundesl.	39	26	34	5	Völkermarkt	42	28	42	-
aus anderem Bundesland	18	12	1	17	in and. Pol.Bez. des Bundesl.	141	88	132	9
ERWERBSTÄTIGE AM ARBEITSORT	661	353	.	.	Klagenfurt(St)	110	63	107	3
Index des Pendlersaldos	63,6	56,0	.	.	in anderes Bundesland	29	21	-	29
Index der Pendlermobilität	77,2	80,5	.	.	ins Ausland	14	11	-	14
<b>05 FEISTRITZ OB BLEIBURG</b>					EINPENDLER	47	35	39	8
ERWERBSTÄTIGE AM WOHNORT	918	556	.	.	aus and. Gemeinde des Pol.Bez.	38	28	37	1
Nichtpendler	94	57	.	.	aus and. Pol.Bez. des Bundesl.	3	2	2	1
Gemeinde-Binnenpendler	219	126	219	-	aus anderem Bundesland	6	5	-	6
AUSPENDLER	605	373	531	74	ERWERBSTÄTIGE AM ARBEITSORT	171	106	.	.
in and. Gemeinde des Pol.Bez.	353	207	348	5	Index des Pendlersaldos	24,4	23,7	.	.
Bleiburg	196	104	196	-	Index der Pendlermobilität	89,0	91,9	.	.
Eberndorf	55	35	53	2	<b>08 GRIFFEN</b>				
Völkermarkt	64	46	63	1	ERWERBSTÄTIGE AM WOHNORT	1508	916	.	.
in and. Pol.Bez. des Bundesl.	201	126	181	20	Nichtpendler	183	113	.	.
Klagenfurt(St)	151	90	138	13	Gemeinde-Binnenpendler	342	184	342	-
Wolfsberg	23	17	20	3	AUSPENDLER	983	619	845	138
in anderes Bundesland	29	22	1	28	in and. Gemeinde des Pol.Bez.	418	242	402	16
ins Ausland	22	18	1	21	Eberndorf	25	15	23	2
EINPENDLER	1164	606	1139	25	Feistritz ob Bleiburg	25	10	25	-
aus and. Gemeinde des Pol.Bez.	1006	544	993	13	Ruden	21	16	20	1
Bleiburg	234	126	230	4	Völkermarkt	314	184	303	11
Eberndorf	217	124	214	3	in and. Pol.Bez. des Bundesl.	463	304	434	29
Eisenkappel-Vellach	60	36	60	-	Klagenfurt(St)	287	176	276	11
Gallizien	32	17	31	1	Klagenfurt Land	21	14	19	2
Globasnitz	140	95	140	-	Wolfsberg	127	90	116	11
Griffen	25	10	25	-	St.Andrä	23	16	22	1
Neuhaus	38	17	37	1	St.Paul im Lavanttal	29	25	26	3
Ruden	28	8	27	1	Wolfsberg	64	40	58	6
Sittersdorf	76	38	75	1	in anderes Bundesland	55	40	9	46
St.Kanzian/Klopeiner See	68	46	68	-	STEIERMARK	22	15	9	13
Völkermarkt	84	24	83	1	ins Ausland	47	33	-	47
aus and. Pol.Bez. des Bundesl.	146	55	144	2	EINPENDLER	526	346	467	59
Klagenfurt Land	20	12	19	1	aus and. Gemeinde des Pol.Bez.	278	150	271	7
Wolfsberg	102	22	101	1	Diex	24	14	24	-
Lavamünd	44	10	43	1	Eberndorf	21	16	19	2
aus anderem Bundesland	12	7	2	10	Ruden	46	25	45	1
ERWERBSTÄTIGE AM ARBEITSORT	1477	789	.	.	Völkermarkt	126	56	124	2
Index des Pendlersaldos	160,9	141,9	.	.	aus and. Pol.Bez. des Bundesl.	201	157	191	10
Index der Pendlermobilität	192,7	176,1	.	.	Wolfsberg	130	96	126	4
<b>06 GALLIZIEN</b>					St.Andrä	30	16	29	1
ERWERBSTÄTIGE AM WOHNORT	781	465	.	.	St.Paul im Lavanttal	22	15	21	1
Nichtpendler	57	37	.	.	Wolfsberg	48	39	47	1
Gemeinde-Binnenpendler	78	39	78	-	aus anderem Bundesland	47	39	5	42
AUSPENDLER	646	389	605	41	STEIERMARK	22	21	5	17
in and. Gemeinde des Pol.Bez.	169	92	163	6	ERWERBSTÄTIGE AM ARBEITSORT	1051	643	.	.
Eberndorf	29	15	29	-	Index des Pendlersaldos	69,7	70,2	.	.
Feistritz ob Bleiburg	32	17	31	1	Index der Pendlermobilität	100,1	105,3	.	.
Sittersdorf	22	10	22	-	<b>10 NEUHAUS</b>				
Völkermarkt	45	28	43	2	ERWERBSTÄTIGE AM WOHNORT	471	301	.	.
in and. Pol.Bez. des Bundesl.	450	280	442	8	Nichtpendler	46	30	.	.
Klagenfurt(St)	344	195	339	5	Gemeinde-Binnenpendler	27	17	27	-
Klagenfurt Land	67	54	67	-					
Grafenstein	32	26	32	-					
in anderes Bundesland	18	13	-	18					
ins Ausland	9	4	-	9					

**Tabelle 1: Erwerbstätige nach Wohngemeinden, Arbeitsgemeinden und Geschlecht bzw. Pendelfrequenz**

Wohngemeinde, Arbeitsgemeinde	Insgesamt	dar.: männlich	Tages- pendler	Nicht- tages- pendler	Wohngemeinde, Arbeitsgemeinde	Insgesamt	dar.: männlich	Tages- pendler	Nicht- tages- pendler
<b>10 NEUHAUS (Forts.)</b>					<b>15 SITTERSDORF (Forts.)</b>				
AUSPENDLER	398	254	326	72	ERWERBSTÄTIGE AM ARBEITSORT	401	209	.	.
in and. Gemeinde des Pol.Bez.	164	85	158	6	<i>Index des Pendlersaldos</i>	44,7	39,4	.	.
Bleiburg	62	37	61	1	<i>Index der Pendlermobilität</i>	102,6	100,9	.	.
Feistritz ob Bleiburg	38	17	37	1	<b>13 ST.KANZIAN/KLOPEINER SEE</b>				
Völkermarkt	42	19	41	1	ERWERBSTÄTIGE AM WOHNORT	1809	1048	.	.
in and. Pol.Bez. des Bundesl.	175	125	162	13	Nichtpendler	198	115	.	.
Klagenfurt(St)	50	31	49	1	Gemeinde-Binnenpendler	359	157	359	.
Wolfsberg	111	84	105	6	AUSPENDLER	1252	776	1081	171
Lavamünd	41	28	41	-	in and. Gemeinde des Pol.Bez.	581	356	573	8
St.Paul im Lavanttal	38	34	33	5	Bleiburg	31	26	31	-
Wolfsberg	28	19	27	1	Eberndorf	178	99	177	1
in anderes Bundesland	36	29	6	30	Feistritz ob Bleiburg	68	46	68	-
ins Ausland	23	15	-	23	Sittersdorf	31	18	30	1
EINPENDLER	33	15	27	6	Völkermarkt	219	137	216	3
aus and. Gemeinde des Pol.Bez.	11	3	10	1	in and. Pol.Bez. des Bundesl.	538	318	506	32
aus and. Pol.Bez. des Bundesl.	18	12	17	1	Klagenfurt(St)	389	217	378	11
aus anderem Bundesland	4	-	-	4	Klagenfurt Land	48	31	46	2
ERWERBSTÄTIGE AM ARBEITSORT	106	62	.	.	Grafenstein	20	15	20	-
<i>Index des Pendlersaldos</i>	22,5	20,6	.	.	St.Veit/Glan	20	16	18	2
<i>Index der Pendlermobilität</i>	91,5	89,4	.	.	Wolfsberg	45	29	39	6
<b>12 RUDEN</b>					Wolfsberg	30	17	27	3
ERWERBSTÄTIGE AM WOHNORT	667	409	.	.	in anderes Bundesland	102	78	2	100
Nichtpendler	60	34	.	.	WIEN	34	25	-	34
Gemeinde-Binnenpendler	62	35	62	-	ins Ausland	31	24	-	31
AUSPENDLER	545	340	460	85	EINPENDLER	507	230	376	131
in and. Gemeinde des Pol.Bez.	281	161	271	10	aus and. Gemeinde des Pol.Bez.	323	131	308	15
Eberndorf	22	14	22	-	Bleiburg	30	10	30	-
Feistritz ob Bleiburg	28	8	27	1	Eberndorf	121	45	120	1
Griffen	46	25	45	1	Sittersdorf	31	17	29	2
Völkermarkt	149	89	144	5	Völkermarkt	68	28	65	3
in and. Pol.Bez. des Bundesl.	206	134	188	18	aus and. Pol.Bez. des Bundesl.	102	49	66	36
Klagenfurt(St)	114	66	109	5	Klagenfurt(St)	30	15	21	9
Wolfsberg	63	46	56	7	Wolfsberg	27	10	17	10
St.Paul im Lavanttal	22	22	19	3	aus anderem Bundesland	82	50	2	80
Wolfsberg	26	15	23	3	STEIERMARK	25	16	2	23
in anderes Bundesland	44	32	1	43	WIEN	37	22	-	37
ins Ausland	14	13	-	14	ERWERBSTÄTIGE AM ARBEITSORT	1064	502	.	.
EINPENDLER	120	97	101	19	<i>Index des Pendlersaldos</i>	58,8	47,9	.	.
aus and. Gemeinde des Pol.Bez.	78	59	75	3	<i>Index der Pendlermobilität</i>	97,2	96,0	.	.
Griffen	21	16	20	1	<b>17 VÖLKERMARKT</b>				
Völkermarkt	20	16	19	1	ERWERBSTÄTIGE AM WOHNORT	4771	2786	.	.
aus and. Pol.Bez. des Bundesl.	27	26	25	2	Nichtpendler	381	219	.	.
aus anderem Bundesland	15	12	1	14	Gemeinde-Binnenpendler	1882	1056	1882	-
ERWERBSTÄTIGE AM ARBEITSORT	242	166	.	.	AUSPENDLER	2508	1511	2177	331
<i>Index des Pendlersaldos</i>	36,3	40,6	.	.	in and. Gemeinde des Pol.Bez.	547	279	537	10
<i>Index der Pendlermobilität</i>	99,7	106,8	.	.	Bleiburg	55	41	52	3
<b>15 SITTERSDORF</b>					Eberndorf	138	86	138	-
ERWERBSTÄTIGE AM WOHNORT	898	531	.	.	Feistritz ob Bleiburg	84	24	83	1
Nichtpendler	71	48	.	.	Griffen	126	56	124	2
Gemeinde-Binnenpendler	118	54	118	-	Ruden	20	16	19	1
AUSPENDLER	709	429	628	81	St.Kanzian/Klopeiner See	68	28	65	3
in and. Gemeinde des Pol.Bez.	398	239	391	7	in and. Pol.Bez. des Bundesl.	1705	1052	1623	82
Bleiburg	26	22	24	2	Klagenfurt(St)	1268	733	1231	37
Eberndorf	110	63	110	-	Villach(St)	33	24	28	5
Eisenkappel-Vellach	31	20	31	-	Klagenfurt Land	95	69	85	10
Feistritz ob Bleiburg	76	38	75	1	Ebenthal in Kärnten	21	16	19	2
St.Kanzian/Klopeiner See	31	17	29	2	Spittal/Drau	20	17	12	8
Völkermarkt	93	59	92	1	St.Veit/Glan	124	90	119	5
in and. Pol.Bez. des Bundesl.	261	157	236	25	Brückl	59	49	58	1
Klagenfurt(St)	197	108	181	16	St.Veit an der Glan	38	21	37	1
Klagenfurt Land	24	18	23	1	Wolfsberg	142	103	132	10
in anderes Bundesland	42	26	1	41	St.Andrä	23	19	21	2
WIEN	27	15	-	27	St.Paul im Lavanttal	35	28	31	4
ins Ausland	8	7	-	8	Wolfsberg	70	47	67	3
EINPENDLER	212	107	184	28	in anderes Bundesland	194	137	17	177
aus and. Gemeinde des Pol.Bez.	145	62	142	3	NIEDERÖSTERREICH	29	23	-	29
Eberndorf	33	14	32	1	OBERÖSTERREICH	21	18	-	21
Eisenkappel-Vellach	24	9	24	-	STEIERMARK	58	37	17	41
Gallizien	22	10	22	-	Graz(Stadt)	35	21	16	19
St.Kanzian/Klopeiner See	31	18	30	1	WIEN	58	37	-	58
aus and. Pol.Bez. des Bundesl.	45	30	42	3	ins Ausland	62	43	-	62
aus anderem Bundesland	22	15	-	22	EINPENDLER	2501	1610	2342	159
					aus and. Gemeinde des Pol.Bez.	1624	1010	1584	40
					Bleiburg	119	75	117	2

208 POL.BEZ.: VÖLKERMARKT



**Tabelle 1: Erwerbstätige nach Wohngemeinden, Arbeitsgemeinden und Geschlecht bzw. Pendelfrequenz**

Wohngemeinde, Arbeitsgemeinde	Insgesamt	dar.: männlich	Tages- pendler	Nicht- tages- pendler	Wohngemeinde, Arbeitsgemeinde	Insgesamt	dar.: männlich	Tages- pendler	Nicht- tages- pendler
<b>209 POL.BEZ.: WOLFSBERG</b>									
<b>11 PREITENEGG</b>					<b>13 ST.ANDRÄ (Forts.)</b>				
ERWERBSTÄTIGE AM WOHNORT	429	285	.	.	OBERÖSTERREICH	33	33	-	33
Nichtpendler	49	40	.	.	SALZBURG	21	20	-	21
Gemeinde-Binnenpendler	65	36	65	-	STEIERMARK	116	97	65	51
AUSPENDLER	315	209	269	46	Graz(Stadt)	56	44	33	23
in and. Gemeinde des Pol.Bez.	224	154	218	6	TIROL	20	17	-	20
Bad St.Leonhard/Lavanttal	44	29	43	1	WIEN	54	40	-	54
Frantschach-St.Gertraud	26	19	24	2	ins Ausland	59	44	-	59
Wolfsberg	137	90	134	3	EINPENDLER	1342	987	1204	138
in and. Pol.Bez. des Bundesl.	21	11	17	4	aus and. Gemeinde des Pol.Bez.	963	667	946	17
in anderes Bundesland	66	42	34	32	Bad St.Leonhard/Lavanttal	22	16	22	-
STEIERMARK	47	32	34	13	Frantschach-St.Gertraud	48	31	45	3
ins Ausland	4	2	-	4	Lavamünd	80	65	79	1
EINPENDLER	142	84	132	10	St.Georgen im Lavanttal	72	52	71	1
aus and. Gemeinde des Pol.Bez.	106	66	106	-	St.Paul im Lavanttal	161	112	159	2
Bad St.Leonhard/Lavanttal	23	7	23	-	Wolfsberg	564	376	556	8
Frantschach-St.Gertraud	21	15	21	-	aus and. Pol.Bez. des Bundesl.	261	233	236	25
Wolfsberg	38	28	38	-	Klagenfurt(St)	39	36	36	3
aus and. Pol.Bez. des Bundesl.	6	4	4	2	Klagenfurt Land	27	25	25	2
aus anderem Bundesland	30	14	22	8	St.Veit/Glan	31	30	28	3
STEIERMARK	27	12	22	5	Völkermarkt	111	91	106	5
ERWERBSTÄTIGE AM ARBEITSORT	256	160	.	.	Griffen	23	16	22	1
Index des Pendlersaldos	59,7	56,1	.	.	Völkermarkt	23	19	21	2
Index der Pendlermobilität	106,5	102,8	.	.	aus anderem Bundesland	118	87	22	96
					STEIERMARK	45	41	22	23
					WIEN	58	31	-	58
					ERWERBSTÄTIGE AM ARBEITSORT	2852	1883	.	.
					Index des Pendlersaldos	63,6	67,0	.	.
					Index der Pendlermobilität	96,3	103,2	.	.
<b>12 REICHENFELS</b>					<b>14 ST.GEORGEN IM LAVANTTAL</b>				
ERWERBSTÄTIGE AM WOHNORT	908	585	.	.	ERWERBSTÄTIGE AM WOHNORT	887	572	.	.
Nichtpendler	125	79	.	.	Nichtpendler	164	85	.	.
Gemeinde-Binnenpendler	153	101	153	-	Gemeinde-Binnenpendler	86	40	86	-
AUSPENDLER	630	405	529	101	AUSPENDLER	637	447	523	114
in and. Gemeinde des Pol.Bez.	331	191	320	11	in and. Gemeinde des Pol.Bez.	471	327	438	33
Bad St.Leonhard/Lavanttal	194	120	189	5	Lavamünd	21	15	21	-
Wolfsberg	106	51	103	3	St.Andrä	72	52	71	1
in and. Pol.Bez. des Bundesl.	33	24	16	17	St.Paul im Lavanttal	156	120	138	18
in anderes Bundesland	255	182	193	62	Wolfsberg	212	134	199	13
STEIERMARK	223	160	193	30	in and. Pol.Bez. des Bundesl.	93	60	77	16
Judenburg	173	125	164	9	Klagenfurt(St)	42	31	37	5
Judenburg	23	11	23	-	Völkermarkt	32	16	30	2
Obdach	68	46	65	3	in anderes Bundesland	54	45	8	46
Zeltweg	53	49	51	2	WIEN	23	19	-	23
Knittelfeld	20	15	20	-	ins Ausland	19	15	-	19
ins Ausland	11	8	-	11	EINPENDLER	58	35	49	9
EINPENDLER	163	124	133	30	in and. Gemeinde des Pol.Bez.	45	26	44	1
aus and. Gemeinde des Pol.Bez.	93	76	88	5	aus and. Pol.Bez. des Bundesl.	6	5	5	1
Bad St.Leonhard/Lavanttal	43	31	40	3	aus anderem Bundesland	7	4	-	7
Wolfsberg	31	28	29	2	ERWERBSTÄTIGE AM ARBEITSORT	308	160	.	.
aus and. Pol.Bez. des Bundesl.	18	16	14	4	Index des Pendlersaldos	34,7	28,0	.	.
aus anderem Bundesland	52	32	31	21	Index der Pendlermobilität	78,4	84,3	.	.
STEIERMARK	41	26	31	10					
Judenburg	28	16	28	-					
ERWERBSTÄTIGE AM ARBEITSORT	441	304	.	.					
Index des Pendlersaldos	48,6	52,0	.	.					
Index der Pendlermobilität	87,3	90,4	.	.					
					<b>18 ST.PAUL IM LAVANTTAL</b>				
<b>13 ST.ANDRÄ</b>					ERWERBSTÄTIGE AM WOHNORT	1596	981	.	.
ERWERBSTÄTIGE AM WOHNORT	4485	2812	.	.	Nichtpendler	182	108	.	.
Nichtpendler	446	275	.	.	Gemeinde-Binnenpendler	513	312	513	-
Gemeinde-Binnenpendler	1064	621	1064	-	AUSPENDLER	901	561	756	145
AUSPENDLER	2975	1916	2586	389	in and. Gemeinde des Pol.Bez.	518	326	505	13
in and. Gemeinde des Pol.Bez.	1994	1230	1963	31	Lavamünd	37	20	36	1
Bad St.Leonhard/Lavanttal	29	22	27	2	St.Andrä	161	112	159	2
Frantschach-St.Gertraud	70	51	70	-	Wolfsberg	286	170	278	8
Lavamünd	30	23	29	1	in and. Pol.Bez. des Bundesl.	274	159	239	35
St.Paul im Lavanttal	219	172	213	6	Klagenfurt(St)	140	82	120	20
Wolfsberg	1618	940	1597	21	Völkermarkt	93	50	91	2
in and. Pol.Bez. des Bundesl.	620	389	558	62	Griffen	22	15	21	1
Klagenfurt(St)	372	226	341	31	Völkermarkt	36	22	36	-
Villach(St)	20	19	18	2	in anderes Bundesland	83	63	12	71
Klagenfurt Land	28	22	24	4	STEIERMARK	35	26	12	23
St.Veit/Glan	20	15	17	3	WIEN	26	20	-	26
Völkermarkt	139	77	130	9	ins Ausland	26	13	-	26
Griffen	30	16	29	1	EINPENDLER	1205	993	981	224
Völkermarkt	63	41	62	1	aus and. Gemeinde des Pol.Bez.	779	620	703	76
in anderes Bundesland	302	253	65	237	Frantschach-St.Gertraud	20	18	19	1
NIEDERÖSTERREICH	47	39	-	47					

**Tabelle 1: Erwerbstätige nach Wohngemeinden, Arbeitsgemeinden und Geschlecht bzw. Pendelfrequenz**

Wohngemeinde, Arbeitsgemeinde	Insgesamt	dar.: männlich	Tagespendler	Nicht-tagespendler	Wohngemeinde, Arbeitsgemeinde	Insgesamt	dar.: männlich	Tagespendler	Nicht-tagespendler
<b>18 ST. PAUL IM LAVANTTAL (Forts.)</b>					<b>23 WOLFSBERG (Forts.)</b>				
Lavamünd	173	134	141	32	Villach Land	29	23	20	9
St. Andrä	219	172	213	6	Völkermarkt	296	187	274	22
St. Georgen im Lavanttal	156	120	138	18	Eberndorf	22	14	20	2
Wolfsberg	198	163	179	19	Griffen	64	40	58	6
aus and. Pol. Bez. des Bundesl.	315	277	251	64	Neuhaus	28	19	27	1
Klagenfurt (St)	30	24	28	2	Ruden	26	15	23	3
Feldkirchen	34	31	27	7	St. Kanzian/Klopeiner See	30	17	27	3
Feldkirchen in Kärnten	28	25	24	4	Völkermarkt	70	47	67	3
Spittal/Drau	28	28	5	23	aus anderem Bundesland	482	380	103	379
St. Veit/Glan	34	29	29	5	NIEDERÖSTERREICH	44	39	-	44
Völkermarkt	160	140	138	22	STEIERMARK	214	178	102	112
Griffen	29	25	26	3	Graz (Stadt)	28	23	25	3
Neuhaus	38	34	33	5	Judenburg	30	23	25	5
Ruden	22	22	19	3	Leoben	27	24	-	27
Völkermarkt	35	28	31	4	Murau	22	20	1	21
aus anderem Bundesland	111	96	27	84	Voitsberg	30	23	28	2
STEIERMARK	73	67	27	46	WIEN	180	123	-	180
WIEN	34	25	-	34	Wien 10., Favoriten	22	10	-	22
ERWERBSTÄTIGE AM ARBEITSORT	1900	1413	.	.	Wien 22., Donaustadt	24	19	-	24
Index des Pendlersaldos	119,0	144,0	.	.	ERWERBSTÄTIGE AM ARBEITSORT	11972	6822	.	.
Index der Pendlermobilität	132,0	158,4	.	.	Index des Pendlersaldos	110,8	105,5	.	.
					Index der Pendlermobilität	75,7	84,7	.	.
<b>23 WOLFSBERG</b>									
ERWERBSTÄTIGE AM WOHNORT	10808	6468	.	.					
Nichtpendler	893	497	.	.					
Gemeinde-Binnenpendler	6408	3409	6408	-					
AUSPENDLER	3507	2562	2565	942					
in and. Gemeinde des Pol. Bez.	1583	1192	1538	45					
Bad St. Leonhard/Lavanttal	212	158	205	7					
Frantschach-St. Gertraud	488	400	480	8					
Lavamünd	44	34	43	1					
Preitenegg	38	28	38	-					
Reichenfels	31	28	29	2					
St. Andrä	564	376	556	8					
St. Paul im Lavanttal	198	163	179	19					
in and. Pol. Bez. des Bundesl.	935	627	810	125					
Klagenfurt (St)	573	358	515	58					
Villach (St)	47	40	34	13					
Klagenfurt Land	40	31	30	10					
Spittal/Drau	21	17	11	10					
St. Veit/Glan	43	26	36	7					
Villach Land	22	17	13	9					
Völkermarkt	178	129	167	11					
Bleiburg	24	20	19	5					
Griffen	48	39	47	1					
Völkermarkt	74	47	74	-					
in anderes Bundesland	861	650	215	646					
NIEDERÖSTERREICH	72	61	-	72					
OBERÖSTERREICH	106	96	-	106					
Linz (Stadt)	31	27	-	31					
Wels-Land	30	28	-	30					
Thalheim bei Wels	25	24	-	25					
SALZBURG	42	29	-	42					
STEIERMARK	383	288	215	168					
Graz (Stadt)	195	135	117	78					
Graz-Umgebung	42	33	22	20					
Judenburg	52	42	46	6					
Zeltweg	29	28	27	2					
TIROL	40	31	-	40					
WIEN	199	132	-	199					
Wien 1., Innere Stadt	31	18	-	31					
Wien 3., Landstraße	22	15	-	22					
ins Ausland	128	93	2	126					
EINPENDLER	4671	2916	4113	558					
aus and. Gemeinde des Pol. Bez.	3473	2031	3384	89					
Bad St. Leonhard/Lavanttal	357	205	346	11					
Frantschach-St. Gertraud	501	274	490	11					
Lavamünd	256	167	237	19					
Preitenegg	137	90	134	3					
Reichenfels	106	51	103	3					
St. Andrä	1618	940	1597	21					
St. Georgen im Lavanttal	212	134	199	13					
St. Paul im Lavanttal	286	170	278	8					
aus and. Pol. Bez. des Bundesl.	716	505	626	90					
Klagenfurt (St)	114	82	112	2					
Villach (St)	30	24	22	8					
Klagenfurt Land	55	45	50	5					
Spittal/Drau	77	41	59	18					
Spittal an der Drau	44	16	42	2					
St. Veit/Glan	95	87	80	15					

209 POL.BEZ.: WOLFSBERG



**Tabelle 1: Erwerbstätige nach Wohngemeinden, Arbeitsgemeinden und Geschlecht bzw. Pendelfrequenz**

Wohngemeinde, Arbeitsgemeinde	Insge- samt	dar.: männ- lich	Tages- pendler	Nicht- tages- pendler	Wohngemeinde, Arbeitsgemeinde	Insge- samt	dar.: männ- lich	Tages- pendler	Nicht- tages- pendler
<b>3 NIEDERÖSTERREICH</b>					<b>301 KREMS AN DER DONAU (Forts.)</b>				
<b>ERWERBSTÄTIGE AM WOHNORT</b>	<b>700508</b>	<b>403581</b>	.	.	Wien 16.,Ottakring	32	17	26	6
Nichtpendler	65401	35562	.	.	Wien 19.,Döbling	53	37	51	2
Gemeinde-Binnenpendler	165897	82362	165897	-	Wien 20.,Brigittenau	28	14	27	1
<b>AUSPENDLER</b>	<b>469210</b>	<b>285657</b>	<b>440877</b>	<b>28333</b>	Wien 21.,Floridsdorf	55	42	52	3
in and. Gemeinde des Pol.Bez.	145175	84024	143041	2134	Wien 22.,Donaustadt	43	29	39	4
in and. Pol.Bez. des Bundesl.	132765	83193	126249	6516	Wien 23.,Liesing	35	27	33	2
in anderes Bundesland	186863	115556	171512	15351	ins Ausland	69	44	-	69
ins Ausland	4407	2884	75	4332	<b>EINPENDLER</b>	10193	5820	9782	411
<b>EINPENDLER</b>	<b>363671</b>	<b>225795</b>	<b>341523</b>	<b>22148</b>	aus and. Gemeinde des Pol.Bez.	-	-	-	-
aus and. Gemeinde des Pol.Bez.	145175	84024	143041	2134	aus and. Pol.Bez. des Bundesl.	9640	5456	9384	256
aus and. Pol.Bez. des Bundesl.	132765	83193	126249	6516	St.Pölten(Stadt)	231	122	226	5
aus anderem Bundesland	85731	58578	72233	13498	Amstetten	46	19	29	17
<b>ERWERBSTÄTIGE AM ARBEITSORT</b>	<b>594969</b>	<b>343719</b>	.	.	Gmünd	30	20	23	7
Index des Pendlersaldos	84,9	85,2	.	.	Hollabrunn	107	55	99	8
Index der Pendlermobilität	118,9	126,7	.	.	Hohenwarth-Mühlbach a.M.	39	14	39	-
			.	.	Horn	162	113	157	5
			.	.	Gars am Kamp	52	37	48	4
			.	.	Horn	43	28	43	-
			.	.	Korneuburg	24	10	24	-
			.	.	Krems(Ld)	7127	3991	7034	93
<b>301 KREMS AN DER DONAU</b>					Aggsbach	61	37	60	1
<b>ERWERBSTÄTIGE AM WOHNORT</b>	<b>10992</b>	<b>6218</b>	.	.	Albrechtsberg/Gr.Krems	128	68	124	4
Nichtpendler	511	249	.	.	Bergern/Dunkelsteinerwald	228	119	227	1
Gemeinde-Binnenpendler	6393	3254	6393	-	Droß	176	94	176	-
<b>AUSPENDLER</b>	<b>4088</b>	<b>2715</b>	<b>3720</b>	<b>368</b>	Dürnstein	148	89	143	5
in and. Gemeinde des Pol.Bez.	-	-	-	-	Etsdorf-Haitzendorf	307	188	304	3
in and. Pol.Bez. des Bundesl.	2666	1768	2574	92	Furth bei Göttweig	439	224	436	3
St.Pölten(Stadt)	704	470	691	13	Gedersdorf	420	228	415	5
Hollabrunn	27	20	26	1	Gföhl	473	284	461	12
Horn	54	37	54	-	Hadersdorf-Kammern	274	148	271	3
Gars am Kamp	21	14	21	-	Jaidhof	118	68	117	1
Horn	20	13	20	-	Krumau am Kamp	75	44	73	2
Korneuburg	53	40	49	4	Langenlois	747	443	738	9
Stockerau	25	17	25	-	Lengenfeld	221	126	218	3
Krems(Ld)	969	580	952	17	Lichtenau im Waldviertel	248	151	243	5
Dürnstein	51	23	51	-	Maria Laach am Jauerling	30	19	30	-
Etsdorf-Haitzendorf	50	25	49	1	Mautern an der Donau	562	273	558	4
Furth bei Göttweig	83	52	81	2	Mühdorf	128	84	125	3
Gedersdorf	45	29	43	2	Paudorf	367	168	361	6
Gföhl	29	20	29	-	Rastenfeld	79	37	78	1
Hadersdorf-Kammern	25	18	25	-	Rohrendorf bei Krems	369	195	365	4
Langenlois	148	86	147	1	Rossatz-Arnsdorf	148	84	145	3
Mautern an der Donau	230	167	224	6	Schönberg am Kamp	163	105	160	3
Paudorf	32	19	32	-	Senftenberg	396	225	390	6
Rohrendorf bei Krems	68	49	68	-	Spitz	158	98	156	2
Senftenberg	54	18	53	1	St.Leonhard am Hornerwald	31	23	31	-
Weißkirchen i.d.Wachau	27	11	26	1	Straß im Straßertale	129	77	127	2
Melk	52	37	50	2	Stratzing	152	83	152	-
Mistelbach	21	13	18	3	Weinzierl am Walde	188	118	187	1
Mödling	44	38	38	6	Weißkirchen i.d.Wachau	164	91	163	1
St.Pölten(Ld)	285	213	283	2	Lilienfeld	22	12	20	2
Herzogenburg	84	65	84	-	Melk	259	164	243	16
Nußdorf ob der Traisen	22	19	22	-	Emmersdorf an der Donau	27	20	27	-
Statzendorf	27	22	27	-	Raxendorf	48	29	48	-
Traismauer	60	43	59	1	Schönbühel-Aggsbach	20	13	19	1
Wölbling	34	21	34	-	Mödling	22	14	19	3
Tulln	244	172	237	7	Scheibbs	29	19	23	6
Grafenwörth	25	15	23	2	St.Pölten(Ld)	526	284	515	11
Kirchberg am Wagram	41	31	41	-	Herzogenburg	92	60	91	1
Tulln an der Donau	109	80	105	4	Nußdorf ob der Traisen	29	17	29	-
Wien-Umgebung	72	47	62	10	Obrtitzberg-Rust	28	17	28	-
Klosterneuburg	27	15	24	3	Statzendorf	48	19	48	-
Schwechat	27	15	26	1	Traismauer	117	56	116	1
Zwettl	58	35	54	4	Wölbling	70	37	70	-
Zwettl-Niederösterreich	27	16	27	-	Tulln	518	291	509	9
in anderes Bundesland	1353	903	1146	207	Fels am Wagram	90	50	90	-
<b>OBERÖSTERREICH</b>	<b>62</b>	<b>60</b>	<b>27</b>	<b>35</b>	Grafenwörth	232	134	228	4
<b>WIEN</b>	<b>1240</b>	<b>809</b>	<b>1119</b>	<b>121</b>	Kirchberg am Wagram	64	35	63	1
Wien 1.,Innere Stadt	210	111	189	21	Tulln an der Donau	27	18	27	-
Wien 2.,Leopoldstadt	87	67	80	7	Waidhofen/Thaya	27	18	20	7
Wien 3.,Landstraße	133	88	122	11	Wien-Umgebung	30	25	27	3
Wien 4.,Wieden	34	25	28	6	Zwettl	420	263	372	48
Wien 5.,Margareten	26	19	24	2	Kottes-Purk	75	46	71	4
Wien 6.,Mariahilf	32	20	25	7	Pölla	23	21	22	1
Wien 7.,Neubau	41	23	39	2	Sallingberg	30	18	27	3
Wien 8.,Josefstadt	35	19	35	-	Waldhausen	27	14	26	1
Wien 9.,Alsergrund	130	72	114	16	Zwettl-Niederösterreich	89	52	80	9
Wien 10.,Favoriten	47	40	39	8	aus anderem Bundesland	553	364	398	155
Wien 11.,Simmering	32	27	31	1	<b>KÄRNTEN</b>	21	16	-	21
Wien 12.,Meidling	38	26	32	6	<b>OBERÖSTERREICH</b>	61	49	19	42
Wien 13.,Hietzing	35	24	28	7	<b>STEIERMARK</b>	35	31	-	35
Wien 14.,Penzing	36	26	32	4	<b>WIEN</b>	398	245	379	19
Wien 15.,Rudolfsh.-Fünfh	46	39	44	2	Wien 3.,Landstraße	22	11	21	1
					Wien 15.,Rudolfsh.-Fünfh	26	18	26	-

**Tabelle 1: Erwerbstätige nach Wohngemeinden, Arbeitsgemeinden und Geschlecht bzw. Pendelfrequenz**

Wohngemeinde, Arbeitsgemeinde	Insge- samt	dar.: männ- lich	Tages- pendler	Nicht- tages- pendler	Wohngemeinde, Arbeitsgemeinde	Insge- samt	dar.: männ- lich	Tages- pendler	Nicht- tages- pendler
<b>301 KREMS AN DER DONAU (Forts.)</b>					<b>302 ST.PÖLTEN (Forts.)</b>				
Wien 17.,Hernals	27	13	26	1	Wien 6.,Mariahilf	73	44	72	1
Wien 18.,Währing	24	17	24	-	Wien 7.,Neubau	104	54	100	4
Wien 19.,Döbling	25	12	23	2	Wien 8.,Josefstadt	32	19	31	1
Wien 20.,Brigittenau	33	21	33	-	Wien 9.,Alsergrund	140	69	124	16
Wien 21.,Floridsdorf	26	17	24	2	Wien 10.,Favoriten	127	86	121	6
Wien 22.,Donaustadt	24	16	24	-	Wien 11.,Simmering	65	47	62	3
Wien 23.,Liesing	26	16	25	1	Wien 12.,Meidling	81	64	81	-
ERWERBSTÄTIGE AM ARBEITSORT	17097	9323	.	.	Wien 13.,Hietzing	90	57	85	5
Index des Pendlersaldos	155,5	149,9	.	.	Wien 14.,Penzing	112	72	108	4
Index der Pendlermobilität	129,9	137,3	.	.	Wien 15.,Rudolfsh.-Fünfh	217	167	211	6
<b>302 ST.PÖLTEN</b>					Wien 16.,Ottakring	33	24	31	2
ERWERBSTÄTIGE AM WOHNORT	22382	12320	.	.	Wien 18.,Währing	29	15	26	3
Nichtpendler	1032	557	.	.	Wien 19.,Döbling	52	38	46	6
Gemeinde-Binnenpendler	15315	7792	15315	-	Wien 20.,Brigittenau	39	28	38	1
					Wien 21.,Floridsdorf	58	50	55	3
					Wien 22.,Donaustadt	38	28	36	2
					Wien 23.,Liesing	135	104	125	10
					ins Ausland	106	75	-	106
AUSPENDLER	6035	3971	5528	507	EINPENDLER	24866	15144	23660	1206
in and. Gemeinde des Pol.Bez.	-	-	-	-	aus and. Gemeinde des Pol.Bez.	-	-	-	-
in and. Pol.Bez. des Bundesl.	3398	2167	3299	99	aus and. Pol.Bez. des Bundesl.	22243	13382	21602	641
Krems an der Donau(Stadt)	231	122	226	5	Krems an der Donau(Stadt)	704	470	691	13
Wiener Neustadt(Stadt)	27	12	24	3	Waidhofen a.d.Ybbs(Stadt)	43	25	37	6
Amstetten	98	74	93	5	Wiener Neustadt(Stadt)	56	42	53	3
Amstetten	58	45	55	3	Amstetten	621	349	567	54
Baden	75	31	70	5	Amstetten	246	132	236	10
Baden	32	9	29	3	Ardagger	33	20	28	5
Gänserndorf	29	23	27	2	Aschbach-Markt	23	11	21	2
Horn	29	16	29	-	Kematen an der Ybbs	20	10	16	4
Korneuburg	53	34	51	2	Sonntagberg	29	13	27	2
Stockerau	20	7	20	-	St.Georgen am Ybbsfelde	41	23	38	3
Krems(Ld)	54	41	49	5	Baden	182	131	177	5
Mautern an der Donau	21	20	18	3	Baden	43	32	42	1
Lilienfeld	251	164	246	5	Bruck/Leitha	74	33	58	16
Hainfeld	28	20	28	-	Gänserndorf	118	77	108	10
Lilienfeld	89	48	87	2	Gmünd	81	57	56	25
Traisen	81	67	79	2	Hollabrunn	221	136	207	14
Melk	187	122	180	7	Hollabrunn	59	41	56	3
Loosdorf	45	29	45	-	Ziersdorf	29	16	29	-
Melk	53	29	52	1	Horn	133	81	122	11
Pöchlarn	25	20	24	1	Horn	38	22	36	2
Mistelbach	21	8	18	3	Korneuburg	191	129	188	3
Mödling	166	112	164	2	Korneuburg	37	27	37	-
Maria Enzersdorf	23	18	23	-	Stockerau	46	35	46	-
Wiener Neudorf	41	32	41	-	Krems(Ld)	1204	804	1173	31
Scheibbs	28	19	25	3	Aggsbach	27	13	26	1
St.Pölten(Ld)	1755	1141	1739	16	Bergern/Dunkelsteinerwald	62	40	62	-
Altengbach	24	16	24	-	Dürnstein	26	17	25	1
Böheimkirchen	160	110	158	2	Etsdorf-Haitzendorf	36	24	35	1
Gerersdorf	49	17	49	-	Furth bei Göttweig	110	71	106	4
Herzogenburg	460	321	458	2	Gedersdorf	35	23	34	1
Inzersdorf-Getzersdorf	22	16	22	-	Gföhl	37	26	35	2
Karlstetten	48	36	48	-	Hadersdorf-Kammern	43	25	42	1
Kirchstetten	39	29	39	-	Langenlois	119	81	119	-
Neudling	35	22	33	2	Lengenfeld	30	24	28	2
Neulengbach	119	78	118	1	Lichtenau im Waldviertel	20	15	17	3
Nußdorf ob der Traisen	33	20	33	-	Maria Laach am Jauerling	40	29	40	-
Ober-Grafendorf	136	91	134	2	Mautern an der Donau	114	74	114	-
Obritzberg-Rust	32	24	32	-	Mühdorf	21	16	18	3
Prinzersdorf	63	35	60	3	Paudorf	149	103	148	1
Pyhra	69	52	68	1	Rohrendorf bei Krems	49	33	48	1
Statzendorf	22	17	22	-	Rossatz-Arnsdorf	24	18	23	1
Traismauer	52	33	52	-	Schönberg am Kamp	20	14	19	1
Weinburg	48	39	47	1	Senftenberg	48	30	47	1
Wilhelmsburg	182	90	181	1	Spitz	42	27	42	-
Wöbling	31	22	30	1	Weißkirchen i.d.Wachau	31	24	30	1
Tulln	115	81	106	9	Lilienfeld	1425	877	1379	46
Tulln an der Donau	63	46	57	6	Eschenau	119	64	111	8
Wien-Umgebung	152	83	145	7	Hainfeld	176	116	172	4
Pressbaum	26	14	26	-	Hohenberg	71	47	69	2
Schwechat	64	29	62	2	Lilienfeld	169	107	166	3
Zwettl	26	20	22	4	Rohrbach an der Gölsen	90	50	89	1
in anderes Bundesland	2531	1729	2229	302	St.Aegydan Neuwalde	70	39	64	6
KÄRNTEN	23	15	-	23	St.Veit an der Gölsen	289	191	280	9
OBERÖSTERREICH	134	109	77	57	Traisen	300	164	299	1
Linz(Stadt)	40	31	33	7	Türnitz	85	59	79	6
SALZBURG	35	24	-	35	Melk	3664	2279	3581	83
STEIERMARK	37	27	2	35	Artstetten-Pöbring	37	24	35	2
WIEN	2265	1526	2145	120	Bergland	39	30	35	4
Wien 1.,Innere Stadt	349	216	333	16	Bischofstetten	194	121	194	-
Wien 2.,Leopoldstadt	109	78	102	7	Blindenmarkt	40	19	38	2
Wien 3.,Landstraße	245	175	230	15	Dunkelsteinerwald	318	192	313	5
Wien 4.,Wieden	76	55	74	2	Emmersdorf an der Donau	116	74	115	1
Wien 5.,Margareten	44	24	39	5	Erlauf	37	21	37	-

**Tabelle 1: Erwerbstätige nach Wohngemeinden, Arbeitsgemeinden und Geschlecht bzw. Pendelfrequenz**

Wohngemeinde, Arbeitsgemeinde	Insgesamt	dar.: männlich	Tages- pendler	Nicht- tages- pendler	Wohngemeinde, Arbeitsgemeinde	Insgesamt	dar.: männlich	Tages- pendler	Nicht- tages- pendler
<b>302 ST.PÖLTEN (Forts.)</b>					<b>302 ST.PÖLTEN (Forts.)</b>				
Golling an der Erlauf	63	33	63	-	Weißkirchen/Perschling	157	86	155	2
Hofamt Priel	34	23	33	1	Wilhelmsburg	1146	600	1136	10
Hürm	149	92	147	2	Wöbling	373	214	365	8
Kilb	234	138	233	1	Tulln	691	413	678	13
Kirnberg an der Mank	55	31	54	1	Atzenbrugg	55	24	53	2
Klein-Pöchlarn	41	25	40	1	Grafenwörth	42	30	41	1
Krumnußbaum	68	37	66	2	Judenau-Baumgarten	23	17	23	-
Leiben	75	57	74	1	Kirchberg am Wagram	24	14	23	1
Loosdorf	424	265	420	4	Langenrohr	32	19	32	-
Mank	187	115	182	5	Michelhausen	32	21	32	-
Marbach an der Donau	55	35	53	2	Sieghartskirchen	55	36	52	3
Maria Taferl	27	17	27	-	Sitzberg-Reidling	105	62	104	1
Melk	351	207	345	6	St.Andrä-Wördern	24	15	24	-
Münichreith-Laimbach	26	14	25	1	Tulln an der Donau	87	53	86	1
Neumarkt an der Ybbs	37	22	36	1	Würmla	37	20	37	-
Persenbeug-Gottsdorf	53	40	46	7	Zwentendorf an der Donau	77	42	75	2
Petzenkirchen	25	17	24	1	Waidhofen/Thaya	49	26	37	12
Pöchlarn	125	71	125	-	Wien-Umgebung	305	188	299	6
Pöggstall	55	41	46	9	Gablitz	21	13	21	-
Raxendorf	39	33	36	3	Klosterneuburg	53	40	50	3
Ruprechtshofen	79	46	77	2	Mauerbach	45	26	45	-
Schönbühel-Aggsbach	66	44	65	1	Pressbaum	46	27	46	-
Schollach	79	55	79	-	Purkersdorf	53	33	52	1
St.Leonhard am Forst	141	90	136	5	Tullnerbach	33	18	32	1
St.Martin-Karlsbach	25	18	24	1	Wr.Neustadt(Ld)	80	53	59	21
Texingtal	79	51	76	3	Zwettl	205	142	159	46
Weiten	50	32	50	-	Zwettl-Niederösterreich	46	37	36	10
Ybbs an der Donau	106	63	105	1	aus anderem Bundesland	2623	1762	2058	565
Yspertal	36	26	32	4	BURGENLAND	96	83	29	67
Zelking-Matzleinsdorf	67	45	65	2	Oberwart	27	22	-	27
Mistelbach	101	72	88	13	KÄRNTEN	70	57	-	70
Mistelbach	21	15	21	-	OBERÖSTERREICH	283	228	138	145
Mödling	228	166	224	4	Linz(Stadt)	59	51	48	11
Brunn am Gebirge	26	18	26	-	Steyr(Stadt)	20	18	17	3
Mödling	45	33	44	1	Linz-Land	21	18	14	7
Perchtoldsdorf	41	30	41	-	Perg	41	35	29	12
Neunkirchen	75	55	59	16	Steyr-Land	30	27	14	16
Scheibbs	548	380	502	46	Vöcklabruck	20	4	-	20
Gaming	34	25	29	5	SALZBURG	45	31	-	45
Oberndorf an der Melk	67	48	64	3	STEIERMARK	167	138	13	154
Purgstall an der Erlauf	62	40	58	4	Hartberg	27	26	-	27
Scheibbs	53	38	50	3	TIROL	26	19	-	26
St.Anton an der Jeßnitz	26	20	22	4	WIEN	1929	1201	1878	51
St.Georgen an der Leys	21	14	18	3	Wien 1.,Innere Stadt	29	21	29	-
Steinakirchen am Forst	32	21	29	3	Wien 2.,Leopoldstadt	83	49	78	5
Wieselburg	66	40	64	2	Wien 3.,Landstraße	88	58	87	1
Wieselburg-Land	58	43	58	-	Wien 4.,Wieden	38	29	38	-
Wolfpassing	21	14	20	1	Wien 5.,Margareten	72	35	70	2
St.Pölten(Ld)	11244	6397	11100	144	Wien 6.,Mariahilf	52	28	51	1
Altengbach	82	39	78	4	Wien 7.,Neubau	35	14	34	1
Asperhofen	45	30	44	1	Wien 8.,Josefstadt	38	23	36	2
Böheimkirchen	635	347	630	5	Wien 9.,Alsergrund	65	36	60	5
Brand-Laaben	42	30	41	1	Wien 10.,Favoriten	145	97	143	2
Eichgraben	52	28	50	2	Wien 11.,Simmering	40	29	38	2
Frankenfels	177	135	166	11	Wien 12.,Meidling	113	75	107	6
Gerersdorf	170	92	167	3	Wien 13.,Hietzing	95	60	94	1
Hafnerbach	297	172	293	4	Wien 14.,Penzing	149	89	148	1
Haunoldstein	209	119	208	1	Wien 15.,Rudolfsh.-Fünfh	95	62	92	3
Herzogenburg	972	544	963	9	Wien 16.,Ottakring	102	65	102	-
Hofstetten-Grünau	358	193	349	9	Wien 17.,Hernals	67	45	66	1
Inzersdorf-Getzersdorf	194	119	192	2	Wien 18.,Währing	60	31	57	3
Kapelln	185	100	184	1	Wien 19.,Döbling	78	42	77	1
Karlstetten	421	234	420	1	Wien 20.,Brigittenau	114	74	113	1
Kasten bei Böheimkirchen	141	81	140	1	Wien 21.,Floridsdorf	110	75	107	3
Kirchberg an der Pielach	313	225	303	10	Wien 22.,Donaustadt	142	81	137	5
Kirchstetten	173	101	171	2	Wien 23.,Liesing	119	83	114	5
Loich	66	45	61	5	ERWERBSTÄTIGE AM ARBEITSORT	41213	23493	.	.
Maria-Anzbach	80	45	78	2	Index des Pendlersaldos	184,1	190,7	.	.
Markersdorf-Haindorf	379	214	375	4	Index der Pendlermobilität	138,1	155,2	.	.
Michelbach	69	47	69	-					
Neidling	361	193	355	6					
Neulengbach	276	168	273	3					
Neustift-Innermanzing	37	20	36	1					
Nußdorf ob der Traisen	180	118	179	1	<b>303 WAIDHOFEN AN DER YBBS</b>				
Ober-Grafendorf	850	472	842	8	ERWERBSTÄTIGE AM WOHNORT	4937	2864	.	.
Obritzberg-Rust	418	218	416	2	Nichtpendler	564	281	.	.
Prinzersdorf	264	145	263	1	Gemeinde-Binnenpendler	2558	1298	2558	-
Pyhra	656	382	651	5					
Rabenstein an der Pielach	328	205	323	5	AUSPENDLER	1815	1285	1421	394
Schwarzenbach a.d.Pielach	41	26	37	4	in and. Gemeinde des Pol.Bez.	-	-	-	-
St.Margarethen/Sierning	176	89	172	4	in and. Pol.Bez. des Bundesl.	1245	895	1144	101
Statzendorf	182	92	181	1	St.Pölten(Stadt)	43	25	37	6
Stössing	56	35	56	-	Amstetten	1047	757	1007	40
Traismauer	452	248	449	3	Allhartsberg	25	19	23	2
Weinburg	231	146	229	2	Amstetten	364	255	338	26

**Tabelle 1: Erwerbstätige nach Wohngemeinden, Arbeitsgemeinden und Geschlecht bzw. Pendelfrequenz**

Wohngemeinde, Arbeitsgemeinde	Insgesamt	dar.: männlich	Tagespendler	Nicht-tagespendler	Wohngemeinde, Arbeitsgemeinde	Insgesamt	dar.: männlich	Tagespendler	Nicht-tagespendler
<b>303 WAIDHOFEN AN DER YBBS (Forts.)</b>					<b>304 WIENER NEUSTADT (Forts.)</b>				
Kematen an der Ybbs	62	44	59	3	Neunkirchen	467	267	460	7
Seitenstetten	33	27	33	-	Gloggnitz	43	33	43	-
Sonntagberg	285	228	282	3	Neunkirchen	178	95	176	2
St.Peter in der Au	24	16	24	-	Ternitz	44	23	43	1
Ybbsitz	150	99	146	4	Wien-Umgebung	156	101	151	5
Scheibbs	80	61	73	7	Schwechat	86	53	83	3
Gresten	26	22	26	-	Wr.Neustadt(Ld)	1561	986	1540	21
in anderes Bundesland	458	319	277	181	Bad Fischau-Brunn	109	52	109	-
<b>ÖBERÖSTERREICH</b>	251	178	210	41	Ebenfurth	79	65	79	-
Linz(Stadt)	41	32	27	14	Eggendorf	50	38	49	1
Steyr(Stadt)	60	42	56	4	Erlach	22	6	22	-
Steyr-Land	100	63	98	2	Felixdorf	91	54	87	4
Gaflenz	58	38	57	1	Katzelsdorf	53	28	52	1
WIEN	178	123	66	112	Lanzenkirchen	36	16	36	-
Wien 1.,Innere Stadt	28	18	9	19	Lichtenwörth	91	54	90	1
ins Ausland	112	71	-	112	Markt Piesting	60	44	58	2
<b>EINPENDLER</b>	2847	1681	2676	171	Matzdorf-Hölles	23	10	23	-
aus and. Gemeinde des Pol.Bez.	-	-	-	-	Pernitz	45	35	45	-
aus and. Pol.Bez. des Bundesl.	2234	1294	2164	70	Sollenau	256	181	254	2
Amstetten	1954	1106	1928	26	Theresienfeld	97	70	97	-
Allhartsberg	81	45	80	1	Waldegg	72	43	72	-
Amstetten	182	117	179	3	Weikersdorf am Steinfelde	72	42	70	2
Aschbach-Markt	36	20	36	-	Winzendorf-Muthmannsdorf	38	15	37	1
Biberbach	92	44	91	1	Wöllersdf-Steinabrückl	291	191	288	3
Ertl	50	25	48	2	in anderes Bundesland	3336	2198	3179	157
Hollenstein an der Ybbs	155	96	150	5	<b>BURGENLAND</b>	472	320	469	3
Kematen an der Ybbs	136	61	136	-	Eisenstadt(St)	97	60	95	2
Neuhofen an der Ybbs	32	20	30	2	Eisenstadt-Umg.	56	42	56	-
Opponitz	156	107	155	1	Mattersburg	284	192	283	1
Seitenstetten	67	43	67	-	Mattersburg	35	17	35	-
Sonntagberg	413	188	408	5	Neudörfel	167	121	167	-
St.Georgen am Reith	37	24	36	1	Pötttsching	28	19	27	1
St.Peter in der Au	42	25	41	1	<b>ÖBERÖSTERREICH</b>	27	20	-	27
Ybbsitz	342	206	339	3	<b>STEIERMARK</b>	27	21	14	13
Melk	32	22	28	4	<b>TIROL</b>	26	17	-	26
Scheibbs	199	134	189	10	WIEN	2759	1800	2696	63
Göstling an der Ybbs	49	34	46	3	Wien 1.,Innere Stadt	415	230	399	16
Gresten	33	19	30	3	Wien 2.,Leopoldstadt	142	104	138	4
aus anderem Bundesland	613	387	512	101	Wien 3.,Landstraße	290	192	286	4
<b>ÖBERÖSTERREICH</b>	466	293	437	29	Wien 4.,Wieden	104	75	101	3
Steyr-Land	420	264	410	10	Wien 5.,Margareten	55	28	54	1
Gaflenz	183	106	182	1	Wien 6.,Mariahilf	70	47	69	1
Weyer Land	73	55	71	2	Wien 7.,Neubau	92	55	89	3
Weyer Markt	73	47	70	3	Wien 8.,Josefstadt	43	24	42	1
WIEN	108	66	63	45	Wien 9.,Alsergrund	167	104	164	3
<b>ERWERBSTÄTIGE AM ARBEITSORT</b>	5969	3260	.	.	Wien 10.,Favoriten	239	168	238	1
<i>Index des Pendlersaldos</i>	<i>120,9</i>	<i>113,8</i>	.	.	Wien 11.,Simmering	96	74	94	2
<i>Index der Pendlermobilität</i>	<i>94,4</i>	<i>103,6</i>	.	.	Wien 12.,Meidling	155	102	155	-
<b>304 WIENER NEUSTADT</b>					Wien 13.,Hietzing	89	58	88	1
<b>ERWERBSTÄTIGE AM WOHNORT</b>	17194	9380	.	.	Wien 14.,Penzing	53	35	50	3
Nichtpendler	592	297	.	.	Wien 15.,Rudolfsh.-Fünfh	81	51	78	3
Gemeinde-Binnenpendler	8927	4139	8927	-	Wien 16.,Ottakring	51	20	50	1
<b>AUSPENDLER</b>	7675	4944	7369	306	Wien 17.,Hernals	21	15	20	1
in and. Gemeinde des Pol.Bez.	-	-	-	-	Wien 18.,Währing	27	9	26	1
in and. Pol.Bez. des Bundesl.	4271	2699	4190	81	Wien 19.,Döbling	57	28	54	3
St.Pölten(Stadt)	56	42	53	3	Wien 20.,Brigittenau	36	26	35	1
Baden	1037	677	1026	11	Wien 21.,Floridsdorf	68	59	65	3
Bad Vöslau	56	32	56	-	Wien 22.,Donaustadt	104	75	99	5
Baden	317	177	311	6	Wien 23.,Liesing	304	221	302	2
Berndorf	85	42	83	2	ins Ausland	68	47	-	68
Ebreichsdorf	29	16	28	1	<b>EINPENDLER</b>	17220	9726	16213	1007
Enzesfeld-Lindabrunn	43	33	43	-	aus and. Gemeinde des Pol.Bez.	-	-	-	-
Hirtenberg	38	32	38	-	aus and. Pol.Bez. des Bundesl.	12311	6593	11991	320
Kottingbrunn	37	29	37	-	St.Pölten(Stadt)	27	12	24	3
Leobersdorf	96	65	96	-	Amstetten	26	16	4	22
Oberwaltersdorf	21	12	21	-	Baden	975	554	962	13
Pottendorf	30	18	30	-	Bad Vöslau	76	43	75	1
Traiskirchen	190	165	189	1	Baden	124	68	122	2
Bruck/Leitha	32	26	29	3	Berndorf	91	50	89	2
Mödling	879	530	867	12	Blumau-Neurißhof	46	21	46	-
Biedermannsdorf	49	26	49	-	Ebreichsdorf	54	28	54	-
Brunn am Gebirge	79	49	78	1	Enzesfeld-Lindabrunn	48	31	47	1
Gumpoldskirchen	31	21	30	1	Günselsdorf	26	13	26	-
Guntramsdorf	120	82	120	-	Hernstein	20	8	20	-
Laxenburg	36	25	34	2	Hirtenberg	23	12	23	-
Maria Enzersdorf	70	44	70	-	Kottingbrunn	60	35	59	1
Mödling	152	91	149	3	Leobersdorf	60	34	59	1
Vösendorf	141	60	139	2	Pottendorf	116	68	114	2
Wiener Neudorf	173	113	171	2	Pottenstein	25	18	25	-
					Schönau an der Triesting	21	9	21	-
					Teesdorf	23	13	22	1
					Traiskirchen	61	34	61	-
					Bruck/Leitha	29	17	26	3
					Hollabrunn	23	9	16	7

**Tabelle 1: Erwerbstätige nach Wohngemeinden, Arbeitsgemeinden und Geschlecht bzw. Pendelfrequenz**

Wohngemeinde, Arbeitsgemeinde	Insgesamt	dar.: männlich	Tages- pendler	Nicht- tages- pendler	Wohngemeinde, Arbeitsgemeinde	Insgesamt	dar.: männlich	Tages- pendler	Nicht- tages- pendler
<b>304 WIENER NEUSTADT (Forts.)</b>					<b>304 WIENER NEUSTADT (Forts.)</b>				
Lilienfeld	26	13	12	14	Baumgarten	30	14	30	-
Melk	24	17	7	17	Draßburg	20	15	19	1
Mödling	230	141	222	8	Forchtenstein	131	61	129	2
Brunn am Gebirge	33	20	32	1	Krensdorf	25	14	25	-
Guntramsdorf	21	11	20	1	Loipersbach im Burgenland	43	26	42	1
Mödling	45	28	42	3	Marz	86	52	83	3
Perchtoldsdorf	25	13	24	1	Mattersburg	228	127	227	1
Neunkirchen	4024	2256	3964	60	Neudörfel	470	221	467	3
Aspang-Markt	101	64	100	1	Pöttelsdorf	20	12	20	-
Aspangberg-St.Peter	96	73	92	4	Pötsching	243	127	240	3
Breitenau	102	66	100	2	Rohrbach bei Mattersburg	126	72	124	2
Edlitz	50	27	48	2	Schattendorf	83	41	81	2
Enzenreith	70	43	70	-	Siegggraben	53	24	50	3
Feistritz am Wechsel	49	31	49	-	Sigleß	74	34	73	1
Gloggnitz	188	116	185	3	Wiesen	178	86	175	3
Grafenbach-St.Valentin	92	53	92	-	Zemendorf-Stöttera	39	20	39	-
Grimmenstein	68	45	68	-	Neusiedl/See	20	14	14	6
Grünbach am Schneeberg	97	54	95	2	Oberpullendorf	331	231	318	13
Höflein a.d.Hohen Wand	58	35	57	1	Deutchkreutz	26	21	26	-
Kirchberg am Wechsel	62	40	60	2	Kobersdorf	46	25	44	2
Natschbach-Loipersbach	80	45	79	1	Markt St.Martin	21	18	20	1
Neunkirchen	518	268	516	2	Oberpullendorf	22	14	22	-
Payerbach	45	30	45	-	Weppersdorf	49	32	48	1
Pitten	232	118	227	5	Oberwart	135	99	117	18
Puchberg am Schneeberg	118	73	116	2	Pinkafeld	26	20	24	2
Reichenau an der Rax	40	24	38	2	KÄRNTEN	90	80	-	90
Scheiblingkirchen-Thernbg	142	80	137	5	OBERÖSTERREICH	121	111	-	121
Schwarzau am Steinfelde	186	87	185	1	SALZBURG	47	42	-	47
Seebenstein	99	53	98	1	STEIERMARK	608	514	379	229
St.Egyden am Steinfeld	174	92	171	3	Graz(Stadt)	33	25	18	15
Ternitz	637	310	631	6	Bruck/Mur	27	25	15	12
Thomasberg	61	41	60	1	Graz-Umgebung	24	21	6	18
Warth	80	50	79	1	Hartberg	263	217	226	37
Wartmannstetten	97	63	95	2	Friedberg	36	33	35	1
Willendorf	59	27	57	2	Pinggau	54	41	52	2
Wimpassing i.Schwarzatale	89	39	88	1	Schäffern	39	26	36	3
Würflach	99	58	96	3	Leoben	21	19	4	17
Zöbern	69	47	67	2	Mürzzuschlag	115	99	101	14
St.Pölten(Ld)	41	23	31	10	Mürzzuschlag	53	46	50	3
Tulln	24	19	11	13	Weiz	22	21	6	16
Wien-Umgebung	46	34	43	3	TIROL	39	35	-	39
Wr.Neustadt(Ld)	6709	3409	6619	90	WIEN	1011	684	960	51
Bad Fischau-Brunn	372	197	367	5	Wien 2.,Leopoldstadt	36	26	34	2
Bad Schönau	36	23	35	1	Wien 3.,Landstraße	79	53	74	5
Bromberg	165	95	164	1	Wien 4.,Wieden	22	15	21	1
Ebenfurth	152	77	149	3	Wien 5.,Margareten	27	12	26	1
Eggendorf	377	165	374	3	Wien 6.,Mariahilf	22	10	20	2
Erlach	356	153	355	1	Wien 8.,Josefstadt	25	10	25	-
Felixdorf	315	158	314	1	Wien 10.,Favoriten	113	83	107	6
Gutenstein	56	21	53	3	Wien 11.,Simmering	50	39	50	-
Hochneukirchen-Gschoaidt	66	59	65	1	Wien 12.,Meidling	44	29	43	1
Hochwolkersdorf	175	96	175	-	Wien 13.,Hietzing	36	19	34	2
Hohe Wand	145	86	141	4	Wien 14.,Penzing	43	27	39	4
Hollenthon	116	68	109	7	Wien 15.,Rudolfsh.-Fünfh	50	36	50	-
Katzelsdorf	539	266	532	7	Wien 16.,Ottakring	48	39	45	3
Kirchschlag/Buckl.Welt	93	56	90	3	Wien 17.,Hernals	29	20	28	1
Krumbach	101	68	97	4	Wien 18.,Währing	34	24	31	3
Lanzenkirchen	575	298	568	7	Wien 19.,Döbling	25	16	23	2
Lichtenegg	77	51	73	4	Wien 20.,Brigittenau	52	32	52	-
Lichtenwörth	428	203	427	1	Wien 21.,Floridsdorf	62	43	57	5
Markt Piesting	214	109	209	5	Wien 22.,Donaustadt	83	56	80	3
Matzendorf-Hölles	100	50	99	1	Wien 23.,Liesing	93	71	88	5
Pernitz	89	40	87	2	ERWERBSTÄTIGE AM ARBEITSORT	26739	14162	.	.
Schwarzenbach	162	79	159	3	Index des Pendlersaldos	155,5	151,0	.	.
Sollenau	245	101	245	-	Index der Pendlermobilität	144,8	156,4	.	.
Theresienfeld	244	122	242	2	<b>305 POL.BEZ.: AMSTETTEN</b>				
Waidmannsfeld	67	29	66	1	ERWERBSTÄTIGE AM WOHNORT	49569	29301	.	.
Waldegg	141	80	140	1	Nichtpendler	5843	2866	.	.
Walpersbach	171	90	170	1	Gemeinde-Binnenpendler	13446	6796	13446	-
Weikersdorf am Steinfelde	127	63	125	2	AUSPENDLER	30280	19639	27918	2362
Wiesmath	209	117	202	7	in and. Gemeinde des Pol.Bez.	13636	8650	13416	220
Winzendorf-Muthmannsdorf	196	99	193	3	in and. Pol.Bez. des Bundesl.	4314	2662	3913	401
Wöllersdorf-Steinabrückl	362	174	360	2	in anderem Bundesland	11840	8013	10589	1251
Zillingdorf	195	96	194	1	ins Ausland	490	314	-	490
aus anderem Bundesland	4909	3133	4222	687	EINPENDLER	23367	15835	21959	1408
BURGENLAND	2979	1655	2883	96	aus and. Gemeinde des Pol.Bez.	13636	8650	13416	220
Eisenstadt(St)	72	39	70	2	aus and. Pol.Bez. des Bundesl.	4828	3522	4488	340
Eisenstadt-Umg.	353	195	349	4	aus anderem Bundesland	4903	3663	4055	848
Hornstein	21	12	21	-					
Neufeld an der Leitha	89	42	89	-					
Steinbrunn	43	23	43	-					
Zillingtal	40	18	40	-					
Güssing	31	29	10	21					
Mattersburg	2022	1034	1996	26					
Bad Sauerbrunn	140	73	139	1					

**Tabelle 1: Erwerbstätige nach Wohngemeinden, Arbeitsgemeinden und Geschlecht bzw. Pendelfrequenz**

Wohngemeinde, Arbeitsgemeinde	Insgesamt	dar.: männlich	Tages- pendler	Nicht- tages- pendler	Wohngemeinde, Arbeitsgemeinde	Insgesamt	dar.: männlich	Tages- pendler	Nicht- tages- pendler
<b>305 POL.BEZ.: AMSTETTEN (Forts.)</b>					<b>02 AMSTETTEN (Forts.)</b>				
<b>ERWERBSTÄTIGE AM ARBEITSORT</b>	<b>42656</b>	<b>25497</b>	.	.	Wien 3.,Landstraße	31	18	19	12
<i>Index des Pendlersaldos</i>	<i>86,1</i>	<i>87,0</i>	.	.	Wien 9.,Alsergrund	32	18	24	8
<i>Index der Pendlermobilität</i>	<i>108,2</i>	<i>121,1</i>	.	.	Wien 10.,Favoriten	20	18	16	4
<b>01 ALLHARTSBERG</b>					Wien 13.,Hietzing	21	10	14	7
ERWERBSTÄTIGE AM WOHNORT	809	480	.	.	Wien 15.,Rudolfsh.-Fünfh	88	81	83	5
Nichtpendler	121	52	.	.	ins Ausland	106	69	-	106
Gemeinde-Binnenpendler	114	61	114	-	<b>EINPENDLER</b>	11033	7425	10458	575
AUSPENDLER	574	367	533	41	aus and. Gemeinde des Pol.Bez.	6574	4159	6449	125
in and. Gemeinde des Pol.Bez.	400	257	394	6	Allhartsberg	214	127	209	5
Amstetten	214	127	209	5	Ardagger	627	403	619	8
Kematen an der Ybbs	61	43	60	1	Aschbach-Markt	400	255	393	7
Sonntagberg	67	46	67	-	Biberbach	123	74	121	2
in and. Pol.Bez. des Bundesl.	112	69	102	10	Ertl	24	17	23	1
Waidhofen a.d.Ybbs(Stadt)	81	45	80	1	Euratsfeld	469	280	467	2
in anderes Bundesland	56	37	37	19	Ferschnitz	319	206	315	4
OBERÖSTERREICH	31	24	26	5	Haag	106	71	103	3
WIEN	20	12	11	9	Haidershofen	31	26	24	7
ins Ausland	6	4	-	6	Hollenstein an der Ybbs	45	38	41	4
<b>EINPENDLER</b>	357	238	333	24	Kematen an der Ybbs	278	171	275	3
aus and. Gemeinde des Pol.Bez.	271	174	268	3	Neuhofen an der Ybbs	532	356	526	6
Amstetten	58	28	57	1	Neustadt an der Donau	350	242	341	9
Kematen an der Ybbs	27	16	27	-	Oed-Oehling	365	207	362	3
Neuhofen an der Ybbs	38	28	37	1	Seitenstetten	121	77	119	2
Sonntagberg	38	24	38	-	Sonntagberg	255	166	251	4
aus and. Pol.Bez. des Bundesl.	57	44	53	4	St.Georgen am Ybbsfelde	571	361	568	3
Waidhofen a.d.Ybbs(Stadt)	25	19	23	2	St.Peter in der Au	129	73	123	6
aus anderem Bundesland	29	20	12	17	St.Valentin	82	63	76	6
<b>ERWERBSTÄTIGE AM ARBEITSORT</b>	592	351	.	.	Strengberg	79	54	76	3
<i>Index des Pendlersaldos</i>	<i>73,2</i>	<i>73,1</i>	.	.	Viehdorf	271	162	269	2
<i>Index der Pendlermobilität</i>	<i>115,1</i>	<i>126,0</i>	.	.	Wallsee-Sindelburg	178	110	177	1
<b>02 AMSTETTEN</b>					Weistrach	33	21	29	4
ERWERBSTÄTIGE AM WOHNORT	10229	5793	.	.	Winklarn	368	207	364	4
Nichtpendler	465	255	.	.	Wolfsbach	86	57	81	5
Gemeinde-Binnenpendler	6655	3429	6655	-	Ybbsitz	59	42	51	8
AUSPENDLER	3109	2109	2713	396	Zeillern	377	228	375	2
in and. Gemeinde des Pol.Bez.	1074	685	1061	13	aus and. Pol.Bez. des Bundesl.	3050	2192	2858	192
Allhartsberg	58	28	57	1	St.Pölten(Stadt)	58	45	55	3
Ardagger	89	56	89	-	Waidhofen a.d.Ybbs(Stadt)	364	255	338	26
Aschbach-Markt	103	62	101	2	Melk	1464	1008	1434	30
Euratsfeld	37	24	36	1	Bergland	34	23	33	1
Haag	52	28	51	1	Blindenmarkt	402	247	396	6
Kematen an der Ybbs	101	67	100	1	Dorfstetten	36	29	35	1
Neuhofen an der Ybbs	36	18	36	-	Golling an der Erlauf	31	25	31	-
Oed-Oehling	42	26	42	-	Hofamt Priel	50	35	50	-
Seitenstetten	66	57	65	1	Marbach an der Donau	26	23	24	2
Sonntagberg	113	88	113	-	Melk	30	22	28	2
St.Georgen am Ybbsfelde	90	60	88	2	Neumarkt an der Ybbs	134	89	134	-
St.Peter in der Au	48	30	48	-	Nöchling	30	20	30	-
St.Valentin	63	39	62	1	Persenbeug-Gottsdorf	55	40	54	1
Winklarn	48	26	48	-	Petzenkirchen	23	12	22	1
Zeillern	24	14	23	1	Pöchlarn	42	33	40	2
in and. Pol.Bez. des Bundesl.	916	594	845	71	St.Martin-Karlsbach	150	106	147	3
St.Pölten(Stadt)	246	132	236	10	St.Oswald	45	38	45	-
Waidhofen a.d.Ybbs(Stadt)	182	117	179	3	Ybbs an der Donau	169	122	166	3
Melk	228	160	223	5	Yspertal	38	31	37	1
Blindenmarkt	40	28	40	-	Scheibbs	937	707	878	59
Melk	24	13	21	3	Gaming	30	22	26	4
Pöchlarn	27	18	27	-	Gresten	38	23	37	1
Ybbs an der Donau	60	44	60	-	Gresten-Land	38	28	36	2
Mödling	22	19	14	8	Lunz am See	24	23	15	9
Scheibbs	113	73	105	8	Oberndorf an der Melk	38	34	36	2
Scheibbs	22	18	20	2	Purgstall an der Erlauf	89	74	82	7
Wieselburg	42	21	40	2	Randegg	99	70	94	5
Wien-Umgebung	31	18	23	8	Reinsberg	27	21	23	4
in anderes Bundesland	1013	761	807	206	Scheibbs	52	37	47	5
OBERÖSTERREICH	519	407	477	42	Steinakirchen am Forst	118	81	113	5
Linz(Stadt)	273	211	260	13	Wang	97	72	94	3
Steyr(Stadt)	54	44	52	2	Wieselburg	82	66	80	2
Wels(Stadt)	31	25	28	3	Wieselburg-Land	91	69	89	2
Linz-Land	53	38	50	3	Wolfpassing	72	56	70	2
Perg	50	38	48	2	St.Pölten(Ld)	67	48	62	5
SALZBURG	27	15	8	19	aus anderem Bundesland	1409	1074	1151	258
WIEN	433	314	320	113	KÄRNTEN	21	18	-	21
Wien 1.,Innere Stadt	62	41	40	22	OBERÖSTERREICH	974	772	851	123
Wien 2.,Leopoldstadt	24	21	19	5	Linz(Stadt)	65	54	57	8
					Steyr(Stadt)	49	31	46	3
					Linz-Land	62	49	54	8
					Perg	574	445	538	36
					Bad Kreuzen	55	45	53	2
					Dimbach	44	39	42	2
					Grein	144	95	142	2
					Perg	24	16	21	3
					St.Georgen am Waide	31	30	28	3
					St.Nikola an der Donau	40	27	39	1

**Tabelle 1: Erwerbstätige nach Wohngemeinden, Arbeitsgemeinden und Geschlecht bzw. Pendelfrequenz**

Wohngemeinde, Arbeitsgemeinde	Insgesamt	dar.: männlich	Tages- pendler	Nicht- tages- pendler	Wohngemeinde, Arbeitsgemeinde	Insgesamt	dar.: männlich	Tages- pendler	Nicht- tages- pendler
<b>305 POL.BEZ.: AMSTETTEN</b>									
<b>02 AMSTETTEN (Forts.)</b>					<b>04 ASCHBACH-MARKT (Forts.)</b>				
Waldhausen im Strudengau	134	113	129	5	Oed-Oehling	32	23	32	-
Steyr-Land	138	115	115	23	Seitenstetten	34	24	34	-
Gaffenz	27	22	27	-	Sonntagberg	22	15	21	1
Weyer Markt	21	20	21	-	St.Peter in der Au	21	11	21	-
SALZBURG	23	19	9	14	Wallsee-Sindelburg	31	18	31	-
STEIERMARK	52	48	5	47	Wolfsbach	36	23	36	-
WIEN	310	193	286	24	aus and. Pol.Bez. des Bundesl.	75	55	69	6
Wien 10., Favoriten	26	16	23	3	Melk	24	21	24	-
Wien 15., Rudolfsh.-Fünfh	25	18	22	3	aus anderem Bundesland	48	32	35	13
Wien 16., Ottakring	25	14	24	1	OBERÖSTERREICH	21	17	18	3
Wien 19., Döbling	24	10	21	3	WIEN	24	12	17	7
Wien 20., Brigittenau	35	24	34	1	ERWERBSTÄTIGE AM ARBEITSORT	1167	686	.	.
Wien 22., Donaustadt	34	18	34	-	Index des Pendlersaldos	73,7	71,7	.	.
ERWERBSTÄTIGE AM ARBEITSORT	18153	11109	.	.	Index der Pendlermobilität	102,8	113,8	.	.
Index des Pendlersaldos	177,5	191,8	.	.					
Index der Pendlermobilität	138,3	164,6	.	.					
<b>03 ARDAGGER</b>					<b>06 BEHAMBERG</b>				
ERWERBSTÄTIGE AM WOHNORT	1522	925	.	.	ERWERBSTÄTIGE AM WOHNORT	1488	861	.	.
Nichtpendler	247	117	.	.	Nichtpendler	163	80	.	.
Gemeinde-Binnenpendler	181	89	181	-	Gemeinde-Binnenpendler	125	55	125	-
AUSPENDLER	1094	719	1025	69	AUSPENDLER	1200	726	1150	50
in and. Gemeinde des Pol.Bez.	773	502	761	12	in and. Gemeinde des Pol.Bez.	170	108	167	3
Amstetten	627	403	619	8	Haidershofen	51	28	51	-
Wallsee-Sindelburg	20	7	20	-	St.Peter in der Au	22	8	22	-
in and. Pol.Bez. des Bundesl.	101	64	90	11	St.Valentin	31	27	31	-
St.Pölten(Stadt)	33	20	28	5	in and. Pol.Bez. des Bundesl.	6	4	4	2
Melk	35	27	33	2	in anderem Bundesland	1006	603	979	27
in anderes Bundesland	204	141	174	30	OBERÖSTERREICH	993	595	977	16
OBERÖSTERREICH	130	92	125	5	Linz(Stadt)	47	29	45	2
Linz(Stadt)	44	32	42	2	Steyr(Stadt)	780	465	773	7
Perg	49	27	47	2	Linz-Land	25	13	25	-
Grein	24	9	24	-	Steyr-Land	118	69	117	1
WIEN	64	44	47	17	Dietach	22	18	22	-
ins Ausland	16	12	-	16	Garsten	30	17	30	-
EINPENDLER	313	218	294	19	St.Ulrich bei Steyr	23	7	22	1
aus and. Gemeinde des Pol.Bez.	195	134	194	1	ins Ausland	18	11	-	18
Amstetten	89	56	89	-	EINPENDLER	382	256	360	22
Neustadt an der Donau	24	15	24	-	aus and. Gemeinde des Pol.Bez.	151	102	149	2
aus and. Pol.Bez. des Bundesl.	47	38	45	2	Haidershofen	60	40	58	2
Melk	30	25	29	1	St.Peter in der Au	28	22	28	-
aus anderem Bundesland	71	46	55	16	Weistrach	20	16	20	-
OBERÖSTERREICH	45	32	42	3	aus and. Pol.Bez. des Bundesl.	6	5	6	-
Perg	37	28	37	-	aus anderem Bundesland	225	149	205	20
WIEN	20	12	13	7	OBERÖSTERREICH	207	135	204	3
ERWERBSTÄTIGE AM ARBEITSORT	741	424	.	.	Steyr(Stadt)	117	69	116	1
Index des Pendlersaldos	48,7	45,8	.	.	Steyr-Land	66	49	66	-
Index der Pendlermobilität	92,4	101,3	.	.	Garsten	21	13	21	-
<b>04 ASCHBACH-MARKT</b>					<b>07 BIBERBACH</b>				
ERWERBSTÄTIGE AM WOHNORT	1584	957	.	.	ERWERBSTÄTIGE AM WOHNORT	940	564	.	.
Nichtpendler	235	123	.	.	Nichtpendler	162	61	.	.
Gemeinde-Binnenpendler	326	154	326	-	Gemeinde-Binnenpendler	99	53	99	-
AUSPENDLER	1023	680	951	72	AUSPENDLER	679	450	630	49
in and. Gemeinde des Pol.Bez.	716	454	704	12	in and. Gemeinde des Pol.Bez.	436	290	432	4
Amstetten	400	255	393	7	Amstetten	123	74	121	2
Haag	24	15	24	-	Aschbach-Markt	45	31	45	-
Kematen an der Ybbs	44	32	44	-	Kematen an der Ybbs	31	26	31	-
Seitenstetten	39	22	39	-	Seitenstetten	51	32	51	-
St.Peter in der Au	44	20	44	-	Sonntagberg	85	70	83	2
St.Valentin	25	17	25	-	St.Peter in der Au	30	18	30	-
in and. Pol.Bez. des Bundesl.	99	59	88	11	in and. Pol.Bez. des Bundesl.	114	57	106	8
St.Pölten(Stadt)	23	11	21	2	Waidhofen a.d.Ybbs(Stadt)	92	44	91	1
Waidhofen a.d.Ybbs(Stadt)	36	20	36	-	in anderem Bundesland	116	95	92	24
in anderes Bundesland	201	161	159	42	OBERÖSTERREICH	79	67	76	3
OBERÖSTERREICH	153	129	143	10	Steyr(Stadt)	52	46	50	2
Linz(Stadt)	57	40	53	4	WIEN	27	20	15	12
Steyr(Stadt)	53	49	52	1	ins Ausland	13	8	-	13
WIEN	37	23	15	22	EINPENDLER	117	78	112	5
ins Ausland	7	6	-	7	aus and. Gemeinde des Pol.Bez.	98	65	97	1
EINPENDLER	606	409	582	24	aus and. Pol.Bez. des Bundesl.	10	8	10	-
aus and. Gemeinde des Pol.Bez.	483	322	478	5	aus anderem Bundesland	9	5	5	4
Amstetten	103	62	101	2					
Biberbach	45	31	45	-					
Kematen an der Ybbs	22	10	22	-					

**Tabelle 1: Erwerbstätige nach Wohngemeinden, Arbeitsgemeinden und Geschlecht bzw. Pendelfrequenz**

Wohngemeinde, Arbeitsgemeinde	Insgesamt	dar.: männlich	Tages- pendler	Nicht- tages- pendler	Wohngemeinde, Arbeitsgemeinde	Insgesamt	dar.: männlich	Tages- pendler	Nicht- tages- pendler
<b>305 POL.BEZ.: AMSTETTEN</b>									
<b>07 BIBERBACH (Forts.)</b>					<b>10 ERTL (Forts.)</b>				
ERWERBSTÄTIGE AM ARBEITSORT	378	192	.	.	Gemeinde-Binnenpendler	44	22	44	-
<i>Index des Pendlersaldos</i>	40,2	34,0	.	.	AUSPENDLER	386	256	358	28
<i>Index der Pendlermobilität</i>	84,7	93,6	.	.	in and. Gemeinde des Pol.Bez.	152	85	149	3
					Amstetten	24	17	23	1
					St.Peter in der Au	53	19	52	1
					in and. Pol.Bez. des Bundesl.	59	31	55	4
					Waidhofen a.d.Ybbs(Stadt)	50	25	48	2
					in anderes Bundesland	161	129	154	7
					OBERÖSTERREICH	153	122	152	1
					Steyr(Stadt)	99	75	99	-
					Steyr-Land	33	28	33	-
					ins Ausland	14	11	-	14
					EINPENDLER	48	24	45	3
					aus and. Gemeinde des Pol.Bez.	34	14	33	1
					aus and. Pol.Bez. des Bundesl.	7	4	7	-
					aus anderem Bundesland	7	6	5	2
					ERWERBSTÄTIGE AM ARBEITSORT	210	97	.	.
					<i>Index des Pendlersaldos</i>	38,3	29,5	.	.
					<i>Index der Pendlermobilität</i>	79,2	85,1	.	.
					<b>11 EURATSFELD</b>				
					ERWERBSTÄTIGE AM WOHNORT	1087	639	.	.
					Nichtpendler	198	94	.	.
					Gemeinde-Binnenpendler	136	77	136	-
					AUSPENDLER	753	468	698	55
					in and. Gemeinde des Pol.Bez.	565	345	562	3
					Amstetten	469	280	467	2
					in and. Pol.Bez. des Bundesl.	93	59	86	7
					Melk	29	20	29	-
					Scheibbs	22	13	22	-
					in anderes Bundesland	90	62	50	40
					OBERÖSTERREICH	26	19	22	4
					WIEN	51	34	27	24
					ins Ausland	5	2	-	5
					EINPENDLER	159	113	131	28
					aus and. Gemeinde des Pol.Bez.	80	52	77	3
					Amstetten	37	24	36	1
					aus and. Pol.Bez. des Bundesl.	49	41	44	5
					Scheibbs	35	29	32	3
					aus anderem Bundesland	30	20	10	20
					WIEN	21	11	6	15
					ERWERBSTÄTIGE AM ARBEITSORT	493	284	.	.
					<i>Index des Pendlersaldos</i>	45,4	44,4	.	.
					<i>Index der Pendlermobilität</i>	83,9	90,9	.	.
					<b>12 FERSCHNITZ</b>				
					ERWERBSTÄTIGE AM WOHNORT	743	441	.	.
					Nichtpendler	92	41	.	.
					Gemeinde-Binnenpendler	98	42	98	-
					AUSPENDLER	553	358	524	29
					in and. Gemeinde des Pol.Bez.	380	248	373	7
					Amstetten	319	206	315	4
					in and. Pol.Bez. des Bundesl.	123	78	119	4
					Melk	49	30	48	1
					Scheibbs	42	28	42	-
					in anderes Bundesland	47	31	32	15
					WIEN	32	20	21	11
					ins Ausland	3	1	-	3
					EINPENDLER	133	85	123	10
					aus and. Gemeinde des Pol.Bez.	59	30	58	1
					aus and. Pol.Bez. des Bundesl.	60	44	60	-
					Scheibbs	43	29	43	-
					aus anderem Bundesland	14	11	5	9
					ERWERBSTÄTIGE AM ARBEITSORT	323	168	.	.
					<i>Index des Pendlersaldos</i>	43,5	38,1	.	.
					<i>Index der Pendlermobilität</i>	92,3	100,5	.	.
					<b>14 HAAG</b>				
					ERWERBSTÄTIGE AM WOHNORT	2327	1365	.	.
					Nichtpendler	353	181	.	.
<b>08 ENNSDORF</b>									
ERWERBSTÄTIGE AM WOHNORT	1136	671	.	.					
Nichtpendler	54	33	.	.					
Gemeinde-Binnenpendler	81	28	81	-					
AUSPENDLER	1001	610	944	57					
in and. Gemeinde des Pol.Bez.	125	79	123	2					
St.Valentin	85	50	85	-					
in and. Pol.Bez. des Bundesl.	13	8	6	7					
in anderes Bundesland	849	515	815	34					
OBERÖSTERREICH	831	501	814	17					
Linz(Stadt)	308	194	303	5					
Steyr(Stadt)	59	49	59	-					
Linz-Land	350	177	350	-					
Asten	23	13	23	-					
Enns	254	123	254	-					
St.Florian	22	7	22	-					
Perg	78	53	77	1					
Mauthausen	26	16	26	-					
Schwertberg	24	17	24	-					
ins Ausland	14	8	-	14					
EINPENDLER	618	486	555	63					
aus and. Gemeinde des Pol.Bez.	127	86	124	3					
St.Pantaleon-Erla	23	15	22	1					
St.Valentin	46	32	46	-					
aus and. Pol.Bez. des Bundesl.	20	17	16	4					
aus anderem Bundesland	471	383	415	56					
OBERÖSTERREICH	437	354	411	26					
Linz(Stadt)	91	80	89	2					
Linz-Land	158	115	158	-					
Asten	21	16	21	-					
Enns	68	49	68	-					
Perg	111	86	106	5					
Mauthausen	26	15	25	1					
Urfahr-Umgebung	21	21	20	1					
ERWERBSTÄTIGE AM ARBEITSORT	753	547	.	.					
<i>Index des Pendlersaldos</i>	66,3	81,5	.	.					
<i>Index der Pendlermobilität</i>	142,5	163,3	.	.					
<b>09 ERNSTHOFEN</b>									
ERWERBSTÄTIGE AM WOHNORT	904	566	.	.					
Nichtpendler	92	54	.	.					
Gemeinde-Binnenpendler	91	40	91	-					
AUSPENDLER	721	472	679	42					
in and. Gemeinde des Pol.Bez.	213	142	203	10					
Haag	27	20	24	3					
St.Valentin	130	85	130	-					
in and. Pol.Bez. des Bundesl.	11	6	5	6					
in anderes Bundesland	487	320	471	16					
OBERÖSTERREICH	472	311	465	7					
Linz(Stadt)	143	97	142	1					
Steyr(Stadt)	152	114	152	-					
Linz-Land	125	61	124	1					
Enns	72	27	71	1					
Kronstorf	22	10	22	-					
Steyr-Land	28	20	28	-					
ins Ausland	10	4	-	10					
EINPENDLER	106	66	86	20					
aus and. Gemeinde des Pol.Bez.	54	30	52	2					
St.Valentin	20	11	20	-					
aus and. Pol.Bez. des Bundesl.	8	7	6	2					
aus anderem Bundesland	44	29	28	16					
OBERÖSTERREICH	35	24	25	10					
ERWERBSTÄTIGE AM ARBEITSORT	289	160	.	.					
<i>Index des Pendlersaldos</i>	32,0	28,3	.	.					
<i>Index der Pendlermobilität</i>	91,5	95,1	.	.					
<b>10 ERTL</b>									
ERWERBSTÄTIGE AM WOHNORT	548	329	.	.					
Nichtpendler	118	51	.	.					



**Tabelle 1: Erwerbstätige nach Wohngemeinden, Arbeitsgemeinden und Geschlecht bzw. Pendelfrequenz**

Wohngemeinde, Arbeitsgemeinde	Insgesamt	dar.: männlich	Tagespendler	Nicht-tagespendler	Wohngemeinde, Arbeitsgemeinde	Insgesamt	dar.: männlich	Tagespendler	Nicht-tagespendler
<b>305 POL.BEZ.: AMSTETTEN</b>									
<b>14 HAAG (Forts.)</b>					<b>16 HOLLENSTEIN AN DER YBBS</b>				
Gemeinde-Binnenpendler	643	274	643	-	ERWERBSTÄTIGE AM WOHNORT	800	502	.	.
AUSPENDLER	1331	910	1211	120	Nichtpendler	120	65	.	.
in and. Gemeinde des Pol.Bez.	464	295	454	10	Gemeinde-Binnenpendler	239	144	239	-
Amstetten	106	71	103	3	AUSPENDLER	441	293	345	96
Haidershofen	37	25	37	-	in and. Gemeinde des Pol.Bez.	96	70	89	7
St.Peter in der Au	36	15	36	-	Amstetten	45	38	41	4
St.Valentin	161	109	158	3	Ybbsitz	23	13	21	2
Weistrach	31	18	31	-	in and. Pol.Bez. des Bundesl.	209	129	188	21
in and. Pol.Bez. des Bundesl.	48	35	31	17	Waidhofen a.d.Ybbs(Stadt)	155	96	150	5
in anderes Bundesland	792	562	726	66	Scheibbs	29	15	27	2
OBERÖSTERREICH	735	524	711	24	in anderes Bundesland	116	81	68	48
Linz(Stadt)	223	141	214	9	OBERÖSTERREICH	72	52	59	13
Steyr(Stadt)	319	255	318	1	Steyr-Land	42	27	38	4
Linz-Land	96	53	94	2	Weyer Markt	20	7	19	1
Enns	49	25	49	-	WIEN	34	22	9	25
Perg	22	18	21	1	ins Ausland	20	13	-	20
Steyr-Land	41	31	40	1	EINPENDLER	164	98	134	30
WIEN	38	24	15	23	aus and. Gemeinde des Pol.Bez.	69	43	67	2
ins Ausland	27	18	-	27	Opponitz	25	15	25	-
EINPENDLER	819	458	768	51	aus and. Pol.Bez. des Bundesl.	45	23	38	7
aus and. Gemeinde des Pol.Bez.	584	316	574	10	Scheibbs	22	14	18	4
Amstetten	52	28	51	1	aus anderem Bundesland	50	32	29	21
Aschbach-Markt	24	15	24	-	OBERÖSTERREICH	33	22	23	10
Ernsthofen	27	20	24	3	Steyr-Land	32	21	22	10
Haidershofen	48	21	48	-	ERWERBSTÄTIGE AM ARBEITSORT	523	307	.	.
Seitenstetten	41	20	40	1	Index des Pendlersaldos	65,4	61,2	.	.
St.Peter in der Au	59	31	58	1	Index der Pendlermobilität	75,6	77,9	.	.
St.Valentin	71	37	71	-	<b>17 KEMATEN AN DER YBBS</b>				
Strengberg	39	26	38	1	ERWERBSTÄTIGE AM WOHNORT	1134	681	.	.
Weistrach	50	22	50	-	Nichtpendler	74	32	.	.
Wolfsbach	32	15	31	1	Gemeinde-Binnenpendler	247	143	247	-
aus and. Pol.Bez. des Bundesl.	61	33	52	9	AUSPENDLER	813	506	768	45
aus anderem Bundesland	174	109	142	32	in and. Gemeinde des Pol.Bez.	530	343	527	3
OBERÖSTERREICH	121	75	119	2	Allhartsberg	27	16	27	-
Steyr(Stadt)	33	20	33	-	Amstetten	278	171	275	3
Perg	22	12	22	-	Aschbach-Markt	22	10	22	-
WIEN	40	24	22	18	Sonntagberg	121	92	121	-
ERWERBSTÄTIGE AM ARBEITSORT	1815	913	.	.	in and. Pol.Bez. des Bundesl.	189	97	177	12
Index des Pendlersaldos	78,0	66,9	.	.	St.Pölten(Stadt)	20	10	16	4
Index der Pendlermobilität	92,4	100,2	.	.	Waidhofen a.d.Ybbs(Stadt)	136	61	136	-
<b>15 HAIDERSHOFEN</b>					in anderes Bundesland	85	59	64	21
ERWERBSTÄTIGE AM WOHNORT	1558	949	.	.	OBERÖSTERREICH	42	30	42	-
Nichtpendler	194	93	.	.	WIEN	35	21	22	13
Gemeinde-Binnenpendler	171	82	171	-	ins Ausland	9	7	-	9
AUSPENDLER	1193	774	1126	67	EINPENDLER	562	396	533	29
in and. Gemeinde des Pol.Bez.	272	173	261	11	aus and. Gemeinde des Pol.Bez.	433	304	427	6
Amstetten	31	26	24	7	Allhartsberg	61	43	60	1
Behamberg	60	40	58	2	Amstetten	101	67	100	1
Haag	48	21	48	-	Aschbach-Markt	44	32	44	-
St.Valentin	72	51	72	-	Biberbach	31	26	31	-
in and. Pol.Bez. des Bundesl.	16	15	10	6	Neuhofen an der Ybbs	29	20	29	-
in anderes Bundesland	890	576	855	35	Sonntagberg	101	70	97	4
OBERÖSTERREICH	863	556	851	12	aus and. Pol.Bez. des Bundesl.	85	62	79	6
Linz(Stadt)	74	43	73	1	Waidhofen a.d.Ybbs(Stadt)	62	44	59	3
Steyr(Stadt)	655	425	650	5	aus anderem Bundesland	44	30	27	17
Linz-Land	42	29	42	-	ERWERBSTÄTIGE AM ARBEITSORT	883	571	.	.
Steyr-Land	65	38	64	1	Index des Pendlersaldos	77,9	83,8	.	.
Dietach	20	12	20	-	Index der Pendlermobilität	121,3	132,5	.	.
ins Ausland	15	10	-	15	<b>20 NEUHOFFEN AN DER YBBS</b>				
EINPENDLER	377	239	363	14	ERWERBSTÄTIGE AM WOHNORT	1243	738	.	.
aus and. Gemeinde des Pol.Bez.	199	129	196	3	Nichtpendler	211	92	.	.
Behamberg	51	28	51	-	Gemeinde-Binnenpendler	114	43	114	-
Haag	37	25	37	-	AUSPENDLER	918	603	847	71
Weistrach	30	23	30	-	in and. Gemeinde des Pol.Bez.	705	474	695	10
aus and. Pol.Bez. des Bundesl.	8	5	7	1	Allhartsberg	38	28	37	1
aus anderem Bundesland	170	105	160	10	Amstetten	532	356	526	6
OBERÖSTERREICH	159	97	157	2	Kematen an der Ybbs	29	20	29	-
Steyr(Stadt)	93	56	93	-	in and. Pol.Bez. des Bundesl.	102	66	84	18
Steyr-Land	39	21	39	-	Waidhofen a.d.Ybbs(Stadt)	32	20	30	2
ERWERBSTÄTIGE AM ARBEITSORT	742	414	.	.	in anderes Bundesland	104	58	68	36
Index des Pendlersaldos	47,6	43,6	.	.	OBERÖSTERREICH	37	21	31	6
Index der Pendlermobilität	100,8	106,7	.	.	WIEN	58	33	35	23

**Tabelle 1: Erwerbstätige nach Wohngemeinden, Arbeitsgemeinden und Geschlecht bzw. Pendelfrequenz**

Wohngemeinde, Arbeitsgemeinde	Insge- samt	dar.: männ- lich	Tages- pendler	Nicht- tages- pendler	Wohngemeinde, Arbeitsgemeinde	Insge- samt	dar.: männ- lich	Tages- pendler	Nicht- tages- pendler
<b>305 POL.BEZ.: AMSTETTEN</b>									
<b>20 NEUHOFFEN AN DER YBBS (Forts.)</b>					<b>24 OPPONITZ (Forts.)</b>				
ins Ausland	7	5	-	7	EINPENDLER	33	19	27	6
EINPENDLER	140	76	126	14	aus and. Gemeinde des Pol.Bez.	15	9	14	1
aus and. Gemeinde des Pol.Bez.	95	51	94	1	aus and. Pol.Bez. des Bundesl.	9	6	9	-
Amstetten	36	18	36	-	aus anderem Bundesland	9	4	4	5
aus and. Pol.Bez. des Bundesl.	30	16	28	2	ERWERBSTÄTIGE AM ARBEITSORT	147	81	.	.
aus anderem Bundesland	15	9	4	11	<i>Index des Pendlersaldos</i>	34,5	28,6	.	.
ERWERBSTÄTIGE AM ARBEITSORT	465	211	.	.	<i>Index der Pendlermobilität</i>	81,0	84,8	.	.
<i>Index des Pendlersaldos</i>	37,4	28,6	.	.	<b>32 SEITENSTETTEN</b>				
<i>Index der Pendlermobilität</i>	85,1	92,0	.	.	ERWERBSTÄTIGE AM WOHNORT	1442	871	.	.
<b>21 NEUSTADTL AN DER DONAU</b>					Nichtpendler	197	99	.	.
ERWERBSTÄTIGE AM WOHNORT	974	591	.	.	Gemeinde-Binnenpendler	282	113	282	-
Nichtpendler	231	94	.	.	AUSPENDLER	963	659	873	90
Gemeinde-Binnenpendler	85	40	85	-	in and. Gemeinde des Pol.Bez.	491	300	485	6
AUSPENDLER	658	457	608	50	Amstetten	121	77	119	2
in and. Gemeinde des Pol.Bez.	435	293	423	12	Aschbach-Markt	34	24	34	-
Amstetten	350	242	341	9	Haag	41	20	40	1
Ardagger	24	15	24	-	St.Peter in der Au	116	62	116	-
in and. Pol.Bez. des Bundesl.	110	73	104	6	St.Valentin	59	49	57	2
Melk	75	51	72	3	Weistrach	22	12	22	-
Ybbs an der Donau	36	24	36	-	in and. Pol.Bez. des Bundesl.	102	67	89	13
in anderes Bundesland	106	86	81	25	Waidhofen a.d.Ybbs(Stadt)	67	43	67	-
OBERÖSTERREICH	61	50	57	4	in anderes Bundesland	354	278	299	55
Linz(Stadt)	23	18	22	1	OBERÖSTERREICH	292	239	278	14
WIEN	35	27	24	11	Linz(Stadt)	54	45	50	4
ins Ausland	7	5	-	7	Steyr(Stadt)	195	163	193	2
EINPENDLER	63	35	55	8	WIEN	54	35	21	33
aus and. Gemeinde des Pol.Bez.	32	16	31	1	ins Ausland	16	14	-	16
aus and. Pol.Bez. des Bundesl.	12	6	9	3	EINPENDLER	670	429	653	17
aus anderem Bundesland	19	13	15	4	aus and. Gemeinde des Pol.Bez.	535	330	533	2
ERWERBSTÄTIGE AM ARBEITSORT	379	169	.	.	Amstetten	66	57	65	1
<i>Index des Pendlersaldos</i>	38,9	28,6	.	.	Aschbach-Markt	39	22	39	-
<i>Index der Pendlermobilität</i>	74,0	83,2	.	.	Biberbach	51	32	51	-
<b>22 OED-OEHLING</b>					Sonntagberg	25	16	25	-
ERWERBSTÄTIGE AM WOHNORT	719	431	.	.	St.Peter in der Au	116	53	116	-
Nichtpendler	73	38	.	.	Weistrach	25	9	25	-
Gemeinde-Binnenpendler	35	16	35	-	Wolfsbach	38	16	38	-
AUSPENDLER	611	377	571	40	aus and. Pol.Bez. des Bundesl.	75	57	70	5
in and. Gemeinde des Pol.Bez.	484	282	481	3	Waidhofen a.d.Ybbs(Stadt)	33	27	33	-
Amstetten	365	207	362	3	Melk	21	16	20	1
Aschbach-Markt	32	23	32	-	aus anderem Bundesland	60	42	50	10
in and. Pol.Bez. des Bundesl.	44	31	36	8	OBERÖSTERREICH	48	36	45	3
in anderes Bundesland	79	63	54	25	ERWERBSTÄTIGE AM ARBEITSORT	1149	641	.	.
OBERÖSTERREICH	55	44	47	8	<i>Index des Pendlersaldos</i>	79,7	73,6	.	.
Linz(Stadt)	22	17	17	5	<i>Index der Pendlermobilität</i>	113,2	124,9	.	.
WIEN	21	18	7	14	<b>33 SONNTAGBERG</b>				
ins Ausland	4	1	-	4	ERWERBSTÄTIGE AM WOHNORT	1746	1051	.	.
EINPENDLER	136	93	120	16	Nichtpendler	129	55	.	.
aus and. Gemeinde des Pol.Bez.	113	77	109	4	Gemeinde-Binnenpendler	417	274	417	-
Amstetten	42	26	42	-	AUSPENDLER	1200	722	1102	98
aus and. Pol.Bez. des Bundesl.	11	7	8	3	in and. Gemeinde des Pol.Bez.	534	354	522	12
aus anderem Bundesland	12	9	3	9	Allhartsberg	38	24	38	-
ERWERBSTÄTIGE AM ARBEITSORT	244	147	.	.	Amstetten	255	166	251	4
<i>Index des Pendlersaldos</i>	33,9	34,1	.	.	Aschbach-Markt	22	15	21	1
<i>Index der Pendlermobilität</i>	103,9	109,0	.	.	Kematen an der Ybbs	101	70	97	4
<b>24 OPPONITZ</b>					Seitenstetten	25	16	25	-
ERWERBSTÄTIGE AM WOHNORT	426	283	.	.	Ybbsitz	28	19	28	-
Nichtpendler	67	34	.	.	in and. Pol.Bez. des Bundesl.	493	239	473	20
Gemeinde-Binnenpendler	47	28	47	-	St.Pölten(Stadt)	29	13	27	2
AUSPENDLER	312	221	282	30	Waidhofen a.d.Ybbs(Stadt)	413	188	408	5
in and. Gemeinde des Pol.Bez.	100	78	100	-	in anderes Bundesland	138	100	107	31
Hollenstein an der Ybbs	25	15	25	-	OBERÖSTERREICH	76	60	70	6
Ybbsitz	37	31	37	-	Steyr-Land	22	14	22	-
in and. Pol.Bez. des Bundesl.	176	120	171	5	WIEN	43	29	28	15
Waidhofen a.d.Ybbs(Stadt)	156	107	155	1	ins Ausland	35	29	-	35
in anderes Bundesland	30	20	11	19	EINPENDLER	1072	824	1013	59
ins Ausland	6	3	-	6	aus and. Gemeinde des Pol.Bez.	564	429	558	6
					Allhartsberg	67	46	67	-
					Amstetten	113	88	113	-
					Biberbach	85	70	83	2
					Kematen an der Ybbs	121	92	121	-
					Ybbsitz	30	21	29	1
					aus and. Pol.Bez. des Bundesl.	370	290	352	18
					Waidhofen a.d.Ybbs(Stadt)	285	228	282	3

**Tabelle 1: Erwerbstätige nach Wohngemeinden, Arbeitsgemeinden und Geschlecht bzw. Pendelfrequenz**

Wohngemeinde, Arbeitsgemeinde	Insgesamt	dar.: männlich	Tages- pendler	Nicht- tages- pendler	Wohngemeinde, Arbeitsgemeinde	Insgesamt	dar.: männlich	Tages- pendler	Nicht- tages- pendler
<b>33 SONNTAGBERG (Forts.)</b>					<b>29 ST.PANTALEON-ERLA (Forts.)</b>				
St.Pölten(Ld)	46	39	46	-	OBERÖSTERREICH	660	404	644	16
Traismauer	37	32	37	-	Linz(Stadt)	252	168	249	3
aus anderem Bundesland	138	105	103	35	Steyr(Stadt)	65	51	65	-
OBERÖSTERREICH	101	82	94	7	Linz-Land	226	115	225	1
Steyr-Land	82	69	79	3	Asten	22	16	22	-
Gafelnz	27	20	26	1	Enns	144	64	143	1
Weyer Markt	21	20	21	-	Perg	79	43	79	-
WIEN	23	12	9	14	Mauthausen	34	12	34	-
ERWERBSTÄTIGE AM ARBEITSORT	1618	1153	.	.	Perg	20	11	20	-
Index des Pendlersaldos	92,7	109,7	.	.	ins Ausland	6	5	-	6
Index der Pendlermobilität	130,1	147,1	.	.	EINPENDLER	312	252	284	28
<b>26 ST.GEORGEN AM REITH</b>					aus and. Gemeinde des Pol.Bez.	91	69	89	2
ERWERBSTÄTIGE AM WOHNORT	252	164	.	.	St.Valentin	37	26	37	-
Nichtpendler	62	37	.	.	aus and. Pol.Bez. des Bundesl.	3	3	3	-
Gemeinde-Binnenpendler	25	14	25	-	aus anderem Bundesland	218	180	192	26
AUSPENDLER	165	113	129	36	OBERÖSTERREICH	198	163	192	6
in and. Gemeinde des Pol.Bez.	44	33	42	2	Freistadt	24	24	24	-
in and. Pol.Bez. des Bundesl.	91	57	77	14	Linz-Land	40	30	40	-
Waidhofen a.d.Ybbs(Stadt)	37	24	36	1	Perg	111	92	109	2
Scheibbs	45	28	40	5	Mauthausen	20	13	18	2
Göstling an der Ybbs	34	21	31	3	ERWERBSTÄTIGE AM ARBEITSORT	525	351	.	.
in anderes Bundesland	27	21	10	17	Index des Pendlersaldos	44,4	51,3	.	.
ins Ausland	3	2	-	3	Index der Pendlermobilität	108,4	122,4	.	.
EINPENDLER	17	7	13	4	<b>30 ST.PETER IN DER AU</b>				
aus and. Gemeinde des Pol.Bez.	11	4	11	-	ERWERBSTÄTIGE AM WOHNORT	2196	1307	.	.
aus and. Pol.Bez. des Bundesl.	2	1	2	-	Nichtpendler	364	178	.	.
aus anderem Bundesland	4	2	-	4	Gemeinde-Binnenpendler	393	168	393	-
ERWERBSTÄTIGE AM ARBEITSORT	104	58	.	.	AUSPENDLER	1439	961	1329	110
Index des Pendlersaldos	41,3	35,4	.	.	in and. Gemeinde des Pol.Bez.	547	323	538	9
Index der Pendlermobilität	72,2	73,2	.	.	Amstetten	129	73	123	6
<b>27 ST.GEORGEN AM YBSFELDE</b>					Aschbach-Markt	21	11	21	-
ERWERBSTÄTIGE AM WOHNORT	1196	725	.	.	Behamberg	28	22	28	-
Nichtpendler	119	57	.	.	Haag	59	31	58	1
Gemeinde-Binnenpendler	114	58	114	-	Seitenstetten	116	53	116	-
AUSPENDLER	963	610	911	52	St.Valentin	51	40	49	2
in and. Gemeinde des Pol.Bez.	671	427	666	5	Weistrach	55	30	55	-
Amstetten	571	361	568	3	in and. Pol.Bez. des Bundesl.	84	60	70	14
in and. Pol.Bez. des Bundesl.	168	98	157	11	Waidhofen a.d.Ybbs(Stadt)	42	25	41	1
St.Pölten(Stadt)	41	23	38	3	in anderes Bundesland	781	565	721	60
Melk	82	46	80	2	OBERÖSTERREICH	717	522	693	24
Blindenmarkt	38	20	38	-	Linz(Stadt)	76	50	70	6
Scheibbs	20	10	20	-	Steyr(Stadt)	513	381	507	6
in anderes Bundesland	115	80	88	27	Linz-Land	35	24	33	2
OBERÖSTERREICH	55	45	46	9	Steyr-Land	63	43	61	2
Linz(Stadt)	31	24	28	3	WIEN	47	33	27	20
WIEN	50	29	41	9	ins Ausland	27	13	-	27
ins Ausland	9	5	-	9	EINPENDLER	666	358	648	18
EINPENDLER	350	253	331	19	aus and. Gemeinde des Pol.Bez.	528	269	525	3
aus and. Gemeinde des Pol.Bez.	202	145	198	4	Amstetten	48	30	48	-
Amstetten	90	60	88	2	Aschbach-Markt	44	20	44	-
aus and. Pol.Bez. des Bundesl.	118	82	112	6	Behamberg	22	8	22	-
Melk	77	55	77	-	Biberbach	30	18	30	-
Blindenmarkt	36	26	36	-	Ertl	53	19	52	1
Scheibbs	29	20	27	2	Haag	36	15	36	-
aus anderem Bundesland	30	26	21	9	Seitenstetten	116	62	116	-
ERWERBSTÄTIGE AM ARBEITSORT	583	368	.	.	Weistrach	40	19	40	-
Index des Pendlersaldos	48,7	50,8	.	.	Wolfsbach	59	34	59	-
Index der Pendlermobilität	109,8	119,0	.	.	aus and. Pol.Bez. des Bundesl.	36	25	33	3
<b>29 ST.PANTALEON-ERLA</b>					Waidhofen a.d.Ybbs(Stadt)	24	16	24	-
ERWERBSTÄTIGE AM WOHNORT	1183	684	.	.	aus anderem Bundesland	102	64	90	12
Nichtpendler	81	45	.	.	OBERÖSTERREICH	79	50	74	5
Gemeinde-Binnenpendler	132	54	132	-	Steyr(Stadt)	31	18	31	-
AUSPENDLER	970	585	915	55	Steyr-Land	34	20	32	2
in and. Gemeinde des Pol.Bez.	276	161	270	6	ERWERBSTÄTIGE AM ARBEITSORT	1423	704	.	.
Ennsdorf	23	15	22	1	Index des Pendlersaldos	64,8	53,9	.	.
St.Valentin	212	123	210	2	Index der Pendlermobilität	95,9	100,9	.	.
in and. Pol.Bez. des Bundesl.	8	4	1	7	<b>31 ST.VALENTIN</b>				
in anderes Bundesland	680	415	644	36	ERWERBSTÄTIGE AM WOHNORT	4036	2330	.	.
					Nichtpendler	323	169	.	.
					Gemeinde-Binnenpendler	1294	630	1294	-
					AUSPENDLER	2419	1531	2287	132
					in and. Gemeinde des Pol.Bez.	312	200	305	7
					Amstetten	82	63	76	6

**Tabelle 1: Erwerbstätige nach Wohngemeinden, Arbeitsgemeinden und Geschlecht bzw. Pendelfrequenz**

Wohngemeinde, Arbeitsgemeinde	Insgesamt	dar.: männlich	Tagespendler	Nicht-tagespendler	Wohngemeinde, Arbeitsgemeinde	Insgesamt	dar.: männlich	Tagespendler	Nicht-tagespendler
<b>31 ST.VALENTIN (Forts.)</b>					<b>34 STRENGBERG (Forts.)</b>				
Ennsdorf	46	32	46	-	in anderes Bundesland	266	182	244	22
Ernsthofen	20	11	20	-	OBERÖSTERREICH	245	170	238	7
Haag	71	37	71	-	Linz(Stadt)	89	64	86	3
St.Pantaleon-Erla	37	26	37	-	Steyr(Stadt)	75	61	74	1
in and. Pol.Bez. des Bundesl.	46	29	28	18	Linz-Land	48	19	46	2
in anderes Bundesland	2044	1291	1954	90	Enns	28	8	27	1
OBERÖSTERREICH	1972	1244	1929	43	Perg	21	17	21	-
Linz(Stadt)	914	556	905	9	ins Ausland	11	6	-	11
Steyr(Stadt)	288	224	287	1	EINPENDLER	149	68	141	8
Wels(Stadt)	30	23	28	2	aus and. Gemeinde des Pol.Bez.	116	41	115	1
Linz-Land	516	276	512	4	Wallsee-Sindelburg	25	11	25	-
Ansfelden	35	24	34	1	Wolfsbach	20	3	20	-
Asten	25	16	25	-	aus and. Pol.Bez. des Bundesl.	15	14	13	2
Enns	290	128	289	1	aus anderem Bundesland	18	13	13	5
Kronstorf	24	15	24	-	ERWERBSTÄTIGE AM ARBEITSORT	485	231	.	.
Leonding	49	30	47	2	Index des Pendlersaldos	51,4	40,9	.	.
St.Florian	23	8	23	-	Index der Pendlermobilität	80,2	83,2	.	.
Traun	26	21	26	-	<b>36 VIEHDORF</b>				
Perg	105	72	103	2	ERWERBSTÄTIGE AM WOHNORT	535	321	.	.
Mauthausen	22	15	21	1	Nichtpendler	100	53	.	.
Perg	37	28	36	1	Gemeinde-Binnenpendler	37	15	37	-
Schwertberg	33	23	33	-	AUSPENDLER	398	253	381	17
Steyr-Land	38	33	37	1	in and. Gemeinde des Pol.Bez.	321	196	319	2
Dietach	24	22	24	-	Amstetten	271	162	269	2
Wels-Land	26	22	25	1	in and. Pol.Bez. des Bundesl.	33	23	30	3
WIEN	44	28	20	24	in anderes Bundesland	42	32	32	10
ins Ausland	17	11	-	17	OBERÖSTERREICH	22	19	20	2
EINPENDLER	2531	1876	2346	185	ins Ausland	2	2	-	2
aus and. Gemeinde des Pol.Bez.	1174	795	1158	16	EINPENDLER	76	41	66	10
Amstetten	63	39	62	1	aus and. Gemeinde des Pol.Bez.	49	26	48	1
Aschbach-Markt	25	17	25	-	aus and. Pol.Bez. des Bundesl.	14	7	13	1
Behamberg	31	27	31	-	aus anderem Bundesland	13	8	5	8
Ennsdorf	85	50	85	-	ERWERBSTÄTIGE AM ARBEITSORT	213	109	.	.
Ernsthofen	130	85	130	-	Index des Pendlersaldos	39,8	34,0	.	.
Haag	161	109	158	3	Index der Pendlermobilität	88,6	91,6	.	.
Haidershofen	72	51	72	-	<b>38 WALLSEE-SINDELBURG</b>				
Seitenstetten	59	49	57	2	ERWERBSTÄTIGE AM WOHNORT	884	525	.	.
St.Pantaleon-Erla	212	123	210	2	Nichtpendler	121	55	.	.
St.Peter in der Au	51	40	49	2	Gemeinde-Binnenpendler	174	69	174	-
Strengberg	89	58	88	1	AUSPENDLER	589	401	539	50
Wallsee-Sindelburg	33	27	33	-	in and. Gemeinde des Pol.Bez.	347	224	346	1
Weistrach	45	30	45	-	Amstetten	178	110	177	1
Wolfsbach	22	20	21	1	Aschbach-Markt	31	18	31	-
aus and. Pol.Bez. des Bundesl.	117	100	78	39	St.Valentin	33	27	33	-
Melk	28	22	23	5	Strengberg	25	11	25	-
Zwettl	21	20	11	10	in and. Pol.Bez. des Bundesl.	32	23	23	9
aus anderem Bundesland	1240	981	1110	130	in anderes Bundesland	196	145	170	26
OBERÖSTERREICH	1136	900	1076	60	OBERÖSTERREICH	169	127	158	11
Linz(Stadt)	76	59	74	2	Linz(Stadt)	55	42	50	5
Steyr(Stadt)	187	131	184	3	Steyr(Stadt)	26	22	25	1
Freistadt	58	53	54	4	Perg	55	40	55	-
Linz-Land	247	179	246	1	WIEN	26	17	12	14
Asten	24	21	23	1	ins Ausland	14	9	-	14
Enns	101	70	101	-	EINPENDLER	150	76	136	14
Kronstorf	38	29	38	-	aus and. Gemeinde des Pol.Bez.	96	45	95	1
Perg	300	248	295	5	Ardagger	20	7	20	-
Mauthausen	42	32	42	-	aus and. Pol.Bez. des Bundesl.	14	11	8	6
Naarn im Machlande	29	23	29	-	aus anderem Bundesland	40	20	33	7
Perg	50	37	50	-	OBERÖSTERREICH	31	14	29	2
Schwertberg	35	28	35	-	Perg	21	7	21	-
Steyr-Land	155	133	152	3	ERWERBSTÄTIGE AM ARBEITSORT	445	200	.	.
Garsten	31	26	31	-	Index des Pendlersaldos	50,3	38,1	.	.
Sierning	23	23	23	-	Index der Pendlermobilität	83,6	90,9	.	.
Urfahr-Umgebung	26	22	26	-	<b>39 WEISTRACH</b>				
STEIERMARK	25	17	1	24	ERWERBSTÄTIGE AM WOHNORT	1019	596	.	.
WIEN	48	36	32	16	Nichtpendler	222	101	.	.
ERWERBSTÄTIGE AM ARBEITSORT	4148	2675	.	.	Gemeinde-Binnenpendler	138	67	138	-
Index des Pendlersaldos	102,8	114,8	.	.					
Index der Pendlermobilität	122,6	146,2	.	.					
<b>34 STRENGBERG</b>									
ERWERBSTÄTIGE AM WOHNORT	943	565	.	.					
Nichtpendler	188	93	.	.					
Gemeinde-Binnenpendler	148	70	148	-					
AUSPENDLER	607	402	561	46					
in and. Gemeinde des Pol.Bez.	295	190	289	6					
Amstetten	79	54	76	3					
Haag	39	26	38	1					
St.Valentin	89	58	88	1					
in and. Pol.Bez. des Bundesl.	35	24	28	7					

**Tabelle 1: Erwerbstätige nach Wohngemeinden, Arbeitsgemeinden und Geschlecht bzw. Pendelfrequenz**

Wohngemeinde, Arbeitsgemeinde	Insgesamt	dar.: männlich	Tages- pendler	Nicht- tages- pendler	Wohngemeinde, Arbeitsgemeinde	Insgesamt	dar.: männlich	Tages- pendler	Nicht- tages- pendler
<b>305 POL.BEZ.: AMSTETTEN</b>									
<b>39 WEISTRACH (Forts.)</b>					<b>42 WOLFSBACH (Forts.)</b>				
AUSPENDLER	659	428	605	54	EINPENDLER	77	45	69	8
in and. Gemeinde des Pol.Bez.	272	159	267	5	aus and. Gemeinde des Pol.Bez.	55	30	55	-
Amstetten	33	21	29	4	aus and. Pol.Bez. des Bundesl.	5	3	4	1
Behamberg	20	16	20	-	aus anderem Bundesland	17	12	10	7
Haag	50	22	50	-	ERWERBSTÄTIGE AM ARBEITSORT	322	171	.	.
Haidershofen	30	23	30	-	<i>Index des Pendlersaldos</i>	39,3	34,9	.	.
Seitenstetten	25	9	25	-	<i>Index der Pendlermobilität</i>	79,5	83,5	.	.
St.Peter in der Au	40	19	40	-					
St.Valentin	45	30	45	-					
in and. Pol.Bez. des Bundesl.	28	21	21	7					
in anderes Bundesland	347	241	317	30	<b>43 YBBSITZ</b>				
OBERÖSTERREICH	325	226	315	10	ERWERBSTÄTIGE AM WOHNORT	1659	1029	.	.
Linz(Stadt)	36	25	35	1	Nichtpendler	293	148	.	.
Steyr(Stadt)	235	165	235	-	Gemeinde-Binnenpendler	589	363	589	-
Steyr-Land	24	16	24	-					
ins Ausland	12	7	-	12	AUSPENDLER	777	518	659	118
					in and. Gemeinde des Pol.Bez.	148	110	134	14
EINPENDLER	294	176	280	14	Amstetten	59	42	51	8
aus and. Gemeinde des Pol.Bez.	219	129	217	2	Sonntagberg	30	21	29	1
Haag	31	18	31	-	in and. Pol.Bez. des Bundesl.	509	332	486	23
Seitenstetten	22	12	22	-	Waidhofen a.d.Ybbs(Stadt)	342	206	339	3
St.Peter in der Au	55	30	55	-	Scheibbs	139	106	131	8
Wolfsbach	20	10	20	-	Gresten	73	66	70	3
aus and. Pol.Bez. des Bundesl.	9	6	8	1	in anderes Bundesland	98	66	39	59
aus anderem Bundesland	66	41	55	11	OBERÖSTERREICH	35	27	25	10
OBERÖSTERREICH	55	33	52	3	WIEN	52	31	14	38
Steyr(Stadt)	42	25	41	1	ins Ausland	22	10	-	22
ERWERBSTÄTIGE AM ARBEITSORT	654	344	.	.	EINPENDLER	561	422	522	39
<i>Index des Pendlersaldos</i>	64,2	57,7	.	.	aus and. Gemeinde des Pol.Bez.	137	97	133	4
<i>Index der Pendlermobilität</i>	93,5	101,3	.	.	Hollenstein an der Ybbs	23	13	21	2
					Opponitz	37	31	37	-
					Sonntagberg	28	19	28	-
<b>41 WINKLARN</b>					aus and. Pol.Bez. des Bundesl.	371	284	359	12
ERWERBSTÄTIGE AM WOHNORT	707	419	.	.	Waidhofen a.d.Ybbs(Stadt)	150	99	146	4
Nichtpendler	83	36	.	.	Scheibbs	208	173	205	3
Gemeinde-Binnenpendler	47	28	47	-	Göstling an der Ybbs	22	19	21	1
					Gresten	39	25	38	1
AUSPENDLER	577	355	541	36	Gresten-Land	47	38	47	-
in and. Gemeinde des Pol.Bez.	435	252	431	4	Randegg	23	22	23	-
Amstetten	368	207	364	4	aus anderem Bundesland	53	41	30	23
in and. Pol.Bez. des Bundesl.	59	41	51	8	OBERÖSTERREICH	32	22	23	9
in anderes Bundesland	77	61	59	18	Steyr-Land	27	17	21	6
OBERÖSTERREICH	47	37	44	3	ERWERBSTÄTIGE AM ARBEITSORT	1443	933	.	.
Linz(Stadt)	22	15	22	-	<i>Index des Pendlersaldos</i>	87,0	90,7	.	.
WIEN	26	20	15	11	<i>Index der Pendlermobilität</i>	80,7	91,4	.	.
ins Ausland	6	1	-	6					
EINPENDLER	116	71	109	7	<b>44 ZEILLERN</b>				
aus and. Gemeinde des Pol.Bez.	94	53	93	1	ERWERBSTÄTIGE AM WOHNORT	781	458	.	.
Amstetten	48	26	48	-	Nichtpendler	108	48	.	.
aus and. Pol.Bez. des Bundesl.	10	8	10	-	Gemeinde-Binnenpendler	63	29	63	-
aus anderem Bundesland	12	10	6	6					
ERWERBSTÄTIGE AM ARBEITSORT	246	135	.	.	AUSPENDLER	610	381	586	24
<i>Index des Pendlersaldos</i>	34,8	32,2	.	.	in and. Gemeinde des Pol.Bez.	497	311	494	3
<i>Index der Pendlermobilität</i>	98,0	101,7	.	.	Amstetten	377	228	375	2
					in and. Pol.Bez. des Bundesl.	47	26	43	4
					in anderes Bundesland	66	44	49	17
					OBERÖSTERREICH	46	34	43	3
					ins Ausland	-	-	-	-
<b>42 WOLFSBACH</b>					EINPENDLER	160	125	143	17
ERWERBSTÄTIGE AM WOHNORT	819	490	.	.	aus and. Gemeinde des Pol.Bez.	99	75	97	2
Nichtpendler	183	102	.	.	Amstetten	24	14	23	1
Gemeinde-Binnenpendler	62	24	62	-	aus and. Pol.Bez. des Bundesl.	19	18	19	-
					aus anderem Bundesland	42	32	27	15
AUSPENDLER	574	364	537	37	OBERÖSTERREICH	27	26	27	-
in and. Gemeinde des Pol.Bez.	356	207	349	7	Steyr-Land	20	19	20	-
Amstetten	86	57	81	5	ERWERBSTÄTIGE AM ARBEITSORT	331	202	.	.
Aschbach-Markt	36	23	36	-	<i>Index des Pendlersaldos</i>	42,4	44,1	.	.
Haag	32	15	31	1	<i>Index der Pendlermobilität</i>	98,6	110,5	.	.
Seitenstetten	38	16	38	-					
St.Peter in der Au	59	34	59	-	<b>306 POL.BEZ.: BADEN</b>				
St.Valentin	22	20	21	1	ERWERBSTÄTIGE AM WOHNORT	57937	32994	.	.
Strengberg	20	3	20	-	Nichtpendler	3504	2043	.	.
Weistrach	20	10	20	-	Gemeinde-Binnenpendler	12001	5893	12001	-
in and. Pol.Bez. des Bundesl.	38	23	29	9					
in anderes Bundesland	177	132	159	18	AUSPENDLER	42432	25058	40973	1459
OBERÖSTERREICH	150	119	147	3	in and. Gemeinde des Pol.Bez.	14736	8052	14597	139
Linz(Stadt)	37	24	37	-					
Steyr(Stadt)	80	69	79	1					
WIEN	20	9	11	9					
ins Ausland	3	2	-	3					

**Tabelle 1: Erwerbstätige nach Wohngemeinden, Arbeitsgemeinden und Geschlecht bzw. Pendelfrequenz**

Wohngemeinde, Arbeitsgemeinde	Insgesamt	dar.: männlich	Tages- pendler	Nicht- tages- pendler	Wohngemeinde, Arbeitsgemeinde	Insgesamt	dar.: männlich	Tages- pendler	Nicht- tages- pendler
<b>306 POL.BEZ.: BADEN</b>									
<b>306 POL.BEZ.: BADEN (Forts.)</b>					<b>03 BAD VÖSLAU</b>				
in and. Pol.Bez. des Bundesl.	11879	6899	11615	264	ERWERBSTÄTIGE AM WOHNORT	4791	2721	.	.
in anderes Bundesland	15486	9874	14761	725	Nichtpendler	253	137	.	.
ins Ausland	331	233	-	331	Gemeinde-Binnenpendler	883	415	883	-
<b>EINPENDLER</b>	<b>28457</b>	<b>17602</b>	<b>26895</b>	<b>1562</b>	<b>AUSPENDLER</b>	<b>3655</b>	<b>2169</b>	<b>3528</b>	<b>127</b>
aus and. Gemeinde des Pol.Bez.	14736	8052	14597	139	in and. Gemeinde des Pol.Bez.	1655	892	1636	19
aus and. Pol.Bez. des Bundesl.	7640	4992	7305	335	Baden	714	290	709	5
aus anderem Bundesland	6081	4558	4993	1088	Berndorf	137	80	136	1
<b>ERWERBSTÄTIGE AM ARBEITSORT</b>	<b>43962</b>	<b>25538</b>	.	.	Enzesfeld-Lindabrunn	50	42	49	1
Index des Pendlersaldos	75,9	77,4	.	.	Hirtenberg	30	9	30	-
Index der Pendlermobilität	122,4	129,3	.	.	Kottingbrunn	143	103	140	3
<b>01 ALLAND</b>					Leobersdorf	81	52	80	1
ERWERBSTÄTIGE AM WOHNORT	1085	662	.	.	Schönau an der Triesting	50	16	50	-
Nichtpendler	116	69	.	.	Soob	23	12	22	1
Gemeinde-Binnenpendler	214	101	214	-	Traiskirchen	275	193	271	4
<b>AUSPENDLER</b>	<b>755</b>	<b>492</b>	<b>720</b>	<b>35</b>	in and. Pol.Bez. des Bundesl.	873	535	861	12
in and. Gemeinde des Pol.Bez.	241	155	237	4	Wiener Neustadt(Stadt)	76	43	75	1
Baden	94	47	92	2	Mödling	618	357	611	7
Heiligenkreuz	36	24	35	1	Biedermannsdorf	31	20	31	-
Traiskirchen	28	24	28	-	Brunn am Gebirge	46	27	44	2
Weissenbach a.d.Triesting	21	19	20	1	Gumpoldskirchen	89	61	89	-
in and. Pol.Bez. des Bundesl.	215	137	209	6	Guntramsdorf	52	35	52	-
Mödling	158	95	155	3	Maria Enzersdorf	46	39	45	1
Mödling	26	16	26	-	Mödling	97	48	96	1
Vösendorf	26	10	25	1	Vösendorf	81	30	81	-
Wiener Neudorf	25	19	25	-	Wiener Neudorf	135	76	133	2
in anderes Bundesland	289	192	274	15	Wien-Umgebung	63	43	63	-
WIEN	276	184	273	3	Schwechat	32	22	32	-
Wien 10.,Favoriten	24	17	24	-	Wr.Neustadt(Ld)	70	57	70	-
Wien 12.,Meidling	23	14	23	-	Sollenu	34	30	34	-
Wien 23.,Liesing	54	35	54	-	in anderes Bundesland	1096	721	1031	65
ins Ausland	10	8	-	10	BURGENLAND	21	17	21	-
<b>EINPENDLER</b>	<b>413</b>	<b>214</b>	<b>382</b>	<b>31</b>	WIEN	1033	673	1009	24
aus and. Gemeinde des Pol.Bez.	245	121	238	7	Wien 1.,Innere Stadt	142	77	139	3
Altenmarkt a.d.Triesting	35	18	35	-	Wien 2.,Leopoldstadt	54	34	52	2
Baden	29	11	29	-	Wien 3.,Landstraße	116	78	112	4
Klausen-Leopoldsdorf	84	46	83	1	Wien 4.,Wieden	36	20	36	-
aus and. Pol.Bez. des Bundesl.	111	61	98	13	Wien 5.,Margareten	30	17	30	-
Lilienfeld	22	11	19	3	Wien 6.,Mariahilf	39	29	38	1
Mödling	30	16	29	1	Wien 9.,Alsergrund	45	30	44	1
aus anderem Bundesland	57	32	46	11	Wien 10.,Favoriten	99	62	98	1
WIEN	48	24	45	3	Wien 11.,Simmering	26	20	26	-
<b>ERWERBSTÄTIGE AM ARBEITSORT</b>	<b>743</b>	<b>384</b>	.	.	Wien 12.,Meidling	58	39	57	1
Index des Pendlersaldos	68,5	58,0	.	.	Wien 13.,Hietzing	21	12	20	1
Index der Pendlermobilität	107,6	106,6	.	.	Wien 14.,Penzing	26	15	25	1
<b>02 ALTENMARKT A.D.TRIESTING</b>					Wien 15.,Rudolfsh.-Fünfh	23	17	22	1
ERWERBSTÄTIGE AM WOHNORT	828	484	.	.	Wien 21.,Floridsdorf	41	29	41	-
Nichtpendler	141	79	.	.	Wien 22.,Donaustadt	39	27	36	3
Gemeinde-Binnenpendler	124	60	124	-	Wien 23.,Liesing	161	112	157	4
<b>AUSPENDLER</b>	<b>563</b>	<b>345</b>	<b>544</b>	<b>19</b>	ins Ausland	31	21	-	31
in and. Gemeinde des Pol.Bez.	287	181	286	1	<b>EINPENDLER</b>	1531	789	1464	67
Alland	35	18	35	-	aus and. Gemeinde des Pol.Bez.	1004	477	995	9
Baden	38	21	38	-	Baden	222	112	219	3
Berndorf	58	36	58	-	Berndorf	97	46	97	-
Pottenstein	48	37	48	-	Enzesfeld-Lindabrunn	53	20	52	1
Weissenbach a.d.Triesting	47	36	47	-	Günselsdorf	26	13	26	-
in and. Pol.Bez. des Bundesl.	120	66	116	4	Hirtenberg	39	22	39	-
Mödling	59	24	58	1	Kottingbrunn	181	81	178	3
in anderes Bundesland	153	95	142	11	Leobersdorf	62	23	62	-
WIEN	145	88	139	6	Oberwaltersdorf	20	10	20	-
Wien 23.,Liesing	25	16	23	2	Pottenstein	31	14	31	-
ins Ausland	3	3	-	3	Schönau an der Triesting	29	12	29	-
<b>EINPENDLER</b>	<b>116</b>	<b>68</b>	<b>113</b>	<b>3</b>	Soob	32	13	32	-
aus and. Gemeinde des Pol.Bez.	49	34	49	-	Traiskirchen	84	50	84	-
aus and. Pol.Bez. des Bundesl.	47	24	47	-	aus and. Pol.Bez. des Bundesl.	287	155	274	13
Lilienfeld	36	21	36	-	Wiener Neustadt(Stadt)	56	32	56	-
aus anderem Bundesland	20	10	17	3	Mödling	51	30	48	3
<b>ERWERBSTÄTIGE AM ARBEITSORT</b>	<b>381</b>	<b>207</b>	.	.	Mödling	21	15	21	-
Index des Pendlersaldos	46,0	42,8	.	.	Neunkirchen	39	27	37	2
Index der Pendlermobilität	82,0	85,3	.	.	Wr.Neustadt(Ld)	96	42	96	-
					aus anderem Bundesland	240	157	195	45
					BURGENLAND	34	20	29	5
					WIEN	166	107	164	2
					<b>ERWERBSTÄTIGE AM ARBEITSORT</b>	<b>2667</b>	<b>1341</b>	.	.
					Index des Pendlersaldos	55,7	49,3	.	.
					Index der Pendlermobilität	108,2	108,7	.	.
					<b>04 BADEN</b>				
					ERWERBSTÄTIGE AM WOHNORT	10600	5772	.	.
					Nichtpendler	609	318	.	.
					Gemeinde-Binnenpendler	3349	1493	3349	-

**Tabelle 1: Erwerbstätige nach Wohngemeinden, Arbeitsgemeinden und Geschlecht bzw. Pendelfrequenz**

Wohngemeinde, Arbeitsgemeinde	Insge- samt	dar.: männ- lich	Tages- pendler	Nicht- tages- pendler	Wohngemeinde, Arbeitsgemeinde	Insge- samt	dar.: männ- lich	Tages- pendler	Nicht- tages- pendler
<b>04 BADEN (Forts.)</b>					<b>04 BADEN (Forts.)</b>				
AUSPENDLER	6642	3961	6341	301	Seibersdorf	20	13	20	-
in and. Gemeinde des Pol.Bez.	1443	836	1429	14	Sooß	92	37	90	2
Alland	29	11	29	-	Tattendorf	30	11	30	-
Bad Vöslau	222	112	219	3	Teesdorf	55	20	55	-
Berndorf	50	32	50	-	Traiskirchen	810	360	803	7
Ebreichsdorf	43	28	43	-	Trumau	86	30	86	-
Enzesfeld-Lindabrunn	31	24	31	-	Weissenbach a.d.Triesting	30	11	29	1
Heiligenkreuz	20	12	20	-	aus and. Pol.Bez. des Bundesl.	2300	1306	2200	100
Hirtenberg	22	12	20	2	St.Pölten(Stadt)	32	9	29	3
Kottingbrunn	52	40	52	-	Wiener Neustadt(Stadt)	317	177	311	6
Leobersdorf	76	41	75	1	Bruck/Leitha	31	24	30	1
Oberwaltersdorf	56	35	56	-	Lilienfeld	42	26	37	5
Pfaffstätten	55	22	53	2	Kaumberg	20	10	18	2
Sooß	40	16	40	-	Melk	21	17	13	8
Traiskirchen	600	361	597	3	Mödling	716	410	706	10
Trumau	39	24	38	1	Biedermannsdorf	21	12	21	-
in and. Pol.Bez. des Bundesl.	1942	1083	1899	43	Brunn am Gebirge	40	24	39	1
St.Pölten(Stadt)	43	32	42	1	Gaaden	24	16	24	-
Wiener Neustadt(Stadt)	124	68	122	2	Gumpoldskirchen	85	37	84	1
Mödling	1396	747	1375	21	Guntramsdorf	100	53	100	-
Biedermannsdorf	51	34	51	-	Hinterbrühl	33	20	32	1
Brunn am Gebirge	128	78	126	2	Maria Enzersdorf	36	21	36	-
Gumpoldskirchen	95	57	95	-	Mödling	141	80	139	2
Guntramsdorf	144	75	144	-	Perchtoldsdorf	58	39	58	-
Laxenburg	57	33	53	4	Wiener Neudorf	72	42	72	-
Maria Enzersdorf	68	39	67	1	Wienerwald	20	8	19	1
Mödling	218	99	216	2	Neunkirchen	310	164	300	10
Perchtoldsdorf	47	21	46	1	Gloggnitz	20	10	20	-
Vösendorf	238	99	233	5	Neunkirchen	68	36	67	1
Wiener Neudorf	296	183	291	5	Ternitz	49	21	48	1
Neunkirchen	44	30	44	-	St.Pölten(Ld)	38	20	33	5
Neunkirchen	20	12	20	-	Wien-Umgebung	73	54	70	3
Wien-Umgebung	187	108	182	5	Wr.Neustadt(Ld)	621	341	612	9
Schwechat	124	69	122	2	Ebenfurth	22	15	22	-
Wr.Neustadt(Ld)	77	56	77	-	Eggendorf	50	25	50	-
in anderes Bundesland	3170	1990	3013	157	Felixdorf	86	40	86	-
BURGENLAND	47	31	43	4	Katzelsdorf	29	15	27	2
OBERÖSTERREICH	29	23	-	29	Lanzenkirchen	32	19	30	2
WIEN	3043	1903	2969	74	Matzendorf-Hölles	50	25	50	-
Wien 1.,Innere Stadt	493	272	477	16	Sollenau	89	40	89	-
Wien 2.,Leopoldstadt	163	100	162	1	Theresienfeld	47	28	46	1
Wien 3.,Landstraße	298	198	286	12	Wöllersdf-Steinabrückl	42	24	42	-
Wien 4.,Wieden	163	106	162	1	aus anderem Bundesland	1614	1101	1348	266
Wien 5.,Margareten	67	38	66	1	BURGENLAND	293	194	251	42
Wien 6.,Mariahilf	87	51	86	1	Eisenstadt-Umg.	99	53	97	2
Wien 7.,Neubau	94	50	91	3	Neufeld an der Leitha	22	11	22	-
Wien 8.,Josefstadt	43	24	43	-	Güssing	21	21	9	12
Wien 9.,Alsergrund	184	109	175	9	Mattersburg	80	51	77	3
Wien 10.,Favoriten	245	170	242	3	Neusiedl/See	21	16	21	-
Wien 11.,Simmering	59	41	59	-	Oberpullendorf	21	11	11	10
Wien 12.,Meidling	178	113	176	2	Oberwart	28	24	16	12
Wien 13.,Hietzing	100	60	95	5	KÄRNTEN	52	43	-	52
Wien 14.,Penzing	64	42	61	3	OBERÖSTERREICH	26	19	-	26
Wien 15.,Rudolfsh.-Fünfh	89	53	86	3	STEIERMARK	95	70	15	80
Wien 16.,Ottakring	44	31	43	1	Hartberg	27	24	-	27
Wien 17.,Hernals	28	16	28	-	WIEN	1120	754	1082	38
Wien 18.,Währing	28	18	28	-	Wien 2.,Leopoldstadt	50	37	49	1
Wien 19.,Döbling	67	39	66	1	Wien 3.,Landstraße	57	40	56	1
Wien 20.,Brigittenau	51	28	49	2	Wien 4.,Wieden	22	9	22	-
Wien 21.,Floridsdorf	75	61	74	1	Wien 5.,Margareten	55	36	55	-
Wien 22.,Donaustadt	91	65	89	2	Wien 6.,Mariahilf	22	13	20	2
Wien 23.,Liesing	332	218	325	7	Wien 7.,Neubau	23	14	22	1
ins Ausland	87	52	-	87	Wien 9.,Alsergrund	29	19	28	1
EINPENDLER	8115	4225	7713	402	Wien 10.,Favoriten	135	98	130	5
aus and. Gemeinde des Pol.Bez.	4201	1818	4165	36	Wien 11.,Simmering	41	31	40	1
Alland	94	47	92	2	Wien 12.,Meidling	57	32	55	2
Altenmarkt a.d.Triesting	38	21	38	-	Wien 13.,Hietzing	41	16	39	2
Bad Vöslau	714	290	709	5	Wien 14.,Penzing	55	41	51	4
Berndorf	283	120	282	1	Wien 15.,Rudolfsh.-Fünfh	47	31	47	-
Blumau-Neurißhof	62	24	62	-	Wien 16.,Ottakring	49	34	47	2
Ebreichsdorf	150	68	149	1	Wien 17.,Hernals	37	24	36	1
Enzesfeld-Lindabrunn	137	57	135	2	Wien 18.,Währing	28	17	26	2
Günselsdorf	60	27	60	-	Wien 19.,Döbling	28	20	26	2
Heiligenkreuz	65	34	65	-	Wien 20.,Brigittenau	62	47	61	1
Hernstein	46	23	46	-	Wien 21.,Floridsdorf	54	41	53	1
Hirtenberg	75	25	73	2	Wien 22.,Donaustadt	62	49	61	1
Klausen-Leopoldsdorf	52	29	50	2	Wien 23.,Liesing	143	90	137	6
Kottingbrunn	436	191	433	3	ERWERBSTÄTIGE AM ARBEITSORT	12073	6036	.	.
Leobersdorf	181	78	181	-	Index des Pendlersaldos	113,9	104,6	.	.
Oberwaltersdorf	170	67	168	2	Index der Pendlermobilität	139,2	141,8	.	.
Pfaffstätten	243	102	241	2					
Pottendorf	101	53	101	-					
Pottenstein	76	39	72	4					
Schönaun an der Triesting	73	27	73	-					

306 POL.BEZ.: BADEN

**Tabelle 1: Erwerbstätige nach Wohngemeinden, Arbeitsgemeinden und Geschlecht bzw. Pendelfrequenz**

Wohngemeinde, Arbeitsgemeinde	Insgesamt	dar.: männlich	Tagespendler	Nicht-tagespendler	Wohngemeinde, Arbeitsgemeinde	Insgesamt	dar.: männlich	Tagespendler	Nicht-tagespendler
<b>05 BERNDORF</b>					<b>46 BLUMAU-NEURISSHOF (Forts.)</b>				
ERWERBSTÄTIGE AM WOHNORT	3801	2162	.	.	Wiener Neudorf	31	19	31	-
Nichtpendler	177	87	.	.	Wr.Neustadt(Ld)	70	49	69	1
Gemeinde-Binnenpendler	1329	715	1329	-	Sollenau	30	19	30	-
AUSPENDLER	2295	1360	2212	83	in anderes Bundesland	201	133	194	7
in and. Gemeinde des Pol.Bez.	1259	702	1251	8	WIEN	191	125	187	4
Bad Vöslau	97	46	97	-	Wien 1.,Innere Stadt	20	13	18	2
Baden	283	120	282	1	Wien 10.,Favoriten	21	14	21	-
Enzesfeld-Lindabrunn	120	86	120	-	Wien 23.,Liesing	30	16	30	-
Hernstein	41	28	41	-	ins Ausland	3	3	-	3
Hirtenberg	133	53	133	-	EINPENDLER	65	44	65	-
Kottingbrunn	48	38	47	1	aus and. Gemeinde des Pol.Bez.	25	18	25	-
Leobersdorf	115	61	114	1	aus and. Pol.Bez. des Bundesl.	29	18	29	-
Pottenstein	155	95	153	2	aus anderem Bundesland	11	8	11	-
Traiskirchen	81	59	81	-	ERWERBSTÄTIGE AM ARBEITSORT	137	87	.	.
Weissenbach a.d.Triesting	87	65	87	-	<i>Index des Pendlersaldos</i>	17,6	18,6	.	.
in and. Pol.Bez. des Bundesl.	535	314	519	16	<i>Index der Pendlermobilität</i>	99,1	100,2	.	.
Wiener Neustadt(Stadt)	91	50	89	2	<b>07 EBREICHS DORF</b>				
Mödling	293	152	292	1	ERWERBSTÄTIGE AM WOHNORT	4234	2405	.	.
Biedermannsdorf	23	11	23	-	Nichtpendler	216	131	.	.
Brunn am Gebirge	30	16	30	-	Gemeinde-Binnenpendler	662	307	662	-
Gumpoldskirchen	20	12	20	-	AUSPENDLER	3356	1967	3265	91
Guntramsdorf	40	23	40	-	in and. Gemeinde des Pol.Bez.	566	304	562	4
Mödling	33	20	33	-	Baden	150	68	149	1
Vösendorf	43	14	43	-	Oberwaltersdorf	45	27	44	1
Wiener Neudorf	61	35	60	1	Pottendorf	67	27	67	-
Wien-Umgebung	31	26	31	-	Seibersdorf	41	27	41	-
Schwechat	22	21	22	-	Traiskirchen	119	75	118	1
Wr.Neustadt(Ld)	58	39	57	1	Trumau	58	22	58	-
in anderes Bundesland	489	336	442	47	in and. Pol.Bez. des Bundesl.	966	549	951	15
WIEN	454	308	429	25	Wiener Neustadt(Stadt)	54	28	54	-
Wien 1.,Innere Stadt	60	40	58	2	Bruck/Leitha	43	28	42	1
Wien 2.,Leopoldstadt	20	11	19	1	Mödling	624	335	619	5
Wien 3.,Landstraße	44	31	42	2	Biedermannsdorf	47	25	47	-
Wien 10.,Favoriten	39	28	37	2	Brunn am Gebirge	69	38	68	1
Wien 12.,Meidling	29	20	27	2	Gumpoldskirchen	20	12	20	-
Wien 13.,Hietzing	24	15	21	3	Guntramsdorf	68	34	67	1
Wien 23.,Liesing	75	54	74	1	Laxenburg	23	14	23	-
ins Ausland	12	8	-	12	Maria Enzersdorf	23	18	23	-
EINPENDLER	1670	1035	1615	55	Mödling	75	40	75	-
aus and. Gemeinde des Pol.Bez.	1147	669	1140	7	Perchtoldsdorf	26	16	25	1
Altenmarkt a.d.Triesting	58	36	58	-	Vösendorf	103	41	102	1
Bad Vöslau	137	80	136	1	Wiener Neudorf	141	81	140	1
Baden	50	32	50	-	Wien-Umgebung	162	101	160	2
Enzesfeld-Lindabrunn	131	75	130	1	Himberg	20	14	19	1
Furth an der Triesting	22	6	19	3	Schwechat	80	46	80	-
Hernstein	118	62	116	2	Wr.Neustadt(Ld)	37	26	36	1
Hirtenberg	85	54	85	-	in anderes Bundesland	1802	1096	1752	50
Kottingbrunn	39	22	39	-	BURGENLAND	110	76	109	1
Leobersdorf	85	56	85	-	Eisenstadt(St)	28	13	28	-
Pottenstein	218	125	218	-	Eisenstadt-Umg.	43	27	42	1
Traiskirchen	25	20	25	-	Hornstein	22	11	22	-
Weissenbach a.d.Triesting	79	43	79	-	Mattersburg	28	25	28	-
aus and. Pol.Bez. des Bundesl.	366	242	354	12	Neudörfli	24	21	24	-
Wiener Neustadt(Stadt)	85	42	83	2	WIEN	1661	996	1643	18
Lilienfeld	38	28	38	-	Wien 1.,Innere Stadt	155	77	152	3
Kaumberg	20	16	20	-	Wien 2.,Leopoldstadt	71	43	70	1
Mödling	34	26	34	-	Wien 3.,Landstraße	156	94	154	2
Neunkirchen	42	31	39	3	Wien 4.,Wieden	38	23	38	-
Wr.Neustadt(Ld)	137	91	137	-	Wien 5.,Margareten	31	13	31	-
aus anderem Bundesland	157	124	121	36	Wien 6.,Mariahilf	29	11	29	-
BURGENLAND	26	25	20	6	Wien 7.,Neubau	31	20	30	1
WIEN	103	74	100	3	Wien 8.,Josefstadt	24	17	24	-
ERWERBSTÄTIGE AM ARBEITSORT	3176	1837	.	.	Wien 9.,Alsergrund	79	44	78	1
<i>Index des Pendlersaldos</i>	83,6	85,0	.	.	Wien 10.,Favoriten	235	139	234	1
<i>Index der Pendlermobilität</i>	104,3	110,8	.	.	Wien 11.,Simmering	93	66	93	-
<b>46 BLUMAU-NEURISSHOF</b>					Wien 12.,Meidling	118	72	114	4
ERWERBSTÄTIGE AM WOHNORT	780	469	.	.	Wien 13.,Hietzing	41	22	41	-
Nichtpendler	26	18	.	.	Wien 14.,Penzing	31	18	30	1
Gemeinde-Binnenpendler	46	25	46	-	Wien 15.,Rudolfsh.-Fünft	51	31	49	2
AUSPENDLER	708	426	690	18	Wien 16.,Ottakring	36	17	36	-
in and. Gemeinde des Pol.Bez.	229	124	227	2	Wien 17.,Hernals	27	21	27	-
Baden	62	24	62	-	Wien 19.,Döbling	27	20	27	-
Oberwaltersdorf	21	13	21	-	Wien 20.,Brigittenau	25	16	25	-
Traiskirchen	49	33	48	1	Wien 21.,Floridsdorf	43	32	42	1
in and. Pol.Bez. des Bundesl.	275	166	269	6	Wien 22.,Donaustadt	46	36	45	1
Wiener Neustadt(Stadt)	46	21	46	-	Wien 23.,Liesing	261	159	261	-
Mödling	135	81	132	3	ins Ausland	22	18	-	22
Mödling	30	19	29	1					

306 POL.BEZ.: BADEN



**Tabelle 1: Erwerbstätige nach Wohngemeinden, Arbeitsgemeinden und Geschlecht bzw. Pendelfrequenz**

Wohngemeinde, Arbeitsgemeinde	Insgesamt	dar.: männlich	Tagespendler	Nicht-tagespendler	Wohngemeinde, Arbeitsgemeinde	Insgesamt	dar.: männlich	Tagespendler	Nicht-tagespendler
<b>306 POL.BEZ.: BADEN</b>									
<b>07 EBREICHSORF (Forts.)</b>					<b>09 FURTH AN DER TRIESTING</b>				
EINPENDLER	1234	813	1127	107	ERWERBSTÄTIGE AM WOHNORT	362	215	.	.
aus and. Gemeinde des Pol.Bez.	435	253	432	3	Nichtpendler	61	33	.	.
Baden	43	28	43	-	Gemeinde-Binnenpendler	27	19	27	-
Oberwaltersdorf	26	16	25	1	AUSPENDLER	274	163	260	14
Pottendorf	135	71	135	-	in and. Gemeinde des Pol.Bez.	173	103	165	8
Seibersdorf	45	22	45	-	Berndorf	22	6	19	3
Traiskirchen	50	34	50	-	Pottenstein	29	25	29	-
aus and. Pol.Bez. des Bundesl.	300	189	274	26	Weissenbach a.d.Triesting	70	41	68	2
Wiener Neustadt(Stadt)	29	16	28	1	in and. Pol.Bez. des Bundesl.	37	19	36	1
Bruck/Leitha	38	24	38	-	Mödling	21	10	21	-
Mödling	70	44	67	3	in anderes Bundesland	63	40	59	4
Wien-Umgebung	35	24	35	-	WIEN	60	37	58	2
Wr.Neustadt(Ld)	74	44	72	2	ins Ausland	1	1	-	1
aus anderem Bundesland	499	371	421	78	EINPENDLER	24	15	24	-
BURGENLAND	219	158	200	19	aus and. Gemeinde des Pol.Bez.	20	13	20	-
Eisenstadt-Umg.	136	87	136	-	aus and. Pol.Bez. des Bundesl.	1	1	1	-
Leithaprodersdorf	35	20	35	-	aus anderem Bundesland	3	1	3	-
Wimpassing an der Leitha	23	7	23	-	ERWERBSTÄTIGE AM ARBEITSORT	112	67	.	.
Mattersburg	28	23	27	1	Index des Pendlersaldos	30,9	31,2	.	.
STEIERMARK	33	30	5	28	Index der Pendlermobilität	82,3	82,8	.	.
WIEN	224	162	216	8	<b>12 GÜNSELSORF</b>				
Wien 10., Favoriten	29	25	28	1	ERWERBSTÄTIGE AM WOHNORT	844	469	.	.
Wien 20., Brigittenau	21	13	21	-	Nichtpendler	51	29	.	.
ERWERBSTÄTIGE AM ARBEITSORT	2112	1251	.	.	Gemeinde-Binnenpendler	106	54	106	-
Index des Pendlersaldos	49,9	52,0	.	.	AUSPENDLER	687	386	665	22
Index der Pendlermobilität	108,4	115,6	.	.	in and. Gemeinde des Pol.Bez.	332	173	329	3
<b>08 ENZESFELD-LINDABRUNN</b>					Bad Vöslau	26	13	26	-
ERWERBSTÄTIGE AM WOHNORT	1884	1092	.	.	Baden	60	27	60	-
Nichtpendler	90	60	.	.	Kottingbrunn	21	12	20	1
Gemeinde-Binnenpendler	324	181	324	-	Leobersdorf	36	21	35	1
AUSPENDLER	1470	851	1421	49	Schönau an der Triesting	25	5	25	-
in and. Gemeinde des Pol.Bez.	734	389	729	5	Traiskirchen	95	58	94	1
Bad Vöslau	53	20	52	1	in and. Pol.Bez. des Bundesl.	185	96	179	6
Baden	137	57	135	2	Wiener Neustadt(Stadt)	26	13	26	-
Berndorf	131	75	130	1	Mödling	129	64	127	2
Hirtenberg	93	45	93	-	Vösendorf	29	7	27	2
Kottingbrunn	57	36	57	-	Wiener Neudorf	26	16	26	-
Leobersdorf	121	63	121	-	in anderes Bundesland	165	112	157	8
Pottenstein	25	16	25	-	WIEN	157	105	155	2
Traiskirchen	38	27	38	-	Wien 3., Landstraße	28	14	28	-
in and. Pol.Bez. des Bundesl.	315	177	304	11	Wien 23., Liesing	29	23	29	-
Wiener Neustadt(Stadt)	48	31	47	1	ins Ausland	5	5	-	5
Mödling	169	87	168	1	EINPENDLER	306	162	297	9
Mödling	31	16	31	-	aus and. Gemeinde des Pol.Bez.	229	114	226	3
Vösendorf	24	9	23	1	Kottingbrunn	21	7	21	-
Wiener Neudorf	41	18	41	-	Leobersdorf	25	15	25	-
Wr.Neustadt(Ld)	49	28	47	2	Schönau an der Triesting	46	16	46	-
in anderes Bundesland	407	273	388	19	Traiskirchen	20	12	20	-
WIEN	383	256	375	8	aus and. Pol.Bez. des Bundesl.	50	28	48	2
Wien 1., Innere Stadt	50	29	50	-	Wr.Neustadt(Ld)	30	18	29	1
Wien 3., Landstraße	33	24	33	-	aus anderem Bundesland	27	20	23	4
Wien 10., Favoriten	31	17	31	-	ERWERBSTÄTIGE AM ARBEITSORT	463	245	.	.
Wien 23., Liesing	58	44	58	-	Index des Pendlersaldos	54,9	52,2	.	.
ins Ausland	14	12	-	14	Index der Pendlermobilität	117,7	116,8	.	.
EINPENDLER	732	541	707	25	<b>13 HEILIGENKREUZ</b>				
aus and. Gemeinde des Pol.Bez.	452	328	447	5	ERWERBSTÄTIGE AM WOHNORT	661	384	.	.
Bad Vöslau	50	42	49	1	Nichtpendler	58	38	.	.
Baden	31	24	31	-	Gemeinde-Binnenpendler	110	54	110	-
Berndorf	120	86	120	-	AUSPENDLER	493	292	477	16
Hernstein	21	15	21	-	in and. Gemeinde des Pol.Bez.	129	75	126	3
Hirtenberg	49	33	49	-	Baden	65	34	65	-
Kottingbrunn	25	19	25	-	Traiskirchen	28	21	27	1
Leobersdorf	43	25	42	1	in and. Pol.Bez. des Bundesl.	178	96	171	7
Pottenstein	27	20	27	-	Mödling	140	69	136	4
aus and. Pol.Bez. des Bundesl.	196	148	191	5	Mödling	31	15	30	1
Wiener Neustadt(Stadt)	43	33	43	-	in anderes Bundesland	184	119	180	4
Neunkirchen	28	23	27	1	WIEN	179	115	177	2
Wr.Neustadt(Ld)	94	71	93	1	Wien 1., Innere Stadt	31	16	31	-
aus anderem Bundesland	84	65	69	15	Wien 23., Liesing	37	30	37	-
BURGENLAND	24	24	21	3	ins Ausland	2	2	-	2
WIEN	49	32	48	1	ERWERBSTÄTIGE AM ARBEITSORT	1146	782	.	.
ERWERBSTÄTIGE AM ARBEITSORT	1146	782	.	.	Index des Pendlersaldos	60,8	71,6	.	.
Index des Pendlersaldos	60,8	71,6	.	.	Index der Pendlermobilität	116,9	127,5	.	.
Index der Pendlermobilität	116,9	127,5	.	.					

**Tabelle 1: Erwerbstätige nach Wohngemeinden, Arbeitsgemeinden und Geschlecht bzw. Pendelfrequenz**

Wohngemeinde, Arbeitsgemeinde	Insgesamt	dar.: männlich	Tagespendler	Nicht-tagespendler	Wohngemeinde, Arbeitsgemeinde	Insgesamt	dar.: männlich	Tagespendler	Nicht-tagespendler
<b>306 POL.BEZ.: BADEN</b>									
<b>13 HEILIGENKREUZ (Forts.)</b>					<b>15 HIRTENBERG (Forts.)</b>				
EINPENDLER	164	97	145	19	aus anderem Bundesland	105	85	87	18
aus and. Gemeinde des Pol.Bez.	96	61	92	4	BURGENLAND	22	20	20	2
Alland	36	24	35	1	WIEN	68	53	67	1
Baden	20	12	20	-	ERWERBSTÄTIGE AM ARBEITSORT	1008	588	.	.
aus and. Pol.Bez. des Bundesl.	44	23	34	10	Index des Pendlersaldos	109,0	110,5	.	.
Mödling	26	13	25	1	Index der Pendlermobilität	167,7	173,7	.	.
aus anderem Bundesland	24	13	19	5					
ERWERBSTÄTIGE AM ARBEITSORT	332	189	.	.	<b>16 KLAUSEN-LEOPOLDSDORF</b>				
Index des Pendlersaldos	50,2	49,2	.	.	ERWERBSTÄTIGE AM WOHNORT	679	405	.	.
Index der Pendlermobilität	99,4	101,3	.	.	Nichtpendler	60	30	.	.
					Gemeinde-Binnenpendler	59	32	59	-
<b>14 HERNSTEIN</b>					AUSPENDLER	560	343	528	32
ERWERBSTÄTIGE AM WOHNORT	662	377	.	.	in and. Gemeinde des Pol.Bez.	191	119	187	4
Nichtpendler	76	52	.	.	Alland	84	46	83	1
Gemeinde-Binnenpendler	59	24	59	-	Baden	52	29	50	2
AUSPENDLER	527	301	494	33	in and. Pol.Bez. des Bundesl.	150	79	140	10
in and. Gemeinde des Pol.Bez.	312	170	305	7	Mödling	77	30	77	-
Baden	46	23	46	-	St.Pölten(Ld)	28	20	27	1
Berndorf	118	62	116	2	Wien-Umgebung	23	17	22	1
Enzesfeld-Lindabrunn	21	15	21	-	in anderes Bundesland	214	141	201	13
Hirtenberg	26	18	25	1	WIEN	204	135	199	5
Pottenstein	29	11	28	1	Wien 14.,Penzing	23	15	23	-
in and. Pol.Bez. des Bundesl.	107	63	100	7	Wien 23.,Liesing	29	23	27	2
Wiener Neustadt(Stadt)	20	8	20	-	ins Ausland	5	4	-	5
Mödling	41	25	36	5	EINPENDLER	43	23	38	5
Wr.Neustadt(Ld)	33	23	32	1	aus and. Gemeinde des Pol.Bez.	15	6	15	-
in anderes Bundesland	102	65	89	13	aus and. Pol.Bez. des Bundesl.	16	8	14	2
WIEN	100	63	88	12	aus anderem Bundesland	12	9	9	3
ins Ausland	6	3	-	6	ERWERBSTÄTIGE AM ARBEITSORT	162	85	.	.
EINPENDLER	126	89	119	7	Index des Pendlersaldos	23,9	21,0	.	.
aus and. Gemeinde des Pol.Bez.	82	61	82	-	Index der Pendlermobilität	88,8	90,4	.	.
Berndorf	41	28	41	-	<b>18 KOTTINGBRUNN</b>				
aus and. Pol.Bez. des Bundesl.	20	14	17	3	ERWERBSTÄTIGE AM WOHNORT	3083	1741	.	.
aus anderem Bundesland	24	14	20	4	Nichtpendler	121	72	.	.
ERWERBSTÄTIGE AM ARBEITSORT	261	165	.	.	Gemeinde-Binnenpendler	336	170	336	-
Index des Pendlersaldos	39,4	43,8	.	.	AUSPENDLER	2626	1499	2557	69
Index der Pendlermobilität	98,6	103,4	.	.	in and. Gemeinde des Pol.Bez.	1077	532	1070	7
					Bad Vöslau	181	81	178	3
<b>15 HIRTENBERG</b>					Baden	436	191	433	3
ERWERBSTÄTIGE AM WOHNORT	925	532	.	.	Berndorf	39	22	39	-
Nichtpendler	21	12	.	.	Enzesfeld-Lindabrunn	25	19	25	-
Gemeinde-Binnenpendler	170	86	170	-	Günselsdorf	21	7	21	-
AUSPENDLER	734	434	721	13	Hirtenberg	25	17	25	-
in and. Gemeinde des Pol.Bez.	445	253	443	2	Leobersdorf	116	69	116	-
Bad Vöslau	39	22	39	-	Traiskirchen	140	84	140	-
Baden	75	25	73	2	in and. Pol.Bez. des Bundesl.	590	342	580	10
Berndorf	85	54	85	-	Wiener Neustadt(Stadt)	60	35	59	1
Enzesfeld-Lindabrunn	49	33	49	-	Mödling	441	241	435	6
Kottlingbrunn	29	24	29	-	Biedermannsdorf	25	15	25	-
Leobersdorf	58	29	58	-	Brunn am Gebirge	44	25	44	-
Traiskirchen	39	27	39	-	Gumpoldskirchen	41	29	41	-
in and. Pol.Bez. des Bundesl.	159	99	157	2	Guntramsdorf	31	19	31	-
Wiener Neustadt(Stadt)	23	12	23	-	Maria Enzersdorf	26	21	24	2
Mödling	89	49	89	-	Mödling	70	38	70	-
Wiener Neudorf	22	12	22	-	Vösendorf	62	20	61	1
Wien-Umgebung	21	16	20	1	Wiener Neudorf	115	62	112	3
in anderes Bundesland	126	79	121	5	Wien-Umgebung	34	24	34	-
WIEN	121	74	119	2	Wr.Neustadt(Ld)	31	25	31	-
Wien 23.,Liesing	23	15	22	1	in anderes Bundesland	947	617	907	40
ins Ausland	4	3	-	4	BURGENLAND	28	25	26	2
EINPENDLER	817	490	791	26	WIEN	893	572	881	12
aus and. Gemeinde des Pol.Bez.	502	242	498	4	Wien 1.,Innere Stadt	89	54	88	1
Bad Vöslau	30	9	30	-	Wien 2.,Leopoldstadt	40	23	40	-
Baden	22	12	20	2	Wien 3.,Landstraße	90	53	90	-
Berndorf	133	53	133	-	Wien 4.,Wieden	28	18	28	-
Enzesfeld-Lindabrunn	93	45	93	-	Wien 5.,Margareten	23	15	22	1
Hernstein	26	18	25	1	Wien 6.,Mariahilf	23	14	23	-
Kottlingbrunn	25	17	25	-	Wien 9.,Alsergrund	46	26	45	1
Leobersdorf	53	27	52	1	Wien 10.,Favoriten	80	56	80	-
Pottenstein	27	11	27	-	Wien 11.,Simmering	42	33	42	-
aus and. Pol.Bez. des Bundesl.	210	163	206	4	Wien 12.,Meidling	67	45	67	-
Wiener Neustadt(Stadt)	38	32	38	-	Wien 13.,Hietzing	35	21	35	-
Mödling	22	17	21	1	Wien 15.,Rudolfsh.-Fünfh	26	12	25	1
Neunkirchen	59	54	59	-	Wien 21.,Floridsdorf	25	18	25	-
Wr.Neustadt(Ld)	74	48	73	1	Wien 22.,Donaustadt	26	18	26	-

**Tabelle 1: Erwerbstätige nach Wohngemeinden, Arbeitsgemeinden und Geschlecht bzw. Pendelfrequenz**

Wohngemeinde, Arbeitsgemeinde	Insgesamt	dar.: männlich	Tages- pendler	Nicht- tages- pendler	Wohngemeinde, Arbeitsgemeinde	Insgesamt	dar.: männlich	Tages- pendler	Nicht- tages- pendler
<b>306 POL.BEZ.: BADEN</b>									
<b>18 KOTTINGBRUNN (Forts.)</b>					<b>20 LEOBERSDORF (Forts.)</b>				
Wien 23.,Liesing	156	106	154	2	Mattersburg	45	40	44	1
ins Ausland	12	8	-	12	STEIERMARK	39	34	10	29
EINPENDLER	916	682	883	33	WIEN	149	111	145	4
aus and. Gemeinde des Pol.Bez.	563	405	555	8	Wien 10.,Favoriten	22	15	21	1
Bad Vöslau	143	103	140	3	ERWERBSTÄTIGE AM ARBEITSORT	2142	1345	.	.
Baden	52	40	52	-	<i>Index des Pendlersaldos</i>	114,0	127,6	.	.
Berndorf	48	38	47	1	<i>Index der Pendlermobilität</i>	163,5	179,4	.	.
Enzesfeld-Lindabrunn	57	36	57	-	<b>21 MITTERNDORF AN DER FISCHA</b>				
Günselsdorf	21	12	20	1	ERWERBSTÄTIGE AM WOHNORT	699	393	.	.
Hirtenberg	29	24	29	-	Nichtpendler	27	17	.	.
Leobersdorf	63	46	63	-	Gemeinde-Binnenpendler	41	12	41	-
Pottenstein	20	10	20	-	AUSPENDLER	631	364	620	11
Traiskirchen	39	30	37	2	in and. Gemeinde des Pol.Bez.	55	35	54	1
aus and. Pol.Bez. des Bundesl.	220	162	210	10	in and. Pol.Bez. des Bundesl.	212	114	208	4
Wiener Neustadt(Stadt)	37	29	37	-	Mödling	31	14	30	1
Mödling	25	18	24	1	Wien-Umgebung	143	76	143	-
Neunkirchen	29	20	29	-	Gramatneusiedl	40	21	40	-
Wr.Neustadt(Ld)	93	72	92	1	Himberg	25	15	25	-
aus anderem Bundesland	133	115	118	15	Schwechat	37	22	37	-
BURGENLAND	39	34	38	1	in anderem Bundesland	362	213	358	4
Mattersburg	24	21	24	-	WIEN	350	203	349	1
WIEN	82	69	79	3	Wien 1.,Innere Stadt	43	17	43	-
ERWERBSTÄTIGE AM ARBEITSORT	1373	924	.	.	Wien 3.,Landstraße	41	21	40	1
<i>Index des Pendlersaldos</i>	44,5	53,1	.	.	Wien 10.,Favoriten	56	34	56	-
<i>Index der Pendlermobilität</i>	114,9	125,3	.	.	Wien 11.,Simmering	30	19	30	-
<b>20 LEOBERSDORF</b>					Wien 23.,Liesing	43	27	43	-
ERWERBSTÄTIGE AM WOHNORT	1879	1054	.	.	ins Ausland	2	2	-	2
Nichtpendler	112	71	.	.	EINPENDLER	77	44	72	5
Gemeinde-Binnenpendler	362	183	362	-	aus and. Gemeinde des Pol.Bez.	20	8	20	-
AUSPENDLER	1405	800	1375	30	aus and. Pol.Bez. des Bundesl.	27	15	25	2
in and. Gemeinde des Pol.Bez.	705	378	703	2	Wien-Umgebung	21	11	20	1
Bad Vöslau	62	23	62	-	aus anderem Bundesland	30	21	27	3
Baden	181	78	181	-	ERWERBSTÄTIGE AM ARBEITSORT	145	73	.	.
Berndorf	85	56	85	-	<i>Index des Pendlersaldos</i>	20,7	18,6	.	.
Enzesfeld-Lindabrunn	43	25	42	1	<i>Index der Pendlermobilität</i>	101,3	103,8	.	.
Günselsdorf	25	15	25	-	<b>23 OBERWALTERSDORF</b>				
Hirtenberg	53	27	52	1	ERWERBSTÄTIGE AM WOHNORT	1705	984	.	.
Kottlingbrunn	63	46	63	-	Nichtpendler	95	71	.	.
Schönau an der Triesting	58	16	58	-	Gemeinde-Binnenpendler	249	129	249	-
Traiskirchen	63	46	63	-	AUSPENDLER	1361	784	1325	36
in and. Pol.Bez. des Bundesl.	367	209	364	3	in and. Gemeinde des Pol.Bez.	463	248	460	3
Wiener Neustadt(Stadt)	60	34	59	1	Bad Vöslau	20	10	20	-
Mödling	226	119	225	1	Baden	170	67	168	2
Brunn am Gebirge	22	10	22	-	Ebreichsdorf	26	16	25	1
Mödling	37	17	37	-	Traiskirchen	137	104	137	-
Vösendorf	32	12	32	-	Trumau	33	10	33	-
Wiener Neudorf	77	44	76	1	in and. Pol.Bez. des Bundesl.	316	165	310	6
Wr.Neustadt(Ld)	40	30	40	-	Mödling	242	111	239	3
in anderes Bundesland	325	208	308	17	Brunn am Gebirge	20	12	20	-
WIEN	302	191	299	3	Guntramsdorf	31	15	31	-
Wien 1.,Innere Stadt	21	12	21	-	Mödling	42	14	41	1
Wien 3.,Landstraße	28	18	28	-	Vösendorf	42	15	41	1
Wien 10.,Favoriten	29	21	29	-	Wiener Neudorf	47	23	47	-
Wien 12.,Meidling	23	13	23	-	Wien-Umgebung	33	25	33	-
Wien 23.,Liesing	51	39	51	-	in anderes Bundesland	574	364	555	19
ins Ausland	8	5	-	8	WIEN	545	342	538	7
EINPENDLER	1668	1091	1582	86	Wien 1.,Innere Stadt	50	32	50	-
aus and. Gemeinde des Pol.Bez.	842	475	835	7	Wien 2.,Leopoldstadt	26	21	26	-
Bad Vöslau	81	52	80	1	Wien 3.,Landstraße	42	27	42	-
Baden	76	41	75	1	Wien 9.,Alsergrund	29	21	28	1
Berndorf	115	61	114	1	Wien 10.,Favoriten	57	38	56	1
Enzesfeld-Lindabrunn	121	63	121	-	Wien 11.,Simmering	25	14	24	1
Günselsdorf	36	21	35	1	Wien 12.,Meidling	27	17	26	1
Hirtenberg	58	29	58	-	Wien 13.,Hietzing	29	10	29	-
Kottlingbrunn	116	69	116	-	Wien 22.,Donaustadt	26	20	26	-
Pottenstein	21	7	21	-	Wien 23.,Liesing	91	50	90	1
Schönau an der Triesting	51	22	51	-	ins Ausland	8	7	-	8
Traiskirchen	43	28	42	1	EINPENDLER	746	470	691	55
aus and. Pol.Bez. des Bundesl.	517	362	502	15	aus and. Gemeinde des Pol.Bez.	357	211	353	4
Wiener Neustadt(Stadt)	96	65	96	-	Baden	56	35	56	-
Mödling	49	36	49	-	Blumau-Neurißhof	21	13	21	-
Neunkirchen	82	65	81	1	Ebreichsdorf	45	27	44	1
Wr.Neustadt(Ld)	207	128	205	2	Pottendorf	27	13	27	-
Felixdorf	25	13	25	-					
Matzendorf-Hölles	26	14	26	-					
Sollenau	28	14	28	-					
aus anderem Bundesland	309	254	245	64					
BURGENLAND	98	86	90	8					





**Tabelle 1: Erwerbstätige nach Wohngemeinden, Arbeitsgemeinden und Geschlecht bzw. Pendelfrequenz**

Wohngemeinde, Arbeitsgemeinde	Insge- samt	dar.: männ- lich	Tages- pendler	Nicht- tages- pendler	Wohngemeinde, Arbeitsgemeinde	Insge- samt	dar.: männ- lich	Tages- pendler	Nicht- tages- pendler
<b>36 TATTENDORF (Forts.)</b>					<b>39 TRAIISKIRCHEN (Forts.)</b>				
Wien 1.,Innere Stadt	35	21	35	-	Wien 2.,Leopoldstadt	65	45	63	2
Wien 10.,Favoriten	26	15	26	-	Wien 3.,Landstraße	137	85	136	1
Wien 23.,Liesing	40	28	40	-	Wien 4.,Wieden	53	29	53	-
ins Ausland	5	4	-	5	Wien 5.,Margareten	37	19	36	1
EINPENDLER	134	98	129	5	Wien 6.,Mariahilf	51	33	51	-
aus and. Gemeinde des Pol.Bez.	102	73	102	-	Wien 7.,Neubau	34	19	34	-
aus and. Pol.Bez. des Bundesl.	21	16	17	4	Wien 9.,Alsergrund	68	41	66	2
aus anderem Bundesland	11	9	10	1	Wien 10.,Favoriten	192	126	189	3
ERWERBSTÄTIGE AM ARBEITSORT	282	194	.	.	Wien 11.,Simmering	57	43	57	-
Index des Pendlersaldos	44,9	49,9	.	.	Wien 12.,Meidling	118	71	116	2
Index der Pendlermobilität	97,8	100,5	.	.	Wien 13.,Hietzing	71	46	70	1
<b>37 TEESDORF</b>					Wien 14.,Penzing	30	21	30	-
ERWERBSTÄTIGE AM WOHNORT	616	344	.	.	Wien 15.,Rudolfsh.-Fünfh	47	34	47	-
Nichtpendler	48	24	.	.	Wien 16.,Ottakring	27	19	25	2
Gemeinde-Binnenpendler	60	25	60	-	Wien 17.,Hernals	21	11	21	-
AUSPENDLER	508	295	492	16	Wien 19.,Döbling	32	18	32	-
in and. Gemeinde des Pol.Bez.	218	121	217	1	Wien 20.,Brigittenau	23	18	23	-
Baden	55	20	55	-	Wien 21.,Floridsdorf	50	37	48	2
Traiskirchen	59	41	59	-	Wien 22.,Donaustadt	57	45	55	2
in and. Pol.Bez. des Bundesl.	160	88	156	4	Wien 23.,Liesing	362	244	360	2
Wiener Neustadt(Stadt)	23	13	22	1	ins Ausland	40	31	-	40
Mödling	102	50	102	-	EINPENDLER	5368	4014	5027	341
in anderes Bundesland	127	83	119	8	aus and. Gemeinde des Pol.Bez.	2300	1520	2286	14
WIEN	119	77	116	3	Alland	28	24	28	-
Wien 10.,Favoriten	20	12	19	1	Bad Vöslau	275	193	271	4
Wien 23.,Liesing	22	14	22	-	Baden	600	361	597	3
ins Ausland	3	3	-	3	Berndorf	81	59	81	-
EINPENDLER	187	76	175	12	Blumau-Neuribhof	49	33	48	1
aus and. Gemeinde des Pol.Bez.	115	42	112	3	Ebreichsdorf	119	75	118	1
aus and. Pol.Bez. des Bundesl.	37	18	35	2	Enzesfeld-Lindabrunn	38	27	38	-
aus anderem Bundesland	35	16	28	7	Günselsdorf	95	58	94	1
WIEN	24	10	24	-	Heiligenkreuz	28	21	27	1
ERWERBSTÄTIGE AM ARBEITSORT	295	125	.	.	Hirtenberg	39	27	39	-
Index des Pendlersaldos	47,9	36,3	.	.	Kottingbrunn	140	84	140	-
Index der Pendlermobilität	112,8	107,8	.	.	Leobersdorf	63	46	63	-
<b>39 TRAIISKIRCHEN</b>					Oberwaltersdorf	137	104	137	-
ERWERBSTÄTIGE AM WOHNORT	7551	4392	.	.	Pfaffstätten	89	55	89	-
Nichtpendler	371	219	.	.	Pottendorf	75	61	75	-
Gemeinde-Binnenpendler	1777	980	1777	-	Pottenstein	31	23	30	1
AUSPENDLER	5403	3193	5229	174	Schönau an der Triesting	51	32	51	-
in and. Gemeinde des Pol.Bez.	1331	691	1316	15	Sooß	24	13	24	-
Bad Vöslau	84	50	84	-	Tattendorf	39	31	39	-
Baden	810	360	803	7	Teesdorf	59	41	59	-
Berndorf	25	20	25	-	Trumau	152	92	152	-
Ebreichsdorf	50	34	50	-	aus and. Pol.Bez. des Bundesl.	1633	1281	1578	55
Günselsdorf	20	12	20	-	Wiener Neustadt(Stadt)	190	165	189	1
Kottingbrunn	39	30	37	2	Bruck/Leitha	29	25	29	-
Leobersdorf	43	28	42	1	Mödling	413	272	411	2
Oberwaltersdorf	55	35	54	1	Brunn am Gebirge	32	25	32	-
Pfaffstätten	49	25	48	1	Gumpoldskirchen	34	17	34	-
Trumau	51	36	51	-	Guntramsdorf	100	57	100	-
in and. Pol.Bez. des Bundesl.	2216	1281	2169	47	Maria Enzersdorf	28	17	28	-
Wiener Neustadt(Stadt)	61	34	61	-	Mödling	73	50	72	1
Mödling	1907	1065	1880	27	Wiener Neudorf	50	35	50	-
Biedermannsdorf	68	38	67	1	Neunkirchen	303	266	301	2
Brunn am Gebirge	142	75	141	1	Grünbach am Schneeberg	42	37	42	-
Gumpoldskirchen	163	104	162	1	Neunkirchen	44	38	44	-
Guntramsdorf	367	213	364	3	Puchberg am Schneeberg	27	21	27	-
Laxenburg	42	29	41	1	Ternitz	24	20	24	-
Maria Enzersdorf	80	49	76	4	St.Pölten(Ld)	25	22	25	-
Mödling	220	124	216	4	Wien-Umgebung	71	58	71	-
Münchendorf	20	16	20	-	Wr.Neustadt(Ld)	489	381	482	7
Perchtoldsdorf	46	28	46	-	Ebenfurth	42	38	42	-
Vösendorf	282	109	281	1	Eggendorf	48	33	48	-
Wiener Neudorf	444	262	435	9	Felixdorf	63	48	63	-
Wien-Umgebung	116	80	115	1	Lanzenkirchen	26	19	26	-
Schwechat	60	36	59	1	Sollenau	73	54	71	2
Wr.Neustadt(Ld)	46	41	45	1	Theresienfeld	39	24	39	-
in anderes Bundesland	1816	1190	1744	72	Wöllersdf-Steinabrückl	29	22	28	1
BURGENLAND	29	26	27	2	aus anderem Bundesland	1435	1213	1163	272
OBERÖSTERREICH	23	20	-	23	BURGENLAND	435	386	393	42
WIEN	1739	1126	1716	23	Eisenstadt-Umg.	177	159	174	3
Wien 1.,Innere Stadt	179	107	178	1	Hornstein	21	18	21	-
					Neufeld an der Leitha	24	19	23	1
					St.Margarethen im Bgl.	42	41	42	-
					Güssing	31	31	16	15
					Mattersburg	159	140	156	3
					Mattersburg	37	30	36	1
					Neudörf	22	18	22	-
					Wiesen	27	27	27	-
					Oberwart	27	24	10	17
					OBERÖSTERREICH	50	41	-	50
					STEIERMARK	135	121	17	118
					Hartberg	45	44	-	45

306 POL.BEZ.: BADEN

**Tabelle 1: Erwerbstätige nach Wohngemeinden, Arbeitsgemeinden und Geschlecht bzw. Pendelfrequenz**

Wohngemeinde, Arbeitsgemeinde	Insge- samt	dar.: männ- lich	Tages- pendler	Nicht- tages- pendler	Wohngemeinde, Arbeitsgemeinde	Insge- samt	dar.: männ- lich	Tages- pendler	Nicht- tages- pendler
<b>306 POL.BEZ.: BADEN</b>									
<b>39 TRAIKIRCHEN (Forts.)</b>					<b>45 WEISSENBACH A.D.TRIESTING (Forts.)</b>				
TIROL	20	15	-	20	EINPENDLER	476	345	456	20
WIEN	764	626	753	11	aus and. Gemeinde des Pol.Bez.	369	262	366	3
Wien 2.,Leopoldstadt	41	37	40	1	Alland	21	19	20	1
Wien 3.,Landstraße	30	27	30	-	Altenmarkt a.d.Triesting	47	36	47	-
Wien 5.,Margareten	38	31	36	2	Berndorf	87	65	87	-
Wien 10.,Favoriten	109	86	108	1	Furth an der Triesting	70	41	68	2
Wien 11.,Simmering	46	39	46	-	Pottenstein	78	51	78	-
Wien 12.,Meidling	55	43	55	-	aus and. Pol.Bez. des Bundesl.	74	59	67	7
Wien 14.,Penzing	33	26	32	1	Lilienfeld	29	22	27	2
Wien 15.,Rudolfsh.-Fünfh	38	31	38	-	aus anderem Bundesland	33	24	23	10
Wien 16.,Ottakring	43	40	42	1	WIEN	21	13	19	2
Wien 20.,Brigittenau	42	35	42	-	ERWERBSTÄTIGE AM ARBEITSORT	782	528	.	.
Wien 21.,Floridsdorf	37	33	37	-	Index des Pendlersaldos	101,2	112,6	.	.
Wien 22.,Donaustadt	43	37	42	1	Index der Pendlermobilität	122,0	134,5	.	.
Wien 23.,Liesing	86	64	86	-					
ERWERBSTÄTIGE AM ARBEITSORT	7516	5213	.	.	<b>307 POL.BEZ.: BRUCK/LEITHA</b>				
Index des Pendlersaldos	99,5	118,7	.	.	ERWERBSTÄTIGE AM WOHNORT	18302	10546	.	.
Index der Pendlermobilität	142,6	164,1	.	.	Nichtpendler	1389	786	.	.
					Gemeinde-Binnenpendler	3417	1587	3417	-
<b>41 TRUMAU</b>					AUSPENDLER	13496	8173	12932	564
ERWERBSTÄTIGE AM WOHNORT	1219	682	.	.	in and. Gemeinde des Pol.Bez.	2571	1399	2534	37
Nichtpendler	62	40	.	.	in and. Pol.Bez. des Bundesl.	3845	2550	3699	146
Gemeinde-Binnenpendler	243	109	243	-	in anderes Bundesland	6982	4160	6683	299
AUSPENDLER	914	533	873	41	ins Ausland	98	64	16	82
in and. Gemeinde des Pol.Bez.	324	174	320	4	EINPENDLER	6325	3848	5939	386
Baden	86	30	86	-	aus and. Gemeinde des Pol.Bez.	2571	1399	2534	37
Oberwaltersdorf	23	14	23	-	aus and. Pol.Bez. des Bundesl.	1012	707	888	124
Traiskirchen	152	92	152	-	aus anderem Bundesland	2742	1742	2517	225
in and. Pol.Bez. des Bundesl.	260	144	253	7	ERWERBSTÄTIGE AM ARBEITSORT	11131	6221	.	.
Mödling	209	102	207	2	Index des Pendlersaldos	60,8	59,0	.	.
Brunn am Gebirge	23	12	23	-	Index der Pendlermobilität	108,3	114,0	.	.
Guntramsdorf	27	18	27	-					
Mödling	28	9	27	1	<b>01 AU AM LEITHABERGE</b>				
Vösendorf	35	9	35	-	ERWERBSTÄTIGE AM WOHNORT	412	232	.	.
Wiener Neudorf	37	20	36	1	Nichtpendler	41	21	.	.
Wien-Umgebung	24	19	23	1	Gemeinde-Binnenpendler	58	23	58	-
in anderes Bundesland	328	213	300	28	AUSPENDLER	313	188	303	10
WIEN	302	192	295	7	in and. Gemeinde des Pol.Bez.	65	41	65	-
Wien 1.,Innere Stadt	28	17	27	1	Mannersdorf/Leithagebirge	22	12	22	-
Wien 3.,Landstraße	20	11	18	2	in and. Pol.Bez. des Bundesl.	103	67	99	4
Wien 10.,Favoriten	39	21	37	2	Baden	43	28	43	-
Wien 23.,Liesing	64	41	64	-	Wien-Umgebung	34	24	33	1
ins Ausland	2	2	-	2	in anderes Bundesland	144	79	139	5
EINPENDLER	613	413	563	50	BURGENLAND	36	20	36	-
aus and. Gemeinde des Pol.Bez.	302	169	300	2	Eisenstadt(St)	25	11	25	-
Baden	39	24	38	1	WIEN	106	57	103	3
Ebreichsdorf	58	22	58	-	ins Ausland	1	1	-	1
Oberwaltersdorf	33	10	33	-	EINPENDLER	64	32	60	4
Pottendorf	24	11	24	-	aus and. Gemeinde des Pol.Bez.	20	12	19	1
Traiskirchen	51	36	51	-	aus and. Pol.Bez. des Bundesl.	12	2	12	-
aus and. Pol.Bez. des Bundesl.	147	97	143	4	aus anderem Bundesland	32	18	29	3
Mödling	29	18	29	-	ERWERBSTÄTIGE AM ARBEITSORT	163	76	.	.
Wien-Umgebung	20	10	20	-	Index des Pendlersaldos	39,6	32,8	.	.
Wr.Neustadt(Ld)	43	27	42	1	Index der Pendlermobilität	91,5	94,8	.	.
aus anderem Bundesland	164	147	120	44	<b>02 BAD DEUTSCH-ALTENBURG</b>				
BURGENLAND	65	62	45	20	ERWERBSTÄTIGE AM WOHNORT	618	346	.	.
WIEN	73	62	73	-	Nichtpendler	31	19	.	.
ERWERBSTÄTIGE AM ARBEITSORT	918	562	.	.	Gemeinde-Binnenpendler	116	51	116	-
Index des Pendlersaldos	75,3	82,4	.	.	AUSPENDLER	471	276	452	19
Index der Pendlermobilität	125,3	138,7	.	.	in and. Gemeinde des Pol.Bez.	142	60	141	1
					Bruck an der Leitha	36	21	36	-
<b>45 WEISSENBACH A.D.TRIESTING</b>					Hainburg a.d. Donau	87	29	86	1
ERWERBSTÄTIGE AM WOHNORT	773	469	.	.	in and. Pol.Bez. des Bundesl.	136	95	126	10
Nichtpendler	66	37	.	.	Gänserndorf	21	18	21	-
Gemeinde-Binnenpendler	240	146	240	-	Wien-Umgebung	101	70	99	2
AUSPENDLER	467	286	449	18	Schwechat	92	67	90	2
in and. Gemeinde des Pol.Bez.	263	155	259	4	in anderes Bundesland	190	119	184	6
Baden	30	11	29	1	WIEN	175	111	172	3
Berndorf	79	43	79	-	Wien 1.,Innere Stadt	22	8	22	-
Pottenstein	48	30	47	1	Wien 11.,Simmering	21	19	21	-
in and. Pol.Bez. des Bundesl.	104	68	101	3					
Mödling	51	29	50	1					
in anderes Bundesland	97	61	89	8					
WIEN	95	59	89	6					
ins Ausland	3	2	-	3					

**Tabelle 1: Erwerbstätige nach Wohngemeinden, Arbeitsgemeinden und Geschlecht bzw. Pendelfrequenz**

Wohngemeinde, Arbeitsgemeinde	Insge- samt	dar.: männ- lich	Tages- pendler	Nicht- tages- pendler	Wohngemeinde, Arbeitsgemeinde	Insge- samt	dar.: männ- lich	Tages- pendler	Nicht- tages- pendler
<b>02 BAD DEUTSCH-ALTENBURG (Forts.)</b>					<b>04 BRUCK AN DER LEITHA (Forts.)</b>				
ins Ausland	3	2	1	2	Wien 12.,Meidling	25	17	25	-
EINPENDLER	297	174	283	14	Wien 13.,Hietzing	20	17	20	-
aus and. Gemeinde des Pol.Bez.	196	106	194	2	Wien 16.,Ottakring	24	18	23	1
Hainburg a.d. Donau	91	40	90	1	Wien 20.,Brigittenau	33	25	33	-
Hundsheim	21	11	21	-	Wien 21.,Floridsdorf	24	13	23	1
aus and. Pol.Bez. des Bundesl.	27	18	21	6	Wien 22.,Donaustadt	52	32	50	2
aus anderem Bundesland	74	50	68	6	Wien 23.,Liesing	67	44	63	4
BURGENLAND	42	27	40	2	ins Ausland	19	13	4	15
Neusiedl/See	40	27	40	-	EINPENDLER	2338	1282	2266	72
WIEN	26	18	26	-	aus and. Gemeinde des Pol.Bez.	871	459	866	5
ERWERBSTÄTIGE AM ARBEITSORT	444	244	.	.	Bad Deutsch-Altenburg	36	21	36	-
Index des Pendlersaldos	71,8	70,5	.	.	Enzersdorf an der Fischa	37	21	37	-
Index der Pendlermobilität	124,3	130,1	.	.	Göttlesbrunn-Arbesthal	69	39	69	-
<b>03 BERG</b>					Götzendorf an der Leitha	21	13	21	-
ERWERBSTÄTIGE AM WOHNORT	304	175	.	.	Hainburg a.d. Donau	84	49	84	-
Nichtpendler	21	13	.	.	Höflein	110	54	108	2
Gemeinde-Binnenpendler	26	12	26	-	Mannersdorf/Leithagebirge	77	32	76	1
AUSPENDLER	257	150	242	15	Petronell-Carnuntum	24	11	24	-
in and. Gemeinde des Pol.Bez.	72	43	68	4	Prellenkirchen	44	31	44	-
Hainburg a.d. Donau	42	20	41	1	Rohrau	114	58	113	1
in and. Pol.Bez. des Bundesl.	36	21	32	4	Scharndorf	33	19	33	-
Wien-Umgebung	28	18	26	2	Sommerein	52	23	52	-
Schwechat	25	16	23	2	Trautmannsdorf a.d.Leitha	107	50	107	-
in anderes Bundesland	147	85	140	7	aus and. Pol.Bez. des Bundesl.	178	108	154	24
BURGENLAND	55	33	55	-	Baden	33	18	31	2
Neusiedl/See	53	32	53	-	Wien-Umgebung	68	40	68	-
Kittsee	31	18	31	-	Fischamend	20	13	20	-
WIEN	90	50	85	5	aus anderem Bundesland	1289	715	1246	43
ins Ausland	2	1	2	-	BURGENLAND	1023	543	1003	20
EINPENDLER	160	111	133	27	Eisenstadt-Umg.	94	60	94	-
aus and. Gemeinde des Pol.Bez.	42	25	41	1	Breitenbrunn	35	23	35	-
Hainburg a.d. Donau	23	14	23	-	Purbach am Neusiedler See	21	16	21	-
aus and. Pol.Bez. des Bundesl.	39	29	34	5	Neusiedl/See	900	456	892	8
aus anderem Bundesland	79	57	58	21	Apetlon	22	13	22	-
BURGENLAND	49	37	46	3	Bruckneudorf	338	137	337	1
Neusiedl/See	42	31	42	-	Gattendorf	24	13	24	-
ERWERBSTÄTIGE AM ARBEITSORT	207	136	.	.	Gols	26	13	26	-
Index des Pendlersaldos	68,1	77,7	.	.	Jois	35	21	35	-
Index der Pendlermobilität	137,2	149,1	.	.	Kittsee	24	15	24	-
<b>04 BRUCK AN DER LEITHA</b>					Neusiedl am See	81	38	79	2
ERWERBSTÄTIGE AM WOHNORT	3325	1840	.	.	Parndorf	83	38	82	1
Nichtpendler	189	97	.	.	Zurndorf	26	16	26	-
Gemeinde-Binnenpendler	1015	432	1015	-	WIEN	245	159	242	3
AUSPENDLER	2121	1311	2049	72	Wien 21.,Floridsdorf	21	17	21	-
in and. Gemeinde des Pol.Bez.	248	146	241	7	ERWERBSTÄTIGE AM ARBEITSORT	3542	1811	.	.
Enzersdorf an der Fischa	31	21	31	-	Index des Pendlersaldos	106,5	98,4	.	.
Göttlesbrunn-Arbesthal	24	12	24	-	Index der Pendlermobilität	134,1	140,9	.	.
Hainburg a.d. Donau	40	15	36	4	<b>06 ENZERSDORF AN DER FISCHA</b>				
Mannersdorf/Leithagebirge	33	23	32	1	ERWERBSTÄTIGE AM WOHNORT	1292	717	.	.
Sommerein	22	18	22	-	Nichtpendler	103	54	.	.
Trautmannsdorf a.d.Leitha	36	22	35	1	Gemeinde-Binnenpendler	121	55	121	-
in and. Pol.Bez. des Bundesl.	483	326	474	9	AUSPENDLER	1068	608	1039	29
Mödling	50	28	49	1	in and. Gemeinde des Pol.Bez.	69	38	68	1
Wien-Umgebung	362	247	362	-	Bruck an der Leitha	37	21	37	-
Fischamend	24	14	24	-	in and. Pol.Bez. des Bundesl.	452	263	440	12
Schwechat	269	190	269	-	Mödling	28	20	27	1
in anderes Bundesland	1371	826	1330	41	Wien-Umgebung	406	229	399	7
BURGENLAND	270	162	266	4	Fischamend	47	16	47	-
Neusiedl/See	244	149	243	1	Schwadorf	20	8	20	-
Bruckneudorf	129	89	129	-	Schwechat	288	179	282	6
Neusiedl am See	48	22	48	-	in anderes Bundesland	541	305	530	11
Parndorf	41	22	40	1	WIEN	525	292	517	8
WIEN	1088	652	1064	24	Wien 1.,Innere Stadt	63	23	62	1
Wien 1.,Innere Stadt	150	87	146	4	Wien 2.,Leopoldstadt	28	16	27	1
Wien 2.,Leopoldstadt	72	46	72	-	Wien 3.,Landstraße	94	43	94	-
Wien 3.,Landstraße	152	94	147	5	Wien 10.,Favoriten	41	23	40	1
Wien 4.,Wieden	29	7	29	-	Wien 11.,Simmering	69	41	69	-
Wien 6.,Mariahilf	21	10	19	2	Wien 22.,Donaustadt	22	15	21	1
Wien 7.,Neubau	21	12	21	-	Wien 23.,Liesing	42	29	42	-
Wien 8.,Josefstadt	20	6	20	-	ins Ausland	6	2	1	5
Wien 9.,Alsergrund	80	38	78	2	EINPENDLER	609	439	582	27
Wien 10.,Favoriten	110	67	109	1	aus and. Gemeinde des Pol.Bez.	164	102	164	-
Wien 11.,Simmering	101	70	100	1	Bruck an der Leitha	31	21	31	-
					Götzendorf an der Leitha	25	10	25	-
					Mannersdorf/Leithagebirge	33	20	33	-
					Trautmannsdorf a.d.Leitha	25	16	25	-
					aus and. Pol.Bez. des Bundesl.	186	133	171	15
					Wien-Umgebung	137	97	134	3



**Tabelle 1: Erwerbstätige nach Wohngemeinden, Arbeitsgemeinden und Geschlecht bzw. Pendelfrequenz**

Wohngemeinde, Arbeitsgemeinde	Insge- samt	dar.: männ- lich	Tages- pendler	Nicht- tages- pendler	Wohngemeinde, Arbeitsgemeinde	Insge- samt	dar.: männ- lich	Tages- pendler	Nicht- tages- pendler
<b>06 ENZERSDORF AN DER FISCHA (Forts.)</b>					<b>09 GÖTZENDORF AN DER LEITHA (Forts.)</b>				
Fischamend	22	12	22	-	ERWERBSTÄTIGE AM ARBEITSORT	354	194	.	.
Schwadorf	29	23	29	-	<i>Index des Pendlersaldos</i>	40,0	37,7	.	.
Schwechat	27	25	26	1	<i>Index der Pendlermobilität</i>	101,8	105,4	.	.
aus anderem Bundesland	259	204	247	12	<b>10 HAINBURG A.D. DONAU</b>				
BURGENLAND	52	41	50	2	ERWERBSTÄTIGE AM WOHNORT	2480	1405	.	.
Neusiedl/See	30	24	30	-	Nichtpendler	113	73	.	.
WIEN	199	157	196	3	Gemeinde-Binnenpendler	942	419	942	.
Wien 10., Favoriten	31	25	30	1	AUSPENDLER	1425	913	1344	81
ERWERBSTÄTIGE AM ARBEITSORT	833	548	.	.	in and. Gemeinde des Pol.Bez.	289	168	288	1
<i>Index des Pendlersaldos</i>	64,5	76,4	.	.	Bad Deutsch-Altenburg	91	40	90	1
<i>Index der Pendlermobilität</i>	129,8	146,0	.	.	Berg	23	14	23	-
<b>08 GÖTTLESBRUNN-ARBESTHAL</b>					Bruck an der Leitha	84	49	84	-
ERWERBSTÄTIGE AM WOHNORT	641	395	.	.	Petronell-Carnuntum	23	15	23	-
Nichtpendler	96	59	.	.	Wolfsthal	36	29	36	-
Gemeinde-Binnenpendler	75	40	75	.	in and. Pol.Bez. des Bundesl.	455	321	432	23
AUSPENDLER	470	296	455	15	Gänserndorf	56	35	55	1
in and. Gemeinde des Pol.Bez.	98	55	97	1	Mödling	24	18	22	2
Bruck an der Leitha	69	39	69	-	Wien-Umgebung	324	247	319	5
in and. Pol.Bez. des Bundesl.	145	112	144	1	Fischamend	32	22	32	-
Wien-Umgebung	131	100	131	-	Schwechat	280	214	276	4
Schwechat	110	85	110	-	in anderes Bundesland	664	413	618	46
in anderes Bundesland	224	127	214	10	BURGENLAND	58	39	54	4
BURGENLAND	23	13	23	-	Neusiedl/See	53	35	50	3
Neusiedl/See	22	13	22	-	WIEN	592	362	564	28
WIEN	196	109	191	5	Wien 1., Innere Stadt	91	31	81	10
Wien 1., Innere Stadt	34	16	33	1	Wien 2., Leopoldstadt	50	32	48	2
Wien 3., Landstraße	44	22	43	1	Wien 3., Landstraße	90	47	88	2
Wien 11., Simmering	32	23	31	1	Wien 4., Wieden	20	10	18	2
ins Ausland	3	2	-	3	Wien 9., Alsergrund	32	18	31	1
EINPENDLER	129	73	126	3	Wien 10., Favoriten	42	33	42	-
aus and. Gemeinde des Pol.Bez.	58	36	58	-	Wien 11., Simmering	66	50	66	-
Bruck an der Leitha	24	12	24	-	Wien 21., Floridsdorf	26	19	25	1
aus and. Pol.Bez. des Bundesl.	17	13	15	2	Wien 22., Donaustadt	38	32	37	1
aus anderem Bundesland	54	24	53	1	Wien 23., Liesing	30	22	27	3
BURGENLAND	29	14	29	-	ins Ausland	17	11	6	11
Neusiedl/See	28	13	28	-	EINPENDLER	858	445	801	57
WIEN	25	10	24	1	aus and. Gemeinde des Pol.Bez.	441	180	428	13
ERWERBSTÄTIGE AM ARBEITSORT	300	172	.	.	Bad Deutsch-Altenburg	87	29	86	1
<i>Index des Pendlersaldos</i>	46,8	43,5	.	.	Berg	42	20	41	1
<i>Index der Pendlermobilität</i>	93,4	93,4	.	.	Bruck an der Leitha	40	15	36	4
<b>09 GÖTZENDORF AN DER LEITHA</b>					Hundsheim	29	12	29	-
ERWERBSTÄTIGE AM WOHNORT	886	514	.	.	Petronell-Carnuntum	50	19	48	2
Nichtpendler	71	42	.	.	Prellenkirchen	36	16	36	-
Gemeinde-Binnenpendler	98	41	98	.	Rohrau	26	9	25	1
AUSPENDLER	717	431	688	29	Wolfsthal	53	23	52	1
in and. Gemeinde des Pol.Bez.	95	54	93	2	aus and. Pol.Bez. des Bundesl.	186	118	162	24
Bruck an der Leitha	21	13	21	-	Gänserndorf	119	68	112	7
Enzersdorf an der Fischa	25	10	25	-	Engelhartstetten	43	25	42	1
Mannersdorf/Leithagebirge	28	18	28	-	Marchegg	21	12	20	1
in and. Pol.Bez. des Bundesl.	256	160	245	11	Wien-Umgebung	23	18	21	2
Baden	24	18	24	-	aus anderem Bundesland	231	147	211	20
Mödling	39	29	39	-	BURGENLAND	100	56	97	3
Wien-Umgebung	177	101	172	5	Neusiedl/See	98	54	96	2
Ebergassing	42	21	41	1	Kittsee	30	24	30	-
Himberg	33	17	33	-	WIEN	119	80	114	5
Schwechat	57	34	54	3	ERWERBSTÄTIGE AM ARBEITSORT	1913	937	.	.
in anderes Bundesland	363	215	350	13	<i>Index des Pendlersaldos</i>	77,1	66,7	.	.
WIEN	342	201	333	9	<i>Index der Pendlermobilität</i>	92,1	96,7	.	.
Wien 1., Innere Stadt	53	25	53	-	<b>11 HASLAU-MARIA ELLEND</b>				
Wien 3., Landstraße	49	28	47	2	ERWERBSTÄTIGE AM WOHNORT	609	369	.	.
Wien 10., Favoriten	39	25	38	1	Nichtpendler	39	23	.	.
Wien 11., Simmering	51	43	50	1	Gemeinde-Binnenpendler	32	12	32	-
ins Ausland	3	2	-	3	AUSPENDLER	538	334	516	22
EINPENDLER	185	111	172	13	in and. Gemeinde des Pol.Bez.	25	17	24	1
aus and. Gemeinde des Pol.Bez.	81	38	77	4	in and. Pol.Bez. des Bundesl.	147	93	145	2
Mannersdorf/Leithagebirge	21	13	21	-	Wien-Umgebung	130	79	130	-
aus and. Pol.Bez. des Bundesl.	46	31	43	3	Schwechat	97	65	97	-
Wien-Umgebung	25	18	25	-	in anderes Bundesland	359	220	346	13
aus anderem Bundesland	58	42	52	6	WIEN	346	211	338	8
WIEN	39	29	39	-	Wien 1., Innere Stadt	37	17	35	2
					Wien 2., Leopoldstadt	21	14	20	1
					Wien 3., Landstraße	65	37	63	2
					Wien 10., Favoriten	23	14	23	-
					Wien 11., Simmering	59	39	58	1
					ins Ausland	7	4	1	6

**Tabelle 1: Erwerbstätige nach Wohngemeinden, Arbeitsgemeinden und Geschlecht bzw. Pendelfrequenz**

Wohngemeinde, Arbeitsgemeinde	Insgesamt	dar.: männlich	Tagespendler	Nicht-tagespendler	Wohngemeinde, Arbeitsgemeinde	Insgesamt	dar.: männlich	Tagespendler	Nicht-tagespendler
<b>307 POL.BEZ.: BRUCK/LEITHA</b>									
<b>11 HASLAU-MARIA ELLEND (Forts.)</b>					<b>15 HUNDSHEIM (Forts.)</b>				
EINPENDLER	59	31	51	8	in and. Pol.Bez. des Bundesl.	45	33	44	1
aus and. Gemeinde des Pol.Bez.	25	11	24	1	Wien-Umgebung	32	23	32	-
aus and. Pol.Bez. des Bundesl.	7	5	2	5	Schwechat	27	19	27	-
aus anderem Bundesland	27	15	25	2	in anderes Bundesland	87	50	84	3
WIEN	25	13	25	-	WIEN	71	40	71	-
					ins Ausland	-	-	-	-
ERWERBSTÄTIGE AM ARBEITSORT	130	66	.	.	EINPENDLER	4	2	3	1
Index des Pendlersaldos	21,3	17,9	.	.	aus and. Gemeinde des Pol.Bez.	2	1	2	-
Index der Pendlermobilität	98,0	98,9	.	.	aus and. Pol.Bez. des Bundesl.	1	1	1	-
					aus anderem Bundesland	1	-	-	1
<b>12 HÖFLEIN</b>					ERWERBSTÄTIGE AM ARBEITSORT				
ERWERBSTÄTIGE AM WOHNORT	559	331	.	.	Index des Pendlersaldos	43	21	.	.
Nichtpendler	85	49	.	.	Index der Pendlermobilität	18,1	15,4	.	.
Gemeinde-Binnenpendler	51	28	51	-		85,3	87,5	.	.
AUSPENDLER	423	254	404	19	<b>16 MANNERSDORF/LEITHAGEBIRGE</b>				
in and. Gemeinde des Pol.Bez.	154	77	150	4	ERWERBSTÄTIGE AM WOHNORT	1658	958	.	.
Bruck an der Leitha	110	54	108	2	Nichtpendler	101	59	.	.
in and. Pol.Bez. des Bundesl.	92	73	89	3	Gemeinde-Binnenpendler	376	211	376	-
Wien-Umgebung	78	64	76	2	AUSPENDLER	1181	688	1136	45
Schwechat	72	62	70	2	in and. Gemeinde des Pol.Bez.	204	115	203	1
in anderes Bundesland	175	103	165	10	Bruck an der Leitha	77	32	76	1
BURGENLAND	28	18	28	-	Enzersdorf an der Fischa	33	20	33	-
Neusiedl/See	25	15	25	-	Götzendorf an der Leitha	21	13	21	-
WIEN	144	84	137	7	Hof am Leithaberge	23	16	23	-
Wien 1.,Innere Stadt	26	11	26	-	Sommerein	30	25	30	-
Wien 3.,Landstraße	21	13	21	-	in and. Pol.Bez. des Bundesl.	384	241	374	10
ins Ausland	2	1	-	2	Baden	82	42	82	-
EINPENDLER	34	23	33	1	Seibersdorf	39	14	39	-
aus and. Gemeinde des Pol.Bez.	18	10	18	-	Mödling	50	32	48	2
aus and. Pol.Bez. des Bundesl.	5	4	5	-	Wien-Umgebung	213	135	212	1
aus anderem Bundesland	11	9	10	1	Ebergassing	40	27	40	-
ERWERBSTÄTIGE AM ARBEITSORT	170	100	.	.	Gramatneusiedl	23	15	23	-
Index des Pendlersaldos	30,4	30,2	.	.	Himberg	32	18	32	-
Index der Pendlermobilität	81,8	83,7	.	.	Schwechat	90	60	89	1
					in anderes Bundesland	587	328	559	28
<b>13 HOF AM LEITHABERGE</b>					BURGENLAND	42	33	40	2
ERWERBSTÄTIGE AM WOHNORT	653	407	.	.	Neusiedl/See	23	20	23	-
Nichtpendler	33	17	.	.	WIEN	535	286	519	16
Gemeinde-Binnenpendler	102	63	102	-	Wien 1.,Innere Stadt	74	23	70	4
AUSPENDLER	518	327	501	17	Wien 2.,Leopoldstadt	24	13	23	1
in and. Gemeinde des Pol.Bez.	120	69	119	1	Wien 3.,Landstraße	60	24	59	1
Mannersdorf/Leithagebirge	64	36	64	-	Wien 9.,Alsergrund	33	14	32	1
in and. Pol.Bez. des Bundesl.	162	108	154	8	Wien 10.,Favoriten	74	41	74	-
Baden	57	38	56	1	Wien 11.,Simmering	40	32	40	-
Seibersdorf	32	19	32	-	Wien 12.,Meidling	20	15	20	-
Wien-Umgebung	81	55	79	2	Wien 22.,Donaustadt	26	18	24	2
Schwechat	40	28	38	2	Wien 23.,Liesing	54	42	53	1
in anderes Bundesland	235	149	228	7	ins Ausland	6	4	-	6
BURGENLAND	27	16	27	-	EINPENDLER	510	303	474	36
WIEN	204	130	201	3	aus and. Gemeinde des Pol.Bez.	250	146	246	4
Wien 1.,Innere Stadt	35	21	35	-	Au am Leithaberge	22	12	22	-
Wien 23.,Liesing	23	17	22	1	Bruck an der Leitha	33	23	32	1
ins Ausland	1	1	-	1	Götzendorf an der Leitha	28	18	28	-
EINPENDLER	138	108	126	12	Hof am Leithaberge	64	36	64	-
aus and. Gemeinde des Pol.Bez.	44	30	44	-	Sommerein	72	42	72	-
Mannersdorf/Leithagebirge	23	16	23	-	aus and. Pol.Bez. des Bundesl.	86	54	79	7
aus and. Pol.Bez. des Bundesl.	29	24	28	1	Baden	42	23	42	-
aus anderem Bundesland	65	54	54	11	Wien-Umgebung	20	11	20	-
BURGENLAND	47	42	46	1	aus anderem Bundesland	174	103	149	25
Eisenstadt-Umg.	30	26	30	-	BURGENLAND	100	50	98	2
ERWERBSTÄTIGE AM ARBEITSORT	273	188	.	.	Eisenstadt-Umg.	56	22	56	-
Index des Pendlersaldos	41,8	46,2	.	.	Neusiedl/See	34	22	33	1
Index der Pendlermobilität	100,5	106,9	.	.	WIEN	52	32	51	1
					ERWERBSTÄTIGE AM ARBEITSORT	987	573	.	.
<b>15 HUNDSHEIM</b>					Index des Pendlersaldos	59,5	59,8	.	.
ERWERBSTÄTIGE AM WOHNORT	238	136	.	.	Index der Pendlermobilität	102,0	103,4	.	.
Nichtpendler	24	12	.	.	<b>18 PETRONELL-CARNUNTUM</b>				
Gemeinde-Binnenpendler	15	7	15	-	ERWERBSTÄTIGE AM WOHNORT	515	313	.	.
AUSPENDLER	199	117	194	5	Nichtpendler	42	25	.	.
in and. Gemeinde des Pol.Bez.	67	34	66	1	Gemeinde-Binnenpendler	52	21	52	-
Bad Deutsch-Altenburg	21	11	21	-	AUSPENDLER	421	267	399	22
Hainburg a.d. Donau	29	12	29	-	in and. Gemeinde des Pol.Bez.	108	52	106	2
					Bruck an der Leitha	24	11	24	-
					Hainburg a.d. Donau	50	19	48	2

**Tabelle 1: Erwerbstätige nach Wohngemeinden, Arbeitsgemeinden und Geschlecht bzw. Pendelfrequenz**

Wohngemeinde, Arbeitsgemeinde	Insgesamt	dar.: männlich	Tagespendler	Nicht-tagespendler	Wohngemeinde, Arbeitsgemeinde	Insgesamt	dar.: männlich	Tagespendler	Nicht-tagespendler
<b>18 PETRONELL-CARNUNTUM (Forts.)</b>					<b>22 SCHARNDORF</b>				
in and. Pol.Bez. des Bundesl.	126	89	115	11	ERWERBSTÄTIGE AM WOHNORT	477	272	.	.
Wien-Umgebung	99	73	93	6	Nichtpendler	49	22	.	.
Schwechat	83	63	78	5	Gemeinde-Binnenpendler	30	20	30	-
in anderes Bundesland	185	125	178	7	AUSPENDLER	398	230	388	10
WIEN	171	113	167	4	in and. Gemeinde des Pol.Bez.	75	39	75	-
Wien 1.,Innere Stadt	30	16	28	2	Bruck an der Leitha	33	19	33	-
Wien 3.,Landstraße	26	16	26	-	in and. Pol.Bez. des Bundesl.	102	62	99	3
Wien 11.,Simmering	20	16	20	-	Wien-Umgebung	87	53	86	1
ins Ausland	2	1	-	2	Schwechat	72	46	71	1
EINPENDLER	124	70	114	10	in anderes Bundesland	221	129	214	7
aus and. Gemeinde des Pol.Bez.	65	38	65	-	WIEN	213	125	206	7
Hainburg a.d. Donau	23	15	23	-	Wien 1.,Innere Stadt	34	15	32	2
aus and. Pol.Bez. des Bundesl.	20	11	15	5	Wien 3.,Landstraße	48	25	47	1
aus anderem Bundesland	39	21	34	5	Wien 11.,Simmering	34	27	33	1
WIEN	25	13	24	1	ins Ausland	-	-	-	-
ERWERBSTÄTIGE AM ARBEITSORT	218	116	.	.	EINPENDLER	44	30	41	3
Index des Pendlersaldos	42,3	37,1	.	.	aus and. Gemeinde des Pol.Bez.	25	16	25	-
Index der Pendlermobilität	105,8	107,7	.	.	aus and. Pol.Bez. des Bundesl.	5	5	2	3
					aus anderem Bundesland	14	9	14	-
<b>19 PRELLENKIRCHEN</b>					ERWERBSTÄTIGE AM ARBEITSORT	123	72	.	.
ERWERBSTÄTIGE AM WOHNORT	541	326	.	.	Index des Pendlersaldos	25,8	26,5	.	.
Nichtpendler	79	46	.	.	Index der Pendlermobilität	92,7	95,6	.	.
Gemeinde-Binnenpendler	46	20	46	-	<b>24 SOMMEREIN</b>				
AUSPENDLER	416	260	396	20	ERWERBSTÄTIGE AM WOHNORT	844	488	.	.
in and. Gemeinde des Pol.Bez.	114	69	112	2	Nichtpendler	81	51	.	.
Bruck an der Leitha	44	31	44	-	Gemeinde-Binnenpendler	79	46	79	-
Hainburg a.d. Donau	36	16	36	-	AUSPENDLER	684	391	661	23
in and. Pol.Bez. des Bundesl.	69	51	65	4	in and. Gemeinde des Pol.Bez.	171	90	170	1
Wien-Umgebung	52	35	50	2	Bruck an der Leitha	52	23	52	-
Schwechat	39	26	39	-	Mannersdorf/Leithagebirge	72	42	72	-
in anderes Bundesland	231	139	219	12	in and. Pol.Bez. des Bundesl.	197	123	192	5
BURGENLAND	40	22	40	-	Gänserndorf	20	14	20	-
Neusiedl/See	39	21	39	-	Wien-Umgebung	135	86	133	2
WIEN	188	114	179	9	Schwechat	96	64	94	2
Wien 1.,Innere Stadt	37	10	35	2	in anderes Bundesland	312	174	299	13
Wien 3.,Landstraße	21	13	19	2	BURGENLAND	27	16	25	2
Wien 11.,Simmering	21	16	21	-	Neusiedl/See	20	12	20	-
ins Ausland	2	1	-	2	WIEN	283	156	274	9
EINPENDLER	58	36	55	3	Wien 1.,Innere Stadt	36	16	34	2
aus and. Gemeinde des Pol.Bez.	19	13	18	1	Wien 3.,Landstraße	41	21	39	2
aus and. Pol.Bez. des Bundesl.	1	-	-	1	Wien 10.,Favoriten	31	11	30	1
aus anderem Bundesland	38	23	37	1	Wien 11.,Simmering	36	23	36	-
WIEN	23	16	23	-	Wien 23.,Liesing	21	17	21	-
ERWERBSTÄTIGE AM ARBEITSORT	183	102	.	.	ins Ausland	4	4	-	4
Index des Pendlersaldos	33,8	31,3	.	.	EINPENDLER	436	398	366	70
Index der Pendlermobilität	87,6	90,8	.	.	aus and. Gemeinde des Pol.Bez.	96	77	96	-
					Bruck an der Leitha	22	18	22	-
<b>21 ROHRAU</b>					Mannersdorf/Leithagebirge	30	25	30	-
ERWERBSTÄTIGE AM WOHNORT	639	389	.	.	aus and. Pol.Bez. des Bundesl.	141	134	125	16
Nichtpendler	67	37	.	.	Baden	38	35	36	2
Gemeinde-Binnenpendler	50	24	50	-	Wien-Umgebung	27	24	25	2
AUSPENDLER	522	328	473	49	Wr.Neustadt(Ld)	22	22	20	2
in and. Gemeinde des Pol.Bez.	170	84	168	2	aus anderem Bundesland	199	187	145	54
Bruck an der Leitha	114	58	113	1	BURGENLAND	46	40	43	3
Hainburg a.d. Donau	26	9	25	1	WIEN	115	109	102	13
in and. Pol.Bez. des Bundesl.	103	84	97	6	Wien 10.,Favoriten	20	19	17	3
Wien-Umgebung	74	60	72	2	ERWERBSTÄTIGE AM ARBEITSORT	596	495	.	.
Schwechat	65	55	64	1	Index des Pendlersaldos	70,6	101,4	.	.
in anderes Bundesland	241	156	208	33	Index der Pendlermobilität	132,7	161,7	.	.
BURGENLAND	49	29	46	3	<b>26 TRAUTMANNSDORF A.D.LEITHA</b>				
Neusiedl/See	49	29	46	3	ERWERBSTÄTIGE AM WOHNORT	1279	733	.	.
WIEN	170	105	162	8	Nichtpendler	102	59	.	.
Wien 1.,Innere Stadt	25	8	23	2	Gemeinde-Binnenpendler	105	45	105	-
Wien 3.,Landstraße	20	13	19	1	AUSPENDLER	1072	629	1031	41
Wien 11.,Simmering	20	15	20	-	in and. Gemeinde des Pol.Bez.	191	101	189	2
ins Ausland	8	4	-	8	Bruck an der Leitha	107	50	107	-
EINPENDLER	60	35	56	4	Enzersdorf an der Fischa	25	16	25	-
aus and. Gemeinde des Pol.Bez.	31	17	30	1	in and. Pol.Bez. des Bundesl.	281	176	273	8
aus and. Pol.Bez. des Bundesl.	2	1	2	-	Mödling	28	21	28	-
aus anderem Bundesland	27	17	24	3	Wien-Umgebung	211	131	208	3
ERWERBSTÄTIGE AM ARBEITSORT	177	96	.	.	Schwechat	148	95	148	-
Index des Pendlersaldos	27,7	24,7	.	.	in anderes Bundesland	591	345	568	23
Index der Pendlermobilität	91,1	93,3	.	.					

307 POL.BEZ.: BRUCK/LEITHA

**Tabelle 1: Erwerbstätige nach Wohngemeinden, Arbeitsgemeinden und Geschlecht bzw. Pendelfrequenz**

Wohngemeinde, Arbeitsgemeinde	Insge- samt	dar.: männ- lich	Tages- pendler	Nicht- tages- pendler	Wohngemeinde, Arbeitsgemeinde	Insge- samt	dar.: männ- lich	Tages- pendler	Nicht- tages- pendler
<b>26 TRAUTMANNSDORF A.D.LEITHA (Forts.)</b>					<b>01 ADERKLAA (Forts.)</b>				
BURGENLAND	32	17	32	-	in anderes Bundesland	32	17	32	-
Neusiedl/See	29	16	29	-	WIEN	32	17	32	-
WIEN	549	321	536	13	ins Ausland	-	-	-	-
Wien 1.,Innere Stadt	73	24	70	3	EINPENDLER	126	95	119	7
Wien 2.,Leopoldstadt	42	33	41	1	aus and. Gemeinde des Pol.Bez.	58	41	56	2
Wien 3.,Landstraße	77	37	74	3	aus and. Pol.Bez. des Bundesl.	23	20	22	1
Wien 9.,Alsergrund	30	21	30	-	aus anderem Bundesland	45	34	41	4
Wien 10.,Favoriten	44	29	43	1	WIEN	41	30	41	-
Wien 11.,Simmering	73	47	73	-	ERWERBSTÄTIGE AM ARBEITSORT	216	142	.	.
Wien 23.,Liesing	30	24	30	-	Index des Pendlersaldos	157,7	197,2	.	.
ins Ausland	9	7	1	8	Index der Pendlermobilität	126,3	166,7	.	.
EINPENDLER	136	77	125	11	<b>02 ANDLERSDORF</b>				
aus and. Gemeinde des Pol.Bez.	67	37	65	2	ERWERBSTÄTIGE AM WOHNORT	53	31	.	.
Bruck an der Leitha	36	22	35	1	Nichtpendler	16	11	.	.
aus and. Pol.Bez. des Bundesl.	21	14	15	6	Gemeinde-Binnenpendler	1	1	1	-
aus anderem Bundesland	48	26	45	3	AUSPENDLER	36	19	33	3
BURGENLAND	23	12	22	1	in and. Gemeinde des Pol.Bez.	13	5	12	1
WIEN	23	12	23	-	in and. Pol.Bez. des Bundesl.	3	2	1	2
ERWERBSTÄTIGE AM ARBEITSORT	343	181	.	.	in anderes Bundesland	20	12	20	-
Index des Pendlersaldos	26,8	24,7	.	.	WIEN	20	12	20	-
Index der Pendlermobilität	94,4	96,3	.	.	ins Ausland	-	-	-	-
<b>28 WOLFSTHAL</b>					in and. Gemeinde des Pol.Bez.	8	3	6	2
ERWERBSTÄTIGE AM WOHNORT	332	200	.	.	aus and. Pol.Bez. des Bundesl.	4	2	4	-
Nichtpendler	22	8	.	.	aus anderem Bundesland	-	-	-	-
Gemeinde-Binnenpendler	28	17	28	-	WIEN	20	12	20	-
AUSPENDLER	282	175	261	21	ins Ausland	-	-	-	-
in and. Gemeinde des Pol.Bez.	94	47	91	3	EINPENDLER	8	3	6	2
Hainburg a.d. Donau	53	23	52	1	aus and. Gemeinde des Pol.Bez.	4	2	4	-
in and. Pol.Bez. des Bundesl.	71	52	60	11	aus and. Pol.Bez. des Bundesl.	-	-	-	-
Wien-Umgebung	43	34	42	1	aus anderem Bundesland	4	1	2	2
Schwechat	37	30	36	1	ERWERBSTÄTIGE AM ARBEITSORT	25	15	.	.
in anderes Bundesland	114	73	110	4	Index des Pendlersaldos	47,2	48,4	.	.
BURGENLAND	21	15	21	-	Index der Pendlermobilität	83,0	71,0	.	.
Neusiedl/See	21	15	21	-	<b>03 ANGERN AN DER MARCH</b>				
WIEN	92	57	89	3	ERWERBSTÄTIGE AM WOHNORT	1360	802	.	.
ins Ausland	3	3	-	3	Nichtpendler	103	56	.	.
EINPENDLER	82	68	72	10	Gemeinde-Binnenpendler	115	52	115	-
aus and. Gemeinde des Pol.Bez.	56	45	54	2	AUSPENDLER	1142	694	1102	40
Hainburg a.d. Donau	36	29	36	-	in and. Gemeinde des Pol.Bez.	377	220	371	6
aus and. Pol.Bez. des Bundesl.	3	2	2	1	Deutsch-Wagram	27	13	27	-
aus anderem Bundesland	23	21	16	7	Gänserndorf	199	107	198	1
ERWERBSTÄTIGE AM ARBEITSORT	132	93	.	.	Strasshof an der Nordbahn	24	14	24	-
Index des Pendlersaldos	39,8	46,5	.	.	in and. Pol.Bez. des Bundesl.	106	80	99	7
Index der Pendlermobilität	109,6	121,5	.	.	Mistelbach	22	12	21	1
<b>308 POL.BEZ.: GÄNSERNDORF</b>					Wien-Umgebung	42	31	40	2
ERWERBSTÄTIGE AM WOHNORT	40120	23295	.	.	Schwechat	22	20	21	1
Nichtpendler	3364	1977	.	.	in anderes Bundesland	647	384	630	17
Gemeinde-Binnenpendler	6574	3246	6574	-	WIEN	641	378	629	12
AUSPENDLER	30182	18072	29114	1068	Wien 1.,Innere Stadt	69	28	68	1
in and. Gemeinde des Pol.Bez.	7700	4627	7597	103	Wien 2.,Leopoldstadt	45	21	43	2
in and. Pol.Bez. des Bundesl.	3649	2420	3453	196	Wien 3.,Landstraße	62	38	59	3
in anderes Bundesland	18654	10899	18039	615	Wien 9.,Alsergrund	43	26	43	-
ins Ausland	179	126	25	154	Wien 10.,Favoriten	36	28	34	2
EINPENDLER	13121	8351	12464	657	Wien 12.,Meidling	20	12	20	-
aus and. Gemeinde des Pol.Bez.	7700	4627	7597	103	Wien 20.,Brigittenau	39	25	39	-
aus and. Pol.Bez. des Bundesl.	2330	1629	2124	206	Wien 21.,Floridsdorf	101	62	100	1
aus anderem Bundesland	3091	2095	2743	348	Wien 22.,Donaustadt	73	46	72	1
ERWERBSTÄTIGE AM ARBEITSORT	23059	13574	.	.	Wien 23.,Liesing	38	30	37	1
Index des Pendlersaldos	57,5	58,3	.	.	ins Ausland	12	10	2	10
Index der Pendlermobilität	107,9	113,4	.	.	EINPENDLER	136	83	127	9
<b>01 ADERKLAA</b>					aus and. Gemeinde des Pol.Bez.	88	49	87	1
ERWERBSTÄTIGE AM WOHNORT	137	72	.	.	aus and. Pol.Bez. des Bundesl.	19	13	14	5
Nichtpendler	43	25	.	.	aus anderem Bundesland	29	21	26	3
Gemeinde-Binnenpendler	47	22	47	-	WIEN	28	21	26	2
AUSPENDLER	47	25	47	-	ERWERBSTÄTIGE AM ARBEITSORT	354	191	.	.
in and. Gemeinde des Pol.Bez.	10	5	10	-	Index des Pendlersaldos	26,0	23,8	.	.
in and. Pol.Bez. des Bundesl.	5	3	5	-	Index der Pendlermobilität	94,0	96,9	.	.
<b>04 AUERSTHAL</b>					ERWERBSTÄTIGE AM WOHNORT	793	466	.	.
ERWERBSTÄTIGE AM WOHNORT	793	466	.	.	Nichtpendler	91	48	.	.
Nichtpendler	91	48	.	.	Gemeinde-Binnenpendler	119	50	119	-
Gemeinde-Binnenpendler	119	50	119	-					

**Tabelle 1: Erwerbstätige nach Wohngemeinden, Arbeitsgemeinden und Geschlecht bzw. Pendelfrequenz**

Wohngemeinde, Arbeitsgemeinde	Insge- samt	dar.: männ- lich	Tages- pendler	Nicht- tages- pendler	Wohngemeinde, Arbeitsgemeinde	Insge- samt	dar.: männ- lich	Tages- pendler	Nicht- tages- pendler
<b>04 AUERSTHAL (Forts.)</b>					<b>08 DEUTSCH-WAGRAM (Forts.)</b>				
AUSPENDLER	583	368	566	17	Wolkersdorf i.Weinviertel	31	24	31	-
in and. Gemeinde des Pol.Bez.	163	94	159	4	Mödling	27	23	27	-
Deutsch-Wagram	26	14	26	-	Wien-Umgebung	118	76	116	2
Gänserndorf	83	43	80	3	Gerasdorf bei Wien	39	22	39	-
in and. Pol.Bez. des Bundesl.	65	46	64	1	Klosterneuburg	20	11	19	1
Mistelbach	30	16	29	1	Schwechat	47	33	46	1
Wien-Umgebung	22	19	22	-	in anderes Bundesland	2016	1117	1972	44
in anderes Bundesland	352	225	343	9	WIEN	1989	1095	1963	26
WIEN	348	221	343	5	Wien 1.,Innere Stadt	261	130	254	7
Wien 1.,Innere Stadt	47	22	45	2	Wien 2.,Leopoldstadt	126	63	126	-
Wien 2.,Leopoldstadt	26	15	25	1	Wien 3.,Landstraße	216	111	216	-
Wien 3.,Landstraße	31	22	30	1	Wien 4.,Wieden	51	32	48	3
Wien 9.,Alsergrund	21	14	20	1	Wien 5.,Margareten	28	20	27	1
Wien 10.,Favoriten	21	16	21	-	Wien 6.,Mariahilf	31	16	30	1
Wien 21.,Floridsdorf	57	34	57	-	Wien 7.,Neubau	30	15	29	1
Wien 22.,Donaustadt	46	26	46	-	Wien 8.,Josefstadt	28	9	27	1
ins Ausland	3	3	-	3	Wien 9.,Alsergrund	110	54	110	-
EINPENDLER	312	211	299	13	Wien 10.,Favoriten	90	66	89	1
aus and. Gemeinde des Pol.Bez.	187	119	185	2	Wien 11.,Simmering	54	42	54	-
Gänserndorf	28	15	28	-	Wien 12.,Meidling	44	30	43	1
Matzen-Raggendorf	21	9	21	-	Wien 13.,Hietzing	22	13	21	1
aus and. Pol.Bez. des Bundesl.	85	57	81	4	Wien 15.,Rudolfsh.-Fünfh	22	9	21	1
Mistelbach	71	52	71	-	Wien 16.,Ottakring	31	19	31	-
aus anderem Bundesland	40	35	33	7	Wien 17.,Hernals	21	10	21	-
WIEN	33	28	33	-	Wien 18.,Währing	21	9	21	-
ERWERBSTÄTIGE AM ARBEITSORT	522	309	.	.	Wien 19.,Döbling	37	24	37	-
Index des Pendlersaldos	65,8	66,3	.	.	Wien 20.,Brigittenau	63	30	63	-
Index der Pendlermobilität	112,9	124,2	.	.	Wien 21.,Floridsdorf	310	160	307	3
					Wien 22.,Donaustadt	299	163	295	4
					Wien 23.,Liesing	79	61	79	-
					ins Ausland	15	8	2	13
<b>05 BAD PIRAWARTH</b>					EINPENDLER	868	525	819	49
ERWERBSTÄTIGE AM WOHNORT	739	419	.	.	aus and. Gemeinde des Pol.Bez.	461	235	456	5
Nichtpendler	56	34	.	.	Angern an der March	27	13	27	-
Gemeinde-Binnenpendler	92	33	92	-	Auersthal	26	14	26	-
AUSPENDLER	591	352	565	26	Gänserndorf	86	38	86	-
in and. Gemeinde des Pol.Bez.	103	65	102	1	Matzen-Raggendorf	22	14	20	2
Gänserndorf	31	22	31	-	Schönkirchen-Reyersdorf	23	8	23	-
in and. Pol.Bez. des Bundesl.	179	96	171	8	Strasshof an der Nordbahn	68	34	67	1
Korneuburg	23	17	23	-	Weikendorf	25	11	25	-
Mistelbach	120	55	115	5	aus and. Pol.Bez. des Bundesl.	141	95	127	14
Mistelbach	33	7	31	2	Mistelbach	71	48	70	1
Wolkersdorf i.Weinviertel	56	30	54	2	Wien-Umgebung	20	13	18	2
Wien-Umgebung	26	16	25	1	aus anderem Bundesland	266	195	236	30
in anderes Bundesland	307	189	292	15	WIEN	237	172	232	5
WIEN	302	184	292	10	Wien 21.,Floridsdorf	57	42	56	1
Wien 1.,Innere Stadt	34	7	32	2	Wien 22.,Donaustadt	44	27	44	-
Wien 3.,Landstraße	27	13	24	3	ERWERBSTÄTIGE AM ARBEITSORT	1442	798	.	.
Wien 9.,Alsergrund	24	11	23	1	Index des Pendlersaldos	45,6	45,3	.	.
Wien 20.,Brigittenau	23	17	23	-	Index der Pendlermobilität	109,3	114,3	.	.
Wien 21.,Floridsdorf	49	30	49	-					
Wien 22.,Donaustadt	41	37	41	-					
ins Ausland	2	2	-	2	<b>10 DRÖSING</b>				
EINPENDLER	311	100	291	20	ERWERBSTÄTIGE AM WOHNORT	507	312	.	.
aus and. Gemeinde des Pol.Bez.	129	47	126	3	Nichtpendler	49	27	.	.
aus and. Pol.Bez. des Bundesl.	114	36	108	6	Gemeinde-Binnenpendler	64	37	64	-
Mistelbach	98	31	97	1	AUSPENDLER	394	248	380	14
Gaweinstal	29	15	29	-	in and. Gemeinde des Pol.Bez.	147	89	146	1
Mistelbach	22	5	22	-	Gänserndorf	39	28	39	-
aus anderem Bundesland	68	17	57	11	Hohenau an der March	21	13	21	-
WIEN	60	14	57	3	Zistersdorf	24	14	24	-
ERWERBSTÄTIGE AM ARBEITSORT	459	167	.	.	in and. Pol.Bez. des Bundesl.	33	27	30	3
Index des Pendlersaldos	62,1	39,9	.	.	in anderes Bundesland	208	128	201	7
Index der Pendlermobilität	122,1	107,9	.	.	WIEN	207	127	201	6
					Wien 1.,Innere Stadt	29	14	28	1
					Wien 3.,Landstraße	26	11	23	3
<b>08 DEUTSCH-WAGRAM</b>					Wien 21.,Floridsdorf	27	20	27	-
ERWERBSTÄTIGE AM WOHNORT	3165	1760	.	.	Wien 22.,Donaustadt	21	15	21	-
Nichtpendler	159	92	.	.	ins Ausland	6	4	3	3
Gemeinde-Binnenpendler	415	181	415	-	EINPENDLER	90	66	87	3
AUSPENDLER	2591	1487	2517	74	aus and. Gemeinde des Pol.Bez.	61	40	61	-
in and. Gemeinde des Pol.Bez.	293	172	289	4	aus and. Pol.Bez. des Bundesl.	19	16	16	3
Gänserndorf	111	61	109	2	aus anderem Bundesland	10	10	10	-
Groß-Enzersdorf	26	18	25	1	ERWERBSTÄTIGE AM ARBEITSORT	203	130	.	.
Strasshof an der Nordbahn	64	35	64	-	Index des Pendlersaldos	40,0	41,7	.	.
in and. Pol.Bez. des Bundesl.	267	190	254	13	Index der Pendlermobilität	95,5	100,6	.	.
Korneuburg	37	31	37	-					
Mistelbach	53	35	53	-					

308 POL.BEZ.: GÄNSERNDORF

**Tabelle 1: Erwerbstätige nach Wohngemeinden, Arbeitsgemeinden und Geschlecht bzw. Pendelfrequenz**

Wohngemeinde, Arbeitsgemeinde	Insgesamt	dar.: männlich	Tages- pendler	Nicht- tages- pendler	Wohngemeinde, Arbeitsgemeinde	Insgesamt	dar.: männlich	Tages- pendler	Nicht- tages- pendler
<b>308 POL.BEZ.: GÄNSERNDORF</b>									
<b>11 DÜRNKRUT</b>					<b>13 ECKARTSAU (Forts.)</b>				
ERWERBSTÄTIGE AM WOHNORT	972	568	.	.	ERWERBSTÄTIGE AM ARBEITSORT	165	94	.	.
Nichtpendler	70	39	.	.	<i>Index des Pendlersaldos</i>	31,3	29,0	.	.
Gemeinde-Binnenpendler	151	74	151	-	<i>Index der Pendlermobilität</i>	85,4	89,5	.	.
AUSPENDLER	751	455	727	24	<b>14 ENGELHARTSTETTEN</b>				
in and. Gemeinde des Pol.Bez.	266	162	262	4	ERWERBSTÄTIGE AM WOHNORT	797	465	.	.
Gänserndorf	89	48	88	1	Nichtpendler	122	80	.	.
Leopoldsdorf i.Marchfelde	20	19	20	-	Gemeinde-Binnenpendler	123	60	123	-
Zistersdorf	29	18	29	-	AUSPENDLER	552	325	524	28
in and. Pol.Bez. des Bundesl.	87	68	84	3	in and. Gemeinde des Pol.Bez.	188	112	184	4
Wien-Umgebung	42	38	42	-	Gänserndorf	26	16	26	-
Schwechat	27	27	27	-	Groß-Enzersdorf	38	21	36	2
in anderes Bundesland	390	220	380	10	Lasee	25	15	25	-
WIEN	384	215	380	4	Marchegg	22	19	22	-
Wien 1.,Innere Stadt	65	24	64	1	Orth an der Donau	35	11	33	2
Wien 2.,Leopoldstadt	27	13	27	-	in and. Pol.Bez. des Bundesl.	105	70	99	6
Wien 3.,Landstraße	36	14	36	-	Bruck/Leitha	57	35	56	1
Wien 21.,Floridsdorf	69	40	69	-	Hainburg a.d. Donau	43	25	42	1
Wien 22.,Donaustadt	64	51	64	-	Wien-Umgebung	24	16	24	-
ins Ausland	8	5	1	7	Schwechat	20	13	20	-
EINPENDLER	266	161	245	21	in anderes Bundesland	258	142	240	18
aus and. Gemeinde des Pol.Bez.	210	118	207	3	WIEN	250	135	239	11
Jedenspeigen	25	13	25	-	Wien 1.,Innere Stadt	41	13	41	-
Zistersdorf	40	23	39	1	Wien 3.,Landstraße	27	18	27	-
aus and. Pol.Bez. des Bundesl.	30	21	22	8	Wien 11.,Simmering	21	16	19	2
aus anderem Bundesland	26	22	16	10	Wien 22.,Donaustadt	44	28	43	1
ERWERBSTÄTIGE AM ARBEITSORT	487	274	.	.	ins Ausland	1	1	1	-
<i>Index des Pendlersaldos</i>	50,1	48,2	.	.	EINPENDLER	184	133	173	11
<i>Index der Pendlermobilität</i>	104,6	108,5	.	.	aus and. Gemeinde des Pol.Bez.	120	85	118	2
<b>12 EBENTHAL</b>					Eckartsau	23	14	22	1
ERWERBSTÄTIGE AM WOHNORT	355	214	.	.	Lasee	26	19	26	-
Nichtpendler	29	18	.	.	Marchegg	21	17	20	1
Gemeinde-Binnenpendler	29	14	29	-	aus and. Pol.Bez. des Bundesl.	23	16	19	4
AUSPENDLER	297	182	284	13	aus anderem Bundesland	41	32	36	5
in and. Gemeinde des Pol.Bez.	139	85	138	1	WIEN	32	27	31	1
Gänserndorf	77	41	77	-	ERWERBSTÄTIGE AM ARBEITSORT	429	273	.	.
in and. Pol.Bez. des Bundesl.	25	19	21	4	<i>Index des Pendlersaldos</i>	53,8	58,7	.	.
in anderes Bundesland	133	78	125	8	<i>Index der Pendlermobilität</i>	92,3	98,5	.	.
WIEN	129	75	125	4	<b>17 GÄNSERNDORF</b>				
Wien 21.,Floridsdorf	23	14	21	2	ERWERBSTÄTIGE AM WOHNORT	3844	2118	.	.
Wien 22.,Donaustadt	24	19	24	-	Nichtpendler	184	103	.	.
ins Ausland	-	-	-	-	Gemeinde-Binnenpendler	923	401	923	-
EINPENDLER	19	5	18	1	AUSPENDLER	2737	1614	2637	100
aus and. Gemeinde des Pol.Bez.	12	2	12	-	in and. Gemeinde des Pol.Bez.	472	264	467	5
aus and. Pol.Bez. des Bundesl.	1	-	-	1	Auerthal	28	15	28	-
aus anderem Bundesland	6	3	6	-	Deutsch-Wagram	86	38	86	-
ERWERBSTÄTIGE AM ARBEITSORT	77	37	.	.	Groß-Enzersdorf	51	34	50	1
<i>Index des Pendlersaldos</i>	21,7	17,3	.	.	Matzen-Raggendorf	32	8	32	-
<i>Index der Pendlermobilität</i>	89,0	87,4	.	.	Strasshof an der Nordbahn	92	51	92	-
<b>13 ECKARTSAU</b>					in and. Pol.Bez. des Bundesl.	261	198	244	17
ERWERBSTÄTIGE AM WOHNORT	527	324	.	.	Korneuburg	20	17	20	-
Nichtpendler	72	36	.	.	Mistelbach	58	37	57	1
Gemeinde-Binnenpendler	49	28	49	-	Mistelbach	23	14	22	1
AUSPENDLER	406	260	379	27	Mödling	38	26	36	2
in and. Gemeinde des Pol.Bez.	188	112	180	8	Wien-Umgebung	101	82	98	3
Engelhartstetten	23	14	22	1	Gerasdorf bei Wien	37	28	36	1
Groß-Enzersdorf	54	39	52	2	Schwechat	52	45	52	-
Orth an der Donau	53	19	52	1	in anderes Bundesland	1977	1131	1926	51
in and. Pol.Bez. des Bundesl.	38	28	33	5	WIEN	1950	1106	1923	27
Wien-Umgebung	20	16	19	1	Wien 1.,Innere Stadt	237	108	231	6
in anderes Bundesland	178	118	166	12	Wien 2.,Leopoldstadt	145	91	143	2
WIEN	175	115	165	10	Wien 3.,Landstraße	181	87	176	5
Wien 1.,Innere Stadt	20	12	20	-	Wien 4.,Wieden	48	27	46	2
Wien 22.,Donaustadt	48	27	47	1	Wien 5.,Margareten	29	20	29	-
ins Ausland	2	2	-	2	Wien 6.,Mariahilf	38	16	38	-
EINPENDLER	44	30	42	2	Wien 7.,Neubau	42	23	41	1
aus and. Gemeinde des Pol.Bez.	28	21	28	-	Wien 8.,Josefstadt	24	12	24	-
aus and. Pol.Bez. des Bundesl.	8	5	6	2	Wien 9.,Alsergrund	129	75	127	2
aus anderem Bundesland	8	4	8	-	Wien 10.,Favoriten	77	43	77	-
					Wien 11.,Simmering	66	57	65	1
					Wien 12.,Meidling	59	39	59	-
					Wien 13.,Hietzing	27	17	27	-
					Wien 14.,Penzing	30	19	30	-
					Wien 15.,Rudolfsh.-Fünfh	47	28	46	1
					Wien 19.,Döbling	48	32	45	3
					Wien 20.,Brigittenau	82	50	82	-

**Tabelle 1: Erwerbstätige nach Wohngemeinden, Arbeitsgemeinden und Geschlecht bzw. Pendelfrequenz**

Wohngemeinde, Arbeitsgemeinde	Insgesamt	dar.: männlich	Tages- pendler	Nicht- tages- pendler	Wohngemeinde, Arbeitsgemeinde	Insgesamt	dar.: männlich	Tages- pendler	Nicht- tages- pendler
<b>308 POL.BEZ.: GÄNSERNDORF</b>									
<b>17 GÄNSERNDORF (Forts.)</b>					<b>21 GROSS-ENZERSDORF</b>				
Wien 21.,Floridsdorf	251	142	251	-	ERWERBSTÄTIGE AM WOHNORT	3989	2284	.	.
Wien 22.,Donaustadt	279	151	276	3	Nichtpendler	273	175	.	.
Wien 23.,Liesing	66	50	66	-	Gemeinde-Binnenpendler	787	423	787	-
ins Ausland	27	21	-	27	AUSPENDLER	2929	1686	2854	75
EINPENDLER	3237	2007	3142	95	in and. Gemeinde des Pol.Bez.	188	99	184	4
aus and. Gemeinde des Pol.Bez.	2331	1359	2313	18	Gänserndorf	24	14	24	-
Angern an der March	199	107	198	1	Orth an der Donau	71	25	70	1
Auerthal	83	43	80	3	in and. Pol.Bez. des Bundesl.	179	136	170	9
Bad Pirawarth	31	22	31	-	Mödling	32	25	30	2
Deutsch-Wagram	111	61	109	2	Wien-Umgebung	80	65	79	1
Drösing	39	28	39	-	Schwechat	50	41	49	1
Dürnkrot	89	48	88	1	in anderes Bundesland	2552	1445	2500	52
Ebenthal	77	41	77	-	WIEN	2518	1413	2489	29
Engelhartstetten	26	16	26	-	Wien 1.,Innere Stadt	325	158	319	6
Groß-Enzersdorf	24	14	24	-	Wien 2.,Leopoldstadt	170	107	170	-
Groß-Schweinbarth	60	36	59	1	Wien 3.,Landstraße	251	145	247	4
Hohenau an der March	70	49	70	-	Wien 4.,Wieden	48	22	47	1
Hohenruppersdorf	30	19	30	-	Wien 5.,Margareten	26	14	26	-
Jedenspeigen	46	31	45	1	Wien 6.,Mariahilf	39	19	39	-
Lasse	37	16	36	1	Wien 7.,Neubau	28	15	28	-
Leopoldsdorf i.Marchfelde	26	11	26	-	Wien 8.,Josefstadt	29	16	29	-
Marchegg	99	54	99	-	Wien 9.,Alsergrund	133	83	128	5
Matzen-Raggendorf	172	104	172	-	Wien 10.,Favoriten	103	66	102	1
Neusiedl an der Zaya	34	29	33	1	Wien 11.,Simmering	61	48	61	-
Obersiebenbrunn	42	21	42	-	Wien 12.,Meidling	31	21	30	1
Prottes	99	56	99	-	Wien 13.,Hietzing	27	16	27	-
Ringelsdorf-Niederabsdorf	36	19	36	-	Wien 14.,Penzing	26	15	26	-
Schönkirchen-Reyersdorf	110	57	110	-	Wien 15.,Rudolfsh.-Fünfh	30	17	29	1
Spannberg	69	43	68	1	Wien 16.,Ottakring	28	20	28	-
Strasshof an der Nordbahn	188	93	188	-	Wien 19.,Döbling	69	47	66	3
Sulz im Weinviertel	31	26	31	-	Wien 20.,Brigittenau	90	45	90	-
Untersiebenbrunn	37	24	37	-	Wien 21.,Floridsdorf	223	131	219	4
Velm-Götzendorf	35	21	35	-	Wien 22.,Donaustadt	678	336	676	2
Weiden an der March	47	27	47	-	Wien 23.,Liesing	85	63	84	1
Weikendorf	157	75	155	2	ins Ausland	10	6	-	10
Zistersdorf	129	106	128	1	EINPENDLER	1919	1343	1816	103
aus and. Pol.Bez. des Bundesl.	523	402	496	27	aus and. Gemeinde des Pol.Bez.	651	447	635	16
Korneuburg	22	14	21	1	Deutsch-Wagram	26	18	25	1
Mistelbach	411	337	404	7	Eckartsau	54	39	52	2
Bernhardsthal	28	23	28	-	Engelhartstetten	38	21	36	2
Bockfließ	23	14	22	1	Gänserndorf	51	34	50	1
Gawainstal	35	28	34	1	Haringsee	36	28	36	-
Laa an der Thaya	29	26	28	1	Lasse	43	20	43	-
Mistelbach	58	43	55	3	Leopoldsdorf i.Marchfelde	54	33	54	-
Poysdorf	26	26	26	-	Mannsdorf an der Donau	20	18	20	-
Rabensburg	25	18	25	-	Marchegg	24	20	24	-
Wien-Umgebung	24	13	24	-	Obersiebenbrunn	34	25	34	-
aus anderem Bundesland	383	246	333	50	Orth an der Donau	84	56	83	1
WIEN	341	215	330	11	Strasshof an der Nordbahn	24	18	22	2
Wien 2.,Leopoldstadt	22	12	20	2	Untersiebenbrunn	23	16	23	-
Wien 16.,Ottakring	20	14	18	2	aus and. Pol.Bez. des Bundesl.	299	235	268	31
Wien 20.,Brigittenau	30	22	28	2	Baden	30	23	26	4
Wien 21.,Floridsdorf	62	41	62	-	Bruck/Leitha	60	44	59	1
Wien 22.,Donaustadt	58	35	57	1	Korneuburg	30	25	28	2
ERWERBSTÄTIGE AM ARBEITSORT	4344	2511	.	.	Mistelbach	61	54	59	2
Index des Pendlersaldos	113,0	118,6	.	.	Wien-Umgebung	35	28	34	1
Index der Pendlermobilität	155,4	171,0	.	.	aus anderem Bundesland	969	661	913	56
<b>19 GLINZENDORF</b>					BURGENLAND	33	29	16	17
ERWERBSTÄTIGE AM WOHNORT	119	73	.	.	WIEN	907	606	897	10
Nichtpendler	42	26	.	.	Wien 2.,Leopoldstadt	42	28	42	-
Gemeinde-Binnenpendler	10	5	10	-	Wien 3.,Landstraße	26	22	26	-
AUSPENDLER	67	42	66	1	Wien 10.,Favoriten	46	29	44	2
in and. Gemeinde des Pol.Bez.	25	19	24	1	Wien 11.,Simmering	32	24	32	-
in and. Pol.Bez. des Bundesl.	3	1	3	-	Wien 12.,Meidling	21	16	21	-
in anderes Bundesland	39	22	39	-	Wien 15.,Rudolfsh.-Fünfh	28	18	28	-
WIEN	39	22	39	-	Wien 16.,Ottakring	22	17	21	1
ins Ausland	-	-	-	-	Wien 20.,Brigittenau	52	41	51	1
EINPENDLER	25	12	22	3	Wien 21.,Floridsdorf	84	62	83	1
aus and. Gemeinde des Pol.Bez.	15	7	13	2	Wien 22.,Donaustadt	404	238	401	3
aus and. Pol.Bez. des Bundesl.	1	1	-	1	ERWERBSTÄTIGE AM ARBEITSORT	2979	1941	.	.
aus anderem Bundesland	9	4	9	-	Index des Pendlersaldos	74,7	85,0	.	.
ERWERBSTÄTIGE AM ARBEITSORT	77	43	.	.	Index der Pendlermobilität	121,5	132,6	.	.
Index des Pendlersaldos	64,7	58,9	.	.	<b>24 GROSS-SCHWEINBARTH</b>				
Index der Pendlermobilität	77,3	74,0	.	.	ERWERBSTÄTIGE AM WOHNORT	559	323	.	.
					Nichtpendler	48	30	.	.
					Gemeinde-Binnenpendler	63	34	63	-
					AUSPENDLER	448	259	438	10
					in and. Gemeinde des Pol.Bez.	140	73	138	2





**Tabelle 1: Erwerbstätige nach Wohngemeinden, Arbeitsgemeinden und Geschlecht bzw. Pendelfrequenz**

Wohngemeinde, Arbeitsgemeinde	Insgesamt	dar.: männlich	Tagespendler	Nicht-tagespendler	Wohngemeinde, Arbeitsgemeinde	Insgesamt	dar.: männlich	Tagespendler	Nicht-tagespendler
<b>308 POL.BEZ.: GÄNSERNDORF</b>									
<b>28 HOHENRUPPERSDORF (Forts.)</b>					<b>31 LEOPOLDSDORF I.MARCHFELDE (Forts.)</b>				
ERWERBSTÄTIGE AM ARBEITSORT	310	173	.	.	in and. Pol.Bez. des Bundesl.	46	30	45	1
<i>Index des Pendlersaldos</i>	70,6	65,8	.	.	Wien-Umgebung	22	17	22	-
<i>Index der Pendlermobilität</i>	104,6	106,5	.	.	in anderes Bundesland	489	273	472	17
<b>29 JEDENSPEIGEN</b>					WIEN	476	262	469	7
ERWERBSTÄTIGE AM WOHNORT	527	322	.	.	Wien 1.,Innere Stadt	59	19	56	3
Nichtpendler	58	31	.	.	Wien 2.,Leopoldstadt	23	13	23	-
Gemeinde-Binnenpendler	33	15	33	-	Wien 3.,Landstraße	38	23	38	-
AUSPENDLER	436	276	416	20	Wien 9.,Alsergrund	29	14	29	-
in and. Gemeinde des Pol.Bez.	143	93	138	5	Wien 21.,Floridsdorf	46	25	46	-
Dürnkrot	25	13	25	1	Wien 22.,Donaustadt	134	76	133	1
Gänserndorf	46	31	45	1	ins Ausland	7	5	-	7
in and. Pol.Bez. des Bundesl.	46	34	43	3	EINPENDLER	387	257	375	12
in anderes Bundesland	246	149	235	11	aus and. Gemeinde des Pol.Bez.	275	179	274	1
WIEN	244	148	235	9	Dürnkrot	20	19	20	-
Wien 1.,Innere Stadt	23	9	22	1	Haringsee	23	14	23	-
Wien 2.,Leopoldstadt	22	12	22	1	Lassee	20	12	20	-
Wien 3.,Landstraße	26	15	24	2	Obersiebenbrunn	40	26	40	-
Wien 21.,Floridsdorf	41	27	40	1	Untersiebenbrunn	33	22	33	-
Wien 22.,Donaustadt	26	19	26	-	aus and. Pol.Bez. des Bundesl.	27	18	21	6
ins Ausland	1	-	-	1	aus anderem Bundesland	85	60	80	5
EINPENDLER	24	11	23	1	WIEN	80	55	80	-
aus and. Gemeinde des Pol.Bez.	20	10	19	1	ERWERBSTÄTIGE AM ARBEITSORT	706	432	.	.
aus and. Pol.Bez. des Bundesl.	3	1	3	-	<i>Index des Pendlersaldos</i>	65,2	71,1	.	.
aus anderem Bundesland	1	-	1	-	<i>Index der Pendlermobilität</i>	106,3	113,5	.	.
ERWERBSTÄTIGE AM ARBEITSORT	115	57	.	.	<b>34 MANNSDORF AN DER DONAU</b>				
<i>Index des Pendlersaldos</i>	21,8	17,7	.	.	ERWERBSTÄTIGE AM WOHNORT	217	132	.	.
<i>Index der Pendlermobilität</i>	87,3	89,1	.	.	Nichtpendler	37	22	.	.
<b>30 LASSEE</b>					Gemeinde-Binnenpendler	23	15	23	-
ERWERBSTÄTIGE AM WOHNORT	1122	698	.	.	AUSPENDLER	157	95	152	5
Nichtpendler	129	94	.	.	in and. Gemeinde des Pol.Bez.	50	32	50	-
Gemeinde-Binnenpendler	294	187	294	-	Groß-Enzersdorf	20	18	20	-
AUSPENDLER	699	417	677	22	in and. Pol.Bez. des Bundesl.	7	4	7	-
in and. Gemeinde des Pol.Bez.	249	137	246	3	in anderes Bundesland	99	58	95	4
Engelhartstetten	26	19	26	-	WIEN	96	56	95	1
Gänserndorf	37	16	36	1	Wien 22.,Donaustadt	33	19	33	-
Groß-Enzersdorf	43	20	43	-	ins Ausland	1	1	-	1
Leopoldsdorf i.Marchfelde	20	12	20	-	EINPENDLER	45	34	40	5
Orth an der Donau	24	10	24	-	aus and. Gemeinde des Pol.Bez.	28	21	28	-
in and. Pol.Bez. des Bundesl.	79	64	72	7	aus and. Pol.Bez. des Bundesl.	6	4	3	3
Wien-Umgebung	31	25	29	2	aus anderem Bundesland	11	9	9	2
Schwechat	25	21	25	-	ERWERBSTÄTIGE AM ARBEITSORT	105	71	.	.
in anderes Bundesland	368	213	359	9	<i>Index des Pendlersaldos</i>	48,4	53,8	.	.
WIEN	361	206	357	4	<i>Index der Pendlermobilität</i>	93,1	97,7	.	.
Wien 1.,Innere Stadt	35	18	33	2	<b>35 MARCHEGG</b>				
Wien 2.,Leopoldstadt	32	15	32	-	ERWERBSTÄTIGE AM WOHNORT	1213	733	.	.
Wien 3.,Landstraße	35	17	35	-	Nichtpendler	84	50	.	.
Wien 22.,Donaustadt	97	59	97	-	Gemeinde-Binnenpendler	229	117	229	-
ins Ausland	3	3	-	3	AUSPENDLER	900	566	875	25
EINPENDLER	385	281	351	34	in and. Gemeinde des Pol.Bez.	323	208	321	2
aus and. Gemeinde des Pol.Bez.	250	179	246	4	Engelhartstetten	21	17	20	1
Engelhartstetten	25	15	25	-	Gänserndorf	99	54	99	-
Marchegg	62	45	61	1	Groß-Enzersdorf	24	20	24	-
Untersiebenbrunn	27	19	25	2	Lassee	62	45	61	1
aus and. Pol.Bez. des Bundesl.	68	50	53	15	in and. Pol.Bez. des Bundesl.	90	62	86	4
Bruck/Leitha	23	20	23	-	Bruck/Leitha	25	13	24	1
aus anderem Bundesland	67	52	52	15	Hainburg a.d. Donau	21	12	20	1
WIEN	53	41	49	4	Wien-Umgebung	39	31	39	-
ERWERBSTÄTIGE AM ARBEITSORT	808	562	.	.	Schwechat	21	18	21	-
<i>Index des Pendlersaldos</i>	72,0	80,5	.	.	in anderes Bundesland	487	296	468	19
<i>Index der Pendlermobilität</i>	96,6	100,0	.	.	WIEN	481	292	466	15
<b>31 LEOPOLDSDORF I.MARCHFELDE</b>					Wien 1.,Innere Stadt	54	23	52	2
ERWERBSTÄTIGE AM WOHNORT	1082	608	.	.	Wien 2.,Leopoldstadt	31	18	31	-
Nichtpendler	102	55	.	.	Wien 3.,Landstraße	54	25	53	1
Gemeinde-Binnenpendler	217	120	217	-	Wien 10.,Favoriten	35	29	33	2
AUSPENDLER	763	433	736	27	Wien 11.,Simmering	42	32	41	1
in and. Gemeinde des Pol.Bez.	221	125	219	2	Wien 19.,Döbling	20	9	19	1
Gänserndorf	26	11	26	-	Wien 21.,Floridsdorf	46	30	45	1
Groß-Enzersdorf	54	33	54	-	Wien 22.,Donaustadt	69	47	68	1
Orth an der Donau	52	20	51	1	ins Ausland	-	-	-	-
ERWERBSTÄTIGE AM ARBEITSORT	808	562	.	.	EINPENDLER	227	168	192	35
<i>Index des Pendlersaldos</i>	72,0	80,5	.	.	aus and. Gemeinde des Pol.Bez.	122	86	119	3
<i>Index der Pendlermobilität</i>	96,6	100,0	.	.	Engelhartstetten	22	19	22	-



**Tabelle 1: Erwerbstätige nach Wohngemeinden, Arbeitsgemeinden und Geschlecht bzw. Pendelfrequenz**

Wohngemeinde, Arbeitsgemeinde	Insgesamt	dar.: männlich	Tagespendler	Nicht-tagespendler	Wohngemeinde, Arbeitsgemeinde	Insgesamt	dar.: männlich	Tagespendler	Nicht-tagespendler
<b>44 ORTH AN DER DONAU (Forts.)</b>					<b>48 PROTTESS (Forts.)</b>				
WIEN	248	136	238	10	ERWERBSTÄTIGE AM ARBEITSORT	198	121	.	.
Wien 21.,Floridsdorf	27	12	25	2	<i>Index des Pendlersaldos</i>	34,7	36,0	.	.
Wien 22.,Donaustadt	82	42	80	2	<i>Index der Pendlermobilität</i>	103,5	110,4	.	.
ERWERBSTÄTIGE AM ARBEITSORT	1039	481	.	.	<b>49 RAASDORF</b>				
<i>Index des Pendlersaldos</i>	114,1	90,4	.	.	ERWERBSTÄTIGE AM WOHNORT	383	213	.	.
<i>Index der Pendlermobilität</i>	141,2	131,4	.	.	Nichtpendler	51	25	.	.
<b>45 PALTERNORDORF-DOBERMANNSDORF</b>					Gemeinde-Binnenpendler	178	94	178	.
ERWERBSTÄTIGE AM WOHNORT	519	330	.	.	AUSPENDLER	154	94	151	3
Nichtpendler	49	22	.	.	in and. Gemeinde des Pol.Bez.	20	12	20	-
Gemeinde-Binnenpendler	49	28	49	-	in and. Pol.Bez. des Bundesl.	11	8	10	1
AUSPENDLER	421	280	406	15	in anderes Bundesland	123	74	121	2
in and. Gemeinde des Pol.Bez.	144	96	144	-	WIEN	121	73	121	-
Neusiedl an der Zaya	40	29	40	-	Wien 22.,Donaustadt	36	23	36	-
Zistersdorf	51	28	51	-	ins Ausland	-	-	-	-
in and. Pol.Bez. des Bundesl.	102	67	100	2	EINPENDLER	157	112	150	7
Mistelbach	78	47	77	1	aus and. Gemeinde des Pol.Bez.	90	62	90	-
Mistelbach	28	10	28	-	aus and. Pol.Bez. des Bundesl.	12	10	11	1
in anderes Bundesland	173	115	161	12	aus anderem Bundesland	55	40	49	6
WIEN	168	111	161	7	WIEN	50	35	48	2
Wien 3.,Landstraße	23	12	21	2	ERWERBSTÄTIGE AM ARBEITSORT	386	231	.	.
Wien 21.,Floridsdorf	22	15	20	2	<i>Index des Pendlersaldos</i>	100,8	108,5	.	.
Wien 22.,Donaustadt	22	22	22	-	<i>Index der Pendlermobilität</i>	81,2	96,7	.	.
ins Ausland	2	2	1	1	<b>50 RINGELSDORF-NIEDERABSDORF</b>				
EINPENDLER	70	44	68	2	ERWERBSTÄTIGE AM WOHNORT	580	349	.	.
aus and. Gemeinde des Pol.Bez.	33	22	33	-	Nichtpendler	49	26	.	.
aus and. Pol.Bez. des Bundesl.	23	15	22	1	Gemeinde-Binnenpendler	39	21	39	-
Mistelbach	21	14	21	-	AUSPENDLER	492	302	457	35
aus anderem Bundesland	14	7	13	1	in and. Gemeinde des Pol.Bez.	199	117	198	1
ERWERBSTÄTIGE AM ARBEITSORT	168	94	.	.	Gänserndorf	36	19	36	-
<i>Index des Pendlersaldos</i>	32,4	28,5	.	.	Hohenau an der March	43	27	43	-
<i>Index der Pendlermobilität</i>	94,6	98,2	.	.	Zistersdorf	55	36	55	-
<b>46 PARBASDORF</b>					in and. Pol.Bez. des Bundesl.	68	32	59	9
ERWERBSTÄTIGE AM WOHNORT	67	40	.	.	Mistelbach	42	15	41	1
Nichtpendler	25	21	.	.	Mistelbach	25	4	24	1
Gemeinde-Binnenpendler	1	1	1	-	in anderes Bundesland	219	149	197	22
AUSPENDLER	41	18	35	6	WIEN	212	143	197	15
in and. Gemeinde des Pol.Bez.	8	4	7	1	Wien 1.,Innere Stadt	20	9	18	2
in and. Pol.Bez. des Bundesl.	7	2	2	5	Wien 2.,Leopoldstadt	24	17	24	-
in anderes Bundesland	26	12	26	-	Wien 3.,Landstraße	20	7	20	-
WIEN	26	12	26	-	Wien 21.,Floridsdorf	39	34	38	1
ins Ausland	-	-	-	-	Wien 22.,Donaustadt	26	20	23	3
EINPENDLER	7	7	7	-	ins Ausland	6	4	3	3
aus and. Gemeinde des Pol.Bez.	7	7	7	-	EINPENDLER	62	39	59	3
aus and. Pol.Bez. des Bundesl.	-	-	-	-	aus and. Gemeinde des Pol.Bez.	51	33	49	2
aus anderem Bundesland	-	-	-	-	aus and. Pol.Bez. des Bundesl.	7	4	6	1
ERWERBSTÄTIGE AM ARBEITSORT	33	29	.	.	aus anderem Bundesland	4	2	4	-
<i>Index des Pendlersaldos</i>	49,3	72,5	.	.	ERWERBSTÄTIGE AM ARBEITSORT	150	86	.	.
<i>Index der Pendlermobilität</i>	71,6	62,5	.	.	<i>Index des Pendlersaldos</i>	25,9	24,6	.	.
<b>48 PROTTESS</b>					<i>Index der Pendlermobilität</i>	95,5	97,7	.	.
ERWERBSTÄTIGE AM WOHNORT	570	336	.	.	<b>52 SCHÖNKIRCHEN-REYERSDORF</b>				
Nichtpendler	28	16	.	.	ERWERBSTÄTIGE AM WOHNORT	856	482	.	.
Gemeinde-Binnenpendler	61	27	61	-	Nichtpendler	63	34	.	.
AUSPENDLER	481	293	466	15	Gemeinde-Binnenpendler	35	13	35	-
in and. Gemeinde des Pol.Bez.	187	110	186	1	AUSPENDLER	758	435	747	11
Gänserndorf	99	56	99	-	in and. Gemeinde des Pol.Bez.	234	133	234	-
in and. Pol.Bez. des Bundesl.	41	30	37	4	Deutsch-Wagram	23	8	23	-
in anderes Bundesland	251	152	243	8	Gänserndorf	110	57	110	-
WIEN	248	149	243	5	Strasshof an der Nordbahn	26	21	26	-
Wien 1.,Innere Stadt	36	16	35	1	in and. Pol.Bez. des Bundesl.	52	37	50	2
Wien 9.,Alsergrund	24	10	23	1	in anderes Bundesland	471	264	462	9
Wien 21.,Floridsdorf	44	28	43	1	WIEN	465	259	460	5
Wien 22.,Donaustadt	32	21	31	1	Wien 1.,Innere Stadt	52	20	52	-
ins Ausland	2	1	-	2	Wien 2.,Leopoldstadt	44	29	44	-
EINPENDLER	109	78	105	4	Wien 3.,Landstraße	49	23	49	-
aus and. Gemeinde des Pol.Bez.	77	55	76	1	Wien 9.,Alsergrund	29	16	28	1
aus and. Pol.Bez. des Bundesl.	12	9	10	2	Wien 10.,Favoriten	22	14	22	-
aus anderem Bundesland	20	14	19	1	Wien 21.,Floridsdorf	81	43	81	-
					Wien 22.,Donaustadt	59	37	58	1
					ins Ausland	1	1	1	-

**Tabelle 1: Erwerbstätige nach Wohngemeinden, Arbeitsgemeinden und Geschlecht bzw. Pendelfrequenz**

Wohngemeinde, Arbeitsgemeinde	Insgesamt	dar.: männlich	Tagespendler	Nicht-tagespendler	Wohngemeinde, Arbeitsgemeinde	Insgesamt	dar.: männlich	Tagespendler	Nicht-tagespendler
<b>52 SCHÖNKIRCHEN-REYERSDORF (Forts.)</b>					<b>56 STRASSHOF AN DER NORDBAHN (Forts.)</b>				
EINPENDLER	71	44	66	5	Gänserndorf	92	51	92	-
aus and. Gemeinde des Pol.Bez.	51	29	48	3	Schönkirchen-Reyersdorf	26	21	26	-
aus and. Pol.Bez. des Bundesl.	2	2	2	-	aus and. Pol.Bez. des Bundesl.	83	52	66	17
aus anderem Bundesland	18	13	16	2	Mistelbach	30	17	29	1
ERWERBSTÄTIGE AM ARBEITSORT	169	91	.	.	aus anderem Bundesland	232	172	195	37
Index des Pendlersaldos	19,7	18,9	.	.	WIEN	199	143	192	7
Index der Pendlermobilität	96,8	99,4	.	.	Wien 21.,Floridsdorf	26	19	25	1
					Wien 22.,Donaustadt	39	29	39	-
					ERWERBSTÄTIGE AM ARBEITSORT	1178	681	.	.
					Index des Pendlersaldos	37,7	39,1	.	.
					Index der Pendlermobilität	108,5	114,5	.	.
<b>54 SPANNBERG</b>					<b>57 SULZ IM WEINVIERTEL</b>				
ERWERBSTÄTIGE AM WOHNORT	426	261	.	.	ERWERBSTÄTIGE AM WOHNORT	526	315	.	.
Nichtpendler	50	27	.	.	Nichtpendler	55	34	.	.
Gemeinde-Binnenpendler	58	34	58	-	Gemeinde-Binnenpendler	49	26	49	-
AUSPENDLER	318	200	308	10	AUSPENDLER	422	255	403	19
in and. Gemeinde des Pol.Bez.	149	90	146	3	in and. Gemeinde des Pol.Bez.	126	82	124	2
Gänserndorf	69	43	68	1	Gänserndorf	31	26	31	-
in and. Pol.Bez. des Bundesl.	47	30	44	3	Hohenruppersdorf	29	13	28	1
Mistelbach	23	10	23	-	Zistersdorf	24	15	24	-
in anderes Bundesland	121	79	118	3	in and. Pol.Bez. des Bundesl.	97	52	94	3
WIEN	119	77	118	1	Mistelbach	62	27	60	2
Wien 1.,Innere Stadt	24	12	24	-	Mistelbach	24	9	23	1
Wien 21.,Floridsdorf	23	16	22	1	Wien-Umgebung	24	19	24	-
ins Ausland	1	1	-	1	in anderes Bundesland	197	119	185	12
EINPENDLER	74	56	72	2	WIEN	193	116	185	8
aus and. Gemeinde des Pol.Bez.	62	47	61	1	Wien 1.,Innere Stadt	21	10	19	2
aus and. Pol.Bez. des Bundesl.	7	6	7	-	Wien 20.,Brigittenau	21	16	20	1
aus anderem Bundesland	5	3	4	1	Wien 21.,Floridsdorf	26	16	26	-
ERWERBSTÄTIGE AM ARBEITSORT	182	117	.	.	Wien 22.,Donaustadt	31	22	29	2
Index des Pendlersaldos	42,7	44,8	.	.	ins Ausland	2	2	-	2
Index der Pendlermobilität	92,0	98,1	.	.	EINPENDLER	39	16	36	3
					aus and. Gemeinde des Pol.Bez.	24	11	23	1
					aus and. Pol.Bez. des Bundesl.	9	1	9	-
					aus anderem Bundesland	6	4	4	2
<b>56 STRASSHOF AN DER NORDBAHN</b>					ERWERBSTÄTIGE AM ARBEITSORT	143	76	.	.
ERWERBSTÄTIGE AM WOHNORT	3127	1741	.	.	Index des Pendlersaldos	27,2	24,1	.	.
Nichtpendler	136	80	.	.	Index der Pendlermobilität	87,6	86,0	.	.
Gemeinde-Binnenpendler	320	134	320	-	<b>58 UNTERSIEBENBRUNN</b>				
AUSPENDLER	2671	1527	2608	63	ERWERBSTÄTIGE AM WOHNORT	655	385	.	.
in and. Gemeinde des Pol.Bez.	398	218	392	6	Nichtpendler	41	23	.	.
Deutsch-Wagram	68	34	67	1	Gemeinde-Binnenpendler	73	37	73	-
Gänserndorf	188	93	188	-	AUSPENDLER	541	325	519	22
Groß-Enzersdorf	24	18	22	2	in and. Gemeinde des Pol.Bez.	187	121	184	3
in and. Pol.Bez. des Bundesl.	208	153	202	6	Gänserndorf	37	24	37	-
Korneuburg	40	29	39	1	Groß-Enzersdorf	23	16	23	-
Mödling	30	23	30	-	Lasee	27	19	25	2
Wien-Umgebung	98	75	97	1	Leopoldsdorf i.Marchfelde	33	22	33	-
Gerasdorf bei Wien	36	22	35	1	Obersiebenbrunn	21	14	21	-
Schwechat	53	47	53	-	in and. Pol.Bez. des Bundesl.	30	22	28	2
in anderes Bundesland	2054	1149	2014	40	in anderes Bundesland	322	180	307	15
WIEN	2035	1133	2014	21	WIEN	307	167	303	4
Wien 1.,Innere Stadt	236	104	232	4	Wien 1.,Innere Stadt	39	16	39	-
Wien 2.,Leopoldstadt	135	83	133	2	Wien 2.,Leopoldstadt	24	14	24	-
Wien 3.,Landstraße	177	102	176	1	Wien 3.,Landstraße	25	12	25	-
Wien 4.,Wieden	59	30	58	1	Wien 21.,Floridsdorf	31	20	31	-
Wien 5.,Margareten	32	18	32	-	Wien 22.,Donaustadt	65	38	64	1
Wien 6.,Mariahilf	24	13	24	-	ins Ausland	2	2	-	2
Wien 7.,Neubau	28	11	28	-	EINPENDLER	83	51	81	2
Wien 8.,Josefstadt	25	13	24	1	aus and. Gemeinde des Pol.Bez.	59	37	58	1
Wien 9.,Alsergrund	155	69	153	2	aus and. Pol.Bez. des Bundesl.	8	5	8	-
Wien 10.,Favoriten	94	58	94	-	aus anderem Bundesland	16	9	15	1
Wien 11.,Simmering	61	44	59	2	ERWERBSTÄTIGE AM ARBEITSORT	197	111	.	.
Wien 12.,Meidling	44	23	43	1	Index des Pendlersaldos	30,1	28,8	.	.
Wien 13.,Hietzing	28	12	28	-	Index der Pendlermobilität	95,3	97,7	.	.
Wien 14.,Penzing	22	12	22	-	<b>59 VELM-GÖTZENDORF</b>				
Wien 15.,Rudolfsh.-Fünfh	36	25	36	-	ERWERBSTÄTIGE AM WOHNORT	339	203	.	.
Wien 16.,Ottakring	43	26	43	-	Nichtpendler	52	27	.	.
Wien 17.,Hernals	25	15	25	-	Gemeinde-Binnenpendler	25	9	25	-
Wien 18.,Währing	25	15	25	-					
Wien 19.,Döbling	42	24	41	1					
Wien 20.,Brigittenau	75	47	74	1					
Wien 21.,Floridsdorf	305	180	301	4					
Wien 22.,Donaustadt	268	134	267	1					
Wien 23.,Liesing	96	75	96	-					
ins Ausland	11	7	-	11					
EINPENDLER	722	467	666	56					
aus and. Gemeinde des Pol.Bez.	407	243	405	2					
Angern an der March	24	14	24	-					
Deutsch-Wagram	64	35	64	-					



**Tabelle 1: Erwerbstätige nach Wohngemeinden, Arbeitsgemeinden und Geschlecht bzw. Pendelfrequenz**

Wohngemeinde, Arbeitsgemeinde	Insge- samt	dar.: männ- lich	Tages- pendler	Nicht- tages- pendler	Wohngemeinde, Arbeitsgemeinde	Insge- samt	dar.: männ- lich	Tages- pendler	Nicht- tages- pendler
<b>309 POL.BEZ.: GMÜND</b>									
<b>02 AMALIENDORF-AALFANG (Forts.)</b>					<b>04 EGGERN (Forts.)</b>				
WIEN	35	24	16	19	in and. Pol.Bez. des Bundesl.	63	43	52	11
ins Ausland	-	-	-	-	Waidhofen/Thaya	39	25	39	-
EINPENDLER	72	43	65	7	Waidhofen an der Thaya	23	16	23	-
aus and. Gemeinde des Pol.Bez.	55	34	52	3	in anderes Bundesland	23	11	10	13
Schrems	21	9	20	1	WIEN	22	10	9	13
aus and. Pol.Bez. des Bundesl.	13	6	12	1	ins Ausland	4	2	-	4
aus anderem Bundesland	4	3	1	3	EINPENDLER	38	28	33	5
ERWERBSTÄTIGE AM ARBEITSORT	157	84	.	.	aus and. Gemeinde des Pol.Bez.	23	17	23	-
Index des Pendlersaldos	33,1	29,1	.	.	aus and. Pol.Bez. des Bundesl.	8	6	8	-
Index der Pendlermobilität	97,3	100,7	.	.	aus anderem Bundesland	7	5	2	5
<b>10 BAD GROSSPERTHOLZ</b>					<b>ERWERBSTÄTIGE AM ARBEITSORT</b>				
ERWERBSTÄTIGE AM WOHNORT	637	401	.	.	Index des Pendlersaldos	107	64	.	.
Nichtpendler	93	46	.	.	Index des Pendlersaldos	32,6	31,7	.	.
Gemeinde-Binnenpendler	129	62	129	-	Index der Pendlermobilität	90,5	96,0	.	.
AUSPENDLER	415	293	336	79	<b>06 EISGARN</b>				
in and. Gemeinde des Pol.Bez.	251	179	249	2	ERWERBSTÄTIGE AM WOHNORT	306	186	.	.
Gmünd	111	93	109	2	Nichtpendler	62	40	.	.
Moorbad Harbach	22	3	22	-	Gemeinde-Binnenpendler	31	18	31	-
Weitra	70	50	70	-	AUSPENDLER	213	128	184	29
in and. Pol.Bez. des Bundesl.	70	54	56	14	in and. Gemeinde des Pol.Bez.	134	73	132	2
Zwettl	47	35	45	2	Heidenreichstein	57	31	56	1
in anderes Bundesland	86	54	31	55	Litschau	25	9	25	-
OBERÖSTERREICH	38	27	21	17	in and. Pol.Bez. des Bundesl.	56	40	46	10
Linz (Stadt)	23	15	11	12	Waidhofen/Thaya	40	28	38	2
WIEN	43	24	10	33	Waidhofen an der Thaya	29	19	27	2
ins Ausland	8	6	-	8	in anderes Bundesland	23	15	6	17
EINPENDLER	113	62	94	19	WIEN	22	14	6	16
aus and. Gemeinde des Pol.Bez.	63	31	62	1	ins Ausland	-	-	-	-
St.Martin	25	10	25	-	EINPENDLER	51	39	48	3
aus and. Pol.Bez. des Bundesl.	28	19	27	1	aus and. Gemeinde des Pol.Bez.	38	27	37	1
Zwettl	27	18	27	-	aus and. Pol.Bez. des Bundesl.	9	9	9	-
aus anderem Bundesland	22	12	5	17	aus anderem Bundesland	4	3	2	2
ERWERBSTÄTIGE AM ARBEITSORT	335	170	.	.	ERWERBSTÄTIGE AM ARBEITSORT	144	97	.	.
Index des Pendlersaldos	52,6	42,4	.	.	Index des Pendlersaldos	47,1	52,2	.	.
Index der Pendlermobilität	82,9	88,5	.	.	Index der Pendlermobilität	86,3	89,8	.	.
<b>03 BRAND-NAGELBERG</b>					<b>08 GMÜND</b>				
ERWERBSTÄTIGE AM WOHNORT	725	427	.	.	ERWERBSTÄTIGE AM WOHNORT	2370	1300	.	.
Nichtpendler	77	42	.	.	Nichtpendler	152	81	.	.
Gemeinde-Binnenpendler	155	91	155	-	Gemeinde-Binnenpendler	1340	650	1340	-
AUSPENDLER	493	294	459	34	AUSPENDLER	878	569	713	165
in and. Gemeinde des Pol.Bez.	386	220	385	1	in and. Gemeinde des Pol.Bez.	460	281	455	5
Gmünd	146	75	146	-	Brand-Nagelberg	24	10	24	-
Heidenreichstein	47	36	47	-	Heidenreichstein	22	14	22	-
Litschau	21	14	21	-	Hoheneich	42	18	42	-
Schrems	151	85	150	1	Schrems	247	168	245	2
in and. Pol.Bez. des Bundesl.	56	42	49	7	Weitra	56	33	55	1
Waidhofen/Thaya	25	23	25	-	in and. Pol.Bez. des Bundesl.	211	150	175	36
in anderes Bundesland	50	31	25	25	Horn	21	17	19	2
WIEN	46	28	24	22	Waidhofen/Thaya	50	37	49	1
ins Ausland	1	1	-	1	Vitis	21	17	21	-
EINPENDLER	127	67	117	10	Waidhofen an der Thaya	22	14	22	-
aus and. Gemeinde des Pol.Bez.	94	48	92	2	Zwettl	75	50	72	3
Gmünd	24	10	24	-	Zwettl-Niederösterreich	29	18	27	2
Litschau	22	12	22	-	in anderes Bundesland	191	128	79	112
aus and. Pol.Bez. des Bundesl.	25	13	23	2	WIEN	158	105	72	86
aus anderem Bundesland	8	6	2	6	Wien 1.,Innere Stadt	25	11	10	15
ERWERBSTÄTIGE AM ARBEITSORT	359	200	.	.	Wien 9.,Alsergrund	23	17	16	7
Index des Pendlersaldos	49,5	46,8	.	.	ins Ausland	16	10	4	12
Index der Pendlermobilität	85,5	84,5	.	.	EINPENDLER	3448	2222	3310	138
<b>04 EGGERN</b>					<b>aus and. Gemeinde des Pol.Bez.</b>				
ERWERBSTÄTIGE AM WOHNORT	328	202	.	.	Amaliendorf-Aalfang	65	44	65	-
Nichtpendler	47	25	.	.	Bad Großpertholz	111	93	109	2
Gemeinde-Binnenpendler	22	11	22	-	Brand-Nagelberg	146	75	146	-
AUSPENDLER	259	166	229	30	Großdietmanns	457	274	449	8
in and. Gemeinde des Pol.Bez.	169	110	167	2	Großschönau	78	57	78	-
Heidenreichstein	81	57	79	2	Heidenreichstein	158	99	153	5
Schrems	40	22	40	-	Hirschbach	39	16	39	-
					Hoheneich	214	125	214	-
					Kirchberg am Walde	112	67	110	2
					Litschau	93	65	90	3
					Moorbad Harbach	52	36	51	1
					Reingers	29	22	28	1
					Schrems	396	248	394	2

**Tabelle 1: Erwerbstätige nach Wohngemeinden, Arbeitsgemeinden und Geschlecht bzw. Pendelfrequenz**

Wohngemeinde, Arbeitsgemeinde	Insgesamt	dar.: männlich	Tagespendler	Nicht-tagespendler	Wohngemeinde, Arbeitsgemeinde	Insgesamt	dar.: männlich	Tagespendler	Nicht-tagespendler
<b>08 GMÜND (Forts.)</b>					<b>15 HAUGSCHLAG</b>				
St.Martin	105	75	101	4	ERWERBSTÄTIGE AM WOHNORT	233	151	.	.
Unserfrau-Altweitra	115	80	111	4	Nichtpendler	33	19	.	.
Waldenstein	207	117	206	1	Gemeinde-Binnenpendler	35	17	35	-
Weitra	225	151	222	3	AUSPENDLER	165	115	128	37
aus and. Pol.Bez. des Bundesl.	677	475	629	48	in and. Gemeinde des Pol.Bez.	105	77	103	2
Waidhofen/Thaya	216	138	214	2	Heidenreichstein	30	25	29	1
Groß-Siegharts	25	17	25	-	Litschau	45	27	44	1
Vitis	56	29	55	1	in and. Pol.Bez. des Bundesl.	24	14	20	4
Waidhofen an der Thaya	40	28	40	-	in anderes Bundesland	35	23	5	30
Zwettl	384	280	375	9	WIEN	33	22	5	28
Groß-Gerungs	90	72	89	1	ins Ausland	1	1	-	1
Langschlag	28	23	28	-	EINPENDLER	36	14	31	5
Schwarzenau	22	13	22	-	aus and. Gemeinde des Pol.Bez.	31	11	31	-
Schweigggers	93	65	91	2	aus and. Pol.Bez. des Bundesl.	2	1	-	2
Zwettl-Niederösterreich	85	59	83	2	aus anderem Bundesland	3	2	-	3
aus anderem Bundesland	122	69	68	54	ERWERBSTÄTIGE AM ARBEITSORT	104	50	.	.
WIEN	100	57	64	36	Index des Pendlersaldos	44,6	33,1	.	.
ERWERBSTÄTIGE AM ARBEITSORT	4940	2953	.	.	Index der Pendlermobilität	86,3	85,4	.	.
Index des Pendlersaldos	208,4	227,2	.	.	<b>16 HEIDENREICHSTEIN</b>				
Index der Pendlermobilität	182,5	214,7	.	.	ERWERBSTÄTIGE AM WOHNORT	1886	1111	.	.
<b>09 GROSSDIETMANNS</b>					Nichtpendler	194	115	.	.
ERWERBSTÄTIGE AM WOHNORT	994	598	.	.	Gemeinde-Binnenpendler	724	380	724	-
Nichtpendler	127	63	.	.	AUSPENDLER	968	616	828	140
Gemeinde-Binnenpendler	43	24	43	-	in and. Gemeinde des Pol.Bez.	487	290	474	13
AUSPENDLER	824	511	764	60	Gmünd	158	99	153	5
in and. Gemeinde des Pol.Bez.	665	398	651	14	Litschau	44	28	42	2
Gmünd	457	274	449	8	Schrems	195	110	191	4
Moorbad Harbach	23	6	23	-	in and. Pol.Bez. des Bundesl.	340	242	307	33
Schrems	88	55	85	3	Waidhofen/Thaya	250	173	241	9
Weitra	34	26	34	-	Waidhofen an der Thaya	193	133	187	6
in and. Pol.Bez. des Bundesl.	93	65	81	12	Zwettl	41	35	41	-
Zwettl	47	29	46	1	Allentsteig	23	22	23	-
Zwettl-Niederösterreich	20	8	20	-	in anderes Bundesland	134	79	47	87
in anderes Bundesland	63	45	32	31	WIEN	115	63	41	74
WIEN	57	39	30	27	ins Ausland	7	5	-	7
ins Ausland	3	3	-	3	EINPENDLER	865	578	797	68
EINPENDLER	62	41	59	3	aus and. Gemeinde des Pol.Bez.	552	374	541	11
aus and. Gemeinde des Pol.Bez.	46	31	44	2	Amaliendorf-Aalfang	66	40	64	2
aus and. Pol.Bez. des Bundesl.	12	9	12	-	Brand-Nagelberg	47	36	47	-
aus anderem Bundesland	4	1	3	1	Eggern	81	57	79	2
ERWERBSTÄTIGE AM ARBEITSORT	232	128	.	.	Eisgarn	57	31	56	1
Index des Pendlersaldos	23,3	21,4	.	.	Gmünd	22	14	22	-
Index der Pendlermobilität	89,1	92,3	.	.	Haugschlag	30	25	29	1
<b>12 GROSSSCHÖNAU</b>					Litschau	81	59	81	-
ERWERBSTÄTIGE AM WOHNORT	578	355	.	.	Reingers	37	26	36	1
Nichtpendler	152	86	.	.	Schrems	81	55	80	1
Gemeinde-Binnenpendler	68	34	68	-	aus and. Pol.Bez. des Bundesl.	266	176	241	25
AUSPENDLER	358	235	301	57	Waidhofen/Thaya	214	133	209	5
in and. Gemeinde des Pol.Bez.	175	118	173	2	Gastern	43	33	42	1
Gmünd	78	57	78	-	Kautzen	24	13	22	2
Schrems	24	18	23	1	Pfaffenschlag/Waidh/Thaya	53	28	53	-
Weitra	52	33	52	-	Waidhofen an der Thaya	26	15	26	-
in and. Pol.Bez. des Bundesl.	130	84	116	14	Zwettl	29	22	28	1
Zwettl	98	62	95	3	aus anderem Bundesland	47	28	15	32
Groß-Gerungs	23	18	23	-	WIEN	30	18	14	16
Zwettl-Niederösterreich	57	31	56	1	ERWERBSTÄTIGE AM ARBEITSORT	1783	1073	.	.
in anderes Bundesland	52	33	12	40	Index des Pendlersaldos	94,5	96,6	.	.
WIEN	44	27	9	35	Index der Pendlermobilität	97,2	107,5	.	.
ins Ausland	1	-	-	1	<b>17 HIRSCHBACH</b>				
EINPENDLER	85	55	83	2	ERWERBSTÄTIGE AM WOHNORT	270	158	.	.
aus and. Gemeinde des Pol.Bez.	39	17	39	-	Nichtpendler	27	14	.	.
aus and. Pol.Bez. des Bundesl.	42	36	42	-	Gemeinde-Binnenpendler	14	7	14	-
Zwettl	41	35	41	-	AUSPENDLER	229	137	212	17
Groß-Gerungs	21	18	21	-	in and. Gemeinde des Pol.Bez.	112	57	112	-
aus anderem Bundesland	4	2	2	2	Gmünd	39	16	39	-
ERWERBSTÄTIGE AM ARBEITSORT	305	175	.	.	Schrems	58	33	58	-
Index des Pendlersaldos	52,8	49,3	.	.	in and. Pol.Bez. des Bundesl.	79	53	77	2
Index der Pendlermobilität	76,6	81,7	.	.	Waidhofen/Thaya	39	24	39	-
					Zwettl	28	18	27	1
					in anderes Bundesland	34	24	23	11
					WIEN	33	23	23	10
					ins Ausland	4	3	-	4

309 POL.BEZ.: GMÜND

**Tabelle 1: Erwerbstätige nach Wohngemeinden, Arbeitsgemeinden und Geschlecht bzw. Pendelfrequenz**

Wohngemeinde, Arbeitsgemeinde	Insge- samt	dar.: männ- lich	Tages- pendler	Nicht- tages- pendler	Wohngemeinde, Arbeitsgemeinde	Insge- samt	dar.: männ- lich	Tages- pendler	Nicht- tages- pendler
<b>17 HIRSCHBACH (Forts.)</b>					<b>25 LITSCHAU (Forts.)</b>				
EINPENDLER	8	5	8	-	WIEN	102	57	21	81
aus and. Gemeinde des Pol.Bez.	5	3	5	-	ins Ausland	16	8	-	16
aus and. Pol.Bez. des Bundesl.	3	2	3	-	EINPENDLER	293	182	273	20
aus anderem Bundesland	-	-	-	-	aus and. Gemeinde des Pol.Bez.	241	147	237	4
ERWERBSTÄTIGE AM ARBEITSORT	49	26	.	.	Brand-Nagelberg	21	14	21	-
<i>Index des Pendlersaldos</i>	18,1	16,5	.	.	Eisgarn	25	9	25	-
<i>Index der Pendlermobilität</i>	87,8	89,9	.	.	Haugschlag	45	27	44	1
					Heidenreichstein	44	28	42	2
					Reingers	58	38	58	-
					aus and. Pol.Bez. des Bundesl.	36	26	32	4
					Waidhofen/Thaya	30	21	29	1
					aus anderem Bundesland	16	9	4	12
					ERWERBSTÄTIGE AM ARBEITSORT	773	437	.	.
					<i>Index des Pendlersaldos</i>	74,8	70,5	.	.
					<i>Index der Pendlermobilität</i>	81,9	88,2	.	.
					<b>13 MOORBAD HARBACH</b>				
<b>20 HOHENEICH</b>					ERWERBSTÄTIGE AM WOHNORT	309	188	.	.
ERWERBSTÄTIGE AM WOHNORT	699	400	.	.	Nichtpendler	62	38	.	.
Nichtpendler	43	20	.	.	Gemeinde-Binnenpendler	71	30	71	-
Gemeinde-Binnenpendler	87	41	87	-	AUSPENDLER	176	120	151	25
AUSPENDLER	569	339	513	56	in and. Gemeinde des Pol.Bez.	129	87	126	3
in and. Gemeinde des Pol.Bez.	439	251	435	4	Gmünd	52	36	51	1
Gmünd	214	125	214	-	Weitra	56	35	56	-
Schrems	171	98	168	3	in and. Pol.Bez. des Bundesl.	25	19	16	9
in and. Pol.Bez. des Bundesl.	68	43	57	11	in anderes Bundesland	18	11	9	9
Waidhofen/Thaya	20	14	20	-	ins Ausland	4	3	-	4
Zwettl	32	18	30	2	EINPENDLER	281	64	242	39
in anderes Bundesland	60	44	20	40	aus and. Gemeinde des Pol.Bez.	198	43	193	5
WIEN	51	36	19	32	Bad Großpertholz	22	3	22	-
ins Ausland	2	1	1	1	Großdietmanns	23	6	23	-
EINPENDLER	185	88	167	18	St.Martin	38	8	38	-
aus and. Gemeinde des Pol.Bez.	149	68	145	4	Weitra	51	15	49	2
Gmünd	42	18	42	-	aus and. Pol.Bez. des Bundesl.	61	14	44	17
Schrems	24	10	23	1	Zwettl	50	11	41	9
aus and. Pol.Bez. des Bundesl.	22	12	18	4	aus anderem Bundesland	22	7	5	17
aus anderem Bundesland	14	8	4	10	ERWERBSTÄTIGE AM ARBEITSORT	414	132	.	.
ERWERBSTÄTIGE AM ARBEITSORT	315	149	.	.	<i>Index des Pendlersaldos</i>	134,0	70,2	.	.
<i>Index des Pendlersaldos</i>	45,1	37,3	.	.	<i>Index der Pendlermobilität</i>	147,9	97,9	.	.
<i>Index der Pendlermobilität</i>	107,9	106,8	.	.					
					<b>29 REINGERS</b>				
<b>21 KIRCHBERG AM WALDE</b>					ERWERBSTÄTIGE AM WOHNORT	348	211	.	.
ERWERBSTÄTIGE AM WOHNORT	636	386	.	.	Nichtpendler	66	39	.	.
Nichtpendler	127	71	.	.	Gemeinde-Binnenpendler	31	14	31	-
Gemeinde-Binnenpendler	72	41	72	-	AUSPENDLER	251	158	218	33
AUSPENDLER	437	274	386	51	in and. Gemeinde des Pol.Bez.	165	102	162	3
in and. Gemeinde des Pol.Bez.	262	162	259	3	Gmünd	29	22	28	1
Gmünd	112	67	110	2	Heidenreichstein	37	26	36	1
Schrems	110	74	110	-	Litschau	58	38	58	-
in and. Pol.Bez. des Bundesl.	130	84	114	16	in and. Pol.Bez. des Bundesl.	44	32	42	2
Waidhofen/Thaya	34	25	34	-	Waidhofen/Thaya	29	21	28	1
Vitis	20	15	20	-	in anderes Bundesland	39	24	13	26
Zwettl	62	32	62	-	WIEN	35	22	13	22
Zwettl-Niederösterreich	35	11	35	-	ins Ausland	3	-	1	2
in anderes Bundesland	40	25	13	27	EINPENDLER	51	39	45	6
WIEN	33	21	12	21	aus and. Gemeinde des Pol.Bez.	32	25	32	-
ins Ausland	5	3	-	5	aus and. Pol.Bez. des Bundesl.	16	14	13	3
EINPENDLER	100	57	89	11	aus anderem Bundesland	3	-	-	3
aus and. Gemeinde des Pol.Bez.	57	28	54	3	ERWERBSTÄTIGE AM ARBEITSORT	148	92	.	.
aus and. Pol.Bez. des Bundesl.	34	24	33	1	<i>Index des Pendlersaldos</i>	42,5	43,6	.	.
Zwettl	24	18	24	-	<i>Index der Pendlermobilität</i>	86,8	93,4	.	.
aus anderem Bundesland	9	5	2	7					
ERWERBSTÄTIGE AM ARBEITSORT	299	169	.	.	<b>35 SCHREMS</b>				
<i>Index des Pendlersaldos</i>	47,0	43,8	.	.	ERWERBSTÄTIGE AM WOHNORT	2494	1471	.	.
<i>Index der Pendlermobilität</i>	84,4	85,8	.	.	Nichtpendler	180	104	.	.
					Gemeinde-Binnenpendler	1245	681	1245	-
					AUSPENDLER	1069	686	916	153
<b>25 LITSCHAU</b>					in and. Gemeinde des Pol.Bez.	599	361	592	7
ERWERBSTÄTIGE AM WOHNORT	1033	620	.	.	Amaliendorf-Aalfang	21	9	20	1
Nichtpendler	131	73	.	.	Gmünd	396	248	394	2
Gemeinde-Binnenpendler	349	182	349	-					
AUSPENDLER	553	365	408	145					
in and. Gemeinde des Pol.Bez.	300	209	293	7					
Brand-Nagelberg	22	12	22	-					
Gmünd	93	65	90	3					
Heidenreichstein	81	59	81	-					
Schrems	58	43	55	3					
in and. Pol.Bez. des Bundesl.	128	86	94	34					
Waidhofen/Thaya	71	46	68	3					
Waidhofen an der Thaya	56	36	55	1					
in anderes Bundesland	109	62	21	88					

309 POL.BEZ.: GMÜND



**Tabelle 1: Erwerbstätige nach Wohngemeinden, Arbeitsgemeinden und Geschlecht bzw. Pendelfrequenz**

Wohngemeinde, Arbeitsgemeinde	Insge- samt	dar.: männ- lich	Tages- pendler	Nicht- tages- pendler	Wohngemeinde, Arbeitsgemeinde	Insge- samt	dar.: männ- lich	Tages- pendler	Nicht- tages- pendler
<b>309 POL.BEZ.: GYMÜND</b>									
<b>35 SCHREMS (Forts.)</b>					<b>39 UNSERFRAU-ALTWEITRA (Forts.)</b>				
Heidenreichstein	81	55	80	1	AUSPENDLER	310	196	276	34
Hoheneich	24	10	23	1	in and. Gemeinde des Pol.Bez.	251	165	246	5
in and. Pol.Bez. des Bundesl.	319	223	274	45	Gmünd	115	80	111	4
Horn	20	13	19	1	Schrems	21	16	21	-
Waidhofen/Thaya	123	80	122	1	Weitra	70	41	70	-
Vitis	53	41	53	-	in and. Pol.Bez. des Bundesl.	33	16	25	8
Waidhofen an der Thaya	59	34	59	-	in anderes Bundesland	25	14	5	20
Zwettl	99	73	98	1	ins Ausland	1	1	-	1
Allentsteig	27	26	26	1	EINPENDLER	48	33	45	3
Zwettl-Niederösterreich	38	19	38	-	aus and. Gemeinde des Pol.Bez.	41	29	41	-
in anderes Bundesland	146	99	49	97	aus and. Pol.Bez. des Bundesl.	4	3	3	1
OBERÖSTERREICH	22	19	12	10	aus anderem Bundesland	3	1	1	2
WIEN	115	74	37	78	ERWERBSTÄTIGE AM ARBEITSORT	197	121	.	.
ins Ausland	5	3	1	4	<i>Index des Pendlersaldos</i>	42,9	42,6	.	.
EINPENDLER	2306	1474	2146	160	<i>Index der Pendlermobilität</i>	78,0	80,6	.	.
aus and. Gemeinde des Pol.Bez.	1485	919	1466	19	<b>40 WALDENSTEIN</b>				
Amaliendorf-Aalfang	128	73	128	-	<b>ERWERBSTÄTIGE AM WOHNORT</b>				
Brand-Nagelberg	151	85	150	1	Nichtpendler	75	37	.	.
Eggern	40	22	40	-	Gemeinde-Binnenpendler	28	13	28	-
Gmünd	247	168	245	2	<b>AUSPENDLER</b>				
Großdietmanns	88	55	85	3	in and. Gemeinde des Pol.Bez.	420	257	393	27
Großschönau	24	18	23	1	Gmünd	313	184	310	3
Heidenreichstein	195	110	191	4	Schrems	207	117	206	1
Hirschbach	58	33	58	-	in and. Pol.Bez. des Bundesl.	74	51	64	10
Hoheneich	171	98	168	3	Zwettl	40	29	39	1
Kirchberg am Walde	110	74	110	-	Zwettl-Niederösterreich	24	13	23	1
Litschau	58	43	55	3	in anderes Bundesland	33	22	19	14
Unserfrau-Altweitra	21	16	21	-	WIEN	30	19	18	12
Waldenstein	52	33	52	-	ins Ausland	-	-	-	-
Weitra	58	35	56	2	EINPENDLER	18	7	18	-
aus and. Pol.Bez. des Bundesl.	687	461	639	48	aus and. Gemeinde des Pol.Bez.	14	7	14	-
Waidhofen/Thaya	297	183	291	6	aus and. Pol.Bez. des Bundesl.	4	-	4	-
Vitis	129	64	126	3	aus anderem Bundesland	-	-	-	-
Waidhofen a.d.Thaya-Land	29	20	29	-	ERWERBSTÄTIGE AM ARBEITSORT	121	57	.	.
Waidhofen an der Thaya	37	25	37	-	<i>Index des Pendlersaldos</i>	23,1	18,6	.	.
Zwettl	327	226	311	16	<i>Index der Pendlermobilität</i>	83,7	86,0	.	.
Allentsteig	20	15	19	1	<b>42 WEITRA</b>				
Echsenbach	36	20	35	1	<b>ERWERBSTÄTIGE AM WOHNORT</b>				
Groß-Gerungs	22	18	18	4	Nichtpendler	145	82	.	.
Schwarzenau	28	16	26	2	Gemeinde-Binnenpendler	432	226	432	-
Schweigggers	82	56	79	3	<b>AUSPENDLER</b>				
Zwettl-Niederösterreich	93	65	91	2	in and. Gemeinde des Pol.Bez.	605	376	521	84
aus anderem Bundesland	134	94	41	93	in and. Gemeinde des Pol.Bez.	401	240	393	8
STEIERMARK	24	22	-	24	Gmünd	225	151	222	3
WIEN	86	56	35	51	Moorbad Harbach	51	15	49	2
ERWERBSTÄTIGE AM ARBEITSORT	3731	2259	.	.	Schrems	58	35	56	2
<i>Index des Pendlersaldos</i>	149,6	153,6	.	.	in and. Pol.Bez. des Bundesl.	121	77	99	22
<i>Index der Pendlermobilität</i>	135,3	146,8	.	.	Zwettl	55	31	52	3
<b>32 ST.MARTIN</b>					Zwettl-Niederösterreich	31	16	28	3
<b>ERWERBSTÄTIGE AM WOHNORT</b>					in anderes Bundesland	75	52	29	46
Nichtpendler	73	47	.	.	WIEN	59	40	23	36
Gemeinde-Binnenpendler	54	32	54	-	ins Ausland	8	7	-	8
AUSPENDLER	397	249	348	49	EINPENDLER	661	421	626	35
in and. Gemeinde des Pol.Bez.	301	180	294	7	aus and. Gemeinde des Pol.Bez.	521	337	517	4
Bad Großpertholz	25	10	25	-	Bad Großpertholz	70	50	70	-
Gmünd	105	75	101	4	Gmünd	56	33	55	1
Moorbad Harbach	38	8	38	-	Großdietmanns	34	26	34	-
Weitra	96	61	95	1	Großschönau	52	33	52	-
in and. Pol.Bez. des Bundesl.	51	34	37	14	Moorbad Harbach	56	35	56	-
Zwettl	26	17	24	2	St.Martin	96	61	95	1
in anderes Bundesland	43	33	17	26	Unserfrau-Altweitra	70	41	70	-
WIEN	23	16	6	17	aus and. Pol.Bez. des Bundesl.	103	58	91	12
ins Ausland	2	2	-	2	Zwettl	86	46	82	4
EINPENDLER	86	58	66	20	Schweigggers	25	16	25	-
aus and. Gemeinde des Pol.Bez.	47	34	46	1	Zwettl-Niederösterreich	24	12	22	2
aus and. Pol.Bez. des Bundesl.	26	14	16	10	aus anderem Bundesland	37	26	18	19
aus anderem Bundesland	13	10	4	9	WIEN	25	14	15	10
ERWERBSTÄTIGE AM ARBEITSORT	213	137	.	.	<b>39 UNSERFRAU-ALTWEITRA</b>				
<i>Index des Pendlersaldos</i>	40,6	41,8	.	.	<b>ERWERBSTÄTIGE AM WOHNORT</b>				
<i>Index der Pendlermobilität</i>	92,2	93,6	.	.	Nichtpendler	109	63	.	.
<b>39 UNSERFRAU-ALTWEITRA</b>					Gemeinde-Binnenpendler	40	25	40	-
<b>ERWERBSTÄTIGE AM WOHNORT</b>					<b>ERWERBSTÄTIGE AM ARBEITSORT</b>				
Nichtpendler	109	63	.	.	1238	729	.	.	.
Gemeinde-Binnenpendler	40	25	40	-	<i>Index des Pendlersaldos</i>	104,7	106,6	.	.
					<i>Index der Pendlermobilität</i>	107,1	116,5	.	.

**Tabelle 1: Erwerbstätige nach Wohngemeinden, Arbeitsgemeinden und Geschlecht bzw. Pendelfrequenz**

Wohngemeinde, Arbeitsgemeinde	Insgesamt	dar.: männlich	Tages- pendler	Nicht- tages- pendler	Wohngemeinde, Arbeitsgemeinde	Insgesamt	dar.: männlich	Tages- pendler	Nicht- tages- pendler
<b>310 POL.BEZ.: HOLLABRUNN</b>					<b>09 GRABERN</b>				
<b>ERWERBSTÄTIGE AM WOHNORT</b>	<b>22043</b>	<b>12923</b>	.	.	<b>ERWERBSTÄTIGE AM WOHNORT</b>	<b>624</b>	<b>373</b>	.	.
Nichtpendler	2983	1722	.	.	Nichtpendler	101	60	.	.
Gemeinde-Binnenpendler	4644	2327	4644	-	Gemeinde-Binnenpendler	27	12	27	-
<b>AUSPENDLER</b>	<b>14416</b>	<b>8874</b>	<b>13500</b>	<b>916</b>	<b>AUSPENDLER</b>	<b>496</b>	<b>301</b>	<b>479</b>	<b>17</b>
in and. Gemeinde des Pol.Bez.	4277	2394	4230	47	in and. Gemeinde des Pol.Bez.	265	145	264	1
in and. Pol.Bez. des Bundesl.	3889	2573	3685	204	Hollabrunn	215	114	215	-
in anderes Bundesland	6133	3832	5579	554	in and. Pol.Bez. des Bundesl.	88	62	85	3
ins Ausland	117	75	6	111	Korneuburg	51	36	50	1
<b>EINPENDLER</b>	<b>6635</b>	<b>3822</b>	<b>6397</b>	<b>238</b>	Stockerau	31	22	30	1
aus and. Gemeinde des Pol.Bez.	4277	2394	4230	47	in anderes Bundesland	142	93	130	12
aus and. Pol.Bez. des Bundesl.	1708	1039	1597	111	WIEN	135	88	129	6
aus anderem Bundesland	650	389	570	80	Wien 1.,Innere Stadt	26	16	25	1
<b>ERWERBSTÄTIGE AM ARBEITSORT</b>	<b>14262</b>	<b>7871</b>	.	.	ins Ausland	1	1	-	1
Index des Pendlersaldos	64,7	60,9	.	.	<b>EINPENDLER</b>	<b>42</b>	<b>23</b>	<b>39</b>	<b>3</b>
Index der Pendlermobilität	95,5	98,2	.	.	aus and. Gemeinde des Pol.Bez.	24	10	24	-
<b>01 ALBERNDORF IM PULKAUTAL</b>					aus and. Pol.Bez. des Bundesl.	7	6	6	1
<b>ERWERBSTÄTIGE AM WOHNORT</b>	<b>320</b>	<b>180</b>	.	.	aus anderem Bundesland	11	7	9	2
Nichtpendler	31	14	.	.	<b>ERWERBSTÄTIGE AM ARBEITSORT</b>	<b>170</b>	<b>95</b>	.	.
Gemeinde-Binnenpendler	19	6	19	-	Index des Pendlersaldos	27,2	25,5	.	.
<b>AUSPENDLER</b>	<b>270</b>	<b>160</b>	<b>261</b>	<b>9</b>	Index der Pendlermobilität	86,2	86,9	.	.
in and. Gemeinde des Pol.Bez.	123	66	123	-	<b>14 GUNTERS DORF</b>				
Hollabrunn	54	26	54	-	<b>ERWERBSTÄTIGE AM WOHNORT</b>	<b>507</b>	<b>293</b>	.	.
in and. Pol.Bez. des Bundesl.	35	27	34	1	Nichtpendler	94	56	.	.
in anderes Bundesland	111	66	104	7	Gemeinde-Binnenpendler	34	16	34	-
WIEN	110	65	104	6	<b>AUSPENDLER</b>	<b>379</b>	<b>221</b>	<b>361</b>	<b>18</b>
ins Ausland	1	1	-	1	in and. Gemeinde des Pol.Bez.	157	85	154	3
<b>EINPENDLER</b>	<b>54</b>	<b>33</b>	<b>53</b>	<b>1</b>	Hollabrunn	109	57	108	1
aus and. Gemeinde des Pol.Bez.	45	25	45	-	in and. Pol.Bez. des Bundesl.	68	44	64	4
aus and. Pol.Bez. des Bundesl.	4	3	4	-	Korneuburg	50	31	49	1
aus anderem Bundesland	5	5	4	1	Stockerau	33	20	32	1
<b>ERWERBSTÄTIGE AM ARBEITSORT</b>	<b>104</b>	<b>53</b>	.	.	in anderes Bundesland	151	89	143	8
Index des Pendlersaldos	32,5	29,4	.	.	WIEN	148	87	143	5
Index der Pendlermobilität	101,3	107,2	.	.	Wien 3.,Landstraße	21	10	21	-
<b>08 GÖLLERSDORF</b>					ins Ausland	3	3	-	3
<b>ERWERBSTÄTIGE AM WOHNORT</b>	<b>1485</b>	<b>903</b>	.	.	<b>EINPENDLER</b>	<b>108</b>	<b>73</b>	<b>107</b>	<b>1</b>
Nichtpendler	166	94	.	.	aus and. Gemeinde des Pol.Bez.	88	57	88	-
Gemeinde-Binnenpendler	250	142	250	-	aus and. Pol.Bez. des Bundesl.	12	8	11	1
<b>AUSPENDLER</b>	<b>1069</b>	<b>667</b>	<b>1026</b>	<b>43</b>	aus anderem Bundesland	8	8	8	-
in and. Gemeinde des Pol.Bez.	211	103	210	1	<b>ERWERBSTÄTIGE AM ARBEITSORT</b>	<b>236</b>	<b>145</b>	.	.
Hollabrunn	188	90	188	-	Index des Pendlersaldos	46,5	49,5	.	.
in and. Pol.Bez. des Bundesl.	371	248	356	15	Index der Pendlermobilität	96,1	100,3	.	.
Korneuburg	280	177	277	3	<b>15 HADRES</b>				
Korneuburg	66	31	65	1	<b>ERWERBSTÄTIGE AM WOHNORT</b>	<b>725</b>	<b>433</b>	.	.
Leobendorf	24	21	24	-	Nichtpendler	104	58	.	.
Stockerau	161	105	160	1	Gemeinde-Binnenpendler	76	38	76	-
Tulln	29	26	27	2	<b>AUSPENDLER</b>	<b>545</b>	<b>337</b>	<b>503</b>	<b>42</b>
in anderes Bundesland	484	315	460	24	in and. Gemeinde des Pol.Bez.	196	112	192	4
WIEN	472	306	460	12	Hollabrunn	102	58	99	3
Wien 1.,Innere Stadt	90	54	88	2	in and. Pol.Bez. des Bundesl.	123	90	111	12
Wien 2.,Leopoldstadt	31	24	30	1	Korneuburg	46	30	44	2
Wien 3.,Landstraße	40	29	38	2	Korneuburg	20	12	19	1
Wien 9.,Alsergrund	32	15	31	1	Stockerau	23	15	22	1
Wien 10.,Favoriten	23	17	23	-	Mistelbach	43	36	43	-
Wien 20.,Brigittenau	27	15	27	-	Laa an der Thaya	33	27	33	-
Wien 21.,Floridsdorf	46	26	46	-	in anderes Bundesland	226	135	200	26
Wien 22.,Donaustadt	29	17	29	-	WIEN	219	131	200	19
ins Ausland	3	1	-	3	Wien 1.,Innere Stadt	41	17	39	2
<b>EINPENDLER</b>	<b>398</b>	<b>288</b>	<b>379</b>	<b>19</b>	Wien 3.,Landstraße	27	13	27	-
aus and. Gemeinde des Pol.Bez.	196	147	193	3	ins Ausland	-	-	-	-
Hollabrunn	95	66	94	1	<b>EINPENDLER</b>	<b>118</b>	<b>82</b>	<b>116</b>	<b>2</b>
aus and. Pol.Bez. des Bundesl.	152	107	141	11	aus and. Gemeinde des Pol.Bez.	70	46	70	-
Korneuburg	68	42	66	2	aus and. Pol.Bez. des Bundesl.	38	31	36	2
aus anderem Bundesland	50	34	45	5	aus anderem Bundesland	10	5	10	-
WIEN	45	30	45	-	<b>ERWERBSTÄTIGE AM ARBEITSORT</b>	<b>298</b>	<b>178</b>	.	.
<b>ERWERBSTÄTIGE AM ARBEITSORT</b>	<b>814</b>	<b>524</b>	.	.	Index des Pendlersaldos	41,1	41,1	.	.
Index des Pendlersaldos	54,8	58,0	.	.	Index der Pendlermobilität	91,4	96,8	.	.
Index der Pendlermobilität	98,8	105,8	.	.					

**Tabelle 1: Erwerbstätige nach Wohngemeinden, Arbeitsgemeinden und Geschlecht bzw. Pendelfrequenz**

Wohngemeinde, Arbeitsgemeinde	Insge- samt	dar.: männ- lich	Tages- pendler	Nicht- tages- pendler	Wohngemeinde, Arbeitsgemeinde	Insge- samt	dar.: männ- lich	Tages- pendler	Nicht- tages- pendler
<b>16 HARDEGG</b>					<b>19 HELDENBERG (Forts.)</b>				
ERWERBSTÄTIGE AM WOHNORT	589	371	.	.	ERWERBSTÄTIGE AM ARBEITSORT	138	72	.	.
Nichtpendler	104	57	.	.	<i>Index des Pendlersaldos</i>	28,6	24,2	.	.
Gemeinde-Binnenpendler	126	93	126	-	<i>Index der Pendlermobilität</i>	83,9	83,2	.	.
AUSPENDLER	359	221	337	22	<b>21 HOHENWARTH-MÜHLBACH A.M.</b>				
in and. Gemeinde des Pol.Bez.	133	75	133	-	ERWERBSTÄTIGE AM WOHNORT	606	354	.	.
Retz	93	50	93	-	Nichtpendler	105	59	.	.
in and. Pol.Bez. des Bundesl.	108	74	106	2	Gemeinde-Binnenpendler	50	28	50	-
Horn	68	43	68	-	AUSPENDLER	451	267	411	40
Horn	20	10	20	-	in and. Gemeinde des Pol.Bez.	62	42	62	-
in anderes Bundesland	116	70	98	18	Raveisbach	20	15	20	-
WIEN	115	69	98	17	in and. Pol.Bez. des Bundesl.	211	124	201	10
Wien 1.,Innere Stadt	22	11	20	2	Krems an der Donau(Stadt)	39	14	39	-
ins Ausland	2	2	-	2	Horn	36	22	36	-
EINPENDLER	121	88	111	10	Korneuburg	22	14	20	2
aus and. Gemeinde des Pol.Bez.	53	37	52	1	Krems(Ld)	24	12	23	1
Retz	31	19	30	1	Tulln	55	37	54	1
aus and. Pol.Bez. des Bundesl.	44	33	39	5	in anderes Bundesland	171	97	147	24
Horn	27	20	26	1	WIEN	168	95	147	21
aus anderem Bundesland	24	18	20	4	Wien 1.,Innere Stadt	27	13	23	4
WIEN	21	16	20	1	ins Ausland	7	4	1	6
ERWERBSTÄTIGE AM ARBEITSORT	351	238	.	.	EINPENDLER	48	33	47	1
<i>Index des Pendlersaldos</i>	59,6	64,2	.	.	aus and. Gemeinde des Pol.Bez.	18	12	17	1
<i>Index der Pendlermobilität</i>	81,5	83,3	.	.	aus and. Pol.Bez. des Bundesl.	19	13	19	-
<b>18 HAUGSDORF</b>					aus anderem Bundesland	11	8	11	-
ERWERBSTÄTIGE AM WOHNORT	773	460	.	.	ERWERBSTÄTIGE AM ARBEITSORT	203	120	.	.
Nichtpendler	114	57	.	.	<i>Index des Pendlersaldos</i>	33,5	33,9	.	.
Gemeinde-Binnenpendler	121	55	121	-	<i>Index der Pendlermobilität</i>	82,3	84,7	.	.
AUSPENDLER	538	348	503	35	<b>22 HOLLABRUNN</b>				
in and. Gemeinde des Pol.Bez.	233	138	230	3	ERWERBSTÄTIGE AM WOHNORT	4922	2820	.	.
Hollabrunn	109	65	107	2	Nichtpendler	413	291	.	.
Retz	41	23	41	-	Gemeinde-Binnenpendler	2045	981	2045	-
in and. Pol.Bez. des Bundesl.	105	78	99	6	AUSPENDLER	2464	1548	2291	173
Korneuburg	58	41	57	1	in and. Gemeinde des Pol.Bez.	325	195	322	3
Stockerau	37	28	36	1	Göllersdorf	95	66	94	1
in anderes Bundesland	197	130	172	25	Retz	37	20	35	2
WIEN	189	123	172	17	Wullersdorf	56	39	56	-
Wien 1.,Innere Stadt	29	16	28	1	in and. Pol.Bez. des Bundesl.	776	503	731	45
Wien 21.,Floridsdorf	25	17	23	2	St.Pölten(Stadt)	59	41	56	3
ins Ausland	3	2	2	1	Horn	35	20	31	4
EINPENDLER	147	66	144	3	Korneuburg	445	272	431	14
aus and. Gemeinde des Pol.Bez.	121	54	121	-	Korneuburg	108	57	102	6
aus and. Pol.Bez. des Bundesl.	15	6	12	3	Langenzersdorf	24	15	23	1
aus anderem Bundesland	11	6	11	-	Leobendorf	37	31	37	-
ERWERBSTÄTIGE AM ARBEITSORT	382	178	.	.	Stockerau	213	127	209	4
<i>Index des Pendlersaldos</i>	49,4	38,7	.	.	Mistelbach	38	24	38	-
<i>Index der Pendlermobilität</i>	88,6	90,0	.	.	Mödling	27	21	23	4
<b>19 HELDENBERG</b>					Tulln	61	46	60	1
ERWERBSTÄTIGE AM WOHNORT	483	298	.	.	Tulln an der Donau	35	24	34	1
Nichtpendler	71	44	.	.	Wien-Umgebung	46	38	45	1
Gemeinde-Binnenpendler	37	17	37	-	in anderes Bundesland	1337	830	1237	100
AUSPENDLER	375	237	358	17	WIEN	1308	808	1237	71
in and. Gemeinde des Pol.Bez.	83	49	80	3	Wien 1.,Innere Stadt	199	100	187	12
Hollabrunn	30	13	30	-	Wien 2.,Leopoldstadt	90	61	84	6
Ziersdorf	28	19	27	1	Wien 3.,Landstraße	133	73	128	5
in and. Pol.Bez. des Bundesl.	131	82	126	5	Wien 4.,Wieden	37	16	33	4
Korneuburg	40	26	37	3	Wien 5.,Margareten	21	15	19	2
Stockerau	23	11	22	1	Wien 6.,Mariahilf	25	12	24	1
Tulln	59	35	59	-	Wien 7.,Neubau	21	9	20	1
Großweikersdorf	28	13	28	-	Wien 8.,Josefstadt	25	11	23	2
in anderes Bundesland	158	104	152	6	Wien 9.,Alsergrund	109	64	103	6
WIEN	156	103	152	4	Wien 10.,Favoriten	74	59	67	7
Wien 1.,Innere Stadt	26	15	23	3	Wien 11.,Simmering	27	23	27	-
Wien 9.,Alsergrund	24	14	23	1	Wien 12.,Meidling	42	29	39	3
ins Ausland	3	2	-	3	Wien 14.,Penzing	22	12	21	1
EINPENDLER	30	11	26	4	Wien 15.,Rudolfsh.-Fünfh	42	33	42	-
aus and. Gemeinde des Pol.Bez.	16	7	15	1	Wien 19.,Döbling	41	23	39	2
aus and. Pol.Bez. des Bundesl.	7	1	7	-	Wien 20.,Brigittenau	86	49	85	1
aus anderem Bundesland	7	3	4	3	Wien 21.,Floridsdorf	151	103	145	6
					Wien 22.,Donaustadt	55	36	53	2
					Wien 23.,Liesing	57	49	53	4
					ins Ausland	26	20	1	25
					EINPENDLER	3100	1638	3002	98
					aus and. Gemeinde des Pol.Bez.	2000	1022	1984	16
					Alberndorf im Pulkautal	54	26	54	-

310 POL.BEZ.: HOLLABRUNN

**Tabelle 1: Erwerbstätige nach Wohngemeinden, Arbeitsgemeinden und Geschlecht bzw. Pendelfrequenz**

Wohngemeinde, Arbeitsgemeinde	Insgesamt	dar.: männlich	Tages- pendler	Nicht- tages- pendler	Wohngemeinde, Arbeitsgemeinde	Insgesamt	dar.: männlich	Tages- pendler	Nicht- tages- pendler
<b>310 POL.BEZ.: HOLLABRUNN</b>									
<b>22 HOLLABRUNN (Forts.)</b>					<b>26 MAISSAU (Forts.)</b>				
Göllersdorf	188	90	188	-	Eggenburg	28	14	28	-
Grabern	215	114	215	-	Horn	42	19	41	1
Guntersdorf	109	57	108	1	Korneuburg	24	15	24	-
Hadres	102	58	99	3	Tulln	28	17	27	1
Haugsdorf	109	65	107	2	in anderes Bundesland	236	149	210	26
Heldenberg	30	13	30	-	WIEN	227	143	210	17
Mailberg	35	15	35	-	Wien 1.,Innere Stadt	39	19	39	-
Maissau	23	17	23	-	Wien 2.,Leopoldstadt	24	15	23	1
Nappersdorf-Kammersdorf	142	68	142	-	Wien 9.,Alsergrund	28	16	25	3
Pernersdorf	56	29	55	1	ins Ausland	5	4	-	5
Pulkau	52	28	51	1	EINPENDLER	191	102	184	7
Ravelsbach	33	24	33	-	aus and. Gemeinde des Pol.Bez.	84	39	82	2
Retz	140	83	136	4	Ravelsbach	24	9	24	-
Retzbach	23	8	22	1	Ziersdorf	20	8	20	-
Schrottenthal	24	11	24	-	aus and. Pol.Bez. des Bundesl.	89	50	85	4
Seefeld-Kadolz	51	24	50	1	Horn	64	39	63	1
Sitzendorf an der Schmida	132	57	132	-	Eggenburg	22	11	22	-
Wullersdorf	216	92	216	-	aus anderem Bundesland	18	13	17	1
Zellerndorf	128	66	127	1	ERWERBSTÄTIGE AM ARBEITSORT	423	214	.	.
Ziersdorf	103	55	102	1	<i>Index des Pendlersaldos</i>	53,8	47,6	.	.
aus and. Pol.Bez. des Bundesl.	787	437	740	47	<i>Index der Pendlermobilität</i>	94,8	97,8	.	.
Gänserndorf	21	16	17	4	<b>28 NAPPERSDORF-KAMMERSDORF</b>				
Horn	143	96	141	2	ERWERBSTÄTIGE AM WOHNORT	604	347	.	.
Eggenburg	38	26	38	-	Nichtpendler	102	60	.	.
Röschitz	27	17	27	-	Gemeinde-Binnenpendler	44	22	44	-
Korneuburg	227	120	225	2	AUSPENDLER	458	265	424	34
Korneuburg	34	19	34	-	in and. Gemeinde des Pol.Bez.	194	99	190	4
Sierndorf	35	19	35	-	Hollabrunn	142	68	142	-
Stockerau	73	33	72	1	in and. Pol.Bez. des Bundesl.	107	80	100	7
Krems(Ld)	29	16	28	1	Korneuburg	42	30	41	1
Mistelbach	176	96	172	4	Stockerau	22	14	21	1
Großharras	25	10	24	1	Mistelbach	38	28	36	2
Laa an der Thaya	35	18	35	-	in anderes Bundesland	156	86	134	22
Stronsdorf	44	23	44	-	WIEN	149	79	134	15
Tulln	99	40	96	3	Wien 1.,Innere Stadt	27	13	22	5
Großweikersdorf	47	14	46	1	ins Ausland	1	-	-	1
aus anderem Bundesland	313	179	278	35	EINPENDLER	90	62	83	7
WIEN	286	164	277	9	aus and. Gemeinde des Pol.Bez.	35	23	33	2
Wien 2.,Leopoldstadt	21	11	21	-	aus and. Pol.Bez. des Bundesl.	44	35	40	4
Wien 16.,Ottakring	24	11	23	1	Mistelbach	39	32	38	1
Wien 21.,Floridsdorf	31	17	31	-	aus anderem Bundesland	11	4	10	1
Wien 22.,Donaustadt	22	13	19	3	ERWERBSTÄTIGE AM ARBEITSORT	236	144	.	.
ERWERBSTÄTIGE AM ARBEITSORT	5558	2910	.	.	<i>Index des Pendlersaldos</i>	39,1	41,5	.	.
<i>Index des Pendlersaldos</i>	112,9	103,2	.	.	<i>Index der Pendlermobilität</i>	90,7	94,2	.	.
<i>Index der Pendlermobilität</i>	113,0	113,0	.	.	<b>33 PERNERSDORF</b>				
<b>25 MAILBERG</b>					ERWERBSTÄTIGE AM WOHNORT	398	237	.	.
ERWERBSTÄTIGE AM WOHNORT	248	149	.	.	Nichtpendler	68	33	.	.
Nichtpendler	43	22	.	.	Gemeinde-Binnenpendler	21	8	21	-
Gemeinde-Binnenpendler	36	21	36	-	AUSPENDLER	309	196	294	15
AUSPENDLER	169	106	156	13	in and. Gemeinde des Pol.Bez.	135	79	134	1
in and. Gemeinde des Pol.Bez.	60	36	60	-	Hollabrunn	56	29	55	1
Hollabrunn	35	15	35	-	Retz	31	23	31	-
in and. Pol.Bez. des Bundesl.	46	33	43	3	in and. Pol.Bez. des Bundesl.	49	36	47	2
in anderes Bundesland	62	36	53	9	Korneuburg	29	21	29	-
WIEN	60	34	53	7	in anderes Bundesland	123	80	113	10
ins Ausland	1	1	-	1	WIEN	122	80	113	9
EINPENDLER	19	12	17	2	Wien 3.,Landstraße	21	11	19	2
aus and. Gemeinde des Pol.Bez.	15	12	15	-	ins Ausland	2	1	-	2
aus and. Pol.Bez. des Bundesl.	-	-	-	-	EINPENDLER	49	31	46	3
aus anderem Bundesland	4	-	2	2	aus and. Gemeinde des Pol.Bez.	36	23	34	2
ERWERBSTÄTIGE AM ARBEITSORT	98	55	.	.	aus and. Pol.Bez. des Bundesl.	2	2	2	-
<i>Index des Pendlersaldos</i>	39,5	36,9	.	.	aus anderem Bundesland	11	6	10	1
<i>Index der Pendlermobilität</i>	75,8	79,2	.	.	ERWERBSTÄTIGE AM ARBEITSORT	138	72	.	.
<b>26 MAISSAU</b>					<i>Index des Pendlersaldos</i>	34,7	30,4	.	.
ERWERBSTÄTIGE AM WOHNORT	786	450	.	.	<i>Index der Pendlermobilität</i>	89,9	95,8	.	.
Nichtpendler	123	64	.	.	<b>35 PULKAU</b>				
Gemeinde-Binnenpendler	109	48	109	-	ERWERBSTÄTIGE AM WOHNORT	680	377	.	.
AUSPENDLER	554	338	508	46	Nichtpendler	106	65	.	.
in and. Gemeinde des Pol.Bez.	90	57	88	2					
Hollabrunn	23	17	23	-					
Ravelsbach	23	14	23	-					
Ziersdorf	21	11	21	-					
in and. Pol.Bez. des Bundesl.	223	128	210	13					
Horn	106	52	105	1					

**Tabelle 1: Erwerbstätige nach Wohngemeinden, Arbeitsgemeinden und Geschlecht bzw. Pendelfrequenz**

Wohngemeinde, Arbeitsgemeinde	Insgesamt	dar.: männlich	Tagespendler	Nicht-tagespendler	Wohngemeinde, Arbeitsgemeinde	Insgesamt	dar.: männlich	Tagespendler	Nicht-tagespendler
<b>310 POL.BEZ.: HOLLABRUNN</b>									
<b>35 PULKAU (Forts.)</b>					<b>37 RETZ (Forts.)</b>				
Gemeinde-Binnenpendler	124	52	124	-	Wien 3.,Landstraße	32	20	32	-
AUSPENDLER	450	260	412	38	Wien 9.,Alsergrund	25	14	22	3
in and. Gemeinde des Pol.Bez.	147	76	146	1	Wien 21.,Floridsdorf	45	23	40	5
Hollabrunn	52	28	51	1	Wien 22.,Donaustadt	22	14	18	4
Retz	59	27	59	-	ins Ausland	18	7	1	17
in and. Pol.Bez. des Bundesl.	135	79	126	9	EINPENDLER	969	521	939	30
Horn	91	53	89	2	aus and. Gemeinde des Pol.Bez.	706	385	700	6
Eggenburg	30	15	30	-	Hardegg	93	50	93	-
Horn	36	21	34	2	Haugsdorf	41	23	41	-
in anderes Bundesland	163	101	140	23	Hollabrunn	37	20	35	2
WIEN	162	100	140	22	Pernersdorf	31	23	31	-
Wien 21.,Floridsdorf	21	15	17	4	Pulkau	59	27	59	-
ins Ausland	5	4	-	5	Retzbach	123	61	122	1
EINPENDLER	136	93	135	1	Schrattenthal	71	44	69	2
aus and. Gemeinde des Pol.Bez.	73	48	73	-	Zellerndorf	130	74	130	-
Zellerndorf	23	18	23	-	aus and. Pol.Bez. des Bundesl.	200	103	184	16
aus and. Pol.Bez. des Bundesl.	53	38	53	-	Horn	137	68	135	2
Horn	49	35	49	-	Weitersfeld	45	17	45	-
aus anderem Bundesland	10	7	9	1	aus anderem Bundesland	63	33	55	8
ERWERBSTÄTIGE AM ARBEITSORT	366	210	.	.	WIEN	60	32	55	5
Index des Pendlersaldos	53,8	55,7	.	.	ERWERBSTÄTIGE AM ARBEITSORT	1822	955	.	.
Index der Pendlermobilität	86,2	93,6	.	.	Index des Pendlersaldos	106,9	99,3	.	.
					Index der Pendlermobilität	106,8	109,0	.	.
<b>36 RAVELSBACH</b>					<b>38 RETZBACH</b>				
ERWERBSTÄTIGE AM WOHNORT	791	464	.	.	ERWERBSTÄTIGE AM WOHNORT	420	237	.	.
Nichtpendler	98	47	.	.	Nichtpendler	77	42	.	.
Gemeinde-Binnenpendler	149	77	149	-	Gemeinde-Binnenpendler	38	17	38	-
AUSPENDLER	544	340	508	36	AUSPENDLER	305	178	287	18
in and. Gemeinde des Pol.Bez.	122	72	121	1	in and. Gemeinde des Pol.Bez.	182	95	180	2
Hollabrunn	33	24	33	-	Hollabrunn	23	8	22	1
Maissau	24	9	24	-	Retz	123	61	122	1
Ziersdorf	41	21	40	1	in and. Pol.Bez. des Bundesl.	36	28	34	2
in and. Pol.Bez. des Bundesl.	184	115	171	13	in anderes Bundesland	86	55	73	13
Horn	40	29	37	3	WIEN	85	54	73	12
Korneuburg	43	30	42	1	ins Ausland	1	-	-	1
Stockerau	26	18	25	1	EINPENDLER	164	115	150	14
Tulln	42	24	40	2	aus and. Gemeinde des Pol.Bez.	99	66	96	3
in anderes Bundesland	235	150	216	19	Retz	25	14	24	1
WIEN	233	149	216	17	aus and. Pol.Bez. des Bundesl.	53	42	50	3
Wien 1.,Innere Stadt	34	11	32	2	aus anderem Bundesland	12	7	4	8
Wien 9.,Alsergrund	40	24	37	3	ERWERBSTÄTIGE AM ARBEITSORT	279	174	.	.
Wien 15.,Rudolfsh.-Fünfh	22	20	20	2	Index des Pendlersaldos	66,4	73,4	.	.
ins Ausland	3	3	-	3	Index der Pendlermobilität	111,7	123,6	.	.
EINPENDLER	168	105	161	7	<b>41 SCHRATTENTHAL</b>				
aus and. Gemeinde des Pol.Bez.	95	56	91	4	ERWERBSTÄTIGE AM WOHNORT	384	227	.	.
Hohenwarth-Mühlbach a.M.	20	15	20	-	Nichtpendler	97	54	.	.
Maissau	23	14	23	-	Gemeinde-Binnenpendler	18	8	18	-
Ziersdorf	23	13	23	-	AUSPENDLER	269	165	249	20
aus and. Pol.Bez. des Bundesl.	57	41	55	2	in and. Gemeinde des Pol.Bez.	121	72	118	3
Horn	31	25	31	-	Hollabrunn	24	11	24	-
aus anderem Bundesland	16	8	15	1	Retz	71	44	69	2
ERWERBSTÄTIGE AM ARBEITSORT	415	229	.	.	in and. Pol.Bez. des Bundesl.	45	26	42	3
Index des Pendlersaldos	52,5	49,4	.	.	Horn	24	13	24	-
Index der Pendlermobilität	90,0	95,9	.	.	in anderes Bundesland	102	66	89	13
					WIEN	100	64	89	11
<b>37 RETZ</b>					ins Ausland	1	1	-	1
ERWERBSTÄTIGE AM WOHNORT	1704	962	.	.	EINPENDLER	20	11	19	1
Nichtpendler	203	108	.	.	aus and. Gemeinde des Pol.Bez.	20	11	19	1
Gemeinde-Binnenpendler	650	326	650	-	aus and. Pol.Bez. des Bundesl.	-	-	-	-
AUSPENDLER	851	528	770	81	aus anderem Bundesland	-	-	-	-
in and. Gemeinde des Pol.Bez.	283	176	276	7	ERWERBSTÄTIGE AM ARBEITSORT	135	73	.	.
Hardegg	31	19	30	1	Index des Pendlersaldos	35,2	32,2	.	.
Hollabrunn	140	83	136	4	Index der Pendlermobilität	75,3	77,5	.	.
Retzbach	25	14	24	1	<b>42 SEEFELD-KADOLZ</b>				
Zellerndorf	26	20	26	-	ERWERBSTÄTIGE AM WOHNORT	422	272	.	.
in and. Pol.Bez. des Bundesl.	179	114	170	9	Nichtpendler	28	18	.	.
Horn	64	40	63	1	Gemeinde-Binnenpendler	80	55	80	-
Horn	25	13	24	1					
Korneuburg	62	39	61	1					
Stockerau	28	22	27	1					
in anderes Bundesland	371	231	323	48					
WIEN	363	224	322	41					
Wien 1.,Innere Stadt	52	23	47	5					
Wien 2.,Leopoldsdorf	41	33	40	1					



**Tabelle 1: Erwerbstätige nach Wohngemeinden, Arbeitsgemeinden und Geschlecht bzw. Pendelfrequenz**

Wohngemeinde, Arbeitsgemeinde	Insgesamt	dar.: männlich	Tages- pendler	Nicht- tages- pendler	Wohngemeinde, Arbeitsgemeinde	Insgesamt	dar.: männlich	Tages- pendler	Nicht- tages- pendler
<b>311 POL.BEZ.: HORN (Forts.)</b>					<b>03 BURGSCHEINITZ-KÜHNRING (Forts.)</b>				
<b>AUSPENDLER</b>	<b>8206</b>	<b>5067</b>	<b>7404</b>	<b>802</b>	aus and. Pol.Bez. des Bundesl.	10	8	10	-
in and. Gemeinde des Pol.Bez.	4197	2410	4124	73	aus anderem Bundesland	10	6	9	1
in and. Pol.Bez. des Bundesl.	1819	1245	1610	209	<b>ERWERBSTÄTIGE AM ARBEITSORT</b>	217	131	.	.
in anderes Bundesland	2108	1361	1667	441	Index des Pendlersaldos	32,6	33,9	.	.
ins Ausland	82	51	3	79	Index der Pendlermobilität	86,9	90,4	.	.
<b>EINPENDLER</b>	<b>7121</b>	<b>4255</b>	<b>6723</b>	<b>398</b>	<b>04 DROSENDORF-ZISSERSDORF</b>				
aus and. Gemeinde des Pol.Bez.	4197	2410	4124	73	<b>ERWERBSTÄTIGE AM WOHNORT</b>	530	315	.	.
aus and. Pol.Bez. des Bundesl.	2487	1562	2304	183	Nichtpendler	122	73	.	.
aus anderem Bundesland	437	283	295	142	Gemeinde-Binnenpendler	131	77	131	-
<b>ERWERBSTÄTIGE AM ARBEITSORT</b>	<b>13083</b>	<b>7418</b>	.	.	<b>AUSPENDLER</b>	277	165	210	67
Index des Pendlersaldos	92,3	90,1	.	.	in and. Gemeinde des Pol.Bez.	112	65	106	6
Index der Pendlermobilität	108,2	113,3	.	.	Horn	53	32	50	3
<b>01 ALTENBURG</b>					in and. Pol.Bez. des Bundesl.	58	37	47	11
<b>ERWERBSTÄTIGE AM WOHNORT</b>	364	205	.	.	Waidhofen/Thaya	25	16	24	1
Nichtpendler	43	22	.	.	in anderes Bundesland	101	60	57	44
Gemeinde-Binnenpendler	22	7	22	-	WIEN	98	59	57	41
<b>AUSPENDLER</b>	299	176	280	19	ins Ausland	6	3	-	6
in and. Gemeinde des Pol.Bez.	209	112	208	1	<b>EINPENDLER</b>	129	85	122	7
Gars am Kamp	29	19	29	-	aus and. Gemeinde des Pol.Bez.	73	45	71	2
Horn	141	70	140	1	aus and. Pol.Bez. des Bundesl.	44	33	42	2
in and. Pol.Bez. des Bundesl.	46	35	42	4	Waidhofen/Thaya	31	22	30	1
in anderes Bundesland	42	28	30	12	Raabs an der Thaya	20	13	19	1
WIEN	37	25	30	7	aus anderem Bundesland	12	7	9	3
ins Ausland	2	1	-	2	<b>ERWERBSTÄTIGE AM ARBEITSORT</b>	382	235	.	.
<b>EINPENDLER</b>	56	30	50	6	Index des Pendlersaldos	72,1	74,6	.	.
aus and. Gemeinde des Pol.Bez.	35	18	34	1	Index der Pendlermobilität	76,6	79,4	.	.
aus and. Pol.Bez. des Bundesl.	17	10	13	4	<b>05 EGGENBURG</b>				
aus anderem Bundesland	4	2	3	1	<b>ERWERBSTÄTIGE AM WOHNORT</b>	1605	947	.	.
<b>ERWERBSTÄTIGE AM ARBEITSORT</b>	121	59	.	.	Nichtpendler	122	79	.	.
Index des Pendlersaldos	33,2	28,8	.	.	Gemeinde-Binnenpendler	610	318	610	-
Index der Pendlermobilität	97,5	100,5	.	.	<b>AUSPENDLER</b>	873	550	807	66
<b>02 BRUNN AN DER WILD</b>					in and. Gemeinde des Pol.Bez.	241	142	239	2
<b>ERWERBSTÄTIGE AM WOHNORT</b>	426	242	.	.	Gars am Kamp	25	14	25	-
Nichtpendler	125	64	.	.	Horn	146	84	145	1
Gemeinde-Binnenpendler	35	19	35	-	in and. Pol.Bez. des Bundesl.	256	165	243	13
<b>AUSPENDLER</b>	266	159	246	20	Hollabrunn	107	70	106	1
in and. Gemeinde des Pol.Bez.	184	103	181	3	Hollabrunn	38	26	38	-
Horn	139	75	136	3	Maissau	22	11	22	-
in and. Pol.Bez. des Bundesl.	40	32	39	1	Korneuburg	20	17	19	1
in anderes Bundesland	41	23	26	15	St.Pölten(Ld)	27	5	27	-
WIEN	39	21	26	13	Herzogenburg	27	5	27	-
ins Ausland	1	1	-	1	Tulln	36	29	33	3
<b>EINPENDLER</b>	93	76	88	5	Tulln an der Donau	25	21	25	-
aus and. Gemeinde des Pol.Bez.	57	47	55	2	in anderes Bundesland	369	240	325	44
aus and. Pol.Bez. des Bundesl.	31	26	31	-	WIEN	362	233	325	37
aus anderem Bundesland	5	3	2	3	Wien 1.,Innere Stadt	55	24	46	9
<b>ERWERBSTÄTIGE AM ARBEITSORT</b>	253	159	.	.	Wien 2.,Leopoldstadt	27	15	24	3
Index des Pendlersaldos	59,4	65,7	.	.	Wien 3.,Landstraße	30	22	28	2
Index der Pendlermobilität	84,3	97,1	.	.	Wien 9.,Alsergrund	71	48	67	4
<b>03 BURGSCHEINITZ-KÜHNRING</b>					Wien 10.,Favoriten	34	29	31	3
<b>ERWERBSTÄTIGE AM WOHNORT</b>	666	387	.	.	Wien 19.,Döbling	21	12	20	1
Nichtpendler	105	57	.	.	Wien 21.,Floridsdorf	25	20	23	2
Gemeinde-Binnenpendler	47	27	47	-	ins Ausland	7	3	-	7
<b>AUSPENDLER</b>	514	303	468	46	<b>EINPENDLER</b>	1045	615	983	62
in and. Gemeinde des Pol.Bez.	306	179	299	7	aus and. Gemeinde des Pol.Bez.	604	347	597	7
Eggenburg	147	83	146	1	Burgschleinitz-Kühnring	147	83	146	1
Gars am Kamp	40	30	39	1	Gars am Kamp	30	14	29	1
Horn	90	49	88	2	Horn	78	48	77	1
in and. Pol.Bez. des Bundesl.	89	55	72	17	Meiseldorf	48	22	46	2
Hollabrunn	36	22	34	2	Röschitz	82	54	82	-
in anderes Bundesland	115	67	97	18	Sigmundsherberg	66	36	66	-
WIEN	113	66	97	16	Straning-Grafenberg	55	29	54	1
Wien 1.,Innere Stadt	21	10	19	2	aus and. Pol.Bez. des Bundesl.	343	208	318	25
ins Ausland	4	2	-	4	Gmünd	21	17	13	8
<b>EINPENDLER</b>	65	47	63	2	Hollabrunn	203	115	203	-
aus and. Gemeinde des Pol.Bez.	45	33	44	1	Maissau	28	14	28	-
					Pulkau	30	15	30	-
					Sitzendorf an der Schmida	33	17	33	-
					Krems(Ld)	30	19	30	-
					Waidhofen/Thaya	23	15	23	-
					Zwettl	23	15	18	5
					aus anderem Bundesland	98	60	68	30
					WIEN	84	51	68	16

311 POL.BEZ.: HORN





**Tabelle 1: Erwerbstätige nach Wohngemeinden, Arbeitsgemeinden und Geschlecht bzw. Pendelfrequenz**

Wohngemeinde, Arbeitsgemeinde	Insgesamt	dar.: männlich	Tagespendler	Nicht-tagespendler	Wohngemeinde, Arbeitsgemeinde	Insgesamt	dar.: männlich	Tagespendler	Nicht-tagespendler
<b>10 IRNFRITZ-MESSERN (Forts.)</b>					<b>14 MEISELDORF (Forts.)</b>				
ins Ausland	-	-	-	-	ERWERBSTÄTIGE AM ARBEITSORT	93	50	.	.
EINPENDLER	72	40	67	5	<i>Index des Pendlersaldos</i>	24,1	21,1	.	.
aus and. Gemeinde des Pol.Bez.	43	21	42	1	<i>Index der Pendlermobilität</i>	80,6	81,4	.	.
aus and. Pol.Bez. des Bundesl.	21	13	20	1	<b>17 PERNEGG</b>				
aus anderem Bundesland	8	6	5	3	ERWERBSTÄTIGE AM WOHNORT	303	182	.	.
ERWERBSTÄTIGE AM ARBEITSORT	288	154	.	.	Nichtpendler	80	42	.	.
<i>Index des Pendlersaldos</i>	45,9	42,1	.	.	Gemeinde-Binnenpendler	17	6	17	-
<i>Index der Pendlermobilität</i>	77,1	79,8	.	.	AUSPENDLER	206	134	187	19
<b>11 JAPONS</b>					in and. Gemeinde des Pol.Bez.	137	85	134	3
ERWERBSTÄTIGE AM WOHNORT	340	201	.	.	Horn	106	60	103	3
Nichtpendler	81	40	.	.	in and. Pol.Bez. des Bundesl.	26	22	21	5
Gemeinde-Binnenpendler	22	8	22	-	in anderes Bundesland	39	25	32	7
AUSPENDLER	237	153	218	19	WIEN	37	23	32	5
in and. Gemeinde des Pol.Bez.	140	87	136	4	ins Ausland	4	2	-	4
Geras	26	18	26	-	EINPENDLER	18	5	17	1
Horn	55	27	51	4	aus and. Gemeinde des Pol.Bez.	10	2	10	-
in and. Pol.Bez. des Bundesl.	50	38	48	2	aus and. Pol.Bez. des Bundesl.	3	-	3	-
Waidhofen/Thaya	26	20	26	-	aus anderem Bundesland	5	3	4	1
in anderes Bundesland	46	28	34	12	ERWERBSTÄTIGE AM ARBEITSORT	115	53	.	.
WIEN	45	28	34	11	<i>Index des Pendlersaldos</i>	38,0	29,1	.	.
ins Ausland	1	-	-	1	<i>Index der Pendlermobilität</i>	73,9	76,4	.	.
EINPENDLER	14	3	14	-	<b>19 RÖHRENBACH</b>				
aus and. Gemeinde des Pol.Bez.	10	3	10	-	ERWERBSTÄTIGE AM WOHNORT	251	153	.	.
aus and. Pol.Bez. des Bundesl.	4	-	4	-	Nichtpendler	77	38	.	.
aus anderem Bundesland	-	-	-	-	Gemeinde-Binnenpendler	24	13	24	-
ERWERBSTÄTIGE AM ARBEITSORT	117	51	.	.	AUSPENDLER	150	102	134	16
<i>Index des Pendlersaldos</i>	34,4	25,4	.	.	in and. Gemeinde des Pol.Bez.	106	65	105	1
<i>Index der Pendlermobilität</i>	73,8	77,6	.	.	Horn	65	34	64	1
<b>13 LANGAU</b>					in and. Pol.Bez. des Bundesl.	27	23	18	9
ERWERBSTÄTIGE AM WOHNORT	300	182	.	.	in anderes Bundesland	16	13	11	5
Nichtpendler	43	23	.	.	ins Ausland	1	1	-	1
Gemeinde-Binnenpendler	66	38	66	-	EINPENDLER	22	15	18	4
AUSPENDLER	191	121	158	33	aus and. Gemeinde des Pol.Bez.	14	9	13	1
in and. Gemeinde des Pol.Bez.	95	52	90	5	aus and. Pol.Bez. des Bundesl.	4	4	4	-
Geras	22	11	21	1	aus anderem Bundesland	4	2	1	3
Horn	31	16	28	3	ERWERBSTÄTIGE AM ARBEITSORT	123	66	.	.
in and. Pol.Bez. des Bundesl.	47	36	41	6	<i>Index des Pendlersaldos</i>	49,0	43,1	.	.
Hollabrunn	31	22	30	1	<i>Index der Pendlermobilität</i>	68,5	76,5	.	.
in anderes Bundesland	47	31	27	20	<b>20 RÖSCHITZ</b>				
WIEN	43	28	27	16	ERWERBSTÄTIGE AM WOHNORT	447	278	.	.
ins Ausland	2	2	-	2	Nichtpendler	82	47	.	.
EINPENDLER	71	46	61	10	Gemeinde-Binnenpendler	49	30	49	-
aus and. Gemeinde des Pol.Bez.	31	19	31	-	AUSPENDLER	316	201	279	37
aus and. Pol.Bez. des Bundesl.	21	16	15	6	in and. Gemeinde des Pol.Bez.	130	83	130	-
aus anderem Bundesland	19	11	15	4	Eggenburg	82	54	82	-
ERWERBSTÄTIGE AM ARBEITSORT	180	107	.	.	Horn	31	18	31	-
<i>Index des Pendlersaldos</i>	60,0	58,8	.	.	in and. Pol.Bez. des Bundesl.	79	44	59	20
<i>Index der Pendlermobilität</i>	87,3	91,8	.	.	Hollabrunn	41	24	41	-
<b>14 MEISELDORF</b>					Hollabrunn	27	17	27	-
ERWERBSTÄTIGE AM WOHNORT	386	237	.	.	in anderes Bundesland	107	74	90	17
Nichtpendler	55	32	.	.	WIEN	104	72	90	14
Gemeinde-Binnenpendler	29	15	29	-	ins Ausland	-	-	-	-
AUSPENDLER	302	190	284	18	EINPENDLER	48	36	44	4
in and. Gemeinde des Pol.Bez.	175	98	171	4	aus and. Gemeinde des Pol.Bez.	24	17	24	-
Eggenburg	48	22	46	2	aus and. Pol.Bez. des Bundesl.	21	16	18	3
Horn	82	44	81	1	aus anderem Bundesland	3	3	2	1
in and. Pol.Bez. des Bundesl.	63	49	57	6	ERWERBSTÄTIGE AM ARBEITSORT	179	113	.	.
Hollabrunn	25	18	25	-	<i>Index des Pendlersaldos</i>	40,0	40,6	.	.
in anderes Bundesland	63	43	55	8	<i>Index der Pendlermobilität</i>	81,4	85,3	.	.
WIEN	60	41	55	5	<b>21 ROSENBERG-MOLD</b>				
ins Ausland	1	-	1	-	ERWERBSTÄTIGE AM WOHNORT	452	280	.	.
EINPENDLER	9	3	8	1	Nichtpendler	83	39	.	.
aus and. Gemeinde des Pol.Bez.	5	1	4	1	Gemeinde-Binnenpendler	58	29	58	-
aus and. Pol.Bez. des Bundesl.	3	1	3	-					
aus anderem Bundesland	1	1	1	-					

311 POL.BEZ.: HORN

**Tabelle 1: Erwerbstätige nach Wohngemeinden, Arbeitsgemeinden und Geschlecht bzw. Pendelfrequenz**

Wohngemeinde, Arbeitsgemeinde	Insge- samt	dar.: männ- lich	Tages- pendler	Nicht- tages- pendler	Wohngemeinde, Arbeitsgemeinde	Insge- samt	dar.: männ- lich	Tages- pendler	Nicht- tages- pendler
<b>311 POL.BEZ.: HORN</b>									
<b>21 ROSENBURG-MOLD (Forts.)</b>					<b>30 STRANING-GRAFENBERG (Forts.)</b>				
AUSPENDLER	311	212	290	21	AUSPENDLER	260	150	235	25
in and. Gemeinde des Pol.Bez.	202	134	202	-	in and. Gemeinde des Pol.Bez.	106	56	102	4
Gars am Kamp	76	64	76	-	Eggenburg	55	29	54	1
Horn	102	57	102	-	Horn	20	6	20	-
in and. Pol.Bez. des Bundesl.	40	30	38	2	in and. Pol.Bez. des Bundesl.	64	39	56	8
in anderes Bundesland	60	41	50	10	Hollabrunn	34	17	34	-
WIEN	57	40	50	7	in anderes Bundesland	88	53	77	11
ins Ausland	9	7	-	9	WIEN	87	52	77	10
EINPENDLER	194	89	173	21	ins Ausland	2	2	-	2
aus and. Gemeinde des Pol.Bez.	116	47	112	4	EINPENDLER	11	4	8	3
Gars am Kamp	24	9	24	-	aus and. Gemeinde des Pol.Bez.	6	2	6	-
Horn	32	11	31	1	aus and. Pol.Bez. des Bundesl.	3	1	2	1
aus and. Pol.Bez. des Bundesl.	63	30	57	6	aus anderem Bundesland	2	1	-	2
aus anderem Bundesland	15	12	4	11	ERWERBSTÄTIGE AM ARBEITSORT	86	43	.	.
ERWERBSTÄTIGE AM ARBEITSORT	335	157	.	.	Index des Pendlersaldos	25,7	22,8	.	.
Index des Pendlersaldos	74,1	56,1	.	.	Index der Pendlermobilität	80,9	81,5	.	.
Index der Pendlermobilität	111,7	107,5	.	.	<b>29 WEITERSFELD</b>				
<b>24 SIGMUNDSHERBERG</b>					ERWERBSTÄTIGE AM WOHNORT	751	452	.	.
ERWERBSTÄTIGE AM WOHNORT	777	464	.	.	Nichtpendler	215	126	.	.
Nichtpendler	121	68	.	.	Gemeinde-Binnenpendler	160	103	160	-
Gemeinde-Binnenpendler	98	50	98	-	AUSPENDLER	376	223	349	27
AUSPENDLER	558	346	519	39	in and. Gemeinde des Pol.Bez.	163	96	163	-
in and. Gemeinde des Pol.Bez.	282	160	274	8	Geras	24	18	24	-
Eggenburg	66	36	66	-	Horn	75	42	75	-
Gars am Kamp	32	27	29	3	in and. Pol.Bez. des Bundesl.	126	74	119	7
Horn	147	74	143	4	Hollabrunn	87	46	86	1
in and. Pol.Bez. des Bundesl.	104	78	92	12	Retz	45	17	45	-
Hollabrunn	37	27	37	-	in anderes Bundesland	80	50	67	13
in anderes Bundesland	171	107	153	18	WIEN	76	46	67	9
WIEN	167	106	153	14	ins Ausland	7	3	-	7
Wien 1.,Innere Stadt	25	11	22	3	EINPENDLER	162	104	159	3
Wien 3.,Landstraße	21	11	18	3	aus and. Gemeinde des Pol.Bez.	97	57	95	2
Wien 9.,Alsergrund	22	19	21	1	Geras	20	10	20	-
ins Ausland	1	1	-	1	aus and. Pol.Bez. des Bundesl.	57	41	56	1
EINPENDLER	255	212	244	11	Hollabrunn	43	31	42	1
aus and. Gemeinde des Pol.Bez.	150	119	148	2	aus anderem Bundesland	8	6	8	-
Horn	39	30	38	1	ERWERBSTÄTIGE AM ARBEITSORT	537	333	.	.
aus and. Pol.Bez. des Bundesl.	103	91	94	9	Index des Pendlersaldos	71,5	73,7	.	.
Hollabrunn	34	29	32	2	Index der Pendlermobilität	71,6	72,3	.	.
aus anderem Bundesland	2	2	2	-	<b>312 POL.BEZ.: KORNEUBURG</b>				
ERWERBSTÄTIGE AM ARBEITSORT	474	330	.	.	ERWERBSTÄTIGE AM WOHNORT	32233	18138	.	.
Index des Pendlersaldos	61,0	71,1	.	.	Nichtpendler	2431	1423	.	.
Index der Pendlermobilität	104,6	120,3	.	.	Gemeinde-Binnenpendler	5930	2788	5930	-
<b>23 ST.BERNHARD-FRAUENHOFEN</b>					AUSPENDLER	23872	13927	23148	724
ERWERBSTÄTIGE AM WOHNORT	611	350	.	.	in and. Gemeinde des Pol.Bez.	6531	3548	6466	65
Nichtpendler	85	46	.	.	in and. Pol.Bez. des Bundesl.	2624	1721	2498	126
Gemeinde-Binnenpendler	35	13	35	-	in anderes Bundesland	14571	8559	14184	387
AUSPENDLER	491	291	461	30	ins Ausland	146	99	-	146
in and. Gemeinde des Pol.Bez.	372	215	369	3	EINPENDLER	15744	10011	14827	917
Gars am Kamp	27	17	27	-	aus and. Gemeinde des Pol.Bez.	6531	3548	6466	65
Horn	305	173	302	3	aus and. Pol.Bez. des Bundesl.	4547	3105	4205	342
in and. Pol.Bez. des Bundesl.	52	39	44	8	aus anderem Bundesland	4666	3358	4156	510
in anderes Bundesland	66	36	48	18	ERWERBSTÄTIGE AM ARBEITSORT	24105	14222	.	.
WIEN	61	33	48	13	Index des Pendlersaldos	74,8	78,4	.	.
ins Ausland	1	1	-	1	Index der Pendlermobilität	122,9	132,0	.	.
EINPENDLER	280	131	262	18	<b>01 BISAMBERG</b>				
aus and. Gemeinde des Pol.Bez.	173	67	171	2	ERWERBSTÄTIGE AM WOHNORT	1843	1020	.	.
Horn	79	24	79	-	Nichtpendler	103	65	.	.
aus and. Pol.Bez. des Bundesl.	95	57	87	8	Gemeinde-Binnenpendler	160	62	160	-
Zwettl	21	11	21	-	AUSPENDLER	1580	893	1532	48
aus anderem Bundesland	12	7	4	8	in and. Gemeinde des Pol.Bez.	339	162	336	3
ERWERBSTÄTIGE AM ARBEITSORT	400	190	.	.	Korneuburg	180	87	177	3
Index des Pendlersaldos	65,5	54,3	.	.	Langenzersdorf	56	21	56	-
Index der Pendlermobilität	126,2	120,6	.	.	Leobendorf	33	15	33	-
<b>30 STRANING-GRAFENBERG</b>					Stockerau	48	27	48	-
ERWERBSTÄTIGE AM WOHNORT	335	189	.	.	in and. Pol.Bez. des Bundesl.	138	94	129	9
Nichtpendler	57	36	.	.	Mödling	23	19	20	3
Gemeinde-Binnenpendler	18	3	18	-					

**Tabelle 1: Erwerbstätige nach Wohngemeinden, Arbeitsgemeinden und Geschlecht bzw. Pendelfrequenz**

Wohngemeinde, Arbeitsgemeinde	Insgesamt	dar.: männlich	Tagespendler	Nicht-tagespendler	Wohngemeinde, Arbeitsgemeinde	Insgesamt	dar.: männlich	Tagespendler	Nicht-tagespendler
<b>01 BISAMBERG (Forts.)</b>					<b>03 ERNSTBRUNN (Forts.)</b>				
Wien-Umgebung	47	35	45	2	in anderes Bundesland	364	230	351	13
Schwechat	20	15	20	-	WIEN	357	227	351	6
in anderes Bundesland	1096	632	1067	29	Wien 1.,Innere Stadt	41	17	40	1
WIEN	1080	619	1067	13	Wien 2.,Leopoldstadt	39	23	38	1
Wien 1.,Innere Stadt	149	83	148	1	Wien 3.,Landstraße	33	21	33	-
Wien 2.,Leopoldstadt	69	47	68	1	Wien 9.,Alsergrund	31	21	31	-
Wien 3.,Landstraße	102	61	102	-	Wien 10.,Favoriten	27	20	26	1
Wien 4.,Wieden	31	17	30	1	Wien 21.,Floridsdorf	47	34	47	-
Wien 9.,Alsergrund	112	55	111	1	Wien 22.,Donaustadt	34	24	34	-
Wien 10.,Favoriten	45	27	45	-	ins Ausland	10	5	-	10
Wien 11.,Simmering	20	14	20	-	EINPENDLER	271	184	262	9
Wien 16.,Ottakring	21	9	21	-	aus and. Gemeinde des Pol.Bez.	63	38	63	-
Wien 19.,Döbling	47	24	46	1	aus and. Pol.Bez. des Bundesl.	157	109	148	9
Wien 20.,Brigittenau	29	18	29	-	Mistelbach	117	77	113	4
Wien 21.,Floridsdorf	174	88	173	1	Gnadendorf	24	17	24	-
Wien 22.,Donaustadt	111	61	108	3	Niederleis	39	21	36	3
Wien 23.,Liesing	35	32	35	-	aus anderem Bundesland	51	37	51	-
ins Ausland	7	5	-	7	WIEN	51	37	51	-
EINPENDLER	636	399	603	33	ERWERBSTÄTIGE AM ARBEITSORT	877	535	.	.
aus and. Gemeinde des Pol.Bez.	339	176	334	5	Index des Pendlersaldos	60,6	62,5	.	.
Harmannsdorf	37	14	36	1	Index der Pendlermobilität	76,8	80,5	.	.
Korneuburg	129	73	128	1	<b>04 GROSSMUGL</b>				
Langenzersdorf	37	21	37	-	ERWERBSTÄTIGE AM WOHNORT	680	419	.	.
Leobendorf	21	10	20	1	Nichtpendler	122	84	.	.
Stockerau	33	13	32	1	Gemeinde-Binnenpendler	55	24	55	-
aus and. Pol.Bez. des Bundesl.	102	77	90	12	AUSPENDLER	503	311	487	16
Hollabrunn	21	15	20	1	in and. Gemeinde des Pol.Bez.	253	157	250	3
Mistelbach	20	15	20	-	Korneuburg	48	30	48	-
aus anderem Bundesland	195	146	179	16	Leobendorf	20	14	20	-
WIEN	181	133	179	2	Stockerau	138	83	137	1
Wien 2.,Leopoldstadt	23	16	23	-	in and. Pol.Bez. des Bundesl.	64	42	59	5
Wien 21.,Floridsdorf	28	17	27	1	Hollabrunn	27	15	27	-
Wien 22.,Donaustadt	22	18	22	-	in anderes Bundesland	185	112	178	7
ERWERBSTÄTIGE AM ARBEITSORT	899	526	.	.	WIEN	179	107	178	1
Index des Pendlersaldos	48,8	51,6	.	.	Wien 1.,Innere Stadt	30	13	30	-
Index der Pendlermobilität	120,2	126,7	.	.	Wien 3.,Landstraße	24	8	24	-
<b>02 ENZERSFELD</b>					ins Ausland	1	-	-	1
ERWERBSTÄTIGE AM WOHNORT	674	378	.	.	EINPENDLER	35	20	34	1
Nichtpendler	62	37	.	.	aus and. Gemeinde des Pol.Bez.	20	11	19	1
Gemeinde-Binnenpendler	43	11	43	-	aus and. Pol.Bez. des Bundesl.	10	5	10	-
AUSPENDLER	569	330	556	13	aus anderem Bundesland	5	4	5	-
in and. Gemeinde des Pol.Bez.	101	58	99	2	ERWERBSTÄTIGE AM ARBEITSORT	212	128	.	.
Korneuburg	54	30	53	1	Index des Pendlersaldos	31,2	30,5	.	.
in and. Pol.Bez. des Bundesl.	56	36	54	2	Index der Pendlermobilität	79,1	79,0	.	.
in anderes Bundesland	403	231	403	-	<b>05 GROSSRUSSBACH</b>				
WIEN	403	231	403	-	ERWERBSTÄTIGE AM WOHNORT	872	515	.	.
Wien 1.,Innere Stadt	57	34	57	-	Nichtpendler	100	61	.	.
Wien 2.,Leopoldstadt	28	16	28	-	Gemeinde-Binnenpendler	108	52	108	-
Wien 3.,Landstraße	24	14	24	-	AUSPENDLER	664	402	639	25
Wien 9.,Alsergrund	30	19	30	-	in and. Gemeinde des Pol.Bez.	238	132	235	3
Wien 21.,Floridsdorf	101	47	101	-	Korneuburg	95	47	93	2
Wien 22.,Donaustadt	38	25	38	-	Langenzersdorf	23	14	23	-
ins Ausland	9	5	-	9	Leobendorf	27	17	27	-
EINPENDLER	82	45	76	6	Stockerau	34	18	33	1
aus and. Gemeinde des Pol.Bez.	30	11	30	-	in and. Pol.Bez. des Bundesl.	77	51	71	6
aus and. Pol.Bez. des Bundesl.	15	7	12	3	Mistelbach	29	14	29	-
aus anderem Bundesland	37	27	34	3	in anderes Bundesland	347	217	333	14
WIEN	35	25	34	1	WIEN	342	212	333	9
ERWERBSTÄTIGE AM ARBEITSORT	187	93	.	.	Wien 1.,Innere Stadt	34	19	33	1
Index des Pendlersaldos	27,7	24,6	.	.	Wien 2.,Leopoldstadt	27	17	27	-
Index der Pendlermobilität	96,6	99,2	.	.	Wien 3.,Landstraße	35	18	34	1
<b>03 ERNSTBRUNN</b>					Wien 19.,Döbling	20	11	20	-
ERWERBSTÄTIGE AM WOHNORT	1447	856	.	.	Wien 21.,Floridsdorf	56	35	56	-
Nichtpendler	265	165	.	.	Wien 22.,Donaustadt	31	18	31	-
Gemeinde-Binnenpendler	341	186	341	-	ins Ausland	2	2	-	2
AUSPENDLER	841	505	813	28	EINPENDLER	91	59	88	3
in and. Gemeinde des Pol.Bez.	313	172	312	1	aus and. Gemeinde des Pol.Bez.	37	24	36	1
Korneuburg	101	45	100	1	aus and. Pol.Bez. des Bundesl.	30	16	30	-
Leobendorf	43	31	43	-	Mistelbach	27	15	27	-
Stockerau	89	52	89	-	aus anderem Bundesland	24	19	22	2
in and. Pol.Bez. des Bundesl.	154	98	150	4	WIEN	22	17	22	-
Mistelbach	90	50	89	1					
Mistelbach	47	27	46	1					

312 POL.BEZ.: KORNEUBURG

**Tabelle 1: Erwerbstätige nach Wohngemeinden, Arbeitsgemeinden und Geschlecht bzw. Pendelfrequenz**

Wohngemeinde, Arbeitsgemeinde	Insgesamt	dar.: männlich	Tagespendler	Nicht-tagespendler	Wohngemeinde, Arbeitsgemeinde	Insgesamt	dar.: männlich	Tagespendler	Nicht-tagespendler
<b>312 POL.BEZ.: KORNEUBURG</b>									
<b>05 GROSSRUSSBACH (Forts.)</b>					<b>07 HARMANNSDORF (Forts.)</b>				
ERWERBSTÄTIGE AM ARBEITSORT	299	172	.	.	Leobendorf	20	7	20	-
<i>Index des Pendlersaldos</i>	34,3	33,4	.	.	aus and. Pol.Bez. des Bundesl.	37	24	30	7
<i>Index der Pendlermobilität</i>	86,6	89,5	.	.	Mistelbach	22	15	20	2
					aus anderem Bundesland	41	29	38	3
					WIEN	41	29	38	3
<b>06 HAGENBRUNN</b>					ERWERBSTÄTIGE AM ARBEITSORT				
ERWERBSTÄTIGE AM WOHNORT	758	422	.	.	<i>Index des Pendlersaldos</i>	447	245	.	.
Nichtpendler	79	44	.	.	<i>Index der Pendlermobilität</i>	95,3	96,7	.	.
Gemeinde-Binnenpendler	62	31	62	-					
AUSPENDLER	617	347	601	16	<b>08 HAUSLEITEN</b>				
in and. Gemeinde des Pol.Bez.	109	58	109	-	ERWERBSTÄTIGE AM WOHNORT				
Korneuburg	47	17	47	-	Nichtpendler	1405	807	.	.
in and. Pol.Bez. des Bundesl.	40	21	37	3	Gemeinde-Binnenpendler	145	62	145	-
Wien-Umgebung	20	11	20	-	AUSPENDLER	1056	620	1019	37
in anderes Bundesland	466	266	455	11	in and. Gemeinde des Pol.Bez.	426	223	422	4
WIEN	462	263	455	7	Korneuburg	74	30	74	-
Wien 1.,Innere Stadt	51	27	49	2	Leobendorf	31	19	30	1
Wien 2.,Leopoldstadt	33	20	33	-	Stockerau	274	149	273	1
Wien 3.,Landstraße	50	29	49	1	in and. Pol.Bez. des Bundesl.	182	120	176	6
Wien 9.,Alsergrund	34	16	33	1	Tulln	105	70	104	1
Wien 21.,Floridsdorf	101	49	101	-	Tulln an der Donau	81	51	80	1
Wien 22.,Donaustadt	47	27	47	-	Wien-Umgebung	25	14	25	-
ins Ausland	2	2	-	2	in anderes Bundesland	440	272	421	19
EINPENDLER	945	662	883	62	WIEN	426	259	421	5
aus and. Gemeinde des Pol.Bez.	128	83	125	3	Wien 1.,Innere Stadt	55	29	54	1
Korneuburg	30	19	29	1	Wien 2.,Leopoldstadt	30	15	30	-
aus and. Pol.Bez. des Bundesl.	346	231	321	25	Wien 3.,Landstraße	44	22	44	-
Gänserndorf	62	44	62	-	Wien 9.,Alsergrund	37	22	35	2
Mistelbach	169	101	165	4	Wien 10.,Favoriten	28	18	28	-
Gaweinstal	21	18	21	-	Wien 20.,Brigittenau	28	18	28	-
Großbebersdorf	21	9	21	-	Wien 21.,Floridsdorf	59	42	58	1
Wolkersdorf i.Weinviertel	24	14	24	-	Wien 22.,Donaustadt	29	18	29	-
Wien-Umgebung	52	32	52	-	Wien 23.,Liesing	20	19	20	-
Gerasdorf bei Wien	43	24	43	-	ins Ausland	8	5	-	8
aus anderem Bundesland	471	348	437	34	EINPENDLER	206	143	161	45
WIEN	448	328	437	11	aus and. Gemeinde des Pol.Bez.	77	42	77	-
Wien 2.,Leopoldstadt	31	25	31	-	Stockerau	30	17	30	-
Wien 10.,Favoriten	28	22	28	-	aus and. Pol.Bez. des Bundesl.	62	43	58	4
Wien 20.,Brigittenau	28	21	28	-	Tulln	22	12	22	-
Wien 21.,Floridsdorf	123	83	120	3	aus anderem Bundesland	67	58	26	41
Wien 22.,Donaustadt	61	48	60	1	WIEN	26	19	26	-
ERWERBSTÄTIGE AM ARBEITSORT	1086	737	.	.	ERWERBSTÄTIGE AM ARBEITSORT				
<i>Index des Pendlersaldos</i>	143,3	174,6	.	.	<i>Index des Pendlersaldos</i>	555	330	.	.
<i>Index der Pendlermobilität</i>	206,1	239,1	.	.	<i>Index der Pendlermobilität</i>	89,8	94,5	.	.
<b>07 HARMANNSDORF</b>					<b>13 KORNEUBURG</b>				
ERWERBSTÄTIGE AM WOHNORT	1630	935	.	.	ERWERBSTÄTIGE AM WOHNORT				
Nichtpendler	131	72	.	.	Nichtpendler	5276	2867	.	.
Gemeinde-Binnenpendler	131	66	131	-	Gemeinde-Binnenpendler	1339	594	1339	-
AUSPENDLER	1368	797	1329	39	AUSPENDLER				
in and. Gemeinde des Pol.Bez.	471	242	466	5	in and. Gemeinde des Pol.Bez.	3754	2180	3670	84
Bisamberg	37	14	36	1	Bisamberg	129	73	128	1
Korneuburg	215	106	213	2	Hagenbrunn	30	19	29	1
Langenzersdorf	45	24	45	-	Harmannsdorf	21	12	21	-
Leobendorf	59	36	59	-	Langenzersdorf	141	66	141	-
Stockerau	74	44	74	-	Leobendorf	232	147	230	2
in and. Pol.Bez. des Bundesl.	91	61	88	3	Spillern	21	6	20	1
Mistelbach	21	6	21	-	Stockerau	198	107	198	-
Wien-Umgebung	26	19	26	-	in and. Pol.Bez. des Bundesl.	367	237	357	10
in anderes Bundesland	799	488	775	24	St.Pölten(Stadt)	37	27	37	-
WIEN	786	480	774	12	Gänserndorf	23	13	23	-
Wien 1.,Innere Stadt	91	55	89	2	Hollabrunn	39	22	39	-
Wien 2.,Leopoldstadt	75	44	74	1	Hollabrunn	34	19	34	-
Wien 3.,Landstraße	80	48	78	2	Mistelbach	31	21	31	-
Wien 4.,Wieden	24	8	23	1	Mödling	60	44	59	1
Wien 9.,Alsergrund	55	38	54	1	Tulln	45	29	45	-
Wien 10.,Favoriten	28	18	28	-	Tulln an der Donau	26	16	26	-
Wien 11.,Simmering	22	14	22	-	Wien-Umgebung	100	59	98	2
Wien 19.,Döbling	35	18	34	1	Gerasdorf bei Wien	21	14	21	-
Wien 20.,Brigittenau	24	12	24	-	Klosterneuburg	28	13	28	-
Wien 21.,Floridsdorf	133	74	132	1	Schwechat	46	28	44	2
Wien 22.,Donaustadt	78	56	76	2	in anderes Bundesland	2549	1467	2504	45
Wien 23.,Liesing	31	25	30	1	WIEN	2522	1446	2502	20
ins Ausland	7	6	-	7	Wien 1.,Innere Stadt	368	188	365	3
EINPENDLER	185	107	175	10	Wien 2.,Leopoldstadt	181	99	179	2
aus and. Gemeinde des Pol.Bez.	107	54	107	-	Wien 3.,Landstraße	268	154	264	4
Korneuburg	21	12	21	-					

**Tabelle 1: Erwerbstätige nach Wohngemeinden, Arbeitsgemeinden und Geschlecht bzw. Pendelfrequenz**

Wohngemeinde, Arbeitsgemeinde	Insgesamt	dar.: männlich	Tagespendler	Nicht-tagespendler	Wohngemeinde, Arbeitsgemeinde	Insgesamt	dar.: männlich	Tagespendler	Nicht-tagespendler
<b>13 KORNEUBURG (Forts.)</b>					<b>13 KORNEUBURG (Forts.)</b>				
Wien 4.,Wieden	76	39	75	1	Wien 23.,Liesing	44	32	42	2
Wien 5.,Margareten	44	22	44	-	<b>ERWERBSTÄTIGE AM ARBEITSORT</b>	6439	3619	.	.
Wien 6.,Mariahilf	39	20	39	-	<i>Index des Pendlersaldos</i>	122,0	126,2	.	.
Wien 7.,Neubau	57	28	57	-	<i>Index der Pendlermobilität</i>	164,3	178,3	.	.
Wien 8.,Josefstadt	36	19	36	-	<b>14 LANGENZERSDORF</b>				
Wien 9.,Alsergrund	204	126	200	4	<b>ERWERBSTÄTIGE AM WOHNORT</b>	3400	1883	.	.
Wien 10.,Favoriten	98	74	98	-	Nichtpendler	170	93	.	.
Wien 11.,Simmering	74	50	74	-	Gemeinde-Binnenpendler	338	134	338	-
Wien 12.,Meidling	54	43	54	-	<b>AUSPENDLER</b>	2892	1656	2812	80
Wien 13.,Hietzing	30	19	30	-	in and. Gemeinde des Pol.Bez.	296	154	293	3
Wien 14.,Penzing	41	20	41	-	Bisamberg	37	21	37	-
Wien 15.,Rudolfsh.-Fünfh	31	15	31	-	Korneuburg	148	68	146	2
Wien 16.,Ottakring	34	24	34	-	Leobendorf	33	25	32	1
Wien 17.,Hernals	35	18	35	-	Stockerau	47	24	47	-
Wien 18.,Währing	34	17	33	1	in and. Pol.Bez. des Bundesl.	229	154	220	9
Wien 19.,Döbling	99	43	98	1	Mödling	43	27	43	-
Wien 20.,Brigittenau	118	54	118	-	Wien-Umgebung	81	53	80	1
Wien 21.,Floridsdorf	355	198	353	2	Klosterneuburg	23	15	22	1
Wien 22.,Donaustadt	153	102	151	2	Schwechat	39	25	39	-
Wien 23.,Liesing	93	74	93	-	in anderes Bundesland	2352	1337	2299	53
ins Ausland	24	18	-	24	<b>WIEN</b>	2315	1312	2293	22
<b>EINPENDLER</b>	4917	2932	4597	320	Wien 1.,Innere Stadt	347	190	345	2
aus and. Gemeinde des Pol.Bez.	2106	1058	2078	28	Wien 2.,Leopoldstadt	142	74	140	2
Bisamberg	180	87	177	3	Wien 3.,Landstraße	221	130	218	3
Enzersfeld	54	30	53	1	Wien 4.,Wieden	48	32	47	1
Ernstbrunn	101	45	100	1	Wien 5.,Margareten	32	17	32	-
Großmugl	48	30	48	-	Wien 6.,Mariahilf	32	16	31	1
Großrußbach	95	47	93	2	Wien 7.,Neubau	48	27	44	4
Hagenbrunn	47	17	47	-	Wien 8.,Josefstadt	35	15	35	-
Harmannsdorf	215	106	213	2	Wien 9.,Alsergrund	176	99	175	1
Hausleitens	74	30	74	-	Wien 10.,Favoriten	86	52	86	-
Langenzersdorf	148	68	146	2	Wien 11.,Simmering	48	37	48	-
Leitzersdorf	47	37	47	-	Wien 12.,Meidling	39	27	39	-
Leobendorf	270	140	266	4	Wien 13.,Hietzing	27	18	27	-
Niederhollabrunn	51	28	50	1	Wien 14.,Penzing	33	26	32	1
Rußbach	33	19	29	4	Wien 15.,Rudolfsh.-Fünfh	46	30	46	-
Sierndorf	98	49	96	2	Wien 16.,Ottakring	30	17	30	-
Spillern	73	26	73	-	Wien 17.,Hernals	39	23	39	-
Stetteldorf am Wagram	21	13	21	-	Wien 18.,Währing	22	12	22	-
Stetten	78	37	78	-	Wien 19.,Döbling	82	44	81	1
Stockerau	473	249	467	6	Wien 20.,Brigittenau	83	52	83	-
aus and. Pol.Bez. des Bundesl.	1222	786	1090	132	Wien 21.,Floridsdorf	460	223	455	5
Baden	23	20	17	6	Wien 22.,Donaustadt	163	90	162	1
Gänserndorf	129	98	121	8	Wien 23.,Liesing	76	61	76	-
Hollabrunn	364	193	352	12	ins Ausland	15	11	-	15
Göllersdorf	66	31	65	1	<b>EINPENDLER</b>	1754	1121	1649	105
Hadres	20	12	19	1	aus and. Gemeinde des Pol.Bez.	503	241	501	2
Hollabrunn	108	57	102	6	Bisamberg	56	21	56	-
Zellerndorf	25	13	23	2	Großrußbach	23	14	23	-
Horn	36	22	29	7	Harmannsdorf	45	24	45	-
Krems(Ld)	25	17	16	9	Korneuburg	141	66	141	-
Mistelbach	223	135	210	13	Leobendorf	40	22	40	-
Wolkersdorf i.Weinviertel	40	19	39	1	Stockerau	82	40	82	-
Mödling	24	16	22	2	aus and. Pol.Bez. des Bundesl.	366	263	334	32
Neunkirchen	22	20	13	9	Gänserndorf	43	32	41	2
St.Pölten(Ld)	24	21	21	3	Hollabrunn	88	55	86	2
Tulln	113	65	109	4	Hollabrunn	24	15	23	1
Großweikersdorf	28	18	28	-	Mistelbach	59	44	58	1
Tulln an der Donau	27	16	26	1	Mödling	20	16	20	-
Waidhofen/Thaya	24	19	10	14	Tulln	29	22	29	-
Wien-Umgebung	106	66	103	3	Wien-Umgebung	39	27	39	-
Gerasdorf bei Wien	33	19	31	2	aus anderem Bundesland	885	617	814	71
Klosterneuburg	40	20	39	1	<b>STEIERMARK</b>	21	16	-	21
aus anderem Bundesland	1589	1088	1429	160	<b>WIEN</b>	824	569	810	14
<b>BURGENLAND</b>	49	42	15	34	Wien 2.,Leopoldstadt	54	39	53	1
<b>OBERÖSTERREICH</b>	41	34	-	41	Wien 3.,Landstraße	40	32	40	-
<b>STEIERMARK</b>	26	20	-	26	Wien 5.,Margareten	37	25	37	-
<b>WIEN</b>	1444	973	1414	30	Wien 9.,Alsergrund	37	18	37	-
Wien 2.,Leopoldstadt	85	55	83	2	Wien 10.,Favoriten	91	63	88	3
Wien 3.,Landstraße	50	33	50	-	Wien 11.,Simmering	44	32	44	-
Wien 5.,Margareten	37	25	37	-	Wien 12.,Meidling	45	34	45	-
Wien 9.,Alsergrund	37	18	37	-	Wien 14.,Penzing	44	31	43	1
Wien 10.,Favoriten	91	63	88	3	Wien 15.,Rudolfsh.-Fünfh	39	32	38	1
Wien 11.,Simmering	44	32	44	-	Wien 16.,Ottakring	66	48	63	3
Wien 12.,Meidling	45	34	45	-	Wien 17.,Hernals	42	30	42	-
Wien 14.,Penzing	44	31	43	1	Wien 18.,Währing	51	38	49	2
Wien 15.,Rudolfsh.-Fünfh	39	32	38	1	Wien 19.,Döbling	64	36	62	2
Wien 16.,Ottakring	66	48	63	3	Wien 20.,Brigittenau	94	65	91	3
Wien 17.,Hernals	42	30	42	-	Wien 21.,Floridsdorf	328	189	326	2
Wien 18.,Währing	51	38	49	2	Wien 22.,Donaustadt	181	139	179	2
Wien 19.,Döbling	64	36	62	2					
Wien 20.,Brigittenau	94	65	91	3					
Wien 21.,Floridsdorf	328	189	326	2					
Wien 22.,Donaustadt	181	139	179	2					

312 POL.BEZ.: KORNEUBURG

**Tabelle 1: Erwerbstätige nach Wohngemeinden, Arbeitsgemeinden und Geschlecht bzw. Pendelfrequenz**

Wohngemeinde, Arbeitsgemeinde	Insgesamt	dar.: männlich	Tages- pendler	Nicht- tages- pendler	Wohngemeinde, Arbeitsgemeinde	Insgesamt	dar.: männlich	Tages- pendler	Nicht- tages- pendler
<b>312 POL.BEZ.: KORNEUBURG</b>									
<b>14 LANGENZERSDORF (Forts.)</b>					<b>16 LEOBENDORF (Forts.)</b>				
ERWERBSTÄTIGE AM ARBEITSORT	2262	1348	.	.	Gänserndorf	26	23	26	-
<i>Index des Pendlersaldos</i>	66,5	71,6	.	.	Hollabrunn	108	88	108	-
<i>Index der Pendlermobilität</i>	136,6	147,5	.	.	Göllersdorf	24	21	24	-
<b>15 LEITZERSDORF</b>					Hollabrunn	37	31	37	-
ERWERBSTÄTIGE AM WOHNORT	550	329	.	.	Mistelbach	54	37	54	-
Nichtpendler	94	61	.	.	Tulln	40	30	39	1
Gemeinde-Binnenpendler	24	6	24	-	Wien-Umgebung	24	15	24	-
AUSPENDLER	432	262	415	17	aus anderem Bundesland	412	325	369	43
in and. Gemeinde des Pol.Bez.	228	139	227	1	BURGENLAND	20	18	7	13
Korneuburg	47	37	47	-	WIEN	366	283	362	4
Stockerau	136	73	135	1	Wien 2.,Leopoldstadt	23	20	23	-
in and. Pol.Bez. des Bundesl.	32	22	29	3	Wien 10.,Favoriten	25	22	25	-
in anderes Bundesland	169	98	159	10	Wien 20.,Brigittenau	22	14	22	-
WIEN	165	94	159	6	Wien 21.,Floridsdorf	92	77	92	-
Wien 1.,Innere Stadt	25	11	25	-	Wien 22.,Donaustadt	61	42	60	1
Wien 3.,Landstraße	21	14	21	-	ERWERBSTÄTIGE AM ARBEITSORT	1880	1284	.	.
Wien 21.,Floridsdorf	23	13	22	1	<i>Index des Pendlersaldos</i>	91,9	110,5	.	.
ins Ausland	3	3	-	3	<i>Index der Pendlermobilität</i>	157,1	179,0	.	.
EINPENDLER	30	15	23	7	<b>34 NIEDERHOLLABRUNN</b>				
aus and. Gemeinde des Pol.Bez.	17	5	16	1	ERWERBSTÄTIGE AM WOHNORT	723	426	.	.
aus and. Pol.Bez. des Bundesl.	5	4	4	1	Nichtpendler	96	55	.	.
aus anderem Bundesland	8	6	3	5	Gemeinde-Binnenpendler	81	40	81	-
ERWERBSTÄTIGE AM ARBEITSORT	148	82	.	.	AUSPENDLER	546	331	527	19
<i>Index des Pendlersaldos</i>	26,9	24,9	.	.	in and. Gemeinde des Pol.Bez.	260	153	255	5
<i>Index der Pendlermobilität</i>	84,0	84,2	.	.	Korneuburg	51	28	50	1
<b>16 LEOBENDORF</b>					Stockerau	155	93	153	2
ERWERBSTÄTIGE AM WOHNORT	2046	1162	.	.	in and. Pol.Bez. des Bundesl.	31	25	27	4
Nichtpendler	106	65	.	.	in anderes Bundesland	251	153	245	6
Gemeinde-Binnenpendler	250	118	250	-	WIEN	249	151	245	4
AUSPENDLER	1690	979	1652	38	Wien 1.,Innere Stadt	31	19	30	1
in and. Gemeinde des Pol.Bez.	507	263	501	6	Wien 9.,Alsergrund	22	13	21	1
Bisamberg	21	10	20	1	Wien 21.,Floridsdorf	38	21	38	-
Harmannsdorf	20	7	20	-	ins Ausland	4	-	-	4
Korneuburg	270	140	266	4	EINPENDLER	107	68	91	16
Langenzersdorf	40	22	40	-	aus and. Gemeinde des Pol.Bez.	60	33	59	1
Stockerau	115	61	114	1	aus and. Pol.Bez. des Bundesl.	32	25	21	11
in and. Pol.Bez. des Bundesl.	148	101	146	2	aus anderem Bundesland	15	10	11	4
Mödling	26	18	26	-	ERWERBSTÄTIGE AM ARBEITSORT	284	163	.	.
Tulln	22	15	22	-	<i>Index des Pendlersaldos</i>	39,3	38,3	.	.
Wien-Umgebung	47	27	47	-	<i>Index der Pendlermobilität</i>	90,3	93,7	.	.
Schwechat	22	13	22	-	<b>24 RUSSBACH</b>				
in anderes Bundesland	1025	609	1005	20	ERWERBSTÄTIGE AM WOHNORT	627	383	.	.
WIEN	1013	598	1005	8	Nichtpendler	83	42	.	.
Wien 1.,Innere Stadt	151	79	149	2	Gemeinde-Binnenpendler	55	31	55	-
Wien 2.,Leopoldstadt	94	60	93	1	AUSPENDLER	489	310	462	27
Wien 3.,Landstraße	99	60	98	1	in and. Gemeinde des Pol.Bez.	214	131	208	6
Wien 4.,Wieden	26	16	25	1	Korneuburg	33	19	29	4
Wien 7.,Neubau	23	15	21	2	Stockerau	131	83	129	2
Wien 9.,Alsergrund	75	44	75	-	in and. Pol.Bez. des Bundesl.	114	77	107	7
Wien 10.,Favoriten	40	25	40	-	Hollabrunn	24	15	24	-
Wien 11.,Simmering	22	19	22	-	Tulln	59	39	58	1
Wien 15.,Rudolfsh.-Fünfh	24	15	24	-	Tulln an der Donau	24	14	23	1
Wien 16.,Ottakring	27	16	27	-	in anderes Bundesland	159	101	147	12
Wien 19.,Döbling	30	17	30	-	WIEN	156	98	147	9
Wien 20.,Brigittenau	59	28	58	1	Wien 1.,Innere Stadt	26	13	24	2
Wien 21.,Floridsdorf	150	85	150	-	Wien 3.,Landstraße	23	11	21	2
Wien 22.,Donaustadt	64	36	64	-	ins Ausland	2	1	-	2
Wien 23.,Liesing	37	25	37	-	EINPENDLER	64	47	60	4
ins Ausland	10	6	-	10	aus and. Gemeinde des Pol.Bez.	20	10	19	1
EINPENDLER	1524	1101	1452	72	aus and. Pol.Bez. des Bundesl.	27	23	25	2
aus and. Gemeinde des Pol.Bez.	792	522	788	4	aus anderem Bundesland	17	14	16	1
Bisamberg	33	15	33	-	ERWERBSTÄTIGE AM ARBEITSORT	202	120	.	.
Ernstbrunn	43	31	43	-	<i>Index des Pendlersaldos</i>	32,2	31,3	.	.
Großmugl	20	14	20	-	<i>Index der Pendlermobilität</i>	88,2	93,2	.	.
Großrußbach	27	17	27	-	<b>26 SIERNDORF</b>				
Harmannsdorf	59	36	59	-	ERWERBSTÄTIGE AM WOHNORT	1591	891	.	.
Hausleiten	31	19	30	1	Nichtpendler	201	109	.	.
Korneuburg	232	147	230	2	Gemeinde-Binnenpendler	120	65	120	-
Langenzersdorf	33	25	32	1					
Sierndorf	23	18	23	-					
Spillern	24	16	24	-					
Stetten	21	15	21	-					
Stockerau	158	100	158	-					
aus and. Pol.Bez. des Bundesl.	320	254	295	25					

**Tabelle 1: Erwerbstätige nach Wohngemeinden, Arbeitsgemeinden und Geschlecht bzw. Pendelfrequenz**

Wohngemeinde, Arbeitsgemeinde	Insgesamt	dar.: männlich	Tages- pendler	Nicht- tages- pendler	Wohngemeinde, Arbeitsgemeinde	Insgesamt	dar.: männlich	Tages- pendler	Nicht- tages- pendler
<b>312 POL.BEZ.: KORNEUBURG</b>									
<b>26 SIERNDORF (Forts.)</b>					<b>28 STETTELDORF AM WAGRAM (Forts.)</b>				
AUSPENDLER	1270	717	1228	42	in and. Pol.Bez. des Bundesl.	103	55	103	-
in and. Gemeinde des Pol.Bez.	507	268	502	5	Tulln	68	34	68	-
Korneuburg	98	49	96	2	Tulln an der Donau	39	21	39	-
Leobendorf	23	18	23	-	in anderes Bundesland	152	88	146	6
Stockerau	320	159	318	2	WIEN	149	86	146	3
in and. Pol.Bez. des Bundesl.	171	105	161	10	ins Ausland	2	2	-	2
Hollabrunn	61	34	61	-	EINPENDLER	8	3	8	-
Hollabrunn	35	19	35	-	aus and. Gemeinde des Pol.Bez.	2	-	2	-
Tulln	33	19	32	1	aus and. Pol.Bez. des Bundesl.	4	3	4	-
Tulln an der Donau	26	16	25	1	aus anderem Bundesland	2	-	2	-
Wien-Umgebung	29	23	29	-	ERWERBSTÄTIGE AM ARBEITSORT	105	56	.	.
in anderes Bundesland	587	340	565	22	Index des Pendlersaldos	21,6	20,4	.	.
WIEN	579	332	565	14	Index der Pendlermobilität	81,7	81,8	.	.
Wien 1.,Innere Stadt	60	27	60	-	<b>29 STETTEN</b>				
Wien 2.,Leopoldstadt	45	29	44	1	ERWERBSTÄTIGE AM WOHNORT	530	311	.	.
Wien 3.,Landstraße	71	35	68	3	Nichtpendler	48	27	.	.
Wien 9.,Alsergrund	50	27	49	1	Gemeinde-Binnenpendler	36	19	36	-
Wien 10.,Favoriten	23	17	23	-	AUSPENDLER	446	265	436	10
Wien 16.,Ottakring	20	13	18	2	in and. Gemeinde des Pol.Bez.	155	78	155	-
Wien 20.,Brigittenau	26	16	24	2	Korneuburg	78	37	78	-
Wien 21.,Floridsdorf	85	40	84	1	Leobendorf	21	15	21	-
Wien 22.,Donaustadt	35	21	35	-	in and. Pol.Bez. des Bundesl.	24	18	22	2
Wien 23.,Liesing	37	26	36	1	in anderes Bundesland	264	166	259	5
ins Ausland	5	4	-	5	WIEN	260	163	259	1
EINPENDLER	159	123	152	7	Wien 1.,Innere Stadt	43	26	43	-
aus and. Gemeinde des Pol.Bez.	69	52	67	2	Wien 3.,Landstraße	20	14	20	-
Stockerau	27	21	25	2	Wien 9.,Alsergrund	21	16	21	-
aus and. Pol.Bez. des Bundesl.	60	46	56	4	Wien 21.,Floridsdorf	39	23	39	-
Hollabrunn	38	26	37	1	ins Ausland	3	3	-	3
aus anderem Bundesland	30	25	29	1	EINPENDLER	79	57	72	7
WIEN	29	24	29	-	aus and. Gemeinde des Pol.Bez.	37	19	36	1
ERWERBSTÄTIGE AM ARBEITSORT	480	297	.	.	aus and. Pol.Bez. des Bundesl.	25	24	21	4
Index des Pendlersaldos	30,2	33,3	.	.	aus anderem Bundesland	17	14	15	2
Index der Pendlermobilität	89,8	94,3	.	.	ERWERBSTÄTIGE AM ARBEITSORT	163	103	.	.
<b>27 SPILLERN</b>					Index des Pendlersaldos	30,8	33,1	.	.
ERWERBSTÄTIGE AM WOHNORT	804	444	.	.	Index der Pendlermobilität	99,1	103,5	.	.
Nichtpendler	33	18	.	.	<b>30 STOCKERAU</b>				
Gemeinde-Binnenpendler	87	48	87	-	ERWERBSTÄTIGE AM WOHNORT	6890	3815	.	.
AUSPENDLER	684	378	660	24	Nichtpendler	278	164	.	.
in and. Gemeinde des Pol.Bez.	232	114	231	1	Gemeinde-Binnenpendler	2531	1229	2531	-
Korneuburg	73	26	73	-	AUSPENDLER	4081	2422	3929	152
Leobendorf	24	16	24	-	in and. Gemeinde des Pol.Bez.	935	509	924	11
Stockerau	102	57	101	1	Bisamberg	33	13	32	1
in and. Pol.Bez. des Bundesl.	67	45	58	9	Hausleiten	30	17	30	-
in anderes Bundesland	379	215	371	8	Korneuburg	473	249	467	6
WIEN	376	213	371	5	Langenzersdorf	82	40	82	-
Wien 1.,Innere Stadt	53	23	53	-	Leobendorf	158	100	158	-
Wien 2.,Leopoldstadt	39	27	39	-	Sierndorf	27	21	25	2
Wien 3.,Landstraße	38	20	37	1	Spillern	55	27	54	1
Wien 9.,Alsergrund	29	18	28	1	in and. Pol.Bez. des Bundesl.	536	359	504	32
Wien 21.,Floridsdorf	57	26	57	-	St.Pölten(Stadt)	46	35	46	-
Wien 22.,Donaustadt	24	15	24	-	Gänserndorf	20	14	20	-
ins Ausland	6	4	-	6	Hollabrunn	110	53	107	3
EINPENDLER	355	224	330	25	Hollabrunn	73	33	72	1
aus and. Gemeinde des Pol.Bez.	155	79	153	2	Mistelbach	25	20	24	1
Korneuburg	21	6	20	1	Mödling	67	52	66	1
Stockerau	55	27	54	1	Tulln	102	74	100	2
aus and. Pol.Bez. des Bundesl.	121	87	113	8	Tulln an der Donau	56	37	54	2
Hollabrunn	34	25	33	1	Wien-Umgebung	90	73	89	1
Mistelbach	30	28	28	2	Klosterneuburg	25	19	25	-
aus anderem Bundesland	79	58	64	15	Schwechat	34	28	33	1
WIEN	64	47	64	-	in anderes Bundesland	2584	1537	2501	83
ERWERBSTÄTIGE AM ARBEITSORT	475	290	.	.	OBERÖSTERREICH	22	19	-	22
Index des Pendlersaldos	59,1	65,3	.	.	WIEN	2524	1488	2497	27
Index der Pendlermobilität	129,2	135,6	.	.	Wien 1.,Innere Stadt	365	166	365	-
<b>28 STETTELDORF AM WAGRAM</b>					Wien 2.,Leopoldstadt	218	121	217	1
ERWERBSTÄTIGE AM WOHNORT	487	275	.	.	Wien 3.,Landstraße	249	138	248	1
Nichtpendler	73	43	.	.	Wien 4.,Wieden	65	31	63	2
Gemeinde-Binnenpendler	24	10	24	-	Wien 5.,Margareten	53	39	52	1
AUSPENDLER	390	222	381	9	Wien 6.,Mariahilf	44	29	44	-
in and. Gemeinde des Pol.Bez.	133	77	132	1	Wien 7.,Neubau	62	33	58	4
Korneuburg	21	13	21	-	Wien 8.,Josefstadt	34	17	34	-
Stockerau	76	42	75	1	Wien 9.,Alsergrund	208	123	205	3

**Tabelle 1: Erwerbstätige nach Wohngemeinden, Arbeitsgemeinden und Geschlecht bzw. Pendelfrequenz**

Wohngemeinde, Arbeitsgemeinde	Insgesamt	dar.: männlich	Tages- pendler	Nicht- tages- pendler	Wohngemeinde, Arbeitsgemeinde	Insgesamt	dar.: männlich	Tages- pendler	Nicht- tages- pendler
<b>30 STOCKERAU (Forts.)</b>					<b>313 POL.BEZ.: KREMS(LD)</b>				
Wien 10., Favoriten	96	66	95	1	<b>ERWERBSTÄTIGE AM WOHNORT</b>	<b>24653</b>	<b>14466</b>	.	.
Wien 11., Simmering	74	55	70	4	<b>Nichtpendler</b>	<b>3235</b>	<b>1703</b>	.	.
Wien 12., Meidling	62	48	61	1	<b>Gemeinde-Binnenpendler</b>	<b>3639</b>	<b>1768</b>	<b>3639</b>	-
Wien 13., Hietzing	31	20	31	-	<b>AUSPENDLER</b>	<b>17779</b>	<b>10995</b>	<b>16495</b>	<b>1284</b>
Wien 14., Penzing	23	15	23	-	<b>in and. Gemeinde des Pol.Bez.</b>	<b>3128</b>	<b>1887</b>	<b>3058</b>	<b>70</b>
Wien 15., Rudolfsch.-Fünfh	51	32	51	-	<b>in and. Pol.Bez. des Bundesl.</b>	<b>11424</b>	<b>6977</b>	<b>11032</b>	<b>392</b>
Wien 16., Ottakring	34	22	33	1	<b>in anderes Bundesland</b>	<b>3039</b>	<b>2022</b>	<b>2405</b>	<b>634</b>
Wien 17., Hernals	22	14	21	1	<b>ins Ausland</b>	<b>188</b>	<b>109</b>	-	<b>188</b>
Wien 18., Währing	33	25	32	1	<b>EINPENDLER</b>	<b>5988</b>	<b>3732</b>	<b>5558</b>	<b>430</b>
Wien 19., Döbling	86	51	85	1	<b>aus and. Gemeinde des Pol.Bez.</b>	<b>3128</b>	<b>1887</b>	<b>3058</b>	<b>70</b>
Wien 20., Brigittenau	107	65	106	1	<b>aus and. Pol.Bez. des Bundesl.</b>	<b>2457</b>	<b>1570</b>	<b>2251</b>	<b>206</b>
Wien 21., Floridsdorf	338	199	337	1	<b>aus anderem Bundesland</b>	<b>403</b>	<b>275</b>	<b>249</b>	<b>154</b>
Wien 22., Donaustadt	168	100	166	2	<b>ERWERBSTÄTIGE AM ARBEITSORT</b>	<b>12862</b>	<b>7203</b>	.	.
Wien 23., Liesing	101	79	100	1	<i>Index des Pendlersaldos</i>	<i>52,2</i>	<i>49,8</i>	.	.
ins Ausland	26	17	-	26	<i>Index der Pendlermobilität</i>	<i>96,4</i>	<i>101,8</i>	.	.
<b>EINPENDLER</b>	<b>4296</b>	<b>2701</b>	<b>4111</b>	<b>185</b>	<b>01 AGGSBACH</b>				
aus and. Gemeinde des Pol.Bez.	1969	1090	1956	13	<b>ERWERBSTÄTIGE AM WOHNORT</b>	306	183	.	.
Bisamberg	48	27	48	-	<b>Nichtpendler</b>	21	12	.	.
Ernstbrunn	89	52	89	-	<b>Gemeinde-Binnenpendler</b>	31	17	31	-
Großmugl	138	83	137	1	<b>AUSPENDLER</b>	254	154	234	20
Großrußbach	34	18	33	1	<b>in and. Gemeinde des Pol.Bez.</b>	51	25	50	1
Harmannsdorf	74	44	74	1	<b>in and. Pol.Bez. des Bundesl.</b>	20	9	20	-
Hausleitens	274	149	273	1	<b>Krems an der Donau(Stadt)</b>	143	86	137	6
Korneuburg	198	107	198	-	<b>St.Pölten(Stadt)</b>	61	37	60	1
Langenzersdorf	47	24	47	-	<b>Melk</b>	27	13	26	1
Leitzersdorf	136	73	135	1	<b>in anderes Bundesland</b>	34	19	32	2
Leobendorf	115	61	114	1	<b>WIEN</b>	58	43	47	11
Niederhollabrunn	155	93	153	2	<b>ins Ausland</b>	50	35	43	7
Rußbach	131	83	129	2	<b>EINPENDLER</b>	25	15	23	2
Sierndorf	320	159	318	2	<b>aus and. Gemeinde des Pol.Bez.</b>	10	5	10	-
Spillern	102	57	101	1	<b>aus and. Pol.Bez. des Bundesl.</b>	14	9	13	1
Stetteldorf am Wagram	76	42	75	1	<b>aus anderem Bundesland</b>	1	1	-	1
aus and. Pol.Bez. des Bundesl.	1606	1078	1543	63	<b>ERWERBSTÄTIGE AM ARBEITSORT</b>	77	44	.	.
Krems an der Donau(Stadt)	25	17	25	-	<i>Index des Pendlersaldos</i>	<i>25,2</i>	<i>24,0</i>	.	.
St.Pölten(Stadt)	20	7	20	-	<i>Index der Pendlermobilität</i>	<i>91,2</i>	<i>92,3</i>	.	.
Gänserndorf	39	32	36	3	<b>02 ALBRECHTSBERG/GR.KREMS</b>				
Hollabrunn	854	562	839	15	<b>ERWERBSTÄTIGE AM WOHNORT</b>	510	310	.	.
Göllersdorf	161	105	160	1	<b>Nichtpendler</b>	89	41	.	.
Grabern	31	22	30	1	<b>Gemeinde-Binnenpendler</b>	77	45	77	-
Guntersdorf	33	20	32	1	<b>AUSPENDLER</b>	344	224	307	37
Hadres	23	15	22	1	<b>in and. Gemeinde des Pol.Bez.</b>	81	52	75	6
Haugsdorf	37	28	36	1	<b>in and. Pol.Bez. des Bundesl.</b>	226	147	214	12
Heldenberg	23	11	22	1	<b>Krems an der Donau(Stadt)</b>	128	68	124	4
Hollabrunn	213	127	209	4	<b>Zwettl</b>	61	54	60	1
Nappersdorf-Kammersdorf	22	14	21	1	<b>Kottes-Purk</b>	30	28	30	-
Ravelsbach	26	18	25	1	<b>in anderes Bundesland</b>	36	24	18	18
Retz	28	22	27	1	<b>WIEN</b>	32	21	18	14
Sitzendorf an der Schmida	22	17	21	1	<b>ins Ausland</b>	1	1	-	1
Wullersdorf	46	35	46	-	<b>EINPENDLER</b>	56	32	49	7
Zellerndorf	37	26	37	-	<b>aus and. Gemeinde des Pol.Bez.</b>	31	15	30	1
Ziersdorf	58	32	58	-	<b>aus and. Pol.Bez. des Bundesl.</b>	16	13	15	1
Horn	44	37	39	5	<b>aus anderem Bundesland</b>	9	4	4	5
Krems(Ld)	53	31	50	3	<b>ERWERBSTÄTIGE AM ARBEITSORT</b>	222	118	.	.
Mistelbach	100	70	97	3	<i>Index des Pendlersaldos</i>	<i>43,5</i>	<i>38,1</i>	.	.
St.Pölten(Ld)	35	25	33	2	<i>Index der Pendlermobilität</i>	<i>78,4</i>	<i>82,6</i>	.	.
Tulln	287	195	285	2	<b>03 BERGERN/DUNKELSTEINERWALD</b>				
Grafenwörth	21	17	21	-	<b>ERWERBSTÄTIGE AM WOHNORT</b>	598	331	.	.
Großweikersdorf	61	31	61	-	<b>Nichtpendler</b>	60	18	.	.
Kirchberg am Wagram	30	24	30	-	<b>Gemeinde-Binnenpendler</b>	38	15	38	-
Tulln an der Donau	49	33	49	-	<b>AUSPENDLER</b>	500	298	482	18
Wien-Umgebung	46	31	46	-	<b>in and. Gemeinde des Pol.Bez.</b>	68	43	66	2
aus anderem Bundesland	721	533	612	109	<b>Mautern an der Donau</b>	35	20	34	1
BURGENLAND	24	19	10	14	<b>in and. Pol.Bez. des Bundesl.</b>	368	215	364	4
OBERÖSTERREICH	25	19	-	25	<b>Krems an der Donau(Stadt)</b>	228	119	227	1
STEIERMARK	29	27	-	29	<b>St.Pölten(Stadt)</b>	62	40	62	-
WIEN	619	450	602	17					
Wien 2., Leopoldstadt	49	34	48	1					
Wien 3., Landstraße	25	15	25	-					
Wien 9., Alsergrund	20	15	19	1					
Wien 10., Favoriten	42	28	39	3					
Wien 11., Simmering	24	22	22	2					
Wien 14., Penzing	23	16	23	-					
Wien 15., Rudolfsch.-Fünfh	22	16	21	1					
Wien 16., Ottakring	29	25	28	1					
Wien 19., Döbling	29	22	28	1					
Wien 20., Brigittenau	40	30	40	-					
Wien 21., Floridsdorf	114	85	109	5					
Wien 22., Donaustadt	71	51	71	-					
Wien 23., Liesing	29	20	28	1					
<b>ERWERBSTÄTIGE AM ARBEITSORT</b>	<b>7105</b>	<b>4094</b>	.	.					
<i>Index des Pendlersaldos</i>	<i>103,1</i>	<i>107,3</i>	.	.					
<i>Index der Pendlermobilität</i>	<i>121,6</i>	<i>134,3</i>	.	.					



**Tabelle 1: Erwerbstätige nach Wohngemeinden, Arbeitsgemeinden und Geschlecht bzw. Pendelfrequenz**

Wohngemeinde, Arbeitsgemeinde	Insgesamt	dar.: männlich	Tagespendler	Nicht-tagespendler	Wohngemeinde, Arbeitsgemeinde	Insgesamt	dar.: männlich	Tagespendler	Nicht-tagespendler
<b>03 BERGERN/DUNKELSTEINERWALD (Forts.)</b>					<b>08 ETSDORF-HAITZENDORF (Forts.)</b>				
Melk	25	14	25	-	WIEN	213	133	202	11
St.Pölten(Ld)	24	18	24	-	Wien 1.,Innere Stadt	29	12	27	2
in anderes Bundesland	63	40	52	11	Wien 9.,Alsergrund	30	15	28	2
WIEN	58	35	52	6	ins Ausland	6	5	-	6
ins Ausland	1	-	-	1	EINPENDLER	434	259	422	12
EINPENDLER	54	34	42	12	aus and. Gemeinde des Pol.Bez.	247	149	245	2
aus and. Gemeinde des Pol.Bez.	25	16	23	2	Gedersdorf	27	12	27	-
aus and. Pol.Bez. des Bundesl.	17	10	15	2	Hadersdorf-Kammern	56	34	55	1
aus anderem Bundesland	12	8	4	8	Langenlois	69	41	68	1
ERWERBSTÄTIGE AM ARBEITSORT	152	67	.	.	Straß im Straßertale	29	16	29	-
Index des Pendlersaldos	25,4	20,2	.	.	aus and. Pol.Bez. des Bundesl.	162	92	155	7
Index der Pendlermobilität	92,6	100,3	.	.	Krems an der Donau(Stadt)	50	25	49	1
<b>56 DROSS</b>					Tulln	78	43	77	1
ERWERBSTÄTIGE AM WOHNORT	359	203	.	.	Grafenwörth	45	23	44	1
Nichtpendler	38	18	.	.	aus anderem Bundesland	25	18	22	3
Gemeinde-Binnenpendler	11	4	11	-	WIEN	23	16	22	1
AUSPENDLER	310	181	289	21	ERWERBSTÄTIGE AM ARBEITSORT	846	461	.	.
in and. Gemeinde des Pol.Bez.	51	29	47	4	Index des Pendlersaldos	64,9	60,0	.	.
in and. Pol.Bez. des Bundesl.	221	123	217	4	Index der Pendlermobilität	101,7	107,4	.	.
Krems an der Donau(Stadt)	176	94	176	-	<b>09 FURTH BEI GÖTTWEIG</b>				
in anderes Bundesland	36	27	25	11	ERWERBSTÄTIGE AM WOHNORT	1180	674	.	.
WIEN	29	21	25	4	Nichtpendler	92	50	.	.
ins Ausland	2	2	-	2	Gemeinde-Binnenpendler	134	64	134	-
EINPENDLER	19	4	18	1	AUSPENDLER	954	560	899	55
aus and. Gemeinde des Pol.Bez.	13	2	13	-	in and. Gemeinde des Pol.Bez.	142	69	138	4
aus and. Pol.Bez. des Bundesl.	4	1	4	-	Mautern an der Donau	48	28	47	1
aus anderem Bundesland	2	1	1	1	in and. Pol.Bez. des Bundesl.	657	378	642	15
ERWERBSTÄTIGE AM ARBEITSORT	68	26	.	.	Krems an der Donau(Stadt)	439	224	436	3
Index des Pendlersaldos	18,9	12,8	.	.	St.Pölten(Stadt)	110	71	106	4
Index der Pendlermobilität	91,6	91,1	.	.	St.Pölten(Ld)	53	41	51	2
<b>04 DÜRNSTEIN</b>					in anderes Bundesland	144	105	119	25
ERWERBSTÄTIGE AM WOHNORT	430	248	.	.	WIEN	130	94	119	11
Nichtpendler	63	35	.	.	Wien 1.,Innere Stadt	21	15	21	-
Gemeinde-Binnenpendler	80	37	80	-	Wien 9.,Alsergrund	25	17	23	2
AUSPENDLER	287	176	259	28	ins Ausland	11	8	-	11
in and. Gemeinde des Pol.Bez.	32	20	31	1	EINPENDLER	312	212	294	18
in and. Pol.Bez. des Bundesl.	205	130	196	9	aus and. Gemeinde des Pol.Bez.	132	85	129	3
Krems an der Donau(Stadt)	148	89	143	5	Paudorf	35	18	35	-
St.Pölten(Stadt)	26	17	25	1	aus and. Pol.Bez. des Bundesl.	143	99	134	9
in anderes Bundesland	42	25	32	10	Krems an der Donau(Stadt)	83	52	81	2
WIEN	38	24	32	6	St.Pölten(Ld)	21	15	20	1
ins Ausland	8	1	-	8	aus anderem Bundesland	37	28	31	6
EINPENDLER	266	129	228	38	WIEN	33	25	31	2
aus and. Gemeinde des Pol.Bez.	134	68	128	6	ERWERBSTÄTIGE AM ARBEITSORT	538	326	.	.
Weißkirchen i.d.Wachau	21	9	21	-	Index des Pendlersaldos	45,6	48,4	.	.
aus and. Pol.Bez. des Bundesl.	113	51	94	19	Index der Pendlermobilität	107,3	114,5	.	.
Krems an der Donau(Stadt)	51	23	51	10	<b>10 GEDERSDORF</b>				
Zwettl	29	12	19	10	ERWERBSTÄTIGE AM WOHNORT	988	579	.	.
aus anderem Bundesland	19	10	6	13	Nichtpendler	74	37	.	.
ERWERBSTÄTIGE AM ARBEITSORT	409	201	.	.	Gemeinde-Binnenpendler	102	59	102	-
Index des Pendlersaldos	95,1	81,0	.	.	AUSPENDLER	812	483	757	55
Index der Pendlermobilität	128,6	123,0	.	.	in and. Gemeinde des Pol.Bez.	131	75	127	4
<b>08 ETSDORF-HAITZENDORF</b>					Etsdorf-Haitzendorf	27	12	27	-
ERWERBSTÄTIGE AM WOHNORT	1304	768	.	.	Hadersdorf-Kammern	20	14	19	1
Nichtpendler	154	82	.	.	Rohrendorf bei Krems	25	14	24	1
Gemeinde-Binnenpendler	258	120	258	-	in and. Pol.Bez. des Bundesl.	563	325	547	16
AUSPENDLER	892	566	845	47	Krems an der Donau(Stadt)	420	228	415	5
in and. Gemeinde des Pol.Bez.	149	99	145	4	St.Pölten(Stadt)	35	23	34	1
Hadersdorf-Kammern	37	27	37	-	Tulln	49	31	49	-
Langenlois	49	27	49	-	in anderes Bundesland	112	79	83	29
in and. Pol.Bez. des Bundesl.	514	322	498	16	WIEN	98	67	83	15
Krems an der Donau(Stadt)	307	188	304	3	ins Ausland	6	4	-	6
St.Pölten(Stadt)	36	24	35	1	EINPENDLER	192	135	175	17
Tulln	81	46	78	3	aus and. Gemeinde des Pol.Bez.	95	67	94	1
Grafenwörth	25	10	23	2	aus and. Pol.Bez. des Bundesl.	84	60	77	7
Tulln an der Donau	26	15	26	-	Krems an der Donau(Stadt)	45	29	43	2
in anderes Bundesland	223	140	202	21	aus anderem Bundesland	13	8	4	9
					ERWERBSTÄTIGE AM ARBEITSORT	368	231	.	.
					Index des Pendlersaldos	37,2	39,9	.	.
					Index der Pendlermobilität	101,6	106,7	.	.

313 POL.BEZ.: KREMS(LD)

**Tabelle 1: Erwerbstätige nach Wohngemeinden, Arbeitsgemeinden und Geschlecht bzw. Pendelfrequenz**

Wohngemeinde, Arbeitsgemeinde	Insgesamt	dar.: männlich	Tages- pendler	Nicht- tages- pendler	Wohngemeinde, Arbeitsgemeinde	Insgesamt	dar.: männlich	Tages- pendler	Nicht- tages- pendler
<b>11 GFÖHL</b>					<b>19 JAIDHOF (Forts.)</b>				
ERWERBSTÄTIGE AM WOHNORT	1714	1005	.	.	ins Ausland	6	5	-	6
Nichtpendler	243	136	.	.	EINPENDLER	93	76	86	7
Gemeinde-Binnenpendler	406	214	406	-	aus and. Gemeinde des Pol.Bez.	42	34	42	-
AUSPENDLER	1065	655	953	112	aus and. Pol.Bez. des Bundesl.	44	36	42	2
in and. Gemeinde des Pol.Bez.	177	102	172	5	aus anderem Bundesland	7	6	2	5
Langenlois	42	22	41	1	ERWERBSTÄTIGE AM ARBEITSORT	227	146	.	.
in and. Pol.Bez. des Bundesl.	677	433	651	26	<i>Index des Pendlersaldos</i>	45,7	48,8	.	.
Krems an der Donau(Stadt)	473	284	461	12	<i>Index der Pendlermobilität</i>	91,8	102,0	.	.
St.Pölten(Stadt)	37	26	35	2	<b>21 KRUMAU AM KAMP</b>				
Horn	30	20	30	-	ERWERBSTÄTIGE AM WOHNORT	339	214	.	.
St.Pölten(Ld)	20	18	18	2	Nichtpendler	61	28	.	.
Zwettl	66	43	66	-	Gemeinde-Binnenpendler	31	13	31	-
Zwettl-Niederösterreich	37	20	37	-	AUSPENDLER	247	173	220	27
in anderes Bundesland	192	109	130	62	in and. Gemeinde des Pol.Bez.	62	44	62	-
WIEN	182	101	130	52	Gföhl	26	16	26	-
Wien 9.,Alsergrund	20	9	15	5	in and. Pol.Bez. des Bundesl.	139	95	132	7
ins Ausland	19	11	-	19	Krems an der Donau(Stadt)	75	44	73	2
EINPENDLER	378	228	368	10	Horn	25	21	25	-
aus and. Gemeinde des Pol.Bez.	288	170	283	5	Zwettl	21	15	21	-
Jaidhof	80	44	79	1	in anderes Bundesland	43	32	26	17
Krumau am Kamp	26	16	26	-	WIEN	36	25	21	15
Lichtenau im Waldviertel	55	34	54	1	ins Ausland	3	2	-	3
Rastendorf	26	21	26	-	EINPENDLER	27	14	24	3
aus and. Pol.Bez. des Bundesl.	75	51	71	4	aus and. Gemeinde des Pol.Bez.	13	8	13	-
Krems an der Donau(Stadt)	29	20	29	-	aus and. Pol.Bez. des Bundesl.	9	2	8	1
Zwettl	29	19	28	1	aus anderem Bundesland	5	4	3	2
aus anderem Bundesland	15	7	14	1	ERWERBSTÄTIGE AM ARBEITSORT	119	55	.	.
ERWERBSTÄTIGE AM ARBEITSORT	1027	578	.	.	<i>Index des Pendlersaldos</i>	35,1	25,7	.	.
<i>Index des Pendlersaldos</i>	59,9	57,5	.	.	<i>Index der Pendlermobilität</i>	80,8	87,4	.	.
<i>Index der Pendlermobilität</i>	84,2	87,9	.	.	<b>22 LANGENLOIS</b>				
<b>15 HADERSDORF-KAMMERN</b>					ERWERBSTÄTIGE AM WOHNORT	2999	1775	.	.
ERWERBSTÄTIGE AM WOHNORT	977	546	.	.	Nichtpendler	339	198	.	.
Nichtpendler	46	19	.	.	Gemeinde-Binnenpendler	823	414	823	-
Gemeinde-Binnenpendler	101	43	101	-	AUSPENDLER	1837	1163	1733	104
AUSPENDLER	830	484	796	34	in and. Gemeinde des Pol.Bez.	295	183	290	5
in and. Gemeinde des Pol.Bez.	184	91	182	2	Etsdorf-Haitzendorf	69	41	68	1
Etsdorf-Haitzendorf	56	34	55	1	Hadersdorf-Kammern	74	55	73	1
Langenlois	73	31	73	-	Mautern an der Donau	33	29	31	2
in and. Pol.Bez. des Bundesl.	438	259	427	11	Schönberg am Kamp	27	13	27	-
Krems an der Donau(Stadt)	274	148	271	3	in and. Pol.Bez. des Bundesl.	1102	694	1076	26
St.Pölten(Stadt)	43	25	42	1	Krems an der Donau(Stadt)	747	443	738	9
Tulln	36	25	36	-	St.Pölten(Stadt)	119	81	119	-
in anderes Bundesland	205	133	187	18	Horn	46	35	45	1
WIEN	192	121	184	8	Gars am Kamp	25	20	24	1
Wien 1.,Innere Stadt	32	16	29	3	St.Pölten(Ld)	29	22	28	1
Wien 3.,Landstraße	32	20	31	3	Tulln	60	42	59	1
Wien 9.,Alsergrund	21	12	20	1	Tulln an der Donau	20	12	20	-
ins Ausland	3	1	-	3	Wien-Umgebung	21	14	19	2
EINPENDLER	312	225	295	17	in anderes Bundesland	421	274	367	54
aus and. Gemeinde des Pol.Bez.	196	141	193	3	WIEN	399	254	366	33
Etsdorf-Haitzendorf	37	27	37	-	Wien 1.,Innere Stadt	65	35	59	6
Gedersdorf	20	14	19	1	Wien 2.,Leopoldstadt	35	29	34	1
Langenlois	74	55	73	1	Wien 3.,Landstraße	33	23	29	4
aus and. Pol.Bez. des Bundesl.	91	66	85	6	Wien 9.,Alsergrund	66	42	63	3
Krems an der Donau(Stadt)	25	18	25	-	Wien 19.,Döbling	22	11	19	3
Tulln	32	21	32	-	ins Ausland	19	12	-	19
aus anderem Bundesland	25	18	17	8	EINPENDLER	983	528	943	40
ERWERBSTÄTIGE AM ARBEITSORT	459	287	.	.	aus and. Gemeinde des Pol.Bez.	584	296	580	4
<i>Index des Pendlersaldos</i>	47,0	52,6	.	.	Etsdorf-Haitzendorf	49	27	49	-
<i>Index der Pendlermobilität</i>	116,9	129,9	.	.	Gföhl	42	22	41	1
<b>19 JAIDHOF</b>					Hadersdorf-Kammern	73	31	73	-
ERWERBSTÄTIGE AM WOHNORT	497	299	.	.	Lengenfeld	54	27	53	1
Nichtpendler	97	47	.	.	Schönberg am Kamp	92	50	91	1
Gemeinde-Binnenpendler	37	23	37	-	Senftenberg	26	9	26	-
AUSPENDLER	363	229	332	31	Straß im Straßertale	64	39	64	-
in and. Gemeinde des Pol.Bez.	133	79	131	2	aus and. Pol.Bez. des Bundesl.	350	206	323	27
Gföhl	80	44	79	1	Krems an der Donau(Stadt)	148	86	147	1
in and. Pol.Bez. des Bundesl.	192	125	184	8	Horn	31	18	30	1
Krems an der Donau(Stadt)	118	68	117	1	St.Pölten(Ld)	27	14	27	-
Zwettl	22	16	22	-	Tulln	50	32	48	2
in anderes Bundesland	32	20	17	15	Zwettl	25	18	22	3
WIEN	28	18	16	12	aus anderem Bundesland	49	26	40	9

313 POL.BEZ.: KREMS(LD)

**Tabelle 1: Erwerbstätige nach Wohngemeinden, Arbeitsgemeinden und Geschlecht bzw. Pendelfrequenz**

Wohngemeinde, Arbeitsgemeinde	Insgesamt	dar.: männlich	Tagespendler	Nicht-tagespendler	Wohngemeinde, Arbeitsgemeinde	Insgesamt	dar.: männlich	Tagespendler	Nicht-tagespendler
<b>313 POL.BEZ.: KREMS(LD)</b>									
<b>22 LANGENLOIS (Forts.)</b>					<b>26 MARIA LAACH AM JAUERLING (Forts.)</b>				
WIEN	41	23	40	1	ERWERBSTÄTIGE AM ARBEITSORT	199	102	.	.
ERWERBSTÄTIGE AM ARBEITSORT	2145	1140	.	.	<i>Index des Pendlersaldos</i>	44,6	38,6	.	.
<i>Index des Pendlersaldos</i>	71,5	64,2	.	.	<i>Index der Pendlermobilität</i>	67,9	69,7	.	.
<i>Index der Pendlermobilität</i>	94,0	95,3	.	.	<b>27 MAUTERN AN DER DONAU</b>				
<b>23 LENGENFELD</b>					ERWERBSTÄTIGE AM WOHNORT				
ERWERBSTÄTIGE AM WOHNORT	624	379	.	.	Nichtpendler	96	44	.	.
Nichtpendler	66	39	.	.	Gemeinde-Binnenpendler	210	116	210	.
Gemeinde-Binnenpendler	70	37	70	.	AUSPENDLER				
AUSPENDLER	488	303	455	33	in and. Gemeinde des Pol.Bez.	1083	612	1032	51
in and. Gemeinde des Pol.Bez.	114	68	111	3	in and. Pol.Bez. des Bundesl.	100	55	97	3
Langenlois	54	27	53	1	Krems an der Donau(Stadt)	801	434	777	24
in and. Pol.Bez. des Bundesl.	304	190	295	9	St.Pölten(Stadt)	562	273	558	4
Krems an der Donau(Stadt)	221	126	218	3	St.Pölten(Ld)	114	74	114	.
St.Pölten(Stadt)	30	24	28	2	in anderes Bundesland	51	36	49	2
in anderes Bundesland	69	45	49	20	WIEN	179	121	158	21
WIEN	66	42	48	18	Wien 1.,Innere Stadt	164	108	157	7
ins Ausland	1	.	.	1	Wien 1.,Innere Stadt	26	13	24	2
EINPENDLER	56	28	50	6	ins Ausland	3	2	.	3
aus and. Gemeinde des Pol.Bez.	35	13	34	1	EINPENDLER				
aus and. Pol.Bez. des Bundesl.	13	10	12	1	aus and. Gemeinde des Pol.Bez.	978	788	863	115
aus anderem Bundesland	8	5	4	4	aus and. Gemeinde des Pol.Bez.	387	300	375	12
ERWERBSTÄTIGE AM ARBEITSORT	192	104	.	.	Bergern/Dunkelsteinerwald	35	20	34	1
<i>Index des Pendlersaldos</i>	30,8	27,4	.	.	Furth bei Göttweig	48	28	47	1
<i>Index der Pendlermobilität</i>	87,2	87,3	.	.	Langenlois	33	29	31	2
<b>24 LICHTENAU IM WALDVIERTEL</b>					Paudorf	43	32	43	.
ERWERBSTÄTIGE AM WOHNORT	957	583	.	.	aus and. Pol.Bez. des Bundesl.	529	431	458	71
Nichtpendler	210	103	.	.	Krems an der Donau(Stadt)	230	167	224	6
Gemeinde-Binnenpendler	68	23	68	.	St.Pölten(Stadt)	21	20	18	3
AUSPENDLER	679	457	630	49	Melk	77	74	62	15
in and. Gemeinde des Pol.Bez.	151	102	146	5	Scheibbs	26	25	16	10
Gföhl	55	34	54	1	St.Pölten(Ld)	75	61	70	5
in and. Pol.Bez. des Bundesl.	444	304	426	18	aus anderem Bundesland	62	57	30	32
Krems an der Donau(Stadt)	248	151	243	5	OBERÖSTERREICH	31	31	11	20
St.Pölten(Stadt)	20	15	17	3	WIEN	22	18	19	3
Zwettl	111	83	109	2	ERWERBSTÄTIGE AM ARBEITSORT				
Waldhausen	41	38	40	1	ERWERBSTÄTIGE AM ARBEITSORT	1284	948	.	.
Zwettl-Niederösterreich	37	17	37	.	<i>Index des Pendlersaldos</i>	92,4	122,8	.	.
in anderes Bundesland	77	45	58	19	<i>Index der Pendlermobilität</i>	148,4	181,3	.	.
WIEN	65	38	55	10	<b>30 MÜHLDORF</b>				
ins Ausland	7	6	.	7	ERWERBSTÄTIGE AM WOHNORT	581	365	.	.
EINPENDLER	58	35	57	1	Nichtpendler	79	44	.	.
aus and. Gemeinde des Pol.Bez.	35	19	35	.	Gemeinde-Binnenpendler	74	28	74	.
aus and. Pol.Bez. des Bundesl.	19	15	19	.	AUSPENDLER				
aus anderem Bundesland	4	1	3	1	in and. Gemeinde des Pol.Bez.	428	293	364	64
ERWERBSTÄTIGE AM ARBEITSORT	336	161	.	.	Spitz	110	62	107	3
<i>Index des Pendlersaldos</i>	35,1	27,6	.	.	Weißkirchen i.d.Wachau	50	26	49	1
<i>Index der Pendlermobilität</i>	77,0	84,4	.	.	in and. Pol.Bez. des Bundesl.	21	13	21	.
<b>26 MARIA LAACH AM JAUERLING</b>					Krems an der Donau(Stadt)	242	177	226	16
ERWERBSTÄTIGE AM WOHNORT	446	264	.	.	Krems an der Donau(Stadt)	128	84	125	3
Nichtpendler	119	68	.	.	St.Pölten(Stadt)	21	16	18	3
Gemeinde-Binnenpendler	52	23	52	.	Melk	53	43	51	2
AUSPENDLER	275	173	252	23	Pöggstall	25	23	24	1
in and. Gemeinde des Pol.Bez.	26	17	25	1	in anderes Bundesland	63	48	31	32
in and. Pol.Bez. des Bundesl.	202	126	193	9	WIEN	54	40	31	23
Krems an der Donau(Stadt)	30	19	30	.	ins Ausland	13	6	.	13
St.Pölten(Stadt)	40	29	40	.	EINPENDLER				
Melk	106	59	104	2	aus and. Gemeinde des Pol.Bez.	74	48	69	5
Melk	51	25	49	2	aus and. Pol.Bez. des Bundesl.	19	12	19	.
in anderes Bundesland	45	30	34	11	Melk	48	31	48	.
WIEN	42	28	33	9	aus anderem Bundesland	24	17	24	.
ins Ausland	2	.	.	2	7	5	2	5	.
EINPENDLER	28	11	25	3	ERWERBSTÄTIGE AM ARBEITSORT				
aus and. Gemeinde des Pol.Bez.	5	2	4	1	ERWERBSTÄTIGE AM ARBEITSORT	227	120	.	.
aus and. Pol.Bez. des Bundesl.	13	5	12	1	<i>Index des Pendlersaldos</i>	39,1	32,9	.	.
aus anderem Bundesland	10	4	9	1	<i>Index der Pendlermobilität</i>	86,4	93,4	.	.
<b>26 MARIA LAACH AM JAUERLING</b>					<b>33 PAUDORF</b>				
ERWERBSTÄTIGE AM WOHNORT	446	264	.	.	ERWERBSTÄTIGE AM WOHNORT	1109	629	.	.
Nichtpendler	119	68	.	.	Nichtpendler	95	49	.	.
Gemeinde-Binnenpendler	52	23	52	.	Gemeinde-Binnenpendler	90	40	90	.
AUSPENDLER	275	173	252	23	AUSPENDLER				
in and. Gemeinde des Pol.Bez.	26	17	25	1	in and. Gemeinde des Pol.Bez.	924	540	874	50
in and. Pol.Bez. des Bundesl.	202	126	193	9	in and. Gemeinde des Pol.Bez.	103	61	102	1
Krems an der Donau(Stadt)	30	19	30	.	Furth bei Göttweig	35	18	35	.
St.Pölten(Stadt)	40	29	40	.	Mautern an der Donau	43	32	43	.
Melk	106	59	104	2	in and. Pol.Bez. des Bundesl.	691	395	674	17
Melk	51	25	49	2	Krems an der Donau(Stadt)	367	168	361	6
in anderes Bundesland	45	30	34	11					
WIEN	42	28	33	9					
ins Ausland	2	.	.	2					
EINPENDLER	28	11	25	3					
aus and. Gemeinde des Pol.Bez.	5	2	4	1					
aus and. Pol.Bez. des Bundesl.	13	5	12	1					
aus anderem Bundesland	10	4	9	1					

**Tabelle 1: Erwerbstätige nach Wohngemeinden, Arbeitsgemeinden und Geschlecht bzw. Pendelfrequenz**

Wohngemeinde, Arbeitsgemeinde	Insgesamt	dar.: männlich	Tagespendler	Nicht-tagespendler	Wohngemeinde, Arbeitsgemeinde	Insgesamt	dar.: männlich	Tagespendler	Nicht-tagespendler
<b>33 PAUDORF (Forts.)</b>					<b>38 ROSSATZ-ARNSDORF (Forts.)</b>				
St.Pölten(Stadt)	149	103	148	1	AUSPENDLER	361	241	324	37
St.Pölten(Ld)	113	76	112	1	in and. Gemeinde des Pol.Bez.	72	51	71	1
Herzogenburg	46	31	46	-	in and. Pol.Bez. des Bundesl.	215	134	207	8
Wöbling	23	14	22	1	Krems an der Donau(Stadt)	148	84	145	3
in anderes Bundesland	124	81	98	26	St.Pölten(Stadt)	24	18	23	1
WIEN	111	71	98	13	in anderes Bundesland	61	48	46	15
ins Ausland	6	3	-	6	WIEN	57	45	46	11
EINPENDLER	132	75	124	8	ins Ausland	13	8	-	13
aus and. Gemeinde des Pol.Bez.	52	25	48	4	EINPENDLER	50	34	44	6
aus and. Pol.Bez. des Bundesl.	68	42	67	1	aus and. Gemeinde des Pol.Bez.	18	10	17	1
Krems an der Donau(Stadt)	32	19	32	-	aus and. Pol.Bez. des Bundesl.	26	19	25	1
St.Pölten(Ld)	22	15	21	1	aus anderem Bundesland	6	5	2	4
aus anderem Bundesland	12	8	9	3	ERWERBSTÄTIGE AM ARBEITSORT	179	101	.	.
ERWERBSTÄTIGE AM ARBEITSORT	317	164	.	.	<i>Index des Pendlersaldos</i>	36,5	32,8	.	.
<i>Index des Pendlersaldos</i>	28,6	26,1	.	.	<i>Index der Pendlermobilität</i>	83,9	89,3	.	.
<i>Index der Pendlermobilität</i>	95,2	97,8	.	.	<b>55 SCHÖNBERG AM KAMP</b>				
<b>36 RASTENFELD</b>					<b>ERWERBSTÄTIGE AM WOHNORT</b>				
ERWERBSTÄTIGE AM WOHNORT	633	362	.	.	Nichtpendler	113	59	.	.
Nichtpendler	92	48	.	.	Gemeinde-Binnenpendler	86	45	86	-
Gemeinde-Binnenpendler	147	72	147	-	AUSPENDLER	644	405	594	50
AUSPENDLER	394	242	340	54	in and. Gemeinde des Pol.Bez.	146	88	145	1
in and. Gemeinde des Pol.Bez.	64	46	62	2	Langenlois	92	50	91	1
Gföhl	26	21	26	-	in and. Pol.Bez. des Bundesl.	324	205	306	18
in and. Pol.Bez. des Bundesl.	276	162	258	18	Krems an der Donau(Stadt)	163	105	160	3
Krems an der Donau(Stadt)	79	37	78	1	St.Pölten(Stadt)	20	14	19	1
Zwettl	137	79	134	3	Horn	90	45	87	3
Waldhausen	21	14	21	-	Gars am Kamp	55	25	53	2
Zwettl-Niederösterreich	97	51	94	3	Horn	23	13	22	1
in anderes Bundesland	50	31	20	30	in anderes Bundesland	164	106	143	21
WIEN	41	28	20	21	WIEN	156	100	143	13
ins Ausland	4	3	-	4	Wien 1.,Innere Stadt	32	15	30	2
EINPENDLER	188	90	172	16	Wien 9.,Alsergrund	23	16	21	2
aus and. Gemeinde des Pol.Bez.	62	31	60	2	ins Ausland	10	6	-	10
aus and. Pol.Bez. des Bundesl.	117	54	109	8	EINPENDLER	128	62	121	7
Zwettl	82	37	78	4	aus and. Gemeinde des Pol.Bez.	63	33	63	-
Zwettl-Niederösterreich	33	16	30	3	Langenlois	27	13	27	-
aus anderem Bundesland	9	5	3	6	aus and. Pol.Bez. des Bundesl.	58	25	53	5
ERWERBSTÄTIGE AM ARBEITSORT	427	210	.	.	aus anderem Bundesland	7	4	5	2
<i>Index des Pendlersaldos</i>	67,5	58,0	.	.	ERWERBSTÄTIGE AM ARBEITSORT	327	166	.	.
<i>Index der Pendlermobilität</i>	91,9	91,7	.	.	<i>Index des Pendlersaldos</i>	38,8	32,6	.	.
<b>37 ROHRENDORF BEI KREMS</b>					<i>Index der Pendlermobilität</i>				
<b>ERWERBSTÄTIGE AM WOHNORT</b>					<b>43 SENFTENBERG</b>				
ERWERBSTÄTIGE AM WOHNORT	813	483	.	.	<b>ERWERBSTÄTIGE AM WOHNORT</b>				
Nichtpendler	75	41	.	.	Nichtpendler	73	42	.	.
Gemeinde-Binnenpendler	53	23	53	-	Gemeinde-Binnenpendler	97	30	97	-
AUSPENDLER	685	419	651	34	AUSPENDLER	719	446	669	50
in and. Gemeinde des Pol.Bez.	94	60	92	2	in and. Gemeinde des Pol.Bez.	94	53	94	-
in and. Pol.Bez. des Bundesl.	494	289	479	15	Langenlois	26	9	26	-
Krems an der Donau(Stadt)	369	195	365	4	in and. Pol.Bez. des Bundesl.	518	314	493	25
St.Pölten(Stadt)	49	33	48	1	Krems an der Donau(Stadt)	396	225	390	6
Tulln	21	17	19	2	St.Pölten(Stadt)	48	30	47	1
in anderes Bundesland	95	68	80	15	in anderes Bundesland	102	76	82	20
WIEN	88	61	80	8	WIEN	96	71	82	14
ins Ausland	2	2	-	2	ins Ausland	5	3	-	5
EINPENDLER	207	144	202	5	EINPENDLER	163	70	158	5
aus and. Gemeinde des Pol.Bez.	108	72	106	2	aus and. Gemeinde des Pol.Bez.	91	43	89	2
Gedersdorf	25	14	24	1	aus and. Pol.Bez. des Bundesl.	69	25	66	3
aus and. Pol.Bez. des Bundesl.	94	68	94	-	Krems an der Donau(Stadt)	54	18	53	1
Krems an der Donau(Stadt)	68	49	68	-	aus anderem Bundesland	3	2	3	-
aus anderem Bundesland	5	4	2	3	ERWERBSTÄTIGE AM ARBEITSORT	333	142	.	.
ERWERBSTÄTIGE AM ARBEITSORT	335	208	.	.	<i>Index des Pendlersaldos</i>	37,5	27,4	.	.
<i>Index des Pendlersaldos</i>	41,2	43,1	.	.	<i>Index der Pendlermobilität</i>	99,2	99,6	.	.
<i>Index der Pendlermobilität</i>	109,7	116,6	.	.	<b>44 SPITZ</b>				
<b>38 ROSSATZ-ARNSDORF</b>					<b>ERWERBSTÄTIGE AM WOHNORT</b>				
ERWERBSTÄTIGE AM WOHNORT	490	308	.	.	ERWERBSTÄTIGE AM WOHNORT	777	447	.	.
Nichtpendler	81	51	.	.	Nichtpendler	161	86	.	.
Gemeinde-Binnenpendler	48	16	48	-	Gemeinde-Binnenpendler	174	77	174	-

313 POL.BEZ.: KREMS(LD)

**Tabelle 1: Erwerbstätige nach Wohngemeinden, Arbeitsgemeinden und Geschlecht bzw. Pendelfrequenz**

Wohngemeinde, Arbeitsgemeinde	Insgesamt	dar.: männlich	Tages- pendler	Nicht- tages- pendler	Wohngemeinde, Arbeitsgemeinde	Insgesamt	dar.: männlich	Tages- pendler	Nicht- tages- pendler
<b>44 SPITZ (Forts.)</b>					<b>47 STRATZING (Forts.)</b>				
AUSPENDLER	442	284	391	51	AUSPENDLER	288	171	266	22
in and. Gemeinde des Pol.Bez.	83	49	82	1	in and. Gemeinde des Pol.Bez.	38	18	38	-
Weißkirchen i.d.Wachau	26	16	26	-	in and. Pol.Bez. des Bundesl.	200	115	192	8
in and. Pol.Bez. des Bundesl.	271	185	259	12	Krems an der Donau(Stadt)	152	83	152	-
Krems an der Donau(Stadt)	158	98	156	2	in anderes Bundesland	45	36	36	9
St.Pölten(Stadt)	42	27	42	-	WIEN	40	32	36	4
Melk	28	27	28	-	ins Ausland	5	2	-	5
in anderes Bundesland	74	45	50	24	EINPENDLER	34	22	29	5
WIEN	66	40	49	17	aus and. Gemeinde des Pol.Bez.	9	5	9	-
ins Ausland	14	5	-	14	aus and. Pol.Bez. des Bundesl.	22	16	19	3
EINPENDLER	286	154	262	24	aus anderem Bundesland	3	1	1	2
aus and. Gemeinde des Pol.Bez.	175	102	166	9	ERWERBSTÄTIGE AM ARBEITSORT	88	49	.	.
Aggsbach	20	9	20	-	Index des Pendlersaldos	25,7	24,7	.	.
Mühldorf	50	26	49	1	Index der Pendlermobilität	94,2	97,5	.	.
Weißkirchen i.d.Wachau	23	11	21	2	<b>50 WEINZIERL AM WALDE</b>				
aus and. Pol.Bez. des Bundesl.	101	46	90	11	ERWERBSTÄTIGE AM WOHNORT	609	375	.	.
Melk	42	23	39	3	Nichtpendler	158	78	.	.
Zwettl	32	12	29	3	Gemeinde-Binnenpendler	39	15	39	-
aus anderem Bundesland	10	6	6	4	AUSPENDLER	412	282	382	30
ERWERBSTÄTIGE AM ARBEITSORT	621	317	.	.	in and. Gemeinde des Pol.Bez.	112	85	111	1
Index des Pendlersaldos	79,9	70,9	.	.	Weißkirchen i.d.Wachau	33	27	32	1
Index der Pendlermobilität	93,7	98,0	.	.	in and. Pol.Bez. des Bundesl.	257	165	245	12
<b>40 ST.LEONHARD AM HORNERWALD</b>					Krems an der Donau(Stadt)	188	118	187	1
ERWERBSTÄTIGE AM WOHNORT	561	321	.	.	Zwettl	21	16	18	3
Nichtpendler	121	59	.	.	in anderes Bundesland	43	32	26	17
Gemeinde-Binnenpendler	81	41	81	-	WIEN	34	24	26	8
AUSPENDLER	359	221	335	24	ins Ausland	-	-	-	-
in and. Gemeinde des Pol.Bez.	37	26	36	1	EINPENDLER	59	36	53	6
in and. Pol.Bez. des Bundesl.	276	162	269	7	aus and. Gemeinde des Pol.Bez.	25	14	24	1
Krems an der Donau(Stadt)	31	23	31	-	aus and. Pol.Bez. des Bundesl.	24	14	22	2
Horn	216	120	214	2	aus anderem Bundesland	10	8	7	3
Gars am Kamp	109	73	109	-	ERWERBSTÄTIGE AM ARBEITSORT	256	129	.	.
Horn	79	33	78	1	Index des Pendlersaldos	42,0	34,4	.	.
in anderes Bundesland	44	31	30	14	Index der Pendlermobilität	77,3	84,8	.	.
WIEN	39	27	30	9	<b>51 WEISSENKIRCHEN I.D.WACHAU</b>				
ins Ausland	2	2	-	2	ERWERBSTÄTIGE AM WOHNORT	730	427	.	.
EINPENDLER	83	54	72	11	Nichtpendler	176	93	.	.
aus and. Gemeinde des Pol.Bez.	34	22	33	1	Gemeinde-Binnenpendler	139	75	139	-
aus and. Pol.Bez. des Bundesl.	39	24	35	4	AUSPENDLER	415	259	383	32
aus anderem Bundesland	10	8	4	6	in and. Gemeinde des Pol.Bez.	89	50	85	4
ERWERBSTÄTIGE AM ARBEITSORT	285	154	.	.	Dürnstein	21	9	21	-
Index des Pendlersaldos	50,8	48,0	.	.	Spitz	23	11	21	2
Index der Pendlermobilität	78,8	85,7	.	.	in and. Pol.Bez. des Bundesl.	234	142	230	4
<b>46 STRASS IM STRASSERTALE</b>					Krems an der Donau(Stadt)	164	91	163	1
ERWERBSTÄTIGE AM WOHNORT	659	391	.	.	St.Pölten(Stadt)	31	24	30	1
Nichtpendler	103	56	.	.	in anderes Bundesland	89	65	68	21
Gemeinde-Binnenpendler	68	34	68	-	WIEN	80	59	68	12
AUSPENDLER	488	301	447	41	ins Ausland	3	2	-	3
in and. Gemeinde des Pol.Bez.	139	85	138	1	EINPENDLER	254	170	233	21
Etsdorf-Haitzendorf	29	16	29	-	aus and. Gemeinde des Pol.Bez.	154	114	149	5
Langenlois	64	39	64	-	Mühldorf	21	13	21	-
in and. Pol.Bez. des Bundesl.	230	146	218	12	Spitz	26	16	26	-
Krems an der Donau(Stadt)	129	77	127	2	Weinzierl am Walde	33	27	32	1
Tulln	24	18	24	-	aus and. Pol.Bez. des Bundesl.	87	46	78	9
in anderes Bundesland	108	63	91	17	Krems an der Donau(Stadt)	27	11	26	1
WIEN	106	61	91	15	Zwettl	38	22	34	4
ins Ausland	11	7	-	11	aus anderem Bundesland	13	10	6	7
EINPENDLER	59	20	57	2	ERWERBSTÄTIGE AM ARBEITSORT	569	338	.	.
aus and. Gemeinde des Pol.Bez.	46	14	44	2	Index des Pendlersaldos	77,9	79,2	.	.
aus and. Pol.Bez. des Bundesl.	8	3	8	-	Index der Pendlermobilität	91,6	100,5	.	.
aus anderem Bundesland	5	3	5	-	<b>314 POL.BEZ.: LILIENFELD</b>				
ERWERBSTÄTIGE AM ARBEITSORT	230	110	.	.	ERWERBSTÄTIGE AM WOHNORT	11696	6842	.	.
Index des Pendlersaldos	34,9	28,1	.	.	Nichtpendler	1350	709	.	.
Index der Pendlermobilität	83,0	82,1	.	.	Gemeinde-Binnenpendler	3192	1681	3192	-
<b>47 STRATZING</b>					AUSPENDLER	7154	4452	6412	742
ERWERBSTÄTIGE AM WOHNORT	342	198	.	.	in and. Gemeinde des Pol.Bez.	3384	2026	3336	48
Nichtpendler	40	22	.	.	in and. Pol.Bez. des Bundesl.	2609	1644	2379	230
Gemeinde-Binnenpendler	14	5	14	-					

**Tabelle 1: Erwerbstätige nach Wohngemeinden, Arbeitsgemeinden und Geschlecht bzw. Pendelfrequenz**

Wohngemeinde, Arbeitsgemeinde	Insgesamt	dar.: männlich	Tages- pendler	Nicht- tages- pendler	Wohngemeinde, Arbeitsgemeinde	Insgesamt	dar.: männlich	Tages- pendler	Nicht- tages- pendler
<b>314 POL.BEZ.: LILIENFELD (Forts.)</b>					<b>03 HAINFELD (Forts.)</b>				
in anderes Bundesland	1050	708	697	353	St.Pölten(Stadt)	176	116	172	4
ins Ausland	111	74	-	111	Baden	59	45	58	1
<b>EINPENDLER</b>	<b>4833</b>	<b>3032</b>	<b>4612</b>	<b>221</b>	Mödling	44	34	43	1
aus and. Gemeinde des Pol.Bez.	3384	2026	3336	48	St.Pölten(Ld)	54	38	52	2
aus and. Pol.Bez. des Bundesl.	1134	786	1057	77	in anderes Bundesland	128	89	93	35
aus anderem Bundesland	315	220	219	96	WIEN	106	71	91	15
<b>ERWERBSTÄTIGE AM ARBEITSORT</b>	<b>9375</b>	<b>5422</b>	.	.	ins Ausland	14	10	-	14
Index des Pendlersaldos	80,2	79,2	.	.	<b>EINPENDLER</b>	950	613	926	24
Index der Pendlermobilität	102,5	109,4	.	.	aus and. Gemeinde des Pol.Bez.	736	453	731	5
<b>01 ANNABERG</b>					Kaumberg	54	33	54	-
ERWERBSTÄTIGE AM WOHNORT	297	182	.	.	Kleinzell	41	29	40	1
Nichtpendler	82	42	.	.	Lilienfeld	24	17	24	-
Gemeinde-Binnenpendler	61	30	61	-	Ramsau	104	68	103	1
<b>AUSPENDLER</b>	<b>154</b>	<b>110</b>	<b>107</b>	<b>47</b>	Rohrbach an der Gölsen	210	126	207	3
in and. Gemeinde des Pol.Bez.	68	48	66	2	St.Veit an der Gölsen	185	107	185	-
Lilienfeld	37	22	37	-	Traisen	70	41	70	-
in and. Pol.Bez. des Bundesl.	29	17	18	11	aus and. Pol.Bez. des Bundesl.	172	127	164	8
in anderes Bundesland	55	43	23	32	St.Pölten(Stadt)	28	20	28	-
STEIERMARK	20	12	16	4	Baden	29	19	29	-
WIEN	20	16	7	13	St.Pölten(Ld)	90	66	87	3
ins Ausland	2	2	-	2	aus anderem Bundesland	42	33	31	11
<b>EINPENDLER</b>	<b>38</b>	<b>25</b>	<b>25</b>	<b>13</b>	WIEN	32	25	29	3
aus and. Gemeinde des Pol.Bez.	22	14	17	5	<b>ERWERBSTÄTIGE AM ARBEITSORT</b>	<b>1738</b>	<b>1018</b>	.	.
aus and. Pol.Bez. des Bundesl.	6	6	3	3	Index des Pendlersaldos	108,4	109,0	.	.
aus anderem Bundesland	10	5	5	5	Index der Pendlermobilität	110,1	122,3	.	.
<b>ERWERBSTÄTIGE AM ARBEITSORT</b>	<b>181</b>	<b>97</b>	.	.	<b>04 HOHENBERG</b>				
Index des Pendlersaldos	60,9	53,3	.	.	ERWERBSTÄTIGE AM WOHNORT	657	374	.	.
Index der Pendlermobilität	64,6	74,2	.	.	Nichtpendler	60	27	.	.
<b>02 ESCHENAU</b>					Gemeinde-Binnenpendler	204	95	204	-
ERWERBSTÄTIGE AM WOHNORT	540	303	.	.	<b>AUSPENDLER</b>	<b>393</b>	<b>252</b>	<b>360</b>	<b>33</b>
Nichtpendler	79	42	.	.	in and. Gemeinde des Pol.Bez.	223	141	223	-
Gemeinde-Binnenpendler	51	20	51	-	Lilienfeld	95	50	95	-
<b>AUSPENDLER</b>	<b>410</b>	<b>241</b>	<b>373</b>	<b>37</b>	St.Aegydam Neuwalde	50	33	50	-
in and. Gemeinde des Pol.Bez.	162	99	160	2	Traisen	46	35	46	-
Lilienfeld	47	22	47	-	in and. Pol.Bez. des Bundesl.	117	77	106	11
Traisen	81	59	80	1	St.Pölten(Stadt)	71	47	69	2
in and. Pol.Bez. des Bundesl.	201	110	184	17	St.Pölten(Ld)	21	11	21	-
St.Pölten(Stadt)	119	64	111	8	in anderes Bundesland	47	30	31	16
St.Pölten(Ld)	59	30	57	2	WIEN	43	26	30	13
Wilhelmsburg	34	16	34	-	ins Ausland	6	4	-	6
in anderes Bundesland	45	30	29	16	<b>EINPENDLER</b>	<b>208</b>	<b>145</b>	<b>180</b>	<b>28</b>
WIEN	37	25	29	8	aus and. Gemeinde des Pol.Bez.	154	103	153	1
ins Ausland	2	2	-	2	Lilienfeld	22	14	22	-
<b>EINPENDLER</b>	<b>119</b>	<b>62</b>	<b>107</b>	<b>12</b>	St.Aegydam Neuwalde	83	51	82	1
aus and. Gemeinde des Pol.Bez.	44	17	44	-	Türnitz	29	22	29	-
Traisen	21	7	21	-	aus and. Pol.Bez. des Bundesl.	23	17	18	5
aus and. Pol.Bez. des Bundesl.	56	32	51	5	aus anderem Bundesland	31	25	9	22
St.Pölten(Ld)	36	21	36	-	<b>ERWERBSTÄTIGE AM ARBEITSORT</b>	<b>472</b>	<b>267</b>	.	.
Wilhelmsburg	20	13	20	-	Index des Pendlersaldos	71,8	71,4	.	.
aus anderem Bundesland	19	13	12	7	Index der Pendlermobilität	91,5	106,1	.	.
<b>ERWERBSTÄTIGE AM ARBEITSORT</b>	<b>249</b>	<b>124</b>	.	.	<b>05 KAUMBERG</b>				
Index des Pendlersaldos	46,1	40,9	.	.	ERWERBSTÄTIGE AM WOHNORT	454	265	.	.
Index der Pendlermobilität	98,0	100,0	.	.	Nichtpendler	76	43	.	.
<b>03 HAINFELD</b>					Gemeinde-Binnenpendler	59	30	59	-
ERWERBSTÄTIGE AM WOHNORT	1603	934	.	.	<b>AUSPENDLER</b>	<b>319</b>	<b>192</b>	<b>286</b>	<b>33</b>
Nichtpendler	190	110	.	.	in and. Gemeinde des Pol.Bez.	72	40	72	-
Gemeinde-Binnenpendler	598	295	598	-	Hainfeld	54	33	54	-
<b>AUSPENDLER</b>	<b>815</b>	<b>529</b>	<b>742</b>	<b>73</b>	in and. Pol.Bez. des Bundesl.	164	96	152	12
in and. Gemeinde des Pol.Bez.	302	172	296	6	Baden	114	67	109	5
Kaumberg	20	12	20	-	Baden	20	10	18	2
Kleinzell	20	7	17	3	Berndorf	20	16	20	-
Lilienfeld	86	45	84	2	Mödling	24	12	22	2
Ramsau	20	10	20	-	in anderes Bundesland	73	48	62	11
Rohrbach an der Gölsen	54	29	53	1	WIEN	69	44	62	7
St.Veit an der Gölsen	21	9	21	-	ins Ausland	10	8	-	10
Traisen	71	53	71	-	<b>EINPENDLER</b>	<b>62</b>	<b>36</b>	<b>56</b>	<b>6</b>
in and. Pol.Bez. des Bundesl.	371	258	353	18	aus and. Gemeinde des Pol.Bez.	33	18	33	-
					Hainfeld	20	12	20	-
					aus and. Pol.Bez. des Bundesl.	17	9	16	1
					aus anderem Bundesland	12	9	7	5

**Tabelle 1: Erwerbstätige nach Wohngemeinden, Arbeitsgemeinden und Geschlecht bzw. Pendelfrequenz**

Wohngemeinde, Arbeitsgemeinde	Insge- samt	dar.: männ- lich	Tages- pendler	Nicht- tages- pendler	Wohngemeinde, Arbeitsgemeinde	Insge- samt	dar.: männ- lich	Tages- pendler	Nicht- tages- pendler
<b>314 POL.BEZ.: LILIENFELD</b>									
<b>05 KAUMBERG (Forts.)</b>					<b>08 MITTERBACH AM ERLAUFSEE (Forts.)</b>				
ERWERBSTÄTIGE AM ARBEITSORT	197	109	.	.	Bruck/Mur	74	40	73	1
<i>Index des Pendlersaldos</i>	<i>43,4</i>	<i>41,1</i>	.	.	Mariazell	35	19	35	-
<i>Index der Pendlermobilität</i>	<i>83,9</i>	<i>86,0</i>	.	.	St.Sebastian	29	14	29	-
					ins Ausland	10	6	-	10
<b>06 KLEINZELL</b>					<b>09 RAMSAU</b>				
ERWERBSTÄTIGE AM WOHNORT	360	220	.	.	ERWERBSTÄTIGE AM ARBEITSORT	138	65	.	.
Nichtpendler	72	40	.	.	<i>Index des Pendlersaldos</i>	<i>53,5</i>	<i>44,5</i>	.	.
Gemeinde-Binnenpendler	102	50	102	-	<i>Index der Pendlermobilität</i>	<i>85,3</i>	<i>89,7</i>	.	.
AUSPENDLER	186	130	169	17	<b>10 ROHRBACH AN DER GÖLSEN</b>				
in and. Gemeinde des Pol.Bez.	104	70	102	2	ERWERBSTÄTIGE AM WOHNORT	394	254	.	.
Hainfeld	41	29	40	1	Nichtpendler	47	26	.	.
in and. Pol.Bez. des Bundesl.	48	37	44	4	Gemeinde-Binnenpendler	73	43	73	-
in anderes Bundesland	30	21	23	7	AUSPENDLER	274	185	228	46
WIEN	26	17	22	4	in and. Gemeinde des Pol.Bez.	157	107	153	4
ins Ausland	4	2	-	4	Hainfeld	104	68	103	1
EINPENDLER	131	78	125	6	in and. Pol.Bez. des Bundesl.	61	39	50	11
aus and. Gemeinde des Pol.Bez.	91	47	86	5	in anderes Bundesland	54	37	25	29
Hainfeld	20	7	17	3	WIEN	35	22	25	10
St.Veit an der Gölser	33	21	33	-	ins Ausland	2	2	-	2
aus and. Pol.Bez. des Bundesl.	39	30	38	1	EINPENDLER	69	37	64	5
aus anderem Bundesland	1	1	1	-	aus and. Gemeinde des Pol.Bez.	53	25	51	2
ERWERBSTÄTIGE AM ARBEITSORT	305	168	.	.	Hainfeld	20	10	20	-
<i>Index des Pendlersaldos</i>	<i>84,7</i>	<i>76,4</i>	.	.	aus and. Pol.Bez. des Bundesl.	10	7	7	3
<i>Index der Pendlermobilität</i>	<i>88,1</i>	<i>94,5</i>	.	.	aus anderem Bundesland	6	5	6	-
<b>07 LILIENFELD</b>					<b>11 ST.AEGYD AM NEUWALDE</b>				
ERWERBSTÄTIGE AM WOHNORT	1331	768	.	.	ERWERBSTÄTIGE AM WOHNORT	970	569	.	.
Nichtpendler	101	51	.	.	Nichtpendler	128	68	.	.
Gemeinde-Binnenpendler	624	331	624	-	Gemeinde-Binnenpendler	357	211	357	-
AUSPENDLER	606	386	520	86	AUSPENDLER	485	290	405	80
in and. Gemeinde des Pol.Bez.	232	150	230	2	in and. Gemeinde des Pol.Bez.	259	146	253	6
Hainfeld	24	17	24	-	Hohenberg	83	51	82	1
Hohenberg	22	14	22	-	Lilienfeld	97	38	95	2
Traisen	110	78	110	-	Traisen	41	35	40	1
Türnitz	27	11	26	1	<b>11 ST.AEGYD AM NEUWALDE</b>				
in and. Pol.Bez. des Bundesl.	266	169	241	25	ERWERBSTÄTIGE AM WOHNORT	970	569	.	.
St.Pölten(Stadt)	169	107	166	3	Nichtpendler	128	68	.	.
St.Pölten(Ld)	46	26	42	4	Gemeinde-Binnenpendler	357	211	357	-
in anderes Bundesland	83	54	49	34	AUSPENDLER	485	290	405	80
WIEN	73	46	48	25	in and. Gemeinde des Pol.Bez.	259	146	253	6
ins Ausland	25	13	-	25	Hohenberg	83	51	82	1
EINPENDLER	1409	718	1364	45	Lilienfeld	97	38	95	2
aus and. Gemeinde des Pol.Bez.	1050	523	1036	14	Traisen	41	35	40	1
Annaberg	37	22	37	-	<b>11 ST.AEGYD AM NEUWALDE</b>				
Eschenau	47	22	47	-	ERWERBSTÄTIGE AM WOHNORT	970	569	.	.
Hainfeld	86	45	84	2	Nichtpendler	128	68	.	.
Hohenberg	95	50	95	-	Gemeinde-Binnenpendler	357	211	357	-
Rohrbach an der Gölser	41	20	41	-	AUSPENDLER	485	290	405	80
St.Aegydt am Neuwalde	97	38	95	2	in and. Gemeinde des Pol.Bez.	259	146	253	6
St.Veit an der Gölser	199	101	198	1	Hohenberg	83	51	82	1
Traisen	235	109	234	1	Lilienfeld	97	38	95	2
Türnitz	171	95	168	3	Traisen	41	35	40	1
aus and. Pol.Bez. des Bundesl.	300	160	287	13	<b>11 ST.AEGYD AM NEUWALDE</b>				
St.Pölten(Stadt)	89	48	87	2	ERWERBSTÄTIGE AM ARBEITSORT	329	177	.	.
Melk	23	16	23	-	<i>Index des Pendlersaldos</i>	<i>47,5</i>	<i>44,4</i>	.	.
St.Pölten(Ld)	153	72	151	2	<i>Index der Pendlermobilität</i>	<i>108,5</i>	<i>113,8</i>	.	.
Wilhelmsburg	71	28	70	1	<b>11 ST.AEGYD AM NEUWALDE</b>				
aus anderem Bundesland	59	35	41	18	ERWERBSTÄTIGE AM WOHNORT	970	569	.	.
WIEN	34	23	32	2	Nichtpendler	128	68	.	.
ERWERBSTÄTIGE AM ARBEITSORT	2134	1100	.	.	Gemeinde-Binnenpendler	357	211	357	-
<i>Index des Pendlersaldos</i>	<i>160,3</i>	<i>143,2</i>	.	.	AUSPENDLER	485	290	405	80
<i>Index der Pendlermobilität</i>	<i>151,4</i>	<i>143,8</i>	.	.	in and. Gemeinde des Pol.Bez.	259	146	253	6
<b>08 MITTERBACH AM ERLAUFSEE</b>					<b>11 ST.AEGYD AM NEUWALDE</b>				
ERWERBSTÄTIGE AM WOHNORT	258	146	.	.	Hohenberg	83	51	82	1
Nichtpendler	37	19	.	.	Lilienfeld	97	38	95	2
Gemeinde-Binnenpendler	51	21	51	-	Traisen	41	35	40	1
AUSPENDLER	170	106	121	49	<b>11 ST.AEGYD AM NEUWALDE</b>				
in and. Gemeinde des Pol.Bez.	31	20	24	7	ERWERBSTÄTIGE AM WOHNORT	970	569	.	.
in and. Pol.Bez. des Bundesl.	30	24	20	10	Nichtpendler	128	68	.	.
in anderes Bundesland	99	56	77	22	Gemeinde-Binnenpendler	357	211	357	-
STEIERMARK	77	43	74	3	AUSPENDLER	485	290	405	80

**Tabelle 1: Erwerbstätige nach Wohngemeinden, Arbeitsgemeinden und Geschlecht bzw. Pendelfrequenz**

Wohngemeinde, Arbeitsgemeinde	Insgesamt	dar.: männlich	Tages- pendler	Nicht- tages- pendler	Wohngemeinde, Arbeitsgemeinde	Insgesamt	dar.: männlich	Tages- pendler	Nicht- tages- pendler
<b>314 POL.BEZ.: LILIENFELD</b>									
<b>11 ST.AEGYD AM NEUWALDE (Forts.)</b>					<b>13 TRAISEN (Forts.)</b>				
in and. Pol.Bez. des Bundesl.	133	81	99	34	Türnitz	75	59	74	1
St.Pölten(Stadt)	70	39	64	6	aus and. Pol.Bez. des Bundesl.	367	307	347	20
in anderes Bundesland	80	56	53	27	St.Pölten(Stadt)	81	67	79	2
STEIERMARK	21	12	18	3	Melk	22	22	21	1
WIEN	51	38	35	16	St.Pölten(Ld)	219	180	213	6
ins Ausland	13	7	-	13	Wilhelmsburg	115	90	113	2
EINPENDLER	110	81	102	8	aus anderem Bundesland	47	38	39	8
aus and. Gemeinde des Pol.Bez.	77	54	76	1	WIEN	32	25	31	1
Hohenberg	50	33	50	-	ERWERBSTÄTIGE AM ARBEITSORT	1710	1263	.	.
aus and. Pol.Bez. des Bundesl.	13	12	10	3	Index des Pendlersaldos	110,0	138,3	.	.
aus anderem Bundesland	20	15	16	4	Index der Pendlermobilität	133,7	153,6	.	.
ERWERBSTÄTIGE AM ARBEITSORT	595	360	.	.	<b>14 TÜRNIITZ</b>				
Index des Pendlersaldos	61,3	63,3	.	.	ERWERBSTÄTIGE AM WOHNORT	867	511	.	.
Index der Pendlermobilität	61,3	65,2	.	.	Nichtpendler	134	70	.	.
<b>12 ST.VEIT AN DER GÖLSEN</b>					Gemeinde-Binnenpendler	204	87	204	-
ERWERBSTÄTIGE AM WOHNORT	1717	1004	.	.	AUSPENDLER	529	354	457	72
Nichtpendler	214	100	.	.	in and. Gemeinde des Pol.Bez.	312	199	305	7
Gemeinde-Binnenpendler	210	91	210	-	Hohenberg	29	22	29	-
AUSPENDLER	1293	813	1201	92	Lilienfeld	171	95	168	3
in and. Gemeinde des Pol.Bez.	714	438	711	3	Traisen	75	59	74	1
Hainfeld	185	107	185	-	in and. Pol.Bez. des Bundesl.	141	102	120	21
Kleinzell	33	21	33	-	St.Pölten(Stadt)	85	59	79	6
Lilienfeld	199	101	198	1	St.Pölten(Ld)	21	15	19	2
Rohrbach an der Gölser	39	24	37	2	in anderes Bundesland	68	45	32	36
Traisen	215	158	215	-	WIEN	55	32	30	25
in and. Pol.Bez. des Bundesl.	450	287	417	33	ins Ausland	8	8	-	8
St.Pölten(Stadt)	289	191	280	9	EINPENDLER	175	103	162	13
Baden	22	13	20	2	aus and. Gemeinde des Pol.Bez.	125	72	122	3
Mödling	23	17	21	2	Lilienfeld	27	11	26	1
St.Pölten(Ld)	75	35	73	2	Traisen	20	8	19	1
Wilhelmsburg	50	15	49	1	aus and. Pol.Bez. des Bundesl.	37	18	33	4
in anderes Bundesland	121	83	73	48	aus anderem Bundesland	13	13	7	6
WIEN	88	55	71	17	ERWERBSTÄTIGE AM ARBEITSORT	513	260	.	.
ins Ausland	8	5	-	8	Index des Pendlersaldos	59,2	50,9	.	.
EINPENDLER	201	117	188	13	Index der Pendlermobilität	81,2	89,4	.	.
aus and. Gemeinde des Pol.Bez.	136	77	135	1	<b>315 POL.BEZ.: MELK</b>				
Hainfeld	21	9	21	-	ERWERBSTÄTIGE AM WOHNORT	33779	19972	.	.
Rohrbach an der Gölser	26	15	25	1	Nichtpendler	4268	2172	.	.
Traisen	32	14	32	-	Gemeinde-Binnenpendler	6461	3038	6461	-
aus and. Pol.Bez. des Bundesl.	55	34	46	9	AUSPENDLER	23050	14762	21218	1832
St.Pölten(Ld)	28	17	27	1	in and. Gemeinde des Pol.Bez.	9817	5915	9663	154
aus anderem Bundesland	10	6	7	3	in and. Pol.Bez. des Bundesl.	9327	6097	8793	534
ERWERBSTÄTIGE AM ARBEITSORT	625	308	.	.	in anderes Bundesland	3694	2610	2762	932
Index des Pendlersaldos	36,4	30,7	.	.	ins Ausland	212	140	-	212
Index der Pendlermobilität	87,0	92,6	.	.	EINPENDLER	14558	9243	13665	893
<b>13 TRAISEN</b>					aus and. Gemeinde des Pol.Bez.	9817	5915	9663	154
ERWERBSTÄTIGE AM WOHNORT	1555	913	.	.	aus and. Pol.Bez. des Bundesl.	3456	2368	3230	226
Nichtpendler	66	40	.	.	aus anderem Bundesland	1285	960	772	513
Gemeinde-Binnenpendler	527	347	527	-	ERWERBSTÄTIGE AM ARBEITSORT	25287	14453	.	.
AUSPENDLER	962	526	917	45	Index des Pendlersaldos	74,9	72,4	.	.
in and. Gemeinde des Pol.Bez.	424	207	421	3	Index der Pendlermobilität	111,3	120,2	.	.
Eschenau	21	7	21	-	<b>02 ARTSTETTEN-PÖBRING</b>				
Hainfeld	70	41	70	-	ERWERBSTÄTIGE AM WOHNORT	504	312	.	.
Lilienfeld	235	109	234	1	Nichtpendler	90	41	.	.
St.Veit an der Gölser	32	14	32	-	Gemeinde-Binnenpendler	25	10	25	-
Türnitz	20	8	19	1	AUSPENDLER	389	261	363	26
in and. Pol.Bez. des Bundesl.	434	247	426	8	in and. Gemeinde des Pol.Bez.	266	175	260	6
St.Pölten(Stadt)	300	164	299	1	Klein-Pöchlarn	23	16	23	-
St.Pölten(Ld)	78	45	78	-	Melk	55	32	55	-
Wilhelmsburg	46	26	46	-	Persenbeug-Gottsdorf	20	14	20	-
in anderes Bundesland	98	68	70	28	Pöchlarn	52	40	51	1
WIEN	77	50	68	9	Ybbs an der Donau	23	15	22	1
ins Ausland	6	4	-	6	in and. Pol.Bez. des Bundesl.	60	42	55	5
EINPENDLER	1117	876	1086	31	St.Pölten(Stadt)	37	24	35	2
aus and. Gemeinde des Pol.Bez.	703	531	700	3	in anderes Bundesland	62	43	48	14
Eschenau	81	59	80	1	WIEN	54	36	45	9
Hainfeld	71	53	71	-	ins Ausland	1	1	-	1
Hohenberg	46	35	46	-					
Lilienfeld	110	78	110	-					
Rohrbach an der Gölser	22	17	22	-					
St.Aegydy am Neuwalde	41	35	40	1					
St.Veit an der Gölser	215	158	215	-					



**Tabelle 1: Erwerbstätige nach Wohngemeinden, Arbeitsgemeinden und Geschlecht bzw. Pendelfrequenz**

Wohngemeinde, Arbeitsgemeinde	Insgesamt	dar.: männlich	Tagespendler	Nicht-tagespendler	Wohngemeinde, Arbeitsgemeinde	Insgesamt	dar.: männlich	Tagespendler	Nicht-tagespendler
<b>02 ARTSTETTEN-PÖBRING (Forts.)</b>					<b>05 BLINDENMARKT (Forts.)</b>				
EINPENDLER	45	23	40	5	St.Pölten(Stadt)	40	19	38	2
aus and. Gemeinde des Pol.Bez.	29	12	27	2	Amstetten	497	314	489	8
aus and. Pol.Bez. des Bundesl.	6	5	6	-	Amstetten	402	247	396	6
aus anderem Bundesland	10	6	7	3	St.Georgen am Ybbsfelde	36	26	36	-
ERWERBSTÄTIGE AM ARBEITSORT	160	74	.	.	Scheibbs	44	25	41	3
Index des Pendlersaldos	31,7	23,7	.	.	in anderes Bundesland	102	77	77	25
Index der Pendlermobilität	86,1	91,0	.	.	OBERÖSTERREICH	42	36	35	7
					WIEN	55	38	42	13
					ins Ausland	7	4	-	7
<b>03 BERGLAND</b>					<b>06 DORFSTETTEN</b>				
ERWERBSTÄTIGE AM WOHNORT	850	517	.	.	EINPENDLER	293	199	276	17
Nichtpendler	172	92	.	.	aus and. Gemeinde des Pol.Bez.	92	67	91	1
Gemeinde-Binnenpendler	63	42	63	-	St.Martin-Karlsbach	32	25	32	-
AUSPENDLER	615	383	568	47	aus and. Pol.Bez. des Bundesl.	171	113	165	6
in and. Gemeinde des Pol.Bez.	281	168	280	1	Amstetten	125	84	125	-
Melk	32	17	32	-	Amstetten	40	28	40	-
Petzenkirchen	52	31	52	-	St.Georgen am Ybbsfelde	38	20	38	-
Pöchlarn	61	46	61	-	Scheibbs	34	17	33	1
Ybbs an der Donau	56	25	56	-	aus anderem Bundesland	30	19	20	10
in and. Pol.Bez. des Bundesl.	276	173	256	20	ERWERBSTÄTIGE AM ARBEITSORT	529	314	.	.
St.Pölten(Stadt)	39	30	35	4	Index des Pendlersaldos	47,2	46,5	.	.
Amstetten	40	24	38	2	Index der Pendlermobilität	105,1	112,4	.	.
Amstetten	34	23	33	1	<b>07 DUNKELSTEINERWALD</b>				
Scheibbs	166	96	163	3	ERWERBSTÄTIGE AM WOHNORT	253	183	.	.
Wieselburg	122	70	121	1	Nichtpendler	47	30	.	.
in anderes Bundesland	56	41	32	24	Gemeinde-Binnenpendler	24	11	24	-
WIEN	39	29	26	13	AUSPENDLER	182	142	157	25
ins Ausland	2	1	-	2	in and. Gemeinde des Pol.Bez.	62	48	55	7
EINPENDLER	398	250	390	8	Ybbs an der Donau	21	17	18	3
aus and. Gemeinde des Pol.Bez.	236	140	235	1	in and. Pol.Bez. des Bundesl.	55	44	51	4
Neumarkt an der Ybbs	23	11	23	-	Amstetten	39	32	38	1
Ybbs an der Donau	43	20	43	-	Amstetten	36	29	35	1
aus and. Pol.Bez. des Bundesl.	137	92	137	-	in anderes Bundesland	61	47	51	10
Amstetten	22	14	22	-	OBERÖSTERREICH	52	41	49	3
Scheibbs	98	63	98	-	Perg	45	36	44	1
Wieselburg	30	17	30	-	Waldhausen im Strudengau	22	19	21	1
aus anderem Bundesland	25	18	18	7	ins Ausland	4	3	-	4
ERWERBSTÄTIGE AM ARBEITSORT	633	384	.	.	EINPENDLER	10	6	8	2
Index des Pendlersaldos	74,5	74,3	.	.	aus and. Gemeinde des Pol.Bez.	4	2	4	-
Index der Pendlermobilität	119,2	122,4	.	.	aus and. Pol.Bez. des Bundesl.	5	3	4	1
					aus anderem Bundesland	1	1	-	1
<b>04 BISCHOFSTETTEN</b>					<b>08 EMMERSDORF AN DER DONAU</b>				
ERWERBSTÄTIGE AM WOHNORT	535	323	.	.	ERWERBSTÄTIGE AM ARBEITSORT	81	47	.	.
Nichtpendler	94	50	.	.	Index des Pendlersaldos	32,0	25,7	.	.
Gemeinde-Binnenpendler	46	27	46	-	Index der Pendlermobilität	75,9	80,9	.	.
AUSPENDLER	395	246	381	14	<b>09 EMMERSDORF AN DER DONAU</b>				
in and. Gemeinde des Pol.Bez.	60	42	60	7	ERWERBSTÄTIGE AM WOHNORT	1014	604	.	.
in and. Pol.Bez. des Bundesl.	301	185	294	-	Nichtpendler	105	50	.	.
St.Pölten(Stadt)	194	121	194	-	Gemeinde-Binnenpendler	84	34	84	-
St.Pölten(Ld)	85	47	85	-	AUSPENDLER	825	520	776	49
Ober-Grafendorf	32	19	32	-	in and. Gemeinde des Pol.Bez.	260	159	255	5
Weinburg	20	12	20	-	Loosdorf	96	57	96	-
in anderes Bundesland	33	19	27	6	Melk	94	54	93	1
WIEN	27	13	25	2	Pöchlarn	23	17	23	-
ins Ausland	1	-	-	1	in and. Pol.Bez. des Bundesl.	463	292	441	22
EINPENDLER	87	64	84	3	St.Pölten(Stadt)	318	192	313	5
aus and. Gemeinde des Pol.Bez.	47	38	47	-	St.Pölten(Ld)	88	59	83	5
aus and. Pol.Bez. des Bundesl.	37	23	37	-	in anderes Bundesland	95	65	80	15
St.Pölten(Ld)	28	18	28	-	WIEN	88	61	80	8
aus anderem Bundesland	3	3	-	3	ins Ausland	7	4	-	7
ERWERBSTÄTIGE AM ARBEITSORT	227	141	.	.	EINPENDLER	78	43	67	11
Index des Pendlersaldos	42,4	43,7	.	.	aus and. Gemeinde des Pol.Bez.	34	19	30	4
Index der Pendlermobilität	90,1	96,0	.	.	aus and. Pol.Bez. des Bundesl.	28	16	23	5
					aus anderem Bundesland	16	8	14	2
<b>05 BLINDENMARKT</b>					<b>10 EMMERSDORF AN DER DONAU</b>				
ERWERBSTÄTIGE AM WOHNORT	1121	675	.	.	ERWERBSTÄTIGE AM ARBEITSORT	267	127	.	.
Nichtpendler	71	36	.	.	Index des Pendlersaldos	26,3	21,0	.	.
Gemeinde-Binnenpendler	165	79	165	-	Index der Pendlermobilität	89,1	93,2	.	.
AUSPENDLER	885	560	829	56	<b>11 EMMERSDORF AN DER DONAU</b>				
in and. Gemeinde des Pol.Bez.	163	98	157	6	ERWERBSTÄTIGE AM WOHNORT	801	481	.	.
Ybbs an der Donau	57	30	57	-	Nichtpendler	82	40	.	.
in and. Pol.Bez. des Bundesl.	613	381	595	18					

315 POL.BEZ.: MELK

**Tabelle 1: Erwerbstätige nach Wohngemeinden, Arbeitsgemeinden und Geschlecht bzw. Pendelfrequenz**

Wohngemeinde, Arbeitsgemeinde	Insgesamt	dar.: männlich	Tages- pendler	Nicht- tages- pendler	Wohngemeinde, Arbeitsgemeinde	Insgesamt	dar.: männlich	Tages- pendler	Nicht- tages- pendler
<b>53 EMMERSDORF AN DER DONAU (Forts.)</b>					<b>09 GOLLING AN DER ERLAUF (Forts.)</b>				
Gemeinde-Binnenpendler	75	28	75	-	ERWERBSTÄTIGE AM ARBEITSORT	298	154	.	.
AUSPENDLER	644	413	608	36	<i>Index des Pendlersaldos</i>	42,8	37,6	.	.
in and. Gemeinde des Pol.Bez.	318	191	315	3	<i>Index der Pendlermobilität</i>	99,7	102,0	.	.
Loosdorf	23	13	23	-	<b>11 HOFAMT PRIEL</b>				
Melk	193	115	193	-	ERWERBSTÄTIGE AM WOHNORT	745	459	.	.
Pöchlarn	28	16	27	1	Nichtpendler	69	38	.	.
in and. Pol.Bez. des Bundesl.	218	148	204	14	Gemeinde-Binnenpendler	60	39	60	-
Krems an der Donau(Stadt)	27	20	27	-	AUSPENDLER	616	382	583	33
St.Pölten(Stadt)	116	74	115	1	in and. Gemeinde des Pol.Bez.	371	214	369	2
Krems(Ld)	20	13	20	-	Melk	21	13	21	-
in anderes Bundesland	107	74	89	18	Persenbeug-Gottsdorf	121	80	120	1
WIEN	96	65	86	10	Ybbs an der Donau	144	72	143	1
ins Ausland	1	-	-	1	in and. Pol.Bez. des Bundesl.	166	115	157	9
EINPENDLER	163	80	148	15	St.Pölten(Stadt)	34	23	33	1
aus and. Gemeinde des Pol.Bez.	110	54	107	3	Amstetten	64	46	64	-
Leiben	22	10	22	-	Amstetten	50	35	50	-
Melk	20	9	20	-	Scheibbs	42	27	42	-
aus and. Pol.Bez. des Bundesl.	45	22	37	8	Wieselburg	27	19	27	-
aus anderem Bundesland	8	4	4	4	in anderes Bundesland	75	49	57	18
ERWERBSTÄTIGE AM ARBEITSORT	320	148	.	.	OBERÖSTERREICH	21	16	19	2
<i>Index des Pendlersaldos</i>	40,0	30,8	.	.	WIEN	50	30	38	12
<i>Index der Pendlermobilität</i>	100,7	102,5	.	.	ins Ausland	4	4	-	4
<b>08 ERLAUF</b>					EINPENDLER	159	120	139	20
ERWERBSTÄTIGE AM WOHNORT	533	295	.	.	aus and. Gemeinde des Pol.Bez.	95	65	93	2
Nichtpendler	55	29	.	.	aus and. Pol.Bez. des Bundesl.	43	39	30	13
Gemeinde-Binnenpendler	47	19	47	-	aus anderem Bundesland	21	16	16	5
AUSPENDLER	431	247	411	20	ERWERBSTÄTIGE AM ARBEITSORT	288	197	.	.
in and. Gemeinde des Pol.Bez.	285	154	283	2	<i>Index des Pendlersaldos</i>	38,7	42,9	.	.
Melk	51	32	50	1	<i>Index der Pendlermobilität</i>	104,0	109,4	.	.
Pöchlarn	119	60	118	1	<b>13 HÜRME</b>				
Ybbs an der Donau	24	16	24	-	ERWERBSTÄTIGE AM WOHNORT	766	451	.	.
in and. Pol.Bez. des Bundesl.	105	61	100	5	Nichtpendler	182	95	.	.
St.Pölten(Stadt)	37	21	37	-	Gemeinde-Binnenpendler	100	50	100	-
Scheibbs	41	20	41	-	AUSPENDLER	484	306	453	31
Wieselburg	36	18	36	-	in and. Gemeinde des Pol.Bez.	175	102	174	1
in anderes Bundesland	38	30	28	10	Loosdorf	47	23	47	-
WIEN	24	18	22	2	Mank	27	13	27	-
ins Ausland	3	2	-	3	Melk	45	24	44	1
EINPENDLER	66	38	65	1	in and. Pol.Bez. des Bundesl.	241	157	228	13
aus and. Gemeinde des Pol.Bez.	55	31	55	-	St.Pölten(Stadt)	149	92	147	2
aus and. Pol.Bez. des Bundesl.	9	5	9	-	St.Pölten(Ld)	54	41	53	1
aus anderem Bundesland	2	2	1	1	in anderes Bundesland	66	45	51	15
ERWERBSTÄTIGE AM ARBEITSORT	168	86	.	.	WIEN	57	38	50	7
<i>Index des Pendlersaldos</i>	31,5	29,2	.	.	ins Ausland	2	2	-	2
<i>Index der Pendlermobilität</i>	93,2	96,6	.	.	EINPENDLER	241	176	229	12
<b>09 GOLLING AN DER ERLAUF</b>					aus and. Gemeinde des Pol.Bez.	190	139	187	3
ERWERBSTÄTIGE AM WOHNORT	696	410	.	.	Loosdorf	20	10	19	1
Nichtpendler	17	7	.	.	aus and. Pol.Bez. des Bundesl.	40	31	39	1
Gemeinde-Binnenpendler	133	66	133	-	aus anderem Bundesland	11	6	3	8
AUSPENDLER	546	337	516	30	ERWERBSTÄTIGE AM ARBEITSORT	523	321	.	.
in and. Gemeinde des Pol.Bez.	314	185	312	2	<i>Index des Pendlersaldos</i>	68,3	71,2	.	.
Melk	40	22	40	-	<i>Index der Pendlermobilität</i>	94,6	106,9	.	.
Pöchlarn	181	100	180	1	<b>14 KILB</b>				
Ybbs an der Donau	22	14	22	-	ERWERBSTÄTIGE AM WOHNORT	1125	667	.	.
in and. Pol.Bez. des Bundesl.	151	90	148	3	Nichtpendler	201	103	.	.
St.Pölten(Stadt)	63	33	63	-	Gemeinde-Binnenpendler	225	112	225	-
Amstetten	31	25	31	-	AUSPENDLER	699	452	654	45
Amstetten	31	25	31	-	in and. Gemeinde des Pol.Bez.	198	127	192	6
Scheibbs	40	19	40	-	Mank	56	35	55	1
Wieselburg	34	14	34	-	Melk	36	25	33	3
in anderes Bundesland	79	60	56	23	in and. Pol.Bez. des Bundesl.	428	272	410	18
WIEN	54	37	48	6	St.Pölten(Stadt)	234	138	233	1
ins Ausland	2	2	-	2	Scheibbs	25	16	25	-
EINPENDLER	148	81	142	6	St.Pölten(Ld)	129	93	128	1
aus and. Gemeinde des Pol.Bez.	112	54	112	-	Ober-Grafendorf	43	34	43	-
Pöchlarn	37	19	37	-	Weinburg	33	26	33	-
aus and. Pol.Bez. des Bundesl.	27	21	26	1	in anderes Bundesland	71	53	52	19
aus anderem Bundesland	9	6	4	5	WIEN	65	48	52	13
					ins Ausland	2	-	-	2

315 POL.BEZ.: MELK

**Tabelle 1: Erwerbstätige nach Wohngemeinden, Arbeitsgemeinden und Geschlecht bzw. Pendelfrequenz**

Wohngemeinde, Arbeitsgemeinde	Insgesamt	dar.: männlich	Tages- pendler	Nicht- tages- pendler	Wohngemeinde, Arbeitsgemeinde	Insgesamt	dar.: männlich	Tages- pendler	Nicht- tages- pendler
<b>315 POL.BEZ.: MELK</b>									
<b>14 KILB (Forts.)</b>					<b>17 KRUMMUSSBAUM (Forts.)</b>				
EINPENDLER	296	225	281	15	Scheibbs	26	10	26	-
aus and. Gemeinde des Pol.Bez.	215	162	211	4	Wieselburg	21	8	21	-
Kirnberg an der Mank	41	31	41	-	in anderes Bundesland	61	43	40	21
Mank	56	38	55	1	WIEN	44	30	37	7
Texingtal	33	30	32	1	ins Ausland	5	3	-	5
aus and. Pol.Bez. des Bundesl.	48	41	47	1	EINPENDLER	177	134	171	6
Scheibbs	27	25	27	-	aus and. Gemeinde des Pol.Bez.	135	101	134	1
aus anderem Bundesland	33	22	23	10	Pöchlarn	22	11	21	1
WIEN	25	16	21	4	aus and. Pol.Bez. des Bundesl.	33	28	31	2
ERWERBSTÄTIGE AM ARBEITSORT	722	440	.	.	aus anderem Bundesland	9	5	6	3
Index des Pendlersaldos	64,2	66,0	.	.	ERWERBSTÄTIGE AM ARBEITSORT	347	229	.	.
Index der Pendlermobilität	88,4	101,5	.	.	Index des Pendlersaldos	54,8	64,7	.	.
					Index der Pendlermobilität	101,1	111,0	.	.
<b>15 KIRNBERG AN DER MANK</b>					<b>19 LEIBEN</b>				
ERWERBSTÄTIGE AM WOHNORT	478	286	.	.	ERWERBSTÄTIGE AM WOHNORT	622	376	.	.
Nichtpendler	88	46	.	.	Nichtpendler	56	29	.	.
Gemeinde-Binnenpendler	43	19	43	.	Gemeinde-Binnenpendler	73	24	73	-
AUSPENDLER	347	221	323	24	AUSPENDLER	493	323	466	27
in and. Gemeinde des Pol.Bez.	161	101	160	1	in and. Gemeinde des Pol.Bez.	267	170	265	2
Kilb	41	31	41	-	Emmersdorf an der Donau	22	10	22	-
Mank	47	26	47	-	Melk	109	61	109	-
in and. Pol.Bez. des Bundesl.	152	96	147	5	Pöchlarn	37	28	37	-
St.Pölten(Stadt)	55	31	54	1	in and. Pol.Bez. des Bundesl.	138	101	130	8
Scheibbs	55	30	54	1	St.Pölten(Stadt)	75	57	74	1
St.Pölten(Ld)	31	26	30	1	in anderes Bundesland	83	50	71	12
in anderes Bundesland	30	23	16	14	WIEN	79	47	70	9
WIEN	25	20	15	10	ins Ausland	5	2	-	5
ins Ausland	4	1	-	4	EINPENDLER	183	121	172	11
EINPENDLER	36	22	32	4	aus and. Gemeinde des Pol.Bez.	149	96	145	4
aus and. Gemeinde des Pol.Bez.	28	16	25	3	Pöchlarn	20	11	19	1
aus and. Pol.Bez. des Bundesl.	5	4	5	-	aus and. Pol.Bez. des Bundesl.	17	14	15	2
aus anderem Bundesland	3	2	2	1	aus anderem Bundesland	17	11	12	5
ERWERBSTÄTIGE AM ARBEITSORT	167	87	.	.	ERWERBSTÄTIGE AM ARBEITSORT	312	174	.	.
Index des Pendlersaldos	34,9	30,4	.	.	Index des Pendlersaldos	50,2	46,3	.	.
Index der Pendlermobilität	80,1	85,0	.	.	Index der Pendlermobilität	108,7	118,1	.	.
<b>16 KLEIN-PÖCHLARN</b>					<b>20 LOOSDORF</b>				
ERWERBSTÄTIGE AM WOHNORT	428	245	.	.	ERWERBSTÄTIGE AM WOHNORT	1647	957	.	.
Nichtpendler	38	17	.	.	Nichtpendler	96	51	.	.
Gemeinde-Binnenpendler	56	20	56	.	Gemeinde-Binnenpendler	390	164	390	-
AUSPENDLER	334	208	314	20	AUSPENDLER	1161	742	1094	67
in and. Gemeinde des Pol.Bez.	199	120	195	4	in and. Gemeinde des Pol.Bez.	350	199	345	5
Melk	47	25	47	-	Hürm	20	10	19	1
Persenbeug-Gottsdorf	23	21	23	-	Melk	213	110	211	2
Pöchlarn	57	32	57	-	Pöchlarn	29	20	29	-
in and. Pol.Bez. des Bundesl.	76	49	68	8	in and. Pol.Bez. des Bundesl.	576	369	557	19
St.Pölten(Stadt)	41	25	40	1	St.Pölten(Stadt)	424	265	420	4
in anderes Bundesland	59	39	51	8	St.Pölten(Ld)	69	42	68	1
WIEN	55	35	47	8	in anderes Bundesland	230	170	192	38
ins Ausland	-	-	-	-	WIEN	208	152	191	17
EINPENDLER	138	96	127	11	Wien 1.,Innere Stadt	25	15	20	5
aus and. Gemeinde des Pol.Bez.	108	71	107	1	Wien 3.,Landstraße	25	18	23	2
Artstetten-Pöbring	23	16	23	-	Wien 10.,Favoriten	22	18	22	-
aus and. Pol.Bez. des Bundesl.	15	12	13	2	Wien 15.,Rudolfsh.-Fünfh	21	18	21	-
aus anderem Bundesland	15	13	7	8	ins Ausland	5	4	-	5
ERWERBSTÄTIGE AM ARBEITSORT	232	133	.	.	EINPENDLER	990	662	831	159
Index des Pendlersaldos	54,2	54,3	.	.	aus and. Gemeinde des Pol.Bez.	566	328	559	7
Index der Pendlermobilität	110,3	124,1	.	.	Dunkelsteinerwald	96	57	96	-
					Emmersdorf an der Donau	23	13	23	-
<b>17 KRUMMUSSBAUM</b>					<b>20 LOOSDORF</b>				
ERWERBSTÄTIGE AM WOHNORT	633	354	.	.	Nichtpendler	96	51	.	.
Nichtpendler	61	33	.	.	Gemeinde-Binnenpendler	390	164	390	-
Gemeinde-Binnenpendler	109	62	109	-	AUSPENDLER	1161	742	1094	67
AUSPENDLER	463	259	428	35	in and. Gemeinde des Pol.Bez.	350	199	345	5
in and. Gemeinde des Pol.Bez.	258	133	256	2	Hürm	20	10	19	1
Melk	43	21	43	-	Melk	213	110	211	2
Pöchlarn	106	50	106	-	Pöchlarn	29	20	29	-
Ybbs an der Donau	32	19	31	1	in and. Pol.Bez. des Bundesl.	576	369	557	19
in and. Pol.Bez. des Bundesl.	139	80	132	7	St.Pölten(Stadt)	424	265	420	4
St.Pölten(Stadt)	68	37	66	2	St.Pölten(Ld)	69	42	68	1
Amstetten	22	13	21	1	in anderes Bundesland	230	170	192	38
					WIEN	208	152	191	17
					Wien 1.,Innere Stadt	25	15	20	5
					Wien 3.,Landstraße	25	18	23	2
					Wien 10.,Favoriten	22	18	22	-
					Wien 15.,Rudolfsh.-Fünfh	21	18	21	-
					ins Ausland	5	4	-	5
					EINPENDLER	990	662	831	159
					aus and. Gemeinde des Pol.Bez.	566	328	559	7
					Dunkelsteinerwald	96	57	96	-
					Emmersdorf an der Donau	23	13	23	-
					Hürm	47	23	47	-
					Melk	84	43	84	-
					Pöchlarn	23	14	22	1
					Schollach	55	22	53	2
					St.Leonhard am Forst	22	13	22	-
					Zelking-Matzleinsdorf	24	17	24	-
					aus and. Pol.Bez. des Bundesl.	253	184	238	15
					St.Pölten(Stadt)	45	29	45	-
					Krems(Ld)	32	21	31	1
					Scheibbs	23	18	23	-
					St.Pölten(Ld)	113	81	111	2
					Haunoldstein	21	12	21	-
					aus anderem Bundesland	171	150	34	137
					KÄRNTEN	88	85	-	88

**Tabelle 1: Erwerbstätige nach Wohngemeinden, Arbeitsgemeinden und Geschlecht bzw. Pendelfrequenz**

Wohngemeinde, Arbeitsgemeinde	Insge- samt	dar.: männ- lich	Tages- pendler	Nicht- tages- pendler	Wohngemeinde, Arbeitsgemeinde	Insge- samt	dar.: männ- lich	Tages- pendler	Nicht- tages- pendler
<b>20 LOOSDORF (Forts.)</b>					<b>23 MARIA TAFERL</b>				
Spittal/Drau	82	79	-	82	ERWERBSTÄTIGE AM WOHNORT	408	253	.	.
WIEN	34	22	31	3	Nichtpendler	59	29	.	.
ERWERBSTÄTIGE AM ARBEITSORT	1476	877	.	.	Gemeinde-Binnenpendler	46	12	46	-
<i>Index des Pendlersaldos</i>	<i>89,6</i>	<i>91,6</i>	.	.	AUSPENDLER	303	212	278	25
<i>Index der Pendlermobilität</i>	<i>130,6</i>	<i>146,7</i>	.	.	in and. Gemeinde des Pol.Bez.	173	117	169	4
<b>21 MANK</b>					Melk	29	14	27	2
ERWERBSTÄTIGE AM WOHNORT	1318	765	.	.	Persenbeug-Gottsdorf	24	19	24	-
Nichtpendler	221	111	.	.	Pöchlarn	35	32	34	1
Gemeinde-Binnenpendler	332	153	332	-	Ybbs an der Donau	28	20	27	1
AUSPENDLER	765	501	690	75	in and. Pol.Bez. des Bundesl.	71	50	64	7
in and. Gemeinde des Pol.Bez.	273	181	267	6	St.Pölten(Stadt)	27	17	27	-
Kilb	56	38	55	1	in anderes Bundesland	57	43	45	12
Melk	60	33	57	3	WIEN	50	37	40	10
Pöchlarn	26	22	26	-	ins Ausland	2	2	-	2
St.Leonhard am Forst	22	15	21	1	EINPENDLER	73	27	60	13
in and. Pol.Bez. des Bundesl.	381	248	355	26	aus and. Gemeinde des Pol.Bez.	49	16	46	3
St.Pölten(Stadt)	187	115	182	5	aus and. Pol.Bez. des Bundesl.	9	2	7	2
Scheibbs	65	33	62	3	aus anderem Bundesland	15	9	7	8
Wieselburg	40	22	39	1	ERWERBSTÄTIGE AM ARBEITSORT	178	68	.	.
St.Pölten(Ld)	82	66	78	4	<i>Index des Pendlersaldos</i>	<i>43,6</i>	<i>26,9</i>	.	.
Ober-Grafendorf	35	29	34	1	<i>Index der Pendlermobilität</i>	<i>92,2</i>	<i>94,5</i>	.	.
in anderes Bundesland	104	66	68	36	<b>24 MELK</b>				
WIEN	84	53	62	22	ERWERBSTÄTIGE AM WOHNORT	2417	1356	.	.
ins Ausland	7	6	-	7	Nichtpendler	190	97	.	.
EINPENDLER	527	310	510	17	Gemeinde-Binnenpendler	972	468	972	-
aus and. Gemeinde des Pol.Bez.	399	232	394	5	AUSPENDLER	1255	791	1154	101
Hürm	27	13	27	-	in and. Gemeinde des Pol.Bez.	367	206	361	6
Kilb	56	35	55	1	Emmersdorf an der Donau	20	9	20	-
Kirnberg an der Mank	47	26	47	-	Loosdorf	84	43	84	-
Ruprechtshofen	43	28	41	2	Pöchlarn	79	44	77	2
St.Leonhard am Forst	80	46	79	1	Ybbs an der Donau	21	14	20	1
Texingtal	46	22	46	-	in and. Pol.Bez. des Bundesl.	564	360	536	28
aus and. Pol.Bez. des Bundesl.	106	68	98	8	St.Pölten(Stadt)	351	207	345	6
Scheibbs	59	33	57	2	Amstetten	39	28	36	3
Oberndorf an der Melk	34	20	33	1	Amstetten	30	22	28	2
St.Pölten(Ld)	27	20	26	1	Krems(Ld)	25	22	24	1
aus anderem Bundesland	22	10	18	4	Scheibbs	31	16	29	2
WIEN	21	10	18	3	St.Pölten(Ld)	51	37	51	-
ERWERBSTÄTIGE AM ARBEITSORT	1080	574	.	.	in anderes Bundesland	307	213	257	50
<i>Index des Pendlersaldos</i>	<i>81,9</i>	<i>75,0</i>	.	.	WIEN	279	188	250	29
<i>Index der Pendlermobilität</i>	<i>98,0</i>	<i>106,0</i>	.	.	Wien 1.,Innere Stadt	45	29	41	4
<b>22 MARBACH AN DER DONAU</b>					Wien 9.,Alsergrund	31	13	23	8
ERWERBSTÄTIGE AM WOHNORT	720	433	.	.	Wien 15.,Rudolfsh.-Fünfh	25	20	25	-
Nichtpendler	70	38	.	.	ins Ausland	17	12	-	17
Gemeinde-Binnenpendler	156	59	156	-	EINPENDLER	3000	1812	2794	206
AUSPENDLER	494	336	442	52	aus and. Gemeinde des Pol.Bez.	2140	1194	2104	36
in and. Gemeinde des Pol.Bez.	251	159	249	2	Artstetten-Pöbring	55	32	55	-
Melk	41	24	41	-	Bergland	32	17	32	-
Persenbeug-Gottsdorf	59	36	58	1	Dunkelsteinerwald	94	54	93	1
Pöchlarn	32	21	31	1	Emmersdorf an der Donau	193	115	193	-
Ybbs an der Donau	50	32	50	-	Erlauf	51	32	50	1
in and. Pol.Bez. des Bundesl.	127	98	118	9	Golling an der Erlauf	40	22	40	-
St.Pölten(Stadt)	55	35	53	2	Hofamt Priel	21	13	21	-
Amstetten	29	26	27	2	Hürm	45	24	44	1
Amstetten	26	23	24	2	Kilb	36	25	33	3
in anderes Bundesland	105	72	75	30	Klein-Pöchlarn	47	25	47	-
WIEN	89	56	67	22	Krummnußbaum	43	21	43	-
ins Ausland	11	7	-	11	Leiben	109	61	109	-
EINPENDLER	263	159	251	12	Loosdorf	213	110	211	2
aus and. Gemeinde des Pol.Bez.	201	111	199	2	Mank	60	33	57	3
Münichreith-Laimbach	26	17	26	-	Marbach an der Donau	41	24	41	-
Persenbeug-Gottsdorf	29	11	28	1	Maria Taferl	29	14	27	2
aus and. Pol.Bez. des Bundesl.	43	34	37	6	Münichreith-Laimbach	42	24	42	-
aus anderem Bundesland	19	14	15	4	Neumarkt an der Ybbs	20	9	20	-
ERWERBSTÄTIGE AM ARBEITSORT	489	256	.	.	Persenbeug-Gottsdorf	35	15	33	2
<i>Index des Pendlersaldos</i>	<i>67,9</i>	<i>59,1</i>	.	.	Pöchlarn	127	72	127	-
<i>Index der Pendlermobilität</i>	<i>105,1</i>	<i>114,3</i>	.	.	Pöggstall	58	26	56	2
					Raxendorf	24	8	24	-
					Ruprechtshofen	44	22	43	1
					Schönbühel-Aggsbach	108	55	105	3
					Schollach	66	36	66	-
					St.Leonhard am Forst	115	74	110	5
					Texingtal	22	11	21	1
					Weiten	44	27	43	1
					Ybbs an der Donau	74	39	74	-
					Yspertal	30	20	30	-
					Zelking-Matzleinsdorf	130	69	130	-

315 POL.BEZ.: MELK

**Tabelle 1: Erwerbstätige nach Wohngemeinden, Arbeitsgemeinden und Geschlecht bzw. Pendelfrequenz**

Wohngemeinde, Arbeitsgemeinde	Insgesamt	dar.: männlich	Tagespendler	Nicht-tagespendler	Wohngemeinde, Arbeitsgemeinde	Insgesamt	dar.: männlich	Tagespendler	Nicht-tagespendler
<b>24 MELK (Forts.)</b>					<b>27 NEUMARKT AN DER YBBS (Forts.)</b>				
aus and. Pol.Bez. des Bundesl.	563	357	514	49	Scheibbs	47	29	47	-
St.Pölten(Stadt)	53	29	52	1	aus anderem Bundesland	12	7	7	5
Amstetten	76	57	61	15	ERWERBSTÄTIGE AM ARBEITSORT	374	208	.	.
Amstetten	24	13	21	3	Index des Pendlersaldos	48,1	45,7	.	.
Krems(Ld)	108	63	104	4	Index der Pendlermobilität	110,6	114,9	.	.
Maria Laach am Jauerling	51	25	49	2	<b>28 NÖCHLING</b>				
Scheibbs	137	92	125	12	<b>ERWERBSTÄTIGE AM WOHNORT</b>				
Purgstall an der Erlauf	23	15	21	2	Nichtpendler	453	276	.	.
Wieselburg	31	20	31	-	Gemeinde-Binnenpendler	114	65	.	.
St.Pölten(Ld)	105	56	102	3	AUSPENDLER	294	186	267	27
Zwettl	23	15	20	3	in and. Gemeinde des Pol.Bez.	125	77	121	4
aus anderem Bundesland	297	261	176	121	Persenbeug-Gottsdorf	28	16	28	-
OBERÖSTERREICH	207	202	107	100	Ybbs an der Donau	46	29	45	1
Linz(Stadt)	54	54	46	8	in and. Pol.Bez. des Bundesl.	71	46	67	4
Linz-Land	27	26	10	17	Amstetten	37	26	37	-
Perg	33	31	18	15	Amstetten	30	20	30	-
Urfahr-Umgebung	23	23	9	14	in anderes Bundesland	98	63	79	19
WIEN	77	47	69	8	OBERÖSTERREICH	55	39	50	5
ERWERBSTÄTIGE AM ARBEITSORT	4162	2377	.	.	Perg	45	30	44	1
Index des Pendlersaldos	172,2	175,3	.	.	WIEN	37	18	29	8
Index der Pendlermobilität	176,0	192,0	.	.	ins Ausland	-	-	-	-
<b>25 MÜNICHREITH-LAIMBACH</b>					<b>30 PERSENBEUG-GOTTSORF</b>				
ERWERBSTÄTIGE AM WOHNORT	780	480	.	.	<b>ERWERBSTÄTIGE AM WOHNORT</b>				
Nichtpendler	139	74	.	.	Nichtpendler	961	559	.	.
Gemeinde-Binnenpendler	100	44	100	-	Gemeinde-Binnenpendler	57	34	.	.
AUSPENDLER	541	362	481	60	ERWERBSTÄTIGE AM ARBEITSORT	199	116	.	.
in and. Gemeinde des Pol.Bez.	307	198	305	2	Index des Pendlersaldos	43,9	42,0	.	.
Marbach an der Donau	26	17	26	-	Index der Pendlermobilität	73,7	76,8	.	.
Melk	42	24	42	-	<b>30 PERSENBEUG-GOTTSORF</b>				
Persenbeug-Gottsdorf	41	36	41	-	<b>ERWERBSTÄTIGE AM WOHNORT</b>				
Pöchlarn	27	17	27	-	Nichtpendler	961	559	.	.
Pöggstall	50	31	50	-	Gemeinde-Binnenpendler	57	34	.	.
Ybbs an der Donau	29	20	29	-	AUSPENDLER	695	427	626	69
Yspertal	20	5	20	-	in and. Gemeinde des Pol.Bez.	360	193	355	5
in and. Pol.Bez. des Bundesl.	124	87	113	11	Marbach an der Donau	29	11	28	1
St.Pölten(Stadt)	26	14	25	1	Melk	35	15	33	2
Amstetten	20	14	20	-	Ybbs an der Donau	191	98	190	1
Zwettl	27	20	26	1	in and. Pol.Bez. des Bundesl.	193	138	174	19
in anderes Bundesland	102	73	63	39	St.Pölten(Stadt)	53	40	46	7
WIEN	85	57	51	34	Amstetten	66	49	65	1
ins Ausland	8	4	-	8	Amstetten	55	40	54	1
EINPENDLER	88	63	84	4	Scheibbs	36	22	35	1
aus and. Gemeinde des Pol.Bez.	62	43	62	-	Wieselburg	22	10	22	-
Pöggstall	20	14	20	-	in anderes Bundesland	133	88	97	36
aus and. Pol.Bez. des Bundesl.	16	14	15	1	OBERÖSTERREICH	29	24	17	12
aus anderem Bundesland	10	6	7	3	WIEN	98	62	80	18
ERWERBSTÄTIGE AM ARBEITSORT	327	181	.	.	Wien 15.,Rudolfsh.-Fünfh	22	19	22	-
Index des Pendlersaldos	41,9	37,7	.	.	ins Ausland	9	8	-	9
Index der Pendlermobilität	80,6	88,5	.	.	<b>30 PERSENBEUG-GOTTSORF</b>				
<b>27 NEUMARKT AN DER YBBS</b>					<b>ERWERBSTÄTIGE AM ARBEITSORT</b>				
ERWERBSTÄTIGE AM WOHNORT	777	455	.	.	903	567	.	.	.
Nichtpendler	55	33	.	.	Index des Pendlersaldos	94,0	101,4	.	.
Gemeinde-Binnenpendler	91	37	91	-	Index der Pendlermobilität	138,6	154,2	.	.
AUSPENDLER	631	385	591	40	<b>31 PETZENKIRCHEN</b>				
in and. Gemeinde des Pol.Bez.	243	120	238	5	<b>ERWERBSTÄTIGE AM WOHNORT</b>				
Bergland	23	11	23	-	Nichtpendler	616	360	.	.
Melk	20	9	20	-	Gemeinde-Binnenpendler	39	19	.	.
Ybbs an der Donau	136	62	132	4	ERWERBSTÄTIGE AM WOHNORT	616	360	.	.
in and. Pol.Bez. des Bundesl.	288	191	279	9	Nichtpendler	39	19	.	.
St.Pölten(Stadt)	37	22	36	1	Gemeinde-Binnenpendler	104	50	104	-
Amstetten	161	111	160	1	<b>31 PETZENKIRCHEN</b>				
Amstetten	134	89	134	-	<b>ERWERBSTÄTIGE AM WOHNORT</b>				
Scheibbs	62	34	62	-	Nichtpendler	616	360	.	.
Wieselburg	39	19	39	-	Gemeinde-Binnenpendler	39	19	.	.
in anderes Bundesland	93	69	74	19	ERWERBSTÄTIGE AM WOHNORT	616	360	.	.
OBERÖSTERREICH	29	23	21	8	Nichtpendler	39	19	.	.
WIEN	62	45	53	9	Gemeinde-Binnenpendler	104	50	104	-
ins Ausland	7	5	-	7	<b>31 PETZENKIRCHEN</b>				
EINPENDLER	228	138	218	10	<b>ERWERBSTÄTIGE AM WOHNORT</b>				
aus and. Gemeinde des Pol.Bez.	121	74	117	4	Nichtpendler	616	360	.	.
Ybbs an der Donau	27	14	27	-	Gemeinde-Binnenpendler	39	19	.	.
aus and. Pol.Bez. des Bundesl.	95	57	94	1	<b>31 PETZENKIRCHEN</b>				
Amstetten	28	14	27	1	<b>ERWERBSTÄTIGE AM WOHNORT</b>				

315 POL.BEZ.: MELK

**Tabelle 1: Erwerbstätige nach Wohngemeinden, Arbeitsgemeinden und Geschlecht bzw. Pendelfrequenz**

Wohngemeinde, Arbeitsgemeinde	Insgesamt	dar.: männlich	Tagespendler	Nicht-tagespendler	Wohngemeinde, Arbeitsgemeinde	Insgesamt	dar.: männlich	Tagespendler	Nicht-tagespendler
<b>31 PETZENKIRCHEN (Forts.)</b>					<b>33 PÖCHLARN (Forts.)</b>				
AUSPENDLER	473	291	435	38	St.Pölten(Stadt)	25	20	24	1
in and. Gemeinde des Pol.Bez.	144	97	141	3	Amstetten	61	44	59	2
Pöchlarn	50	36	48	2	Amstetten	27	18	27	-
Ybbs an der Donau	26	12	26	-	Krems(Ld)	41	29	41	-
in and. Pol.Bez. des Bundesl.	287	159	272	15	Scheibbs	177	134	175	2
St.Pölten(Stadt)	25	17	24	1	Purgstall an der Erlauf	33	24	33	-
Amstetten	28	16	26	2	Wieselburg	48	31	48	-
Amstetten	23	12	22	1	Wieselburg-Land	34	26	34	-
Scheibbs	208	104	205	3	St.Pölten(Ld)	35	31	35	-
Scheibbs	20	15	20	-	aus anderem Bundesland	148	119	87	61
Wieselburg	151	63	150	1	OBERÖSTERREICH	41	37	22	19
in anderes Bundesland	37	31	22	15	STEIERMARK	23	21	1	22
WIEN	26	22	18	8	WIEN	69	48	64	5
ins Ausland	5	4	-	5	ERWERBSTÄTIGE AM ARBEITSORT	2601	1648	.	.
EINPENDLER	438	277	420	18	<i>Index des Pendlersaldos</i>	165,6	183,7	.	.
aus and. Gemeinde des Pol.Bez.	222	140	220	2	<i>Index der Pendlermobilität</i>	179,1	208,4	.	.
Bergland	52	31	52	-	<b>34 PÖGGSTALL</b>				
Ybbs an der Donau	23	20	23	-	ERWERBSTÄTIGE AM WOHNORT	1106	672	.	.
aus and. Pol.Bez. des Bundesl.	199	124	192	7	Nichtpendler	221	117	.	.
Amstetten	29	17	27	2	Gemeinde-Binnenpendler	293	138	293	-
Scheibbs	156	93	153	3	AUSPENDLER	592	417	497	95
Purgstall an der Erlauf	20	13	20	-	in and. Gemeinde des Pol.Bez.	265	171	258	7
Wieselburg	52	26	52	-	Melk	58	26	56	2
Wieselburg-Land	37	21	37	-	Münichreith-Laimbach	20	14	20	-
aus anderem Bundesland	17	13	8	9	Pöchlarn	29	23	29	-
ERWERBSTÄTIGE AM ARBEITSORT	581	346	.	.	Ybbs an der Donau	26	21	26	-
<i>Index des Pendlersaldos</i>	94,3	96,1	.	.	in and. Pol.Bez. des Bundesl.	177	135	154	23
<i>Index der Pendlermobilität</i>	147,9	157,8	.	.	St.Pölten(Stadt)	55	41	46	9
<b>33 PÖCHLARN</b>					Zwettl	29	23	28	1
ERWERBSTÄTIGE AM WOHNORT	1571	897	.	.	in anderes Bundesland	146	107	85	61
Nichtpendler	100	57	.	.	WIEN	122	83	76	46
Gemeinde-Binnenpendler	579	281	579	-	ins Ausland	4	4	-	4
AUSPENDLER	892	559	819	73	EINPENDLER	352	231	337	15
in and. Gemeinde des Pol.Bez.	364	207	361	3	aus and. Gemeinde des Pol.Bez.	243	157	237	6
Golling an der Erlauf	37	19	37	-	Münichreith-Laimbach	50	31	50	-
Krummußbaum	22	11	21	1	Raxendorf	53	41	52	1
Leiben	20	11	19	1	Weiten	44	26	44	-
Loosdorf	23	14	22	1	Yspertal	37	27	37	-
Melk	127	72	127	-	aus and. Pol.Bez. des Bundesl.	84	61	78	6
Ybbs an der Donau	45	25	45	-	Krems(Ld)	35	28	33	2
in and. Pol.Bez. des Bundesl.	308	194	286	22	Mühldorf	25	23	24	1
St.Pölten(Stadt)	125	71	125	-	Zwettl	36	27	36	-
Amstetten	48	38	46	2	aus anderem Bundesland	25	13	22	3
Amstetten	42	33	40	2	WIEN	21	11	19	2
Scheibbs	57	33	57	-	ERWERBSTÄTIGE AM ARBEITSORT	866	486	.	.
Wieselburg	42	23	42	-	<i>Index des Pendlersaldos</i>	78,3	72,3	.	.
St.Pölten(Ld)	21	14	19	2	<i>Index der Pendlermobilität</i>	85,4	96,4	.	.
in anderes Bundesland	207	150	172	35	<b>35 RAXENDORF</b>				
OBERÖSTERREICH	24	21	17	7	ERWERBSTÄTIGE AM WOHNORT	511	299	.	.
WIEN	172	122	155	17	Nichtpendler	121	48	.	.
Wien 15..Rudolfsh.-Fünfh	29	26	29	-	Gemeinde-Binnenpendler	34	19	34	-
Wien 23..Liesing	20	13	18	2	AUSPENDLER	356	232	335	21
ins Ausland	13	8	-	13	in and. Gemeinde des Pol.Bez.	135	94	134	1
EINPENDLER	1922	1310	1825	97	Melk	24	8	24	-
aus and. Gemeinde des Pol.Bez.	1387	896	1374	13	Pöggstall	53	41	52	1
Artstetten-Pöbring	52	40	51	1	in and. Pol.Bez. des Bundesl.	180	114	173	7
Bergland	61	46	61	-	Krems an der Donau(Stadt)	48	29	48	-
Dunkelsteinerwald	23	17	23	-	St.Pölten(Stadt)	39	33	36	3
Emmersdorf an der Donau	28	16	27	1	Krems(Ld)	60	30	60	-
Erlauf	119	60	118	1	in anderes Bundesland	39	23	28	11
Golling an der Erlauf	181	100	180	1	WIEN	34	19	25	9
Klein-Pöchlarn	57	32	57	-	ins Ausland	2	1	-	2
Krummußbaum	106	50	106	-	EINPENDLER	24	15	21	3
Leiben	37	28	37	-	aus and. Gemeinde des Pol.Bez.	9	3	9	-
Loosdorf	29	20	29	-	aus and. Pol.Bez. des Bundesl.	11	8	10	1
Mank	26	22	26	-	aus anderem Bundesland	4	4	2	2
Marbach an der Donau	32	21	31	1	ERWERBSTÄTIGE AM ARBEITSORT	179	82	.	.
Maria Taferl	35	32	34	1	<i>Index des Pendlersaldos</i>	35,0	27,4	.	.
Melk	79	44	77	2	<i>Index der Pendlermobilität</i>	74,4	82,6	.	.
Münichreith-Laimbach	27	17	27	-					
Petzenkirchen	50	36	48	2					
Pöggstall	29	23	29	-					
Ruprechtshofen	45	36	45	-					
St.Leonhard am Forst	54	34	53	1					
Weiten	21	17	21	-					
Ybbs an der Donau	61	44	61	-					
Zelking-Matzleinsdorf	55	34	55	-					
aus and. Pol.Bez. des Bundesl.	387	295	364	23					

315 POL.BEZ.: MELK

**Tabelle 1: Erwerbstätige nach Wohngemeinden, Arbeitsgemeinden und Geschlecht bzw. Pendelfrequenz**

Wohngemeinde, Arbeitsgemeinde	Insgesamt	dar.: männlich	Tagespendler	Nicht-tagespendler	Wohngemeinde, Arbeitsgemeinde	Insgesamt	dar.: männlich	Tagespendler	Nicht-tagespendler
<b>37 RUPRECHTSHOFEN</b>					<b>39 ST.LEONHARD AM FORST</b>				
ERWERBSTÄTIGE AM WOHNORT	1026	616	.	.	ERWERBSTÄTIGE AM WOHNORT	1322	794	.	.
Nichtpendler	198	96	.	.	Nichtpendler	194	111	.	.
Gemeinde-Binnenpendler	132	61	132	-	Gemeinde-Binnenpendler	181	76	181	-
AUSPENDLER	696	459	645	51	AUSPENDLER	947	607	877	70
in and. Gemeinde des Pol.Bez.	328	209	321	7	in and. Gemeinde des Pol.Bez.	478	272	469	9
Mank	43	28	41	2	Loosdorf	22	13	22	-
Melk	44	22	43	1	Mank	80	46	79	1
Pöchlarn	45	36	45	-	Melk	115	74	110	5
St.Leonhard am Forst	72	40	70	2	Pöchlarn	54	34	53	1
Ybbs an der Donau	27	19	26	1	Ruprechtshofen	92	41	91	1
in and. Pol.Bez. des Bundesl.	289	188	271	18	in and. Pol.Bez. des Bundesl.	346	236	320	26
St.Pölten(Stadt)	79	46	77	2	St.Pölten(Stadt)	141	90	136	5
Scheibbs	127	76	123	4	Scheibbs	112	75	109	3
Wieselburg	67	44	66	1	Wieselburg	48	32	47	1
St.Pölten(Ld)	29	24	28	1	St.Pölten(Ld)	41	33	40	1
in anderes Bundesland	76	61	53	23	Ober-Grafendorf	20	17	20	-
WIEN	59	44	44	15	in anderes Bundesland	112	90	88	24
ins Ausland	3	1	-	3	WIEN	99	80	84	15
EINPENDLER	273	172	263	10	ins Ausland	11	9	-	11
aus and. Gemeinde des Pol.Bez.	197	112	195	2	EINPENDLER	276	164	259	17
St.Leonhard am Forst	92	41	91	1	aus and. Gemeinde des Pol.Bez.	190	109	184	6
aus and. Pol.Bez. des Bundesl.	69	56	67	2	Mank	22	15	21	1
Scheibbs	54	43	53	1	Ruprechtshofen	72	40	70	2
aus anderem Bundesland	7	4	1	6	aus and. Pol.Bez. des Bundesl.	65	45	60	5
ERWERBSTÄTIGE AM ARBEITSORT	603	329	.	.	Scheibbs	43	33	42	1
Index des Pendlersaldos	58,8	53,4	.	.	aus anderem Bundesland	21	10	15	6
Index der Pendlermobilität	94,4	102,4	.	.	ERWERBSTÄTIGE AM ARBEITSORT	651	351	.	.
					Index des Pendlersaldos	49,2	44,2	.	.
					Index der Pendlermobilität	92,5	97,1	.	.
<b>42 SCHÖNBÜHEL-AGGSBACH</b>					<b>40 ST.MARTIN-KARLSBACH</b>				
ERWERBSTÄTIGE AM WOHNORT	476	275	.	.	ERWERBSTÄTIGE AM WOHNORT	802	482	.	.
Nichtpendler	54	28	.	.	Nichtpendler	105	43	.	.
Gemeinde-Binnenpendler	45	19	45	-	Gemeinde-Binnenpendler	45	20	45	-
AUSPENDLER	377	228	342	35	AUSPENDLER	652	419	601	51
in and. Gemeinde des Pol.Bez.	179	95	174	5	in and. Gemeinde des Pol.Bez.	302	179	299	3
Melk	108	55	105	3	Blinkenmarkt	32	25	32	-
in and. Pol.Bez. des Bundesl.	148	105	132	16	Ybbs an der Donau	178	100	177	1
Krems an der Donau(Stadt)	20	13	19	1	in and. Pol.Bez. des Bundesl.	274	185	253	21
St.Pölten(Stadt)	66	44	65	1	St.Pölten(Stadt)	25	18	24	1
St.Pölten(Ld)	22	16	22	-	Amstetten	178	122	175	3
in anderes Bundesland	46	27	36	10	Amstetten	150	106	147	3
WIEN	37	19	33	4	Scheibbs	43	25	41	2
ins Ausland	4	1	-	4	Wieselburg	29	16	28	1
EINPENDLER	29	12	25	4	in anderes Bundesland	70	52	49	21
aus and. Gemeinde des Pol.Bez.	17	5	17	-	OBERÖSTERREICH	25	22	22	3
aus and. Pol.Bez. des Bundesl.	8	5	5	3	WIEN	38	24	26	12
aus anderem Bundesland	4	2	3	1	ins Ausland	6	3	-	6
ERWERBSTÄTIGE AM ARBEITSORT	128	59	.	.	EINPENDLER	108	78	101	7
Index des Pendlersaldos	26,9	21,5	.	.	aus and. Gemeinde des Pol.Bez.	45	27	44	1
Index der Pendlermobilität	85,3	87,3	.	.	aus and. Pol.Bez. des Bundesl.	51	44	51	-
					Amstetten	44	37	44	-
					aus anderem Bundesland	12	7	6	6
<b>43 SCHOLLACH</b>					<b>41 ST.OSWALD</b>				
ERWERBSTÄTIGE AM WOHNORT	425	245	.	.	ERWERBSTÄTIGE AM ARBEITSORT	258	141	.	.
Nichtpendler	68	29	.	.	Index des Pendlersaldos	32,2	29,3	.	.
Gemeinde-Binnenpendler	25	12	25	-	Index der Pendlermobilität	94,8	103,1	.	.
AUSPENDLER	332	204	314	18					
in and. Gemeinde des Pol.Bez.	157	80	153	4					
Loosdorf	55	22	53	2					
Melk	66	36	66	-					
in and. Pol.Bez. des Bundesl.	114	81	111	3					
St.Pölten(Stadt)	79	55	79	-					
in anderes Bundesland	58	42	50	8					
WIEN	48	33	46	2					
ins Ausland	3	1	-	3					
EINPENDLER	120	84	113	7					
aus and. Gemeinde des Pol.Bez.	97	65	94	3					
aus and. Pol.Bez. des Bundesl.	20	16	19	1					
aus anderem Bundesland	3	3	-	3					
ERWERBSTÄTIGE AM ARBEITSORT	213	125	.	.					
Index des Pendlersaldos	50,1	51,0	.	.					
Index der Pendlermobilität	106,4	117,6	.	.					

315 POL.BEZ.: MELK

**Tabelle 1: Erwerbstätige nach Wohngemeinden, Arbeitsgemeinden und Geschlecht bzw. Pendelfrequenz**

Wohngemeinde, Arbeitsgemeinde	Insge- samt	dar.: männ- lich	Tages- pendler	Nicht- tages- pendler	Wohngemeinde, Arbeitsgemeinde	Insge- samt	dar.: männ- lich	Tages- pendler	Nicht- tages- pendler
<b>41 ST.OSWALD (Forts.)</b>					<b>49 YBBS AN DER DONAU (Forts.)</b>				
EINPENDLER	70	52	64	6	Amstetten	169	122	166	3
aus and. Gemeinde des Pol.Bez.	37	25	36	1	Scheibbs	137	80	134	3
aus and. Pol.Bez. des Bundesl.	19	18	18	1	Scheibbs	23	17	22	1
aus anderem Bundesland	14	9	10	4	Wieselburg	86	44	85	1
ERWERBSTÄTIGE AM ARBEITSORT	261	149	.	.	St.Pölten(Ld)	24	20	23	1
Index des Pendlersaldos	53,4	49,2	.	.	in anderes Bundesland	273	203	199	74
Index der Pendlermobilität	75,3	85,1	.	.	OBERÖSTERREICH	47	41	35	12
					WIEN	207	147	162	45
					Wien 1.,Innere Stadt	32	22	24	8
					Wien 15.,Rudolfsh.-Fünfh	21	15	20	1
					ins Ausland	20	12	-	20
<b>51 TEXINGTAL</b>					<b>EINPENDLER</b>				
ERWERBSTÄTIGE AM WOHNORT	684	402	.	.	aus and. Gemeinde des Pol.Bez.	2170	1309	2088	82
Nichtpendler	147	67	.	.	aus and. Pol.Bez. des Bundesl.	1378	792	1354	24
Gemeinde-Binnenpendler	90	48	90	-	Artstetten-Pöbring	23	15	22	1
AUSPENDLER	447	287	396	51	Bergland	56	25	56	-
in and. Gemeinde des Pol.Bez.	152	98	149	3	Blindenmarkt	57	30	57	-
Kilb	33	30	32	1	Dorfstetten	21	17	18	3
Mank	46	22	46	-	Erlauf	24	16	24	-
Melk	22	11	21	1	Golling an der Erlauf	22	14	22	-
in and. Pol.Bez. des Bundesl.	237	150	221	16	Hofamt Priel	144	72	143	1
St.Pölten(Stadt)	79	51	76	3	Krummußbaum	32	19	31	1
Scheibbs	89	50	85	4	Marbach an der Donau	50	32	50	-
Scheibbs	36	16	36	-	Maria Taferl	28	20	27	1
St.Pölten(Ld)	47	33	47	-	Melk	21	14	20	1
Ober-Grafendorf	21	15	21	-	Münichreith-Laimbach	29	20	29	-
in anderes Bundesland	54	36	26	28	Neumarkt an der Ybbs	136	62	132	4
WIEN	38	23	22	16	Nöchling	46	29	45	1
ins Ausland	4	3	-	4	Persenbeug-Gottsdorf	191	98	190	1
EINPENDLER	72	34	64	8	Petzenkirchen	26	12	26	-
aus and. Gemeinde des Pol.Bez.	37	16	37	-	Pöchlarn	45	25	45	-
aus and. Pol.Bez. des Bundesl.	19	10	19	-	Pöggstall	25	21	26	-
aus anderem Bundesland	16	8	8	8	Ruprechtshofen	27	19	26	1
ERWERBSTÄTIGE AM ARBEITSORT	309	149	.	.	St.Martin-Karlsbach	178	100	177	1
Index des Pendlersaldos	45,2	37,1	.	.	St.Oswald	44	33	44	-
Index der Pendlermobilität	75,9	79,9	.	.	Yspertal	47	30	43	4
					aus and. Pol.Bez. des Bundesl.	633	406	598	35
					Amstetten	207	142	200	7
					Amstetten	60	44	60	-
					Neustadt an der Donau	36	24	36	-
					Krems(Ld)	22	19	21	1
					Scheibbs	312	188	308	4
					Oberndorf an der Melk	21	13	21	-
					Purgstall an der Erlauf	49	29	49	-
					Wieselburg	76	38	76	-
					Wieselburg-Land	55	34	54	1
					Wolfpassing	24	17	24	-
					St.Pölten(Ld)	27	16	24	3
					aus anderem Bundesland	159	111	136	23
					OBERÖSTERREICH	77	62	71	6
					Perg	71	58	68	3
					Waldhausen im Strudengau	38	34	36	2
					WIEN	69	38	65	4
					<b>ERWERBSTÄTIGE AM ARBEITSORT</b>				
					Index des Pendlersaldos	3222	1841	.	.
					Index der Pendlermobilität	141,1	136,6	.	.
						149,0	157,6	.	.
					<b>52 YSPERTAL</b>				
					<b>ERWERBSTÄTIGE AM WOHNORT</b>				
					Nichtpendler	840	496	.	.
					Gemeinde-Binnenpendler	142	66	.	.
						189	71	189	-
					<b>AUSPENDLER</b>				
					in and. Gemeinde des Pol.Bez.	509	359	427	82
					Melk	241	166	233	8
					Persenbeug-Gottsdorf	30	20	30	-
					Pöggstall	39	30	38	1
					Pöggstall	37	27	37	-
					Ybbs an der Donau	47	30	43	4
					in and. Pol.Bez. des Bundesl.	149	110	126	23
					St.Pölten(Stadt)	36	26	32	4
					Amstetten	49	40	48	1
					Amstetten	38	31	37	1
					in anderes Bundesland	110	75	68	42
					WIEN	92	58	57	35
					ins Ausland	9	8	-	9
					<b>EINPENDLER</b>				
					aus and. Gemeinde des Pol.Bez.	175	88	152	23
					aus and. Pol.Bez. des Bundesl.	109	45	104	5
					Münichreith-Laimbach	20	5	20	-
					St.Oswald	30	11	30	-
					aus and. Pol.Bez. des Bundesl.	38	27	27	11
					aus anderem Bundesland	28	16	21	7

315 POL.BEZ.: MELK



**Tabelle 1: Erwerbstätige nach Wohngemeinden, Arbeitsgemeinden und Geschlecht bzw. Pendelfrequenz**

Wohngemeinde, Arbeitsgemeinde	Insgesamt	dar.: männlich	Tagespendler	Nicht-tagespendler	Wohngemeinde, Arbeitsgemeinde	Insgesamt	dar.: männlich	Tagespendler	Nicht-tagespendler
<b>52 YSPERTAL (Forts.)</b>					<b>03 ASPARN AN DER ZAYA (Forts.)</b>				
ERWERBSTÄTIGE AM ARBEITSORT	506	225	.	.	AUSPENDLER	628	388	595	33
<i>Index des Pendlersaldos</i>	<i>60,2</i>	<i>45,4</i>	.	.	in and. Gemeinde des Pol.Bez.	337	190	332	5
<i>Index der Pendlermobilität</i>	<i>81,4</i>	<i>90,1</i>	.	.	Mistelbach	216	98	213	3
<b>50 ZELKING-MATZLEINSDORF</b>					Wolkersdorf i.Weinviertel	28	15	28	-
ERWERBSTÄTIGE AM WOHNORT	551	317	.	.	in and. Pol.Bez. des Bundesl.	87	63	83	4
Nichtpendler	82	38	.	.	Gänserndorf	27	16	27	-
Gemeinde-Binnenpendler	32	12	32	-	Korneuburg	25	20	25	-
AUSPENDLER	437	267	406	31	Wien-Umgebung	22	19	22	-
in and. Gemeinde des Pol.Bez.	265	156	264	1	in anderes Bundesland	203	135	180	23
Loosdorf	24	17	24	-	WIEN	190	125	180	10
Melk	130	69	130	-	Wien 1.,Innere Stadt	27	8	25	2
Pöchlarn	55	34	55	-	Wien 9.,Alsergrund	22	15	20	2
in and. Pol.Bez. des Bundesl.	122	78	109	13	Wien 21.,Floridsdorf	26	18	26	-
St.Pölten(Stadt)	67	45	65	2	ins Ausland	1	-	-	1
in anderes Bundesland	48	31	33	15	EINPENDLER	87	50	82	5
WIEN	42	26	32	10	aus and. Gemeinde des Pol.Bez.	59	31	56	3
ins Ausland	2	2	-	2	aus and. Pol.Bez. des Bundesl.	5	2	5	-
EINPENDLER	73	39	67	6	aus anderem Bundesland	23	17	21	2
aus and. Gemeinde des Pol.Bez.	51	27	51	-	WIEN	22	16	21	1
aus and. Pol.Bez. des Bundesl.	13	6	11	2	ERWERBSTÄTIGE AM ARBEITSORT	258	139	.	.
aus anderem Bundesland	9	6	5	4	<i>Index des Pendlersaldos</i>	<i>32,3</i>	<i>29,1</i>	.	.
ERWERBSTÄTIGE AM ARBEITSORT	187	89	.	.	<i>Index der Pendlermobilität</i>	<i>89,5</i>	<i>91,8</i>	.	.
<i>Index des Pendlersaldos</i>	<i>33,9</i>	<i>28,1</i>	.	.	<b>04 BERNHARDSTHAL</b>				
<i>Index der Pendlermobilität</i>	<i>92,6</i>	<i>96,5</i>	.	.	ERWERBSTÄTIGE AM WOHNORT	634	377	.	.
<b>316 POL.BEZ.: MISTELBACH</b>					Nichtpendler	69	35	.	.
ERWERBSTÄTIGE AM WOHNORT	32073	18717	.	.	Gemeinde-Binnenpendler	102	48	102	-
Nichtpendler	3466	1881	.	.	AUSPENDLER	463	294	437	26
Gemeinde-Binnenpendler	6752	3269	6752	-	in and. Gemeinde des Pol.Bez.	116	59	113	3
AUSPENDLER	21855	13567	20664	1191	Mistelbach	42	14	42	-
in and. Gemeinde des Pol.Bez.	7405	4182	7292	113	Poysdorf	21	13	20	1
in and. Pol.Bez. des Bundesl.	3894	2754	3658	236	in and. Pol.Bez. des Bundesl.	133	103	128	5
in anderes Bundesland	10426	6537	9697	729	Gänserndorf	100	75	99	1
ins Ausland	130	94	17	113	Gänserndorf	28	23	28	-
EINPENDLER	11399	6597	10824	575	Hohenau an der March	38	27	37	1
aus and. Gemeinde des Pol.Bez.	7405	4182	7292	113	Wien-Umgebung	20	20	18	2
aus and. Pol.Bez. des Bundesl.	2355	1361	2158	197	in anderes Bundesland	206	124	191	15
aus anderem Bundesland	1639	1054	1374	265	WIEN	204	122	191	13
ERWERBSTÄTIGE AM ARBEITSORT	21617	11747	.	.	Wien 1.,Innere Stadt	29	12	27	2
<i>Index des Pendlersaldos</i>	<i>67,4</i>	<i>62,8</i>	.	.	Wien 2.,Leopoldstadt	26	22	25	1
<i>Index der Pendlermobilität</i>	<i>103,7</i>	<i>107,7</i>	.	.	Wien 21.,Floridsdorf	34	19	33	1
<b>01 ALTLICHTENWARTH</b>					Wien 22.,Donaustadt	22	18	21	1
ERWERBSTÄTIGE AM WOHNORT	334	203	.	.	ins Ausland	8	8	5	3
Nichtpendler	51	28	.	.	EINPENDLER	130	98	116	14
Gemeinde-Binnenpendler	28	11	28	-	aus and. Gemeinde des Pol.Bez.	81	62	81	-
AUSPENDLER	255	164	240	15	aus and. Pol.Bez. des Bundesl.	35	27	30	5
in and. Gemeinde des Pol.Bez.	125	72	121	4	Gänserndorf	25	19	24	1
Mistelbach	54	21	52	2	aus anderem Bundesland	14	9	5	9
in and. Pol.Bez. des Bundesl.	54	40	50	4	ERWERBSTÄTIGE AM ARBEITSORT	301	181	.	.
Gänserndorf	43	31	40	3	<i>Index des Pendlersaldos</i>	<i>47,5</i>	<i>48,0</i>	.	.
in anderes Bundesland	74	50	69	5	<i>Index der Pendlermobilität</i>	<i>93,5</i>	<i>104,0</i>	.	.
WIEN	73	50	69	4	<b>05 BOCKFLIESS</b>				
ins Ausland	2	2	-	2	ERWERBSTÄTIGE AM WOHNORT	550	321	.	.
EINPENDLER	38	28	36	2	Nichtpendler	63	35	.	.
aus and. Gemeinde des Pol.Bez.	23	18	23	-	Gemeinde-Binnenpendler	63	32	63	-
aus and. Pol.Bez. des Bundesl.	13	10	12	1	AUSPENDLER	424	254	407	17
aus anderem Bundesland	2	-	1	1	in and. Gemeinde des Pol.Bez.	24	16	24	-
ERWERBSTÄTIGE AM ARBEITSORT	117	67	.	.	in and. Pol.Bez. des Bundesl.	97	63	95	2
<i>Index des Pendlersaldos</i>	<i>35,0</i>	<i>33,0</i>	.	.	Gänserndorf	71	44	70	1
<i>Index der Pendlermobilität</i>	<i>87,7</i>	<i>94,6</i>	.	.	Gänserndorf	23	14	22	1
<b>03 ASPARN AN DER ZAYA</b>					in anderes Bundesland	296	170	288	8
ERWERBSTÄTIGE AM WOHNORT	799	477	.	.	WIEN	291	166	288	3
Nichtpendler	83	50	.	.	Wien 1.,Innere Stadt	34	16	34	-
Gemeinde-Binnenpendler	88	39	88	-	Wien 2.,Leopoldstadt	26	15	26	-
					Wien 3.,Landstraße	30	17	30	-
					Wien 21.,Floridsdorf	55	34	55	-
					Wien 22.,Donaustadt	35	21	34	1
					ins Ausland	7	5	-	7
					EINPENDLER	74	52	71	3
					aus and. Gemeinde des Pol.Bez.	29	19	28	1
					aus and. Pol.Bez. des Bundesl.	38	29	36	2
					Gänserndorf	34	25	33	1
					aus anderem Bundesland	7	4	7	-

**Tabelle 1: Erwerbstätige nach Wohngemeinden, Arbeitsgemeinden und Geschlecht bzw. Pendelfrequenz**

Wohngemeinde, Arbeitsgemeinde	Insgesamt	dar.: männlich	Tages- pendler	Nicht- tages- pendler	Wohngemeinde, Arbeitsgemeinde	Insgesamt	dar.: männlich	Tages- pendler	Nicht- tages- pendler
<b>05 BOCKFLIESS (Forts.)</b>					<b>11 GAUBITSCH</b>				
ERWERBSTÄTIGE AM ARBEITSORT	200	119	.	.	ERWERBSTÄTIGE AM WOHNORT	425	260	.	.
<i>Index des Pendlersaldos</i>	36,4	37,1	.	.	Nichtpendler	60	36	.	.
<i>Index der Pendlermobilität</i>	90,5	95,3	.	.	Gemeinde-Binnenpendler	31	12	31	-
<b>06 DRASENHOFEN</b>					AUSPENDLER				
ERWERBSTÄTIGE AM WOHNORT	484	295	.	.	in and. Gemeinde des Pol.Bez.	215	133	212	3
Nichtpendler	68	36	.	.	Laa an der Thaya	107	61	105	2
Gemeinde-Binnenpendler	112	61	112	-	Mistelbach	40	25	40	-
AUSPENDLER	304	198	271	33	in and. Pol.Bez. des Bundesl.	52	35	49	3
in and. Gemeinde des Pol.Bez.	151	90	150	1	Korneuburg	23	15	22	1
Mistelbach	44	20	43	1	in anderes Bundesland	66	43	63	3
Poysdorf	67	45	67	-	WIEN	65	42	63	2
in and. Pol.Bez. des Bundesl.	30	22	23	7	ins Ausland	1	1	-	1
in anderes Bundesland	121	85	98	23	EINPENDLER	22	11	22	-
WIEN	104	69	88	16	aus and. Gemeinde des Pol.Bez.	22	11	22	-
ins Ausland	2	1	-	2	aus and. Pol.Bez. des Bundesl.	-	-	-	-
EINPENDLER	247	184	225	22	aus anderem Bundesland	-	-	-	-
aus and. Gemeinde des Pol.Bez.	182	140	178	4	WIEN	-	-	-	-
Laa an der Thaya	20	17	19	1	ins Ausland	-	-	-	-
Poysdorf	44	34	44	-	ERWERBSTÄTIGE AM ARBEITSORT	113	59	.	.
aus and. Pol.Bez. des Bundesl.	26	20	22	4	<i>Index des Pendlersaldos</i>	26,6	22,7	.	.
aus anderem Bundesland	39	24	25	14	<i>Index der Pendlermobilität</i>	83,8	85,8	.	.
WIEN	26	14	25	1	<b>12 GAWEINSTAL</b>				
ERWERBSTÄTIGE AM ARBEITSORT	427	281	.	.	ERWERBSTÄTIGE AM WOHNORT	1603	927	.	.
<i>Index des Pendlersaldos</i>	88,2	95,3	.	.	Nichtpendler	137	76	.	.
<i>Index der Pendlermobilität</i>	113,8	129,5	.	.	Gemeinde-Binnenpendler	216	104	216	-
<b>08 FALKENSTEIN</b>					AUSPENDLER				
ERWERBSTÄTIGE AM WOHNORT	179	103	.	.	in and. Gemeinde des Pol.Bez.	1250	747	1195	55
Nichtpendler	40	24	.	.	Mistelbach	299	141	294	5
Gemeinde-Binnenpendler	13	4	13	-	Wolkersdorf i.Weinviertel	138	57	136	2
AUSPENDLER	126	75	117	9	in and. Pol.Bez. des Bundesl.	105	51	102	3
in and. Gemeinde des Pol.Bez.	79	44	77	2	Gänserndorf	264	190	251	13
Poysdorf	26	18	26	-	Bad Pirawarth	129	84	127	2
in and. Pol.Bez. des Bundesl.	17	11	14	3	Gänserndorf	29	15	29	-
in anderes Bundesland	29	20	25	4	Korneuburg	35	28	34	1
WIEN	29	20	25	4	Hagenbrunn	55	43	54	1
ins Ausland	1	-	1	-	Wien-Umgebung	21	18	21	-
EINPENDLER	5	2	4	1	Gerasdorf bei Wien	50	40	50	-
aus and. Gemeinde des Pol.Bez.	3	1	3	-	Schwechat	27	20	27	-
aus and. Pol.Bez. des Bundesl.	-	-	-	-	in anderes Bundesland	21	18	21	-
aus anderem Bundesland	2	1	1	1	WIEN	682	412	650	32
ERWERBSTÄTIGE AM ARBEITSORT	58	30	.	.	Wien 1.,Innere Stadt	674	405	650	24
<i>Index des Pendlersaldos</i>	32,4	29,1	.	.	Wien 2.,Leopoldstadt	90	36	88	2
<i>Index der Pendlermobilität</i>	73,2	74,8	.	.	Wien 3.,Landstraße	33	16	33	-
<b>09 FALLBACH</b>					Wien 9.,Alsergrund				
ERWERBSTÄTIGE AM WOHNORT	338	200	.	.	Wien 10.,Favoriten	67	45	66	1
Nichtpendler	58	29	.	.	Wien 20.,Brigittenau	37	21	30	7
Gemeinde-Binnenpendler	17	4	17	-	Wien 21.,Floridsdorf	43	33	40	3
AUSPENDLER	263	167	247	16	Wien 22.,Donaustadt	31	15	29	2
in and. Gemeinde des Pol.Bez.	173	108	168	5	Wien 23.,Liesing	123	74	121	2
Laa an der Thaya	71	52	71	-	ins Ausland	75	44	74	1
Mistelbach	47	21	46	1	EINPENDLER	26	22	26	-
in and. Pol.Bez. des Bundesl.	26	17	22	4	aus and. Gemeinde des Pol.Bez.	5	4	-	5
in anderes Bundesland	62	41	57	5	Mistelbach	366	233	360	6
WIEN	62	41	57	5	aus and. Pol.Bez. des Bundesl.	216	144	213	3
ins Ausland	2	1	-	2	Gänserndorf	81	58	80	1
EINPENDLER	52	13	51	1	aus anderem Bundesland	115	71	113	2
aus and. Gemeinde des Pol.Bez.	46	11	46	-	WIEN	102	62	102	-
aus and. Pol.Bez. des Bundesl.	2	1	2	-	ERWERBSTÄTIGE AM ARBEITSORT	35	18	34	1
aus anderem Bundesland	4	1	3	1	<i>Index des Pendlersaldos</i>	35	18	34	1
ERWERBSTÄTIGE AM ARBEITSORT	127	46	.	.	<i>Index der Pendlermobilität</i>	719	413	.	.
<i>Index des Pendlersaldos</i>	37,6	23,0	.	.	ERWERBSTÄTIGE AM WOHNORT	44,9	44,6	.	.
<i>Index der Pendlermobilität</i>	93,2	90,0	.	.	Nichtpendler	100,8	105,7	.	.
<b>10 MISTELBACH</b>					<b>13 GNADENDORF</b>				
ERWERBSTÄTIGE AM WOHNORT	484	295	.	.	ERWERBSTÄTIGE AM WOHNORT	501	305	.	.
Nichtpendler	68	36	.	.	Nichtpendler	100	46	.	.
Gemeinde-Binnenpendler	112	61	112	-	Gemeinde-Binnenpendler	36	21	36	-
AUSPENDLER	304	198	271	33	AUSPENDLER	365	238	354	11
in and. Gemeinde des Pol.Bez.	151	90	150	1	in and. Gemeinde des Pol.Bez.	162	89	162	-
Mistelbach	44	20	43	1	Laa an der Thaya	33	26	33	-
Poysdorf	67	45	67	-	Mistelbach	80	38	80	-
in and. Pol.Bez. des Bundesl.	30	22	23	7	in and. Pol.Bez. des Bundesl.	80	59	76	4
in anderes Bundesland	121	85	98	23	Korneuburg	44	28	44	-
WIEN	104	69	88	16	Ernstbrunn	24	17	24	-
ins Ausland	2	1	-	2	in anderes Bundesland	123	90	116	7
EINPENDLER	247	184	225	22	WIEN	118	85	116	2
aus and. Gemeinde des Pol.Bez.	182	140	178	4	ins Ausland	-	-	-	-
Laa an der Thaya	20	17	19	1					
Poysdorf	44	34	44	-					
aus and. Pol.Bez. des Bundesl.	26	20	22	4					
aus anderem Bundesland	39	24	25	14					
WIEN	26	14	25	1					
ERWERBSTÄTIGE AM ARBEITSORT	427	281	.	.					
<i>Index des Pendlersaldos</i>	88,2	95,3	.	.					
<i>Index der Pendlermobilität</i>	113,8	129,5	.	.					



**Tabelle 1: Erwerbstätige nach Wohngemeinden, Arbeitsgemeinden und Geschlecht bzw. Pendelfrequenz**

Wohngemeinde, Arbeitsgemeinde	Insgesamt	dar.: männlich	Tagespendler	Nicht-tagespendler	Wohngemeinde, Arbeitsgemeinde	Insgesamt	dar.: männlich	Tagespendler	Nicht-tagespendler
<b>316 POL.BEZ.: MISTELBACH</b>									
<b>21 HERRNBAUMGARTEN</b>					<b>28 KREUZSTETTEN</b>				
ERWERBSTÄTIGE AM WOHNORT	460	261	.	.	ERWERBSTÄTIGE AM WOHNORT	660	382	.	.
Nichtpendler	83	38	.	.	Nichtpendler	58	34	.	.
Gemeinde-Binnenpendler	63	35	63	-	Gemeinde-Binnenpendler	42	13	42	-
AUSPENDLER	314	188	292	22	AUSPENDLER	560	335	537	23
in and. Gemeinde des Pol.Bez.	207	118	203	4	in and. Gemeinde des Pol.Bez.	149	73	146	3
Mistelbach	54	19	52	2	Mistelbach	54	18	54	-
Poysdorf	99	65	99	-	Wolkersdorf i.Weinviertel	55	34	55	-
in and. Pol.Bez. des Bundesl.	35	27	33	2	in and. Pol.Bez. des Bundesl.	70	46	68	2
in anderes Bundesland	68	40	56	12	Korneuburg	33	21	33	-
WIEN	65	38	56	9	Wien-Umgebung	20	11	20	-
ins Ausland	4	3	-	4	in anderes Bundesland	338	214	322	16
EINPENDLER	56	41	53	3	WIEN	333	211	320	13
aus and. Gemeinde des Pol.Bez.	30	20	30	-	Wien 1.,Innere Stadt	48	24	47	1
aus and. Pol.Bez. des Bundesl.	7	5	7	-	Wien 2.,Leopoldstadt	22	12	21	1
aus anderem Bundesland	19	16	16	3	Wien 3.,Landstraße	39	19	37	2
ERWERBSTÄTIGE AM ARBEITSORT	202	114	.	.	Wien 9.,Alsergrund	20	13	18	2
Index des Pendlersaldos	43,9	43,7	.	.	Wien 21.,Floridsdorf	49	35	46	3
Index der Pendlermobilität	80,4	87,7	.	.	Wien 22.,Donaustadt	30	20	29	1
					ins Ausland	3	2	1	2
					EINPENDLER	92	25	73	19
					aus and. Gemeinde des Pol.Bez.	68	13	54	14
					aus and. Pol.Bez. des Bundesl.	10	3	8	2
					aus anderem Bundesland	14	9	11	3
<b>22 HOCHLEITHEN</b>					ERWERBSTÄTIGE AM ARBEITSORT	192	72	.	.
ERWERBSTÄTIGE AM WOHNORT	499	302	.	.	Index des Pendlersaldos	29,1	18,8	.	.
Nichtpendler	71	36	.	.	Index der Pendlermobilität	98,8	94,2	.	.
Gemeinde-Binnenpendler	38	16	38	-					
AUSPENDLER	390	250	377	13	<b>29 LAA AN DER THAYA</b>				
in and. Gemeinde des Pol.Bez.	93	55	93	-	ERWERBSTÄTIGE AM WOHNORT	2677	1580	.	.
Wolkersdorf i.Weinviertel	68	42	68	-	Nichtpendler	217	116	.	.
in and. Pol.Bez. des Bundesl.	58	37	56	2	Gemeinde-Binnenpendler	1233	699	1233	-
Wien-Umgebung	22	9	22	-	AUSPENDLER	1227	765	1106	121
in anderes Bundesland	237	157	228	9	in and. Gemeinde des Pol.Bez.	558	317	547	11
WIEN	234	154	228	6	Drasenhofen	20	17	19	1
Wien 1.,Innere Stadt	27	13	27	-	Mistelbach	259	126	256	3
Wien 3.,Landstraße	27	16	25	2	Poysdorf	63	46	62	1
Wien 21.,Floridsdorf	47	30	46	1	Stronsdorf	35	30	34	1
Wien 22.,Donaustadt	20	16	19	1	Wolkersdorf i.Weinviertel	42	18	40	2
ins Ausland	2	1	-	2	in and. Pol.Bez. des Bundesl.	229	161	199	30
EINPENDLER	54	20	52	2	Gänserndorf	51	44	49	2
aus and. Gemeinde des Pol.Bez.	33	11	33	-	Gänserndorf	29	26	28	1
aus and. Pol.Bez. des Bundesl.	13	5	12	1	Hollabrunn	53	27	53	-
aus anderem Bundesland	8	4	7	1	Hollabrunn	35	18	35	-
ERWERBSTÄTIGE AM ARBEITSORT	163	72	.	.	Korneuburg	36	22	32	4
Index des Pendlersaldos	32,7	23,8	.	.	Wien-Umgebung	40	32	38	2
Index der Pendlermobilität	89,0	89,4	.	.	Gerasdorf bei Wien	25	20	25	-
					in anderes Bundesland	434	281	360	74
<b>27 KREUTTAL</b>					WIEN	413	266	357	56
ERWERBSTÄTIGE AM WOHNORT	567	324	.	.	Wien 1.,Innere Stadt	53	25	45	8
Nichtpendler	49	30	.	.	Wien 2.,Leopoldstadt	26	15	23	3
Gemeinde-Binnenpendler	40	12	40	-	Wien 3.,Landstraße	46	27	40	6
AUSPENDLER	478	282	463	15	Wien 9.,Alsergrund	22	12	20	2
in and. Gemeinde des Pol.Bez.	82	39	80	2	Wien 10.,Favoriten	20	18	18	2
Wolkersdorf i.Weinviertel	45	20	45	-	Wien 20.,Brigittenau	20	14	19	1
in and. Pol.Bez. des Bundesl.	60	40	58	2	Wien 21.,Floridsdorf	52	31	46	6
Korneuburg	26	16	26	-	Wien 22.,Donaustadt	55	45	50	5
in anderes Bundesland	334	201	325	9	ins Ausland	6	6	-	6
WIEN	330	197	324	6	EINPENDLER	1269	832	1207	62
Wien 1.,Innere Stadt	47	25	46	1	aus and. Gemeinde des Pol.Bez.	991	637	982	9
Wien 2.,Leopoldstadt	26	17	26	-	Fallbach	71	52	71	-
Wien 3.,Landstraße	36	20	36	-	Gaubitsch	107	61	105	2
Wien 9.,Alsergrund	23	11	23	-	Gnadendorf	33	26	33	-
Wien 21.,Floridsdorf	53	30	53	-	Großharras	102	72	100	2
Wien 22.,Donaustadt	24	18	23	1	Mistelbach	61	41	61	-
ins Ausland	2	2	-	2	Neudorf bei Staatz	94	62	92	2
EINPENDLER	45	21	38	7	Poysdorf	46	27	46	-
aus and. Gemeinde des Pol.Bez.	23	11	21	2	Staatz	113	79	112	1
aus and. Pol.Bez. des Bundesl.	8	2	6	2	Stronsdorf	121	81	120	1
aus anderem Bundesland	14	8	11	3	Unterstinkenbrunn	35	21	34	1
ERWERBSTÄTIGE AM ARBEITSORT	134	63	.	.	Wildendürnbach	110	64	110	-
Index des Pendlersaldos	23,6	19,4	.	.	aus and. Pol.Bez. des Bundesl.	182	133	161	21
Index der Pendlermobilität	92,2	93,5	.	.	Hollabrunn	122	91	122	-
					Hadres	33	27	33	-
					Seefeld-Kadolz	41	31	41	-
					aus anderem Bundesland	96	62	64	32
					WIEN	72	40	64	8

**Tabelle 1: Erwerbstätige nach Wohngemeinden, Arbeitsgemeinden und Geschlecht bzw. Pendelfrequenz**

Wohngemeinde, Arbeitsgemeinde	Insgesamt	dar.: männlich	Tages- pendler	Nicht- tages- pendler	Wohngemeinde, Arbeitsgemeinde	Insgesamt	dar.: männlich	Tages- pendler	Nicht- tages- pendler
<b>29 LAA AN DER THAYA (Forts.)</b>					<b>33 MISTELBACH (Forts.)</b>				
ERWERBSTÄTIGE AM ARBEITSORT	2719	1647	.	.	Altlichtenwarth	54	21	52	2
<i>Index des Pendlersaldos</i>	<i>101,6</i>	<i>104,2</i>	.	.	Asparn an der Zaya	216	98	213	3
<i>Index der Pendlermobilität</i>	<i>93,2</i>	<i>101,1</i>	.	.	Bernhardsthal	42	14	42	-
<b>30 LADENDORF</b>					<b>34 NEUDORF BEI STAATZ</b>				
ERWERBSTÄTIGE AM WOHNORT	926	518	.	.	Drasenhofen	44	20	43	1
Nichtpendler	119	62	.	.	Fallbach	47	21	46	1
Gemeinde-Binnenpendler	80	39	80	-	Gaubitsch	40	25	40	-
AUSPENDLER	727	417	692	35	Gaweinstal	138	57	136	2
in and. Gemeinde des Pol.Bez.	281	133	279	2	Gnadendorf	80	38	80	-
Mistelbach	168	73	167	1	Großharras	21	10	21	-
Wolkersdorf i.Weinviertel	50	25	49	1	Großkrut	110	50	105	5
in and. Pol.Bez. des Bundesl.	107	83	97	10	Hausbrunn	31	12	31	-
Gänserndorf	23	18	22	1	Herrnbaumgarten	54	19	52	2
Korneuburg	41	28	39	2	Kreuzstetten	54	18	54	-
Wien-Umgebung	25	21	24	1	Laa an der Thaya	259	126	256	3
in anderes Bundesland	338	201	316	22	Ladendorf	168	73	167	1
WIEN	331	196	316	15	Neudorf bei Staatz	57	27	56	1
Wien 1.,Innere Stadt	48	29	46	2	Niederleis	30	15	30	-
Wien 3.,Landstraße	50	25	50	-	Ottenthal	34	14	34	-
Wien 9.,Alsergrund	20	8	18	2	Poysdorf	338	132	333	5
Wien 21.,Floridsdorf	53	38	52	1	Schrattenberg	49	22	48	1
Wien 22.,Donaustadt	26	18	24	2	Staatz	184	81	179	5
ins Ausland	1	-	-	1	Stronsdorf	38	19	37	1
EINPENDLER	80	49	74	6	Wildendürnbach	91	50	89	2
aus and. Gemeinde des Pol.Bez.	53	31	51	2	Wilfersdorf	247	104	245	2
Mistelbach	20	12	19	1	Wolkersdorf i.Weinviertel	67	39	66	1
aus and. Pol.Bez. des Bundesl.	12	8	10	2	aus and. Pol.Bez. des Bundesl.	858	374	774	84
aus anderem Bundesland	15	10	13	2	Gänserndorf	624	248	606	18
ERWERBSTÄTIGE AM ARBEITSORT	279	150	.	.	Bad Pirawarth	33	7	31	2
<i>Index des Pendlersaldos</i>	<i>30,1</i>	<i>29,0</i>	.	.	Gänserndorf	23	14	22	1
<i>Index der Pendlermobilität</i>	<i>87,1</i>	<i>90,0</i>	.	.	Hauskirchen	79	29	78	1
<b>33 MISTELBACH</b>					<b>35 MISTELBACH (Forts.)</b>				
ERWERBSTÄTIGE AM WOHNORT	4772	2657	.	.	Hohenau an der March	32	15	31	1
Nichtpendler	352	197	.	.	Neusiedl an der Zaya	65	33	65	-
Gemeinde-Binnenpendler	2038	873	2038	-	Palterndorf-Dobermannsdorf	28	10	28	-
AUSPENDLER	2382	1587	2210	172	Ringelsdorf-Niederabsdorf	25	4	24	1
in and. Gemeinde des Pol.Bez.	614	397	605	9	Sulz im Weinviertel	24	9	23	1
Gaweinstal	81	58	80	1	Zistersdorf	165	61	159	6
Laa an der Thaya	61	41	61	1	Hollabrunn	27	16	26	1
Ladendorf	20	12	19	1	Korneuburg	83	45	81	2
Poysdorf	93	79	93	-	Ernstbrunn	47	27	46	1
Wilfersdorf	62	45	61	1	Krems(Ld)	31	14	10	21
Wolkersdorf i.Weinviertel	164	86	163	1	aus anderem Bundesland	340	175	279	61
in and. Pol.Bez. des Bundesl.	470	340	442	28	WIEN	293	148	278	15
St.Pölten(Stadt)	21	15	21	-	Wien 10.,Favoriten	20	13	19	1
Gänserndorf	183	128	180	3	Wien 19.,Döbling	24	14	23	1
Bad Pirawarth	22	5	22	-	Wien 20.,Brigittenau	20	10	18	2
Gänserndorf	58	43	55	3	Wien 21.,Floridsdorf	48	19	46	2
Zistersdorf	41	25	41	-	Wien 22.,Donaustadt	30	16	28	2
Korneuburg	74	55	69	5	ERWERBSTÄTIGE AM ARBEITSORT	6197	2790	.	.
Wien-Umgebung	137	98	134	3	<i>Index des Pendlersaldos</i>	<i>129,9</i>	<i>105,0</i>	.	.
Gerasdorf bei Wien	100	70	98	2	<i>Index der Pendlermobilität</i>	<i>129,7</i>	<i>124,5</i>	.	.
Schwechat	30	24	29	1	<b>36 NIEDERLEIS</b>				
in anderes Bundesland	1275	836	1162	113	ERWERBSTÄTIGE AM WOHNORT	605	380	.	.
WIEN	1243	809	1160	83	Nichtpendler	82	47	.	.
Wien 1.,Innere Stadt	164	91	152	12	Gemeinde-Binnenpendler	82	49	82	-
Wien 2.,Leopoldstadt	101	68	96	5	AUSPENDLER	441	284	411	30
Wien 3.,Landstraße	119	69	108	11	in and. Gemeinde des Pol.Bez.	238	145	231	7
Wien 4.,Wieden	38	22	38	-	Laa an der Thaya	94	62	92	2
Wien 6.,Mariahilf	24	14	19	5	Mistelbach	57	27	56	1
Wien 9.,Alsergrund	84	36	77	7	Poysdorf	36	29	35	1
Wien 10.,Favoriten	88	69	83	5	in and. Pol.Bez. des Bundesl.	69	53	61	8
Wien 11.,Simmering	33	31	30	3	Wien-Umgebung	20	19	20	-
Wien 12.,Meidling	29	24	29	-	in anderes Bundesland	134	86	119	15
Wien 13.,Hietzing	22	16	17	5	WIEN	129	81	118	11
Wien 15.,Rudolfsh.-Fünfh	27	17	26	1	Wien 3.,Landstraße	22	8	22	-
Wien 19.,Döbling	32	17	28	4	ins Ausland	-	-	-	-
Wien 20.,Brigittenau	54	28	50	4	EINPENDLER	67	49	65	2
Wien 21.,Floridsdorf	155	111	152	3	aus and. Gemeinde des Pol.Bez.	58	41	58	-
Wien 22.,Donaustadt	132	107	126	6	aus and. Pol.Bez. des Bundesl.	2	2	-	2
Wien 23.,Liesing	38	26	34	4	aus anderem Bundesland	7	6	7	-
ins Ausland	23	14	1	22	ERWERBSTÄTIGE AM ARBEITSORT	231	145	.	.
EINPENDLER	3807	1720	3622	185	<i>Index des Pendlersaldos</i>	<i>38,2</i>	<i>38,2</i>	.	.
aus and. Gemeinde des Pol.Bez.	2609	1171	2569	40	<i>Index der Pendlermobilität</i>	<i>84,0</i>	<i>87,6</i>	.	.
<b>36 NIEDERLEIS</b>					<b>37 MISTELBACH (Forts.)</b>				
ERWERBSTÄTIGE AM WOHNORT	351	202	.	.	Altlichtenwarth	54	21	52	2
Nichtpendler	43	26	.	.	Asparn an der Zaya	216	98	213	3

316 POL.BEZ.: MISTELBACH

**Tabelle 1: Erwerbstätige nach Wohngemeinden, Arbeitsgemeinden und Geschlecht bzw. Pendelfrequenz**

Wohngemeinde, Arbeitsgemeinde	Insgesamt	dar.: männlich	Tagespendler	Nicht-tagespendler	Wohngemeinde, Arbeitsgemeinde	Insgesamt	dar.: männlich	Tagespendler	Nicht-tagespendler
<b>36 NIEDERLEIS (Forts.)</b>					<b>44 POYSDORF (Forts.)</b>				
Gemeinde-Binnenpendler	29	8	29	-	Gemeinde-Binnenpendler	720	377	720	-
AUSPENDLER	279	168	259	20	AUSPENDLER	1437	871	1329	108
in and. Gemeinde des Pol.Bez.	48	21	48	-	in and. Gemeinde des Pol.Bez.	629	326	623	6
Mistelbach	30	15	30	-	Drasenhofen	44	34	44	-
in and. Pol.Bez. des Bundesl.	102	65	95	7	Großkrut	40	35	39	1
Korneuburg	81	47	78	3	Laa an der Thaya	46	27	46	-
Ernstbrunn	39	21	36	3	Mistelbach	338	132	333	5
in anderes Bundesland	129	82	116	13	Wolkersdorf i.Weinviertel	50	27	50	-
WIEN	127	81	116	11	in and. Pol.Bez. des Bundesl.	242	185	225	17
ins Ausland	-	-	-	-	Gänserndorf	117	85	113	4
EINPENDLER	62	45	56	6	Gänserndorf	26	26	26	-
aus and. Gemeinde des Pol.Bez.	12	3	11	1	Zistersdorf	29	20	29	-
aus and. Pol.Bez. des Bundesl.	13	7	11	2	Korneuburg	29	22	26	3
aus anderem Bundesland	37	35	34	3	Wien-Umgebung	62	51	61	1
WIEN	35	33	34	1	Gerasdorf bei Wien	43	36	42	1
ERWERBSTÄTIGE AM ARBEITSORT	134	79	.	.	in anderes Bundesland	551	350	480	71
Index des Pendlersaldos	38,2	39,1	.	.	WIEN	525	327	469	56
Index der Pendlermobilität	97,2	105,4	.	.	Wien 1.,Innere Stadt	72	32	65	7
					Wien 2.,Leopoldstadt	27	16	24	3
					Wien 3.,Landstraße	68	35	63	5
					Wien 9.,Alsergrund	35	22	30	5
					Wien 10.,Favoriten	30	26	28	2
					Wien 19.,Döbling	21	11	19	2
					Wien 21.,Floridsdorf	75	51	66	9
					Wien 22.,Donaustadt	49	36	48	1
					Wien 23.,Liesing	25	21	21	4
					ins Ausland	15	10	1	14
<b>58 OTTENTHAL</b>					EINPENDLER	1032	747	1003	29
ERWERBSTÄTIGE AM WOHNORT	269	149	.	.	aus and. Gemeinde des Pol.Bez.	826	600	817	9
Nichtpendler	57	19	.	.	Bernhardsthal	21	13	20	1
Gemeinde-Binnenpendler	22	10	22	-	Drasenhofen	67	45	67	-
AUSPENDLER	190	120	180	10	Falkenstein	26	18	26	-
in and. Gemeinde des Pol.Bez.	131	74	130	1	Großkrut	67	47	67	-
Mistelbach	34	14	34	-	Herrbaumgarten	99	65	99	-
Poysdorf	37	23	37	-	Laa an der Thaya	63	46	62	1
in and. Pol.Bez. des Bundesl.	16	15	14	2	Mistelbach	93	79	93	-
in anderes Bundesland	42	30	36	6	Neudorf bei Staatz	36	29	35	1
WIEN	37	25	32	5	Otenthal	37	23	37	-
ins Ausland	1	1	-	1	Schramberg	46	31	45	1
EINPENDLER	17	3	16	1	Staatz	78	58	77	1
aus and. Gemeinde des Pol.Bez.	16	3	15	1	Wildendürnbach	38	31	38	-
aus and. Pol.Bez. des Bundesl.	-	-	-	-	Wilfersdorf	29	22	27	2
aus anderem Bundesland	1	-	1	-	aus and. Pol.Bez. des Bundesl.	124	92	111	13
ERWERBSTÄTIGE AM ARBEITSORT	96	32	.	.	Gänserndorf	99	75	94	5
Index des Pendlersaldos	35,7	21,5	.	.	Zistersdorf	23	19	22	1
Index der Pendlermobilität	77,0	82,6	.	.	aus anderem Bundesland	82	55	75	7
					WIEN	76	52	75	1
<b>42 PILLICHS DORF</b>					ERWERBSTÄTIGE AM ARBEITSORT	2109	1327	.	.
ERWERBSTÄTIGE AM WOHNORT	502	296	.	.	Index des Pendlersaldos	83,9	91,5	.	.
Nichtpendler	42	23	.	.	Index der Pendlermobilität	98,2	111,5	.	.
Gemeinde-Binnenpendler	39	21	39	-					
AUSPENDLER	421	252	414	7	<b>45 RABENSBURG</b>				
in and. Gemeinde des Pol.Bez.	85	36	84	1	ERWERBSTÄTIGE AM WOHNORT	418	262	.	.
Wolkersdorf i.Weinviertel	68	28	68	-	Nichtpendler	18	10	.	.
in and. Pol.Bez. des Bundesl.	70	48	69	1	Gemeinde-Binnenpendler	33	15	33	-
Gänserndorf	33	22	33	-	AUSPENDLER	367	237	343	24
Wien-Umgebung	21	14	21	-	in and. Gemeinde des Pol.Bez.	32	20	32	-
in anderes Bundesland	266	168	261	5	in and. Pol.Bez. des Bundesl.	122	79	115	7
WIEN	264	167	261	3	Gänserndorf	102	65	101	1
Wien 1.,Innere Stadt	44	19	44	-	Gänserndorf	25	18	25	-
Wien 2.,Leopoldstadt	22	11	22	-	Hohenau an der March	35	20	35	-
Wien 3.,Landstraße	28	18	28	-	in anderes Bundesland	211	136	194	17
Wien 9.,Alsergrund	22	17	22	-	WIEN	205	131	194	11
Wien 21.,Floridsdorf	40	27	40	-	Wien 1.,Innere Stadt	25	10	24	1
Wien 22.,Donaustadt	29	23	29	-	Wien 21.,Floridsdorf	28	18	27	1
ins Ausland	-	-	-	-	Wien 22.,Donaustadt	26	22	26	-
EINPENDLER	96	73	94	2	ins Ausland	2	2	2	-
aus and. Gemeinde des Pol.Bez.	63	44	63	-	ERWERBSTÄTIGE AM ARBEITSORT	74	37	.	.
Wolkersdorf i.Weinviertel	27	16	27	-	Index des Pendlersaldos	17,7	14,1	.	.
aus and. Pol.Bez. des Bundesl.	20	17	19	1	Index der Pendlermobilität	93,3	95,0	.	.
aus anderem Bundesland	13	12	12	1					
ERWERBSTÄTIGE AM ARBEITSORT	177	117	.	.					
Index des Pendlersaldos	35,3	39,5	.	.					
Index der Pendlermobilität	103,0	109,8	.	.					
<b>44 POYSDORF</b>									
ERWERBSTÄTIGE AM WOHNORT	2514	1451	.	.					
Nichtpendler	357	203	.	.					

316 POL.BEZ.: MISTELBACH

**Tabelle 1: Erwerbstätige nach Wohngemeinden, Arbeitsgemeinden und Geschlecht bzw. Pendelfrequenz**

Wohngemeinde, Arbeitsgemeinde	Insge- samt	dar.: männ- lich	Tages- pendler	Nicht- tages- pendler	Wohngemeinde, Arbeitsgemeinde	Insge- samt	dar.: männ- lich	Tages- pendler	Nicht- tages- pendler
<b>46 SCHRATTENBERG</b>					<b>50 STRONSDORF (Forts.)</b>				
ERWERBSTÄTIGE AM WOHNORT	387	235	.	.	ERWERBSTÄTIGE AM ARBEITSORT	496	332	.	.
Nichtpendler	80	38	.	.	<i>Index des Pendlersaldos</i>	67,0	74,1	.	.
Gemeinde-Binnenpendler	37	18	37	-	<i>Index der Pendlermobilität</i>	91,1	103,6	.	.
AUSPENDLER	270	179	253	17	<b>51 ULRICHSKIRCHEN-SCHLEINB.</b>				
in and. Gemeinde des Pol.Bez.	152	91	149	3	ERWERBSTÄTIGE AM WOHNORT	981	573	.	.
Mistelbach	49	22	48	1	Nichtpendler	55	35	.	.
Poysdorf	46	31	45	1	Gemeinde-Binnenpendler	80	26	80	-
in and. Pol.Bez. des Bundesl.	49	41	46	3	AUSPENDLER	846	512	821	25
Gänserndorf	27	22	26	1	in and. Gemeinde des Pol.Bez.	181	90	180	1
in anderes Bundesland	67	45	57	10	Wolkersdorf i.Weinviertel	127	61	127	-
WIEN	64	43	57	7	in and. Pol.Bez. des Bundesl.	106	77	100	6
ins Ausland	2	2	1	1	Gänserndorf	25	17	25	-
EINPENDLER	37	22	36	1	Korneuburg	32	23	31	1
aus and. Gemeinde des Pol.Bez.	31	18	31	-	Wien-Umgebung	34	27	34	-
aus and. Pol.Bez. des Bundesl.	1	1	1	-	Gerasdorf bei Wien	28	21	28	-
aus anderem Bundesland	5	3	4	1	in anderes Bundesland	555	341	541	14
ERWERBSTÄTIGE AM ARBEITSORT	154	78	.	.	WIEN	551	339	541	10
<i>Index des Pendlersaldos</i>	39,8	33,2	.	.	Wien 1.,Innere Stadt	75	35	72	3
<i>Index der Pendlermobilität</i>	79,3	85,5	.	.	Wien 2.,Leopoldstadt	34	21	34	-
<b>49 STAATZ</b>					Wien 3.,Landstraße	56	35	56	-
ERWERBSTÄTIGE AM WOHNORT	922	537	.	.	Wien 4.,Wieden	24	12	24	-
Nichtpendler	101	53	.	.	Wien 9.,Alsergrund	28	18	28	-
Gemeinde-Binnenpendler	74	30	74	-	Wien 10.,Favoriten	20	16	20	-
AUSPENDLER	747	454	702	45	Wien 20.,Brigittenau	22	16	22	-
in and. Gemeinde des Pol.Bez.	453	263	445	8	Wien 21.,Floridsdorf	95	56	94	1
Laa an der Thaya	113	79	112	1	Wien 22.,Donaustadt	52	31	52	-
Mistelbach	184	81	179	5	Wien 23.,Liesing	23	20	22	1
Poysdorf	78	58	77	1	ins Ausland	4	4	-	4
Wolkersdorf i.Weinviertel	23	8	23	-	EINPENDLER	93	47	82	11
in and. Pol.Bez. des Bundesl.	71	59	63	8	aus and. Gemeinde des Pol.Bez.	51	30	49	2
Gänserndorf	21	19	20	1	aus and. Pol.Bez. des Bundesl.	19	8	14	5
Wien-Umgebung	20	18	20	-	aus anderem Bundesland	23	9	19	4
in anderes Bundesland	222	131	193	29	WIEN	21	9	19	2
WIEN	213	125	193	20	ERWERBSTÄTIGE AM ARBEITSORT	228	108	.	.
Wien 3.,Landstraße	21	12	20	1	<i>Index des Pendlersaldos</i>	23,2	18,8	.	.
Wien 10.,Favoriten	25	22	22	3	<i>Index der Pendlermobilität</i>	95,7	97,6	.	.
Wien 21.,Floridsdorf	28	15	27	1	<b>52 UNTERSTINKENBRUNN</b>				
Wien 22.,Donaustadt	22	17	20	2	ERWERBSTÄTIGE AM WOHNORT	259	166	.	.
ins Ausland	1	1	1	-	Nichtpendler	63	34	.	.
EINPENDLER	107	65	103	4	Gemeinde-Binnenpendler	36	21	36	-
aus and. Gemeinde des Pol.Bez.	72	43	70	2	AUSPENDLER	160	111	145	15
aus and. Pol.Bez. des Bundesl.	9	7	9	-	in and. Gemeinde des Pol.Bez.	77	49	74	3
aus anderem Bundesland	26	15	24	2	Laa an der Thaya	35	21	34	1
WIEN	23	13	23	-	in and. Pol.Bez. des Bundesl.	29	22	25	4
ERWERBSTÄTIGE AM ARBEITSORT	282	148	.	.	in anderes Bundesland	50	38	46	4
<i>Index des Pendlersaldos</i>	30,6	27,6	.	.	WIEN	50	38	46	4
<i>Index der Pendlermobilität</i>	92,6	96,6	.	.	ins Ausland	4	2	-	4
<b>50 STRONSDORF</b>					EINPENDLER	44	32	40	4
ERWERBSTÄTIGE AM WOHNORT	740	448	.	.	aus and. Gemeinde des Pol.Bez.	27	20	27	-
Nichtpendler	110	53	.	.	aus and. Pol.Bez. des Bundesl.	9	7	9	-
Gemeinde-Binnenpendler	171	105	171	-	aus anderem Bundesland	8	5	4	4
AUSPENDLER	459	290	425	34	ERWERBSTÄTIGE AM ARBEITSORT	143	87	.	.
in and. Gemeinde des Pol.Bez.	216	132	212	4	<i>Index des Pendlersaldos</i>	55,2	52,4	.	.
Großharras	21	9	21	-	<i>Index der Pendlermobilität</i>	78,8	86,1	.	.
Laa an der Thaya	121	81	120	1	<b>53 WILDENDÜRNACH</b>				
Mistelbach	38	19	37	1	ERWERBSTÄTIGE AM WOHNORT	678	426	.	.
in and. Pol.Bez. des Bundesl.	113	73	108	5	Nichtpendler	129	69	.	.
Hollabrunn	66	39	66	-	Gemeinde-Binnenpendler	98	65	98	-
Hollabrunn	44	23	44	-	AUSPENDLER	451	292	411	40
Korneuburg	31	21	29	2	in and. Gemeinde des Pol.Bez.	285	174	281	4
in anderes Bundesland	129	84	105	24	Laa an der Thaya	110	64	110	-
WIEN	123	79	104	19	Mistelbach	91	50	89	2
ins Ausland	1	1	-	1	Poysdorf	38	31	38	-
EINPENDLER	215	174	212	3	in and. Pol.Bez. des Bundesl.	56	50	47	9
aus and. Gemeinde des Pol.Bez.	154	129	152	2	in anderes Bundesland	108	66	82	26
Großharras	27	25	27	-	WIEN	103	61	82	21
Laa an der Thaya	35	30	34	1	ins Ausland	2	2	1	1
aus and. Pol.Bez. des Bundesl.	50	39	49	1					
Hollabrunn	36	28	36	-					
aus anderem Bundesland	11	6	11	-					

316 POL.BEZ.: MISTELBACH

**Tabelle 1: Erwerbstätige nach Wohngemeinden, Arbeitsgemeinden und Geschlecht bzw. Pendelfrequenz**

Wohngemeinde, Arbeitsgemeinde	Insge- samt	dar.: männ- lich	Tages- pendler	Nicht- tages- pendler	Wohngemeinde, Arbeitsgemeinde	Insge- samt	dar.: männ- lich	Tages- pendler	Nicht- tages- pendler
<b>316 POL.BEZ.: MISTELBACH</b>									
<b>53 WILDENDÜRNBAACH (Forts.)</b>					<b>55 WOLKERSDORF I.WEINVIERTEL (Forts.)</b>				
EINPENDLER	119	88	97	22	Wien 20.,Brigittenau	56	32	53	3
aus and. Gemeinde des Pol.Bez.	52	35	51	1	Wien 21.,Floridsdorf	268	154	267	1
aus and. Pol.Bez. des Bundesl.	8	4	4	4	Wien 22.,Donaustadt	117	68	116	1
aus anderem Bundesland	59	49	42	17	Wien 23.,Liesing	43	37	42	1
WIEN	42	33	42	-	ins Ausland	17	12	-	17
ERWERBSTÄTIGE AM ARBEITSORT	346	222	.	.	EINPENDLER	2102	1190	1993	109
Index des Pendlersaldos	51,0	52,1	.	.	aus and. Gemeinde des Pol.Bez.	1081	555	1073	8
Index der Pendlermobilität	84,1	89,2	.	.	Asparn an der Zaya	28	15	28	-
<b>54 WILFERSDORF</b>					Gaweinstal	105	51	102	3
ERWERBSTÄTIGE AM WOHNORT	992	582	.	.	Groß-Engersdorf	48	25	48	-
Nichtpendler	67	43	.	.	Großbebersdorf	79	51	79	-
Gemeinde-Binnenpendler	124	68	124	-	Hochleithen	68	42	68	-
AUSPENDLER	801	471	771	30	Kreuttal	45	20	45	-
in and. Gemeinde des Pol.Bez.	355	171	350	5	Kreuzstetten	55	34	55	-
Mistelbach	247	104	245	2	Laa an der Thaya	42	18	40	2
Poysdorf	29	22	27	2	Ladendorf	50	25	49	1
Wolkersdorf i.Weinviertel	34	16	34	-	Mistelbach	164	86	163	1
in and. Pol.Bez. des Bundesl.	142	94	135	7	Pillichsdorf	68	28	68	-
Gänserndorf	74	57	73	1	Poysdorf	50	27	50	-
Zistersdorf	20	15	20	-	Staatz	23	8	23	-
Wien-Umgebung	33	17	32	1	Ulrichskirchen-Schleinb.	127	61	127	-
Gerasdorf bei Wien	24	8	23	1	Wilfersdorf	34	16	34	-
in anderes Bundesland	303	205	286	17	aus and. Pol.Bez. des Bundesl.	540	319	510	30
WIEN	298	201	286	12	Gänserndorf	335	185	331	4
Wien 1.,Innere Stadt	31	17	29	2	Bad Pirawarth	56	30	54	2
Wien 3.,Landstraße	33	15	32	1	Deutsch-Wagram	31	24	31	-
Wien 9.,Alsergrund	20	13	19	1	Hohenruppersdorf	20	14	20	-
Wien 21.,Floridsdorf	50	33	49	1	Matzen-Raggendorf	24	11	24	-
Wien 22.,Donaustadt	33	31	31	2	Zistersdorf	42	17	42	-
ins Ausland	1	1	-	1	Korneuburg	73	47	72	1
EINPENDLER	246	185	239	7	Wien-Umgebung	49	28	49	-
aus and. Gemeinde des Pol.Bez.	169	127	167	2	Gerasdorf bei Wien	32	18	32	-
Großkrut	21	16	21	-	aus anderem Bundesland	481	316	410	71
Mistelbach	62	45	61	1	WIEN	416	259	408	8
aus and. Pol.Bez. des Bundesl.	56	44	54	2	Wien 9.,Alsergrund	22	11	21	1
Gänserndorf	54	42	53	1	Wien 10.,Favoriten	34	25	34	-
Hauskirchen	20	17	20	-	Wien 19.,Döbling	24	14	23	1
aus anderem Bundesland	21	14	18	3	Wien 20.,Brigittenau	32	17	32	-
WIEN	20	13	18	2	Wien 21.,Floridsdorf	105	60	105	-
ERWERBSTÄTIGE AM ARBEITSORT	437	296	.	.	Wien 22.,Donaustadt	55	36	54	1
Index des Pendlersaldos	44,1	50,9	.	.	ERWERBSTÄTIGE AM ARBEITSORT	2969	1598	.	.
Index der Pendlermobilität	105,5	112,7	.	.	Index des Pendlersaldos	103,8	98,8	.	.
<b>55 WOLKERSDORF I.WEINVIERTEL</b>					Index der Pendlermobilität	143,2	148,3	.	.
ERWERBSTÄTIGE AM WOHNORT	2861	1618	.	.	<b>317 POL.BEZ.: MÖDLING</b>				
Nichtpendler	185	109	.	.	ERWERBSTÄTIGE AM WOHNORT	50308	27904	.	.
Gemeinde-Binnenpendler	682	299	682	-	Nichtpendler	2760	1572	.	.
AUSPENDLER	1994	1210	1935	59	Gemeinde-Binnenpendler	7314	3365	7314	-
in and. Gemeinde des Pol.Bez.	171	96	170	1	AUSPENDLER	40234	22967	38757	1477
Großbebersdorf	22	14	22	-	in and. Gemeinde des Pol.Bez.	12001	5942	11874	127
Mistelbach	67	39	66	1	in and. Pol.Bez. des Bundesl.	4061	2655	3898	163
Pillichsdorf	27	16	27	-	in anderes Bundesland	23770	14109	22985	785
in and. Pol.Bez. des Bundesl.	325	214	315	10	ins Ausland	402	261	-	402
Gänserndorf	69	47	68	1	EINPENDLER	48541	29700	44864	3677
Korneuburg	92	54	91	1	in and. Gemeinde des Pol.Bez.	12001	5942	11874	127
Hagenbrunn	24	14	24	-	aus and. Pol.Bez. des Bundesl.	15838	9478	15053	785
Korneuburg	40	19	39	1	aus anderem Bundesland	20702	14280	17937	2765
Wien-Umgebung	105	67	105	-	ERWERBSTÄTIGE AM ARBEITSORT	58615	34637	.	.
Gerasdorf bei Wien	69	42	69	-	Index des Pendlersaldos	116,5	124,1	.	.
Schwechat	27	21	27	-	Index der Pendlermobilität	176,5	188,7	.	.
in anderes Bundesland	1481	888	1450	31	<b>01 ACHAU</b>				
WIEN	1465	876	1449	16	ERWERBSTÄTIGE AM WOHNORT	552	308	.	.
Wien 1.,Innere Stadt	201	105	199	2	Nichtpendler	39	24	.	.
Wien 2.,Leopoldstadt	93	60	92	1	Gemeinde-Binnenpendler	45	20	45	-
Wien 3.,Landstraße	159	108	159	-	AUSPENDLER	468	264	458	10
Wien 4.,Wieden	38	17	37	1	in and. Gemeinde des Pol.Bez.	181	91	179	2
Wien 6.,Mariahilf	27	17	27	-	Mödling	37	13	36	1
Wien 8.,Josefstadt	26	13	26	-	Vösendorf	24	12	24	-
Wien 9.,Alsergrund	104	56	103	1	Wiener Neudorf	34	16	34	-
Wien 10.,Favoriten	77	51	76	1	in and. Pol.Bez. des Bundesl.	71	44	70	1
Wien 11.,Simmering	49	35	48	1	Wien-Umgebung	44	24	44	-
Wien 12.,Meidling	33	27	33	-	in anderes Bundesland	215	128	209	6
Wien 15.,Rudolfsh.-Fünfh	22	14	21	1	WIEN	213	126	209	4
Wien 17.,Hernals	25	18	24	1	Wien 1.,Innere Stadt	23	9	23	-
Wien 19.,Döbling	36	17	36	-					



**Tabelle 1: Erwerbstätige nach Wohngemeinden, Arbeitsgemeinden und Geschlecht bzw. Pendelfrequenz**

Wohngemeinde, Arbeitsgemeinde	Insge- samt	dar.: männ- lich	Tages- pendler	Nicht- tages- pendler	Wohngemeinde, Arbeitsgemeinde	Insge- samt	dar.: männ- lich	Tages- pendler	Nicht- tages- pendler
<b>317 POL.BEZ.: MÖDLING</b>									
<b>01 ACHAU (Forts.)</b>					<b>02 BIEDERMANNSDORF (Forts.)</b>				
Wien 10., Favoriten	24	12	24	-	Hartberg	48	47	-	48
Wien 23., Liesing	37	19	37	-	WIEN	732	492	720	12
ins Ausland	1	1	-	1	Wien 2., Leopoldstadt	28	18	27	1
EINPENDLER	459	385	357	102	Wien 3., Landstraße	33	20	33	-
aus and. Gemeinde des Pol. Bez.	69	35	67	2	Wien 5., Margareten	31	22	30	1
aus and. Pol. Bez. des Bundesl.	160	140	133	27	Wien 10., Favoriten	110	70	108	2
Baden	38	32	38	-	Wien 11., Simmering	44	29	41	3
Wien-Umgebung	20	14	19	1	Wien 12., Meidling	31	17	31	-
aus anderem Bundesland	230	210	157	73	Wien 13., Hietzing	23	16	23	-
BURGENLAND	41	39	28	13	Wien 14., Penzing	23	17	23	-
STEIERMARK	48	48	1	47	Wien 15., Rudolphsh.-Fünfh	33	28	33	-
Hartberg	37	37	-	37	Wien 16., Ottakring	39	29	39	-
WIEN	129	111	128	1	Wien 20., Brigittenau	30	15	30	-
Wien 10., Favoriten	22	17	21	1	Wien 21., Floridsdorf	39	26	39	-
ERWERBSTÄTIGE AM ARBEITSORT	543	429	.	.	Wien 22., Donaustadt	49	38	49	-
Index des Pendlersaldos	98,4	139,3	.	.	Wien 23., Liesing	111	66	109	2
Index der Pendlermobilität	167,9	210,7	.	.	ERWERBSTÄTIGE AM ARBEITSORT	2629	1621	.	.
					Index des Pendlersaldos	177,2	198,9	.	.
					Index der Pendlermobilität	248,6	273,9	.	.
<b>02 BIEDERMANNSDORF</b>					<b>03 BREITENFURT BEI WIEN</b>				
ERWERBSTÄTIGE AM WOHNORT	1484	815	.	.	ERWERBSTÄTIGE AM WOHNORT	2404	1324	.	.
Nichtpendler	74	44	.	.	Nichtpendler	161	88	.	.
Gemeinde-Binnenpendler	138	58	138	-	Gemeinde-Binnenpendler	272	126	272	-
AUSPENDLER	1272	713	1227	45	AUSPENDLER	1971	1110	1875	96
in and. Gemeinde des Pol. Bez.	419	178	418	1	in and. Gemeinde des Pol. Bez.	300	148	295	5
Brunn am Gebirge	38	18	38	-	Brunn am Gebirge	50	26	50	-
Laxenburg	32	17	32	-	Mödling	54	22	52	2
Maria Enzersdorf	27	19	27	-	Perchtoldsdorf	52	22	51	1
Mödling	103	40	103	-	Vösendorf	36	16	35	1
Vösendorf	63	17	63	-	Wiener Neudorf	32	18	32	-
Wiener Neudorf	90	36	89	1	in and. Pol. Bez. des Bundesl.	132	92	120	12
in and. Pol. Bez. des Bundesl.	125	86	120	5	Baden	27	18	26	1
Baden	41	26	41	-	Wien-Umgebung	44	36	44	-
Baden	21	12	21	-	Schwechat	21	19	21	-
Wien-Umgebung	45	29	45	-	in anderes Bundesland	1521	860	1460	61
Schwechat	29	21	29	-	WIEN	1488	832	1454	34
in anderes Bundesland	715	440	689	26	Wien 1., Innere Stadt	170	98	164	6
WIEN	699	427	685	14	Wien 2., Leopoldstadt	46	35	46	-
Wien 1., Innere Stadt	88	55	86	2	Wien 3., Landstraße	91	53	89	2
Wien 2., Leopoldstadt	25	21	25	-	Wien 4., Wieden	41	25	37	4
Wien 3., Landstraße	71	48	70	1	Wien 5., Margareten	38	16	37	1
Wien 4., Wieden	25	15	24	1	Wien 6., Mariahilf	33	18	33	-
Wien 9., Alsergrund	37	23	35	2	Wien 7., Neubau	28	18	27	1
Wien 10., Favoriten	108	60	107	1	Wien 9., Alsergrund	72	45	69	3
Wien 11., Simmering	28	24	27	1	Wien 10., Favoriten	103	59	102	1
Wien 12., Meidling	36	16	36	-	Wien 11., Simmering	29	23	29	-
Wien 16., Ottakring	20	10	19	1	Wien 12., Meidling	75	38	75	-
Wien 21., Floridsdorf	21	15	21	-	Wien 13., Hietzing	111	46	107	4
Wien 22., Donaustadt	24	20	24	-	Wien 14., Penzing	47	23	44	3
Wien 23., Liesing	106	60	106	-	Wien 15., Rudolphsh.-Fünfh	47	26	47	-
ins Ausland	13	9	-	13	Wien 16., Ottakring	29	18	28	1
EINPENDLER	2417	1519	2165	252	Wien 19., Döbling	22	14	22	-
aus and. Gemeinde des Pol. Bez.	577	308	572	5	Wien 20., Brigittenau	27	17	27	-
Brunn am Gebirge	31	18	31	-	Wien 21., Floridsdorf	30	26	30	-
Guntramsdorf	65	33	64	1	Wien 22., Donaustadt	32	19	31	1
Hinterbrühl	23	11	23	-	Wien 23., Liesing	377	193	371	6
Laxenburg	45	25	45	-	ins Ausland	18	10	-	18
Maria Enzersdorf	49	27	48	1	EINPENDLER	568	340	539	29
Mödling	127	65	127	-	aus and. Gemeinde des Pol. Bez.	126	64	126	-
Vösendorf	27	14	26	1	Wienerwald	22	9	22	-
Wiener Neudorf	94	51	93	1	aus and. Pol. Bez. des Bundesl.	120	69	113	7
aus and. Pol. Bez. des Bundesl.	827	506	767	60	Baden	47	27	46	1
Wiener Neustadt (Stadt)	49	26	49	-	Wien-Umgebung	29	12	29	-
Baden	371	209	368	3	aus anderem Bundesland	322	207	300	22
Bad Vöslau	31	20	31	-	WIEN	294	187	291	3
Baden	51	34	51	-	Wien 10., Favoriten	27	23	27	-
Berndorf	23	11	23	-	Wien 12., Meidling	21	14	20	1
Ebreichsdorf	47	25	47	-	Wien 15., Rudolphsh.-Fünfh	21	11	21	-
Kottingbrunn	25	15	25	-	Wien 23., Liesing	63	31	63	-
Traiskirchen	68	38	67	1	ERWERBSTÄTIGE AM ARBEITSORT	1001	554	.	.
Bruck/Leitha	31	22	30	1	Index des Pendlersaldos	41,6	41,8	.	.
Neunkirchen	53	30	50	3	Index der Pendlermobilität	105,6	109,5	.	.
Wien-Umgebung	76	49	76	-	<b>04 BRUNN AM GEBIRGE</b>				
Wr. Neustadt (Ld)	90	52	89	1	ERWERBSTÄTIGE AM WOHNORT	4543	2511	.	.
aus anderem Bundesland	1013	705	826	187	Nichtpendler	219	132	.	.
BURGENLAND	137	96	106	31					
Eisenstadt-Umg.	40	22	38	2					
Neusiedl/See	25	20	20	5					
OBERÖSTERREICH	26	21	-	26					
STEIERMARK	84	74	-	84					

**Tabelle 1: Erwerbstätige nach Wohngemeinden, Arbeitsgemeinden und Geschlecht bzw. Pendelfrequenz**

Wohngemeinde, Arbeitsgemeinde	Insgesamt	dar.: männlich	Tagespendler	Nicht-tagespendler	Wohngemeinde, Arbeitsgemeinde	Insgesamt	dar.: männlich	Tagespendler	Nicht-tagespendler
<b>317 POL.BEZ.: MÖDLING</b>									
<b>04 BRUNN AM GEBIRGE (Forts.)</b>					<b>04 BRUNN AM GEBIRGE (Forts.)</b>				
Gemeinde-Binnenpendler	596	306	596	-	Wien-Umgebung	151	102	148	3
AUSPENDLER	3728	2073	3620	108	Schwechat	22	15	22	-
in and. Gemeinde des Pol.Bez.	1179	535	1168	11	Wr.Neustadt(Ld)	142	90	137	5
Biedermannsdorf	31	18	31	-	aus anderem Bundesland	2717	2059	2358	359
Gumpoldskirchen	27	19	27	-	BURGENLAND	245	202	202	43
Guntramsdorf	31	18	31	-	Eisenstadt-Umg.	51	29	50	1
Hinterbrühl	31	7	31	-	Mattersburg	43	36	43	-
Laxenburg	22	10	21	1	Neusiedl/See	29	25	27	2
Maria Enzersdorf	191	102	191	-	Oberpullendorf	60	59	47	13
Mödling	325	131	321	4	Oberwart	29	26	17	12
Perchtoldsdorf	151	66	149	2	KÄRNTEN	34	31	-	34
Vösendorf	177	60	175	2	OBERÖSTERREICH	65	58	-	65
Wiener Neudorf	141	75	139	2	STEIERMARK	157	138	14	143
in and. Pol.Bez. des Bundesl.	301	205	290	11	Hartberg	47	43	-	47
St.Pölten(Stadt)	26	18	26	-	WIEN	2180	1600	2142	38
Wiener Neustadt(Stadt)	33	20	32	1	Wien 2.,Leopoldstadt	65	50	62	3
Baden	110	76	108	2	Wien 3.,Landstraße	96	73	96	-
Baden	40	24	39	1	Wien 4.,Wieden	26	21	24	2
Traiskirchen	32	25	32	-	Wien 5.,Margareten	96	75	93	3
Wien-Umgebung	82	57	78	4	Wien 6.,Mariahilf	29	21	28	1
Schwechat	49	32	47	2	Wien 7.,Neubau	26	20	26	-
in anderes Bundesland	2215	1314	2162	53	Wien 9.,Alsergrund	22	15	21	1
WIEN	2185	1294	2151	34	Wien 10.,Favoriten	313	211	310	3
Wien 1.,Innere Stadt	272	155	268	4	Wien 11.,Simmering	100	75	99	1
Wien 2.,Leopoldstadt	108	73	108	-	Wien 12.,Meidling	175	131	172	3
Wien 3.,Landstraße	185	128	180	5	Wien 13.,Hietzing	60	46	59	1
Wien 4.,Wieden	80	46	79	1	Wien 14.,Penzing	98	72	96	2
Wien 5.,Margareten	38	26	38	-	Wien 15.,Rudolfsh.-Fünfh	107	84	106	1
Wien 6.,Mariahilf	74	46	73	1	Wien 16.,Ottakring	107	89	106	1
Wien 7.,Neubau	46	20	45	1	Wien 17.,Hernals	39	28	38	1
Wien 8.,Josefstadt	25	16	23	2	Wien 18.,Währing	46	41	45	1
Wien 9.,Alsergrund	105	58	102	3	Wien 19.,Döbling	35	24	34	1
Wien 10.,Favoriten	203	111	201	2	Wien 20.,Brigittenau	71	55	70	1
Wien 11.,Simmering	64	52	63	1	Wien 21.,Floridsdorf	108	90	105	3
Wien 12.,Meidling	123	69	121	2	Wien 22.,Donaustadt	158	120	157	1
Wien 13.,Hietzing	117	56	115	2	Wien 23.,Liesing	388	249	380	8
Wien 14.,Penzing	47	24	45	2	ERWERBSTÄTIGE AM ARBEITSORT	6316	4208	.	.
Wien 15.,Rudolfsh.-Fünfh	69	49	69	-	Index des Pendlersaldos	139,0	167,6	.	.
Wien 16.,Ottakring	45	29	45	-	Index der Pendlermobilität	203,1	232,7	.	.
Wien 18.,Währing	23	14	22	1	<b>06 GAADEN</b>				
Wien 19.,Döbling	24	16	23	1	ERWERBSTÄTIGE AM WOHNORT	684	386	.	.
Wien 20.,Brigittenau	28	17	28	-	Nichtpendler	37	19	.	.
Wien 21.,Floridsdorf	57	43	57	-	Gemeinde-Binnenpendler	76	34	76	-
Wien 22.,Donaustadt	65	46	64	1	AUSPENDLER	571	333	552	19
Wien 23.,Liesing	372	192	367	5	in and. Gemeinde des Pol.Bez.	202	99	199	3
ins Ausland	33	19	-	33	Mödling	67	32	67	-
EINPENDLER	5501	3770	5060	441	Wiener Neudorf	25	15	25	-
aus and. Gemeinde des Pol.Bez.	1240	702	1228	12	in and. Pol.Bez. des Bundesl.	81	55	80	1
Biedermannsdorf	38	18	38	-	Baden	40	27	40	-
Breitenfurt bei Wien	50	26	50	-	Baden	24	16	24	-
Gumpoldskirchen	31	17	31	-	Wien-Umgebung	32	21	31	1
Guntramsdorf	102	54	101	1	Schwechat	27	19	26	1
Hinterbrühl	38	27	37	1	in anderes Bundesland	284	177	273	11
Kaltenleutgeben	48	27	47	1	WIEN	272	171	267	5
Laxenburg	24	15	23	1	Wien 1.,Innere Stadt	40	27	40	-
Maria Enzersdorf	113	55	113	-	Wien 3.,Landstraße	20	13	19	1
Mödling	315	182	314	1	Wien 10.,Favoriten	23	14	23	-
Perchtoldsdorf	149	74	149	-	Wien 23.,Liesing	56	37	55	1
Vösendorf	74	50	73	1	ins Ausland	4	2	-	4
Wiener Neudorf	147	92	142	5	EINPENDLER	152	94	140	12
Wienerwald	34	20	34	-	aus and. Gemeinde des Pol.Bez.	61	39	60	1
aus and. Pol.Bez. des Bundesl.	1544	1009	1474	70	aus and. Pol.Bez. des Bundesl.	46	28	43	3
Wiener Neustadt(Stadt)	79	49	78	1	Baden	31	17	30	1
Baden	729	418	720	9	aus anderem Bundesland	45	27	37	8
Bad Vöslau	46	27	44	2	WIEN	35	21	35	-
Baden	128	78	126	2	ERWERBSTÄTIGE AM ARBEITSORT	265	147	.	.
Berndorf	30	16	30	-	Index des Pendlersaldos	38,7	38,1	.	.
Ebreichsdorf	69	38	68	1	Index der Pendlermobilität	105,7	110,6	.	.
Kottingbrunn	44	25	44	-	<b>07 GIESSHÜBL</b>				
Leobersdorf	22	10	22	-	ERWERBSTÄTIGE AM WOHNORT	752	418	.	.
Oberwaltersdorf	20	12	20	-	Nichtpendler	47	28	.	.
Pottendorf	24	19	24	-	Gemeinde-Binnenpendler	35	13	35	-
Traiskirchen	142	75	141	1	AUSPENDLER	670	377	632	38
Trumau	23	12	23	-	in and. Gemeinde des Pol.Bez.	190	103	188	2
Bruck/Leitha	38	29	36	2					
Gänserndorf	42	34	41	1					
Korneuburg	45	36	45	-					
Lilienfeld	23	18	19	4					
Melk	25	23	20	5					
Mistelbach	23	19	21	2					
Neunkirchen	75	52	72	3					
St.Pölten(Ld)	44	29	43	1					
Tulln	45	36	42	3					

**Tabelle 1: Erwerbstätige nach Wohngemeinden, Arbeitsgemeinden und Geschlecht bzw. Pendelfrequenz**

Wohngemeinde, Arbeitsgemeinde	Insge- samt	dar.: männ- lich	Tages- pendler	Nicht- tages- pendler	Wohngemeinde, Arbeitsgemeinde	Insge- samt	dar.: männ- lich	Tages- pendler	Nicht- tages- pendler
<b>07 GIESSHÜBL (Forts.)</b>					<b>09 GUMPOLDSKIRCHEN (Forts.)</b>				
Maria Enzersdorf	23	13	23	-	Eisenstadt-Umg.	22	13	22	-
Mödling	42	21	40	2	WIEN	307	240	303	4
Perchtoldsdorf	37	14	37	-	Wien 3.,Landstraße	20	15	20	-
Wiener Neudorf	22	19	22	-	Wien 10.,Favoriten	38	31	38	-
in and. Pol.Bez. des Bundesl.	68	41	65	3	Wien 11.,Simmering	21	19	20	1
Baden	23	12	22	1	Wien 12.,Meidling	26	20	26	-
Wien-Umgebung	25	13	24	1	Wien 23.,Liesing	43	32	42	1
in anderes Bundesland	403	228	379	24	ERWERBSTÄTIGE AM ARBEITSORT	1804	1191	.	.
WIEN	393	224	376	17	Index des Pendlersaldos	119,4	141,6	.	.
Wien 1.,Innere Stadt	61	35	59	2	Index der Pendlermobilität	172,0	195,7	.	.
Wien 2.,Leopoldstadt	20	14	19	1	<b>10 GUNTRAMSDORF</b>				
Wien 3.,Landstraße	48	25	46	2	ERWERBSTÄTIGE AM WOHNORT	4250	2386	.	.
Wien 4.,Wieden	20	13	19	1	Nichtpendler	192	96	.	.
Wien 9.,Alsergrund	27	13	24	3	Gemeinde-Binnenpendler	643	357	643	-
Wien 10.,Favoriten	26	16	26	-	AUSPENDLER	3415	1933	3300	115
Wien 12.,Meidling	21	14	20	1	in and. Gemeinde des Pol.Bez.	1344	658	1327	17
Wien 13.,Hietzing	20	12	19	1	Biedermannsdorf	65	33	64	1
Wien 23.,Liesing	52	30	49	3	Brunn am Gebirge	102	54	101	1
ins Ausland	9	5	-	9	Gumpoldskirchen	80	45	80	-
EINPENDLER	181	96	174	7	Hinterbrühl	33	19	33	-
aus and. Gemeinde des Pol.Bez.	84	41	84	-	Laxenburg	79	42	79	-
Mödling	22	12	22	-	Maria Enzersdorf	109	69	109	-
aus and. Pol.Bez. des Bundesl.	26	13	25	1	Mödling	301	140	295	6
aus anderem Bundesland	71	42	65	6	Perchtoldsdorf	34	17	32	2
WIEN	67	41	64	3	Vösendorf	163	63	162	1
ERWERBSTÄTIGE AM ARBEITSORT	263	137	.	.	Wiener Neudorf	331	153	326	5
Index des Pendlersaldos	35,0	32,8	.	.	in and. Pol.Bez. des Bundesl.	471	297	455	16
Index der Pendlermobilität	113,2	113,2	.	.	Wiener Neustadt(Stadt)	21	11	20	1
<b>09 GUMPOLDSKIRCHEN</b>					Baden	263	155	261	2
ERWERBSTÄTIGE AM WOHNORT	1511	841	.	.	Baden	100	53	100	-
Nichtpendler	152	85	.	.	Traiskirchen	100	57	100	-
Gemeinde-Binnenpendler	206	108	206	-	Wien-Umgebung	116	75	115	1
AUSPENDLER	1153	648	1124	29	Schwechat	68	39	67	1
in and. Gemeinde des Pol.Bez.	401	199	398	3	in anderes Bundesland	1574	960	1518	56
Brunn am Gebirge	31	17	31	-	WIEN	1526	924	1505	21
Guntramsdorf	59	29	56	3	Wien 1.,Innere Stadt	189	103	188	1
Laxenburg	22	13	22	-	Wien 2.,Leopoldstadt	55	36	55	-
Maria Enzersdorf	37	21	37	-	Wien 3.,Landstraße	100	61	96	4
Mödling	102	47	102	-	Wien 4.,Wieden	48	31	48	-
Vösendorf	39	16	39	-	Wien 5.,Margareten	44	24	43	1
Wiener Neudorf	69	39	69	-	Wien 6.,Mariahilf	32	19	32	-
in and. Pol.Bez. des Bundesl.	229	125	226	3	Wien 8.,Josefstadt	21	13	21	-
Baden	161	77	159	2	Wien 9.,Alsergrund	92	55	92	-
Baden	85	37	84	1	Wien 10.,Favoriten	193	113	193	-
Traiskirchen	34	17	34	-	Wien 11.,Simmering	57	40	56	1
Wien-Umgebung	32	23	31	1	Wien 12.,Meidling	111	69	108	3
in anderes Bundesland	514	319	500	14	Wien 13.,Hietzing	61	34	60	1
WIEN	495	301	491	4	Wien 14.,Penzing	33	20	33	-
Wien 1.,Innere Stadt	77	37	76	1	Wien 15.,Rudolfsh.-Fünfh	52	28	52	-
Wien 3.,Landstraße	36	23	36	-	Wien 16.,Ottakring	30	24	29	1
Wien 4.,Wieden	23	14	23	-	Wien 21.,Floridsdorf	47	30	47	-
Wien 9.,Alsergrund	24	15	24	-	Wien 22.,Donaustadt	46	33	44	2
Wien 10.,Favoriten	52	36	51	1	Wien 23.,Liesing	257	154	253	4
Wien 12.,Meidling	31	15	31	-	ins Ausland	26	18	-	26
Wien 21.,Floridsdorf	21	12	20	1	EINPENDLER	3675	2483	3440	235
Wien 22.,Donaustadt	26	15	26	-	aus and. Gemeinde des Pol.Bez.	629	372	625	4
Wien 23.,Liesing	56	36	56	-	Brunn am Gebirge	31	18	31	-
ins Ausland	9	5	-	9	Gumpoldskirchen	59	29	56	3
EINPENDLER	1446	998	1374	72	Hinterbrühl	29	22	29	-
aus and. Gemeinde des Pol.Bez.	294	184	287	7	Laxenburg	32	19	31	1
Brunn am Gebirge	27	19	27	-	Maria Enzersdorf	40	22	40	-
Guntramsdorf	80	45	80	-	Mödling	151	93	151	-
Mödling	75	45	71	4	Perchtoldsdorf	24	20	24	-
Wiener Neudorf	34	22	33	1	Vösendorf	22	14	22	-
aus and. Pol.Bez. des Bundesl.	763	509	744	19	Wiener Neudorf	124	73	124	-
Wiener Neustadt(Stadt)	31	21	30	1	in and. Pol.Bez. des Bundesl.	1572	963	1528	44
Baden	581	376	580	1	Wiener Neustadt(Stadt)	120	82	120	-
Bad Vöslau	89	61	89	-	Baden	972	552	967	5
Baden	95	57	95	-	Bad Vöslau	52	35	52	-
Berndorf	20	12	20	-	Baden	144	75	144	-
Ebreichsdorf	20	12	20	-	Berndorf	40	23	40	-
Kottingbrunn	41	29	41	-	Ebreichsdorf	68	34	67	1
Pfaffstätten	24	16	24	-	Kottingbrunn	31	19	31	-
Traiskirchen	163	104	162	1	Oberwaltersdorf	31	15	31	-
Neunkirchen	20	11	18	2	Pfaffstätten	25	11	25	-
Wr.Neustadt(Ld)	62	47	57	5	Pottendorf	24	19	24	-
aus anderem Bundesland	389	305	343	46	Traiskirchen	367	213	364	3
BURGENLAND	48	37	38	10	Trumau	27	18	27	-
					Bruck/Leitha	26	21	26	-

317 POL.BEZ.: MÖDLING

**Tabelle 1: Erwerbstätige nach Wohngemeinden, Arbeitsgemeinden und Geschlecht bzw. Pendelfrequenz**

Wohngemeinde, Arbeitsgemeinde	Insgesamt	dar.: männlich	Tages- pendler	Nicht- tages- pendler	Wohngemeinde, Arbeitsgemeinde	Insgesamt	dar.: männlich	Tages- pendler	Nicht- tages- pendler
<b>317 POL.BEZ.: MÖDLING</b>									
<b>10 GUNTRAMSDORF (Forts.)</b>					<b>12 HINTERBRÜHL (Forts.)</b>				
Gänserndorf	24	20	24	-	Biedermannsdorf	23	11	23	-
Neunkirchen	62	38	59	3	Brunn am Gebirge	38	27	37	1
St.Pölten(Ld)	24	19	23	1	Guntramsdorf	29	22	29	-
Wien-Umgebung	95	62	95	-	Maria Enzersdorf	59	30	59	-
Wr.Neustadt(Ld)	163	100	157	6	Mödling	195	88	195	-
Eggendorf	25	13	25	-	Perchtoldsdorf	33	15	33	-
Sollnau	28	14	28	-	Vösendorf	54	20	54	-
aus anderem Bundesland	1474	1148	1287	187	Wiener Neudorf	79	53	78	1
BURGENLAND	161	119	141	20	in and. Pol.Bez. des Bundesl.	156	104	149	7
Eisenstadt-Umg.	50	37	50	-	Baden	72	47	71	1
Mattersburg	40	31	39	1	Baden	33	20	32	1
Oberpullendorf	22	15	16	6	Wien-Umgebung	39	26	39	-
KÄRNTEN	20	16	-	20	Schwechat	31	18	31	-
OBERÖSTERREICH	53	40	-	53	in anderes Bundesland	807	502	767	40
STEIERMARK	65	55	4	61	WIEN	774	476	760	14
WIEN	1161	910	1142	19	Wien 1.,Innere Stadt	135	77	132	3
Wien 2.,Leopoldstadt	58	50	58	-	Wien 2.,Leopoldstadt	40	26	39	1
Wien 3.,Landstraße	51	44	49	2	Wien 3.,Landstraße	73	39	73	-
Wien 5.,Margareten	53	42	53	-	Wien 4.,Wieden	34	21	33	1
Wien 7.,Neubau	28	19	28	-	Wien 6.,Mariahilf	24	21	24	-
Wien 10.,Favoriten	142	110	140	2	Wien 7.,Neubau	20	12	20	-
Wien 11.,Simmering	65	52	65	-	Wien 9.,Alsergrund	31	21	30	1
Wien 12.,Meidling	94	73	91	3	Wien 10.,Favoriten	64	39	63	1
Wien 13.,Hietzing	39	29	37	2	Wien 11.,Simmering	22	17	22	-
Wien 14.,Penzing	41	36	41	-	Wien 12.,Meidling	36	20	35	1
Wien 15.,Rudolfsh.-Fünfh	50	40	50	-	Wien 13.,Hietzing	21	9	21	-
Wien 16.,Ottakring	62	51	62	-	Wien 15.,Rudolfsh.-Fünfh	26	17	25	1
Wien 17.,Hernals	35	30	34	1	Wien 22.,Donaustadt	29	18	29	-
Wien 19.,Döbling	22	16	21	1	Wien 23.,Liesing	110	74	108	2
Wien 20.,Brigittenau	60	45	57	3	ins Ausland	20	14	-	20
Wien 21.,Floridsdorf	72	61	72	-	EINPENDLER	815	319	756	59
Wien 22.,Donaustadt	99	77	98	1	aus and. Gemeinde des Pol.Bez.	374	128	371	3
Wien 23.,Liesing	128	92	125	3	Brunn am Gebirge	31	7	31	-
ERWERBSTÄTIGE AM ARBEITSORT	4510	2936	.	.	Guntramsdorf	33	19	33	-
Index des Pendlersaldos	106,1	123,1	.	.	Maria Enzersdorf	30	6	30	-
Index der Pendlermobilität	166,8	185,1	.	.	Mödling	138	42	138	-
<b>11 HENNERSDORF</b>					Perchtoldsdorf	21	9	21	-
ERWERBSTÄTIGE AM WOHNORT	752	419	.	.	Wiener Neudorf	36	14	35	1
Nichtpendler	45	27	.	.	aus and. Pol.Bez. des Bundesl.	193	62	175	18
Gemeinde-Binnenpendler	47	25	47	-	Baden	104	27	102	2
AUSPENDLER	660	367	640	20	aus anderem Bundesland	248	129	210	38
in and. Gemeinde des Pol.Bez.	168	71	167	1	BURGENLAND	21	13	16	5
Maria Enzersdorf	22	13	22	-	WIEN	207	105	194	13
Mödling	20	7	20	-	Wien 10.,Favoriten	21	6	21	-
Vösendorf	51	16	51	-	Wien 23.,Liesing	22	9	22	-
Wiener Neudorf	28	13	27	1	ERWERBSTÄTIGE AM ARBEITSORT	1113	454	.	.
in and. Pol.Bez. des Bundesl.	72	47	70	2	Index des Pendlersaldos	60,7	43,3	.	.
Baden	23	15	23	-	Index der Pendlermobilität	128,2	117,6	.	.
Wien-Umgebung	40	24	39	1	<b>13 KALTENLEUTGEBEN</b>				
in anderes Bundesland	416	247	403	13	ERWERBSTÄTIGE AM WOHNORT	1428	793	.	.
WIEN	410	242	403	7	Nichtpendler	63	41	.	.
Wien 1.,Innere Stadt	44	26	43	1	Gemeinde-Binnenpendler	119	52	119	-
Wien 3.,Landstraße	39	24	38	1	AUSPENDLER	1246	700	1197	49
Wien 4.,Wieden	21	12	21	-	in and. Gemeinde des Pol.Bez.	332	158	327	5
Wien 10.,Favoriten	52	21	52	-	Brunn am Gebirge	48	27	47	1
Wien 11.,Simmering	24	17	24	-	Mödling	59	28	59	-
Wien 12.,Meidling	23	17	21	2	Perchtoldsdorf	73	30	71	2
Wien 23.,Liesing	84	49	82	2	Vösendorf	48	11	47	1
ins Ausland	4	2	-	4	Wiener Neudorf	37	29	37	-
EINPENDLER	191	146	176	15	in and. Pol.Bez. des Bundesl.	66	48	59	7
aus and. Gemeinde des Pol.Bez.	34	23	34	-	Wien-Umgebung	23	12	23	-
aus and. Pol.Bez. des Bundesl.	51	44	45	6	in anderes Bundesland	841	489	811	30
aus anderem Bundesland	106	79	97	9	WIEN	827	477	809	18
WIEN	93	68	91	2	Wien 1.,Innere Stadt	85	47	84	1
Wien 10.,Favoriten	20	15	19	1	Wien 2.,Leopoldstadt	30	22	28	2
ERWERBSTÄTIGE AM ARBEITSORT	283	198	.	.	Wien 3.,Landstraße	50	29	49	1
Index des Pendlersaldos	37,6	47,3	.	.	Wien 4.,Wieden	22	16	21	1
Index der Pendlermobilität	113,2	122,4	.	.	Wien 6.,Mariahilf	23	17	22	1
<b>12 HINTERBRÜHL</b>					Wien 7.,Neubau	21	13	20	1
ERWERBSTÄTIGE AM WOHNORT	1834	1048	.	.	Wien 9.,Alsergrund	39	27	37	2
Nichtpendler	117	61	.	.	Wien 10.,Favoriten	57	30	57	-
Gemeinde-Binnenpendler	181	74	181	-	Wien 11.,Simmering	28	22	28	-
AUSPENDLER	1536	913	1467	69	Wien 12.,Meidling	50	26	50	-
in and. Gemeinde des Pol.Bez.	553	293	551	2	Wien 13.,Hietzing	57	23	56	1
					Wien 14.,Penzing	27	16	27	-
					Wien 15.,Rudolfsh.-Fünfh	27	13	27	-
					Wien 23.,Liesing	226	129	221	5
					ins Ausland	7	5	-	7

**Tabelle 1: Erwerbstätige nach Wohngemeinden, Arbeitsgemeinden und Geschlecht bzw. Pendelfrequenz**

Wohngemeinde, Arbeitsgemeinde	Insgesamt	dar.: männlich	Tages- pendler	Nicht- tages- pendler	Wohngemeinde, Arbeitsgemeinde	Insgesamt	dar.: männlich	Tages- pendler	Nicht- tages- pendler
<b>317 POL.BEZ.: MÖDLING</b>									
<b>13 KALTENLEUTGEBEN (Forts.)</b>					<b>15 LAXENBURG (Forts.)</b>				
EINPENDLER	161	95	155	6	Wiener Neustadt(Stadt)	36	25	34	2
aus and. Gemeinde des Pol.Bez.	43	20	43	-	Baden	219	134	213	6
aus and. Pol.Bez. des Bundesl.	26	17	23	3	Baden	57	33	53	4
aus anderem Bundesland	92	58	89	3	Ebreichsdorf	23	14	23	-
WIEN	89	55	88	1	Traiskirchen	42	29	41	1
Wien 23.,Liesing	24	11	24	-	Neunkirchen	47	32	41	6
ERWERBSTÄTIGE AM ARBEITSORT	343	188	.	.	Wien-Umgebung	78	43	76	2
Index des Pendlersaldos	24,0	23,7	.	.	Wr.Neustadt(Ld)	81	40	78	3
Index der Pendlermobilität	98,5	100,3	.	.	aus anderem Bundesland	789	540	710	79
					BURGENLAND	70	43	65	5
					Eisenstadt-Umg.	21	11	21	-
					WIEN	650	445	643	7
					Wien 3.,Landstraße	38	24	37	1
<b>14 LAAB IM WALDE</b>					Wien 10.,Favoriten	111	71	110	1
ERWERBSTÄTIGE AM WOHNORT	515	281	.	.	Wien 11.,Simmering	37	29	36	1
Nichtpendler	43	17	.	.	Wien 12.,Meidling	47	31	47	-
Gemeinde-Binnenpendler	72	34	72	-	Wien 13.,Hietzing	23	16	23	-
AUSPENDLER	400	230	388	12	Wien 14.,Penzing	30	18	30	-
in and. Gemeinde des Pol.Bez.	64	37	62	2	Wien 15.,Rudolfsh.-Fünfh	31	27	31	-
in and. Pol.Bez. des Bundesl.	26	20	23	3	Wien 16.,Ottakring	25	22	24	1
in anderes Bundesland	309	172	303	6	Wien 21.,Floridsdorf	41	32	41	-
WIEN	305	168	302	3	Wien 22.,Donaustadt	42	29	42	-
Wien 1.,Innere Stadt	37	19	36	1	Wien 23.,Liesing	87	55	86	1
Wien 9.,Alsergrund	22	9	22	-	ERWERBSTÄTIGE AM ARBEITSORT	1977	1197	.	.
Wien 13.,Hietzing	31	15	31	-	Index des Pendlersaldos	151,7	166,3	.	.
Wien 14.,Penzing	22	10	21	1	Index der Pendlermobilität	219,5	240,4	.	.
Wien 23.,Liesing	56	29	56	-					
ins Ausland	1	1	-	1	<b>16 MARIA ENZERSDORF</b>				
EINPENDLER	178	63	142	36	ERWERBSTÄTIGE AM WOHNORT	3477	1980	.	.
aus and. Gemeinde des Pol.Bez.	35	13	35	-	Nichtpendler	213	120	.	.
aus and. Pol.Bez. des Bundesl.	62	16	48	14	Gemeinde-Binnenpendler	407	232	407	-
aus anderem Bundesland	81	34	59	22	AUSPENDLER	2857	1628	2721	136
WIEN	60	25	59	1	in and. Gemeinde des Pol.Bez.	865	420	858	7
Wien 23.,Liesing	22	8	21	1	Biedermannsdorf	49	27	48	1
ERWERBSTÄTIGE AM ARBEITSORT	293	114	.	.	Brunn am Gebirge	113	55	113	-
Index des Pendlersaldos	56,9	40,6	.	.	Guntramsdorf	40	22	40	-
Index der Pendlermobilität	112,2	104,3	.	.	Hinterbrühl	30	6	30	-
					Mödling	285	125	282	3
<b>15 LAXENBURG</b>					Perchtoldsdorf	88	46	87	1
ERWERBSTÄTIGE AM WOHNORT	1303	720	.	.	Vösendorf	93	40	93	-
Nichtpendler	49	28	.	.	Wiener Neudorf	116	69	115	1
Gemeinde-Binnenpendler	161	65	161	-	in and. Pol.Bez. des Bundesl.	278	177	265	13
AUSPENDLER	1093	627	1057	36	Baden	90	60	90	-
in and. Gemeinde des Pol.Bez.	371	191	362	9	Baden	36	21	36	-
Biedermannsdorf	45	25	45	-	Traiskirchen	28	17	28	-
Brunn am Gebirge	24	15	23	1	Wien-Umgebung	89	52	88	1
Guntramsdorf	32	19	31	1	Schwechat	60	30	59	1
Maria Enzersdorf	35	21	35	-	in anderes Bundesland	1659	995	1598	61
Mödling	76	36	72	4	WIEN	1622	971	1589	33
Vösendorf	40	12	40	-	Wien 1.,Innere Stadt	213	120	209	4
Wiener Neudorf	82	46	80	2	Wien 2.,Leopoldstadt	70	43	66	4
in and. Pol.Bez. des Bundesl.	135	88	129	6	Wien 3.,Landstraße	124	78	122	2
Baden	45	28	43	2	Wien 4.,Wieden	51	30	48	3
Wien-Umgebung	60	40	58	2	Wien 5.,Margareten	33	18	31	2
Schwechat	44	31	42	2	Wien 6.,Mariahilf	51	30	50	1
in anderes Bundesland	578	342	566	12	Wien 7.,Neubau	49	28	47	2
WIEN	566	334	561	5	Wien 8.,Josefstadt	20	12	18	2
Wien 1.,Innere Stadt	93	48	93	-	Wien 9.,Alsergrund	96	58	92	4
Wien 2.,Leopoldstadt	37	28	37	-	Wien 10.,Favoriten	169	95	167	2
Wien 3.,Landstraße	56	36	55	1	Wien 11.,Simmering	42	31	40	2
Wien 4.,Wieden	27	16	27	-	Wien 12.,Meidling	86	50	84	2
Wien 9.,Alsergrund	30	17	30	-	Wien 13.,Hietzing	73	39	73	-
Wien 10.,Favoriten	69	36	69	-	Wien 14.,Penzing	39	24	39	-
Wien 11.,Simmering	20	16	20	-	Wien 15.,Rudolfsh.-Fünfh	35	20	35	-
Wien 12.,Meidling	24	13	23	1	Wien 16.,Ottakring	30	20	30	-
Wien 13.,Hietzing	21	11	20	1	Wien 19.,Döbling	31	20	31	-
Wien 23.,Liesing	78	41	78	-	Wien 20.,Brigittenau	22	16	22	-
ins Ausland	9	6	-	9	Wien 21.,Floridsdorf	37	29	37	-
EINPENDLER	1767	1104	1647	120	Wien 22.,Donaustadt	58	36	56	2
aus and. Gemeinde des Pol.Bez.	405	215	403	2	Wien 23.,Liesing	270	159	269	1
Biedermannsdorf	32	17	32	-	ins Ausland	55	36	-	55
Brunn am Gebirge	22	10	21	1	EINPENDLER	3152	2089	2955	197
Gumpoldskirchen	22	13	22	-	aus and. Gemeinde des Pol.Bez.	1260	705	1252	8
Guntramsdorf	79	42	79	-	Biedermannsdorf	27	19	27	-
Mödling	75	43	75	-	Brunn am Gebirge	191	102	191	-
Vösendorf	23	10	23	-	Gießhübl	23	13	23	-
Wiener Neudorf	50	27	50	-	Gumpoldskirchen	37	21	37	-
aus and. Pol.Bez. des Bundesl.	573	349	534	39	Guntramsdorf	109	69	109	-
					Hennersdorf	22	13	22	-
					Hinterbrühl	59	30	59	-

**Tabelle 1: Erwerbstätige nach Wohngemeinden, Arbeitsgemeinden und Geschlecht bzw. Pendelfrequenz**

Wohngemeinde, Arbeitsgemeinde	Insgesamt	dar.: männlich	Tages- pendler	Nicht- tages- pendler	Wohngemeinde, Arbeitsgemeinde	Insgesamt	dar.: männlich	Tages- pendler	Nicht- tages- pendler
<b>317 POL.BEZ.: MÖDLING</b>									
<b>16 MARIA ENZERSDORF (Forts.)</b>					<b>17 MÖDLING (Forts.)</b>				
Laxenburg	35	21	35	-	Wien 5.,Margareten	75	51	74	1
Mödling	367	197	361	6	Wien 6.,Mariahilf	97	62	96	1
Perchtoldsdorf	74	40	74	-	Wien 7.,Neubau	98	56	97	1
Vösendorf	43	31	43	-	Wien 8.,Josefstadt	53	33	53	-
Wiener Neudorf	155	76	155	-	Wien 9.,Alsergrund	270	164	265	5
Wienerwald	40	28	39	1	Wien 10.,Favoriten	362	233	358	4
aus and. Pol.Bez. des Bundesl.	1006	714	927	79	Wien 11.,Simmering	123	78	117	6
St.Pölten(Stadt)	23	18	23	-	Wien 12.,Meidling	194	115	192	2
Wiener Neustadt(Stadt)	70	44	70	-	Wien 13.,Hietzing	137	71	136	1
Baden	395	263	385	10	Wien 14.,Penzing	103	61	101	2
Bad Vöslau	46	39	45	1	Wien 15.,Rudolfsh.-Fünfh	64	40	63	1
Baden	68	39	67	1	Wien 16.,Ottakring	68	35	67	1
Ebreichsdorf	23	18	23	-	Wien 17.,Hernals	28	21	28	-
Kottingbrunn	26	21	24	2	Wien 18.,Währing	44	23	43	1
Traiskirchen	80	49	76	4	Wien 19.,Döbling	61	40	60	1
Bruck/Leitha	20	15	18	2	Wien 20.,Brigittenau	74	56	73	1
Gänserndorf	20	14	20	-	Wien 21.,Floridsdorf	111	77	109	2
Korneuburg	25	24	23	2	Wien 22.,Donaustadt	124	81	121	3
Neunkirchen	97	74	95	2	Wien 23.,Liesing	578	343	573	5
St.Pölten(Ld)	36	31	33	3	ins Ausland	82	55	-	82
Wien-Umgebung	57	34	55	2					
Wr.Neustadt(Ld)	132	88	130	2	EINPENDLER	6787	3536	6359	428
aus anderem Bundesland	886	670	776	110	aus and. Gemeinde des Pol.Bez.	2580	1120	2544	36
BURGENLAND	149	125	130	19	Achau	37	13	36	1
Mattersburg	82	78	81	1	Biedermannsdorf	103	40	103	-
Marz	21	21	20	1	Breitenfurt bei Wien	54	22	52	2
STEIERMARK	34	25	1	33	Brunn am Gebirge	325	131	321	4
WIEN	654	478	645	9	Gaaden	67	32	67	-
Wien 2.,Leopoldstadt	25	21	25	-	Gießhübl	42	21	40	2
Wien 3.,Landstraße	21	11	21	-	Gumpoldskirchen	102	47	102	-
Wien 5.,Margareten	31	24	31	-	Guntramsdorf	301	140	295	6
Wien 10.,Favoriten	96	69	95	1	Hennersdorf	20	7	20	-
Wien 11.,Simmering	37	32	36	1	Hinterbrühl	195	88	195	-
Wien 12.,Meidling	45	31	45	-	Kaltenleutgeben	59	28	59	-
Wien 13.,Hietzing	28	17	27	1	Laxenburg	76	36	72	4
Wien 14.,Penzing	31	28	30	1	Maria Enzersdorf	285	125	282	3
Wien 15.,Rudolfsh.-Fünfh	20	15	19	1	Münchendorf	56	24	55	1
Wien 16.,Ottakring	30	28	29	1	Perchtoldsdorf	225	104	223	2
Wien 21.,Floridsdorf	22	16	22	-	Vösendorf	58	27	58	-
Wien 22.,Donaustadt	41	33	41	-	Wiener Neudorf	475	187	468	7
Wien 23.,Liesing	121	75	120	1	Wienerwald	92	43	88	4
ERWERBSTÄTIGE AM ARBEITSORT	3772	2441	.	.	aus and. Pol.Bez. des Bundesl.	2269	1232	2165	104
Index des Pendlersaldos	108,5	123,3	.	.	Wiener Neustadt(Stadt)	152	91	149	3
Index der Pendlermobilität	172,8	187,7	.	.	Baden	1127	583	1113	14
					Alland	26	16	26	-
					Bad Vöslau	97	48	96	1
					Baden	218	99	216	2
					Berndorf	33	20	33	-
					Blumau-Neurißhof	30	19	29	1
					Ebreichsdorf	75	40	75	-
					Enzesfeld-Lindabrunn	31	16	31	-
					Heiligenkreuz	31	15	30	1
					Kottingbrunn	70	38	70	-
					Leobersdorf	37	17	37	-
					Oberwaltersdorf	42	14	41	1
					Pfaffstätten	33	12	32	1
					Traiskirchen	220	124	216	4
					Trumau	28	9	27	1
					Bruck/Leitha	37	18	34	3
					Gänserndorf	28	15	24	4
					Korneuburg	24	13	24	-
					Lilienfeld	43	23	37	6
					Melk	22	14	13	9
					Neunkirchen	207	117	200	7
					Neunkirchen	30	17	30	-
					Ternitz	30	13	30	-
					St.Pölten(Ld)	44	29	41	3
					Wien-Umgebung	136	73	134	2
					Himberg	22	10	21	1
					Wr.Neustadt(Ld)	327	176	320	7
					Eggendorf	30	13	28	2
					Felixdorf	36	20	36	-
					Markt Piesting	21	13	21	-
					Sollenau	47	23	47	-
					Wöllersdf-Steinabrückl	28	13	28	-
					aus anderem Bundesland	1938	1184	1650	288
					BURGENLAND	219	151	155	64
					Eisenstadt-Umg.	57	33	53	4
					Mattersburg	45	29	44	1
					Neusiedl/See	24	18	18	6
					Oberpullendorf	21	16	14	7
					Oberwart	38	31	13	25
					KÄRNTEN	42	34	-	42
					OBERÖSTERREICH	31	24	-	31
					STEIERMARK	95	75	12	83



**Tabelle 1: Erwerbstätige nach Wohngemeinden, Arbeitsgemeinden und Geschlecht bzw. Pendelfrequenz**

Wohngemeinde, Arbeitsgemeinde	Insgesamt	dar.: männlich	Tages- pendler	Nicht- tages- pendler	Wohngemeinde, Arbeitsgemeinde	Insgesamt	dar.: männlich	Tages- pendler	Nicht- tages- pendler
<b>317 POL.BEZ.: MÖDLING</b>									
<b>19 PERCHTOLDSORF (Forts.)</b>					<b>23 VÖSENDORF (Forts.)</b>				
Wien 22.,Donaustadt	49	29	49	-	Bruck/Leitha	44	25	44	-
Wien 23.,Liesing	329	155	324	5	Gänserndorf	52	38	48	4
ERWERBSTÄTIGE AM ARBEITSORT	4174	2210	.	.	Korneuburg	44	27	43	1
<i>Index des Pendlersaldos</i>	67,1	64,4	.	.	Mistelbach	23	14	19	4
<i>Index der Pendlermobilität</i>	123,4	127,7	.	.	Neunkirchen	117	59	112	5
<b>23 VÖSENDORF</b>					Neunkirchen	22	13	21	1
ERWERBSTÄTIGE AM WOHNORT	2443	1334	.	.	Ternitz	22	10	21	1
Nichtpendler	89	56	.	.	St.Pölten(Ld)	59	35	58	1
Gemeinde-Binnenpendler	446	183	446	-	Tulln	31	23	31	-
AUSPENDLER	1908	1095	1839	69	Wien-Umgebung	237	115	234	3
in and. Gemeinde des Pol.Bez.	384	216	382	2	Himberg	30	6	30	-
Biedermannsdorf	27	14	26	1	Leopoldsdorf	32	15	32	-
Brunn am Gebirge	74	50	73	1	Schwechat	39	19	38	1
Guntramsdorf	22	14	22	-	Wr.Neustadt(Ld)	254	104	247	7
Laxenburg	23	10	23	-	Eggendorf	26	9	26	-
Maria Enzersdorf	43	31	43	-	Felixdorf	23	5	22	1
Mödling	58	27	58	-	Sollenu	36	14	36	-
Perchtoldsdorf	28	13	28	-	Theresienfeld	23	10	23	-
Wiener Neudorf	70	33	70	-	Wöllersdf-Steinabrückl	22	11	21	1
in and. Pol.Bez. des Bundesl.	140	100	137	3	aus anderem Bundesland	3913	2241	3548	365
Baden	36	25	35	1	BURGENLAND	307	190	249	58
Wien-Umgebung	66	48	66	-	Eisenstadt-Umg.	92	40	89	3
Schwechat	35	25	35	-	Güssing	23	19	8	15
in anderes Bundesland	1368	768	1320	48	Mattersburg	58	40	57	1
WIEN	1335	742	1316	19	Neusiedl/See	43	24	36	7
Wien 1.,Innere Stadt	134	66	134	-	Oberpullendorf	30	23	23	7
Wien 2.,Leopoldstadt	51	31	51	-	Oberwart	40	30	19	21
Wien 3.,Landstraße	108	55	108	-	KÄRNTEN	41	33	-	41
Wien 4.,Wieden	38	18	38	-	OBERÖSTERREICH	55	43	-	55
Wien 5.,Margareten	36	18	36	-	SALZBURG	22	17	-	22
Wien 7.,Neubau	20	11	20	-	STEIERMARK	128	91	3	125
Wien 9.,Alsergrund	68	45	65	3	Graz(Stadt)	25	19	-	25
Wien 10.,Favoriten	137	77	137	-	Hartberg	41	31	-	41
Wien 11.,Simmering	43	31	42	1	TIROL	20	13	-	20
Wien 12.,Meidling	93	51	92	1	WIEN	3337	1852	3296	41
Wien 13.,Hietzing	47	17	46	1	Wien 1.,Innere Stadt	35	21	35	-
Wien 14.,Penzing	26	14	26	-	Wien 2.,Leopoldstadt	160	108	156	4
Wien 15.,Rudolfsh.-Fünfh	38	19	36	2	Wien 3.,Landstraße	135	85	133	2
Wien 16.,Ottakring	25	12	24	1	Wien 4.,Wieden	49	33	48	1
Wien 19.,Döbling	22	12	21	1	Wien 5.,Margareten	119	71	118	1
Wien 21.,Floridsdorf	24	18	24	-	Wien 6.,Mariahilf	41	24	40	1
Wien 22.,Donaustadt	35	22	35	-	Wien 7.,Neubau	41	23	40	1
Wien 23.,Liesing	324	188	317	7	Wien 8.,Josefstadt	26	15	26	-
ins Ausland	16	11	-	16	Wien 9.,Alsergrund	36	26	36	-
EINPENDLER	7724	3832	7256	468	Wien 10.,Favoriten	526	259	520	6
aus and. Gemeinde des Pol.Bez.	1467	550	1457	10	Wien 11.,Simmering	162	86	159	3
Achau	24	12	24	-	Wien 12.,Meidling	277	141	275	2
Biedermannsdorf	63	17	63	-	Wien 13.,Hietzing	89	58	88	1
Breitenfurt bei Wien	36	16	35	1	Wien 14.,Penzing	117	84	115	2
Brunn am Gebirge	177	60	175	2	Wien 15.,Rudolfsh.-Fünfh	126	77	126	-
Gumpoldskirchen	39	16	39	-	Wien 16.,Ottakring	140	83	134	6
Guntramsdorf	163	63	162	1	Wien 17.,Hernals	61	41	61	-
Hennersdorf	51	16	51	-	Wien 18.,Währing	47	32	46	1
Hinterbrühl	54	20	54	-	Wien 19.,Döbling	62	41	61	1
Kaltenleutgeben	48	11	47	1	Wien 20.,Brigittenau	97	64	96	1
Laxenburg	40	12	40	-	Wien 21.,Floridsdorf	149	101	148	1
Maria Enzersdorf	93	40	93	-	Wien 22.,Donaustadt	179	108	178	1
Mödling	300	125	299	1	Wien 23.,Liesing	663	271	657	6
Münchendorf	42	13	42	-	ERWERBSTÄTIGE AM ARBEITSORT	8259	4071	.	.
Perchtoldsdorf	104	50	104	-	<i>Index des Pendlersaldos</i>	338,1	305,2	.	.
Wiener Neudorf	166	45	162	4	<i>Index der Pendlermobilität</i>	394,3	369,3	.	.
Wienerwald	31	17	31	-	<b>25 WIENER NEUDORF</b>				
aus and. Pol.Bez. des Bundesl.	2344	1041	2251	93	ERWERBSTÄTIGE AM WOHNORT	4303	2316	.	.
Wiener Neustadt(Stadt)	141	60	139	2	Nichtpendler	158	112	.	.
Baden	1212	454	1195	17	Gemeinde-Binnenpendler	678	333	678	-
Alland	26	10	25	1	AUSPENDLER	3467	1871	3346	121
Bad Vöslau	81	30	81	-	in and. Gemeinde des Pol.Bez.	1375	630	1353	22
Baden	238	99	233	5	Biedermannsdorf	94	51	93	1
Berndorf	43	14	43	-	Brunn am Gebirge	147	92	142	5
Ebreichsdorf	103	41	102	1	Gumpoldskirchen	34	22	33	1
Enzesfeld-Lindabrunn	24	9	23	1	Guntramsdorf	124	73	124	-
Günselsdorf	29	7	27	2	Hinterbrühl	36	14	35	1
Kottingbrunn	62	20	61	1	Laxenburg	50	27	50	-
Leobersdorf	32	12	32	-	Maria Enzersdorf	155	76	155	-
Oberwaltersdorf	42	15	41	1	Mödling	475	187	468	7
Pfaffstätten	23	8	23	-	Perchtoldsdorf	51	27	50	1
Pottendorf	42	15	42	-	Vösendorf	166	45	162	4
Traiskirchen	282	109	281	1	in and. Pol.Bez. des Bundesl.	348	230	334	14
Trumau	35	9	35	-	Baden	159	103	154	5
					Baden	72	42	72	-



**Tabelle 1: Erwerbstätige nach Wohngemeinden, Arbeitsgemeinden und Geschlecht bzw. Pendelfrequenz**

Wohngemeinde, Arbeitsgemeinde	Insgesamt	dar.: männlich	Tagespendler	Nicht-tagespendler	Wohngemeinde, Arbeitsgemeinde	Insgesamt	dar.: männlich	Tagespendler	Nicht-tagespendler
<b>25 WIENER NEUDORF (Forts.)</b>					<b>25 WIENER NEUDORF (Forts.)</b>				
Traiskirchen	50	35	50	-	Schwechat	46	31	46	-
Wien-Umgebung	98	62	94	4	Wr.Neustadt(Ld)	417	286	407	10
Schwechat	63	40	61	2	Ebenfurth	29	21	29	-
in anderes Bundesland	1720	995	1659	61	Eggendorf	31	23	31	-
WIEN	1670	958	1648	22	Felixdorf	36	20	35	1
Wien 1.,Innere Stadt	206	102	203	3	Markt Piesting	24	18	22	2
Wien 2.,Leopoldstadt	85	57	83	2	Matzendorf-Hölles	21	16	21	-
Wien 3.,Landstraße	122	75	121	1	Sollenau	58	37	58	-
Wien 4.,Wieden	71	44	70	1	Theresienfeld	33	24	33	-
Wien 5.,Margareten	34	20	33	1	Wöllersdf-Steinabrückl	26	14	25	1
Wien 6.,Mariahilf	31	18	31	-	Zillingdorf	24	15	24	-
Wien 7.,Neubau	31	17	31	-	Zwettl	43	37	17	26
Wien 9.,Alsergrund	95	51	92	3	aus anderem Bundesland	4840	3661	4062	778
Wien 10.,Favoriten	178	100	175	3	BURGENLAND	648	493	528	120
Wien 11.,Simmering	40	32	40	-	Eisenstadt(St)	23	19	21	2
Wien 12.,Meidling	117	61	116	1	Rust(St)	22	14	22	-
Wien 13.,Hietzing	56	29	54	2	Eisenstadt-Umg.	179	123	178	1
Wien 14.,Penzing	33	24	33	-	Mörbisch am See	23	15	23	-
Wien 15.,Rudolfsh.-Fünfh	55	32	54	1	Neufeld an der Leitha	21	6	21	-
Wien 16.,Ottakring	29	19	29	-	Oggau am Neusiedler See	28	23	28	-
Wien 19.,Döbling	22	11	22	-	Güssing	78	66	37	41
Wien 21.,Floridsdorf	52	38	51	1	Mattersburg	106	73	104	2
Wien 22.,Donaustadt	44	34	44	-	Neusiedl/See	46	34	43	3
Wien 23.,Liesing	315	168	313	2	Oberpullendorf	81	70	66	15
ins Ausland	24	16	-	24	Oberwart	95	77	55	40
EINPENDLER	10171	6990	9221	950	KÄRNTEN	66	55	-	66
aus and. Gemeinde des Pol.Bez.	1828	1009	1806	22	OBERÖSTERREICH	132	111	-	132
Achau	34	16	34	-	SALZBURG	68	62	-	68
Biedermannsdorf	90	36	89	1	Salzburg-Umgeb.	23	20	-	23
Breitenfurt bei Wien	32	18	32	-	STEIERMARK	292	225	23	269
Brunn am Gebirge	141	75	139	2	Graz(Stadt)	28	23	-	28
Gaaden	25	15	25	-	Graz-Umgebung	25	20	-	25
Gießhübl	22	19	22	-	Hartberg	75	53	-	75
Gumpoldskirchen	69	39	69	-	Rackersburg	22	20	-	22
Guntramsdorf	331	153	326	5	TIROL	55	44	-	55
Hennersdorf	28	13	27	1	WIEN	3564	2658	3511	53
Hinterbrühl	79	53	78	1	Wien 2.,Leopoldstadt	181	139	180	1
Kaltenleutgeben	37	29	37	-	Wien 3.,Landstraße	145	111	143	2
Laxenburg	82	46	80	2	Wien 4.,Wieden	60	43	58	2
Maria Enzersdorf	116	69	115	1	Wien 5.,Margareten	142	103	142	-
Mödling	461	262	458	3	Wien 6.,Mariahilf	56	44	55	1
Münchendorf	47	35	47	-	Wien 7.,Neubau	61	43	58	3
Perchtoldsdorf	112	64	110	2	Wien 8.,Josefstadt	32	24	31	1
Vösendorf	70	33	70	-	Wien 9.,Alsergrund	45	35	44	1
Wienerwald	42	26	38	4	Wien 10.,Favoriten	543	388	536	7
aus and. Pol.Bez. des Bundesl.	3503	2320	3353	150	Wien 11.,Simmering	227	161	223	4
St.Pölten(Stadt)	41	32	41	-	Wien 12.,Meidling	257	197	253	4
Wiener Neustadt(Stadt)	173	113	171	2	Wien 13.,Hietzing	79	61	78	1
Baden	1751	1029	1725	26	Wien 14.,Penzing	168	131	162	6
Alland	25	19	25	-	Wien 15.,Rudolfsh.-Fünfh	164	137	162	2
Bad Vöslau	135	76	133	2	Wien 16.,Ottakring	203	169	199	4
Baden	296	183	291	5	Wien 17.,Hernals	92	68	90	2
Berndorf	61	35	60	1	Wien 18.,Währing	70	49	70	-
Blumau-Neurißhof	31	19	31	-	Wien 19.,Döbling	60	46	59	1
Ebreichsdorf	141	81	140	1	Wien 20.,Brigittenau	148	117	147	1
Enzesfeld-Lindabrunn	41	18	41	-	Wien 21.,Floridsdorf	167	135	165	2
Günselsdorf	26	16	26	-	Wien 22.,Donaustadt	229	169	226	3
Hirtenberg	22	12	22	-	Wien 23.,Liesing	422	278	417	5
Kottlingbrunn	115	62	112	3	ERWERBSTÄTIGE AM ARBEITSORT	11007	7435	.	.
Leobersdorf	77	44	76	1	Index des Pendlersaldos	255,8	321,0	.	.
Oberwaltersdorf	47	23	47	-	Index der Pendlermobilität	316,9	382,6	.	.
Pfaffstätten	35	22	35	-	<b>26 WIENERWALD</b>				
Pottendorf	70	45	70	-	ERWERBSTÄTIGE AM WOHNORT	1157	675	.	.
Pottenstein	21	15	21	-	Nichtpendler	122	81	.	.
Traiskirchen	444	262	435	9	Gemeinde-Binnenpendler	101	44	101	-
Trumau	37	20	36	1	AUSPENDLER	934	550	876	58
Bruck/Leitha	80	57	78	2	in and. Gemeinde des Pol.Bez.	355	193	346	9
Gänserndorf	61	48	59	2	Breitenfurt bei Wien	22	9	22	-
Hollabrunn	30	22	27	3	Brunn am Gebirge	34	20	34	-
Korneuburg	67	50	64	3	Maria Enzersdorf	40	28	39	1
Krems(Ld)	50	46	42	8	Mödling	92	43	88	4
Lilienfeld	26	20	24	2	Perchtoldsdorf	20	12	20	-
Melk	22	19	17	5	Vösendorf	31	17	31	-
Mistelbach	31	25	23	8	Wiener Neudorf	42	26	38	4
Neunkirchen	219	159	209	10	in and. Pol.Bez. des Bundesl.	106	65	91	15
Neunkirchen	43	28	43	-	Baden	59	31	56	3
Ternitz	50	37	50	-	Baden	20	8	19	1
St.Pölten(Ld)	82	70	79	3	Wien-Umgebung	26	17	25	1
Tulln	47	36	42	5	in anderes Bundesland	458	282	439	19
Wien-Umgebung	284	208	282	2	WIEN	449	275	438	11
Himberg	30	23	30	-					
Klosterneuburg	26	24	25	1					
Leopoldsdorf	25	13	25	-					
Purkersdorf	23	17	22	1					

317 POL.BEZ.: MÖDLING

**Tabelle 1: Erwerbstätige nach Wohngemeinden, Arbeitsgemeinden und Geschlecht bzw. Pendelfrequenz**

Wohngemeinde, Arbeitsgemeinde	Insge- samt	dar.: männ- lich	Tages- pendler	Nicht- tages- pendler	Wohngemeinde, Arbeitsgemeinde	Insge- samt	dar.: männ- lich	Tages- pendler	Nicht- tages- pendler
<b>26 WIENERWALD (Forts.)</b>					<b>02 ASPANG-MARKT (Forts.)</b>				
Wien 1.,Innere Stadt	55	32	53	2	EINPENDLER	757	367	731	26
Wien 3.,Landstraße	36	21	35	1	aus and. Gemeinde des Pol.Bez.	535	246	527	8
Wien 10.,Favoriten	46	31	44	2	Aspangberg-St.Peter	191	89	188	3
Wien 12.,Meidling	26	19	25	1	Edlitz	27	16	27	-
Wien 13.,Hietzing	24	14	23	1	Feistritz am Wechsel	29	13	29	-
Wien 23.,Liesing	112	64	109	3	Grimmenstein	21	12	21	-
ins Ausland	15	10	-	15	Kirchberg am Wechsel	31	13	31	-
EINPENDLER	85	50	78	7	Mönichkirchen	36	18	35	1
aus and. Gemeinde des Pol.Bez.	37	15	36	1	Thomasberg	27	11	27	-
aus and. Pol.Bez. des Bundesl.	24	17	23	1	Zöbern	75	30	75	-
aus anderem Bundesland	24	18	19	5	aus and. Pol.Bez. des Bundesl.	67	29	63	4
ERWERBSTÄTIGE AM ARBEITSORT	308	175	.	.	Wr.Neustadt(Ld)	55	25	54	1
Index des Pendlersaldos	26,6	25,9	.	.	Krumbach	21	9	20	1
Index der Pendlermobilität	88,1	88,9	.	.	aus anderem Bundesland	155	92	141	14
					BURGENLAND	23	20	20	3
					STEIERMARK	106	55	102	4
					Hartberg	102	52	101	1
					Pinggau	27	16	27	-
					Schäftern	51	21	51	-
					WIEN	24	15	19	5
<b>318 POL.BEZ.: NEUNKIRCHEN</b>					ERWERBSTÄTIGE AM ARBEITSORT	1059	507	.	.
ERWERBSTÄTIGE AM WOHNORT	37494	21782	.	.	Index des Pendlersaldos	123,1	101,4	.	.
Nichtpendler	2869	1558	.	.	Index der Pendlermobilität	152,9	145,4	.	.
Gemeinde-Binnenpendler	8328	4289	8328	.					
AUSPENDLER	26297	15935	24781	1516	<b>03 ASPANGBERG-ST.PETER</b>				
in and. Gemeinde des Pol.Bez.	13057	7361	12883	174	ERWERBSTÄTIGE AM WOHNORT	920	563	.	.
in and. Pol.Bez. des Bundesl.	8030	4934	7703	327	Nichtpendler	131	70	.	.
in anderes Bundesland	4977	3487	4195	782	Gemeinde-Binnenpendler	79	37	79	-
ins Ausland	233	153	-	233	AUSPENDLER	710	456	648	62
EINPENDLER	17426	10168	16712	714	in and. Gemeinde des Pol.Bez.	431	243	418	13
aus and. Gemeinde des Pol.Bez.	13057	7361	12883	174	Aspang-Markt	191	89	188	3
aus and. Pol.Bez. des Bundesl.	2325	1446	2166	159	Grimmenstein	44	15	40	4
aus anderem Bundesland	2044	1361	1663	381	Kirchberg am Wechsel	40	25	40	-
ERWERBSTÄTIGE AM ARBEITSORT	28623	16015	.	.	Neunkirchen	32	16	32	-
Index des Pendlersaldos	76,3	73,5	.	.	in and. Pol.Bez. des Bundesl.	178	135	162	16
Index der Pendlermobilität	116,6	119,8	.	.	Wiener Neustadt(Stadt)	96	73	92	4
					Wr.Neustadt(Ld)	33	26	31	2
					in anderes Bundesland	95	72	68	27
					WIEN	84	63	63	21
<b>01 ALTENDORF</b>					ins Ausland	6	6	-	6
ERWERBSTÄTIGE AM WOHNORT	159	99	.	.	EINPENDLER	219	165	195	24
Nichtpendler	16	7	.	.	aus and. Gemeinde des Pol.Bez.	113	81	106	7
Gemeinde-Binnenpendler	4	1	4	-	Aspang-Markt	40	25	39	1
AUSPENDLER	139	91	130	9	aus and. Pol.Bez. des Bundesl.	26	20	20	6
in and. Gemeinde des Pol.Bez.	86	56	85	1	aus anderem Bundesland	80	64	69	11
Gloggnitz	22	14	22	-	STEIERMARK	52	40	45	7
in and. Pol.Bez. des Bundesl.	34	28	31	3	Hartberg	48	38	45	3
in anderes Bundesland	19	7	14	5	ERWERBSTÄTIGE AM ARBEITSORT	429	272	.	.
ins Ausland	-	-	-	-	Index des Pendlersaldos	46,6	48,3	.	.
EINPENDLER	3	2	2	1	Index der Pendlermobilität	101,0	110,3	.	.
aus and. Gemeinde des Pol.Bez.	-	-	-	-					
aus and. Pol.Bez. des Bundesl.	1	1	1	-	<b>04 BREITENAU</b>				
aus anderem Bundesland	2	1	1	1	ERWERBSTÄTIGE AM WOHNORT	561	316	.	.
ERWERBSTÄTIGE AM ARBEITSORT	23	10	.	.	Nichtpendler	23	11	.	.
Index des Pendlersaldos	14,5	10,1	.	.	Gemeinde-Binnenpendler	67	34	67	-
Index der Pendlermobilität	89,3	93,9	.	.	AUSPENDLER	471	271	455	16
					in and. Gemeinde des Pol.Bez.	237	115	235	2
<b>02 ASPANG-MARKT</b>					Natschbach-Loipersbach	28	14	28	-
ERWERBSTÄTIGE AM WOHNORT	860	500	.	.	Neunkirchen	115	47	115	-
Nichtpendler	76	42	.	.	Ternitz	24	22	24	-
Gemeinde-Binnenpendler	226	98	226	-	in and. Pol.Bez. des Bundesl.	171	109	164	7
AUSPENDLER	558	360	527	31	Wiener Neustadt(Stadt)	102	66	100	2
in and. Gemeinde des Pol.Bez.	228	130	226	2	Mödling	21	12	19	2
Aspangberg-St.Peter	40	25	39	1	Wr.Neustadt(Ld)	33	23	33	-
Grimmenstein	23	5	23	-	in anderes Bundesland	62	46	56	6
Neunkirchen	34	16	34	-	WIEN	50	35	48	2
Thomasberg	26	19	26	-	ins Ausland	1	1	-	1
Zöbern	21	9	21	-	EINPENDLER	329	261	321	8
in and. Pol.Bez. des Bundesl.	196	135	190	6	aus and. Gemeinde des Pol.Bez.	242	193	238	4
Wiener Neustadt(Stadt)	101	64	100	1	Neunkirchen	52	41	52	-
Baden	20	17	20	-	Schwarzau am Steinfeld	20	12	20	-
Mödling	23	12	21	2	Ternitz	50	40	48	2
Wr.Neustadt(Ld)	31	24	31	-	aus and. Pol.Bez. des Bundesl.	73	56	72	1
in anderes Bundesland	128	90	111	17	Wr.Neustadt(Ld)	58	44	58	-
WIEN	104	73	91	13	aus anderem Bundesland	14	12	11	3
ins Ausland	6	5	-	6					

**Tabelle 1: Erwerbstätige nach Wohngemeinden, Arbeitsgemeinden und Geschlecht bzw. Pendelfrequenz**

Wohngemeinde, Arbeitsgemeinde	Insgesamt	dar.: männlich	Tagespendler	Nicht-tagespendler	Wohngemeinde, Arbeitsgemeinde	Insgesamt	dar.: männlich	Tagespendler	Nicht-tagespendler
<b>04 BREITENAU (Forts.)</b>					<b>08 ENZENREITH (Forts.)</b>				
ERWERBSTÄTIGE AM ARBEITSORT	419	306	.	.	AUSPENDLER	729	427	703	26
<i>Index des Pendlersaldos</i>	74,7	96,8	.	.	in and. Gemeinde des Pol.Bez.	505	274	500	5
<i>Index der Pendlermobilität</i>	142,6	168,4	.	.	Gloggnitz	251	116	249	2
<b>05 BREITENSTEIN</b>					Neunkirchen	57	32	57	-
ERWERBSTÄTIGE AM WOHNORT	159	99	.	.	Reichenau an der Rax	28	18	28	-
Nichtpendler	21	11	.	.	Ternitz	75	47	75	-
Gemeinde-Binnenpendler	14	4	14	-	Wimpassing i.Schwarzatale	35	27	35	-
AUSPENDLER	124	84	105	19	in and. Pol.Bez. des Bundesl.	134	89	131	3
in and. Gemeinde des Pol.Bez.	78	51	76	2	Wiener Neustadt(Stadt)	70	43	70	-
Gloggnitz	28	17	28	-	Baden	20	17	20	-
in and. Pol.Bez. des Bundesl.	21	14	17	4	Mödling	22	13	21	1
in anderes Bundesland	21	16	12	9	in anderes Bundesland	85	62	72	13
ins Ausland	4	3	-	4	WIEN	70	51	64	6
EINPENDLER	54	12	53	1	ins Ausland	5	2	-	5
aus and. Gemeinde des Pol.Bez.	31	5	31	-	EINPENDLER	308	224	296	12
aus and. Pol.Bez. des Bundesl.	5	3	5	-	aus and. Gemeinde des Pol.Bez.	258	180	254	4
aus anderem Bundesland	18	4	17	1	Gloggnitz	75	47	74	1
ERWERBSTÄTIGE AM ARBEITSORT	89	27	.	.	Ternitz	41	25	41	-
<i>Index des Pendlersaldos</i>	56,0	27,3	.	.	aus and. Pol.Bez. des Bundesl.	10	9	10	-
<i>Index der Pendlermobilität</i>	111,9	97,0	.	.	aus anderem Bundesland	40	35	32	8
<b>06 BUCHBACH</b>					BURGENLAND	21	21	17	4
ERWERBSTÄTIGE AM WOHNORT	155	98	.	.	ERWERBSTÄTIGE AM ARBEITSORT	414	284	.	.
Nichtpendler	4	2	.	.	<i>Index des Pendlersaldos</i>	49,6	58,3	.	.
Gemeinde-Binnenpendler	4	2	4	-	<i>Index der Pendlermobilität</i>	124,2	133,7	.	.
AUSPENDLER	147	94	135	12	<b>09 FEISTRITZ AM WECHSEL</b>				
in and. Gemeinde des Pol.Bez.	100	64	98	2	ERWERBSTÄTIGE AM WOHNORT	527	297	.	.
Ternitz	39	27	38	1	Nichtpendler	66	29	.	.
in and. Pol.Bez. des Bundesl.	22	12	21	1	Gemeinde-Binnenpendler	51	25	51	-
in anderes Bundesland	22	16	16	6	AUSPENDLER	410	243	384	26
ins Ausland	3	2	-	3	in and. Gemeinde des Pol.Bez.	264	142	261	3
EINPENDLER	9	5	8	1	Aspang-Markt	29	13	29	-
aus and. Gemeinde des Pol.Bez.	6	3	6	-	Grimmenstein	40	8	40	-
aus and. Pol.Bez. des Bundesl.	-	-	-	-	Kirchberg am Wechsel	61	35	61	-
aus anderem Bundesland	3	2	2	1	Neunkirchen	41	25	40	1
ERWERBSTÄTIGE AM ARBEITSORT	17	9	.	.	in and. Pol.Bez. des Bundesl.	99	70	94	5
<i>Index des Pendlersaldos</i>	11,0	9,2	.	.	Wiener Neustadt(Stadt)	49	31	49	-
<i>Index der Pendlermobilität</i>	100,6	101,0	.	.	in anderes Bundesland	41	30	29	12
<b>07 EDLITZ</b>					WIEN	29	20	25	4
ERWERBSTÄTIGE AM WOHNORT	469	290	.	.	ins Ausland	6	1	-	6
Nichtpendler	49	23	.	.	EINPENDLER	39	29	38	1
Gemeinde-Binnenpendler	42	17	42	-	aus and. Gemeinde des Pol.Bez.	29	21	29	-
AUSPENDLER	378	250	346	32	aus and. Pol.Bez. des Bundesl.	3	2	3	-
in and. Gemeinde des Pol.Bez.	185	119	182	3	aus anderem Bundesland	7	6	6	1
Aspang-Markt	27	16	27	-	<b>10 GLOGGNITZ</b>				
Grimmenstein	37	10	37	-	ERWERBSTÄTIGE AM WOHNORT	2550	1434	.	.
Thomasberg	27	25	27	-	Nichtpendler	164	88	.	.
in and. Pol.Bez. des Bundesl.	115	74	111	4	Gemeinde-Binnenpendler	960	453	960	-
Wiener Neustadt(Stadt)	50	27	48	2	AUSPENDLER	1426	893	1339	87
Wr.Neustadt(Ld)	28	16	28	-	in and. Gemeinde des Pol.Bez.	759	450	756	3
in anderes Bundesland	75	55	53	22	Enzenreith	75	47	74	1
WIEN	62	46	48	14	Neunkirchen	146	69	146	-
ins Ausland	3	2	-	3	Payerbach	39	21	39	-
EINPENDLER	105	64	100	5	Reichenau an der Rax	101	51	100	1
aus and. Gemeinde des Pol.Bez.	55	30	54	1	Schottwien	24	8	24	-
aus and. Pol.Bez. des Bundesl.	38	27	37	1	Semmering	33	14	33	-
Wr.Neustadt(Ld)	32	23	32	-	Ternitz	162	114	161	1
aus anderem Bundesland	12	7	9	3	Wimpassing i.Schwarzatale	95	75	95	-
ERWERBSTÄTIGE AM ARBEITSORT	196	104	.	.	in and. Pol.Bez. des Bundesl.	344	214	330	14
<i>Index des Pendlersaldos</i>	41,8	35,9	.	.	Wiener Neustadt(Stadt)	188	116	185	3
<i>Index der Pendlermobilität</i>	103,0	108,3	.	.	Baden	49	27	48	1
<b>08 ENZENREITH</b>					Baden	20	10	20	-
ERWERBSTÄTIGE AM WOHNORT	835	487	.	.	Mödling	49	30	48	1
Nichtpendler	48	26	.	.	Wr.Neustadt(Ld)	29	19	29	-
Gemeinde-Binnenpendler	58	34	58	-	in anderes Bundesland	306	218	253	53
					WIEN	262	181	241	21
					Wien 1.,Innere Stadt	30	12	25	5
					Wien 9.,Alsergrund	22	12	20	2
					Wien 10.,Favoriten	26	15	24	2
					Wien 12.,Meidling	21	18	19	2
					Wien 23.,Liesing	24	19	24	-

318 POL.BEZ.: NEUNKIRCHEN

**Tabelle 1: Erwerbstätige nach Wohngemeinden, Arbeitsgemeinden und Geschlecht bzw. Pendelfrequenz**

Wohngemeinde, Arbeitsgemeinde	Insgesamt	dar.: männlich	Tages- pendler	Nicht- tages- pendler	Wohngemeinde, Arbeitsgemeinde	Insgesamt	dar.: männlich	Tages- pendler	Nicht- tages- pendler
<b>10 GLOGGNITZ (Forts.)</b>					<b>12 GRIMMENSTEIN (Forts.)</b>				
ins Ausland	17	11	-	17	Aspang-Markt	23	5	23	-
EINPENDLER	2266	1278	2211	55	Aspangberg-St.Peter	44	15	40	4
aus and. Gemeinde des Pol.Bez.	1920	1035	1911	9	Edlitz	37	10	37	-
Altendorf	22	14	22	-	Feistritz am Wechsel	40	8	40	-
Breitenstein	28	17	28	-	Kirchberg am Wechsel	36	4	36	-
Enzenreith	251	116	249	2	Thomasberg	53	15	52	1
Grafenbach-St.Valentin	113	56	113	-	Warth	50	13	49	1
Kirchberg am Wechsel	97	67	97	-	aus and. Pol.Bez. des Bundesl.	130	35	119	11
Neunkirchen	140	70	140	-	Wr. Neustadt(Ld)	91	22	86	5
Otterthal	43	27	42	1	aus anderem Bundesland	64	25	47	17
Payerbach	178	94	178	-	STEIERMARK	26	6	20	6
Prigglitz	51	33	49	2	Hartberg	23	4	20	3
Raach am Hochgebirge	35	18	35	-	WIEN	21	10	18	3
Reichenau an der Rax	125	72	125	-	ERWERBSTÄTIGE AM ARBEITSORT	803	252	.	.
Schotthwien	72	43	72	-	Index des Pendlersaldos	144,9	77,8	.	.
Ternitz	369	168	369	-	Index der Pendlermobilität	177,1	129,6	.	.
Trattenbach	55	36	55	-	<b>13 GRÜNBACH AM SCHNEEBERG</b>				
Wartmannstetten	35	18	35	-	ERWERBSTÄTIGE AM WOHNORT	704	428	.	.
Wimpassing i.Schwarzatale	70	35	69	1	Nichtpendler	41	28	.	.
aus and. Pol.Bez. des Bundesl.	125	98	109	16	Gemeinde-Binnenpendler	121	54	121	-
Wiener Neustadt(Stadt)	43	33	43	-	AUSPENDLER	542	346	517	25
Wr. Neustadt(Ld)	43	34	42	1	in and. Gemeinde des Pol.Bez.	193	104	191	2
aus anderem Bundesland	221	145	191	30	Neunkirchen	54	26	54	-
STEIERMARK	143	89	129	14	Puchberg am Schneeberg	59	24	58	1
Mürzzuschlag	113	65	110	3	Ternitz	21	13	21	-
Mürzzuschlag	69	37	68	1	in and. Pol.Bez. des Bundesl.	253	165	246	7
Spital am Semmering	25	17	25	-	Wiener Neustadt(Stadt)	97	54	95	2
WIEN	57	38	51	6	Baden	53	43	51	2
ERWERBSTÄTIGE AM ARBEITSORT	3390	1819	.	.	Traiskirchen	42	37	42	-
Index des Pendlersaldos	132,9	126,8	.	.	Mödling	23	16	21	2
Index der Pendlermobilität	144,8	151,4	.	.	Wr. Neustadt(Ld)	71	46	71	-
<b>11 GRAFENBACH-ST.VALENTIN</b>					in anderes Bundesland	95	76	80	15
ERWERBSTÄTIGE AM WOHNORT	1042	589	.	.	WIEN	80	62	73	7
Nichtpendler	55	33	.	.	ins Ausland	1	1	-	1
Gemeinde-Binnenpendler	84	49	84	-	EINPENDLER	160	92	157	3
AUSPENDLER	903	507	865	38	aus and. Gemeinde des Pol.Bez.	119	67	119	-
in and. Gemeinde des Pol.Bez.	613	324	607	6	Puchberg am Schneeberg	21	13	21	-
Gloggnitz	113	56	113	-	Schratzenbach	22	14	22	-
Neunkirchen	159	60	158	1	aus and. Pol.Bez. des Bundesl.	30	16	28	2
Ternitz	159	100	157	2	aus anderem Bundesland	11	9	10	1
Wimpassing i.Schwarzatale	94	60	94	-	ERWERBSTÄTIGE AM ARBEITSORT	322	174	.	.
in and. Pol.Bez. des Bundesl.	159	93	150	9	Index des Pendlersaldos	45,7	40,7	.	.
Wiener Neustadt(Stadt)	92	53	92	-	Index der Pendlermobilität	99,7	102,3	.	.
in anderes Bundesland	126	88	108	18	<b>49 HÖFLEIN A.D.HOHEN WAND</b>				
WIEN	101	74	92	9	ERWERBSTÄTIGE AM WOHNORT	367	207	.	.
Wien 1.,Innere Stadt	21	18	20	1	Nichtpendler	44	23	.	.
ins Ausland	5	2	-	5	Gemeinde-Binnenpendler	32	18	32	-
EINPENDLER	167	117	162	5	AUSPENDLER	291	166	273	18
aus and. Gemeinde des Pol.Bez.	152	103	150	2	in and. Gemeinde des Pol.Bez.	97	47	95	2
Ternitz	47	33	47	-	Neunkirchen	26	10	26	-
aus and. Pol.Bez. des Bundesl.	2	2	1	1	in and. Pol.Bez. des Bundesl.	130	73	124	6
aus anderem Bundesland	13	12	11	2	Wiener Neustadt(Stadt)	58	35	57	1
ERWERBSTÄTIGE AM ARBEITSORT	306	199	.	.	Wr. Neustadt(Ld)	45	20	44	1
Index des Pendlersaldos	29,4	33,8	.	.	in anderes Bundesland	61	44	54	7
Index der Pendlermobilität	102,7	105,9	.	.	WIEN	54	37	50	4
<b>12 GRIMMENSTEIN</b>					ins Ausland	3	2	-	3
ERWERBSTÄTIGE AM WOHNORT	554	324	.	.	EINPENDLER	84	56	80	4
Nichtpendler	54	35	.	.	aus and. Gemeinde des Pol.Bez.	58	37	58	-
Gemeinde-Binnenpendler	134	43	134	-	aus and. Pol.Bez. des Bundesl.	15	8	15	-
AUSPENDLER	366	246	332	34	aus anderem Bundesland	11	11	7	4
in and. Gemeinde des Pol.Bez.	160	98	160	-	ERWERBSTÄTIGE AM ARBEITSORT	160	97	.	.
Aspang-Markt	21	12	21	-	Index des Pendlersaldos	43,6	46,9	.	.
Neunkirchen	24	13	24	-	Index der Pendlermobilität	102,2	107,2	.	.
Thomasberg	27	15	27	-	<b>14 KIRCHBERG AM WECHSEL</b>				
in and. Pol.Bez. des Bundesl.	119	84	114	5	ERWERBSTÄTIGE AM WOHNORT	1076	633	.	.
Wiener Neustadt(Stadt)	68	45	68	-	Nichtpendler	159	90	.	.
Wr. Neustadt(Ld)	20	15	20	-	Gemeinde-Binnenpendler	290	146	290	-
in anderes Bundesland	77	58	58	19					
WIEN	58	41	48	10					
ins Ausland	10	6	-	10					
EINPENDLER	615	174	573	42					
aus and. Gemeinde des Pol.Bez.	421	114	407	14					

318 POL.BEZ.: NEUNKIRCHEN

**Tabelle 1: Erwerbstätige nach Wohngemeinden, Arbeitsgemeinden und Geschlecht bzw. Pendelfrequenz**

Wohngemeinde, Arbeitsgemeinde	Insgesamt	dar.: männlich	Tages- pendler	Nicht- tages- pendler	Wohngemeinde, Arbeitsgemeinde	Insgesamt	dar.: männlich	Tages- pendler	Nicht- tages- pendler
<b>14 KIRCHBERG AM WECHSEL (Forts.)</b>					<b>17 NATSCHBACH-LOIPERSBACH (Forts.)</b>				
AUSPENDLER	627	397	572	55	Warth	21	15	21	-
in and. Gemeinde des Pol.Bez.	351	213	346	5	aus and. Pol.Bez. des Bundesl.	50	37	46	4
Aspang-Markt	31	13	31	-	Wr.Neustadt(Ld)	25	21	25	-
Gloggnitz	97	67	97	-	aus anderem Bundesland	57	50	37	20
Grimmenstein	36	4	36	-	STEIERMARK	29	27	21	8
Neunkirchen	51	36	50	1	Hartberg	23	21	17	6
Ternitz	27	20	26	1					
in and. Pol.Bez. des Bundesl.	127	81	117	10	ERWERBSTÄTIGE AM ARBEITSORT	518	351	.	.
Wiener Neustadt(Stadt)	62	40	60	2	Index des Pendlersaldos	69,2	82,4	.	.
Mödling	23	15	18	5	Index der Pendlermobilität	136,0	150,9	.	.
in anderes Bundesland	142	98	109	33					
WIEN	127	86	102	25	<b>18 NEUNKIRCHEN</b>				
Wien 1.,Innere Stadt	20	11	12	8	ERWERBSTÄTIGE AM WOHNORT	4828	2723	.	.
ins Ausland	7	5	-	7	Nichtpendler	216	120	.	.
					Gemeinde-Binnenpendler	1727	752	1727	-
EINPENDLER	414	239	392	22	AUSPENDLER	2885	1851	2752	133
aus and. Gemeinde des Pol.Bez.	321	179	318	3	in and. Gemeinde des Pol.Bez.	1116	746	1103	13
Aspangberg-St.Peter	40	25	40	-	Breitenau	52	41	52	-
Feistritz am Wechsel	61	35	61	-	Gloggnitz	140	70	140	-
Otterthal	45	24	45	-	Natschbach-Loipersbach	56	39	56	-
St.Corona am Wechsel	24	13	24	-	Pitten	25	20	25	-
Trattenbach	35	19	35	-	Puchberg am Schneeberg	33	23	31	2
aus and. Pol.Bez. des Bundesl.	37	21	33	4	St.Egyden am Steinfeld	21	12	20	1
Wr.Neustadt(Ld)	25	16	24	1	Ternitz	373	259	369	4
aus anderem Bundesland	56	39	41	15	Wimpassing i.Schwarzatale	191	154	190	1
STEIERMARK	22	14	15	7	in and. Pol.Bez. des Bundesl.	1070	636	1046	24
WIEN	29	22	23	6	Wiener Neustadt(Stadt)	518	268	516	2
					Baden	170	116	168	2
ERWERBSTÄTIGE AM ARBEITSORT	863	475	.	.	Baden	68	36	67	1
Index des Pendlersaldos	80,2	75,0	.	.	Traiskirchen	44	38	44	-
Index der Pendlermobilität	96,7	100,5	.	.	Mödling	164	106	160	4
					Mödling	30	17	30	-
<b>15 MÖNICHKIRCHEN</b>					Vösendorf	22	13	21	1
ERWERBSTÄTIGE AM WOHNORT	266	164	.	.	Wiener Neudorf	43	28	43	-
Nichtpendler	56	27	.	.	Wien-Umgebung	34	23	30	4
Gemeinde-Binnenpendler	34	14	34	-	Schwechat	22	15	21	1
AUSPENDLER	176	123	149	27	Wr.Neustadt(Ld)	156	102	155	1
in and. Gemeinde des Pol.Bez.	78	50	74	4	Weikersdorf am Steinfeld	20	13	20	-
Aspang-Markt	36	18	35	1	Wöllersdf-Steinabrückl	27	17	27	-
in and. Pol.Bez. des Bundesl.	27	21	25	2	in anderes Bundesland	664	447	603	61
in anderes Bundesland	69	50	50	19	BURGENLAND	54	37	49	5
WIEN	50	37	36	14	Mattersburg	26	18	25	1
ins Ausland	2	2	-	2	WIEN	576	380	547	29
					Wien 1.,Innere Stadt	85	57	80	5
EINPENDLER	125	80	114	11	Wien 2.,Leopoldstadt	25	20	24	1
aus and. Gemeinde des Pol.Bez.	31	15	27	4	Wien 3.,Landstraße	54	33	51	3
aus and. Pol.Bez. des Bundesl.	14	9	11	3	Wien 4.,Wieden	22	11	18	4
aus anderem Bundesland	80	56	76	4	Wien 6.,Mariahilf	25	17	23	2
STEIERMARK	45	37	44	1	Wien 9.,Alsergrund	50	32	45	5
Hartberg	44	36	43	1	Wien 10.,Favoriten	50	38	50	-
WIEN	30	16	28	2	Wien 12.,Meidling	32	25	31	1
					Wien 22.,Donaustadt	25	21	25	-
ERWERBSTÄTIGE AM ARBEITSORT	215	121	.	.	Wien 23.,Liesing	60	38	60	-
Index des Pendlersaldos	80,8	73,8	.	.	ins Ausland	35	22	-	35
Index der Pendlermobilität	113,2	123,8	.	.					
<b>17 NATSCHBACH-LOIPERSBACH</b>					EINPENDLER	4194	1995	4078	116
ERWERBSTÄTIGE AM WOHNORT	749	426	.	.	aus and. Gemeinde des Pol.Bez.	3194	1415	3161	33
Nichtpendler	27	15	.	.	Aspang-Markt	34	16	34	-
Gemeinde-Binnenpendler	97	52	97	-	Aspangberg-St.Peter	32	16	32	-
AUSPENDLER	625	359	600	25	Breitenau	115	47	115	-
in and. Gemeinde des Pol.Bez.	364	186	360	4	Enzenreith	57	32	57	-
Neunkirchen	215	96	215	-	Feistritz am Wechsel	41	25	40	1
Ternitz	45	30	45	-	Gloggnitz	146	69	146	-
in and. Pol.Bez. des Bundesl.	158	95	153	5	Grafenbach-St.Valentin	159	60	158	1
Wiener Neustadt(Stadt)	80	45	79	1	Grimmenstein	24	13	24	-
Baden	23	18	23	-	Grünbach am Schneeberg	54	26	54	-
Mödling	23	12	21	2	Höflein a.d.Hohen Wand	26	10	26	-
Wr.Neustadt(Ld)	24	16	24	-	Kirchberg am Wechsel	51	36	50	1
in anderes Bundesland	96	72	87	9	Natschbach-Loipersbach	215	96	215	-
WIEN	85	62	82	3	Otterthal	20	11	20	-
ins Ausland	7	6	-	7	Payerbach	59	24	59	-
					Pitten	69	27	68	1
EINPENDLER	394	284	367	27	Puchberg am Schneeberg	65	37	64	1
aus and. Gemeinde des Pol.Bez.	287	197	284	3	Reichenau an der Rax	53	25	53	-
Breitenau	28	14	28	-	Scheiblingkirchen-Thernbg	51	23	51	-
Neunkirchen	56	39	56	-	Schottwien	22	13	21	1
Pitten	20	8	18	2	Schwarzau am Steinfeld	53	22	53	-
Ternitz	36	25	36	-	Seebenstein	54	22	53	1
					St.Egyden am Steinfeld	80	37	78	2
					Ternitz	977	391	971	6
					Warth	70	29	70	-
					Wartmannstetten	231	99	229	2

**Tabelle 1: Erwerbstätige nach Wohngemeinden, Arbeitsgemeinden und Geschlecht bzw. Pendelfrequenz**

Wohngemeinde, Arbeitsgemeinde	Insgesamt	dar.: männlich	Tagespendler	Nicht-tagespendler	Wohngemeinde, Arbeitsgemeinde	Insgesamt	dar.: männlich	Tagespendler	Nicht-tagespendler
<b>18 NEUNKIRCHEN (Forts.)</b>					<b>21 PAYERBACH (Forts.)</b>				
Willendorf	39	18	39	-	ERWERBSTÄTIGE AM ARBEITSORT	421	227	.	.
Wimpassing i.Schwarzatale	96	43	94	2	<i>Index des Pendlersaldos</i>	43,0	40,0	.	.
Würflach	109	41	105	4	<i>Index der Pendlermobilität</i>	105,2	107,9	.	.
Zöbern	36	28	36	-	<b>23 PITTEN</b>				
aus and. Pol.Bez. des Bundesl.	663	377	630	33	ERWERBSTÄTIGE AM WOHNORT	1065	621	.	.
Wiener Neustadt(Stadt)	178	95	176	2	Nichtpendler	70	36	.	.
Baden	60	28	60	-	Gemeinde-Binnenpendler	187	102	187	-
Baden	20	12	20	-	AUSPENDLER	808	483	768	40
Mödling	28	14	28	-	in and. Gemeinde des Pol.Bez.	212	123	208	4
Wr.Neustadt(Ld)	347	208	340	7	Natschbach-Loipersbach	20	8	18	2
Bromberg	21	11	21	-	Neunkirchen	69	27	68	1
Erlach	36	22	36	-	Ternitz	27	23	27	-
Hochneukirchen-Gschaidt	26	22	25	1	in and. Pol.Bez. des Bundesl.	379	207	370	9
Krumbach	23	16	23	-	Wiener Neustadt(Stadt)	232	118	227	5
Lanzenkirchen	23	16	23	-	Baden	30	22	29	1
Winzendorf-Muthmannsdorf	24	13	23	1	Mödling	34	22	34	-
Wöllersdf-Steinbrückl	22	11	22	-	Wr.Neustadt(Ld)	72	38	71	1
aus anderem Bundesland	337	203	287	50	in anderem Bundesland	211	149	190	21
BURGENLAND	96	59	87	9	WIEN	184	125	175	9
Mattersburg	61	34	60	1	Wien 1.,Innere Stadt	25	17	24	1
STEIERMARK	60	37	42	18	Wien 23.,Liesing	20	17	20	-
Hartberg	22	17	20	2	ins Ausland	6	4	-	6
Mürzzuschlag	20	10	19	1	EINPENDLER	491	324	479	12
WIEN	162	95	158	4	aus and. Gemeinde des Pol.Bez.	272	188	271	1
Wien 10.,Favoriten	20	13	20	-	Neunkirchen	25	20	25	-
ERWERBSTÄTIGE AM ARBEITSORT	6137	2867	.	.	Scheiblingkirchen-Thernbg	30	22	30	-
<i>Index des Pendlersaldos</i>	127,1	105,3	.	.	Schwarzau am Steinfeld	43	30	43	-
<i>Index der Pendlermobilität</i>	146,6	141,2	.	.	Seebenstein	41	28	40	1
<b>20 OTTERTHAL</b>					ERWERBSTÄTIGE AM ARBEITSORT	748	462	.	.
ERWERBSTÄTIGE AM WOHNORT	263	151	.	.	<i>Index des Pendlersaldos</i>	70,2	74,4	.	.
Nichtpendler	22	11	.	.	<i>Index der Pendlermobilität</i>	122,0	130,0	.	.
Gemeinde-Binnenpendler	14	6	14	-	<b>25 PRIGGLITZ</b>				
AUSPENDLER	227	134	216	11	ERWERBSTÄTIGE AM WOHNORT	232	138	.	.
in and. Gemeinde des Pol.Bez.	173	98	171	2	Nichtpendler	37	19	.	.
Gloggnitz	43	27	42	1	Gemeinde-Binnenpendler	27	15	27	-
Kirchberg am Wechsel	45	24	45	-	AUSPENDLER	168	104	151	17
Neunkirchen	20	11	20	-	in and. Gemeinde des Pol.Bez.	122	75	117	5
in and. Pol.Bez. des Bundesl.	23	17	22	1	Gloggnitz	51	33	49	2
in anderes Bundesland	29	19	23	6	in and. Pol.Bez. des Bundesl.	25	14	22	3
WIEN	27	17	21	6	in anderes Bundesland	19	13	12	7
ins Ausland	2	-	-	2	ins Ausland	2	2	-	2
EINPENDLER	23	14	20	3	<b>26 PUCHBERG AM SCHNEEBERG</b>				
aus and. Gemeinde des Pol.Bez.	17	12	16	1	ERWERBSTÄTIGE AM WOHNORT	1240	718	.	.
aus and. Pol.Bez. des Bundesl.	3	-	3	-	Nichtpendler	166	98	.	.
aus anderem Bundesland	3	2	1	2	Gemeinde-Binnenpendler	403	200	403	-
ERWERBSTÄTIGE AM ARBEITSORT	59	31	.	.	AUSPENDLER	671	420	611	60
<i>Index des Pendlersaldos</i>	22,4	20,5	.	.	in and. Gemeinde des Pol.Bez.	211	126	205	6
<i>Index der Pendlermobilität</i>	95,1	98,0	.	.	Grünbach am Schneeberg	21	13	21	-
<b>21 PAYERBACH</b>					Neunkirchen	65	37	64	1
ERWERBSTÄTIGE AM WOHNORT	978	568	.	.	Ternitz	56	34	55	1
Nichtpendler	54	32	.	.	in and. Pol.Bez. des Bundesl.	299	189	289	10
Gemeinde-Binnenpendler	131	59	131	-	Wiener Neustadt(Stadt)	118	73	116	2
AUSPENDLER	793	477	758	35	Baden	43	28	43	-
in and. Gemeinde des Pol.Bez.	520	291	517	3	Traiskirchen	27	21	27	-
Gloggnitz	178	94	178	-	ERWERBSTÄTIGE AM ARBEITSORT	116	68	.	.
Neunkirchen	59	24	59	-	<i>Index des Pendlersaldos</i>	50,0	49,3	.	.
Reichenau an der Rax	161	89	158	3	<i>Index der Pendlermobilität</i>	94,8	100,0	.	.
Ternitz	33	25	33	-	<b>26 PUCHBERG AM SCHNEEBERG</b>				
in and. Pol.Bez. des Bundesl.	103	68	97	6	ERWERBSTÄTIGE AM WOHNORT	1240	718	.	.
Wiener Neustadt(Stadt)	45	30	45	-	Nichtpendler	166	98	.	.
in anderes Bundesland	167	116	144	23	Gemeinde-Binnenpendler	403	200	403	-
WIEN	150	104	134	16	AUSPENDLER	671	420	611	60
Wien 1.,Innere Stadt	20	12	15	5	in and. Gemeinde des Pol.Bez.	211	126	205	6
ins Ausland	3	2	-	3	Grünbach am Schneeberg	21	13	21	-
EINPENDLER	236	136	231	5	Neunkirchen	65	37	64	1
aus and. Gemeinde des Pol.Bez.	201	108	198	3	Ternitz	56	34	55	1
Gloggnitz	39	21	39	-	in and. Pol.Bez. des Bundesl.	299	189	289	10
Reichenau an der Rax	53	24	52	1	Wiener Neustadt(Stadt)	118	73	116	2
Ternitz	27	13	27	-	Baden	43	28	43	-
aus and. Pol.Bez. des Bundesl.	11	8	11	-	Traiskirchen	27	21	27	-
aus anderem Bundesland	24	20	22	2					

318 POL.BEZ.: NEUNKIRCHEN

**Tabelle 1: Erwerbstätige nach Wohngemeinden, Arbeitsgemeinden und Geschlecht bzw. Pendelfrequenz**

Wohngemeinde, Arbeitsgemeinde	Insge- samt	dar.: männ- lich	Tages- pendler	Nicht- tages- pendler	Wohngemeinde, Arbeitsgemeinde	Insge- samt	dar.: männ- lich	Tages- pendler	Nicht- tages- pendler
<b>318 POL.BEZ.: NEUNKIRCHEN</b>									
<b>26 PUCHBERG AM SCHNEEBERG (Forts.)</b>					<b>32 SCHEIBLINGKIRCHEN-THERNBG (Forts.)</b>				
Mödling	23	18	22	1	Gemeinde-Binnenpendler	120	54	120	-
Wr.Neustadt(Ld)	95	58	94	1	AUSPENDLER	601	376	570	31
in anderes Bundesland	154	102	117	37	in and. Gemeinde des Pol.Bez.	256	154	248	8
WIEN	138	89	109	29	Neunkirchen	51	23	51	-
ins Ausland	7	3	-	7	Pitten	30	22	30	-
EINPENDLER	332	193	301	31	Ternitz	23	18	22	1
aus and. Gemeinde des Pol.Bez.	204	108	192	12	Warth	34	14	33	1
Grünbach am Schneeberg	59	24	58	1	in and. Pol.Bez. des Bundesl.	242	147	233	9
Neunkirchen	33	23	31	2	Wiener Neustadt(Stadt)	142	80	137	5
Ternitz	34	21	33	1	Baden	22	16	22	-
aus and. Pol.Bez. des Bundesl.	82	48	73	9	Mödling	27	17	26	1
Wr.Neustadt(Ld)	50	24	48	2	Wr.Neustadt(Ld)	45	30	44	1
aus anderem Bundesland	46	37	36	10	in anderes Bundesland	97	70	89	8
WIEN	27	19	25	2	WIEN	87	62	81	6
ERWERBSTÄTIGE AM ARBEITSORT	901	491	.	.	ins Ausland	6	5	-	6
Index des Pendlersaldos	72,7	68,4	.	.	EINPENDLER	214	120	208	6
Index der Pendlermobilität	80,9	85,4	.	.	aus and. Gemeinde des Pol.Bez.	140	69	140	-
					Warth	36	17	36	-
					aus and. Pol.Bez. des Bundesl.	60	42	57	3
					Wr.Neustadt(Ld)	47	34	46	1
					aus anderem Bundesland	14	9	11	3
<b>27 RAACH AM HOCHGEBIRGE</b>					ERWERBSTÄTIGE AM ARBEITSORT	419	220	.	.
ERWERBSTÄTIGE AM WOHNORT	130	75	.	.	Index des Pendlersaldos	52,0	46,2	.	.
Nichtpendler	22	11	.	.	Index der Pendlermobilität	101,1	104,2	.	.
Gemeinde-Binnenpendler	6	1	6	-					
AUSPENDLER	102	63	93	9	<b>33 SCHOTTWIEN</b>				
in and. Gemeinde des Pol.Bez.	66	37	64	2	ERWERBSTÄTIGE AM WOHNORT	309	184	.	.
Gloggnitz	35	18	35	-	Nichtpendler	27	18	.	.
in and. Pol.Bez. des Bundesl.	12	9	10	2	Gemeinde-Binnenpendler	41	16	41	-
in anderes Bundesland	24	17	19	5	AUSPENDLER	241	150	226	15
WIEN	21	15	18	3	in and. Gemeinde des Pol.Bez.	177	107	176	1
ins Ausland	-	-	-	-	Gloggnitz	72	43	72	-
EINPENDLER	16	5	13	3	Neunkirchen	22	13	21	1
aus and. Gemeinde des Pol.Bez.	13	2	13	-	in and. Pol.Bez. des Bundesl.	33	17	30	3
aus and. Pol.Bez. des Bundesl.	-	-	-	-	in anderes Bundesland	25	22	20	5
aus anderem Bundesland	3	3	-	3	WIEN	22	19	18	4
ERWERBSTÄTIGE AM ARBEITSORT	44	17	.	.	ins Ausland	6	4	-	6
Index des Pendlersaldos	33,8	22,7	.	.	EINPENDLER	89	35	83	6
Index der Pendlermobilität	90,8	90,7	.	.	aus and. Gemeinde des Pol.Bez.	71	26	70	1
					Gloggnitz	24	8	24	-
					aus and. Pol.Bez. des Bundesl.	3	3	2	1
					aus anderem Bundesland	15	6	11	4
<b>29 REICHENAU AN DER RAX</b>					ERWERBSTÄTIGE AM ARBEITSORT	157	69	.	.
ERWERBSTÄTIGE AM WOHNORT	1195	712	.	.	Index des Pendlersaldos	50,8	37,5	.	.
Nichtpendler	119	61	.	.	Index der Pendlermobilität	106,8	100,5	.	.
Gemeinde-Binnenpendler	480	290	480	-					
AUSPENDLER	596	361	532	64	<b>34 SCHRATTENBACH</b>				
in and. Gemeinde des Pol.Bez.	326	184	317	9	ERWERBSTÄTIGE AM WOHNORT	172	102	.	.
Gloggnitz	125	72	125	-	Nichtpendler	22	7	.	.
Neunkirchen	53	25	53	-	Gemeinde-Binnenpendler	7	4	7	-
Payerbach	53	24	52	1	AUSPENDLER	143	91	135	8
Ternitz	35	22	32	3	in and. Gemeinde des Pol.Bez.	71	46	69	2
in and. Pol.Bez. des Bundesl.	104	70	90	14	Grünbach am Schneeberg	22	14	22	-
Wiener Neustadt(Stadt)	40	24	38	2	in and. Pol.Bez. des Bundesl.	48	31	47	1
Mödling	28	18	26	2	in anderes Bundesland	23	13	19	4
in anderes Bundesland	158	102	125	33	WIEN	20	10	18	2
WIEN	144	90	117	27	ins Ausland	1	1	-	1
Wien 1.,Innere Stadt	27	13	23	4	EINPENDLER	54	47	44	10
ins Ausland	8	5	-	8	aus and. Gemeinde des Pol.Bez.	21	16	20	1
EINPENDLER	559	324	518	41	aus and. Pol.Bez. des Bundesl.	16	14	11	5
aus and. Gemeinde des Pol.Bez.	488	275	476	12	aus anderem Bundesland	17	17	13	4
Enzenreith	28	18	28	-	ERWERBSTÄTIGE AM ARBEITSORT	83	58	.	.
Gloggnitz	101	51	100	1	Index des Pendlersaldos	48,3	56,9	.	.
Payerbach	161	89	158	3	Index der Pendlermobilität	114,5	135,3	.	.
Schwarzau im Gebirge	21	14	20	1					
Ternitz	50	21	50	-	<b>35 SCHWARZAU AM STEINFELDE</b>				
aus and. Pol.Bez. des Bundesl.	25	18	16	9	ERWERBSTÄTIGE AM WOHNORT	774	418	.	.
aus anderem Bundesland	46	31	26	20	Nichtpendler	41	22	.	.
WIEN	23	18	19	4	Gemeinde-Binnenpendler	85	31	85	-
ERWERBSTÄTIGE AM ARBEITSORT	1158	675	.	.					
Index des Pendlersaldos	96,9	94,8	.	.					
Index der Pendlermobilität	96,7	96,2	.	.					
<b>32 SCHEIBLINGKIRCHEN-THERNBG</b>									
ERWERBSTÄTIGE AM WOHNORT	806	476	.	.					
Nichtpendler	85	46	.	.					

**Tabelle 1: Erwerbstätige nach Wohngemeinden, Arbeitsgemeinden und Geschlecht bzw. Pendelfrequenz**

Wohngemeinde, Arbeitsgemeinde	Insgesamt	dar.: männlich	Tagespendler	Nicht-tagespendler	Wohngemeinde, Arbeitsgemeinde	Insgesamt	dar.: männlich	Tagespendler	Nicht-tagespendler
<b>35 SCHWARZAU AM STEINFELDE (Forts.)</b>					<b>38 SEMMERING (Forts.)</b>				
AUSPENDLER	648	365	634	14	AUSPENDLER	130	86	110	20
in and. Gemeinde des Pol.Bez.	179	101	178	1	in and. Gemeinde des Pol.Bez.	52	34	48	4
Breitenau	20	12	20	-	in and. Pol.Bez. des Bundesl.	28	18	24	4
Neunkirchen	53	22	53	-	in anderes Bundesland	49	33	38	11
Pitten	43	30	43	-	STEIERMARK	22	14	18	4
in and. Pol.Bez. des Bundesl.	346	186	342	4	WIEN	24	16	18	6
Wiener Neustadt(Stadt)	186	87	185	1	ins Ausland	1	1	-	1
Baden	33	23	33	-	EINPENDLER	379	173	355	24
Mödling	28	17	28	-	aus and. Gemeinde des Pol.Bez.	164	82	159	5
Wr.Neustadt(Ld)	85	50	84	1	Gloggnitz	33	14	33	-
Erlach	22	7	22	-	Ternitz	26	14	26	-
in anderes Bundesland	120	75	114	6	aus and. Pol.Bez. des Bundesl.	21	10	17	4
WIEN	107	64	104	3	aus anderem Bundesland	194	81	179	15
ins Ausland	3	3	-	3	STEIERMARK	181	72	172	9
EINPENDLER	183	89	176	7	Mürzzuschlag	175	69	172	3
aus and. Gemeinde des Pol.Bez.	108	54	105	3	Mürzzuschlag	77	32	76	1
aus and. Pol.Bez. des Bundesl.	64	29	63	1	Spital am Semmering	62	20	61	1
Wr.Neustadt(Ld)	55	26	54	1	ERWERBSTÄTIGE AM ARBEITSORT	506	237	.	.
aus anderem Bundesland	11	6	8	3	Index des Pendlersaldos	196,9	158,0	.	.
ERWERBSTÄTIGE AM ARBEITSORT	309	142	.	.	Index der Pendlermobilität	198,1	172,7	.	.
Index des Pendlersaldos	39,9	34,0	.	.					
Index der Pendlermobilität	107,4	108,6	.	.					
<b>36 SCHWARZAU IM GEBIRGE</b>					<b>30 ST.CORONA AM WECHSEL</b>				
ERWERBSTÄTIGE AM WOHNORT	352	232	.	.	ERWERBSTÄTIGE AM WOHNORT	171	105	.	.
Nichtpendler	68	46	.	.	Nichtpendler	35	19	.	.
Gemeinde-Binnenpendler	126	85	126	-	Gemeinde-Binnenpendler	13	9	13	-
AUSPENDLER	158	101	132	26	AUSPENDLER	123	77	109	14
in and. Gemeinde des Pol.Bez.	58	32	53	5	in and. Gemeinde des Pol.Bez.	83	50	81	2
Reichenau an der Rax	21	14	20	1	Kirchberg am Wechsel	24	13	24	-
in and. Pol.Bez. des Bundesl.	70	52	66	4	in and. Pol.Bez. des Bundesl.	20	16	17	3
Wr.Neustadt(Ld)	50	40	49	1	in anderes Bundesland	17	8	11	6
Gutenstein	20	18	19	1	ins Ausland	3	3	-	3
in anderes Bundesland	27	14	13	14	EINPENDLER	42	19	32	10
WIEN	22	11	13	9	aus and. Gemeinde des Pol.Bez.	25	13	24	1
ins Ausland	3	3	-	3	aus and. Pol.Bez. des Bundesl.	7	2	3	4
EINPENDLER	39	15	34	5	aus anderem Bundesland	10	4	5	5
aus and. Gemeinde des Pol.Bez.	24	9	23	1	ERWERBSTÄTIGE AM ARBEITSORT	90	47	.	.
aus and. Pol.Bez. des Bundesl.	11	5	10	1	Index des Pendlersaldos	52,6	44,8	.	.
aus anderem Bundesland	4	1	1	3	Index der Pendlermobilität	96,5	91,4	.	.
ERWERBSTÄTIGE AM ARBEITSORT	233	146	.	.					
Index des Pendlersaldos	66,2	62,9	.	.					
Index der Pendlermobilität	56,0	50,0	.	.					
<b>37 SEEBENSTEIN</b>					<b>31 ST.EGYDEN AM STEINFELD</b>				
ERWERBSTÄTIGE AM WOHNORT	546	315	.	.	ERWERBSTÄTIGE AM WOHNORT	831	499	.	.
Nichtpendler	25	11	.	.	Nichtpendler	72	43	.	.
Gemeinde-Binnenpendler	56	29	56	-	Gemeinde-Binnenpendler	88	51	88	-
AUSPENDLER	465	275	445	20	AUSPENDLER	671	405	638	33
in and. Gemeinde des Pol.Bez.	198	107	195	3	in and. Gemeinde des Pol.Bez.	196	110	192	4
Neunkirchen	54	22	53	1	Neunkirchen	80	37	78	2
Pitten	41	28	40	1	Ternitz	36	23	36	-
Ternitz	22	18	21	1	in and. Pol.Bez. des Bundesl.	336	190	325	11
in and. Pol.Bez. des Bundesl.	163	91	159	4	Wiener Neustadt(Stadt)	174	92	171	3
Wiener Neustadt(Stadt)	99	53	98	1	Baden	37	28	37	-
Wr.Neustadt(Ld)	22	12	22	-	Wr.Neustadt(Ld)	103	56	101	2
in anderes Bundesland	99	73	91	8	Weikersdorf am Steinfelde	26	11	26	-
WIEN	87	62	84	3	in anderes Bundesland	139	105	121	18
ins Ausland	5	4	-	5	WIEN	110	82	103	7
EINPENDLER	123	97	98	25	ins Ausland	-	-	-	-
aus and. Gemeinde des Pol.Bez.	57	38	56	1	EINPENDLER	166	111	156	10
aus and. Pol.Bez. des Bundesl.	38	34	27	11	aus and. Gemeinde des Pol.Bez.	106	70	104	2
aus anderem Bundesland	28	25	15	13	Neunkirchen	21	12	20	1
ERWERBSTÄTIGE AM ARBEITSORT	204	137	.	.	aus and. Pol.Bez. des Bundesl.	39	26	36	3
Index des Pendlersaldos	37,4	43,5	.	.	Wr.Neustadt(Ld)	26	17	25	1
Index der Pendlermobilität	107,7	118,1	.	.	aus anderem Bundesland	21	15	16	5
					ERWERBSTÄTIGE AM ARBEITSORT	326	205	.	.
					Index des Pendlersaldos	39,2	41,1	.	.
					Index der Pendlermobilität	100,7	103,4	.	.
<b>38 SEMMERING</b>					<b>39 TERNITZ</b>				
ERWERBSTÄTIGE AM WOHNORT	257	150	.	.	ERWERBSTÄTIGE AM WOHNORT	6396	3687	.	.
Nichtpendler	41	23	.	.	Nichtpendler	229	112	.	.
Gemeinde-Binnenpendler	86	41	86	-	Gemeinde-Binnenpendler	1846	1125	1846	-



**Tabelle 1: Erwerbstätige nach Wohngemeinden, Arbeitsgemeinden und Geschlecht bzw. Pendelfrequenz**

Wohngemeinde, Arbeitsgemeinde	Insgesamt	dar.: männlich	Tagespendler	Nicht-tagespendler	Wohngemeinde, Arbeitsgemeinde	Insgesamt	dar.: männlich	Tagespendler	Nicht-tagespendler
<b>39 TERNITZ (Forts.)</b>					<b>40 THOMASBERG</b>				
AUSPENDLER	4321	2450	4152	169	ERWERBSTÄTIGE AM WOHNORT	571	342	.	.
in and. Gemeinde des Pol.Bez.	2312	1188	2301	11	Nichtpendler	89	49	.	.
Breitenau	50	40	48	2	Gemeinde-Binnenpendler	39	26	39	-
Enzenreith	41	25	41	-	AUSPENDLER	443	267	401	42
Gloggnitz	369	168	369	-	in and. Gemeinde des Pol.Bez.	181	96	179	2
Grafenbach-St.Valentin	47	33	47	-	Aspang-Markt	27	11	27	-
Natschbach-Loipersbach	36	25	36	-	Grimmenstein	53	15	52	1
Neunkirchen	977	391	971	6	in and. Pol.Bez. des Bundesl.	190	129	175	15
Payerbach	27	13	27	-	Wiener Neustadt(Stadt)	61	41	60	1
Pitten	22	7	22	-	Mödling	24	15	22	2
Puchberg am Schneeberg	34	21	33	1	Wr.Neustadt(Ld)	75	48	73	2
Reichenau an der Rax	50	21	50	-	Krumbach	21	16	21	-
Semmering	26	14	26	-	in anderes Bundesland	70	41	47	23
Wimpassing i.Schwarzatale	445	326	445	-	WIEN	56	30	41	15
in and. Pol.Bez. des Bundesl.	1178	678	1142	36	ins Ausland	2	1	-	2
Wiener Neustadt(Stadt)	637	310	631	6	EINPENDLER	408	316	377	31
Baden	142	98	137	5	aus and. Gemeinde des Pol.Bez.	233	170	229	4
Baden	49	21	48	1	Aspang-Markt	26	19	26	-
Traiskirchen	24	20	24	-	Edlitz	27	25	27	-
Mödling	175	107	174	1	Grimmenstein	27	15	27	-
Mödling	30	13	30	-	Warth	22	16	22	-
Vösendorf	22	10	21	1	aus and. Pol.Bez. des Bundesl.	81	63	79	2
Wiener Neudorf	50	37	50	-	Wr.Neustadt(Ld)	67	49	65	2
Wien-Umgebung	26	19	26	-	aus anderem Bundesland	94	83	69	25
Wr.Neustadt(Ld)	148	103	147	1	STEIERMARK	62	54	46	16
Weikersdorf am Steinfeld	20	11	20	-	Hartberg	46	40	42	4
Wöllersdorf-Steinbrückl	23	18	23	-	ERWERBSTÄTIGE AM ARBEITSORT	536	391	.	.
in anderes Bundesland	811	571	709	102	Index des Pendlersaldos	93,9	114,3	.	.
BURGENLAND	57	49	49	8	Index der Pendlermobilität	149,0	170,5	.	.
Mattersburg	26	24	24	2	OBERÖSTERREICH				
STEIERMARK	21	20	-	21	STEIERMARK	22	20	14	8
WIEN	696	470	646	50	WIEN	696	470	646	50
Wien 1.,Innere Stadt	73	46	68	5	Wien 1.,Innere Stadt	73	46	68	5
Wien 2.,Leopoldstadt	30	22	29	1	Wien 2.,Leopoldstadt	30	22	29	1
Wien 3.,Landstraße	83	59	72	11	Wien 3.,Landstraße	83	59	72	11
Wien 4.,Wieden	33	18	31	2	Wien 4.,Wieden	33	18	31	2
Wien 7.,Neubau	26	14	26	-	Wien 7.,Neubau	26	14	26	-
Wien 9.,Alsergrund	48	31	44	4	Wien 9.,Alsergrund	48	31	44	4
Wien 10.,Favoriten	58	43	56	2	Wien 10.,Favoriten	58	43	56	2
Wien 12.,Meidling	36	26	35	1	Wien 12.,Meidling	36	26	35	1
Wien 13.,Hietzing	20	15	18	2	Wien 13.,Hietzing	20	15	18	2
Wien 15.,Rudolfsh.-Fünfh	27	15	22	5	Wien 15.,Rudolfsh.-Fünfh	27	15	22	5
Wien 22.,Donaustadt	28	16	23	5	Wien 22.,Donaustadt	28	16	23	5
Wien 23.,Liesing	85	55	80	5	Wien 23.,Liesing	85	55	80	5
ins Ausland	20	13	-	20	ins Ausland	20	13	-	20
EINPENDLER	1887	1327	1832	55	EINPENDLER	25	14	22	3
aus and. Gemeinde des Pol.Bez.	1575	1079	1557	18	aus and. Gemeinde des Pol.Bez.	19	11	19	-
Breitenau	24	22	24	-	aus and. Pol.Bez. des Bundesl.	2	-	2	-
Buchbach	39	27	38	1	aus anderem Bundesland	4	3	1	3
Enzenreith	75	47	75	-	ERWERBSTÄTIGE AM ARBEITSORT	96	50	.	.
Gloggnitz	162	114	161	1	Index des Pendlersaldos	35,6	31,3	.	.
Grafenbach-St.Valentin	159	100	157	2	Index der Pendlermobilität	83,0	86,3	.	.
Grünbach am Schneeberg	21	13	21	-	42 VÖSTENHOF				
Kirchberg am Wechsel	27	20	26	1	ERWERBSTÄTIGE AM WOHNORT	90	55	.	.
Natschbach-Loipersbach	45	30	45	-	Nichtpendler	15	5	.	.
Neunkirchen	373	259	369	4	Gemeinde-Binnenpendler	1	-	1	-
Payerbach	33	25	33	-	AUSPENDLER	74	50	67	7
Pitten	27	23	27	-	in and. Gemeinde des Pol.Bez.	54	35	52	2
Puchberg am Schneeberg	56	34	55	1	in and. Pol.Bez. des Bundesl.	14	9	12	2
Reichenau an der Rax	35	22	32	3	in anderes Bundesland	6	6	3	3
Scheiblingkirchen-Thernbg	23	18	22	1	ins Ausland	-	-	-	-
Seebenstein	22	18	21	1	EINPENDLER	-	-	-	-
St.Egyden am Steinfeld	36	23	36	-	aus and. Gemeinde des Pol.Bez.	-	-	-	-
Warth	26	20	26	-	aus and. Pol.Bez. des Bundesl.	-	-	-	-
Wartmannstetten	85	59	85	-	aus anderem Bundesland	-	-	-	-
Wimpassing i.Schwarzatale	108	67	108	-	ERWERBSTÄTIGE AM ARBEITSORT	16	5	.	.
Würflach	27	12	25	2	Index des Pendlersaldos	17,8	9,1	.	.
aus and. Pol.Bez. des Bundesl.	184	142	177	7	Index der Pendlermobilität	82,2	90,9	.	.
Wiener Neustadt(Stadt)	44	23	43	1	43 WARTH				
Baden	26	22	26	-	ERWERBSTÄTIGE AM WOHNORT	757	437	.	.
Wr.Neustadt(Ld)	90	75	88	2	Nichtpendler	66	34	.	.
aus anderem Bundesland	128	106	98	30	Gemeinde-Binnenpendler	117	56	117	-
BURGENLAND	28	27	28	-					
STEIERMARK	50	38	42	8					
Mürzzuschlag	34	25	34	-					
WIEN	31	26	28	3					
ERWERBSTÄTIGE AM ARBEITSORT	3962	2564	.	.	ERWERBSTÄTIGE AM WOHNORT	757	437	.	.
Index des Pendlersaldos	61,9	69,5	.	.	Nichtpendler	66	34	.	.
Index der Pendlermobilität	97,1	102,4	.	.	Gemeinde-Binnenpendler	117	56	117	-

318 POL.BEZ.: NEUNKIRCHEN

**Tabelle 1: Erwerbstätige nach Wohngemeinden, Arbeitsgemeinden und Geschlecht bzw. Pendelfrequenz**

Wohngemeinde, Arbeitsgemeinde	Insgesamt	dar.: männlich	Tages- pendler	Nicht- tages- pendler	Wohngemeinde, Arbeitsgemeinde	Insgesamt	dar.: männlich	Tages- pendler	Nicht- tages- pendler
<b>318 POL.BEZ.: NEUNKIRCHEN</b>									
<b>43 WARTH (Forts.)</b>					<b>46 WIMPASSING I.SCHWARZATALE</b>				
AUSPENDLER	574	347	541	33	ERWERBSTÄTIGE AM WOHNORT	829	493	.	.
in and. Gemeinde des Pol.Bez.	320	173	316	4	Nichtpendler	23	11	.	.
Grimmenstein	50	13	49	1	Gemeinde-Binnenpendler	205	148	205	-
Natschbach-Loipersbach	21	15	21	-	AUSPENDLER	601	334	573	28
Neunkirchen	70	29	70	-	in and. Gemeinde des Pol.Bez.	349	183	345	4
Scheiblingkirchen-Thernbg	36	17	36	-	Gloggnitz	70	35	69	1
Ternitz	26	20	26	-	Neunkirchen	96	43	94	2
Thomasberg	22	16	22	-	Ternitz	108	67	108	-
in and. Pol.Bez. des Bundesl.	171	112	166	5	in and. Pol.Bez. des Bundesl.	155	78	145	10
Wiener Neustadt(Stadt)	80	50	79	1	Wiener Neustadt(Stadt)	89	39	88	1
Baden	31	22	30	1	Mödling	20	11	18	2
Wr.Neustadt(Ld)	31	22	31	-	in anderes Bundesland	91	68	83	8
in anderes Bundesland	80	60	59	21	WIEN	84	62	79	5
WIEN	67	49	53	14	ins Ausland	6	5	-	6
ins Ausland	3	2	-	3	EINPENDLER	1235	933	1205	30
EINPENDLER	279	216	272	7	aus and. Gemeinde des Pol.Bez.	1106	831	1099	7
aus and. Gemeinde des Pol.Bez.	179	127	176	3	Enzenreith	35	27	35	-
Scheiblingkirchen-Thernbg	34	14	33	1	Gloggnitz	95	75	95	-
aus and. Pol.Bez. des Bundesl.	67	57	66	1	Grafenbach-St.Valentin	94	60	94	-
Wr.Neustadt(Ld)	59	49	59	-	Neunkirchen	191	154	190	1
aus anderem Bundesland	33	32	30	3	Ternitz	445	326	445	-
WIEN	23	22	22	1	Wartmannstetten	27	22	27	-
ERWERBSTÄTIGE AM ARBEITSORT	462	306	.	.	aus and. Pol.Bez. des Bundesl.	77	58	73	4
Index des Pendlersaldos	61,0	70,0	.	.	Wr.Neustadt(Ld)	39	30	39	-
Index der Pendlermobilität	112,7	128,8	.	.	aus anderem Bundesland	52	44	33	19
					STEIERMARK	21	18	12	9
					ERWERBSTÄTIGE AM ARBEITSORT	1463	1092	.	.
					Index des Pendlersaldos	176,5	221,5	.	.
					Index der Pendlermobilität	221,5	257,0	.	.
<b>44 WARTMANNSTETTEN</b>					<b>47 WÜRFLACH</b>				
ERWERBSTÄTIGE AM WOHNORT	794	467	.	.	ERWERBSTÄTIGE AM WOHNORT	641	364	.	.
Nichtpendler	55	32	.	.	Nichtpendler	32	17	.	.
Gemeinde-Binnenpendler	46	28	46	-	Gemeinde-Binnenpendler	42	21	42	-
AUSPENDLER	693	407	668	25	AUSPENDLER	567	326	519	48
in and. Gemeinde des Pol.Bez.	438	236	433	5	in and. Gemeinde des Pol.Bez.	215	104	205	10
Gloggnitz	35	18	35	-	Neunkirchen	109	41	105	4
Neunkirchen	231	99	229	2	Ternitz	27	12	25	2
Ternitz	85	59	85	-	in and. Pol.Bez. des Bundesl.	219	133	210	9
Wimpassing i.Schwarzatale	27	22	27	-	Wiener Neustadt(Stadt)	99	58	96	3
in and. Pol.Bez. des Bundesl.	170	118	164	6	Baden	31	28	31	-
Wiener Neustadt(Stadt)	97	63	95	2	Mödling	24	17	24	-
Baden	21	17	21	-	in anderes Bundesland	82	51	71	11
Mödling	24	17	24	-	WIEN	72	45	64	8
in anderes Bundesland	82	51	71	11	ins Ausland	3	2	-	3
WIEN	72	45	64	8	EINPENDLER	45	26	39	6
ins Ausland	3	2	-	3	aus and. Gemeinde des Pol.Bez.	36	21	35	1
EINPENDLER	45	26	39	6	aus and. Pol.Bez. des Bundesl.	3	1	3	-
aus and. Gemeinde des Pol.Bez.	36	21	35	1	aus anderem Bundesland	6	4	1	5
aus and. Pol.Bez. des Bundesl.	3	1	3	-	ERWERBSTÄTIGE AM ARBEITSORT	146	86	.	.
aus anderem Bundesland	6	4	1	5	Index des Pendlersaldos	18,4	18,4	.	.
ERWERBSTÄTIGE AM ARBEITSORT	146	86	.	.	Index der Pendlermobilität	92,9	92,7	.	.
Index des Pendlersaldos	18,4	18,4	.	.					
Index der Pendlermobilität	92,9	92,7	.	.	<b>45 WILLENDORF</b>				
					ERWERBSTÄTIGE AM WOHNORT	365	214	.	.
					Nichtpendler	33	21	.	.
					Gemeinde-Binnenpendler	37	21	37	-
					AUSPENDLER	295	172	282	13
					in and. Gemeinde des Pol.Bez.	95	47	94	1
					Neunkirchen	39	18	39	-
					in and. Pol.Bez. des Bundesl.	132	77	127	5
					Wiener Neustadt(Stadt)	59	27	57	2
					Baden	20	16	20	-
					Wr.Neustadt(Ld)	36	24	36	-
					in anderes Bundesland	65	46	61	4
					WIEN	60	42	59	1
					ins Ausland	3	2	-	3
					EINPENDLER	80	43	77	3
					aus and. Gemeinde des Pol.Bez.	62	33	60	2
					aus and. Pol.Bez. des Bundesl.	14	6	13	1
					aus anderem Bundesland	4	4	4	-
					ERWERBSTÄTIGE AM ARBEITSORT	150	85	.	.
					Index des Pendlersaldos	41,1	39,7	.	.
					Index der Pendlermobilität	102,7	100,5	.	.
					<b>48 ZÖBERN</b>				
					ERWERBSTÄTIGE AM WOHNORT	679	422	.	.
					Nichtpendler	116	65	.	.
					Gemeinde-Binnenpendler	85	31	85	-
					AUSPENDLER	478	326	440	38
					in and. Gemeinde des Pol.Bez.	209	128	208	1
					Aspang-Markt	75	30	75	-
					Neunkirchen	36	28	36	-
					in and. Pol.Bez. des Bundesl.	185	131	171	14
					Wiener Neustadt(Stadt)	69	47	67	2
					Baden	20	19	17	3
					Mödling	20	12	19	1
					Wr.Neustadt(Ld)	69	48	64	5
					in anderes Bundesland	83	66	61	22
					WIEN	49	41	36	13
					ins Ausland	1	1	-	1
					EINPENDLER	156	71	143	13
					aus and. Gemeinde des Pol.Bez.	67	37	65	2
					Aspang-Markt	21	9	21	-

**Tabelle 1: Erwerbstätige nach Wohngemeinden, Arbeitsgemeinden und Geschlecht bzw. Pendelfrequenz**

Wohngemeinde, Arbeitsgemeinde	Insgesamt	dar.: männlich	Tages- pendler	Nicht- tages- pendler	Wohngemeinde, Arbeitsgemeinde	Insgesamt	dar.: männlich	Tages- pendler	Nicht- tages- pendler
					<b>320 POL.BEZ.: SCHEIBBS</b>				
<b>48 ZÖBERN (Forts.)</b>					<b>02 GÖSTLING AN DER YBBS (Forts.)</b>				
aus and. Pol.Bez. des Bundesl. Wr.Neustadt(Ld)	35	15	33	2	AUSPENDLER	373	262	256	117
aus anderem Bundesland	28	13	28	-	in and. Gemeinde des Pol.Bez.	116	73	103	13
STEIERMARK	54	19	45	9	Gaming	23	17	23	-
Hartberg	36	12	34	2	Lunz am See	39	18	38	1
	35	11	34	1	Scheibbs	20	13	17	3
ERWERBSTÄTIGE AM ARBEITSORT	357	167	.	.	in and. Pol.Bez. des Bundesl.	150	108	115	35
Index des Pendlersaldos	52,6	39,6	.	.	Waidhofen a.d.Ybbs(Stadt)	49	34	46	3
Index der Pendlermobilität	93,4	94,1	.	.	Amstetten	58	44	52	6
					Ybbsitz	22	19	21	1
					in anderes Bundesland	96	74	38	58
					OBERÖSTERREICH	26	22	14	12
					WIEN	49	38	18	31
					ins Ausland	11	7	-	11
<b>320 POL.BEZ.: SCHEIBBS</b>					EINPENDLER	177	96	147	30
ERWERBSTÄTIGE AM WOHNORT	18623	11109	.	.	aus and. Gemeinde des Pol.Bez.	48	28	42	6
Nichtpendler	2866	1362	.	.	Lunz am See	32	18	30	2
Gemeinde-Binnenpendler	4726	2420	4726	-	aus and. Pol.Bez. des Bundesl.	66	36	59	7
AUSPENDLER	11031	7327	9552	1479	Amstetten	58	32	53	5
in and. Gemeinde des Pol.Bez.	5144	3104	4997	147	St.Georgen am Reith	34	21	31	3
in and. Pol.Bez. des Bundesl.	4130	2967	3706	424	aus anderem Bundesland	63	32	46	17
in anderes Bundesland	1599	1165	849	750	STEIERMARK	43	24	38	5
ins Ausland	158	91	-	158	Liezen	42	24	38	4
EINPENDLER	8180	5030	7626	554	Palfau	28	17	26	2
aus and. Gemeinde des Pol.Bez.	5144	3104	4997	147	ERWERBSTÄTIGE AM ARBEITSORT	710	387	.	.
aus and. Pol.Bez. des Bundesl.	2520	1579	2370	150	Index des Pendlersaldos	78,4	70,0	.	.
aus anderem Bundesland	516	347	259	257	Index der Pendlermobilität	60,7	64,7	.	.
ERWERBSTÄTIGE AM ARBEITSORT	15772	8812	.	.	<b>03 GRESTEN</b>				
Index des Pendlersaldos	84,7	79,3	.	.	ERWERBSTÄTIGE AM WOHNORT	894	536	.	.
Index der Pendlermobilität	103,2	111,2	.	.	Nichtpendler	62	34	.	.
<b>01 GAMING</b>					Gemeinde-Binnenpendler	366	213	366	-
ERWERBSTÄTIGE AM WOHNORT	1548	906	.	.	AUSPENDLER	466	289	375	91
Nichtpendler	194	98	.	.	in and. Gemeinde des Pol.Bez.	197	103	190	7
Gemeinde-Binnenpendler	617	332	617	-	Gaming	37	17	36	1
AUSPENDLER	737	476	574	163	Purgstall an der Erlauf	25	11	25	-
in and. Gemeinde des Pol.Bez.	401	234	389	12	Randegg	40	20	40	-
Gresten	100	82	97	3	Scheibbs	47	23	46	1
Lunz am See	42	16	42	-	in and. Pol.Bez. des Bundesl.	172	114	154	18
Purgstall an der Erlauf	59	37	57	2	Waidhofen a.d.Ybbs(Stadt)	33	19	30	3
Scheibbs	136	63	132	4	Amstetten	85	53	81	4
Wieselburg	20	7	19	1	Amstetten	38	23	37	1
in and. Pol.Bez. des Bundesl.	192	145	140	52	Ybbsitz	39	25	38	1
St.Pölten(Stadt)	34	25	29	5	in anderes Bundesland	78	60	31	47
Amstetten	50	39	45	5	OBERÖSTERREICH	22	16	13	9
Amstetten	30	22	26	4	WIEN	45	36	17	28
Melk	31	22	25	6	ins Ausland	19	12	-	19
in anderes Bundesland	129	89	45	84	EINPENDLER	916	743	880	36
OBERÖSTERREICH	23	21	9	14	aus and. Gemeinde des Pol.Bez.	728	579	713	15
WIEN	92	58	35	57	Gaming	100	82	97	3
ins Ausland	15	8	-	15	Gresten-Land	208	143	207	1
EINPENDLER	611	441	500	111	Lunz am See	49	46	47	2
aus and. Gemeinde des Pol.Bez.	437	298	414	23	Purgstall an der Erlauf	34	31	32	2
Göstling an der Ybbs	23	17	23	-	Randegg	114	101	113	1
Gresten	37	17	36	1	Reinsberg	72	54	72	-
Gresten-Land	34	28	33	1	Scheibbs	31	23	31	-
Lunz am See	82	49	78	4	Steinakirchen am Forst	23	17	20	3
Purgstall an der Erlauf	28	24	27	1	Wang	31	27	30	1
Scheibbs	66	49	64	2	aus and. Pol.Bez. des Bundesl.	168	149	157	11
St.Anton an der Jeßnitz	55	39	53	2	Waidhofen a.d.Ybbs(Stadt)	26	22	26	-
St.Georgen an der Leys	22	17	20	2	Amstetten	111	100	106	5
aus and. Pol.Bez. des Bundesl.	85	66	58	27	Ybbsitz	73	66	70	3
Melk	34	31	29	5	Melk	25	22	22	3
aus anderem Bundesland	89	77	28	61	aus anderem Bundesland	20	15	10	10
STEIERMARK	36	35	5	31	ERWERBSTÄTIGE AM ARBEITSORT	1344	990	.	.
Hartberg	28	27	-	28	Index des Pendlersaldos	150,3	184,7	.	.
WIEN	24	16	19	5	Index der Pendlermobilität	154,6	192,5	.	.
ERWERBSTÄTIGE AM ARBEITSORT	1422	871	.	.	<b>04 GRESTEN-LAND</b>				
Index des Pendlersaldos	91,9	96,1	.	.	ERWERBSTÄTIGE AM WOHNORT	724	473	.	.
Index der Pendlermobilität	87,1	101,2	.	.	Nichtpendler	181	87	.	.
					Gemeinde-Binnenpendler	6	3	6	-
<b>02 GÖSTLING AN DER YBBS</b>					AUSPENDLER	537	383	490	47
ERWERBSTÄTIGE AM WOHNORT	906	553	.	.	in and. Gemeinde des Pol.Bez.	340	232	337	3
Nichtpendler	200	104	.	.	Gaming	34	28	33	1
Gemeinde-Binnenpendler	333	187	333	-	Gresten	208	143	207	1

**Tabelle 1: Erwerbstätige nach Wohngemeinden, Arbeitsgemeinden und Geschlecht bzw. Pendelfrequenz**

Wohngemeinde, Arbeitsgemeinde	Insgesamt	dar.: männlich	Tagespendler	Nicht-tagespendler	Wohngemeinde, Arbeitsgemeinde	Insgesamt	dar.: männlich	Tagespendler	Nicht-tagespendler
<b>04 GRESTEN-LAND (Forts.)</b>					<b>06 OBERNDORF AN DER MELK (Forts.)</b>				
Scheibbs	30	14	30	-	ERWERBSTÄTIGE AM ARBEITSORT	706	364	.	.
in and. Pol.Bez. des Bundesl.	153	121	137	16	Index des Pendlersaldos	51,0	44,0	.	.
Amstetten	90	70	86	4	Index der Pendlermobilität	79,0	90,1	.	.
Amstetten	38	28	36	2	<b>07 PUCHENSTUBEN</b>				
Ybbsitz	47	38	47	-	ERWERBSTÄTIGE AM WOHNORT	119	74	.	.
in anderes Bundesland	34	25	16	18	Nichtpendler	22	12	.	.
WIEN	23	16	11	12	Gemeinde-Binnenpendler	25	12	25	-
ins Ausland	10	5	-	10	AUSPENDLER	72	50	60	12
EINPENDLER	57	49	52	5	in and. Gemeinde des Pol.Bez.	28	17	27	1
aus and. Gemeinde des Pol.Bez.	23	19	22	1	in and. Pol.Bez. des Bundesl.	35	28	29	6
aus and. Pol.Bez. des Bundesl.	32	29	29	3	in anderes Bundesland	8	5	4	4
aus anderem Bundesland	2	1	1	1	ins Ausland	1	-	-	1
ERWERBSTÄTIGE AM ARBEITSORT	244	139	.	.	EINPENDLER	77	27	54	23
Index des Pendlersaldos	33,7	29,4	.	.	aus and. Gemeinde des Pol.Bez.	34	10	26	8
Index der Pendlermobilität	82,0	91,3	.	.	aus and. Pol.Bez. des Bundesl.	30	13	25	5
<b>05 LUNZ AM SEE</b>					aus anderem Bundesland	13	4	3	10
ERWERBSTÄTIGE AM WOHNORT	866	530	.	.	ERWERBSTÄTIGE AM ARBEITSORT	124	51	.	.
Nichtpendler	132	72	.	.	Index des Pendlersaldos	104,2	68,9	.	.
Gemeinde-Binnenpendler	291	138	291	-	Index der Pendlermobilität	125,2	104,1	.	.
AUSPENDLER	443	320	321	122	<b>08 PURGSTALL AN DER ERLAUF</b>				
in and. Gemeinde des Pol.Bez.	249	167	235	14	ERWERBSTÄTIGE AM WOHNORT	2357	1432	.	.
Gaming	82	49	78	4	Nichtpendler	358	189	.	.
Göstling an der Ybbs	32	18	30	2	Gemeinde-Binnenpendler	630	360	630	-
Gresten	49	46	47	2	AUSPENDLER	1369	883	1225	144
Scheibbs	51	35	49	2	in and. Gemeinde des Pol.Bez.	643	353	629	14
in and. Pol.Bez. des Bundesl.	108	89	64	44	Gaming	28	24	27	1
Amstetten	43	38	33	10	Gresten	34	31	32	2
Amstetten	24	23	15	9	Oberndorf an der Melk	34	23	30	4
in anderes Bundesland	78	63	22	56	Scheibbs	272	134	270	2
OBERÖSTERREICH	20	19	8	12	Steinakirchen am Forst	23	11	23	-
WIEN	44	34	14	30	Wieselburg	193	88	190	3
ins Ausland	8	1	-	8	in and. Pol.Bez. des Bundesl.	462	336	426	36
EINPENDLER	177	102	154	23	St.Pölten(Stadt)	62	40	58	4
aus and. Gemeinde des Pol.Bez.	129	73	123	6	Amstetten	124	104	115	9
Gaming	42	16	42	-	Amstetten	89	74	82	7
Göstling an der Ybbs	39	18	38	1	Melk	201	135	198	3
aus and. Pol.Bez. des Bundesl.	25	15	20	5	Melk	23	15	21	2
aus anderem Bundesland	23	14	11	12	Petzenkirchen	20	13	20	-
ERWERBSTÄTIGE AM ARBEITSORT	600	312	.	.	Pöchlarn	33	24	33	-
Index des Pendlersaldos	69,3	58,9	.	.	Ybbs an der Donau	49	29	49	-
Index der Pendlermobilität	71,6	79,6	.	.	in anderes Bundesland	237	177	170	67
<b>06 OBERNDORF AN DER MELK</b>					OBERÖSTERREICH	43	41	32	11
ERWERBSTÄTIGE AM WOHNORT	1383	828	.	.	WIEN	174	121	137	37
Nichtpendler	306	139	.	.	Wien 23.,Liesing	21	14	18	3
Gemeinde-Binnenpendler	192	84	192	-	ins Ausland	27	17	-	27
AUSPENDLER	885	605	806	79	EINPENDLER	789	497	720	69
in and. Gemeinde des Pol.Bez.	422	255	413	9	aus and. Gemeinde des Pol.Bez.	549	338	528	21
Purgstall an der Erlauf	73	47	71	2	Gaming	59	37	57	2
Scheibbs	119	62	118	1	Gresten	25	11	25	-
St.Georgen an der Leys	39	36	36	3	Oberndorf an der Melk	73	47	71	2
Wieselburg	129	69	128	1	Reinsberg	24	12	22	2
in and. Pol.Bez. des Bundesl.	350	262	327	23	Scheibbs	92	60	90	2
St.Pölten(Stadt)	67	48	64	3	St.Anton an der Jeßnitz	27	23	26	1
Amstetten	51	43	48	3	St.Georgen an der Leys	29	21	29	-
Amstetten	38	34	36	2	Steinakirchen am Forst	31	20	30	1
Melk	181	130	179	2	Wieselburg	51	22	51	-
Mank	34	20	33	1	Wieselburg-Land	45	24	43	2
Ybbs an der Donau	21	13	21	-	Wolfpassing	26	19	25	1
St.Pölten(Ld)	21	18	21	-	aus and. Pol.Bez. des Bundesl.	179	112	162	17
in anderes Bundesland	107	85	66	41	Amstetten	36	24	35	1
OBERÖSTERREICH	26	25	10	16	Melk	114	65	107	7
WIEN	74	57	55	19	aus anderem Bundesland	61	47	30	31
ins Ausland	6	3	-	6	WIEN	34	21	30	4
EINPENDLER	208	141	186	22	ERWERBSTÄTIGE AM ARBEITSORT	1777	1046	.	.
aus and. Gemeinde des Pol.Bez.	115	86	108	7	Index des Pendlersaldos	75,4	73,0	.	.
Purgstall an der Erlauf	34	23	30	4	Index der Pendlermobilität	91,6	96,4	.	.
aus and. Pol.Bez. des Bundesl.	69	38	64	5	<b>09 RANDEGG</b>				
Melk	61	34	59	2	ERWERBSTÄTIGE AM WOHNORT	902	548	.	.
aus anderem Bundesland	24	17	14	10	Nichtpendler	180	79	.	.
					Gemeinde-Binnenpendler	207	103	207	-

**Tabelle 1: Erwerbstätige nach Wohngemeinden, Arbeitsgemeinden und Geschlecht bzw. Pendelfrequenz**

Wohngemeinde, Arbeitsgemeinde	Insgesamt	dar.: männlich	Tagespendler	Nicht-tagespendler	Wohngemeinde, Arbeitsgemeinde	Insgesamt	dar.: männlich	Tagespendler	Nicht-tagespendler
<b>09 RANDEGG (Forts.)</b>					<b>13 SCHEIBBS (Forts.)</b>				
AUSPENDLER	515	366	444	71	Randegg	29	10	27	2
in and. Gemeinde des Pol.Bez.	219	156	208	11	Reinsberg	59	29	59	-
Gresten	114	101	113	1	St.Anton an der Jeßnitz	149	78	148	1
Scheibbs	29	10	27	2	St.Georgen an der Leys	131	68	129	2
in and. Pol.Bez. des Bundesl.	215	150	196	19	Steinakirchen am Forst	65	35	64	1
Amstetten	153	113	144	9	Wang	27	16	27	-
Amstetten	99	70	94	5	Wieselburg	71	30	70	1
Ybbsitz	23	22	23	-	Wieselburg-Land	57	33	57	-
in anderes Bundesland	75	55	40	35	Wolfpassing	36	16	36	-
WIEN	57	42	34	23	aus and. Pol.Bez. des Bundesl.	388	239	366	22
ins Ausland	6	5	-	6	Amstetten	66	44	62	4
EINPENDLER	261	165	250	11	Amstetten	22	18	20	2
aus and. Gemeinde des Pol.Bez.	194	122	192	2	Lilienfeld	20	16	20	-
Gresten	40	20	40	-	Melk	213	120	208	5
Steinakirchen am Forst	20	15	20	-	Petzenkirchen	20	15	20	-
Wang	32	19	32	-	Texingtal	36	16	36	-
aus and. Pol.Bez. des Bundesl.	54	35	52	2	Ybbs an der Donau	23	17	22	1
Amstetten	36	21	36	-	St.Pölten(Ld)	51	33	49	2
aus anderem Bundesland	13	8	6	7	Frankenfels	37	20	35	2
ERWERBSTÄTIGE AM ARBEITSORT	648	347	.	.	aus anderem Bundesland	60	32	31	29
Index des Pendlersaldos	71,8	63,3	.	.	WIEN	35	18	25	10
Index der Pendlermobilität	86,0	96,9	.	.	ERWERBSTÄTIGE AM ARBEITSORT	2894	1494	.	.
					Index des Pendlersaldos	150,7	136,2	.	.
					Index der Pendlermobilität	133,2	135,7	.	.
<b>10 REINSBERG</b>					<b>11 ST.ANTON AN DER JESSNITZ</b>				
ERWERBSTÄTIGE AM WOHNORT	485	294	.	.	ERWERBSTÄTIGE AM WOHNORT	573	356	.	.
Nichtpendler	99	46	.	.	Nichtpendler	96	41	.	.
Gemeinde-Binnenpendler	62	37	62	-	Gemeinde-Binnenpendler	25	6	25	-
AUSPENDLER	324	211	287	37	AUSPENDLER	452	309	409	43
in and. Gemeinde des Pol.Bez.	214	129	206	8	in and. Gemeinde des Pol.Bez.	288	179	281	7
Gresten	72	54	72	-	Gaming	55	39	53	2
Purgstall an der Erlauf	24	12	22	2	Purgstall an der Erlauf	27	23	26	1
Scheibbs	59	29	59	-	Scheibbs	149	78	148	1
in and. Pol.Bez. des Bundesl.	88	66	74	14	in and. Pol.Bez. des Bundesl.	118	97	103	15
Amstetten	41	31	37	4	St.Pölten(Stadt)	26	20	22	4
Amstetten	27	21	23	4	Amstetten	20	15	17	3
Melk	20	15	20	-	Melk	23	17	21	2
in anderes Bundesland	20	14	7	13	St.Pölten(Ld)	28	26	27	1
ins Ausland	2	2	-	2	in anderes Bundesland	46	33	25	21
EINPENDLER	81	64	69	12	WIEN	32	23	20	12
aus and. Gemeinde des Pol.Bez.	53	41	48	5	ins Ausland	-	-	-	-
aus and. Pol.Bez. des Bundesl.	19	16	19	-	EINPENDLER	26	10	23	3
aus anderem Bundesland	9	7	2	7	aus and. Gemeinde des Pol.Bez.	19	6	18	1
ERWERBSTÄTIGE AM ARBEITSORT	242	147	.	.	aus and. Pol.Bez. des Bundesl.	3	2	3	-
Index des Pendlersaldos	49,9	50,0	.	.	aus anderem Bundesland	4	2	2	2
Index der Pendlermobilität	83,5	93,5	.	.	ERWERBSTÄTIGE AM ARBEITSORT	147	57	.	.
					Index des Pendlersaldos	25,7	16,0	.	.
					Index der Pendlermobilität	83,4	89,6	.	.
<b>13 SCHEIBBS</b>					<b>12 ST.GEORGEN AN DER LEYS</b>				
ERWERBSTÄTIGE AM WOHNORT	1921	1097	.	.	ERWERBSTÄTIGE AM WOHNORT	593	373	.	.
Nichtpendler	199	100	.	.	Nichtpendler	110	43	.	.
Gemeinde-Binnenpendler	929	451	929	-	Gemeinde-Binnenpendler	60	42	60	-
AUSPENDLER	793	546	650	143	AUSPENDLER	423	288	377	46
in and. Gemeinde des Pol.Bez.	346	224	336	10	in and. Gemeinde des Pol.Bez.	251	156	244	7
Gaming	66	49	64	2	Gaming	22	17	20	2
Gresten	31	23	31	-	Purgstall an der Erlauf	29	21	29	-
Purgstall an der Erlauf	92	60	90	2	Scheibbs	131	68	129	2
Wieselburg	76	44	73	3	Wieselburg	31	19	29	2
in and. Pol.Bez. des Bundesl.	262	192	232	30	in and. Pol.Bez. des Bundesl.	135	106	113	22
St.Pölten(Stadt)	53	38	50	3	St.Pölten(Stadt)	21	14	18	3
Amstetten	68	51	62	6	Melk	49	37	48	1
Amstetten	52	37	47	5	in anderes Bundesland	34	26	20	14
Melk	81	59	77	4	WIEN	21	15	16	5
in anderes Bundesland	166	117	82	84	ins Ausland	3	-	-	3
OBERÖSTERREICH	21	19	10	11	EINPENDLER	167	156	158	9
WIEN	126	85	71	55	aus and. Gemeinde des Pol.Bez.	88	78	82	6
ins Ausland	19	13	-	19	Oberndorf an der Melk	39	36	36	3
EINPENDLER	1766	943	1695	71	aus and. Pol.Bez. des Bundesl.	77	76	76	1
aus and. Gemeinde des Pol.Bez.	1318	672	1298	20	Melk	52	51	52	-
Gaming	136	63	132	4	aus anderem Bundesland	2	2	-	2
Göstling an der Ybbs	20	13	17	3					
Gresten	47	23	46	1					
Gresten-Land	30	14	30	-					
Lunz am See	51	35	49	2					
Oberndorf an der Melk	119	62	118	1					
Purgstall an der Erlauf	272	134	270	2					

320 POL.BEZ.: SCHEIBBS

**Tabelle 1: Erwerbstätige nach Wohngemeinden, Arbeitsgemeinden und Geschlecht bzw. Pendelfrequenz**

Wohngemeinde, Arbeitsgemeinde	Insgesamt	dar.: männlich	Tagespendler	Nicht-tagespendler	Wohngemeinde, Arbeitsgemeinde	Insgesamt	dar.: männlich	Tagespendler	Nicht-tagespendler
<b>12 ST.GEORGEN AN DER LEYS (Forts.)</b>					<b>16 WIESELBURG (Forts.)</b>				
ERWERBSTÄTIGE AM ARBEITSORT	337	241	.	.	in and. Pol.Bez. des Bundesl.	527	333	508	19
<i>Index des Pendlersaldos</i>	<i>56,8</i>	<i>64,6</i>	.	.	St.Pölten(Stadt)	66	40	64	2
<i>Index der Pendlermobilität</i>	<i>99,5</i>	<i>119,0</i>	.	.	Amstetten	96	78	94	2
<b>14 STEINAKIRCHEN AM FORST</b>					Amstetten	82	66	80	2
ERWERBSTÄTIGE AM WOHNORT	1090	623	.	.	Melk	306	173	306	.
Nichtpendler	210	90	.	.	Bergland	30	17	30	.
Gemeinde-Binnenpendler	198	86	198	.	Melk	31	20	31	.
AUSPENDLER	682	447	594	88	Petzenkirchen	52	26	52	.
in and. Gemeinde des Pol.Bez.	260	168	250	10	Pöchlarn	48	31	48	.
Gresten	23	17	20	3	Ybbs an der Donau	76	38	76	.
Purgstall an der Erlauf	31	20	30	1	in anderes Bundesland	165	113	97	68
Randegg	20	15	20	.	OBERÖSTERREICH	34	26	21	13
Scheibbs	65	35	64	1	WIEN	115	72	74	41
Wieselburg	70	47	68	2	ins Ausland	6	3	.	6
in and. Pol.Bez. des Bundesl.	316	210	285	31	EINPENDLER	2237	1213	2156	81
St.Pölten(Stadt)	32	21	29	3	aus and. Gemeinde des Pol.Bez.	1063	563	1042	21
Amstetten	189	131	182	7	Gaming	20	7	19	1
Amstetten	118	81	113	5	Oberndorf an der Melk	129	69	128	1
Melk	61	39	58	3	Purgstall an der Erlauf	193	88	190	3
in anderes Bundesland	99	65	59	40	Scheibbs	76	44	73	3
OBERÖSTERREICH	25	21	19	6	St.Georgen an der Leys	31	19	29	2
WIEN	66	40	40	26	Steinakirchen am Forst	70	47	68	2
ins Ausland	7	4	.	7	Wang	34	20	34	.
EINPENDLER	298	165	281	17	Wieselburg-Land	377	200	371	6
aus and. Gemeinde des Pol.Bez.	182	86	179	3	Wolfpassing	59	33	59	.
Purgstall an der Erlauf	23	11	23	.	aus and. Pol.Bez. des Bundesl.	1096	600	1060	36
Wang	55	26	55	.	Amstetten	96	52	93	3
Wolfpassing	31	13	31	.	Amstetten	42	21	40	2
aus and. Pol.Bez. des Bundesl.	96	64	94	2	Melk	940	503	927	13
Amstetten	53	34	52	1	Bergland	122	70	121	1
Melk	25	13	25	.	Erlauf	36	18	36	.
aus anderem Bundesland	20	15	8	12	Golling an der Erlauf	34	14	34	.
ERWERBSTÄTIGE AM ARBEITSORT	706	341	.	.	Hofamt Priel	27	19	27	.
<i>Index des Pendlersaldos</i>	<i>64,8</i>	<i>54,7</i>	.	.	Krummnußbaum	21	8	21	.
<i>Index der Pendlermobilität</i>	<i>89,9</i>	<i>98,2</i>	.	.	Mank	40	22	39	1
<b>15 WANG</b>					Neumarkt an der Ybbs	39	19	39	.
ERWERBSTÄTIGE AM WOHNORT	612	384	.	.	Persenbeug-Gottsdorf	22	10	22	.
Nichtpendler	108	43	.	.	Petzenkirchen	151	63	150	1
Gemeinde-Binnenpendler	31	14	31	.	Pöchlarn	42	23	42	.
AUSPENDLER	473	327	444	29	Ruprechtshofen	67	44	66	1
in and. Gemeinde des Pol.Bez.	220	133	218	2	St.Leonhard am Forst	48	32	47	1
Gresten	31	27	30	1	St.Martin-Karlsbach	29	16	28	1
Randegg	32	19	32	.	Ybbs an der Donau	86	44	85	1
Scheibbs	27	16	27	.	aus anderem Bundesland	78	50	54	24
Steinakirchen am Forst	55	26	55	.	WIEN	51	29	43	8
Wieselburg	34	20	34	.	ERWERBSTÄTIGE AM ARBEITSORT	2926	1537	.	.
in and. Pol.Bez. des Bundesl.	197	151	189	8	<i>Index des Pendlersaldos</i>	<i>182,4</i>	<i>173,7</i>	.	.
Amstetten	139	106	133	6	<i>Index der Pendlermobilität</i>	<i>196,5</i>	<i>200,5</i>	.	.
Amstetten	97	72	94	3	<b>17 WIESELBURG-LAND</b>				
Melk	29	22	29	.	ERWERBSTÄTIGE AM WOHNORT	1414	843	.	.
in anderes Bundesland	54	41	37	17	Nichtpendler	189	83	.	.
WIEN	33	23	25	8	Gemeinde-Binnenpendler	127	60	127	.
ins Ausland	2	2	.	2	AUSPENDLER	1098	700	1004	94
EINPENDLER	54	30	50	4	in and. Gemeinde des Pol.Bez.	533	296	524	9
aus and. Gemeinde des Pol.Bez.	38	19	38	.	Purgstall an der Erlauf	45	24	43	2
aus and. Pol.Bez. des Bundesl.	12	9	11	1	Scheibbs	57	33	57	.
aus anderem Bundesland	4	2	1	3	Wieselburg	377	200	371	6
ERWERBSTÄTIGE AM ARBEITSORT	193	87	.	.	in and. Pol.Bez. des Bundesl.	435	309	414	21
<i>Index des Pendlersaldos</i>	<i>31,5</i>	<i>22,7</i>	.	.	St.Pölten(Stadt)	58	43	58	.
<i>Index der Pendlermobilität</i>	<i>86,1</i>	<i>93,0</i>	.	.	Amstetten	111	86	109	2
<b>16 WIESELBURG</b>					Amstetten	91	69	89	2
ERWERBSTÄTIGE AM WOHNORT	1604	885	.	.	Melk	218	146	216	2
Nichtpendler	117	61	.	.	Petzenkirchen	37	21	37	.
Gemeinde-Binnenpendler	572	263	572	.	Pöchlarn	34	26	34	.
AUSPENDLER	915	561	817	98	Ybbs an der Donau	55	34	54	1
in and. Gemeinde des Pol.Bez.	217	112	212	5	in anderes Bundesland	121	90	66	55
Purgstall an der Erlauf	51	22	51	.	OBERÖSTERREICH	28	24	17	11
Scheibbs	71	30	70	1	WIEN	85	61	49	36
Wieselburg-Land	28	15	28	.	ins Ausland	9	5	.	9
<b>16 WIESELBURG (Forts.)</b>					EINPENDLER	226	152	203	23
in and. Pol.Bez. des Bundesl.	527	333	508	19	aus and. Gemeinde des Pol.Bez.	91	62	89	2
St.Pölten(Stadt)	66	40	64	2	Wieselburg	28	15	28	.
Amstetten	96	78	94	2	aus and. Pol.Bez. des Bundesl.	106	69	102	4
Amstetten	82	66	80	2	Amstetten	22	18	21	1
Melk	306	173	306	.	Melk	78	45	76	2
Bergland	30	17	30	.	aus anderem Bundesland	29	21	12	17
Melk	31	20	31	.					
Petzenkirchen	52	26	52	.					
Pöchlarn	48	31	48	.					
Ybbs an der Donau	76	38	76	.					
in anderes Bundesland	165	113	97	68					
OBERÖSTERREICH	34	26	21	13					
WIEN	115	72	74	41					
ins Ausland	6	3	.	6					
EINPENDLER	2237	1213	2156	81					
aus and. Gemeinde des Pol.Bez.	1063	563	1042	21					
Gaming	20	7	19	1					
Oberndorf an der Melk	129	69	128	1					
Purgstall an der Erlauf	193	88	190	3					
Scheibbs	76	44	73	3					
St.Georgen an der Leys	31	19	29	2					
Steinakirchen am Forst	70	47	68	2					
Wang	34	20	34	.					
Wieselburg-Land	377	200	371	6					
Wolfpassing	59	33	59	.					
aus and. Pol.Bez. des Bundesl.	1096	600	1060	36					
Amstetten	96	52	93	3					
Amstetten	42	21	40	2					
Melk	940	503	927	13					
Bergland	122	70	121	1					
Erlauf	36	18	36	.					
Golling an der Erlauf	34	14	34	.					
Hofamt Priel	27	19	27	.					
Krummnußbaum	21	8	21	.					
Mank	40	22	39	1					
Neumarkt an der Ybbs	39	19	39	.					
Persenbeug-Gottsdorf	22	10	22	.					
Petzenkirchen	151	63	150	1					
Pöchlarn	42	23	42	.					
Ruprechtshofen	67	44	66	1					
St.Leonhard am Forst	48	32	47	1					
St.Martin-Karlsbach	29	16	28	1					
Ybbs an der Donau	86	44	85	1					
aus anderem Bundesland	78	50	54	24					
WIEN	51	29	43	8					
ERWERBSTÄTIGE AM ARBEITSORT	2926	1537	.	.					
<i>Index des Pendlersaldos</i>	<i>182,4</i>	<i>173,7</i>	.	.					
<i>Index der Pendlermobilität</i>	<i>196,5</i>	<i>200,5</i>	.	.					

320 POL.BEZ.: SCHEIBBS

**Tabelle 1: Erwerbstätige nach Wohngemeinden, Arbeitsgemeinden und Geschlecht bzw. Pendelfrequenz**

Wohngemeinde, Arbeitsgemeinde	Insgesamt	dar.: männlich	Tages- pendler	Nicht- tages- pendler	Wohngemeinde, Arbeitsgemeinde	Insgesamt	dar.: männlich	Tages- pendler	Nicht- tages- pendler
<b>17 WIESELBURG-LAND (Forts.)</b>					<b>01 ALTLENGBACH (Forts.)</b>				
ERWERBSTÄTIGE AM ARBEITSORT	542	295	.	.	Wien 15.,Rudolfsh.-Fünfh	25	19	25	-
<i>Index des Pendlersaldos</i>	<i>38,3</i>	<i>35,0</i>	.	.	Wien 16.,Ottakring	24	15	24	-
<i>Index der Pendlermobilität</i>	<i>93,6</i>	<i>101,1</i>	.	.	Wien 23.,Liesing	36	28	36	-
					ins Ausland	16	11	-	16
<b>18 WOLFPASSING</b>					<b>EINPENDLER</b>				
ERWERBSTÄTIGE AM WOHNORT	632	374	.	.	aus and. Gemeinde des Pol.Bez.	399	248	374	25
Nichtpendler	103	41	.	.	Brand-Laaben	22	10	22	-
Gemeinde-Binnenpendler	55	29	55	-	Neulengbach	63	36	63	-
AUSPENDLER	474	304	419	55	Neustift-Innermanzing	34	19	34	-
in and. Gemeinde des Pol.Bez.	200	117	195	5	aus and. Pol.Bez. des Bundesl.	104	71	95	9
Purgstall an der Erlauf	26	19	25	1	St.Pölten(Stadt)	24	16	24	-
Scheibbs	36	16	36	-	Tulln	22	18	22	-
Steinakirchen am Forst	31	13	31	-	aus anderem Bundesland	67	48	59	8
Wieselburg	59	33	59	-	WIEN	57	38	55	2
in and. Pol.Bez. des Bundesl.	215	150	200	15	ERWERBSTÄTIGE AM ARBEITSORT	715	416	.	.
St.Pölten(Stadt)	21	14	20	1	<i>Index des Pendlersaldos</i>	<i>54,0</i>	<i>56,7</i>	.	.
Amstetten	94	69	92	2	<i>Index der Pendlermobilität</i>	<i>106,3</i>	<i>110,9</i>	.	.
Amstetten	72	56	70	2	<b>02 ASPERHOFEN</b>				
Melk	70	45	70	-	ERWERBSTÄTIGE AM WOHNORT	861	515	.	.
Ybbs an der Donau	24	17	24	-	Nichtpendler	144	78	.	.
in anderes Bundesland	52	33	24	28	Gemeinde-Binnenpendler	50	28	50	-
WIEN	34	20	16	18	AUSPENDLER	667	409	647	20
ins Ausland	7	4	-	7	in and. Gemeinde des Pol.Bez.	204	124	202	2
EINPENDLER	52	36	48	4	Neulengbach	161	93	160	1
aus and. Gemeinde des Pol.Bez.	35	24	35	-	in and. Pol.Bez. des Bundesl.	242	150	234	8
aus and. Pol.Bez. des Bundesl.	15	11	13	2	St.Pölten(Stadt)	45	30	44	1
aus anderem Bundesland	2	1	-	2	Tulln	134	72	131	3
ERWERBSTÄTIGE AM ARBEITSORT	210	106	.	.	Sieghartskirchen	41	24	41	-
<i>Index des Pendlersaldos</i>	<i>33,2</i>	<i>28,3</i>	.	.	Tulln an der Donau	51	23	48	3
<i>Index der Pendlermobilität</i>	<i>83,2</i>	<i>90,9</i>	.	.	Wien-Umgebung	39	28	37	2
<b>319 POL.BEZ.: ST.PÖLTEN(LD)</b>					in anderes Bundesland	221	135	211	10
ERWERBSTÄTIGE AM WOHNORT	42487	24660	.	.	WIEN	215	131	209	6
Nichtpendler	4672	2544	.	.	Wien 1.,Innere Stadt	28	13	28	-
Gemeinde-Binnenpendler	7432	3598	7432	-	Wien 14.,Penzing	21	11	21	-
AUSPENDLER	30383	18518	28711	1672	Wien 15.,Rudolfsh.-Fünfh	21	19	21	-
in and. Gemeinde des Pol.Bez.	7011	4245	6893	118	ins Ausland	-	-	-	-
in and. Pol.Bez. des Bundesl.	15944	9455	15457	487	EINPENDLER	101	73	86	15
in anderes Bundesland	7147	4624	6361	786	aus and. Gemeinde des Pol.Bez.	45	28	40	5
ins Ausland	281	194	-	281	aus and. Pol.Bez. des Bundesl.	45	36	39	6
EINPENDLER	13305	8663	12459	846	Tulln	31	24	30	1
aus and. Gemeinde des Pol.Bez.	7011	4245	6893	118	aus anderem Bundesland	11	9	7	4
aus and. Pol.Bez. des Bundesl.	5056	3475	4821	235	ERWERBSTÄTIGE AM ARBEITSORT	295	179	.	.
aus anderem Bundesland	1238	943	745	493	<i>Index des Pendlersaldos</i>	<i>34,3</i>	<i>34,8</i>	.	.
ERWERBSTÄTIGE AM ARBEITSORT	25409	14805	.	.	<i>Index der Pendlermobilität</i>	<i>89,2</i>	<i>93,6</i>	.	.
<i>Index des Pendlersaldos</i>	<i>59,8</i>	<i>60,0</i>	.	.	<b>03 BÖHEIMKIRCHEN</b>				
<i>Index der Pendlermobilität</i>	<i>102,8</i>	<i>110,2</i>	.	.	ERWERBSTÄTIGE AM WOHNORT	2048	1213	.	.
<b>01 ALTLENGBACH</b>					Nichtpendler	203	119	.	.
ERWERBSTÄTIGE AM WOHNORT	1323	734	.	.	Gemeinde-Binnenpendler	471	253	471	-
Nichtpendler	147	87	.	.	AUSPENDLER	1374	841	1320	54
Gemeinde-Binnenpendler	169	81	169	-	in and. Gemeinde des Pol.Bez.	251	146	244	7
AUSPENDLER	1007	566	946	61	Herzogenburg	34	26	33	1
in and. Gemeinde des Pol.Bez.	234	116	230	4	Kirchstetten	38	20	38	-
Eichgraben	33	11	32	1	Neulengbach	84	47	82	2
Neulengbach	134	69	132	2	in and. Pol.Bez. des Bundesl.	794	471	775	19
Neustift-Innermanzing	20	8	20	-	St.Pölten(Stadt)	635	347	630	5
in and. Pol.Bez. des Bundesl.	253	148	237	16	Mödling	21	16	21	-
St.Pölten(Stadt)	82	39	78	4	Tulln	38	35	32	6
Mödling	36	25	34	2	Tulln an der Donau	20	19	14	6
Tulln	24	20	23	1	Wien-Umgebung	29	14	29	-
Wien-Umgebung	82	42	78	4	in anderes Bundesland	317	214	301	16
Pressbaum	45	22	43	2	WIEN	300	199	297	3
in anderes Bundesland	504	291	479	25	Wien 1.,Innere Stadt	44	31	43	1
WIEN	490	281	477	13	Wien 12.,Meidling	20	14	19	1
Wien 1.,Innere Stadt	49	28	45	4	Wien 14.,Penzing	25	16	25	-
Wien 3.,Landstraße	30	18	30	-	Wien 15.,Rudolfsh.-Fünfh	27	21	27	-
Wien 9.,Alsergrund	34	20	32	2	Wien 23.,Liesing	32	28	32	-
Wien 10.,Favoriten	24	15	24	-	ins Ausland	12	10	-	12
Wien 12.,Meidling	23	12	23	-	EINPENDLER	1202	875	941	261
Wien 13.,Hietzing	35	12	33	2	aus and. Gemeinde des Pol.Bez.	572	369	564	8
Wien 14.,Penzing	63	33	62	1	Herzogenburg	24	20	24	-
					Kapelln	35	28	35	-
					Kasten bei Böheimkirchen	83	48	83	-

**Tabelle 1: Erwerbstätige nach Wohngemeinden, Arbeitsgemeinden und Geschlecht bzw. Pendelfrequenz**

Wohngemeinde, Arbeitsgemeinde	Insgesamt	dar.: männlich	Tagespendler	Nicht-tagespendler	Wohngemeinde, Arbeitsgemeinde	Insgesamt	dar.: männlich	Tagespendler	Nicht-tagespendler
<b>03 BÖHEIMKIRCHEN (Forts.)</b>					<b>05 EICHGRABEN (Forts.)</b>				
Kirchstetten	64	34	64	-	EINPENDLER	262	133	240	22
Michelbach	52	30	52	-	aus and. Gemeinde des Pol.Bez.	128	50	125	3
Neulengbach	58	37	57	1	Alltengbach	33	11	32	1
Pyhra	66	37	64	2	Maria-Anzbach	25	9	25	-
Stössing	35	26	33	2	Neulengbach	25	11	25	-
aus and. Pol.Bez. des Bundesl.	317	241	293	24	aus and. Pol.Bez. des Bundesl.	72	50	61	11
St.Pölten(Stadt)	160	110	158	2	Wien-Umgebung	20	16	20	-
Melk	33	26	32	1	aus anderem Bundesland	62	33	54	8
Tulln	20	16	20	-	WIEN	54	27	54	-
aus anderem Bundesland	313	265	84	229	ERWERBSTÄTIGE AM ARBEITSORT	490	256	.	.
KÄRNTEN	39	35	-	39	Index des Pendlersaldos	29,3	26,5	.	.
OBERÖSTERREICH	47	45	9	38	Index der Pendlermobilität	102,0	101,0	.	.
STEIERMARK	59	53	-	59	<b>06 FRANKENFELS</b>				
TIROL	42	37	-	42	ERWERBSTÄTIGE AM WOHNORT	1013	628	.	.
VORARLBERG	22	21	-	22	Nichtpendler	191	91	.	.
WIEN	77	53	75	2	Gemeinde-Binnenpendler	158	63	158	-
ERWERBSTÄTIGE AM ARBEITSORT	1876	1247	.	.	AUSPENDLER	664	474	582	82
Index des Pendlersaldos	91,6	102,8	.	.	in and. Gemeinde des Pol.Bez.	263	178	257	6
Index der Pendlermobilität	125,8	141,5	.	.	Hofstetten-Grünau	22	15	22	-
<b>04 BRAND-LAABEN</b>					Kirchberg an der Pielach	85	58	83	2
ERWERBSTÄTIGE AM WOHNORT	552	320	.	.	Loich	20	8	20	-
Nichtpendler	93	53	.	.	Ober-Grafendorf	39	30	39	-
Gemeinde-Binnenpendler	58	22	58	-	Rabenstein an der Pielach	26	16	26	-
AUSPENDLER	401	245	379	22	Weinburg	38	30	37	1
in and. Gemeinde des Pol.Bez.	130	77	128	2	in and. Pol.Bez. des Bundesl.	327	241	293	34
Alltengbach	22	10	22	-	St.Pölten(Stadt)	177	135	166	11
Neulengbach	53	30	51	2	Lilienfeld	23	19	21	2
in and. Pol.Bez. des Bundesl.	127	80	123	4	Melk	21	16	18	3
St.Pölten(Stadt)	42	30	41	1	Scheibbs	62	38	56	6
Lilienfeld	22	16	21	1	Scheibbs	37	20	35	2
Wien-Umgebung	20	12	19	1	in anderes Bundesland	65	51	32	33
in anderes Bundesland	140	85	128	12	WIEN	45	35	30	15
WIEN	134	79	128	6	ins Ausland	9	4	-	9
ins Ausland	4	3	-	4	EINPENDLER	63	38	57	6
EINPENDLER	57	21	53	4	aus and. Gemeinde des Pol.Bez.	36	19	34	2
aus and. Gemeinde des Pol.Bez.	31	9	31	-	aus and. Pol.Bez. des Bundesl.	19	14	18	1
aus and. Pol.Bez. des Bundesl.	16	7	14	2	aus anderem Bundesland	8	5	5	3
aus anderem Bundesland	10	5	8	2	ERWERBSTÄTIGE AM ARBEITSORT	412	192	.	.
ERWERBSTÄTIGE AM ARBEITSORT	208	96	.	.	Index des Pendlersaldos	40,7	30,6	.	.
Index des Pendlersaldos	37,7	30,0	.	.	Index der Pendlermobilität	71,8	81,5	.	.
Index der Pendlermobilität	83,0	83,1	.	.	<b>07 GERERSDORF</b>				
<b>05 EICHGRABEN</b>					ERWERBSTÄTIGE AM WOHNORT	421	240	.	.
ERWERBSTÄTIGE AM WOHNORT	1674	967	.	.	Nichtpendler	80	46	.	.
Nichtpendler	109	61	.	.	Gemeinde-Binnenpendler	28	12	28	-
Gemeinde-Binnenpendler	119	62	119	-	AUSPENDLER	313	182	292	21
AUSPENDLER	1446	844	1372	74	in and. Gemeinde des Pol.Bez.	67	46	67	-
in and. Gemeinde des Pol.Bez.	138	65	128	10	Prinzersdorf	20	13	20	-
Neulengbach	72	39	70	2	in and. Pol.Bez. des Bundesl.	202	108	198	4
in and. Pol.Bez. des Bundesl.	274	154	263	11	St.Pölten(Stadt)	170	92	167	3
St.Pölten(Stadt)	52	28	50	2	in anderes Bundesland	41	26	27	14
Mödling	45	26	45	-	WIEN	34	21	27	7
Tulln	23	16	21	2	ins Ausland	3	2	-	3
Wien-Umgebung	109	55	105	4	EINPENDLER	207	85	200	7
Pressbaum	49	22	49	-	aus and. Gemeinde des Pol.Bez.	112	45	111	1
in anderes Bundesland	1017	612	981	36	aus and. Pol.Bez. des Bundesl.	87	33	85	2
WIEN	1006	602	981	25	St.Pölten(Stadt)	49	17	49	-
Wien 1.,Innere Stadt	126	67	121	5	Melk	31	12	30	1
Wien 2.,Leopoldstadt	45	27	43	2	aus anderem Bundesland	8	7	4	4
Wien 3.,Landstraße	82	47	81	1	ERWERBSTÄTIGE AM ARBEITSORT	315	143	.	.
Wien 4.,Wieden	33	22	33	-	Index des Pendlersaldos	74,8	59,6	.	.
Wien 6.,Mariahilf	25	12	25	-	Index der Pendlermobilität	123,5	111,3	.	.
Wien 7.,Neubau	45	26	43	2	<b>10 HAFNERBACH</b>				
Wien 8.,Josefstadt	23	16	23	-	ERWERBSTÄTIGE AM WOHNORT	733	435	.	.
Wien 9.,Alsergrund	74	39	71	3	Nichtpendler	92	44	.	.
Wien 10.,Favoriten	45	33	42	3	Gemeinde-Binnenpendler	71	33	71	-
Wien 11.,Simmering	24	18	24	-	AUSPENDLER	570	358	546	24
Wien 12.,Meidling	38	19	38	-	in and. Gemeinde des Pol.Bez.	119	73	118	1
Wien 13.,Hietzing	69	40	68	1	Prinzersdorf	39	22	39	-
Wien 14.,Penzing	83	44	83	-					
Wien 15.,Rudolfsh.-Fünfh	74	41	71	3					
Wien 16.,Ottakring	38	24	37	1					
Wien 17.,Hernals	22	11	22	-					
Wien 23.,Liesing	73	56	71	2					
ins Ausland	17	13	-	17					

319 POL.BEZ.: ST.PÖLTEN(LD)



**Tabelle 1: Erwerbstätige nach Wohngemeinden, Arbeitsgemeinden und Geschlecht bzw. Pendelfrequenz**

Wohngemeinde, Arbeitsgemeinde	Insgesamt	dar.: männlich	Tages- pendler	Nicht- tages- pendler	Wohngemeinde, Arbeitsgemeinde	Insgesamt	dar.: männlich	Tages- pendler	Nicht- tages- pendler
<b>10 HAFNERBACH (Forts.)</b>					<b>12 HERZOGENBURG (Forts.)</b>				
in and. Pol.Bez. des Bundesl.	362	218	356	6	Wilhelmsburg	28	23	28	-
St.Pölten(Stadt)	297	172	293	4	Wölbling	103	63	102	1
Melk	29	21	29	-	aus and. Pol.Bez. des Bundesl.	1046	729	994	52
in anderes Bundesland	84	64	72	12	Krems an der Donau(Stadt)	84	65	84	-
WIEN	74	54	70	4	St.Pölten(Stadt)	460	321	458	2
ins Ausland	5	3	-	5	Horn	77	26	45	32
EINPENDLER	82	57	79	3	Eggenburg	27	5	27	-
aus and. Gemeinde des Pol.Bez.	26	18	26	-	Krems(Ld)	155	123	153	2
aus and. Pol.Bez. des Bundesl.	44	31	42	2	Paudorf	46	31	46	-
Melk	31	23	30	1	Lilienfeld	23	16	23	-
aus anderem Bundesland	12	8	11	1	Melk	76	57	74	2
ERWERBSTÄTIGE AM ARBEITSORT	245	134	.	.	Tulln	121	90	121	-
Index des Pendlersaldos	33,4	30,8	.	.	Sitzenberg-Reidling	45	29	45	-
Index der Pendlermobilität	88,9	95,4	.	.	Zwentendorf an der Donau	29	27	29	-
<b>11 HAUNOLDSTEIN</b>					aus anderem Bundesland	101	79	57	44
ERWERBSTÄTIGE AM WOHNORT	437	256	.	.	WIEN	57	41	55	2
Nichtpendler	35	19	.	.	ERWERBSTÄTIGE AM ARBEITSORT	3623	2215	.	.
Gemeinde-Binnenpendler	19	3	19	-	Index des Pendlersaldos	109,7	117,4	.	.
AUSPENDLER	383	234	368	15	Index der Pendlermobilität	124,0	138,7	.	.
in and. Gemeinde des Pol.Bez.	70	42	67	3	<b>09 HOFSTETTEN-GRÜNAU</b>				
Prinzersdorf	22	14	21	1	ERWERBSTÄTIGE AM WOHNORT	1244	719	.	.
in and. Pol.Bez. des Bundesl.	270	158	265	5	Nichtpendler	219	108	.	.
St.Pölten(Stadt)	209	119	208	1	Gemeinde-Binnenpendler	173	69	173	-
Melk	45	25	45	-	AUSPENDLER	852	542	784	68
Loosdorf	21	12	21	-	in and. Gemeinde des Pol.Bez.	319	208	314	5
in anderes Bundesland	40	32	36	4	Kirchberg an der Pielach	45	30	45	-
WIEN	35	28	34	1	Ober-Grafendorf	70	48	70	-
ins Ausland	3	2	-	3	Rabenstein an der Pielach	24	13	23	1
EINPENDLER	35	19	32	3	Weinburg	113	81	112	1
aus and. Gemeinde des Pol.Bez.	14	5	14	-	Wilhelmsburg	26	15	26	-
aus and. Pol.Bez. des Bundesl.	16	10	16	-	in and. Pol.Bez. des Bundesl.	434	255	412	22
aus anderem Bundesland	5	4	2	3	St.Pölten(Stadt)	358	193	349	9
ERWERBSTÄTIGE AM ARBEITSORT	89	41	.	.	Melk	20	17	19	1
Index des Pendlersaldos	20,4	16,0	.	.	in anderes Bundesland	90	74	58	32
Index der Pendlermobilität	95,7	98,8	.	.	WIEN	65	54	57	8
<b>12 HERZOGENBURG</b>					ins Ausland	9	5	-	9
ERWERBSTÄTIGE AM WOHNORT	3304	1887	.	.	EINPENDLER	165	90	160	5
Nichtpendler	225	124	.	.	aus and. Gemeinde des Pol.Bez.	121	67	119	2
Gemeinde-Binnenpendler	1190	618	1190	-	Frankenfels	22	15	22	-
AUSPENDLER	1889	1145	1793	96	Rabenstein an der Pielach	26	14	26	-
in and. Gemeinde des Pol.Bez.	292	173	288	4	aus and. Pol.Bez. des Bundesl.	40	22	37	3
Böheimkirchen	24	20	24	-	aus anderem Bundesland	4	1	4	-
Inzersdorf-Getzersdorf	28	15	28	-	ERWERBSTÄTIGE AM ARBEITSORT	557	267	.	.
Nußdorf ob der Traisen	26	14	26	-	Index des Pendlersaldos	44,8	37,1	.	.
Statzendorf	20	14	19	1	Index der Pendlermobilität	81,8	87,9	.	.
Traismauer	48	24	48	-	<b>13 INZERSDORF-GETZERSDORF</b>				
Wölbling	28	14	28	-	ERWERBSTÄTIGE AM WOHNORT	634	361	.	.
in and. Pol.Bez. des Bundesl.	1303	767	1271	32	Nichtpendler	53	30	.	.
Krems an der Donau(Stadt)	92	60	91	1	Gemeinde-Binnenpendler	43	22	43	-
St.Pölten(Stadt)	972	544	963	9	AUSPENDLER	538	309	509	29
Krems(Ld)	29	20	29	-	in and. Gemeinde des Pol.Bez.	239	130	233	6
Melk	28	21	28	-	Herzogenburg	154	73	151	3
Mödling	30	24	28	2	Traismauer	21	11	20	1
Tulln	73	48	72	1	in and. Pol.Bez. des Bundesl.	250	153	239	11
Tulln an der Donau	34	23	34	-	St.Pölten(Stadt)	194	119	192	2
Wien-Umgebung	21	11	19	2	in anderes Bundesland	46	25	37	9
in anderes Bundesland	283	197	234	49	WIEN	41	20	37	4
WIEN	250	168	230	20	ins Ausland	3	1	-	3
Wien 1.,Innere Stadt	27	14	23	4	EINPENDLER	145	78	136	9
Wien 3.,Landstraße	24	20	23	1	aus and. Gemeinde des Pol.Bez.	99	47	98	1
ins Ausland	11	8	-	11	Herzogenburg	28	15	28	-
EINPENDLER	2208	1473	2101	107	Traismauer	39	16	39	-
aus and. Gemeinde des Pol.Bez.	1061	665	1050	11	aus and. Pol.Bez. des Bundesl.	40	26	37	3
Böheimkirchen	34	26	33	1	St.Pölten(Stadt)	22	16	22	-
Inzersdorf-Getzersdorf	154	73	151	3	aus anderem Bundesland	6	5	1	5
Kapelln	55	40	54	1	ERWERBSTÄTIGE AM ARBEITSORT	241	130	.	.
Nußdorf ob der Traisen	93	60	92	1	Index des Pendlersaldos	38,0	36,0	.	.
Ober-Grafendorf	20	14	20	-	Index der Pendlermobilität	107,7	107,2	.	.
Obritzberg-Rust	77	50	77	-					
Statzendorf	86	58	86	-					
Traismauer	242	142	240	2					
Weißkirchen/Perschling	38	22	37	1					

**Tabelle 1: Erwerbstätige nach Wohngemeinden, Arbeitsgemeinden und Geschlecht bzw. Pendelfrequenz**

Wohngemeinde, Arbeitsgemeinde	Insgesamt	dar.: männlich	Tagespendler	Nicht-tagespendler	Wohngemeinde, Arbeitsgemeinde	Insgesamt	dar.: männlich	Tagespendler	Nicht-tagespendler
<b>319 POL.BEZ.: ST.PÖLTEN(LD)</b>									
<b>15 KAPELLN</b>					<b>18 KIRCHBERG AN DER PIELACH (Forts.)</b>				
ERWERBSTÄTIGE AM WOHNORT	584	343	.	.	AUSPENDLER	821	575	766	55
Nichtpendler	116	59	.	.	in and. Gemeinde des Pol.Bez.	282	187	282	-
Gemeinde-Binnenpendler	39	17	39	-	Loich	31	21	31	-
AUSPENDLER	429	267	408	21	Ober-Grafendorf	51	37	51	-
in and. Gemeinde des Pol.Bez.	132	95	131	1	Rabenstein an der Pielach	47	27	47	-
Böheimkirchen	35	28	35	-	Weinburg	79	56	79	-
Herzogenburg	55	40	54	1	in and. Pol.Bez. des Bundesl.	431	309	410	21
in and. Pol.Bez. des Bundesl.	248	143	243	5	St.Pölten(Stadt)	313	225	303	10
St.Pölten(Stadt)	185	100	184	1	Lilienfeld	34	19	33	1
Tulln	33	22	32	1	Melk	33	27	32	1
in anderes Bundesland	46	28	34	12	in anderes Bundesland	99	73	74	25
WIEN	36	20	34	2	WIEN	89	66	74	15
ins Ausland	3	1	-	3	ins Ausland	9	6	-	9
EINPENDLER	75	47	69	6	EINPENDLER	448	290	424	24
aus and. Gemeinde des Pol.Bez.	55	38	53	2	aus and. Gemeinde des Pol.Bez.	297	176	292	5
aus and. Pol.Bez. des Bundesl.	16	7	16	-	Frankenfels	85	58	83	2
aus anderem Bundesland	4	2	-	4	Hofstetten-Grünau	45	30	45	-
ERWERBSTÄTIGE AM ARBEITSORT	230	123	.	.	Loich	40	25	40	-
Index des Pendlersaldos	39,4	35,9	.	.	Rabenstein an der Pielach	69	29	68	1
Index der Pendlermobilität	86,3	91,5	.	.	Schwarzenbach a.d.Pielach	21	13	21	-
					aus and. Pol.Bez. des Bundesl.	106	81	96	10
					Lilienfeld	27	20	26	1
					Melk	29	21	29	-
					Scheibbs	26	23	23	3
					aus anderem Bundesland	45	33	36	9
					WIEN	26	15	22	4
					ERWERBSTÄTIGE AM ARBEITSORT	1010	554	.	.
					Index des Pendlersaldos	73,0	66,0	.	.
					Index der Pendlermobilität	91,8	103,1	.	.
<b>16 KARLSTETTEN</b>					<b>19 KIRCHSTETTEN</b>				
ERWERBSTÄTIGE AM WOHNORT	987	584	.	.	ERWERBSTÄTIGE AM WOHNORT	827	482	.	.
Nichtpendler	111	66	.	.	Nichtpendler	69	40	.	.
Gemeinde-Binnenpendler	172	88	172	-	Gemeinde-Binnenpendler	105	38	105	-
AUSPENDLER	704	430	649	55	AUSPENDLER	653	404	626	27
in and. Gemeinde des Pol.Bez.	102	55	101	1	in and. Gemeinde des Pol.Bez.	208	127	208	-
Neidling	27	13	27	-	Böheimkirchen	64	34	64	-
in and. Pol.Bez. des Bundesl.	485	283	476	9	Neulengbach	87	54	87	-
St.Pölten(Stadt)	421	234	420	1	in and. Pol.Bez. des Bundesl.	237	146	231	6
in anderes Bundesland	99	77	72	27	St.Pölten(Stadt)	173	101	171	2
WIEN	88	68	72	16	Wien-Umgebung	20	10	19	1
ins Ausland	18	15	-	18	in anderes Bundesland	198	126	187	11
EINPENDLER	212	135	201	11	WIEN	192	121	185	7
aus and. Gemeinde des Pol.Bez.	100	54	98	2	Wien 1.,Innere Stadt	28	16	28	-
aus and. Pol.Bez. des Bundesl.	96	72	91	5	ins Ausland	10	5	-	10
St.Pölten(Stadt)	48	36	48	-	EINPENDLER	242	169	236	6
Melk	31	22	30	1	aus and. Gemeinde des Pol.Bez.	150	96	149	1
aus anderem Bundesland	16	9	12	4	Böheimkirchen	38	20	38	-
ERWERBSTÄTIGE AM ARBEITSORT	495	289	.	.	Neulengbach	42	25	42	-
Index des Pendlersaldos	50,2	49,5	.	.	aus and. Pol.Bez. des Bundesl.	74	56	74	-
Index der Pendlermobilität	92,8	96,7	.	.	St.Pölten(Stadt)	39	29	39	-
					aus anderem Bundesland	18	17	13	5
					ERWERBSTÄTIGE AM ARBEITSORT	416	247	.	.
					Index des Pendlersaldos	50,3	51,2	.	.
					Index der Pendlermobilität	108,2	118,9	.	.
<b>17 KASTEN BEI BÖHEIMKIRCHEN</b>					<b>20 LOICH</b>				
ERWERBSTÄTIGE AM WOHNORT	572	345	.	.	ERWERBSTÄTIGE AM WOHNORT	296	181	.	.
Nichtpendler	66	36	.	.	Nichtpendler	63	29	.	.
Gemeinde-Binnenpendler	52	24	52	-	Gemeinde-Binnenpendler	29	9	29	-
AUSPENDLER	454	285	428	26	AUSPENDLER	204	143	184	20
in and. Gemeinde des Pol.Bez.	146	85	145	1	in and. Gemeinde des Pol.Bez.	90	61	90	-
Böheimkirchen	83	48	83	-	Kirchberg an der Pielach	40	25	40	-
Neulengbach	20	10	20	-	in and. Pol.Bez. des Bundesl.	89	63	80	9
in and. Pol.Bez. des Bundesl.	186	116	181	5	St.Pölten(Stadt)	66	45	61	5
St.Pölten(Stadt)	141	81	140	1	in anderes Bundesland	21	18	14	7
in anderes Bundesland	117	79	102	15	ins Ausland	4	1	-	4
WIEN	109	74	100	9	EINPENDLER	86	56	81	5
ins Ausland	5	5	-	5	aus and. Gemeinde des Pol.Bez.	68	39	67	1
EINPENDLER	48	32	47	1	Frankenfels	20	8	20	-
aus and. Gemeinde des Pol.Bez.	40	26	40	-	Kirchberg an der Pielach	31	21	31	-
aus and. Pol.Bez. des Bundesl.	6	4	6	-	aus and. Pol.Bez. des Bundesl.	14	14	14	-
aus anderem Bundesland	2	2	1	1	aus anderem Bundesland	4	3	-	4
ERWERBSTÄTIGE AM ARBEITSORT	166	92	.	.					
Index des Pendlersaldos	29,0	26,7	.	.					
Index der Pendlermobilität	87,8	91,9	.	.					
<b>18 KIRCHBERG AN DER PIELACH</b>									
ERWERBSTÄTIGE AM WOHNORT	1383	839	.	.					
Nichtpendler	208	117	.	.					
Gemeinde-Binnenpendler	354	147	354	-					

**Tabelle 1: Erwerbstätige nach Wohngemeinden, Arbeitsgemeinden und Geschlecht bzw. Pendelfrequenz**

Wohngemeinde, Arbeitsgemeinde	Insgesamt	dar.: männlich	Tages- pendler	Nicht- tages- pendler	Wohngemeinde, Arbeitsgemeinde	Insgesamt	dar.: männlich	Tages- pendler	Nicht- tages- pendler
<b>319 POL.BEZ.: ST.PÖLTEN(LD)</b>									
<b>20 LOICH (Forts.)</b>					<b>23 MICHELBAACH (Forts.)</b>				
ERWERBSTÄTIGE AM ARBEITSORT	178	94	.	.	in anderes Bundesland	34	24	27	7
<i>Index des Pendlersaldos</i>	<i>60,1</i>	<i>51,9</i>	.	.	WIEN	31	22	27	4
<i>Index der Pendlermobilität</i>	<i>98,0</i>	<i>109,9</i>	.	.	ins Ausland	7	6	-	7
<b>21 MARIA-ANZBACH</b>					EINPENDLER				
ERWERBSTÄTIGE AM WOHNORT	1179	660	.	.	aus and. Gemeinde des Pol.Bez.	14	7	14	-
Nichtpendler	100	54	.	.	aus and. Pol.Bez. des Bundesl.	8	5	6	2
Gemeinde-Binnenpendler	98	38	98	-	aus anderem Bundesland	2	1	1	1
AUSPENDLER	981	568	919	62	ERWERBSTÄTIGE AM ARBEITSORT	139	67	.	.
in and. Gemeinde des Pol.Bez.	216	107	208	8	<i>Index des Pendlersaldos</i>	<i>36,4</i>	<i>28,4</i>	.	.
Eichgraben	25	9	25	-	<i>Index der Pendlermobilität</i>	<i>76,2</i>	<i>82,6</i>	.	.
Neulengbach	140	69	139	1	<b>25 NEIDLING</b>				
in and. Pol.Bez. des Bundesl.	192	122	182	10	ERWERBSTÄTIGE AM WOHNORT	670	381	.	.
St.Pölten(Stadt)	80	45	78	2	Nichtpendler	76	44	.	.
Tulln	28	20	25	3	Gemeinde-Binnenpendler	55	25	55	-
Wien-Umgebung	50	28	47	3	AUSPENDLER	539	312	509	30
Pressbaum	23	10	21	2	in and. Gemeinde des Pol.Bez.	73	45	71	2
in anderes Bundesland	554	325	529	25	in and. Pol.Bez. des Bundesl.	402	220	387	15
WIEN	541	315	527	14	St.Pölten(Stadt)	361	193	355	6
Wien 1.,Innere Stadt	81	50	79	2	in anderes Bundesland	58	43	51	7
Wien 3.,Landstraße	42	27	41	1	WIEN	52	37	50	2
Wien 6.,Mariahilf	26	14	23	3	ins Ausland	6	4	-	6
Wien 9.,Alsergrund	40	23	39	1	EINPENDLER	188	120	181	7
Wien 10.,Favoriten	28	21	26	2	aus and. Gemeinde des Pol.Bez.	111	69	109	2
Wien 12.,Meidling	22	13	21	1	Karlstetten	27	13	27	-
Wien 13.,Hietzing	31	14	30	1	aus and. Pol.Bez. des Bundesl.	71	47	68	3
Wien 14.,Penzing	56	30	56	-	St.Pölten(Stadt)	35	22	33	2
Wien 15.,Rudolfsh.-Fünfh	37	18	37	-	aus anderem Bundesland	6	4	4	2
Wien 23.,Liesing	27	23	27	-	ERWERBSTÄTIGE AM ARBEITSORT	319	189	.	.
ins Ausland	19	14	-	19	<i>Index des Pendlersaldos</i>	<i>47,6</i>	<i>49,6</i>	.	.
EINPENDLER	168	78	146	22	<i>Index der Pendlermobilität</i>	<i>108,5</i>	<i>113,4</i>	.	.
aus and. Gemeinde des Pol.Bez.	90	32	82	8	<b>26 NEULENGBACH</b>				
Neulengbach	33	10	33	-	ERWERBSTÄTIGE AM WOHNORT	3178	1789	.	.
aus and. Pol.Bez. des Bundesl.	32	13	22	10	Nichtpendler	277	166	.	.
aus anderem Bundesland	46	33	42	4	Gemeinde-Binnenpendler	836	384	836	-
WIEN	43	31	41	2	AUSPENDLER	2065	1239	1987	78
ERWERBSTÄTIGE AM ARBEITSORT	366	170	.	.	in and. Gemeinde des Pol.Bez.	329	186	328	1
<i>Index des Pendlersaldos</i>	<i>31,0</i>	<i>25,8</i>	.	.	Alltengbach	63	36	63	-
<i>Index der Pendlermobilität</i>	<i>97,5</i>	<i>97,9</i>	.	.	Böheimkirchen	58	37	57	1
<b>22 MARKERSDORF-HAINDORF</b>					in and. Pol.Bez. des Bundesl.	658	390	640	18
ERWERBSTÄTIGE AM WOHNORT	881	520	.	.	St.Pölten(Stadt)	276	168	273	3
Nichtpendler	88	51	.	.	Mödling	48	31	47	1
Gemeinde-Binnenpendler	89	36	89	-	Tulln	134	74	132	2
AUSPENDLER	704	433	669	35	Sieghartskirchen	21	11	21	-
in and. Gemeinde des Pol.Bez.	148	96	147	1	Tulln an der Donau	60	35	58	2
Ober-Grafendorf	30	19	30	-	Wien-Umgebung	139	76	133	6
Prinzersdorf	38	22	38	-	Pressbaum	64	33	64	-
in and. Pol.Bez. des Bundesl.	451	259	439	12	Purkersdorf	33	23	32	1
St.Pölten(Stadt)	379	214	375	4	in anderes Bundesland	1064	652	1019	45
Melk	31	17	31	-	WIEN	1038	631	1019	19
in anderes Bundesland	102	76	83	19	Wien 1.,Innere Stadt	124	72	120	4
WIEN	87	64	81	6	Wien 2.,Leopoldstadt	41	27	40	1
ins Ausland	3	2	-	3	Wien 3.,Landstraße	86	54	85	1
EINPENDLER	154	96	139	15	Wien 4.,Wieden	30	18	30	-
aus and. Gemeinde des Pol.Bez.	78	43	74	4	Wien 6.,Mariahilf	36	13	34	2
aus and. Pol.Bez. des Bundesl.	48	30	46	2	Wien 7.,Neubau	23	12	23	-
aus anderem Bundesland	28	23	19	9	Wien 9.,Alsergrund	74	43	73	1
ERWERBSTÄTIGE AM ARBEITSORT	331	183	.	.	Wien 10.,Favoriten	51	32	50	1
<i>Index des Pendlersaldos</i>	<i>37,6</i>	<i>35,2</i>	.	.	Wien 12.,Meidling	53	34	53	-
<i>Index der Pendlermobilität</i>	<i>97,4</i>	<i>101,7</i>	.	.	Wien 13.,Hietzing	62	28	61	1
<b>23 MICHELBAACH</b>					Wien 14.,Penzing	87	53	87	-
ERWERBSTÄTIGE AM WOHNORT	382	236	.	.	Wien 15.,Rudolfsh.-Fünfh	85	59	85	-
Nichtpendler	85	43	.	.	Wien 16.,Ottakring	29	17	28	1
Gemeinde-Binnenpendler	30	11	30	-	Wien 18.,Währing	28	12	26	2
AUSPENDLER	267	182	247	20	Wien 19.,Döbling	29	18	28	1
in and. Gemeinde des Pol.Bez.	104	64	102	2	Wien 20.,Brigittenau	20	12	20	-
Böheimkirchen	52	30	52	-	Wien 21.,Floridsdorf	23	18	22	1
in and. Pol.Bez. des Bundesl.	122	88	118	4	Wien 23.,Liesing	91	75	90	1
St.Pölten(Stadt)	69	47	69	-	ins Ausland	14	11	-	14
Lilienfeld	29	23	29	-					

**Tabelle 1: Erwerbstätige nach Wohngemeinden, Arbeitsgemeinden und Geschlecht bzw. Pendelfrequenz**

Wohngemeinde, Arbeitsgemeinde	Insge- samt	dar.: männ- lich	Tages- pendler	Nicht- tages- pendler	Wohngemeinde, Arbeitsgemeinde	Insge- samt	dar.: männ- lich	Tages- pendler	Nicht- tages- pendler
<b>26 NEULENGBACH (Forts.)</b>					<b>28 NUSSDORF OB DER TRAISEN (Forts.)</b>				
EINPENDLER	1507	907	1454	53	St.Pölten(Stadt)	33	20	33	-
aus and. Gemeinde des Pol.Bez.	985	566	969	16	Krems(Ld)	21	14	21	-
Alltengbach	134	69	132	2	Tulln	24	16	24	-
Asperhofen	161	93	160	1	aus anderem Bundesland	24	21	10	14
Böheimkirchen	84	47	82	2	ERWERBSTÄTIGE AM ARBEITSORT	543	351	.	.
Brand-Laaben	53	30	51	2	Index des Pendlersaldos	77,1	82,6	.	.
Eichgraben	72	39	70	2	Index der Pendlermobilität	128,6	142,1	.	.
Kasten bei Böheimkirchen	20	10	20	-	<b>29 OBER-GRAFENDORF</b>				
Kirchstetten	87	54	87	-	ERWERBSTÄTIGE AM WOHNORT	2140	1213	.	.
Maria-Anzbach	140	69	139	1	Nichtpendler	166	97	.	.
Neustift-Innermanzing	49	29	49	-	Gemeinde-Binnenpendler	512	242	512	-
Pyhra	27	20	26	1	AUSPENDLER	1462	874	1383	79
aus and. Pol.Bez. des Bundesl.	403	265	383	20	in and. Gemeinde des Pol.Bez.	252	150	246	6
St.Pölten(Stadt)	119	78	118	1	Herzogenburg	20	14	20	-
Lilienfeld	22	13	22	-	Weinburg	84	55	83	1
Melk	31	21	31	-	Wilhelmsburg	23	13	23	-
Tulln	113	71	113	-	in and. Pol.Bez. des Bundesl.	994	564	971	23
Sieghartskirchen	39	27	39	-	St.Pölten(Stadt)	850	472	842	8
Wien-Umgebung	41	28	40	1	Lilienfeld	26	18	26	-
Pressbaum	23	16	22	1	Melk	30	11	30	-
aus anderem Bundesland	119	76	102	17	in anderes Bundesland	205	154	166	39
WIEN	102	61	102	-	WIEN	176	129	159	17
ERWERBSTÄTIGE AM ARBEITSORT	2620	1457	.	.	Wien 1.,Innere Stadt	27	20	24	3
Index des Pendlersaldos	82,4	81,4	.	.	ins Ausland	11	6	-	11
Index der Pendlermobilität	112,4	120,0	.	.	EINPENDLER	1075	768	1022	53
<b>27 NEUSTIFT-INNERMANZING</b>					aus and. Gemeinde des Pol.Bez.	518	347	511	7
ERWERBSTÄTIGE AM WOHNORT	631	353	.	.	Frankenfels	39	30	39	-
Nichtpendler	47	22	.	.	Hofstetten-Grünau	70	48	70	-
Gemeinde-Binnenpendler	74	30	74	-	Kirchberg an der Pielach	51	37	51	-
AUSPENDLER	510	301	476	34	Markersdorf-Haindorf	30	19	30	-
in and. Gemeinde des Pol.Bez.	121	68	118	3	Rabenstein an der Pielach	38	28	37	1
Alltengbach	34	19	34	-	St.Margarethen/Sierning	30	19	30	-
Neulengbach	49	29	49	-	Weinburg	68	36	68	-
in and. Pol.Bez. des Bundesl.	101	53	94	7	Wilhelmsburg	48	32	47	1
St.Pölten(Stadt)	37	20	36	1	aus and. Pol.Bez. des Bundesl.	502	378	491	11
Wien-Umgebung	33	13	32	1	St.Pölten(Stadt)	136	91	134	2
in anderes Bundesland	284	176	264	20	Lilienfeld	50	35	49	1
WIEN	274	172	263	11	Melk	247	189	243	4
Wien 1.,Innere Stadt	25	14	25	-	Bischofstetten	32	19	32	-
Wien 3.,Landstraße	20	13	18	2	Kilb	43	34	43	-
Wien 14.,Penzing	29	13	29	-	Mank	35	29	34	1
Wien 23.,Liesing	30	23	28	2	St.Leonhard am Forst	20	17	20	-
ins Ausland	4	4	-	4	Texingtal	21	15	21	-
EINPENDLER	151	92	148	3	Scheibbs	40	39	39	1
aus and. Gemeinde des Pol.Bez.	102	51	101	1	aus anderem Bundesland	55	43	20	35
Alltengbach	20	8	20	-	STEIERMARK	22	19	-	22
Neulengbach	28	17	28	-	ERWERBSTÄTIGE AM ARBEITSORT	1753	1107	.	.
aus and. Pol.Bez. des Bundesl.	35	30	35	-	Index des Pendlersaldos	81,9	91,3	.	.
aus anderem Bundesland	14	11	12	2	Index der Pendlermobilität	118,6	135,4	.	.
ERWERBSTÄTIGE AM ARBEITSORT	272	144	.	.	<b>30 OBRITZBERG-RUST</b>				
Index des Pendlersaldos	43,1	40,8	.	.	ERWERBSTÄTIGE AM WOHNORT	1105	648	.	.
Index der Pendlermobilität	104,8	111,3	.	.	Nichtpendler	203	116	.	.
<b>28 NUSSDORF OB DER TRAISEN</b>					Gemeinde-Binnenpendler	81	39	81	-
ERWERBSTÄTIGE AM WOHNORT	704	425	.	.	AUSPENDLER	821	493	782	39
Nichtpendler	94	44	.	.	in and. Gemeinde des Pol.Bez.	207	133	203	4
Gemeinde-Binnenpendler	77	42	77	-	Herzogenburg	77	50	77	-
AUSPENDLER	533	339	516	17	Statzendorf	20	13	20	-
in and. Gemeinde des Pol.Bez.	196	111	195	1	Wöbling	27	20	27	-
Herzogenburg	93	60	92	1	in and. Pol.Bez. des Bundesl.	496	268	489	7
Traismauer	62	28	62	-	Krems an der Donau(Stadt)	28	17	28	-
in and. Pol.Bez. des Bundesl.	267	179	264	3	St.Pölten(Stadt)	418	218	416	2
Krems an der Donau(Stadt)	29	17	29	-	in anderes Bundesland	114	90	90	24
St.Pölten(Stadt)	180	118	179	1	WIEN	92	70	89	3
Tulln	22	17	21	1	ins Ausland	4	2	-	4
in anderes Bundesland	69	49	57	12	EINPENDLER	240	185	233	7
WIEN	60	42	56	4	aus and. Gemeinde des Pol.Bez.	132	98	129	3
ins Ausland	1	-	-	1	Statzendorf	23	18	23	-
EINPENDLER	372	265	353	19	Wöbling	42	30	42	-
aus and. Gemeinde des Pol.Bez.	218	150	216	2	aus and. Pol.Bez. des Bundesl.	90	73	88	2
Herzogenburg	26	14	26	-	St.Pölten(Stadt)	32	24	32	-
Traismauer	145	105	144	1	Krems(Ld)	26	20	24	2
aus and. Pol.Bez. des Bundesl.	130	94	127	3	aus anderem Bundesland	18	14	16	2
Krems an der Donau(Stadt)	22	19	22	-					

319 POL.BEZ.: ST.PÖLTEN(LD)



**Tabelle 1: Erwerbstätige nach Wohngemeinden, Arbeitsgemeinden und Geschlecht bzw. Pendelfrequenz**

Wohngemeinde, Arbeitsgemeinde	Insgesamt	dar.: männlich	Tagespendler	Nicht-tagespendler	Wohngemeinde, Arbeitsgemeinde	Insgesamt	dar.: männlich	Tagespendler	Nicht-tagespendler
<b>319 POL.BEZ.: ST.PÖLTEN(LD)</b>									
<b>40 STATZENDORF (Forts.)</b>					<b>45 WEINBURG</b>				
aus and. Pol.Bez. des Bundesl.	101	85	100	1	ERWERBSTÄTIGE AM WOHNORT	614	376	.	.
Krems an der Donau(Stadt)	27	22	27	-	Nichtpendler	32	15	.	.
St.Pölten(Stadt)	22	17	22	-	Gemeinde-Binnenpendler	120	73	120	-
Krems(Ld)	36	32	36	-	AUSPENDLER	462	288	431	31
aus anderem Bundesland	9	6	4	5	in and. Gemeinde des Pol.Bez.	135	68	131	4
ERWERBSTÄTIGE AM ARBEITSORT	358	242	.	.	Ober-Grafendorf	68	36	68	-
Index des Pendlersaldos	56,2	65,9	.	.	in and. Pol.Bez. des Bundesl.	275	181	261	14
Index der Pendlermobilität	110,7	121,8	.	.	St.Pölten(Stadt)	231	146	229	2
					in anderes Bundesland	48	37	39	9
					WIEN	39	30	37	2
					ins Ausland	4	2	-	4
					EINPENDLER	680	505	666	14
<b>41 STÖSSING</b>					aus and. Gemeinde des Pol.Bez.	496	361	489	7
ERWERBSTÄTIGE AM WOHNORT	331	195	.	.	Frankenfels	38	30	37	1
Nichtpendler	75	39	.	.	Hofstetten-Grünau	113	81	112	1
Gemeinde-Binnenpendler	43	26	43	-	Kirchberg an der Pielach	79	56	79	-
AUSPENDLER	213	130	200	13	Ober-Grafendorf	84	55	83	1
in and. Gemeinde des Pol.Bez.	92	56	87	5	Rabenstein an der Pielach	100	78	100	-
Böheimkirchen	35	26	33	2	Wilhelmsburg	22	16	22	-
in and. Pol.Bez. des Bundesl.	84	52	81	3	aus and. Pol.Bez. des Bundesl.	172	134	169	3
St.Pölten(Stadt)	56	35	56	-	St.Pölten(Stadt)	48	39	47	1
in anderes Bundesland	37	22	32	5	Melk	100	80	100	-
WIEN	35	21	32	3	Bischofstetten	20	12	20	-
ins Ausland	-	-	-	-	Kilb	33	26	33	-
EINPENDLER	29	18	28	1	aus anderem Bundesland	12	10	8	4
aus and. Gemeinde des Pol.Bez.	21	13	21	-	ERWERBSTÄTIGE AM ARBEITSORT	832	593	.	.
aus and. Pol.Bez. des Bundesl.	5	3	4	1	Index des Pendlersaldos	135,5	157,7	.	.
aus anderem Bundesland	3	2	3	-	Index der Pendlermobilität	186,0	210,9	.	.
ERWERBSTÄTIGE AM ARBEITSORT	147	83	.	.	<b>46 WEISSENKIRCHEN/PERSCHLING</b>				
Index des Pendlersaldos	44,4	42,6	.	.	ERWERBSTÄTIGE AM WOHNORT	623	356	.	.
Index der Pendlermobilität	73,1	75,9	.	.	Nichtpendler	104	62	.	.
					Gemeinde-Binnenpendler	84	40	84	-
<b>43 TRAISMAUER</b>					AUSPENDLER	435	254	411	24
ERWERBSTÄTIGE AM WOHNORT	2475	1450	.	.	in and. Gemeinde des Pol.Bez.	99	60	97	2
Nichtpendler	174	101	.	.	Herzogenburg	38	22	37	1
Gemeinde-Binnenpendler	557	286	557	-	in and. Pol.Bez. des Bundesl.	268	155	259	9
AUSPENDLER	1744	1063	1654	90	St.Pölten(Stadt)	157	86	155	2
in and. Gemeinde des Pol.Bez.	482	299	479	3	Tulln	72	43	68	4
Herzogenburg	242	142	240	2	Tulln an der Donau	29	16	27	2
Inzersdorf-Getzersdorf	39	16	39	-	in anderes Bundesland	66	37	55	11
Nußdorf ob der Traisen	145	105	144	1	WIEN	57	30	55	2
in and. Pol.Bez. des Bundesl.	980	589	953	27	ins Ausland	2	2	-	2
Krems an der Donau(Stadt)	117	56	116	1	EINPENDLER	82	52	76	6
St.Pölten(Stadt)	452	248	449	3	aus and. Gemeinde des Pol.Bez.	33	16	31	2
Amstetten	43	37	43	-	aus and. Pol.Bez. des Bundesl.	39	28	38	1
Sonntagberg	37	32	37	-	aus anderem Bundesland	10	8	7	3
Krems(Ld)	36	23	35	1	ERWERBSTÄTIGE AM ARBEITSORT	270	154	.	.
Tulln	246	159	240	6	Index des Pendlersaldos	43,3	43,3	.	.
Sitzenberg-Reidling	40	24	40	-	Index der Pendlermobilität	83,0	86,0	.	.
Tulln an der Donau	80	50	77	3	<b>47 WILHELMSBURG</b>				
Zwentendorf an der Donau	49	35	49	-	ERWERBSTÄTIGE AM WOHNORT	2954	1638	.	.
Wien-Umgebung	23	16	21	2	Nichtpendler	214	118	.	.
in anderes Bundesland	273	171	222	51	Gemeinde-Binnenpendler	745	363	745	-
WIEN	249	156	221	28	AUSPENDLER	1995	1157	1892	103
Wien 1.,Innere Stadt	36	19	34	2	in and. Gemeinde des Pol.Bez.	190	126	188	2
Wien 3.,Landstraße	22	14	21	1	Herzogenburg	28	23	28	-
ins Ausland	9	4	-	9	Ober-Grafendorf	48	32	47	1
EINPENDLER	516	327	489	27	Weinburg	22	16	22	-
aus and. Gemeinde des Pol.Bez.	172	90	169	3	in and. Pol.Bez. des Bundesl.	1520	838	1489	31
Herzogenburg	48	24	48	-	St.Pölten(Stadt)	1146	600	1136	10
Inzersdorf-Getzersdorf	21	11	20	1	Lilienfeld	259	163	256	3
Nußdorf ob der Traisen	62	28	62	-	Eschenau	20	13	20	-
aus and. Pol.Bez. des Bundesl.	313	217	301	12	Lilienfeld	71	28	70	1
Krems an der Donau(Stadt)	60	43	59	1	Traisen	115	90	113	2
St.Pölten(Stadt)	52	33	52	-	Melk	32	23	31	1
Krems(Ld)	83	58	81	2	in anderes Bundesland	260	176	215	45
Tulln	82	53	81	1	OBERÖSTERREICH	20	17	6	14
Sitzenberg-Reidling	28	14	27	1	WIEN	226	148	209	17
Zwentendorf an der Donau	24	16	24	-	Wien 1.,Innere Stadt	31	16	29	2
aus anderem Bundesland	31	20	19	12	Wien 15.,Rudolfsh.-Fünfh	20	17	17	3
ERWERBSTÄTIGE AM ARBEITSORT	1247	714	.	.	Wien 23.,Liesing	23	19	22	1
Index des Pendlersaldos	50,4	49,2	.	.	ins Ausland	25	17	-	25
Index der Pendlermobilität	91,3	95,9	.	.					

**Tabelle 1: Erwerbstätige nach Wohngemeinden, Arbeitsgemeinden und Geschlecht bzw. Pendelfrequenz**

Wohngemeinde, Arbeitsgemeinde	Insge- samt	dar.: männ- lich	Tages- pendler	Nicht- tages- pendler	Wohngemeinde, Arbeitsgemeinde	Insge- samt	dar.: männ- lich	Tages- pendler	Nicht- tages- pendler
<b>47 WILHELMSBURG (Forts.)</b>					<b>01 ABSDORF (Forts.)</b>				
EINPENDLER	668	362	636	32	Tulln an der Donau	100	52	98	2
aus and. Gemeinde des Pol.Bez.	159	86	158	1	in and. Pol.Bez. des Bundesl.	99	62	98	1
Hofstetten-Grünau	26	15	26	-	Korneuburg	30	20	30	-
Ober-Grafendorf	23	13	23	-	Wien-Umgebung	32	17	32	-
aus and. Pol.Bez. des Bundesl.	455	235	444	11	Klosterneuburg	31	16	31	-
St.Pölten(Stadt)	182	90	181	1	in anderes Bundesland	315	190	305	10
Lilienfeld	196	90	194	2	WIEN	314	189	305	9
Eschenau	34	16	34	-	Wien 1.,Innere Stadt	37	21	36	1
St.Veit an der Gölsen	50	15	49	1	Wien 2.,Leopoldstadt	29	19	28	1
Traisen	46	26	46	-	Wien 3.,Landstraße	35	21	33	2
Melk	39	27	38	1	Wien 9.,Alsergrund	60	36	59	1
aus anderem Bundesland	54	41	34	20	Wien 21.,Floridsdorf	26	20	25	1
WIEN	35	25	34	1	ins Ausland	6	5	-	6
ERWERBSTÄTIGE AM ARBEITSORT	1627	843	.	.	EINPENDLER	344	259	329	15
Index des Pendlersaldos	55,1	51,5	.	.	aus and. Gemeinde des Pol.Bez.	161	111	157	4
Index der Pendlermobilität	90,1	92,7	.	.	Kirchberg am Wagram	33	20	32	1
<b>48 WÖBLING</b>					Königsbrunn am Wagram	24	12	24	-
ERWERBSTÄTIGE AM WOHNORT	1152	665	.	.	Tulln an der Donau	22	20	22	-
Nichtpendler	96	46	.	.	aus and. Pol.Bez. des Bundesl.	152	122	144	8
Gemeinde-Binnenpendler	160	83	160	-	Hollabrunn	50	42	50	-
AUSPENDLER	896	536	842	54	Korneuburg	27	17	27	-
in and. Gemeinde des Pol.Bez.	246	151	238	8	Krems(Ld)	24	17	23	1
Herzogenburg	103	63	102	1	aus anderem Bundesland	31	26	28	3
Obritzberg-Rust	42	30	42	-	WIEN	29	24	28	1
Statzendorf	25	16	25	-	ERWERBSTÄTIGE AM ARBEITSORT	510	357	.	.
in and. Pol.Bez. des Bundesl.	548	320	531	17	Index des Pendlersaldos	67,6	79,0	.	.
Krems an der Donau(Stadt)	70	37	70	-	Index der Pendlermobilität	123,6	135,6	.	.
St.Pölten(Stadt)	373	214	365	8	<b>04 ATZENBRUGG</b>				
Krems(Ld)	33	22	33	-	ERWERBSTÄTIGE AM WOHNORT	1160	665	.	.
in anderes Bundesland	93	60	73	20	Nichtpendler	129	74	.	.
WIEN	81	52	73	8	Gemeinde-Binnenpendler	226	101	226	-
ins Ausland	9	5	-	9	AUSPENDLER	805	490	768	37
EINPENDLER	281	191	268	13	in and. Gemeinde des Pol.Bez.	402	232	399	3
aus and. Gemeinde des Pol.Bez.	119	75	119	-	Michelhausen	73	57	73	-
Herzogenburg	28	14	28	-	Siegghartskirchen	23	15	23	-
Obritzberg-Rust	27	20	27	-	Tulln an der Donau	196	90	194	2
Statzendorf	21	14	21	-	in and. Pol.Bez. des Bundesl.	180	107	172	8
aus and. Pol.Bez. des Bundesl.	147	103	143	4	St.Pölten(Stadt)	55	24	53	2
Krems an der Donau(Stadt)	34	21	34	-	St.Pölten(Ld)	46	36	44	2
St.Pölten(Stadt)	31	22	30	1	Wien-Umgebung	43	23	42	1
Krems(Ld)	67	47	66	1	Klosterneuburg	22	9	22	-
Paudorf	23	14	22	1	in anderes Bundesland	217	145	197	20
aus anderem Bundesland	15	13	6	9	WIEN	205	136	197	8
ERWERBSTÄTIGE AM ARBEITSORT	537	320	.	.	Wien 1.,Innere Stadt	38	20	37	1
Index des Pendlersaldos	46,6	48,1	.	.	Wien 3.,Landstraße	28	18	27	1
Index der Pendlermobilität	102,2	109,3	.	.	Wien 9.,Alsergrund	21	12	20	1
<b>321 POL.BEZ.: TULLN</b>					ins Ausland	6	6	-	6
ERWERBSTÄTIGE AM WOHNORT	30373	17433	.	.	EINPENDLER	388	278	357	31
Nichtpendler	2656	1537	.	.	aus and. Gemeinde des Pol.Bez.	213	141	212	1
Gemeinde-Binnenpendler	6308	3197	6308	-	Michelhausen	30	19	30	-
AUSPENDLER	21409	12699	20541	868	Siegghartskirchen	26	18	26	-
in and. Gemeinde des Pol.Bez.	6239	3584	6153	86	Sitzenberg-Reidling	36	20	36	-
in and. Pol.Bez. des Bundesl.	5082	2962	4887	195	Zwentendorf an der Donau	64	44	64	-
in anderes Bundesland	9949	6062	9501	448	aus and. Pol.Bez. des Bundesl.	116	91	107	9
ins Ausland	139	91	-	139	St.Pölten(Ld)	45	30	45	-
EINPENDLER	11613	7453	10797	816	aus anderem Bundesland	59	46	38	21
aus and. Gemeinde des Pol.Bez.	6239	3584	6153	86	WIEN	38	26	38	-
aus and. Pol.Bez. des Bundesl.	3792	2664	3505	287	ERWERBSTÄTIGE AM ARBEITSORT	743	453	.	.
aus anderem Bundesland	1582	1205	1139	443	Index des Pendlersaldos	64,1	68,1	.	.
ERWERBSTÄTIGE AM ARBEITSORT	20577	12187	.	.	Index der Pendlermobilität	102,8	115,5	.	.
Index des Pendlersaldos	67,7	69,9	.	.	<b>06 FELS AM WAGRAM</b>				
Index der Pendlermobilität	108,7	115,6	.	.	ERWERBSTÄTIGE AM WOHNORT	898	517	.	.
<b>01 ABSDORF</b>					Nichtpendler	121	62	.	.
ERWERBSTÄTIGE AM WOHNORT	754	452	.	.	Gemeinde-Binnenpendler	95	42	95	-
Nichtpendler	54	35	.	.	AUSPENDLER	682	413	658	24
Gemeinde-Binnenpendler	112	63	112	-	in and. Gemeinde des Pol.Bez.	185	118	182	3
AUSPENDLER	588	354	566	22	Kirchberg am Wagram	40	25	40	-
in and. Gemeinde des Pol.Bez.	168	97	163	5	Tulln an der Donau	84	54	82	2
					in and. Pol.Bez. des Bundesl.	215	124	208	7
					Krems an der Donau(Stadt)	90	50	90	-
					Krems(Ld)	44	25	44	-
					Wien-Umgebung	26	14	25	1





**Tabelle 1: Erwerbstätige nach Wohngemeinden, Arbeitsgemeinden und Geschlecht bzw. Pendelfrequenz**

Wohngemeinde, Arbeitsgemeinde	Insgesamt	dar.: männlich	Tagespendler	Nicht-tagespendler	Wohngemeinde, Arbeitsgemeinde	Insgesamt	dar.: männlich	Tagespendler	Nicht-tagespendler
<b>14 KIRCHBERG AM WAGRAM (Forts.)</b>					<b>16 KÖNIGSTETTEN (Forts.)</b>				
AUSPENDLER	1065	647	1021	44	St.Andrä-Wördern	23	10	22	1
in and. Gemeinde des Pol.Bez.	383	222	377	6	Tulln an der Donau	168	85	167	1
Absdorf	33	20	32	1	in and. Pol.Bez. des Bundesl.	150	87	145	5
Fels am Wagram	21	8	21	-	Wien-Umgebung	113	61	112	1
Grafenwörth	21	15	20	1	Klosterneuburg	97	48	96	1
Tulln an der Donau	227	132	223	4	in anderes Bundesland	349	207	340	9
in and. Pol.Bez. des Bundesl.	228	142	221	7	WIEN	346	206	340	6
Krems an der Donau(Stadt)	64	35	63	1	Wien 1.,Innere Stadt	48	26	48	-
St.Pölten(Stadt)	24	14	23	1	Wien 2.,Leopoldstadt	25	14	23	2
Korneuburg	47	34	46	1	Wien 3.,Landstraße	29	17	29	-
Stockerau	30	24	30	-	Wien 9.,Alsergrund	46	29	46	-
Krems(Ld)	28	23	28	-	Wien 19.,Döbling	20	8	20	-
Wien-Umgebung	39	18	39	-	ins Ausland	5	4	-	5
Klosterneuburg	31	10	31	-	EINPENDLER	147	83	140	7
in anderes Bundesland	452	282	423	29	aus and. Gemeinde des Pol.Bez.	103	53	102	1
WIEN	446	277	423	23	Tulln an der Donau	34	15	34	-
Wien 1.,Innere Stadt	70	40	66	4	aus and. Pol.Bez. des Bundesl.	15	10	12	3
Wien 2.,Leopoldstadt	30	19	28	2	aus anderem Bundesland	29	20	26	3
Wien 3.,Landstraße	42	32	41	1	WIEN	27	19	26	1
Wien 9.,Alsergrund	59	34	55	4	ERWERBSTÄTIGE AM ARBEITSORT	310	156	.	.
Wien 10.,Favoriten	25	20	23	2	Index des Pendlersaldos	34,6	31,7	.	.
Wien 15.,Rudolfsh.-Fünfh	25	20	23	2	Index der Pendlermobilität	98,2	102,0	.	.
Wien 19.,Döbling	22	11	21	1	<b>19 LANGENROHR</b>				
Wien 20.,Brigittenau	20	11	19	1	ERWERBSTÄTIGE AM WOHNORT	1022	566	.	.
Wien 21.,Floridsdorf	27	18	27	-	Nichtpendler	105	65	.	.
ins Ausland	2	1	-	2	Gemeinde-Binnenpendler	98	31	98	-
EINPENDLER	372	263	358	14	AUSPENDLER	819	470	795	24
aus and. Gemeinde des Pol.Bez.	171	113	170	1	in and. Gemeinde des Pol.Bez.	463	255	457	6
Fels am Wagram	40	25	40	-	Siegghartskirchen	24	16	24	-
Grafenwörth	27	19	27	-	Tulln an der Donau	344	174	338	6
Großriedenthal	29	14	29	-	Zwentendorf an der Donau	28	22	28	-
Königsbrunn am Wagram	22	17	22	-	in and. Pol.Bez. des Bundesl.	137	84	130	7
aus and. Pol.Bez. des Bundesl.	169	127	164	5	St.Pölten(Stadt)	32	19	32	-
Krems an der Donau(Stadt)	41	31	41	-	Wien-Umgebung	42	21	42	-
Hollabrunn	21	14	21	-	Klosterneuburg	27	11	27	-
Krems(Ld)	76	60	75	1	in anderes Bundesland	215	128	208	7
aus anderem Bundesland	32	23	24	8	WIEN	211	126	208	3
WIEN	27	19	24	3	Wien 1.,Innere Stadt	30	15	29	1
ERWERBSTÄTIGE AM ARBEITSORT	831	510	.	.	Wien 3.,Landstraße	21	14	20	1
Index des Pendlersaldos	54,5	57,0	.	.	Wien 19.,Döbling	20	11	20	-
Index der Pendlermobilität	94,3	101,8	.	.	ins Ausland	4	3	-	4
<b>15 KÖNIGSBRUNN AM WAGRAM</b>					EINPENDLER	454	234	436	18
ERWERBSTÄTIGE AM WOHNORT	623	377	.	.	aus and. Gemeinde des Pol.Bez.	288	129	286	2
Nichtpendler	76	43	.	.	Siegghartskirchen	41	20	40	1
Gemeinde-Binnenpendler	58	29	58	-	Tulln an der Donau	83	38	83	-
AUSPENDLER	489	305	466	23	Zwentendorf an der Donau	46	17	46	-
in and. Gemeinde des Pol.Bez.	213	123	210	3	aus and. Pol.Bez. des Bundesl.	125	71	118	7
Absdorf	24	12	24	-	Korneuburg	31	16	31	-
Kirchberg am Wagram	22	17	22	-	St.Pölten(Ld)	36	14	35	1
Tulln an der Donau	135	75	134	1	aus anderem Bundesland	41	34	32	9
in and. Pol.Bez. des Bundesl.	93	60	87	6	WIEN	31	26	30	1
Korneuburg	29	16	28	1	ERWERBSTÄTIGE AM ARBEITSORT	657	330	.	.
Wien-Umgebung	23	16	22	1	Index des Pendlersaldos	64,3	58,3	.	.
Klosterneuburg	20	14	19	1	Index der Pendlermobilität	124,6	124,4	.	.
in anderes Bundesland	180	121	169	11	<b>20 MICHELHAUSEN</b>				
WIEN	176	118	167	9	ERWERBSTÄTIGE AM WOHNORT	1197	733	.	.
Wien 1.,Innere Stadt	31	15	27	4	Nichtpendler	165	103	.	.
Wien 2.,Leopoldstadt	21	16	21	-	Gemeinde-Binnenpendler	226	161	226	-
Wien 9.,Alsergrund	22	13	22	-	AUSPENDLER	806	469	765	41
ins Ausland	3	1	-	3	in and. Gemeinde des Pol.Bez.	398	208	393	5
EINPENDLER	110	73	107	3	Atzenbrugg	30	19	30	-
aus and. Gemeinde des Pol.Bez.	53	31	52	1	Siegghartskirchen	27	16	27	-
aus and. Pol.Bez. des Bundesl.	46	33	46	-	Tulln an der Donau	243	115	238	5
aus anderem Bundesland	11	9	9	2	Zwentendorf an der Donau	28	21	28	-
ERWERBSTÄTIGE AM ARBEITSORT	244	145	.	.	in and. Pol.Bez. des Bundesl.	146	89	138	8
Index des Pendlersaldos	39,2	38,5	.	.	St.Pölten(Stadt)	32	21	32	-
Index der Pendlermobilität	96,1	100,3	.	.	St.Pölten(Ld)	42	28	42	-
<b>16 KÖNIGSTETTEN</b>					Wien-Umgebung	40	23	40	-
ERWERBSTÄTIGE AM WOHNORT	896	492	.	.	in anderes Bundesland	253	167	234	19
Nichtpendler	54	30	.	.	WIEN	242	156	234	8
Gemeinde-Binnenpendler	109	43	109	-	Wien 1.,Innere Stadt	25	16	25	-
AUSPENDLER	733	419	712	21	Wien 3.,Landstraße	30	17	30	-
in and. Gemeinde des Pol.Bez.	229	121	227	2	Wien 9.,Alsergrund	27	10	26	1

321 POL.BEZ.: TULLN



**Tabelle 1: Erwerbstätige nach Wohngemeinden, Arbeitsgemeinden und Geschlecht bzw. Pendelfrequenz**

Wohngemeinde, Arbeitsgemeinde	Insgesamt	dar.: männlich	Tagespendler	Nicht-tagespendler	Wohngemeinde, Arbeitsgemeinde	Insgesamt	dar.: männlich	Tagespendler	Nicht-tagespendler
<b>42 ST.ANDRÄ-WÖRDERN (Forts.)</b>					<b>35 TULLN AN DER DONAU (Forts.)</b>				
WIEN	1552	896	1522	30	AUSPENDLER	3092	1845	2968	124
Wien 1.,Innere Stadt	234	119	232	2	in and. Gemeinde des Pol.Bez.	508	312	505	3
Wien 2.,Leopoldstadt	105	68	105	-	Absdorf	22	20	22	-
Wien 3.,Landstraße	120	79	116	4	Königstetten	34	15	34	-
Wien 4.,Wieden	39	20	39	-	Langenrohr	83	38	83	-
Wien 5.,Margareten	26	8	26	-	Michelhausen	48	41	47	1
Wien 6.,Mariahilf	38	19	37	1	Sieghartskirchen	52	30	52	-
Wien 7.,Neubau	27	11	26	1	St.Andrä-Wördern	80	37	79	1
Wien 8.,Josefstadt	35	22	34	1	Tulbing	33	20	33	-
Wien 9.,Alsergrund	192	104	189	3	Zeiselmauer-Wolfpassing	43	27	43	-
Wien 10.,Favoriten	61	36	58	3	Zwentendorf an der Donau	49	42	49	-
Wien 11.,Simmering	29	21	28	1	in and. Pol.Bez. des Bundesl.	700	402	671	29
Wien 12.,Meidling	46	31	46	-	Krems an der Donau(Stadt)	27	18	27	-
Wien 13.,Hietzing	28	19	28	-	St.Pölten(Stadt)	87	53	86	1
Wien 14.,Penzing	30	16	29	1	Hollabrunn	25	13	24	1
Wien 15.,Rudolfsh.-Fünfh	32	22	32	-	Korneuburg	97	64	96	1
Wien 16.,Ottakring	54	26	54	-	Korneuburg	27	16	26	1
Wien 17.,Hernals	34	18	33	1	Stockerau	49	33	49	-
Wien 18.,Währing	33	10	33	-	Mödling	30	23	30	-
Wien 19.,Döbling	134	76	129	5	St.Pölten(Ld)	29	21	28	1
Wien 20.,Brigittenau	64	35	62	2	Wien-Umgebung	348	169	343	5
Wien 21.,Floridsdorf	98	67	94	4	Klosterneuburg	296	129	292	4
Wien 22.,Donaustadt	47	28	46	1	Schwechat	24	18	24	-
Wien 23.,Liesing	46	41	46	-	in anderes Bundesland	1859	1114	1792	67
ins Ausland	21	12	-	21	WIEN	1823	1089	1791	32
EINPENDLER	520	312	495	25	Wien 1.,Innere Stadt	294	151	291	3
aus and. Gemeinde des Pol.Bez.	258	125	255	3	Wien 2.,Leopoldstadt	135	91	132	3
Königstetten	23	10	22	1	Wien 3.,Landstraße	205	139	202	3
Tulln an der Donau	80	37	79	1	Wien 4.,Wieden	61	34	61	-
Zeiselmauer-Wolfpassing	49	25	49	-	Wien 5.,Margareten	24	12	24	-
aus and. Pol.Bez. des Bundesl.	128	88	117	11	Wien 6.,Mariahilf	37	16	37	-
Korneuburg	32	29	32	-	Wien 7.,Neubau	41	21	39	2
Wien-Umgebung	48	25	45	3	Wien 8.,Josefstadt	36	19	36	-
Klosterneuburg	45	23	42	3	Wien 9.,Alsergrund	220	114	214	6
aus anderem Bundesland	134	99	123	11	Wien 10.,Favoriten	80	60	79	1
WIEN	124	90	122	2	Wien 11.,Simmering	36	26	36	-
ERWERBSTÄTIGE AM ARBEITSORT	1087	617	.	.	Wien 12.,Meidling	48	33	47	1
Index des Pendlersaldos	36,2	36,7	.	.	Wien 13.,Hietzing	41	22	40	1
Index der Pendlermobilität	98,4	100,4	.	.	Wien 14.,Penzing	53	29	51	2
<b>34 TULBING</b>					Wien 15.,Rudolfsh.-Fünfh	51	32	51	-
ERWERBSTÄTIGE AM WOHNORT	1144	659	.	.	Wien 16.,Ottakring	43	20	42	1
Nichtpendler	92	49	.	.	Wien 17.,Hernals	22	11	21	1
Gemeinde-Binnenpendler	87	37	87	-	Wien 18.,Währing	30	17	29	1
AUSPENDLER	965	573	925	40	Wien 19.,Döbling	101	56	100	1
in and. Gemeinde des Pol.Bez.	268	142	264	4	Wien 20.,Brigittenau	68	46	67	1
Tulln an der Donau	197	109	195	2	Wien 21.,Floridsdorf	78	59	76	2
in and. Pol.Bez. des Bundesl.	159	104	147	12	Wien 22.,Donaustadt	69	41	67	2
Wien-Umgebung	91	56	89	2	Wien 23.,Liesing	59	40	49	1
Klosterneuburg	70	39	68	2	ins Ausland	25	17	-	25
in anderes Bundesland	534	325	514	20	EINPENDLER	6333	3968	5819	514
WIEN	526	318	514	12	aus and. Gemeinde des Pol.Bez.	3552	1926	3495	57
Wien 1.,Innere Stadt	66	34	65	1	Absdorf	100	52	98	2
Wien 3.,Landstraße	48	25	48	-	Atzenbrugg	196	90	194	2
Wien 9.,Alsergrund	51	31	49	2	Fels am Wagram	84	54	82	2
Wien 10.,Favoriten	28	17	27	1	Grafenwörth	77	41	74	3
Wien 14.,Penzing	45	21	43	2	Großriedenthal	42	33	42	-
Wien 16.,Ottakring	42	20	42	-	Großweikersdorf	112	64	111	1
Wien 21.,Floridsdorf	33	22	32	1	Judenu-Baumgarten	325	191	321	4
Wien 23.,Liesing	32	25	30	2	Kirchberg am Wagram	227	132	223	4
ins Ausland	4	2	-	4	Königsbrunn am Wagram	135	75	134	1
EINPENDLER	153	98	141	12	Königstetten	168	85	167	1
aus and. Gemeinde des Pol.Bez.	86	53	84	2	Langenrohr	344	174	338	6
Tulln an der Donau	33	20	33	-	Michelhausen	243	115	238	5
aus and. Pol.Bez. des Bundesl.	40	29	33	7	Muckendorf-Wipfing	83	42	82	1
aus anderem Bundesland	27	16	24	3	Sieghartskirchen	387	207	377	10
WIEN	24	13	24	-	Sitzenberg-Reidling	100	50	99	1
ERWERBSTÄTIGE AM ARBEITSORT	332	184	.	.	St.Andrä-Wördern	190	122	189	1
Index des Pendlersaldos	29,0	27,9	.	.	Tulbing	197	109	195	2
Index der Pendlermobilität	97,7	101,8	.	.	Würmla	58	36	57	1
<b>35 TULLN AN DER DONAU</b>					Zeiselmauer-Wolfpassing	110	60	108	2
ERWERBSTÄTIGE AM WOHNORT	6444	3553	.	.	Zwentendorf an der Donau	374	194	366	8
Nichtpendler	358	211	.	.	aus and. Pol.Bez. des Bundesl.	1938	1389	1759	179
Gemeinde-Binnenpendler	2994	1497	2994	-	Krems an der Donau(Stadt)	109	80	105	4
					St.Pölten(Stadt)	63	46	57	6
					Gänserndorf	22	18	18	4
					Hollabrunn	222	160	214	8
					Hollabrunn	35	24	34	1
					Ziersdorf	45	32	44	1
					Horn	68	55	63	5
					Eggenburg	25	21	25	-
					Korneuburg	337	218	326	11
					Hausleiten	81	51	80	1
					Korneuburg	26	16	26	-
					Rußbach	24	14	23	1

321 POL.BEZ.: TULLN

**Tabelle 1: Erwerbstätige nach Wohngemeinden, Arbeitsgemeinden und Geschlecht bzw. Pendelfrequenz**

Wohngemeinde, Arbeitsgemeinde	Insgesamt	dar.: männlich	Tagespendler	Nicht-tagespendler	Wohngemeinde, Arbeitsgemeinde	Insgesamt	dar.: männlich	Tagespendler	Nicht-tagespendler
<b>321 POL.BEZ.: TULLN</b>									
<b>35 TULLN AN DER DONAU (Forts.)</b>					<b>40 ZEISELMAUER-WOLFPASSING (Forts.)</b>				
Sierndorf	26	16	25	1	St.Andrä-Wörtern	49	25	49	-
Stetteldorf am Wagram	39	21	39	-	Tulln an der Donau	110	60	108	2
Stockerau	56	37	54	2	in and. Pol.Bez. des Bundesl.	169	88	161	8
Krems(Ld)	192	145	185	7	Wien-Umgebung	119	52	117	2
Etsdorf-Haitzendorf	26	15	26	-	Klosterneuburg	103	45	102	1
Langenlois	20	12	20	-	in anderes Bundesland	454	284	442	12
Lilienfeld	20	18	14	6	WIEN	448	279	441	7
Melk	39	33	28	11	Wien 1.,Innere Stadt	76	44	73	3
Mistelbach	29	29	25	4	Wien 2.,Leopoldstadt	36	24	36	-
Mödling	28	23	23	5	Wien 3.,Landstraße	44	26	44	-
St.Pölten(Ld)	446	300	402	44	Wien 9.,Alsergrund	45	26	45	-
Asperhofen	51	23	48	3	Wien 19.,Döbling	27	19	26	1
Böheimkirchen	20	19	14	6	Wien 20.,Brigittenau	23	17	23	-
Herzogenburg	34	23	34	-	Wien 21.,Floridsdorf	31	25	31	-
Neulengbach	60	35	58	2	ins Ausland	3	2	-	3
Traismauer	80	50	77	3					
Weißkirchen/Persching	29	16	27	2	EINPENDLER	200	128	196	4
Waidhofen/Thaya	21	18	13	8	aus and. Gemeinde des Pol.Bez.	141	85	140	1
Wien-Umgebung	210	139	205	5	St.Andrä-Wörtern	35	26	35	-
Klosterneuburg	105	66	102	3	Tulln an der Donau	43	27	43	-
Purkersdorf	29	21	29	-	aus and. Pol.Bez. des Bundesl.	28	17	28	-
Zwettl	27	17	11	16	aus anderem Bundesland	31	26	28	3
aus anderem Bundesland	843	653	565	278	WIEN	29	25	28	1
OBERÖSTERREICH	153	141	-	153					
Linz(Stadt)	39	38	-	39	ERWERBSTÄTIGE AM ARBEITSORT	311	176	.	.
Linz-Land	28	26	-	28	Index des Pendlersaldos	33,7	33,4	.	.
STEIERMARK	54	44	-	54	Index der Pendlermobilität	109,6	115,2	.	.
WIEN	590	429	560	30					
Wien 2.,Leopoldstadt	25	22	25	-	<b>41 ZWENTENDORF AN DER DONAU</b>				
Wien 3.,Landstraße	32	24	29	3	ERWERBSTÄTIGE AM WOHNORT	1713	1014	.	.
Wien 9.,Alsergrund	22	12	19	3	Nichtpendler	103	59	.	.
Wien 10.,Favoriten	41	30	41	-	Gemeinde-Binnenpendler	369	220	369	-
Wien 12.,Meidling	25	21	23	2	AUSPENDLER	1241	735	1176	65
Wien 13.,Hietzing	21	16	20	1	in and. Gemeinde des Pol.Bez.	630	354	619	11
Wien 14.,Penzing	40	33	37	3	Atzenbrugg	64	44	64	-
Wien 15.,Rudolfsh.-Fünfh	32	21	31	1	Langenrohr	46	17	46	-
Wien 16.,Ottakring	43	26	40	3	Michelhausen	57	44	54	3
Wien 17.,Hernals	23	20	21	2	Sitzenberg-Reidling	27	16	27	-
Wien 18.,Währing	21	13	19	2	Tulln an der Donau	374	194	366	8
Wien 19.,Döbling	50	39	49	1	in and. Pol.Bez. des Bundesl.	289	186	270	19
Wien 20.,Brigittenau	40	27	40	-	St.Pölten(Stadt)	77	42	75	2
Wien 21.,Floridsdorf	50	40	47	3	Mödling	21	16	17	4
Wien 22.,Donaustadt	56	37	55	1	St.Pölten(Ld)	71	57	71	-
					Herzogenburg	29	27	29	-
ERWERBSTÄTIGE AM ARBEITSORT	9685	5676	.	.	Traismauer	24	16	24	-
Index des Pendlersaldos	150,3	159,8	.	.	Wien-Umgebung	62	29	58	4
Index der Pendlermobilität	146,3	163,6	.	.	Klosterneuburg	43	15	40	3
					in anderes Bundesland	315	190	287	28
					WIEN	296	172	286	10
<b>39 WÜRMLA</b>					Wien 1.,Innere Stadt	47	23	44	3
ERWERBSTÄTIGE AM WOHNORT	572	340	.	.	Wien 3.,Landstraße	28	15	28	-
Nichtpendler	77	37	.	.	Wien 9.,Alsergrund	26	15	24	2
Gemeinde-Binnenpendler	106	53	106	-	Wien 10.,Favoriten	22	17	22	-
AUSPENDLER	389	250	366	23	ins Ausland	7	5	-	7
in and. Gemeinde des Pol.Bez.	128	86	126	2	EINPENDLER	506	400	454	52
Michelhausen	22	21	22	-	aus and. Gemeinde des Pol.Bez.	254	196	253	1
Tulln an der Donau	58	36	57	1	Atzenbrugg	64	49	64	-
in and. Pol.Bez. des Bundesl.	125	72	120	5	Langenrohr	28	22	28	-
St.Pölten(Stadt)	37	20	37	-	Michelhausen	28	21	28	-
St.Pölten(Ld)	57	33	56	1	Sitzenberg-Reidling	29	22	28	1
in anderes Bundesland	133	90	120	13	Tulln an der Donau	49	42	49	-
WIEN	124	83	120	4	aus and. Pol.Bez. des Bundesl.	168	132	165	3
ins Ausland	3	2	-	3	Korneuburg	31	28	31	-
EINPENDLER	118	60	113	5	St.Pölten(Ld)	81	59	80	1
aus and. Gemeinde des Pol.Bez.	35	14	35	-	Traismauer	49	35	49	-
aus and. Pol.Bez. des Bundesl.	80	43	75	5	aus anderem Bundesland	84	72	36	48
St.Pölten(Ld)	68	37	66	2	STEIERMARK	30	28	-	30
aus anderem Bundesland	3	3	3	-	Feldbach	20	20	-	20
ERWERBSTÄTIGE AM ARBEITSORT	301	150	.	.	WIEN	35	25	35	-
Index des Pendlersaldos	52,6	44,1	.	.					
Index der Pendlermobilität	88,6	91,2	.	.	ERWERBSTÄTIGE AM ARBEITSORT	978	679	.	.
					Index des Pendlersaldos	57,1	67,0	.	.
					Index der Pendlermobilität	102,0	111,9	.	.
<b>40 ZEISELMAUER-WOLFPASSING</b>									
ERWERBSTÄTIGE AM WOHNORT	923	527	.	.	<b>322 POL.BEZ.: WAIDHOFEN/THAYA</b>				
Nichtpendler	39	22	.	.	ERWERBSTÄTIGE AM WOHNORT	12110	6994	.	.
Gemeinde-Binnenpendler	72	26	72	-	Nichtpendler	1873	1044	.	.
AUSPENDLER	812	479	787	25	Gemeinde-Binnenpendler	3432	1760	3432	-
in and. Gemeinde des Pol.Bez.	186	105	184	2					

**Tabelle 1: Erwerbstätige nach Wohngemeinden, Arbeitsgemeinden und Geschlecht bzw. Pendelfrequenz**

Wohngemeinde, Arbeitsgemeinde	Insgesamt	dar.: männlich	Tagespendler	Nicht-tagespendler	Wohngemeinde, Arbeitsgemeinde	Insgesamt	dar.: männlich	Tagespendler	Nicht-tagespendler
<b>322 POL.BEZ.: WAIDHOFEN/THAYA (Forts.)</b>					<b>06 GASTERN (Forts.)</b>				
<b>AUSPENDLER</b>	<b>6805</b>	<b>4190</b>	<b>5832</b>	<b>973</b>	<b>AUSPENDLER</b>	<b>432</b>	<b>272</b>	<b>380</b>	<b>52</b>
in and. Gemeinde des Pol.Bez.	3430	1988	3380	50	in and. Gemeinde des Pol.Bez.	227	132	224	3
in and. Pol.Bez. des Bundesl.	2315	1563	2052	263	Kautzen	24	6	24	-
in anderes Bundesland	998	604	399	599	Waidhofen an der Thaya	146	86	144	2
ins Ausland	62	35	1	61	in and. Pol.Bez. des Bundesl.	155	107	137	18
<b>EINPENDLER</b>	<b>5449</b>	<b>3348</b>	<b>5146</b>	<b>303</b>	Gmünd	98	69	97	1
aus and. Gemeinde des Pol.Bez.	3430	1988	3380	50	Heidenreichstein	43	33	42	1
aus and. Pol.Bez. des Bundesl.	1743	1174	1643	100	Zwettl	22	15	20	2
aus anderem Bundesland	276	186	123	153	in anderes Bundesland	45	31	19	26
<b>ERWERBSTÄTIGE AM ARBEITSORT</b>	<b>10754</b>	<b>6152</b>	.	.	WIEN	41	27	16	25
Index des Pendlersaldos	88,8	88,0	.	.	ins Ausland	5	2	-	5
Index der Pendlermobilität	101,2	107,8	.	.	<b>EINPENDLER</b>	<b>95</b>	<b>64</b>	<b>93</b>	<b>2</b>
<b>02 DIETMANN</b>					aus and. Gemeinde des Pol.Bez.	63	42	63	-
<b>ERWERBSTÄTIGE AM WOHNORT</b>	<b>504</b>	<b>289</b>	.	.	aus and. Pol.Bez. des Bundesl.	26	19	26	-
Nichtpendler	6	3	.	.	Gmünd	20	15	20	-
Gemeinde-Binnenpendler	71	25	71	-	aus anderem Bundesland	6	3	4	2
<b>AUSPENDLER</b>	<b>427</b>	<b>261</b>	<b>371</b>	<b>56</b>	<b>ERWERBSTÄTIGE AM ARBEITSORT</b>	<b>263</b>	<b>155</b>	.	.
in and. Gemeinde des Pol.Bez.	245	139	243	2	Index des Pendlersaldos	43,8	42,7	.	.
Groß-Siegharts	93	52	93	-	Index der Pendlermobilität	87,8	92,6	.	.
Karlstein an der Thaya	30	18	30	-	<b>07 GROSS-SIEGHARTS</b>				
Waidhofen an der Thaya	89	51	87	2	<b>ERWERBSTÄTIGE AM WOHNORT</b>	<b>1319</b>	<b>757</b>	.	.
in and. Pol.Bez. des Bundesl.	122	82	104	18	Nichtpendler	133	74	.	.
Gmünd	24	14	21	3	Gemeinde-Binnenpendler	415	214	415	-
Horn	34	20	32	2	<b>AUSPENDLER</b>	<b>771</b>	<b>469</b>	<b>684</b>	<b>87</b>
Horn	24	12	23	1	in and. Gemeinde des Pol.Bez.	376	201	374	2
Zwettl	39	31	38	1	Dietmanns	28	10	28	-
Allentsteig	21	18	21	-	Karlstein an der Thaya	74	47	74	-
in anderes Bundesland	59	39	24	35	Raabs an der Thaya	67	31	66	1
WIEN	51	31	24	27	Waidhofen an der Thaya	191	100	191	-
ins Ausland	1	1	-	1	in and. Pol.Bez. des Bundesl.	278	191	256	22
<b>EINPENDLER</b>	<b>68</b>	<b>30</b>	<b>63</b>	<b>5</b>	Gmünd	55	36	55	-
aus and. Gemeinde des Pol.Bez.	53	21	52	1	Gmünd	25	17	25	-
Groß-Siegharts	28	10	28	-	Horn	92	51	92	-
aus and. Pol.Bez. des Bundesl.	10	6	8	2	Horn	58	30	58	-
aus anderem Bundesland	5	3	3	2	Zwettl	73	58	73	-
<b>ERWERBSTÄTIGE AM ARBEITSORT</b>	<b>145</b>	<b>58</b>	.	.	Allentsteig	43	39	43	-
Index des Pendlersaldos	28,8	20,1	.	.	in anderes Bundesland	105	70	54	51
Index der Pendlermobilität	98,2	100,7	.	.	WIEN	102	67	54	48
<b>03 DOBERSBERG</b>					ins Ausland	12	7	-	12
<b>ERWERBSTÄTIGE AM WOHNORT</b>	<b>763</b>	<b>436</b>	.	.	<b>EINPENDLER</b>	<b>518</b>	<b>341</b>	<b>490</b>	<b>28</b>
Nichtpendler	161	83	.	.	aus and. Gemeinde des Pol.Bez.	335	209	333	2
Gemeinde-Binnenpendler	198	115	198	-	Dietmanns	93	52	93	-
<b>AUSPENDLER</b>	<b>404</b>	<b>238</b>	<b>350</b>	<b>54</b>	Karlstein an der Thaya	24	14	24	-
in and. Gemeinde des Pol.Bez.	269	148	267	2	Ludweis-Aigen	37	22	37	-
Karlstein an der Thaya	51	28	50	1	Raabs an der Thaya	57	38	57	-
Raabs an der Thaya	25	10	24	1	Waidhofen an der Thaya	59	43	58	1
Waidhofen an der Thaya	132	74	132	-	aus and. Pol.Bez. des Bundesl.	147	105	138	9
in and. Pol.Bez. des Bundesl.	80	59	63	17	Gmünd	34	25	33	1
Gmünd	24	20	23	1	Horn	41	30	41	-
Zwettl	26	21	23	3	Zwettl	69	48	63	6
in anderes Bundesland	54	30	20	34	Göpfritz an der Wild	34	20	34	-
WIEN	50	27	19	31	aus anderem Bundesland	36	27	19	17
ins Ausland	1	1	-	1	WIEN	34	25	19	15
<b>EINPENDLER</b>	<b>208</b>	<b>136</b>	<b>191</b>	<b>17</b>	<b>ERWERBSTÄTIGE AM ARBEITSORT</b>	<b>1066</b>	<b>629</b>	.	.
aus and. Gemeinde des Pol.Bez.	162	108	159	3	Index des Pendlersaldos	80,8	83,1	.	.
Karlstein an der Thaya	20	15	20	-	Index der Pendlermobilität	97,7	107,0	.	.
Kautzen	36	25	34	2	<b>09 KARLSTEIN AN DER THAYA</b>				
Waldkirchen an der Thaya	30	19	30	-	<b>ERWERBSTÄTIGE AM WOHNORT</b>	<b>687</b>	<b>404</b>	.	.
aus and. Pol.Bez. des Bundesl.	30	19	29	1	Nichtpendler	143	84	.	.
Gmünd	22	14	22	-	Gemeinde-Binnenpendler	257	139	257	-
aus anderem Bundesland	16	9	3	13	<b>AUSPENDLER</b>	<b>287</b>	<b>181</b>	<b>230</b>	<b>57</b>
<b>ERWERBSTÄTIGE AM ARBEITSORT</b>	<b>567</b>	<b>334</b>	.	.	in and. Gemeinde des Pol.Bez.	179	109	177	2
Index des Pendlersaldos	74,3	76,6	.	.	Dobersberg	20	15	20	-
Index der Pendlermobilität	80,2	85,8	.	.	Groß-Siegharts	24	14	24	-
<b>06 GASTERN</b>					Raabs an der Thaya	46	25	46	-
<b>ERWERBSTÄTIGE AM WOHNORT</b>	<b>600</b>	<b>363</b>	.	.	Waidhofen an der Thaya	66	39	64	2
Nichtpendler	92	46	.	.	in and. Pol.Bez. des Bundesl.	58	38	48	10
Gemeinde-Binnenpendler	76	45	76	-	in anderes Bundesland	46	31	4	42
<b>EINPENDLER</b>	<b>496</b>	<b>305</b>	<b>474</b>	<b>22</b>	WIEN	44	29	4	40
aus and. Gemeinde des Pol.Bez.	397	242	394	3	ins Ausland	4	3	1	3

**Tabelle 1: Erwerbstätige nach Wohngemeinden, Arbeitsgemeinden und Geschlecht bzw. Pendelfrequenz**

Wohngemeinde, Arbeitsgemeinde	Insgesamt	dar.: männlich	Tagespendler	Nicht-tagespendler	Wohngemeinde, Arbeitsgemeinde	Insgesamt	dar.: männlich	Tagespendler	Nicht-tagespendler
<b>09 KARLSTEIN AN DER THAYA (Forts.)</b>					<b>14 PFAFFENSCHLAG/WAIDH/THAYA (Forts.)</b>				
Dietmanns	30	18	30	-	in anderes Bundesland	33	19	8	25
Dobersberg	51	28	50	1	WIEN	30	16	8	22
Groß-Siegharts	74	47	74	-	ins Ausland	1	-	-	1
Raabs an der Thaya	91	53	91	-	EINPENDLER	35	23	28	7
Waidhofen an der Thaya	41	26	40	1	aus and. Gemeinde des Pol.Bez.	20	12	19	1
Waldkirchen an der Thaya	30	18	30	-	aus and. Pol.Bez. des Bundesl.	9	7	9	-
aus and. Pol.Bez. des Bundesl.	88	56	80	8	aus anderem Bundesland	6	4	-	6
Gmünd	25	18	24	1	ERWERBSTÄTIGE AM ARBEITSORT	144	83	.	.
Horn	25	21	25	-	Index des Pendlersaldos	33,8	32,3	.	.
Zwettl	31	13	30	1	Index der Pendlermobilität	82,6	85,6	.	.
aus anderem Bundesland	11	7	-	11					
ERWERBSTÄTIGE AM ARBEITSORT	896	528	.	.	<b>16 RAABS AN DER THAYA</b>				
Index des Pendlersaldos	130,4	130,7	.	.	ERWERBSTÄTIGE AM WOHNORT	1291	748	.	.
Index der Pendlermobilität	114,0	120,3	.	.	Nichtpendler	319	184	.	.
					Gemeinde-Binnenpendler	405	212	405	-
<b>10 KAUTZEN</b>					AUSPENDLER	567	352	474	93
ERWERBSTÄTIGE AM WOHNORT	535	325	.	.	in and. Gemeinde des Pol.Bez.	288	178	286	2
Nichtpendler	74	47	.	.	Groß-Siegharts	57	38	57	-
Gemeinde-Binnenpendler	99	43	99	-	Karlstein an der Thaya	91	53	91	-
AUSPENDLER	362	235	291	71	Waidhofen an der Thaya	95	63	95	-
in and. Gemeinde des Pol.Bez.	201	130	198	3	in and. Pol.Bez. des Bundesl.	163	113	137	26
Dobersberg	36	25	34	2	Horn	93	65	89	4
Waidhofen an der Thaya	108	69	108	-	Drosendorf-Zissersdorf	20	13	19	1
in and. Pol.Bez. des Bundesl.	105	70	81	24	Horn	45	30	43	2
Gmünd	56	36	53	3	Zwettl	32	25	30	2
Heidenreichstein	24	13	22	2	in anderes Bundesland	107	55	51	56
in anderes Bundesland	52	34	12	40	WIEN	105	55	51	54
WIEN	48	32	11	37	ins Ausland	9	6	-	9
ins Ausland	4	1	-	4	EINPENDLER	373	216	345	28
EINPENDLER	104	40	92	12	aus and. Gemeinde des Pol.Bez.	277	155	268	9
aus and. Gemeinde des Pol.Bez.	81	26	78	3	Dobersberg	25	10	24	1
Gastern	24	6	24	-	Groß-Siegharts	67	31	66	1
aus and. Pol.Bez. des Bundesl.	16	8	14	2	Karlstein an der Thaya	46	25	46	-
aus anderem Bundesland	7	6	-	7	Ludweis-Aigen	38	29	37	1
ERWERBSTÄTIGE AM ARBEITSORT	277	130	.	.	Waidhofen an der Thaya	32	22	29	3
Index des Pendlersaldos	51,8	40,0	.	.	aus and. Pol.Bez. des Bundesl.	71	45	65	6
Index der Pendlermobilität	87,1	84,6	.	.	Horn	35	25	34	1
					Zwettl	21	13	20	1
<b>12 LUDWEIS-AIGEN</b>					aus anderem Bundesland	25	16	12	13
ERWERBSTÄTIGE AM WOHNORT	407	236	.	.	WIEN	23	14	12	11
Nichtpendler	96	46	.	.	ERWERBSTÄTIGE AM ARBEITSORT	1097	612	.	.
Gemeinde-Binnenpendler	39	18	39	-	Index des Pendlersaldos	85,0	81,8	.	.
AUSPENDLER	272	172	227	45	Index der Pendlermobilität	72,8	75,9	.	.
in and. Gemeinde des Pol.Bez.	122	81	118	4					
Groß-Siegharts	37	22	37	-	<b>17 THAYA</b>				
Raabs an der Thaya	38	29	37	1	ERWERBSTÄTIGE AM WOHNORT	624	368	.	.
Waidhofen an der Thaya	30	17	29	1	Nichtpendler	124	70	.	.
in and. Pol.Bez. des Bundesl.	90	52	77	13	Gemeinde-Binnenpendler	41	19	41	-
Horn	53	29	50	3	AUSPENDLER	459	279	404	55
Horn	28	12	27	1	in and. Gemeinde des Pol.Bez.	302	168	297	5
in anderes Bundesland	58	37	32	26	Waidhofen an der Thaya	214	110	210	4
WIEN	56	35	32	24	in and. Pol.Bez. des Bundesl.	106	76	99	7
ins Ausland	2	2	-	2	Gmünd	46	32	46	-
EINPENDLER	30	15	27	3	Zwettl	32	24	32	-
aus and. Gemeinde des Pol.Bez.	13	6	13	-	in anderes Bundesland	49	33	8	41
aus and. Pol.Bez. des Bundesl.	11	6	10	1	WIEN	48	32	8	40
aus anderem Bundesland	6	3	4	2	ins Ausland	2	2	-	2
ERWERBSTÄTIGE AM ARBEITSORT	165	79	.	.	EINPENDLER	49	29	45	4
Index des Pendlersaldos	40,5	33,5	.	.	aus and. Gemeinde des Pol.Bez.	36	21	34	2
Index der Pendlermobilität	74,2	79,2	.	.	aus and. Pol.Bez. des Bundesl.	12	8	11	1
					aus anderem Bundesland	1	-	-	1
<b>14 PFAFFENSCHLAG/WAIDH/THAYA</b>					ERWERBSTÄTIGE AM ARBEITSORT	214	118	.	.
ERWERBSTÄTIGE AM WOHNORT	426	257	.	.	Index des Pendlersaldos	34,3	32,1	.	.
Nichtpendler	90	55	.	.	Index der Pendlermobilität	81,4	83,7	.	.
Gemeinde-Binnenpendler	19	5	19	-					
AUSPENDLER	317	197	277	40	<b>19 VITIS</b>				
in and. Gemeinde des Pol.Bez.	176	112	170	6	ERWERBSTÄTIGE AM WOHNORT	1153	664	.	.
Waidhofen an der Thaya	129	78	124	5	Nichtpendler	191	107	.	.
in and. Pol.Bez. des Bundesl.	107	66	99	8	Gemeinde-Binnenpendler	271	154	271	-
Gmünd	88	50	87	1					
Heidenreichstein	53	28	53	-					



**Tabelle 1: Erwerbstätige nach Wohngemeinden, Arbeitsgemeinden und Geschlecht bzw. Pendelfrequenz**

Wohngemeinde, Arbeitsgemeinde	Insge- samt	dar.: männ- lich	Tages- pendler	Nicht- tages- pendler	Wohngemeinde, Arbeitsgemeinde	Insge- samt	dar.: männ- lich	Tages- pendler	Nicht- tages- pendler
<b>23 WINDIGSTEIG (Forts.)</b>					<b>01 EBERGASSING (Forts.)</b>				
Zwettl	67	55	66	1	ERWERBSTÄTIGE AM ARBEITSORT	1104	628	.	.
Allentsteig	22	19	22	-	<i>Index des Pendlersaldos</i>	62,9	64,7	.	.
in anderes Bundesland	28	14	10	18	<i>Index der Pendlermobilität</i>	108,4	117,9	.	.
WIEN	24	11	10	14	<b>02 FISCHAMEND</b>				
ins Ausland	1	1	-	1	ERWERBSTÄTIGE AM WOHNORT	2059	1158	.	.
<b>EINPENDLER</b>					Nichtpendler	105	60	.	.
aus and. Gemeinde des Pol.Bez.	31	19	31	-	Gemeinde-Binnenpendler	364	158	364	-
aus and. Pol.Bez. des Bundesl.	21	11	19	2	AUSPENDLER	1590	940	1548	42
aus anderem Bundesland	15	8	1	14	in and. Gemeinde des Pol.Bez.	716	419	711	5
ERWERBSTÄTIGE AM ARBEITSORT	196	109	.	.	Schwechat	645	375	640	5
<i>Index des Pendlersaldos</i>	41,9	38,7	.	.	in and. Pol.Bez. des Bundesl.	127	85	126	1
<i>Index der Pendlermobilität</i>	86,8	88,3	.	.	Bruck/Leitha	74	46	73	1
<b>324 POL.BEZ.: WIEN-UMGEBUNG</b>					Bruck an der Leitha	20	13	20	-
ERWERBSTÄTIGE AM WOHNORT	47178	26295	.	.	Enzersdorf an der Fischa	22	12	22	-
Nichtpendler	2566	1501	.	.	Mödling	22	14	22	-
Gemeinde-Binnenpendler	9600	4631	9600	-	in anderes Bundesland	736	428	711	25
AUSPENDLER	35012	20163	33874	1138	WIEN	709	412	701	8
in and. Gemeinde des Pol.Bez.	4790	2671	4744	46	Wien 1.,Innere Stadt	74	27	74	-
in and. Pol.Bez. des Bundesl.	3600	2354	3469	131	Wien 2.,Leopoldstadt	37	18	37	-
in anderes Bundesland	26361	14975	25661	700	Wien 3.,Landstraße	102	57	101	1
ins Ausland	261	163	-	261	Wien 9.,Alsergrund	42	18	40	2
EINPENDLER	38407	24432	35544	2863	Wien 10.,Favoriten	49	29	48	1
aus and. Gemeinde des Pol.Bez.	4790	2671	4744	46	Wien 11.,Simmering	117	75	116	1
aus and. Pol.Bez. des Bundesl.	12356	7992	11750	606	Wien 12.,Meidling	24	16	24	-
aus anderem Bundesland	21261	13769	19050	2211	Wien 20.,Brigittenau	23	17	23	-
ERWERBSTÄTIGE AM ARBEITSORT	50573	30564	.	.	Wien 21.,Floridsdorf	29	18	29	-
<i>Index des Pendlersaldos</i>	107,2	116,2	.	.	Wien 22.,Donaustadt	27	18	27	-
<i>Index der Pendlermobilität</i>	155,6	169,6	.	.	Wien 23.,Liesing	40	30	39	1
<b>01 EBERGASSING</b>					ins Ausland	11	8	-	11
ERWERBSTÄTIGE AM WOHNORT	1754	970	.	.	EINPENDLER	872	604	724	148
Nichtpendler	69	39	.	.	aus and. Gemeinde des Pol.Bez.	138	76	137	1
Gemeinde-Binnenpendler	409	188	409	-	Klein-Neusiedl	28	9	28	-
AUSPENDLER	1276	743	1228	48	Schwechat	42	22	42	-
in and. Gemeinde des Pol.Bez.	387	228	383	4	aus and. Pol.Bez. des Bundesl.	306	183	287	19
Gramatneusiedl	44	36	44	-	Baden	24	18	24	-
Himberg	88	48	87	1	Bruck/Leitha	193	95	193	-
Schwadorf	21	11	21	-	Bruck an der Leitha	24	14	24	-
Schwechat	192	110	191	1	Enzersdorf an der Fischa	47	16	47	-
in and. Pol.Bez. des Bundesl.	171	116	166	5	Hainburg a.d. Donau	32	22	32	-
Baden	45	34	43	2	aus anderem Bundesland	428	345	300	128
Bruck/Leitha	40	29	39	1	BURGENLAND	109	87	82	27
Mödling	64	39	64	-	Neusiedl/See	56	44	53	3
in anderes Bundesland	709	393	679	30	STEIERMARK	77	73	3	74
WIEN	680	368	665	15	Murau	44	43	-	44
Wien 1.,Innere Stadt	81	38	79	2	WIEN	219	164	215	4
Wien 2.,Leopoldstadt	33	15	32	1	Wien 10.,Favoriten	24	18	22	2
Wien 3.,Landstraße	68	36	67	1	Wien 11.,Simmering	36	20	35	1
Wien 4.,Wieden	36	16	35	1	ERWERBSTÄTIGE AM ARBEITSORT	1341	822	.	.
Wien 5.,Margareten	20	8	19	1	<i>Index des Pendlersaldos</i>	65,1	71,0	.	.
Wien 9.,Alsergrund	40	21	39	1	<i>Index der Pendlermobilität</i>	119,6	133,3	.	.
Wien 10.,Favoriten	97	48	94	3	<b>03 GABLITZ</b>				
Wien 11.,Simmering	67	33	66	1	ERWERBSTÄTIGE AM WOHNORT	1965	1108	.	.
Wien 21.,Floridsdorf	24	16	23	1	Nichtpendler	115	68	.	.
Wien 22.,Donaustadt	27	21	26	1	Gemeinde-Binnenpendler	197	85	197	-
Wien 23.,Liesing	67	49	67	-	AUSPENDLER	1653	955	1590	63
ins Ausland	9	6	-	9	in and. Gemeinde des Pol.Bez.	192	91	190	2
EINPENDLER	626	401	573	53	Purkersdorf	127	56	126	1
aus and. Gemeinde des Pol.Bez.	152	71	151	1	in and. Pol.Bez. des Bundesl.	158	106	147	11
Gramatneusiedl	59	20	59	-	St.Pölten(Stadt)	21	13	21	-
Himberg	22	10	22	-	Mödling	48	28	48	-
Schwechat	22	16	21	1	Tulln	38	28	37	1
aus and. Pol.Bez. des Bundesl.	240	154	229	11	in anderes Bundesland	1286	747	1253	33
Baden	61	42	60	1	WIEN	1273	738	1252	21
Bruck/Leitha	130	78	128	2	Wien 1.,Innere Stadt	158	92	157	1
Götzendorf an der Leitha	42	21	41	1	Wien 2.,Leopoldstadt	52	33	52	-
Mannersdorf/Leithagebirge	40	27	40	-	Wien 3.,Landstraße	82	52	81	1
aus anderem Bundesland	234	176	193	41	Wien 5.,Margareten	30	18	30	-
BURGENLAND	125	92	103	22	Wien 6.,Mariahilf	38	18	38	-
Neusiedl/See	61	33	60	1	Wien 7.,Neubau	44	25	44	-
Oberwart	24	22	4	20	Wien 9.,Alsergrund	73	41	71	2
WIEN	90	65	90	-	Wien 10.,Favoriten	70	47	69	1
					Wien 11.,Simmering	21	15	20	1
					Wien 12.,Meidling	55	39	55	-
					Wien 13.,Hietzing	93	50	92	1
					Wien 14.,Penzing	167	80	164	3



**Tabelle 1: Erwerbstätige nach Wohngemeinden, Arbeitsgemeinden und Geschlecht bzw. Pendelfrequenz**

Wohngemeinde, Arbeitsgemeinde	Insgesamt	dar.: männlich	Tagespendler	Nicht-tagespendler	Wohngemeinde, Arbeitsgemeinde	Insgesamt	dar.: männlich	Tagespendler	Nicht-tagespendler
<b>324 POL.BEZ.: WIEN-UMGEBUNG</b>									
<b>03 GABLITZ (Forts.)</b>					<b>04 GERASDORF BEI WIEN (Forts.)</b>				
Wien 15.,Rudolfsh.-Fünfh	70	36	69	1	Gaweinstal	27	20	27	-
Wien 16.,Ottakring	70	38	68	2	Großbebersdorf	26	15	26	-
Wien 17.,Hernals	30	19	29	1	Laa an der Thaya	25	20	25	-
Wien 18.,Währing	20	6	20	-	Mistelbach	100	70	98	2
Wien 19.,Döbling	29	19	26	3	Poysdorf	43	36	42	1
Wien 21.,Floridsdorf	32	16	30	2	Ulrichskirchen-Schleib.	28	21	28	-
Wien 22.,Donaustadt	20	12	20	-	Wilfersdorf	24	8	23	1
Wien 23.,Liesing	72	56	72	-	Wolkersdorf i.Weinviertel	69	42	69	-
ins Ausland	17	11	-	17	Mödling	23	18	22	1
EINPENDLER	405	209	385	20	aus anderem Bundesland	1594	1214	1438	156
aus and. Gemeinde des Pol.Bez.	108	48	108	-	BURGENLAND	69	65	19	50
Purkersdorf	62	30	62	-	Oberwart	24	22	2	22
aus and. Pol.Bez. des Bundesl.	167	86	157	10	OBERÖSTERREICH	20	17	-	20
St.Pölten(Ld)	30	12	30	-	STEIERMARK	36	32	-	36
Tulln	102	50	102	-	WIEN	1438	1072	1419	19
Sieghartskirchen	66	29	66	-	Wien 2.,Leopoldstadt	104	75	98	6
aus anderem Bundesland	130	75	120	10	Wien 3.,Landstraße	44	37	44	-
WIEN	124	69	119	5	Wien 5.,Margareten	32	28	32	-
Wien 14.,Penzing	25	13	25	-	Wien 10.,Favoriten	96	77	95	1
ERWERBSTÄTIGE AM ARBEITSORT	717	362	.	.	Wien 11.,Simmering	59	43	58	1
Index des Pendlersaldos	36,5	32,7	.	.	Wien 12.,Meidling	42	33	40	2
Index der Pendlermobilität	104,7	105,1	.	.	Wien 14.,Penzing	47	40	47	-
					Wien 15.,Rudolfsh.-Fünfh	48	43	48	-
					Wien 16.,Ottakring	48	40	47	1
					Wien 17.,Hernals	34	27	34	-
					Wien 19.,Döbling	37	25	36	1
					Wien 20.,Brigittenau	102	85	102	-
					Wien 21.,Floridsdorf	342	216	339	3
					Wien 22.,Donaustadt	267	195	267	-
					Wien 23.,Liesing	32	24	30	2
<b>04 GERASDORF BEI WIEN</b>					ERWERBSTÄTIGE AM ARBEITSORT	3453	2412	.	.
ERWERBSTÄTIGE AM WOHNORT	3777	2164	.	.	Index des Pendlersaldos	91,4	111,5	.	.
Nichtpendler	220	143	.	.	Index der Pendlermobilität	160,7	183,1	.	.
Gemeinde-Binnenpendler	361	164	361	-					
AUSPENDLER	3196	1857	3124	72	<b>05 GRAMATNEUSIEDL</b>				
in and. Gemeinde des Pol.Bez.	76	53	73	3	ERWERBSTÄTIGE AM WOHNORT	1031	582	.	.
Klosterneuburg	24	15	23	1	Nichtpendler	55	31	.	.
Schwechat	42	29	42	-	Gemeinde-Binnenpendler	162	103	162	-
in and. Pol.Bez. des Bundesl.	327	222	312	15	AUSPENDLER	814	448	794	20
Gänserndorf	45	31	43	2	in and. Gemeinde des Pol.Bez.	232	108	231	1
Korneuburg	116	67	114	2	Ebergassing	59	20	59	-
Hagenbrunn	43	24	43	-	Himberg	40	20	40	-
Korneuburg	33	19	31	2	Schwechat	78	42	77	1
Mistelbach	61	43	61	-	in and. Pol.Bez. des Bundesl.	119	72	115	4
Wolkersdorf i.Weinviertel	32	18	32	-	Baden	39	20	39	-
Mödling	54	40	54	-	Bruck/Leitha	25	15	23	2
in anderes Bundesland	2779	1573	2739	40	Mödling	46	28	45	1
WIEN	2759	1555	2734	25	in anderes Bundesland	460	265	448	12
Wien 1.,Innere Stadt	314	156	311	3	WIEN	443	248	436	7
Wien 2.,Leopoldstadt	163	84	161	2	Wien 1.,Innere Stadt	46	10	43	3
Wien 3.,Landstraße	238	129	237	1	Wien 2.,Leopoldstadt	26	16	25	1
Wien 4.,Wieden	45	19	45	-	Wien 3.,Landstraße	59	37	59	-
Wien 5.,Margareten	32	20	32	-	Wien 10.,Favoriten	66	39	66	-
Wien 6.,Mariahilf	44	23	44	-	Wien 11.,Simmering	40	25	40	-
Wien 7.,Neubau	34	16	34	-	Wien 23.,Liesing	47	32	47	-
Wien 8.,Josefstadt	38	25	38	-	ins Ausland	3	3	-	3
Wien 9.,Alsergrund	203	112	201	2	EINPENDLER	422	274	410	12
Wien 10.,Favoriten	131	84	128	3	aus and. Gemeinde des Pol.Bez.	125	82	123	2
Wien 11.,Simmering	72	60	72	-	Ebergassing	44	36	44	-
Wien 12.,Meidling	57	43	56	1	Moosbrunn	33	17	33	-
Wien 13.,Hietzing	36	26	36	-	aus and. Pol.Bez. des Bundesl.	213	128	207	6
Wien 14.,Penzing	45	36	45	-	Baden	121	69	119	2
Wien 15.,Rudolfsh.-Fünfh	44	28	42	2	Mitterndorf an der Fische	40	21	40	-
Wien 16.,Ottakring	40	27	40	-	Reisenberg	34	21	34	-
Wien 17.,Hernals	35	26	34	1	Bruck/Leitha	67	43	67	-
Wien 18.,Währing	26	15	26	-	Mannersdorf/Leithagebirge	23	15	23	-
Wien 19.,Döbling	88	49	88	-	aus anderem Bundesland	84	64	80	4
Wien 20.,Brigittenau	128	76	127	1	BURGENLAND	25	21	25	-
Wien 21.,Floridsdorf	523	266	521	2	WIEN	57	42	55	2
Wien 22.,Donaustadt	327	159	322	5	ERWERBSTÄTIGE AM ARBEITSORT	639	408	.	.
Wien 23.,Liesing	96	76	94	2	Index des Pendlersaldos	62,0	70,1	.	.
ins Ausland	14	9	-	14	Index der Pendlermobilität	119,9	124,1	.	.
EINPENDLER	2872	2105	2673	199	<b>06 HIMBERG</b>				
aus and. Gemeinde des Pol.Bez.	34	25	34	-	ERWERBSTÄTIGE AM WOHNORT	2480	1418	.	.
aus and. Pol.Bez. des Bundesl.	1244	866	1201	43	Nichtpendler	169	103	.	.
Baden	23	19	20	3	Gemeinde-Binnenpendler	486	227	486	-
Gänserndorf	362	238	358	4					
Deutsch-Wagram	39	22	39	-					
Gänserndorf	37	28	36	1					
Matzen-Raggendorf	22	13	22	-					
Strasshof an der Nordbahn	36	22	35	1					
Zistersdorf	27	15	27	-					
Hollabrunn	23	20	22	1					
Korneuburg	136	92	135	1					
Korneuburg	21	14	21	-					
Mistelbach	579	404	569	10					

**Tabelle 1: Erwerbstätige nach Wohngemeinden, Arbeitsgemeinden und Geschlecht bzw. Pendelfrequenz**

Wohngemeinde, Arbeitsgemeinde	Insge- samt	dar.: männ- lich	Tages- pendler	Nicht- tages- pendler	Wohngemeinde, Arbeitsgemeinde	Insge- samt	dar.: männ- lich	Tages- pendler	Nicht- tages- pendler
<b>06 HIMBERG (Forts.)</b>					<b>07 KLEIN-NEUSIEDL (Forts.)</b>				
AUSPENDLER	1825	1088	1772	53	EINPENDLER	145	109	107	38
in and. Gemeinde des Pol.Bez.	454	250	451	3	aus and. Gemeinde des Pol.Bez.	18	11	17	1
Ebergassing	22	10	22	-	aus and. Pol.Bez. des Bundesl.	37	21	33	4
Leopoldsdorf	42	22	42	-	Bruck/Leitha	20	9	19	1
Schwechat	291	167	289	2	aus anderem Bundesland	90	77	57	33
Zwölfaxing	27	21	27	-	WIEN	59	48	55	4
in and. Pol.Bez. des Bundesl.	235	149	228	7	ERWERBSTÄTIGE AM ARBEITSORT	183	125	.	.
Baden	34	28	34	-	<i>Index des Pendlersaldos</i>	46,3	56,8	.	.
Mödling	151	85	149	2	<i>Index der Pendlermobilität</i>	127,1	142,3	.	.
Mödling	22	10	21	1					
Vösendorf	30	6	30	-					
Wiener Neudorf	30	23	30	-					
in anderes Bundesland	1126	684	1093	33	<b>08 KLOSTERNEUBURG</b>				
WIEN	1095	659	1080	15	ERWERBSTÄTIGE AM WOHNORT	10806	6005	.	.
Wien 1.,Innere Stadt	126	62	125	1	Nichtpendler	661	365	.	.
Wien 2.,Leopoldstadt	57	34	57	-	Gemeinde-Binnenpendler	2969	1381	2969	-
Wien 3.,Landstraße	114	72	113	1					
Wien 4.,Wieden	40	25	40	-	AUSPENDLER	7176	4259	6878	298
Wien 5.,Margareten	24	15	24	-	in and. Gemeinde des Pol.Bez.	197	122	195	2
Wien 9.,Alsergrund	51	28	50	1	Schwechat	115	72	114	1
Wien 10.,Favoriten	175	100	174	1	in and. Pol.Bez. des Bundesl.	561	371	533	28
Wien 11.,Simmering	108	60	106	2	St.Pölten(Stadt)	53	40	50	3
Wien 12.,Meidling	48	32	47	1	Baden	25	22	25	-
Wien 14.,Penzing	23	18	21	2	Gänserndorf	35	17	34	1
Wien 21.,Floridsdorf	28	22	28	-	Korneuburg	95	57	91	4
Wien 22.,Donaustadt	49	37	49	-	Korneuburg	40	20	39	1
Wien 23.,Liesing	125	75	123	2	Mödling	95	73	93	2
ins Ausland	10	5	-	10	Wiener Neudorf	26	24	25	1
EINPENDLER	1575	1066	1440	135	Tulln	188	114	181	7
aus and. Gemeinde des Pol.Bez.	397	214	395	2	St.Andrä-Wördern	45	23	42	3
Ebergassing	88	48	87	1	Tulln an der Donau	105	66	102	3
Gramatneusiedl	40	20	40	-	in anderes Bundesland	6336	3716	6150	186
Leopoldsdorf	20	15	20	-	OBERÖSTERREICH	25	18	-	25
Maria-Lanzendorf	22	15	22	-	WIEN	6258	3658	6140	118
Moosbrunn	49	18	49	-	Wien 1.,Innere Stadt	1025	583	1009	16
Schwechat	103	55	102	1	Wien 2.,Leopoldstadt	401	256	397	4
aus and. Pol.Bez. des Bundesl.	516	339	494	22	Wien 3.,Landstraße	538	343	525	13
Baden	117	73	115	2	Wien 4.,Wieden	178	112	173	5
Ebreichsdorf	20	14	19	1	Wien 5.,Margareten	84	50	83	1
Mitterndorf an der Fischa	25	15	25	-	Wien 6.,Mariahilf	147	84	145	2
Reisenberg	21	11	21	-	Wien 7.,Neubau	145	68	142	3
Bruck/Leitha	170	94	169	1	Wien 8.,Josefstadt	132	69	129	3
Götzendorf an der Leitha	33	17	33	-	Wien 9.,Alsergrund	724	379	713	11
Mannersdorf/Leithagebirge	32	18	32	-	Wien 10.,Favoriten	251	178	246	5
Hollabrunn	24	23	24	-	Wien 11.,Simmering	130	98	125	5
Mödling	76	46	75	1	Wien 12.,Meidling	126	72	125	1
Neunkirchen	26	21	24	2	Wien 13.,Hietzing	107	62	104	3
aus anderem Bundesland	662	513	551	111	Wien 14.,Penzing	118	73	115	3
BURGENLAND	107	85	86	21	Wien 15.,Rudolfsh.-Fünfh	135	88	131	4
Eisenstadt-Umg.	25	21	24	1	Wien 16.,Ottakring	145	84	141	4
Neusiedl/See	27	16	26	1	Wien 17.,Hernals	93	51	91	2
STEIERMARK	39	35	-	39	Wien 18.,Währing	168	71	164	4
WIEN	474	362	465	9	Wien 19.,Döbling	540	293	528	12
Wien 2.,Leopoldstadt	29	25	29	-	Wien 20.,Brigittenau	239	132	233	6
Wien 10.,Favoriten	103	73	100	3	Wien 21.,Floridsdorf	344	199	342	2
Wien 11.,Simmering	55	41	53	2	Wien 22.,Donaustadt	290	172	285	5
Wien 12.,Meidling	23	15	23	-	Wien 23.,Liesing	198	141	194	4
Wien 15.,Rudolfsh.-Fünfh	29	20	29	-	ins Ausland	82	50	-	82
Wien 16.,Ottakring	20	19	20	-	EINPENDLER	5187	2786	4835	352
Wien 20.,Brigittenau	25	23	25	-	aus and. Gemeinde des Pol.Bez.	146	89	140	6
Wien 22.,Donaustadt	36	27	34	2	Gerasdorf bei Wien	24	15	23	1
Wien 23.,Liesing	26	22	26	-	Purkersdorf	24	16	22	2
ERWERBSTÄTIGE AM ARBEITSORT	2230	1396	.	.	aus and. Pol.Bez. des Bundesl.	2259	1133	2137	122
<i>Index des Pendlersaldos</i>	89,9	98,4	.	.	Krems an der Donau(Stadt)	27	15	24	3
<i>Index der Pendlermobilität</i>	137,1	151,9	.	.	Baden	46	30	43	3
					Bruck/Leitha	23	13	23	-
					Gänserndorf	77	47	71	6
					Deutsch-Wagram	20	11	19	1
					Hollabrunn	77	47	75	2
					Horn	30	14	27	3
					Korneuburg	165	105	163	2
					Korneuburg	28	13	28	-
					Langenzersdorf	23	15	22	1
					Stockerau	25	19	25	-
					Krems(Ld)	58	36	54	4
					Mistelbach	42	27	40	2
					Mödling	70	51	68	2
					St.Pölten(Ld)	82	39	72	10
					Tulln	1388	605	1368	20
					Absdorf	31	16	31	-
					Atzenbrugg	22	9	22	-
					Großweikersdorf	25	10	24	1
					Judenu-Baumgarten	27	9	27	-

324 POL.BEZ.: WIEN-UMGEBUNG



**Tabelle 1: Erwerbstätige nach Wohngemeinden, Arbeitsgemeinden und Geschlecht bzw. Pendelfrequenz**

Wohngemeinde, Arbeitsgemeinde	Insgesamt	dar.: männlich	Tages- pendler	Nicht- tages- pendler	Wohngemeinde, Arbeitsgemeinde	Insgesamt	dar.: männlich	Tages- pendler	Nicht- tages- pendler
<b>324 POL.BEZ.: WIEN-UMGEBUNG</b>									
<b>11 MARIA-LANZENDORF (Forts.)</b>					<b>13 MOOSBRUNN (Forts.)</b>				
Wien 10., Favoriten	92	43	90	2	Baden	35	18	35	-
Wien 11., Simmering	46	28	46	-	Mödling	43	34	42	1
Wien 12., Meidling	26	18	26	-	in anderes Bundesland	327	196	319	8
Wien 23., Liesing	48	31	47	1	WIEN	320	191	316	4
ins Ausland	6	3	-	6	Wien 1., Innere Stadt	46	22	45	1
EINPENDLER	427	339	342	85	Wien 3., Landstraße	28	13	28	-
aus and. Gemeinde des Pol.Bez.	80	40	79	1	Wien 10., Favoriten	57	31	57	-
aus and. Pol.Bez. des Bundesl.	112	90	96	16	Wien 11., Simmering	26	19	26	-
Mödling	23	14	21	2	Wien 23., Liesing	45	32	44	1
aus anderem Bundesland	235	209	167	68	ins Ausland	3	-	-	3
BURGENLAND	31	28	15	16	EINPENDLER	183	99	161	22
STEIERMARK	29	29	-	29	aus and. Gemeinde des Pol.Bez.	39	11	39	-
WIEN	154	131	152	2	aus and. Pol.Bez. des Bundesl.	80	50	65	15
Wien 10., Favoriten	32	25	32	-	Baden	25	12	25	-
ERWERBSTÄTIGE AM ARBEITSORT	560	407	.	.	Mödling	20	15	20	-
Index des Pendlersaldos	58,3	75,5	.	.	aus anderem Bundesland	64	38	57	7
Index der Pendlermobilität	130,6	150,3	.	.	WIEN	55	36	54	1
<b>12 MAUERBACH</b>					ERWERBSTÄTIGE AM ARBEITSORT				
ERWERBSTÄTIGE AM WOHNORT	1708	926	.	.	Index des Pendlersaldos	282	151	.	.
Nichtpendler	79	41	.	.	Index der Pendlermobilität	38,9	35,9	.	.
Gemeinde-Binnenpendler	178	82	178	-	<b>15 PRESSBAUM</b>				
AUSPENDLER	1451	803	1403	48	ERWERBSTÄTIGE AM WOHNORT	2538	1416	.	.
in and. Gemeinde des Pol.Bez.	71	35	69	2	Nichtpendler	184	105	.	.
in and. Pol.Bez. des Bundesl.	137	89	130	7	Gemeinde-Binnenpendler	399	178	399	-
St.Pölten(Stadt)	45	26	45	-	AUSPENDLER	1955	1133	1880	75
Mödling	34	18	33	1	in and. Gemeinde des Pol.Bez.	222	94	218	4
Tulln	32	25	31	1	Purkersdorf	90	38	88	2
in anderes Bundesland	1232	676	1204	28	Tullnerbach	75	28	75	-
WIEN	1219	665	1203	16	in and. Pol.Bez. des Bundesl.	239	162	232	7
Wien 1., Innere Stadt	144	66	142	2	St.Pölten(Stadt)	46	27	46	-
Wien 2., Leopoldstadt	42	24	41	1	Mödling	65	42	65	-
Wien 3., Landstraße	89	54	87	2	St.Pölten(Ld)	44	31	43	1
Wien 4., Wieden	34	20	34	-	Neulengbach	23	16	22	1
Wien 5., Margareten	23	7	23	-	Tulln	32	20	31	1
Wien 6., Mariahilf	34	18	34	-	in anderes Bundesland	1479	866	1430	49
Wien 7., Neubau	31	17	30	1	WIEN	1457	848	1430	27
Wien 9., Alsergrund	61	33	60	1	Wien 1., Innere Stadt	181	93	177	4
Wien 10., Favoriten	37	22	36	1	Wien 2., Leopoldstadt	70	38	67	3
Wien 11., Simmering	27	19	27	-	Wien 3., Landstraße	121	87	119	2
Wien 12., Meidling	62	32	60	2	Wien 4., Wieden	41	34	41	-
Wien 13., Hietzing	84	41	83	1	Wien 5., Margareten	21	12	21	-
Wien 14., Penzing	149	64	149	-	Wien 6., Mariahilf	38	23	38	-
Wien 15., Rudolfsh.-Fünfh	53	28	52	1	Wien 7., Neubau	56	30	54	2
Wien 16., Ottakring	75	44	74	1	Wien 9., Alsergrund	93	45	89	4
Wien 17., Hernals	42	27	41	1	Wien 10., Favoriten	65	41	63	2
Wien 18., Währing	30	17	30	-	Wien 11., Simmering	37	24	37	-
Wien 19., Döbling	42	20	42	-	Wien 12., Meidling	80	50	80	-
Wien 20., Brigittenau	24	18	24	-	Wien 13., Hietzing	94	45	94	-
Wien 22., Donaustadt	28	19	28	-	Wien 14., Penzing	178	92	176	2
Wien 23., Liesing	73	52	71	2	Wien 15., Rudolfsh.-Fünfh	64	31	62	2
ins Ausland	11	3	-	11	Wien 16., Ottakring	55	37	54	1
EINPENDLER	409	277	389	20	Wien 17., Hernals	24	12	24	-
aus and. Gemeinde des Pol.Bez.	57	31	57	-	Wien 18., Währing	27	10	27	-
Purkersdorf	21	11	21	-	Wien 19., Döbling	34	22	33	1
aus and. Pol.Bez. des Bundesl.	105	76	98	7	Wien 20., Brigittenau	22	14	22	-
Tulln	49	33	48	1	Wien 21., Floridsdorf	31	27	30	1
aus anderem Bundesland	247	170	234	13	Wien 22., Donaustadt	26	16	24	2
WIEN	233	159	229	4	Wien 23., Liesing	85	59	84	1
Wien 10., Favoriten	21	15	21	-	ins Ausland	15	11	-	15
Wien 14., Penzing	42	24	42	-	EINPENDLER	912	483	823	89
ERWERBSTÄTIGE AM ARBEITSORT	666	400	.	.	aus and. Gemeinde des Pol.Bez.	196	79	190	6
Index des Pendlersaldos	39,0	43,2	.	.	Purkersdorf	69	30	68	1
Index der Pendlermobilität	108,9	116,6	.	.	Tullnerbach	64	27	64	-
<b>13 MOOSBRUNN</b>					Wolfsgraben	32	5	31	1
ERWERBSTÄTIGE AM WOHNORT	725	421	.	.	aus and. Pol.Bez. des Bundesl.	441	246	410	31
Nichtpendler	32	19	.	.	St.Pölten(Stadt)	26	14	26	-
Gemeinde-Binnenpendler	67	33	67	-	Mödling	20	17	20	-
AUSPENDLER	626	369	612	14	St.Pölten(Ld)	256	127	250	6
in and. Gemeinde des Pol.Bez.	190	106	190	-	Altengbach	45	22	43	2
Gramatneusiedl	33	17	33	-	Eichgraben	49	22	49	-
Himberg	49	18	49	-	Maria-Anzbach	23	10	21	2
Schwechat	78	49	78	-	Neulengbach	64	33	64	-
in and. Pol.Bez. des Bundesl.	106	67	103	3	Tulln	56	36	55	1
					Sieghartskirchen	30	19	30	-
					aus anderem Bundesland	275	158	223	52
					WIEN	226	121	216	10
					Wien 14., Penzing	34	18	32	2

**Tabelle 1: Erwerbstätige nach Wohngemeinden, Arbeitsgemeinden und Geschlecht bzw. Pendelfrequenz**

Wohngemeinde, Arbeitsgemeinde	Insgesamt	dar.: männlich	Tagespendler	Nicht-tagespendler	Wohngemeinde, Arbeitsgemeinde	Insgesamt	dar.: männlich	Tagespendler	Nicht-tagespendler
<b>15 PRESSBAUM (Forts.)</b>					<b>17 RAUCHENWARTH</b>				
ERWERBSTÄTIGE AM ARBEITSORT	1495	766	.	.	ERWERBSTÄTIGE AM WOHNORT	281	180	.	.
<i>Index des Pendlersaldos</i>	<i>58,9</i>	<i>54,1</i>	.	.	Nichtpendler	30	18	.	.
<i>Index der Pendlermobilität</i>	<i>113,0</i>	<i>114,1</i>	.	.	Gemeinde-Binnenpendler	26	14	26	-
<b>16 PURKERSDORF</b>					AUSPENDLER				
ERWERBSTÄTIGE AM WOHNORT	3891	2078	.	.	in and. Gemeinde des Pol.Bez.	109	76	109	-
Nichtpendler	189	113	.	.	Schwechat	58	45	58	-
Gemeinde-Binnenpendler	608	277	608	-	in and. Pol.Bez. des Bundesl.	23	15	21	2
AUSPENDLER	3094	1688	2983	111	in anderes Bundesland	92	57	90	2
in and. Gemeinde des Pol.Bez.	234	120	230	4	WIEN	91	56	89	2
Gablitz	62	30	62	-	ins Ausland	1	-	-	1
Klosterneuburg	24	16	22	2	EINPENDLER	36	29	32	4
Mauerbach	21	11	21	-	aus and. Gemeinde des Pol.Bez.	7	4	6	1
Pressbaum	69	30	68	1	aus and. Pol.Bez. des Bundesl.	7	7	7	-
Schwechat	20	12	20	-	aus anderem Bundesland	22	18	19	3
Tullnerbach	21	10	21	-	ERWERBSTÄTIGE AM ARBEITSORT	92	61	.	.
in and. Pol.Bez. des Bundesl.	282	185	272	10	<i>Index des Pendlersaldos</i>	<i>32,7</i>	<i>33,9</i>	.	.
St.Pölten(Stadt)	53	33	52	1	<i>Index der Pendlermobilität</i>	<i>92,9</i>	<i>98,3</i>	.	.
Baden	24	20	23	1	<b>18 SCHWADORF</b>				
Mödling	89	52	86	3	ERWERBSTÄTIGE AM WOHNORT	843	495	.	.
Wiener Neudorf	23	17	22	1	Nichtpendler	41	26	.	.
St.Pölten(Ld)	22	17	22	-	Gemeinde-Binnenpendler	121	49	121	-
Tulln	51	34	49	2	AUSPENDLER	681	420	674	7
Tulln an der Donau	29	21	29	-	in and. Gemeinde des Pol.Bez.	287	173	287	-
in anderes Bundesland	2555	1369	2481	74	Schwechat	212	137	212	-
WIEN	2524	1346	2475	49	in and. Pol.Bez. des Bundesl.	91	67	90	1
Wien 1.,Innere Stadt	308	153	301	7	Bruck/Leitha	45	32	45	-
Wien 2.,Leopoldstadt	83	57	83	-	Enzersdorf an der Fischa	29	23	29	-
Wien 3.,Landstraße	196	109	194	2	in anderes Bundesland	300	177	297	3
Wien 4.,Wieden	66	37	62	4	WIEN	292	170	291	1
Wien 5.,Margareten	57	34	55	2	Wien 1.,Innere Stadt	42	18	42	-
Wien 6.,Mariahilf	69	38	67	2	Wien 3.,Landstraße	33	19	33	-
Wien 7.,Neubau	83	37	83	-	Wien 9.,Alsergrund	22	13	22	-
Wien 8.,Josefstadt	39	22	38	1	Wien 10.,Favoriten	29	17	29	-
Wien 9.,Alsergrund	124	59	123	1	Wien 11.,Simmering	55	31	55	-
Wien 10.,Favoriten	118	74	116	2	Wien 23.,Liesing	22	17	22	-
Wien 11.,Simmering	37	29	36	1	ins Ausland	3	3	-	3
Wien 12.,Meidling	116	64	114	2	EINPENDLER	465	326	343	122
Wien 13.,Hietzing	194	81	188	6	aus and. Gemeinde des Pol.Bez.	92	49	92	-
Wien 14.,Penzing	323	144	320	3	Ebergassing	21	11	21	-
Wien 15.,Rudolfsh.-Fünfh	125	58	123	2	aus and. Pol.Bez. des Bundesl.	149	91	135	14
Wien 16.,Ottakring	120	67	116	4	Bruck/Leitha	73	38	71	2
Wien 17.,Hernals	41	18	40	1	Enzersdorf an der Fischa	20	8	20	-
Wien 18.,Währing	37	18	37	-	Mödling	20	14	20	-
Wien 19.,Döbling	69	35	69	-	aus anderem Bundesland	224	186	116	108
Wien 20.,Brigittenau	52	32	47	5	BURGENLAND	25	16	23	2
Wien 21.,Floridsdorf	42	31	41	1	OBERÖSTERREICH	38	30	-	38
Wien 22.,Donaustadt	40	29	39	1	STEIERMARK	31	29	-	31
Wien 23.,Liesing	185	120	183	2	WIEN	93	77	93	-
ins Ausland	23	14	-	23	ERWERBSTÄTIGE AM ARBEITSORT	627	401	.	.
EINPENDLER	1329	809	1221	108	<i>Index des Pendlersaldos</i>	<i>74,4</i>	<i>81,0</i>	.	.
aus and. Gemeinde des Pol.Bez.	348	168	343	5	<i>Index der Pendlermobilität</i>	<i>135,9</i>	<i>150,7</i>	.	.
Gablitz	127	56	126	1	<b>19 SCHWECHAT</b>				
Pressbaum	90	38	88	2	ERWERBSTÄTIGE AM WOHNORT	7212	3973	.	.
Tullnerbach	59	34	59	-	Nichtpendler	289	172	.	.
Wolfsgraben	26	12	26	-	Gemeinde-Binnenpendler	2743	1454	2743	-
aus and. Pol.Bez. des Bundesl.	431	276	401	30	AUSPENDLER	4180	2347	4055	125
Mödling	20	15	19	1	in and. Gemeinde des Pol.Bez.	390	226	386	4
Scheibbs	49	48	43	6	Ebergassing	22	16	21	1
St.Pölten(Ld)	117	75	114	3	Fischamend	42	22	42	-
Neulengbach	33	23	32	1	Himberg	103	55	102	1
Tulln	130	71	130	-	Lanzendorf	25	5	25	-
Sieghartskirchen	80	38	80	-	Leopoldsdorf	36	13	36	-
aus anderem Bundesland	550	365	477	73	Zwölfaxing	91	69	91	-
BURGENLAND	25	21	15	10	in and. Pol.Bez. des Bundesl.	377	252	364	13
STEIERMARK	25	19	2	23	Baden	34	23	34	-
WIEN	468	296	460	8	Bruck/Leitha	59	47	57	2
Wien 10.,Favoriten	38	31	38	-	Enzersdorf an der Fischa	27	25	26	1
Wien 12.,Meidling	28	15	27	1	Korneuburg	26	23	26	-
Wien 13.,Hietzing	27	11	27	-	Mödling	202	121	201	1
Wien 14.,Penzing	91	52	90	1	Brunn am Gebirge	22	15	22	-
Wien 15.,Rudolfsh.-Fünfh	37	18	36	1	Vösendorf	39	19	38	1
Wien 16.,Ottakring	32	26	32	-	Wiener Neudorf	46	31	46	-
Wien 20.,Brigittenau	23	18	23	-					
Wien 23.,Liesing	32	22	31	1					
ERWERBSTÄTIGE AM ARBEITSORT	2126	1199	.	.					
<i>Index des Pendlersaldos</i>	<i>54,6</i>	<i>57,7</i>	.	.					
<i>Index der Pendlermobilität</i>	<i>113,7</i>	<i>120,2</i>	.	.					

324 POL.BEZ.: WIEN-UMGEBUNG

**Tabelle 1: Erwerbstätige nach Wohngemeinden, Arbeitsgemeinden und Geschlecht bzw. Pendelfrequenz**

Wohngemeinde, Arbeitsgemeinde	Insgesamt	dar.: männlich	Tages- pendler	Nicht- tages- pendler	Wohngemeinde, Arbeitsgemeinde	Insgesamt	dar.: männlich	Tages- pendler	Nicht- tages- pendler
<b>19 SCHWECHAT (Forts.)</b>					<b>19 SCHWECHAT (Forts.)</b>				
in anderes Bundesland	3390	1853	3305	85	Groß-Enzersdorf	50	41	49	1
BURGENLAND	30	21	28	2	Lasee	25	21	25	-
WIEN	3330	1808	3276	54	Marchegg	21	18	21	-
Wien 1.,Innere Stadt	337	152	328	9	Strasshof an der Nordbahn	53	47	53	-
Wien 2.,Leopoldstadt	161	95	158	3	Zistersdorf	28	26	28	-
Wien 3.,Landstraße	429	194	423	6	Gmünd	23	13	9	14
Wien 4.,Wieden	66	31	65	1	Hollabrunn	64	53	57	7
Wien 5.,Margareten	41	22	41	-	Horn	21	16	15	6
Wien 6.,Mariahilf	66	36	65	1	Korneuburg	228	157	223	5
Wien 7.,Neubau	54	23	52	2	Bisamberg	20	15	20	-
Wien 8.,Josefstadt	38	21	38	-	Korneuburg	46	28	44	2
Wien 9.,Alsergrund	144	75	142	2	Langenzersdorf	39	25	39	-
Wien 10.,Favoriten	341	169	336	5	Leobendorf	22	13	22	-
Wien 11.,Simmering	729	370	719	10	Stockerau	34	28	33	1
Wien 12.,Meidling	90	63	90	-	Krems(Ld)	31	21	24	7
Wien 13.,Hietzing	50	25	50	-	Lilienfeld	28	17	22	6
Wien 14.,Penzing	46	31	46	-	Melk	45	26	29	16
Wien 15.,Rudolphsh.-Fünfh	65	38	65	-	Mistelbach	210	184	206	4
Wien 16.,Ottakring	39	21	37	2	Gaweinstal	21	18	21	-
Wien 17.,Hernals	28	21	27	1	Mistelbach	30	24	29	1
Wien 18.,Währing	25	14	24	1	Wolkersdorf i.Weinviertel	27	21	27	-
Wien 19.,Döbling	58	36	57	1	Mödling	752	465	740	12
Wien 20.,Brigittenau	60	43	60	-	Biedermannsdorf	29	21	29	-
Wien 21.,Floridsdorf	103	78	101	2	Breitenfurt bei Wien	21	19	21	-
Wien 22.,Donaustadt	118	76	114	4	Brunn am Gebirge	49	32	47	2
Wien 23.,Liesing	242	174	238	4	Gaaden	27	19	26	1
ins Ausland	23	16	-	23	Guntramsdorf	68	39	67	1
EINPENDLER	19868	12583	18605	1263	Hinterbrühl	31	18	31	-
aus and. Gemeinde des Pol.Bez.	2300	1376	2283	17	Laxenburg	44	31	42	2
Ebergassing	192	110	191	1	Maria Enzersdorf	60	30	59	1
Fischamend	645	375	640	5	Mödling	135	81	133	2
Gerasdorf bei Wien	42	29	42	-	Münchendorf	29	23	29	-
Gramatneusiedl	78	42	77	1	Perchtoldsdorf	73	44	73	-
Himberg	291	167	289	2	Vösendorf	35	25	35	-
Klein-Neusiedl	123	75	122	1	Wiener Neudorf	63	40	61	2
Klosterneuburg	115	72	114	1	Neunkirchen	112	74	104	8
Lanzendorf	98	63	97	1	Neunkirchen	22	15	21	1
Leopoldsdorf	61	42	61	-	Scheibbs	20	11	12	8
Maria-Lanzendorf	84	49	84	-	St.Pölten(Ld)	88	57	79	9
Moosbrunn	78	49	78	-	Tulln	134	101	131	3
Purkersdorf	20	12	20	-	St.Andrä-Wördern	22	18	22	-
Rauchenwarth	58	45	58	-	Tulln an der Donau	24	18	24	-
Schwadorf	212	137	212	-	Wr.Neustadt(Ld)	161	120	156	5
Zwölfaxing	154	84	152	2	Zwettl	22	14	17	5
aus and. Pol.Bez. des Bundesl.	5293	3701	5101	192	aus anderem Bundesland	12275	7506	11221	1054
Krems an der Donau(Stadt)	27	15	26	1	BURGENLAND	1942	1466	1820	122
St.Pölten(Stadt)	64	29	62	2	Eisenstadt(St)	41	26	38	3
Wiener Neustadt(Stadt)	86	53	83	3	Eisenstadt-Umg.	311	223	307	4
Amstetten	32	17	21	11	Breitenbrunn	47	34	46	1
Baden	571	365	563	8	Donnerskirchen	44	33	44	-
Bad Vöslau	32	22	32	-	Purbach am Neusiedler See	49	40	49	-
Baden	124	69	122	2	Güssing	36	21	19	17
Berndorf	22	21	22	-	Jennersdorf	31	12	18	13
Ebreichsdorf	80	46	80	-	Mattersburg	82	60	74	8
Mitterndorf an der Fische	37	22	37	-	Neusiedl/See	1261	983	1239	22
Pottendorf	30	18	29	1	Andau	72	63	70	2
Reisenberg	30	23	30	-	Apetlon	38	32	36	2
Traiskirchen	60	36	59	1	Bruckneudorf	138	97	137	1
Bruck/Leitha	1998	1405	1965	33	Edelstal	23	15	22	1
Bad Deutsch-Altenburg	92	67	90	2	Frauenkirchen	43	38	42	1
Berg	25	16	23	2	Gattendorf	31	26	31	-
Bruck an der Leitha	269	190	269	-	Gols	77	62	76	1
Enzersdorf an der Fische	288	179	282	6	Halbturn	49	33	48	1
Göttlesbrunn-Arbesthal	110	85	110	-	Illmitz	23	20	23	-
Götzendorf an der Leitha	57	34	54	3	Jois	40	27	39	1
Hainburg a.d. Donau	280	214	276	4	Kittsee	71	66	70	1
Haslau-Maria Ellend	97	65	97	-	Mönchhof	32	23	32	-
Höflein	72	62	70	2	Neusiedl am See	110	72	109	1
Hof am Leithaberge	40	28	38	2	Nickelsdorf	28	16	28	-
Hundsheim	27	19	27	-	Pama	42	35	41	1
Mannersdorf/Leithaberge	90	60	89	1	Parndorf	107	84	105	2
Petronell-Carnuntum	83	63	78	5	Podersdorf am See	49	38	49	-
Prellenkirchen	39	26	39	-	St.Andrä am Zicksee	20	19	19	1
Rohrau	65	55	64	1	Tadten	27	20	27	-
Schamdorf	72	46	71	1	Wallem im Burgenland	22	19	21	1
Sommerein	96	64	94	2	Weiden am See	74	62	71	3
Trautmannsdorf a.d.Leitha	148	95	148	-	Winden am See	49	36	48	1
Wolfsthal	37	30	36	1	Zurndorf	50	42	50	-
Gänserndorf	553	473	546	7	Oberpullendorf	101	80	81	20
Angern an der March	22	20	21	1	Oberwart	64	52	29	35
Deutsch-Wagram	47	33	46	1	KÄRNTEN	117	67	-	117
Dürnkrut	27	27	27	-	Klagenfurt(St)	24	16	-	24
Engelhartstetten	20	13	20	-	OBERÖSTERREICH	195	109	-	195
Gänserndorf	52	45	52	-	Linz(Stadt)	32	20	-	32
					Linz-Land	25	14	-	25

324 POL.BEZ.: WIEN-UMGEBUNG



**Tabelle 1: Erwerbstätige nach Wohngemeinden, Arbeitsgemeinden und Geschlecht bzw. Pendelfrequenz**

Wohngemeinde, Arbeitsgemeinde	Insge- samt	dar.: männ- lich	Tages- pendler	Nicht- tages- pendler	Wohngemeinde, Arbeitsgemeinde	Insge- samt	dar.: männ- lich	Tages- pendler	Nicht- tages- pendler
<b>323 POL.BEZ.: WR.NEUSTADT(LD) (Forts.)</b>					<b>25 BROMBERG</b>				
ins Ausland	219	148	-	219	ERWERBSTÄTIGE AM WOHNORT	577	351	.	.
<b>EINPENDLER</b>	<b>11639</b>	<b>7662</b>	<b>10984</b>	<b>655</b>	Nichtpendler	97	54	.	.
aus and. Gemeinde des Pol.Bez.	5239	3229	5142	97	Gemeinde-Binnenpendler	57	31	57	-
aus and. Pol.Bez. des Bundesl.	4196	2826	4038	158	<b>AUSPENDLER</b>	423	266	408	15
aus anderem Bundesland	2204	1607	1804	400	in and. Gemeinde des Pol.Bez.	80	53	80	-
<b>ERWERBSTÄTIGE AM ARBEITSORT</b>	<b>18909</b>	<b>11463</b>	.	.	in and. Pol.Bez. des Bundesl.	278	167	274	4
Index des Pendlersaldos	58,0	60,3	.	.	Wiener Neustadt(Stadt)	165	95	164	1
Index der Pendlermobilität	113,4	120,3	.	.	Neunkirchen	81	47	80	1
					Neunkirchen	21	11	21	-
					in anderes Bundesland	62	44	54	8
					WIEN	53	37	47	6
					ins Ausland	3	2	-	3
<b>01 BAD FISCHAU-BRUNN</b>					<b>EINPENDLER</b>	66	43	58	8
ERWERBSTÄTIGE AM WOHNORT	1228	718	.	.	aus and. Gemeinde des Pol.Bez.	32	21	30	2
Nichtpendler	78	37	.	.	aus and. Pol.Bez. des Bundesl.	22	15	20	2
Gemeinde-Binnenpendler	158	73	158	-	aus anderem Bundesland	12	7	8	4
<b>AUSPENDLER</b>	992	608	945	47	<b>ERWERBSTÄTIGE AM ARBEITSORT</b>	220	128	.	.
in and. Gemeinde des Pol.Bez.	124	75	122	2	Index des Pendlersaldos	38,1	36,5	.	.
Wöllersdorf-Steinabrückl	24	13	23	1	Index der Pendlermobilität	84,7	88,0	.	.
in and. Pol.Bez. des Bundesl.	546	312	536	10					
Wiener Neustadt(Stadt)	372	197	367	5	<b>04 EBENFURTH</b>				
Baden	71	44	70	1	ERWERBSTÄTIGE AM WOHNORT	1187	684	.	.
Mödling	51	37	50	1	Nichtpendler	64	39	.	.
Neunkirchen	30	16	29	1	Gemeinde-Binnenpendler	139	81	139	-
in anderes Bundesland	312	214	287	25	<b>AUSPENDLER</b>	984	564	948	36
BURGENLAND	32	21	29	3	in and. Gemeinde des Pol.Bez.	63	37	63	-
WIEN	271	188	257	14	Sollenau	21	12	21	-
Wien 1.,Innere Stadt	39	24	36	3	in and. Pol.Bez. des Bundesl.	439	260	426	13
Wien 3.,Landstraße	25	15	24	1	Wiener Neustadt(Stadt)	152	77	149	3
Wien 9.,Alsergrund	21	11	21	-	Baden	157	104	157	-
Wien 10.,Favoriten	26	21	26	-	Baden	22	15	22	-
ins Ausland	10	7	-	10	Pottendorf	31	11	31	-
<b>EINPENDLER</b>	495	303	478	17	Traiskirchen	42	38	42	-
aus and. Gemeinde des Pol.Bez.	177	100	177	-	Mödling	79	51	76	3
aus and. Pol.Bez. des Bundesl.	220	127	211	9	Wiener Neudorf	29	21	29	-
Wiener Neustadt(Stadt)	109	52	109	-	Wien-Umgebung	32	18	28	4
Baden	28	17	28	-	in anderes Bundesland	475	262	459	16
Neunkirchen	66	45	66	-	BURGENLAND	174	83	174	-
aus anderem Bundesland	98	76	90	8	Eisenstadt(St)	34	17	34	-
BURGENLAND	36	27	35	1	Eisenstadt-Umg.	95	36	95	-
Mattersburg	29	21	28	1	Neufeld an der Leitha	64	19	64	-
WIEN	43	34	42	1	Mattersburg	41	27	41	-
<b>ERWERBSTÄTIGE AM ARBEITSORT</b>	731	413	.	.	WIEN	292	170	281	11
Index des Pendlersaldos	59,5	57,5	.	.	Wien 1.,Innere Stadt	24	9	23	1
Index der Pendlermobilität	121,1	126,9	.	.	Wien 9.,Alsergrund	31	15	30	1
					Wien 10.,Favoriten	31	22	28	3
					Wien 12.,Meidling	25	14	24	1
					Wien 23.,Liesing	38	24	38	-
<b>02 BAD SCHÖNAU</b>					ins Ausland	7	5	-	7
ERWERBSTÄTIGE AM WOHNORT	327	196	.	.	<b>EINPENDLER</b>	763	629	727	36
Nichtpendler	50	27	.	.	aus and. Gemeinde des Pol.Bez.	224	176	219	5
Gemeinde-Binnenpendler	83	32	83	-	Eggendorf	24	17	24	-
<b>AUSPENDLER</b>	194	137	172	22	Felixdorf	20	16	20	-
in and. Gemeinde des Pol.Bez.	62	41	60	2	Sollenau	24	19	24	-
Kirchschlag/Buckl.Welt	26	14	26	-	Zillingdorf	33	20	33	-
Krumbach	24	18	22	2	aus and. Pol.Bez. des Bundesl.	305	262	293	12
in and. Pol.Bez. des Bundesl.	81	59	77	4	Wiener Neustadt(Stadt)	79	65	79	-
Wiener Neustadt(Stadt)	36	23	35	1	Baden	111	88	109	2
Neunkirchen	29	23	27	2	Pottendorf	33	19	33	-
in anderes Bundesland	50	36	35	15	Mödling	22	21	22	-
WIEN	39	28	27	12	Neunkirchen	68	64	67	1
ins Ausland	1	1	-	1	aus anderem Bundesland	234	191	215	19
<b>EINPENDLER</b>	513	333	451	62	BURGENLAND	144	109	144	-
aus and. Gemeinde des Pol.Bez.	269	155	257	12	Eisenstadt-Umg.	81	53	81	-
Hochneukirchen-Gschaidt	53	25	51	2	Neufeld an der Leitha	37	19	37	-
Kirchschlag/Buckl.Welt	113	71	110	3	Mattersburg	45	40	45	-
Krumbach	74	41	72	2	STEIFERMARK	39	38	23	16
aus and. Pol.Bez. des Bundesl.	62	34	55	7	WIEN	50	43	48	2
Neunkirchen	53	28	49	4	<b>ERWERBSTÄTIGE AM ARBEITSORT</b>	966	749	.	.
aus anderem Bundesland	182	144	139	43	Index des Pendlersaldos	81,4	109,5	.	.
BURGENLAND	149	120	120	29	Index der Pendlermobilität	147,2	174,4	.	.
Oberpullendorf	85	66	75	10					
Pilgersdorf	37	29	37	-	<b>05 EGGENDORF</b>				
Oberwart	54	45	37	17	ERWERBSTÄTIGE AM WOHNORT	1898	1103	.	.
Bernstein	22	17	17	5	Nichtpendler	85	50	.	.
<b>ERWERBSTÄTIGE AM ARBEITSORT</b>	646	392	.	.					
Index des Pendlersaldos	197,6	200,0	.	.					
Index der Pendlermobilität	216,2	239,8	.	.					



**Tabelle 1: Erwerbstätige nach Wohngemeinden, Arbeitsgemeinden und Geschlecht bzw. Pendelfrequenz**

Wohngemeinde, Arbeitsgemeinde	Insge- samt	dar.: männ- lich	Tages- pendler	Nicht- tages- pendler	Wohngemeinde, Arbeitsgemeinde	Insge- samt	dar.: männ- lich	Tages- pendler	Nicht- tages- pendler
<b>05 EGGENDORF (Forts.)</b>					<b>06 ERLACH (Forts.)</b>				
Gemeinde-Binnenpendler	150	85	150	-	ERWERBSTÄTIGE AM ARBEITSORT	448	168	.	.
AUSPENDLER	1663	968	1603	60	<i>Index des Pendlersaldos</i>	37,8	26,2	.	.
in and. Gemeinde des Pol.Bez.	202	114	201	1	<i>Index der Pendlermobilität</i>	103,2	101,9	.	.
Ebenfurth	24	17	24	-	<b>07 FELIXDORF</b>				
Felixdorf	20	12	20	-	ERWERBSTÄTIGE AM WOHNORT	1822	1049	.	.
Lichtenwörth	20	15	20	-	Nichtpendler	44	27	.	.
Sollenau	59	27	59	-	Gemeinde-Binnenpendler	197	87	197	-
in and. Pol.Bez. des Bundesl.	789	417	776	13	AUSPENDLER	1581	935	1532	49
Wiener Neustadt(Stadt)	377	165	374	3	in and. Gemeinde des Pol.Bez.	282	178	278	4
Baden	190	115	189	1	Ebenfurth	20	16	20	-
Baden	50	25	50	-	Sollenau	116	78	115	1
Traiskirchen	48	33	48	-	Theresienfeld	40	25	38	2
Mödling	163	92	160	3	Wöllersdf-Steinabrückl	53	31	53	-
Guntramsdorf	25	13	25	-	in and. Pol.Bez. des Bundesl.	829	461	814	15
Mödling	30	13	28	2	Wiener Neustadt(Stadt)	315	158	314	1
Vösendorf	26	9	26	-	Baden	291	171	291	-
Wiener Neudorf	31	23	31	-	Baden	86	40	86	-
Neunkirchen	21	14	21	-	Leobersdorf	25	13	25	-
Wien-Umgebung	21	17	18	3	Traiskirchen	63	48	63	-
in anderes Bundesland	654	422	626	28	Mödling	165	92	162	3
BURGENLAND	55	37	55	-	Mödling	36	20	36	-
Mattersburg	28	23	28	-	Vösendorf	23	5	22	1
WIEN	584	372	571	13	Wiener Neudorf	36	20	35	1
Wien 1.,Innere Stadt	67	37	63	4	Neunkirchen	22	13	21	1
Wien 2.,Leopoldstadt	25	15	25	-	Wien-Umgebung	21	14	20	1
Wien 3.,Landstraße	70	48	69	1	in anderes Bundesland	457	287	440	17
Wien 4.,Wieden	25	12	24	1	BURGENLAND	26	14	26	-
Wien 9.,Alsergrund	30	20	30	-	WIEN	420	263	414	6
Wien 10.,Favoriten	51	36	51	-	Wien 1.,Innere Stadt	61	32	60	1
Wien 12.,Meidling	38	21	36	2	Wien 3.,Landstraße	29	22	29	-
Wien 13.,Hietzing	27	15	26	1	Wien 10.,Favoriten	36	28	36	-
Wien 23.,Liesing	88	58	88	-	Wien 12.,Meidling	29	16	28	1
ins Ausland	18	15	-	18	Wien 23.,Liesing	90	52	87	3
EINPENDLER	310	220	298	12	ins Ausland	13	9	-	13
aus and. Gemeinde des Pol.Bez.	135	78	132	3	EINPENDLER	534	305	477	57
Lichtenwörth	25	13	25	-	aus and. Gemeinde des Pol.Bez.	186	93	183	3
Zillingdorf	50	28	50	-	Eggendorf	20	12	20	-
aus and. Pol.Bez. des Bundesl.	109	91	107	2	Sollenau	46	30	46	-
Wiener Neustadt(Stadt)	50	38	49	1	Wöllersdf-Steinabrückl	25	9	25	-
Baden	38	32	38	-	aus and. Pol.Bez. des Bundesl.	226	145	216	10
aus anderem Bundesland	66	51	59	7	Wiener Neustadt(Stadt)	91	54	87	4
BURGENLAND	29	21	29	-	Baden	70	47	69	1
WIEN	27	20	27	-	Neunkirchen	40	26	39	1
ERWERBSTÄTIGE AM ARBEITSORT	545	355	.	.	aus anderem Bundesland	122	67	78	44
<i>Index des Pendlersaldos</i>	28,7	32,2	.	.	BURGENLAND	30	17	30	-
<i>Index der Pendlermobilität</i>	104,0	107,7	.	.	STEIERMARK	25	19	2	23
<b>06 ERLACH</b>					WIEN	48	26	46	2
ERWERBSTÄTIGE AM WOHNORT	1184	642	.	.	ERWERBSTÄTIGE AM ARBEITSORT	775	419	.	.
Nichtpendler	66	34	.	.	<i>Index des Pendlersaldos</i>	42,5	39,9	.	.
Gemeinde-Binnenpendler	139	44	139	-	<i>Index der Pendlermobilität</i>	116,1	118,2	.	.
AUSPENDLER	979	564	955	24	<b>08 GUTENSTEIN</b>				
in and. Gemeinde des Pol.Bez.	127	82	123	4	ERWERBSTÄTIGE AM WOHNORT	555	339	.	.
Lanzenkirchen	29	15	29	-	Nichtpendler	76	48	.	.
in and. Pol.Bez. des Bundesl.	632	326	628	4	Gemeinde-Binnenpendler	127	69	127	-
Wiener Neustadt(Stadt)	356	153	355	1	AUSPENDLER	352	222	315	37
Baden	45	33	45	-	in and. Gemeinde des Pol.Bez.	201	142	196	5
Mödling	53	29	53	-	Pernitz	117	81	113	4
Neunkirchen	153	94	152	1	Waldegg	34	30	34	-
Neunkirchen	36	22	36	-	in and. Pol.Bez. des Bundesl.	100	53	91	9
Pitten	50	29	49	1	Wiener Neustadt(Stadt)	56	21	53	3
in anderes Bundesland	215	152	204	11	in anderes Bundesland	47	26	28	19
BURGENLAND	22	14	22	-	WIEN	39	19	26	13
WIEN	186	133	180	6	ins Ausland	4	1	-	4
Wien 1.,Innere Stadt	20	16	20	-	EINPENDLER	214	129	197	17
Wien 3.,Landstraße	30	17	29	1	aus and. Gemeinde des Pol.Bez.	152	81	151	1
Wien 10.,Favoriten	27	24	27	-	Pernitz	53	27	53	-
ins Ausland	5	4	-	5	Rohr im Gebirge	32	25	32	-
EINPENDLER	243	90	238	5	Waidmannsfeld	32	13	31	1
aus and. Gemeinde des Pol.Bez.	102	38	100	2	aus and. Pol.Bez. des Bundesl.	44	35	40	4
Lanzenkirchen	30	10	30	-	Neunkirchen	31	25	29	2
aus and. Pol.Bez. des Bundesl.	125	42	124	1	Schwarzau im Gebirge	20	18	19	1
Wiener Neustadt(Stadt)	22	6	22	-	aus anderem Bundesland	18	13	6	12
Neunkirchen	95	32	95	-					
Schwarzau am Steinfelde	22	7	22	-					
aus anderem Bundesland	16	10	14	2					

323 POL.BEZ.: WR.NEUSTADT(LD)

**Tabelle 1: Erwerbstätige nach Wohngemeinden, Arbeitsgemeinden und Geschlecht bzw. Pendelfrequenz**

Wohngemeinde, Arbeitsgemeinde	Insgesamt	dar.: männlich	Tages- pendler	Nicht- tages- pendler	Wohngemeinde, Arbeitsgemeinde	Insgesamt	dar.: männlich	Tages- pendler	Nicht- tages- pendler
<b>323 POL.BEZ.: WR.NEUSTADT(LD)</b>									
<b>08 GUTENSTEIN (Forts.)</b>					<b>11 HOHE WAND (Forts.)</b>				
ERWERBSTÄTIGE AM ARBEITSORT	417	246	.	.	Neunkirchen	28	20	27	1
<i>Index des Pendlersaldos</i>	75,1	72,6	.	.	aus anderem Bundesland	13	10	11	2
<i>Index der Pendlermobilität</i>	102,0	103,5	.	.	ERWERBSTÄTIGE AM ARBEITSORT	202	118	.	.
					<i>Index des Pendlersaldos</i>	32,7	32,2	.	.
					<i>Index der Pendlermobilität</i>	90,3	95,1	.	.
<b>09 HOCHNEUKIRCHEN-GSCHAIDT</b>					<b>12 HOLLENTHON</b>				
ERWERBSTÄTIGE AM WOHNORT	840	502	.	.	ERWERBSTÄTIGE AM WOHNORT	467	286	.	.
Nichtpendler	167	85	.	.	Nichtpendler	67	35	.	.
Gemeinde-Binnenpendler	77	34	77	-	Gemeinde-Binnenpendler	34	15	34	-
AUSPENDLER	596	383	515	81	AUSPENDLER	366	236	321	45
in and. Gemeinde des Pol.Bez.	169	95	161	8	in and. Gemeinde des Pol.Bez.	118	85	116	2
Bad Schönau	53	25	51	2	Wiesmath	23	16	23	-
Kirchschlag/Buckl.Welt	51	18	50	1	in and. Pol.Bez. des Bundesl.	191	116	177	14
Krumbach	43	33	41	2	Wiener Neustadt(Stadt)	116	68	109	7
in and. Pol.Bez. des Bundesl.	224	165	208	16	Neunkirchen	47	29	46	1
Wiener Neustadt(Stadt)	66	59	65	1	in anderes Bundesland	48	30	28	20
Mödling	45	24	39	6	WIEN	38	23	25	13
Neunkirchen	94	65	91	3	ins Ausland	9	5	-	9
Neunkirchen	26	22	25	1	EINPENDLER	29	14	26	3
in anderes Bundesland	197	119	146	51	aus and. Gemeinde des Pol.Bez.	21	10	20	1
BURGENLAND	93	47	92	1	aus and. Pol.Bez. des Bundesl.	5	3	5	-
Oberwart	82	38	81	1	aus anderem Bundesland	3	1	1	2
Oberwart	25	8	24	1	ERWERBSTÄTIGE AM ARBEITSORT	130	64	.	.
WIEN	80	51	41	39	<i>Index des Pendlersaldos</i>	27,8	22,4	.	.
ins Ausland	6	4	-	6	<i>Index der Pendlermobilität</i>	84,6	87,4	.	.
EINPENDLER	41	21	38	3	<b>13 KATZELSDORF</b>				
aus and. Gemeinde des Pol.Bez.	9	4	8	1	ERWERBSTÄTIGE AM WOHNORT	1302	731	.	.
aus and. Pol.Bez. des Bundesl.	11	5	11	-	Nichtpendler	74	44	.	.
aus anderem Bundesland	21	12	19	2	Gemeinde-Binnenpendler	110	45	110	-
ERWERBSTÄTIGE AM ARBEITSORT	285	140	.	.	AUSPENDLER	1118	642	1074	44
<i>Index des Pendlersaldos</i>	33,9	27,9	.	.	in and. Gemeinde des Pol.Bez.	126	68	123	3
<i>Index der Pendlermobilität</i>	75,8	80,5	.	.	Lanzenkirchen	24	9	24	-
<b>10 HOCHWOLKERSDORF</b>					in and. Pol.Bez. des Bundesl.	720	378	704	16
ERWERBSTÄTIGE AM WOHNORT	486	296	.	.	Wiener Neustadt(Stadt)	539	266	532	7
Nichtpendler	36	20	.	.	Baden	75	49	73	2
Gemeinde-Binnenpendler	58	25	58	-	Baden	29	15	27	2
AUSPENDLER	392	251	375	17	Mödling	47	28	44	3
in and. Gemeinde des Pol.Bez.	61	43	60	1	Neunkirchen	38	23	37	1
in and. Pol.Bez. des Bundesl.	235	135	231	4	in anderes Bundesland	260	188	247	13
Wiener Neustadt(Stadt)	175	96	175	-	BURGENLAND	62	42	59	3
Neunkirchen	27	21	26	1	Mattersburg	44	33	43	1
in anderes Bundesland	95	73	84	11	Neudörfli	36	28	35	1
BURGENLAND	23	18	23	-	WIEN	194	142	188	6
WIEN	70	54	61	9	Wien 1.,Innere Stadt	20	13	20	-
ins Ausland	1	-	-	1	Wien 2.,Leopoldstadt	21	20	21	-
EINPENDLER	51	34	51	-	Wien 3.,Landstraße	24	17	23	1
aus and. Gemeinde des Pol.Bez.	22	17	22	-	Wien 10.,Favoriten	25	20	25	-
aus and. Pol.Bez. des Bundesl.	13	6	13	-	Wien 23.,Liesing	21	17	21	-
aus anderem Bundesland	16	11	16	-	ins Ausland	12	8	-	12
ERWERBSTÄTIGE AM ARBEITSORT	145	79	.	.	EINPENDLER	268	115	260	8
<i>Index des Pendlersaldos</i>	29,8	26,7	.	.	aus and. Gemeinde des Pol.Bez.	107	32	106	1
<i>Index der Pendlermobilität</i>	91,2	96,3	.	.	Lanzenkirchen	32	8	32	-
<b>11 HOHE WAND</b>					aus and. Pol.Bez. des Bundesl.	99	51	94	5
ERWERBSTÄTIGE AM WOHNORT	618	367	.	.	Wiener Neustadt(Stadt)	53	28	52	1
Nichtpendler	60	33	.	.	Neunkirchen	27	13	26	1
Gemeinde-Binnenpendler	71	35	71	-	aus anderem Bundesland	62	32	60	2
AUSPENDLER	487	299	466	21	BURGENLAND	33	11	31	2
in and. Gemeinde des Pol.Bez.	116	59	112	4	Mattersburg	26	7	25	1
Winzendorf-Muthmannsdorf	40	8	39	1	WIEN	25	17	25	-
in and. Pol.Bez. des Bundesl.	270	164	260	10	ERWERBSTÄTIGE AM ARBEITSORT	452	204	.	.
Wiener Neustadt(Stadt)	145	86	141	4	<i>Index des Pendlersaldos</i>	34,7	27,9	.	.
Baden	41	33	40	1	<i>Index der Pendlermobilität</i>	106,5	103,6	.	.
Mödling	28	15	28	-	<b>14 KIRCHSCHLAG/BUCKL.WELT</b>				
Neunkirchen	45	22	43	2	ERWERBSTÄTIGE AM WOHNORT	1365	798	.	.
in anderes Bundesland	98	74	94	4	Nichtpendler	229	136	.	.
WIEN	87	63	86	1	Gemeinde-Binnenpendler	412	184	412	-
ins Ausland	3	2	-	3	AUSPENDLER	724	478	623	101
EINPENDLER	71	50	67	4	in and. Gemeinde des Pol.Bez.	224	148	219	5
aus and. Gemeinde des Pol.Bez.	20	14	19	1					
aus and. Pol.Bez. des Bundesl.	38	26	37	1					

**Tabelle 1: Erwerbstätige nach Wohngemeinden, Arbeitsgemeinden und Geschlecht bzw. Pendelfrequenz**

Wohngemeinde, Arbeitsgemeinde	Insgesamt	dar.: männlich	Tages- pendler	Nicht- tages- pendler	Wohngemeinde, Arbeitsgemeinde	Insgesamt	dar.: männlich	Tages- pendler	Nicht- tages- pendler
<b>14 KIRCHSCHLAG/BUCKL.WELT (Forts.)</b>					<b>16 LANZENKIRCHEN (Forts.)</b>				
Bad Schönau	113	71	110	3	Baden	92	62	89	3
Krumbach	64	42	63	1	Baden	32	19	30	2
in and. Pol.Bez. des Bundesl.	248	161	229	19	Traiskirchen	26	19	26	-
Wiener Neustadt(Stadt)	93	56	90	3	Mödling	63	41	61	2
Mödling	31	20	28	3	Neunkirchen	116	69	116	-
Neunkirchen	84	57	80	4	Neunkirchen	23	16	23	-
in anderes Bundesland	239	161	175	64	Pitten	34	20	34	-
BURGENLAND	98	64	95	3	in anderes Bundesland	304	199	272	32
Oberpullendorf	71	46	70	1	BURGENLAND	42	29	38	4
Oberpullendorf	20	11	19	1	Mattersburg	26	18	25	1
WIEN	129	88	78	51	WIEN	249	160	234	15
ins Ausland	13	8	-	13	Wien 1.,Innere Stadt	41	23	38	3
EINPENDLER	426	199	405	21	Wien 3.,Landstraße	25	12	25	-
aus and. Gemeinde des Pol.Bez.	204	88	198	6	Wien 10.,Favoriten	28	24	23	5
Bad Schönau	26	14	26	-	Wien 23.,Liesing	33	20	33	-
Hochneukirchen-Gscheidt	51	18	50	1	ins Ausland	8	7	-	8
Krumbach	68	25	68	-	EINPENDLER	314	185	304	10
aus and. Pol.Bez. des Bundesl.	53	26	46	7	aus and. Gemeinde des Pol.Bez.	144	87	143	1
Neunkirchen	44	19	43	1	Erlach	29	15	29	-
aus anderem Bundesland	169	85	161	8	Katzelsdorf	24	9	24	-
BURGENLAND	126	63	122	4	aus and. Pol.Bez. des Bundesl.	120	66	115	5
Oberpullendorf	90	46	88	2	Wiener Neustadt(Stadt)	36	16	36	-
Pilgersdorf	46	21	45	1	Neunkirchen	74	46	73	1
Oberwart	32	13	30	2	aus anderem Bundesland	50	32	46	4
Bernstein	21	3	20	1	BURGENLAND	35	22	35	-
WIEN	35	17	33	2	Mattersburg	23	17	23	-
ERWERBSTÄTIGE AM ARBEITSORT	1067	519	.	.	ERWERBSTÄTIGE AM ARBEITSORT	542	302	.	.
Index des Pendlersaldos	78,2	65,0	.	.	Index des Pendlersaldos	34,0	33,2	.	.
Index der Pendlermobilität	84,2	84,8	.	.	Index der Pendlermobilität	105,4	107,5	.	.
<b>15 KRUMBACH</b>					<b>17 LICHTENEGG</b>				
ERWERBSTÄTIGE AM WOHNORT	1075	636	.	.	ERWERBSTÄTIGE AM WOHNORT	451	283	.	.
Nichtpendler	141	77	.	.	Nichtpendler	125	76	.	.
Gemeinde-Binnenpendler	238	123	238	-	Gemeinde-Binnenpendler	42	24	42	-
AUSPENDLER	696	436	622	74	AUSPENDLER	284	183	253	31
in and. Gemeinde des Pol.Bez.	190	101	184	6	in and. Gemeinde des Pol.Bez.	70	43	67	3
Bad Schönau	74	41	72	2	in and. Pol.Bez. des Bundesl.	174	111	164	10
Kirchschlag/Buckl.Welt	68	25	68	-	Wiener Neustadt(Stadt)	77	51	73	4
in and. Pol.Bez. des Bundesl.	340	222	323	17	Mödling	21	11	20	1
Wiener Neustadt(Stadt)	101	68	97	4	Neunkirchen	64	39	64	-
Baden	30	22	30	-	in anderes Bundesland	36	26	22	14
Mödling	28	17	27	1	WIEN	28	20	18	10
Neunkirchen	156	98	152	4	ins Ausland	4	3	-	4
Aspang-Markt	21	9	20	1	EINPENDLER	86	51	79	7
Neunkirchen	23	16	23	-	aus and. Gemeinde des Pol.Bez.	43	28	42	1
in anderes Bundesland	155	108	115	40	aus and. Pol.Bez. des Bundesl.	24	13	23	1
WIEN	123	81	95	28	Neunkirchen	20	11	20	-
ins Ausland	11	5	-	11	aus anderem Bundesland	19	10	14	5
EINPENDLER	306	220	287	19	ERWERBSTÄTIGE AM ARBEITSORT	253	151	.	.
aus and. Gemeinde des Pol.Bez.	158	111	151	7	Index des Pendlersaldos	56,1	53,4	.	.
Bad Schönau	24	18	22	2	Index der Pendlermobilität	82,0	82,7	.	.
Hochneukirchen-Gscheidt	43	33	41	2	<b>18 LICHTENWÖRTH</b>				
Kirchschlag/Buckl.Welt	64	42	63	1	ERWERBSTÄTIGE AM WOHNORT	1255	725	.	.
aus and. Pol.Bez. des Bundesl.	77	57	74	3	Nichtpendler	107	69	.	.
Neunkirchen	71	53	70	1	Gemeinde-Binnenpendler	157	76	157	-
Thomasberg	21	16	21	-	AUSPENDLER	991	580	971	20
aus anderem Bundesland	71	52	62	9	in and. Gemeinde des Pol.Bez.	153	91	152	1
BURGENLAND	26	17	26	-	Eggendorf	25	13	25	-
STEIERMARK	24	20	20	4	Sollenau	28	19	28	-
Hartberg	21	18	19	2	Wöllersdf-Steinabrückl	25	15	25	-
ERWERBSTÄTIGE AM ARBEITSORT	685	420	.	.	in and. Pol.Bez. des Bundesl.	603	323	594	9
Index des Pendlersaldos	63,7	66,0	.	.	Wiener Neustadt(Stadt)	428	203	427	1
Index der Pendlermobilität	93,2	103,1	.	.	Baden	69	50	68	1
<b>16 LANZENKIRCHEN</b>					in and. Pol.Bez. des Bundesl.	603	323	594	9
ERWERBSTÄTIGE AM WOHNORT	1594	909	.	.	Wiener Neustadt(Stadt)	428	203	427	1
Nichtpendler	75	41	.	.	Baden	69	50	68	1
Gemeinde-Binnenpendler	153	76	153	-	Mödling	60	37	60	-
AUSPENDLER	1366	792	1303	63	in anderes Bundesland	235	166	225	10
in and. Gemeinde des Pol.Bez.	181	95	177	4	BURGENLAND	77	45	76	1
Erlach	30	10	30	-	Mattersburg	42	26	42	-
Katzelsdorf	32	8	32	-	Neudörfel	21	18	21	-
Wöllersdf-Steinabrückl	26	15	26	-	WIEN	151	115	149	2
in and. Pol.Bez. des Bundesl.	873	491	854	19	Wien 1.,Innere Stadt	26	18	26	-
Wiener Neustadt(Stadt)	575	298	568	7	Wien 23.,Liesing	21	16	21	-
					ins Ausland	-	-	-	-

323 POL.BEZ.: WR.NEUSTADT(LD)

**Tabelle 1: Erwerbstätige nach Wohngemeinden, Arbeitsgemeinden und Geschlecht bzw. Pendelfrequenz**

Wohngemeinde, Arbeitsgemeinde	Insgesamt	dar.: männlich	Tagespendler	Nicht-tagespendler	Wohngemeinde, Arbeitsgemeinde	Insgesamt	dar.: männlich	Tagespendler	Nicht-tagespendler
<b>18 LICHTENWÖRTH (Forts.)</b>					<b>20 MATZENDORF-HÖLLES (Forts.)</b>				
EINPENDLER	342	220	318	24	Wien 13.,Hietzing	23	13	23	-
aus and. Gemeinde des Pol.Bez.	93	60	89	4	Wien 23.,Liesing	50	29	49	1
Eggendorf	20	15	20	-	ins Ausland	9	7	-	9
aus and. Pol.Bez. des Bundesl.	141	96	133	8	EINPENDLER	95	41	91	4
Wiener Neustadt(Stadt)	91	54	90	1	aus and. Gemeinde des Pol.Bez.	41	12	40	1
Neunkirchen	27	22	26	1	aus and. Pol.Bez. des Bundesl.	41	22	39	2
aus anderem Bundesland	108	64	96	12	Wiener Neustadt(Stadt)	23	10	23	-
BURGENLAND	80	43	78	2	aus anderem Bundesland	13	7	12	1
Mattersburg	59	27	59	-	ERWERBSTÄTIGE AM ARBEITSORT	184	84	.	.
Pötsching	20	11	20	-	Index des Pendlersaldos	22,9	18,2	.	.
ERWERBSTÄTIGE AM ARBEITSORT	606	365	.	.	Index der Pendlermobilität	100,7	99,6	.	.
Index des Pendlersaldos	48,3	50,3	.	.					
Index der Pendlermobilität	106,2	110,3	.	.					
<b>19 MARKT PIESTING</b>					<b>21 MIESENBACH</b>				
ERWERBSTÄTIGE AM WOHNORT	1219	709	.	.	ERWERBSTÄTIGE AM WOHNORT	310	190	.	.
Nichtpendler	82	43	.	.	Nichtpendler	57	29	.	.
Gemeinde-Binnenpendler	232	115	232	-	Gemeinde-Binnenpendler	48	30	48	-
AUSPENDLER	905	551	847	58	AUSPENDLER	205	131	193	12
in and. Gemeinde des Pol.Bez.	228	138	224	4	in and. Gemeinde des Pol.Bez.	124	88	122	2
Pernitz	28	18	26	2	Pernitz	49	35	49	-
Waldegg	70	56	70	-	Waldegg	48	38	47	1
Wöllersdf-Steinabrückl	42	21	42	-	in and. Pol.Bez. des Bundesl.	59	29	56	3
in and. Pol.Bez. des Bundesl.	417	236	399	18	in anderes Bundesland	21	13	15	6
Wiener Neustadt(Stadt)	214	109	209	5	ins Ausland	1	1	-	1
Baden	70	42	68	2	EINPENDLER	96	76	82	14
Mödling	85	57	82	3	aus and. Gemeinde des Pol.Bez.	50	40	47	3
Mödling	21	13	21	-	aus and. Pol.Bez. des Bundesl.	27	26	26	1
Wiener Neudorf	24	18	22	2	aus anderem Bundesland	19	10	9	10
Neunkirchen	31	16	31	-	ERWERBSTÄTIGE AM ARBEITSORT	201	135	.	.
in anderes Bundesland	246	169	224	22	Index des Pendlersaldos	64,8	71,1	.	.
BURGENLAND	20	14	19	1	Index der Pendlermobilität	97,1	108,9	.	.
WIEN	216	147	202	14					
Wien 1.,Innere Stadt	27	15	23	4					
Wien 3.,Landstraße	27	18	24	3					
Wien 10.,Favoriten	21	16	20	1					
Wien 23.,Liesing	25	19	24	1					
ins Ausland	14	8	-	14					
EINPENDLER	570	389	536	34	ERWERBSTÄTIGE AM WOHNORT	239	146	.	.
aus and. Gemeinde des Pol.Bez.	305	180	299	6	Nichtpendler	31	17	.	.
Pernitz	32	17	32	-	Gemeinde-Binnenpendler	24	11	24	-
Waldegg	47	24	47	-	AUSPENDLER	184	118	170	14
Winzendorf-Muthmannsdorf	21	15	19	2	in and. Gemeinde des Pol.Bez.	116	83	114	2
Wöllersdf-Steinabrückl	60	32	60	-	Pernitz	72	51	72	-
aus and. Pol.Bez. des Bundesl.	170	135	165	5	in and. Pol.Bez. des Bundesl.	38	19	33	5
Wiener Neustadt(Stadt)	60	44	58	2	in anderes Bundesland	29	15	23	6
Baden	28	19	28	-	WIEN	26	13	21	5
Neunkirchen	65	58	65	-	ins Ausland	1	1	-	1
aus anderem Bundesland	95	74	72	23	EINPENDLER	11	5	8	3
BURGENLAND	48	40	40	8	aus and. Gemeinde des Pol.Bez.	6	2	5	1
Mattersburg	24	20	24	-	aus and. Pol.Bez. des Bundesl.	2	2	1	1
WIEN	32	20	30	2	aus anderem Bundesland	3	1	2	1
ERWERBSTÄTIGE AM ARBEITSORT	884	547	.	.	ERWERBSTÄTIGE AM ARBEITSORT	66	33	.	.
Index des Pendlersaldos	72,5	77,2	.	.	Index des Pendlersaldos	27,6	22,6	.	.
Index der Pendlermobilität	121,0	132,6	.	.	Index der Pendlermobilität	81,6	84,2	.	.
<b>20 MATZENDORF-HÖLLES</b>					<b>23 PERNITZ</b>				
ERWERBSTÄTIGE AM WOHNORT	804	461	.	.	ERWERBSTÄTIGE AM WOHNORT	1084	651	.	.
Nichtpendler	56	30	.	.	Nichtpendler	52	27	.	.
Gemeinde-Binnenpendler	33	13	33	-	Gemeinde-Binnenpendler	505	307	505	-
AUSPENDLER	715	418	688	27	AUSPENDLER	527	317	497	30
in and. Gemeinde des Pol.Bez.	93	51	91	2	in and. Gemeinde des Pol.Bez.	264	165	263	1
Sollenau	24	12	24	-	Gutenstein	53	27	53	-
Wöllersdf-Steinabrückl	20	11	20	-	Markt Piesting	32	17	32	-
in and. Pol.Bez. des Bundesl.	326	185	321	5	Waidmannsfeld	23	17	23	-
Wiener Neustadt(Stadt)	100	50	99	1	Waldegg	102	79	102	-
Baden	139	85	138	1	in and. Pol.Bez. des Bundesl.	167	88	159	8
Baden	50	25	50	-	Wiener Neustadt(Stadt)	89	40	87	2
Leobersdorf	26	14	26	-	Baden	37	23	36	1
Mödling	70	37	70	-	Mödling	22	14	20	2
Wiener Neudorf	21	16	21	-	in anderes Bundesland	93	63	75	18
in anderes Bundesland	287	175	276	11	WIEN	84	56	71	13
WIEN	274	165	269	5	ins Ausland	3	1	-	3
Wien 1.,Innere Stadt	26	15	26	-	EINPENDLER	912	628	886	26
Wien 3.,Landstraße	28	18	28	-	aus and. Gemeinde des Pol.Bez.	753	504	742	11
Wien 10.,Favoriten	22	17	22	-					

**Tabelle 1: Erwerbstätige nach Wohngemeinden, Arbeitsgemeinden und Geschlecht bzw. Pendelfrequenz**

Wohngemeinde, Arbeitsgemeinde	Insgesamt	dar.: männlich	Tagespendler	Nicht-tagespendler	Wohngemeinde, Arbeitsgemeinde	Insgesamt	dar.: männlich	Tagespendler	Nicht-tagespendler
<b>23 PERNITZ (Forts.)</b>					<b>27 SOLLENAU (Forts.)</b>				
Gutenstein	117	81	113	4	Guntramsdorf	28	14	28	-
Markt Piesting	28	18	26	2	Mödling	47	23	47	-
Miesenbach	49	35	49	-	Vösendorf	36	14	36	-
Muggendorf	72	51	72	-	Wiener Neudorf	58	37	58	-
Waidmannsfeld	334	211	331	3	in anderes Bundesland	603	385	581	22
Waldegg	75	52	75	-	BURGENLAND	25	19	22	3
aus and. Pol.Bez. des Bundesl.	125	94	119	6	WIEN	572	362	559	13
Wiener Neustadt(Stadt)	45	35	45	-	Wien 1.,Innere Stadt	53	30	52	1
Neunkirchen	56	42	54	2	Wien 2.,Leopoldstadt	28	20	28	-
aus anderem Bundesland	34	30	25	9	Wien 3.,Landstraße	65	40	65	-
ERWERBSTÄTIGE AM ARBEITSORT	1469	962	.	.	Wien 9.,Alsergrund	25	17	25	-
Index des Pendlersaldos	135,5	147,8	.	.	Wien 10.,Favoriten	62	38	60	2
Index der Pendlermobilität	132,7	145,2	.	.	Wien 11.,Simmering	26	23	26	-
<b>24 ROHR IM GEBIRGE</b>					Wien 12.,Meidling	48	32	48	-
ERWERBSTÄTIGE AM WOHNORT	235	152	.	.	Wien 13.,Hietzing	27	15	26	1
Nichtpendler	52	31	.	.	Wien 14.,Penzing	20	14	19	1
Gemeinde-Binnenpendler	48	29	48	-	Wien 23.,Liesing	87	62	84	3
AUSPENDLER	135	92	95	40	ins Ausland	10	7	-	10
in and. Gemeinde des Pol.Bez.	65	50	58	7	EINPENDLER	1363	985	1319	44
Gutenstein	32	25	32	-	aus and. Gemeinde des Pol.Bez.	497	327	495	2
in and. Pol.Bez. des Bundesl.	41	25	30	11	Ebenfurth	21	12	21	-
in anderes Bundesland	25	14	7	18	Eggendorf	59	27	59	-
WIEN	21	12	7	14	Felixdorf	116	78	115	1
ins Ausland	4	3	-	4	Lichtenwörth	28	19	28	-
EINPENDLER	21	10	19	2	Matzendorf-Hölles	24	12	24	-
aus and. Gemeinde des Pol.Bez.	11	6	11	-	Theresienfeld	42	25	42	-
aus and. Pol.Bez. des Bundesl.	6	3	6	-	Wiesmath	21	21	21	-
aus anderem Bundesland	4	1	2	2	Wöllersdf-Steinabrückl	30	22	30	-
ERWERBSTÄTIGE AM ARBEITSORT	121	70	.	.	aus and. Pol.Bez. des Bundesl.	657	491	634	23
Index des Pendlersaldos	51,5	46,1	.	.	Wiener Neustadt(Stadt)	256	181	254	2
Index der Pendlermobilität	66,4	67,1	.	.	Baden	213	163	212	1
<b>26 SCHWARZENBACH</b>					Bad Vöslau	34	30	34	-
ERWERBSTÄTIGE AM WOHNORT	460	282	.	.	Blumau-Neurißhof	30	19	30	-
Nichtpendler	38	17	.	.	Mödling	28	22	28	-
Gemeinde-Binnenpendler	45	18	45	-	Neunkirchen	126	95	125	1
AUSPENDLER	377	247	350	27	aus anderem Bundesland	209	167	190	19
in and. Gemeinde des Pol.Bez.	47	40	44	3	BURGENLAND	96	72	95	1
in and. Pol.Bez. des Bundesl.	211	121	205	6	Eisenstadt-Umg.	24	20	24	-
Wiener Neustadt(Stadt)	162	79	159	3	Mattersburg	56	38	56	-
in anderes Bundesland	116	83	101	15	WIEN	94	79	90	4
BURGENLAND	58	41	55	3	ERWERBSTÄTIGE AM ARBEITSORT	1748	1192	.	.
Mattersburg	26	18	26	-	Index des Pendlersaldos	85,4	101,7	.	.
Oberpullendorf	20	16	20	-	Index der Pendlermobilität	147,8	166,4	.	.
WIEN	54	38	46	8	<b>30 THERESIENFELD</b>				
ins Ausland	3	3	-	3	ERWERBSTÄTIGE AM WOHNORT	1184	668	.	.
EINPENDLER	15	8	14	1	Nichtpendler	44	32	.	.
aus and. Gemeinde des Pol.Bez.	4	3	4	-	Gemeinde-Binnenpendler	99	38	99	-
aus and. Pol.Bez. des Bundesl.	5	2	5	-	AUSPENDLER	1041	598	1007	34
aus anderem Bundesland	6	3	5	1	in and. Gemeinde des Pol.Bez.	113	62	113	-
ERWERBSTÄTIGE AM ARBEITSORT	98	43	.	.	Sollenau	42	25	42	-
Index des Pendlersaldos	21,3	15,2	.	.	in and. Pol.Bez. des Bundesl.	566	312	555	11
Index der Pendlermobilität	85,2	90,4	.	.	Wiener Neustadt(Stadt)	244	122	242	2
<b>27 SOLLENAU</b>					Baden	163	92	158	5
ERWERBSTÄTIGE AM WOHNORT	2047	1172	.	.	Baden	47	28	46	1
Nichtpendler	88	50	.	.	Traiskirchen	39	24	39	-
Gemeinde-Binnenpendler	297	157	297	-	Mödling	115	68	115	-
AUSPENDLER	1662	965	1616	46	Vösendorf	23	10	23	-
in and. Gemeinde des Pol.Bez.	175	112	174	1	Wiener Neudorf	33	24	33	-
Ebenfurth	24	19	24	-	Wien-Umgebung	24	17	21	3
Felixdorf	46	30	46	-	in anderes Bundesland	356	222	339	17
Wöllersdf-Steinabrückl	38	21	38	-	BURGENLAND	22	16	21	1
in and. Pol.Bez. des Bundesl.	874	461	861	13	WIEN	322	199	316	6
Wiener Neustadt(Stadt)	245	101	245	-	Wien 1.,Innere Stadt	35	15	34	1
Baden	321	187	318	3	Wien 3.,Landstraße	27	17	26	1
Baden	89	40	89	-	Wien 9.,Alsergrund	22	16	21	1
Leobersdorf	28	14	28	-	Wien 10.,Favoriten	28	21	27	1
Traiskirchen	73	54	71	2	Wien 12.,Meidling	21	13	21	-
Mödling	251	135	250	1	Wien 23.,Liesing	62	39	62	-
					ins Ausland	6	2	-	6
					EINPENDLER	584	448	485	99
					aus and. Gemeinde des Pol.Bez.	176	111	173	3
					Felixdorf	40	25	38	2
					aus and. Pol.Bez. des Bundesl.	214	160	211	3
					Wiener Neustadt(Stadt)	97	70	97	-
					Baden	60	48	60	-
					Neunkirchen	46	33	46	-
					aus anderem Bundesland	194	177	101	93
					BURGENLAND	146	133	61	85

323 POL.BEZ.: WR.NEUSTADT(LD)



**Tabelle 1: Erwerbstätige nach Wohngemeinden, Arbeitsgemeinden und Geschlecht bzw. Pendelfrequenz**

Wohngemeinde, Arbeitsgemeinde	Insgesamt	dar.: männlich	Tages- pendler	Nicht- tages- pendler	Wohngemeinde, Arbeitsgemeinde	Insgesamt	dar.: männlich	Tages- pendler	Nicht- tages- pendler
<b>36 WINZENDORF-MUTHMANNSDORF</b>					<b>37 WÖLLERSDF-STEINABRÜCKL (Forts.)</b>				
ERWERBSTÄTIGE AM WOHNORT	779	455	.	.	ERWERBSTÄTIGE AM ARBEITSORT	1549	983	.	.
Nichtpendler	55	28	.	.	<i>Index des Pendlersaldos</i>	85,1	92,9	.	.
Gemeinde-Binnenpendler	119	44	119	-	<i>Index der Pendlermobilität</i>	145,4	155,1	.	.
AUSPENDLER	605	383	574	31	<b>38 ZILLINGDORF</b>				
in and. Gemeinde des Pol.Bez.	122	79	120	2	ERWERBSTÄTIGE AM WOHNORT	843	469	.	.
Markt Piesting	21	15	19	2	Nichtpendler	44	26	.	.
Weikersdorf am Steinfeld	20	10	20	-	Gemeinde-Binnenpendler	38	17	38	-
in and. Pol.Bez. des Bundesl.	331	194	323	8	AUSPENDLER	761	426	733	28
Wiener Neustadt(Stadt)	196	99	193	3	in and. Gemeinde des Pol.Bez.	140	77	138	2
Baden	39	29	38	1	Ebenfurth	33	20	33	-
Mödling	23	17	22	1	Eggendorf	50	28	50	-
Neunkirchen	62	40	61	1	in and. Pol.Bez. des Bundesl.	330	184	323	7
Neunkirchen	24	13	23	1	Wiener Neustadt(Stadt)	195	96	194	1
in anderes Bundesland	146	105	131	15	Baden	59	35	57	2
WIEN	123	87	116	7	Mödling	58	39	56	2
ins Ausland	6	5	-	6	Wiener Neudorf	24	15	24	-
EINPENDLER	259	82	249	10	in anderes Bundesland	287	161	272	15
aus and. Gemeinde des Pol.Bez.	106	25	103	3	BURGENLAND	111	49	111	-
Hohe Wand	40	8	39	1	Eisenstadt(St)	24	12	24	-
aus and. Pol.Bez. des Bundesl.	139	48	136	3	Eisenstadt-Umg.	59	21	59	-
Wiener Neustadt(Stadt)	38	15	37	1	Neufeld an der Leitha	39	9	39	-
Neunkirchen	87	23	87	-	Mattersburg	27	15	27	-
aus anderem Bundesland	14	9	10	4	WIEN	167	103	161	6
ERWERBSTÄTIGE AM ARBEITSORT	433	154	.	.	Wien 10., Favoriten	21	14	19	2
<i>Index des Pendlersaldos</i>	55,6	33,8	.	.	Wien 23., Liesing	22	15	21	1
<i>Index der Pendlermobilität</i>	110,9	102,2	.	.	ins Ausland	4	4	-	4
<b>37 WÖLLERSDF-STEINABRÜCKL</b>					EINPENDLER	36	16	35	1
ERWERBSTÄTIGE AM WOHNORT	1820	1058	.	.	aus and. Gemeinde des Pol.Bez.	16	7	16	-
Nichtpendler	67	42	.	.	aus and. Pol.Bez. des Bundesl.	6	2	5	1
Gemeinde-Binnenpendler	294	158	294	-	aus anderem Bundesland	14	7	14	-
AUSPENDLER	1459	858	1390	69	ERWERBSTÄTIGE AM ARBEITSORT	118	59	.	.
in and. Gemeinde des Pol.Bez.	250	145	249	1	<i>Index des Pendlersaldos</i>	14,0	12,6	.	.
Felixdorf	25	9	25	-	<i>Index der Pendlermobilität</i>	94,5	94,2	.	.
Markt Piesting	60	32	60	-	<b>325 POL.BEZ.: ZWETTL</b>				
Sollenau	30	22	30	-	ERWERBSTÄTIGE AM WOHNORT	20262	12132	.	.
Waldegg	40	29	40	-	Nichtpendler	3873	2029	.	.
in and. Pol.Bez. des Bundesl.	757	414	736	21	Gemeinde-Binnenpendler	5980	3286	5980	-
Wiener Neustadt(Stadt)	362	174	360	2	AUSPENDLER	10409	6817	8409	2000
Baden	170	108	169	1	in and. Gemeinde des Pol.Bez.	4502	2902	4378	124
Baden	42	24	42	-	in and. Pol.Bez. des Bundesl.	3709	2453	3178	531
Traiskirchen	29	22	28	1	in anderes Bundesland	2076	1389	853	1223
Mödling	145	84	141	4	ins Ausland	122	73	-	122
Mödling	28	13	28	-	EINPENDLER	7503	5063	6835	668
Vösendorf	22	11	21	1	aus and. Gemeinde des Pol.Bez.	4502	2902	4378	124
Wiener Neudorf	26	14	25	1	aus and. Pol.Bez. des Bundesl.	2479	1815	2256	223
Neunkirchen	44	22	43	1	aus anderem Bundesland	522	346	201	321
Neunkirchen	22	11	22	-	ERWERBSTÄTIGE AM ARBEITSORT	17356	10378	.	.
in anderes Bundesland	440	289	405	35	<i>Index des Pendlersaldos</i>	85,7	85,5	.	.
BURGENLAND	22	14	20	2	<i>Index der Pendlermobilität</i>	88,4	97,9	.	.
WIEN	401	263	384	17	<b>01 ALLENTSTEIG</b>				
Wien 1., Innere Stadt	38	26	36	2	ERWERBSTÄTIGE AM WOHNORT	895	503	.	.
Wien 3., Landstraße	31	18	26	5	Nichtpendler	71	34	.	.
Wien 10., Favoriten	46	25	45	1	Gemeinde-Binnenpendler	398	213	398	-
Wien 12., Meidling	40	22	39	1	AUSPENDLER	426	256	343	83
Wien 23., Liesing	82	60	81	1	in and. Gemeinde des Pol.Bez.	120	80	118	2
ins Ausland	12	10	-	12	Zwettl-Niederösterreich	47	27	45	2
EINPENDLER	1188	783	1132	56	in and. Pol.Bez. des Bundesl.	213	126	186	27
aus and. Gemeinde des Pol.Bez.	432	251	427	5	Gmünd	31	23	30	1
Bad Fischau-Brunn	24	13	23	1	Schrems	20	15	19	1
Felixdorf	53	31	53	-	Horn	66	37	64	2
Lanzenkirchen	26	15	26	-	Horn	50	27	48	2
Lichtenwörth	25	15	25	-	Waidhofen/Thaya	64	37	60	4
Markt Piesting	42	21	42	-	Waidhofen an der Thaya	33	17	31	2
Matzendorf-Hölles	20	11	20	-	in anderes Bundesland	86	48	39	47
Sollenau	38	21	38	-	WIEN	75	38	38	37
Waldegg	31	16	31	-	ins Ausland	7	2	-	7
aus and. Pol.Bez. des Bundesl.	583	397	567	16	EINPENDLER	908	792	792	116
Wiener Neustadt(Stadt)	291	191	288	3	aus and. Gemeinde des Pol.Bez.	351	288	338	113
Baden	96	69	96	-					
Neunkirchen	157	105	151	6					
Neunkirchen	27	17	27	-					
Ternitz	23	18	23	-					
aus anderem Bundesland	173	135	138	35					
BURGENLAND	95	69	84	11					
Mattersburg	52	35	50	2					
WIEN	48	37	43	5					

**Tabelle 1: Erwerbstätige nach Wohngemeinden, Arbeitsgemeinden und Geschlecht bzw. Pendelfrequenz**

Wohngemeinde, Arbeitsgemeinde	Insgesamt	dar.: männlich	Tages- pendler	Nicht- tages- pendler	Wohngemeinde, Arbeitsgemeinde	Insgesamt	dar.: männlich	Tages- pendler	Nicht- tages- pendler
<b>325 POL.BEZ.: ZWETTL</b>									
<b>01 ALLENTSTEIG (Forts.)</b>					<b>03 BÄRNKOPF</b>				
Echsenbach	37	26	37	-	ERWERBSTÄTIGE AM WOHNORT	162	106	.	.
Göpfritz an der Wild	65	47	65	-	Nichtpendler	13	8	.	.
Groß-Gerungs	21	19	15	6	Gemeinde-Binnenpendler	26	14	26	-
Pölla	30	24	29	1	AUSPENDLER	123	84	88	35
Schwarzenau	58	42	57	1	in and. Gemeinde des Pol.Bez.	45	30	45	-
Zwettl-Niederösterreich	67	63	66	1	in and. Pol.Bez. des Bundesl.	26	19	18	8
aus and. Pol.Bez. des Bundesl.	482	435	445	37	in anderes Bundesland	51	34	25	26
Gmünd	134	126	131	3	OBERÖSTERREICH	25	16	21	4
Heidenreichstein	23	22	23	-	WIEN	23	16	4	19
Schrems	27	26	26	1	ins Ausland	1	1	-	1
Horn	38	36	37	1	EINPENDLER	20	13	12	8
Krems(Ld)	21	19	20	1	aus and. Gemeinde des Pol.Bez.	9	5	8	1
Waidhofen/Thaya	243	211	240	3	aus and. Pol.Bez. des Bundesl.	3	2	2	1
Dietmanns	21	18	21	-	aus anderem Bundesland	8	6	2	6
Groß-Siegharts	43	39	43	-	ERWERBSTÄTIGE AM ARBEITSORT	59	35	.	.
Vitis	24	19	23	1	Index des Pendlersaldos	36,4	33,0	.	.
Waidhofen an der Thaya	57	49	57	-	Index der Pendlermobilität	88,3	91,5	.	.
Windigsteig	22	19	22	-					
aus anderem Bundesland	75	69	9	66					
WIEN	26	21	8	18					
ERWERBSTÄTIGE AM ARBEITSORT	1377	1039	.	.	<b>04 ECHSENBACH</b>				
Index des Pendlersaldos	153,9	206,6	.	.	ERWERBSTÄTIGE AM WOHNORT	587	348	.	.
Index der Pendlermobilität	149,1	208,3	.	.	Nichtpendler	95	48	.	.
					Gemeinde-Binnenpendler	102	67	102	-
<b>19 ALTMELON</b>					AUSPENDLER	390	233	345	45
ERWERBSTÄTIGE AM WOHNORT	408	265	.	.	in and. Gemeinde des Pol.Bez.	150	103	148	2
Nichtpendler	92	46	.	.	Allentsteig	37	26	37	-
Gemeinde-Binnenpendler	40	29	40	-	Zwettl-Niederösterreich	73	48	72	1
AUSPENDLER	276	190	211	65	in and. Pol.Bez. des Bundesl.	186	100	177	9
in and. Gemeinde des Pol.Bez.	146	95	141	5	Gmünd	62	36	60	2
Arbesbach	26	16	26	-	Schrems	36	20	35	1
Zwettl-Niederösterreich	34	18	34	-	Waidhofen/Thaya	100	53	100	-
in and. Pol.Bez. des Bundesl.	30	20	15	15	Vitis	41	25	41	-
in anderes Bundesland	100	75	55	45	Waidhofen an der Thaya	46	25	46	-
OBERÖSTERREICH	73	59	54	19	in anderes Bundesland	52	28	20	32
Linz(Stadt)	30	28	18	12	WIEN	50	27	20	30
Perg	27	23	26	1	ins Ausland	2	2	-	2
WIEN	23	12	1	22	EINPENDLER	230	186	210	20
ins Ausland	-	-	-	-	aus and. Gemeinde des Pol.Bez.	88	70	87	1
EINPENDLER	22	11	18	4	Zwettl-Niederösterreich	28	27	28	-
aus and. Gemeinde des Pol.Bez.	15	7	15	-	aus and. Pol.Bez. des Bundesl.	124	109	117	7
aus and. Pol.Bez. des Bundesl.	-	-	-	-	Gmünd	43	36	39	4
aus anderem Bundesland	7	4	3	4	Waidhofen/Thaya	78	70	76	2
ERWERBSTÄTIGE AM ARBEITSORT	154	86	.	.	Vitis	29	27	28	1
Index des Pendlersaldos	37,7	32,5	.	.	aus anderem Bundesland	18	7	6	12
Index der Pendlermobilität	73,0	75,8	.	.	ERWERBSTÄTIGE AM ARBEITSORT	427	301	.	.
					Index des Pendlersaldos	72,7	86,5	.	.
					Index der Pendlermobilität	105,6	120,4	.	.
<b>02 ARBESBACH</b>					<b>05 GÖPFRTZ AN DER WILD</b>				
ERWERBSTÄTIGE AM WOHNORT	883	526	.	.	ERWERBSTÄTIGE AM WOHNORT	736	443	.	.
Nichtpendler	283	151	.	.	Nichtpendler	136	67	.	.
Gemeinde-Binnenpendler	188	100	188	-	Gemeinde-Binnenpendler	113	63	113	-
AUSPENDLER	412	275	309	103	AUSPENDLER	487	313	450	37
in and. Gemeinde des Pol.Bez.	175	107	169	6	in and. Gemeinde des Pol.Bez.	108	79	107	1
Groß-Gerungs	53	27	51	2	Allentsteig	65	47	65	-
Zwettl-Niederösterreich	67	44	65	2	Zwettl-Niederösterreich	21	12	21	-
in and. Pol.Bez. des Bundesl.	75	45	42	33	in and. Pol.Bez. des Bundesl.	294	182	283	11
in anderes Bundesland	158	120	98	60	Horn	101	66	99	2
OBERÖSTERREICH	121	99	95	26	Horn	67	42	66	1
Linz(Stadt)	52	44	44	8	Waidhofen/Thaya	133	72	132	1
Freistadt	23	13	22	1	Groß-Siegharts	34	20	34	-
Urfahr-Umgebung	21	19	13	8	Waidhofen an der Thaya	53	26	53	-
WIEN	35	20	3	32	in anderes Bundesland	83	51	60	23
ins Ausland	4	3	-	4	WIEN	79	49	60	19
EINPENDLER	135	86	124	11	ins Ausland	2	1	-	2
aus and. Gemeinde des Pol.Bez.	112	71	109	3	EINPENDLER	172	142	161	11
Altmelon	26	16	26	-	aus and. Gemeinde des Pol.Bez.	41	34	40	1
Groß-Gerungs	50	34	49	1	aus and. Pol.Bez. des Bundesl.	113	97	109	4
aus and. Pol.Bez. des Bundesl.	9	6	7	2	Horn	25	23	25	-
aus anderem Bundesland	14	9	8	6	Waidhofen/Thaya	62	51	59	3
ERWERBSTÄTIGE AM ARBEITSORT	606	337	.	.	aus anderem Bundesland	18	11	12	6
Index des Pendlersaldos	68,6	64,1	.	.					
Index der Pendlermobilität	61,9	68,6	.	.					



**Tabelle 1: Erwerbstätige nach Wohngemeinden, Arbeitsgemeinden und Geschlecht bzw. Pendelfrequenz**

Wohngemeinde, Arbeitsgemeinde	Insgesamt	dar.: männlich	Tages- pendler	Nicht- tages- pendler	Wohngemeinde, Arbeitsgemeinde	Insgesamt	dar.: männlich	Tages- pendler	Nicht- tages- pendler
<b>05 GÖPFRITZ AN DER WILD (Forts.)</b>					<b>09 GROSSGÖTTFRITZ (Forts.)</b>				
ERWERBSTÄTIGE AM ARBEITSORT	421	272	.	.	ins Ausland	2	1	-	2
<i>Index des Pendlersaldos</i>	<i>57,2</i>	<i>61,4</i>	.	.	EINPENDLER	170	119	157	13
<i>Index der Pendlermobilität</i>	<i>89,5</i>	<i>102,7</i>	.	.	aus and. Gemeinde des Pol.Bez.	117	78	117	-
					Zwettl-Niederösterreich	49	29	49	-
					aus and. Pol.Bez. des Bundesl.	41	33	35	6
					aus anderem Bundesland	12	8	5	7
<b>06 GRAFENSCHLAG</b>					ERWERBSTÄTIGE AM ARBEITSORT	380	246	.	.
ERWERBSTÄTIGE AM WOHNORT	365	229	.	.	<i>Index des Pendlersaldos</i>	<i>55,8</i>	<i>56,3</i>	.	.
Nichtpendler	92	49	.	.	<i>Index der Pendlermobilität</i>	<i>94,1</i>	<i>98,2</i>	.	.
Gemeinde-Binnenpendler	75	53	75	-					
AUSPENDLER	198	127	162	36	<b>11 GUTENBRUNN</b>				
in and. Gemeinde des Pol.Bez.	127	78	124	3	ERWERBSTÄTIGE AM WOHNORT	262	167	.	.
Zwettl-Niederösterreich	77	47	75	2	Nichtpendler	20	12	.	.
in and. Pol.Bez. des Bundesl.	50	36	37	13	Gemeinde-Binnenpendler	41	24	41	-
in anderes Bundesland	21	13	1	20	AUSPENDLER	201	131	148	53
ins Ausland	-	-	-	-	in and. Gemeinde des Pol.Bez.	82	46	78	4
EINPENDLER	156	134	145	11	Martinsberg	20	9	18	2
aus and. Gemeinde des Pol.Bez.	128	109	127	1	Zwettl-Niederösterreich	20	9	20	-
Traunstein	24	23	24	-	in and. Pol.Bez. des Bundesl.	67	50	52	15
aus and. Pol.Bez. des Bundesl.	23	21	18	5	Melk	27	23	25	2
aus anderem Bundesland	5	4	-	5	in anderes Bundesland	49	35	18	31
ERWERBSTÄTIGE AM ARBEITSORT	323	236	.	.	WIEN	39	27	13	26
<i>Index des Pendlersaldos</i>	<i>88,5</i>	<i>103,1</i>	.	.	ins Ausland	3	-	-	3
<i>Index der Pendlermobilität</i>	<i>97,0</i>	<i>114,0</i>	.	.	EINPENDLER	46	30	42	4
					aus and. Gemeinde des Pol.Bez.	33	20	31	2
					aus and. Pol.Bez. des Bundesl.	6	4	4	2
					aus anderem Bundesland	7	6	7	-
<b>08 GROSS-GERUNGS</b>					ERWERBSTÄTIGE AM ARBEITSORT	107	66	.	.
ERWERBSTÄTIGE AM WOHNORT	2154	1331	.	.	<i>Index des Pendlersaldos</i>	<i>40,8</i>	<i>39,5</i>	.	.
Nichtpendler	408	195	.	.	<i>Index der Pendlermobilität</i>	<i>94,3</i>	<i>96,4</i>	.	.
Gemeinde-Binnenpendler	639	358	639	-					
AUSPENDLER	1107	778	871	236	<b>14 KIRCHSCHLAG</b>				
in and. Gemeinde des Pol.Bez.	546	360	524	22	ERWERBSTÄTIGE AM WOHNORT	315	192	.	.
Allensteig	21	19	15	6	Nichtpendler	105	47	.	.
Arbesbach	50	34	49	1	Gemeinde-Binnenpendler	13	6	13	-
Langschlag	27	12	27	-	AUSPENDLER	197	139	163	34
Rappottenstein	28	23	25	3	in and. Gemeinde des Pol.Bez.	104	75	102	2
Zwettl-Niederösterreich	362	226	352	10	Ottenschlag	43	28	43	-
in and. Pol.Bez. des Bundesl.	303	234	248	55	Zwettl-Niederösterreich	25	16	25	-
Gmünd	179	133	174	5	in and. Pol.Bez. des Bundesl.	70	51	58	12
Gmünd	90	72	89	1	Melk	22	16	22	-
Großschönau	21	18	21	-	in anderes Bundesland	23	13	3	20
Schrems	22	18	18	4	WIEN	20	11	3	17
Waidhofen/Thaya	23	21	20	3	ins Ausland	-	-	-	-
Waidhofen an der Thaya	20	19	19	1	EINPENDLER	19	11	15	4
in anderes Bundesland	243	175	99	144	aus and. Gemeinde des Pol.Bez.	7	3	7	-
OBERÖSTERREICH	93	76	64	29	aus and. Pol.Bez. des Bundesl.	7	4	7	-
Linz(Stadt)	52	48	40	12	aus anderem Bundesland	5	4	1	4
WIEN	142	93	35	107	ERWERBSTÄTIGE AM ARBEITSORT	137	64	.	.
ins Ausland	15	9	-	15	<i>Index des Pendlersaldos</i>	<i>43,5</i>	<i>33,3</i>	.	.
EINPENDLER	574	317	530	44	<i>Index der Pendlermobilität</i>	<i>68,6</i>	<i>78,1</i>	.	.
aus and. Gemeinde des Pol.Bez.	415	223	407	8					
Arbesbach	53	27	51	2	<b>15 KOTTES-PURK</b>				
Langschlag	111	54	110	1	ERWERBSTÄTIGE AM WOHNORT	732	432	.	.
Rappottenstein	55	26	54	1	Nichtpendler	237	127	.	.
Zwettl-Niederösterreich	136	76	133	3	Gemeinde-Binnenpendler	123	73	123	-
aus and. Pol.Bez. des Bundesl.	95	58	88	7	AUSPENDLER	372	232	303	69
Gmünd	68	38	68	-	in and. Gemeinde des Pol.Bez.	104	60	99	5
Großschönau	23	18	23	-	Ottenschlag	42	25	42	-
aus anderem Bundesland	64	36	35	29	Zwettl-Niederösterreich	33	16	29	4
WIEN	42	23	23	19	in and. Pol.Bez. des Bundesl.	208	126	188	20
ERWERBSTÄTIGE AM ARBEITSORT	1621	870	.	.	Krems an der Donau(Stadt)	75	46	71	4
<i>Index des Pendlersaldos</i>	<i>75,3</i>	<i>65,4</i>	.	.	Krems(Ld)	78	38	75	3
<i>Index der Pendlermobilität</i>	<i>78,0</i>	<i>82,3</i>	.	.	in anderes Bundesland	60	46	16	44
					WIEN	52	40	16	36
					ins Ausland	-	-	-	-
<b>09 GROSSGÖTTFRITZ</b>					EINPENDLER	129	102	119	10
ERWERBSTÄTIGE AM WOHNORT	681	437	.	.	aus and. Gemeinde des Pol.Bez.	51	37	51	-
Nichtpendler	141	80	.	.	aus and. Pol.Bez. des Bundesl.	68	59	66	2
Gemeinde-Binnenpendler	69	47	69	-					
AUSPENDLER	471	310	423	48					
in and. Gemeinde des Pol.Bez.	364	229	355	9					
Waldhausen	39	29	38	1					
Zwettl-Niederösterreich	265	149	259	6					
in and. Pol.Bez. des Bundesl.	61	49	52	9					
in anderes Bundesland	44	31	16	28					
WIEN	35	22	13	22					

325 POL.BEZ.: ZWETTL

**Tabelle 1: Erwerbstätige nach Wohngemeinden, Arbeitsgemeinden und Geschlecht bzw. Pendelfrequenz**

Wohngemeinde, Arbeitsgemeinde	Insge- samt	dar.: männ- lich	Tages- pendler	Nicht- tages- pendler	Wohngemeinde, Arbeitsgemeinde	Insge- samt	dar.: männ- lich	Tages- pendler	Nicht- tages- pendler
<b>15 KOTTES-PURK (Forts.)</b>					<b>18 OTTENSCHLAG (Forts.)</b>				
Krems(Ld)	63	56	62	1	Kottes-Purk	42	25	42	-
Albrechtsberg/Gr.Krems	30	28	30	-	Martinsberg	37	22	36	1
aus anderem Bundesland	10	6	2	8	Sallingberg	34	23	34	-
ERWERBSTÄTIGE AM ARBEITSORT	489	302	.	.	Traunstein	37	22	37	-
<i>Index des Pendlersaldos</i>	66,8	69,9	.	.	aus and. Pol.Bez. des Bundesl.	60	41	58	2
<i>Index der Pendlermobilität</i>	68,4	77,3	.	.	Krems(Ld)	27	20	27	-
					Melk	22	13	21	1
					aus anderem Bundesland	17	10	2	15
<b>16 LANGSCHLAG</b>					ERWERBSTÄTIGE AM ARBEITSORT	629	371	.	.
ERWERBSTÄTIGE AM WOHNORT	853	506	.	.	<i>Index des Pendlersaldos</i>	131,0	138,4	.	.
Nichtpendler	176	80	.	.	<i>Index der Pendlermobilität</i>	119,0	137,7	.	.
Gemeinde-Binnenpendler	136	78	136	-	<b>20 PÖLLA</b>				
AUSPENDLER	541	348	440	101	ERWERBSTÄTIGE AM WOHNORT	474	292	.	.
in and. Gemeinde des Pol.Bez.	250	136	242	8	Nichtpendler	93	52	.	.
Groß-Gerungs	111	54	110	1	Gemeinde-Binnenpendler	75	35	75	-
Zwettl-Niederösterreich	91	45	87	4	AUSPENDLER	306	205	258	48
in and. Pol.Bez. des Bundesl.	131	93	112	19	in and. Gemeinde des Pol.Bez.	53	37	51	2
Gmünd	83	58	79	4	Allentsteig	30	24	29	1
Gmünd	28	23	28	-	in and. Pol.Bez. des Bundesl.	204	136	191	13
in anderes Bundesland	154	116	86	68	Krems an der Donau(Stadt)	23	21	22	1
OBERÖSTERREICH	111	91	83	28	Horn	117	70	116	1
Linz(Stadt)	64	60	47	17	Horn	80	42	79	1
Freistadt	26	14	26	-	Krems(Ld)	28	16	27	1
WIEN	41	23	3	38	in anderes Bundesland	47	30	16	31
ins Ausland	6	3	-	6	WIEN	42	26	15	27
EINPENDLER	61	31	53	8	ins Ausland	2	2	-	2
aus and. Gemeinde des Pol.Bez.	39	19	39	-	EINPENDLER	72	43	67	5
Groß-Gerungs	27	12	27	-	aus and. Gemeinde des Pol.Bez.	33	15	32	1
aus and. Pol.Bez. des Bundesl.	11	5	10	1	aus and. Pol.Bez. des Bundesl.	35	26	35	-
aus anderem Bundesland	11	7	4	7	aus anderem Bundesland	4	2	-	4
ERWERBSTÄTIGE AM ARBEITSORT	373	189	.	.	ERWERBSTÄTIGE AM ARBEITSORT	240	130	.	.
<i>Index des Pendlersaldos</i>	43,7	37,4	.	.	<i>Index des Pendlersaldos</i>	50,6	44,5	.	.
<i>Index der Pendlermobilität</i>	70,6	74,9	.	.	<i>Index der Pendlermobilität</i>	79,7	84,9	.	.
<b>17 MARTINSBERG</b>					<b>21 RAPPOTTENSTEIN</b>				
ERWERBSTÄTIGE AM WOHNORT	536	333	.	.	ERWERBSTÄTIGE AM WOHNORT	792	497	.	.
Nichtpendler	147	85	.	.	Nichtpendler	182	96	.	.
Gemeinde-Binnenpendler	106	64	106	-	Gemeinde-Binnenpendler	137	82	137	-
AUSPENDLER	283	184	204	79	AUSPENDLER	473	319	356	117
in and. Gemeinde des Pol.Bez.	106	63	99	7	in and. Gemeinde des Pol.Bez.	310	203	299	11
Ottenschlag	37	22	36	1	Groß-Gerungs	55	26	54	1
Zwettl-Niederösterreich	32	22	27	5	Zwettl-Niederösterreich	178	111	172	6
in and. Pol.Bez. des Bundesl.	121	82	98	23	in and. Pol.Bez. des Bundesl.	61	43	38	23
Melk	47	32	45	2	in anderes Bundesland	97	69	19	78
in anderes Bundesland	53	38	7	46	OBERÖSTERREICH	20	18	9	11
WIEN	37	24	1	36	WIEN	73	48	10	63
ins Ausland	3	1	-	3	ins Ausland	5	4	-	5
EINPENDLER	152	108	139	13	EINPENDLER	146	105	123	23
aus and. Gemeinde des Pol.Bez.	103	73	98	5	aus and. Gemeinde des Pol.Bez.	117	86	109	8
Gutenbrunn	20	9	18	2	Groß-Gerungs	28	23	25	3
aus and. Pol.Bez. des Bundesl.	36	26	35	1	Zwettl-Niederösterreich	25	17	24	1
Melk	29	21	29	-	aus and. Pol.Bez. des Bundesl.	17	14	12	5
aus anderem Bundesland	13	9	6	7	aus anderem Bundesland	12	5	2	10
ERWERBSTÄTIGE AM ARBEITSORT	405	257	.	.	ERWERBSTÄTIGE AM ARBEITSORT	465	283	.	.
<i>Index des Pendlersaldos</i>	75,6	77,2	.	.	<i>Index des Pendlersaldos</i>	58,7	56,9	.	.
<i>Index der Pendlermobilität</i>	81,2	87,7	.	.	<i>Index der Pendlermobilität</i>	78,2	85,3	.	.
<b>18 OTTENSCHLAG</b>					<b>22 SALLINGBERG</b>				
ERWERBSTÄTIGE AM WOHNORT	480	268	.	.	ERWERBSTÄTIGE AM WOHNORT	606	380	.	.
Nichtpendler	100	48	.	.	Nichtpendler	121	65	.	.
Gemeinde-Binnenpendler	169	87	169	-	Gemeinde-Binnenpendler	98	59	98	-
AUSPENDLER	211	133	163	48	AUSPENDLER	387	256	319	68
in and. Gemeinde des Pol.Bez.	104	62	102	2	in and. Gemeinde des Pol.Bez.	222	150	220	2
Zwettl-Niederösterreich	50	27	50	-	Ottenschlag	34	23	34	-
in and. Pol.Bez. des Bundesl.	56	41	47	9	Waldhausen	42	32	41	1
in anderes Bundesland	46	27	14	32	Zwettl-Niederösterreich	83	48	82	1
WIEN	38	21	12	26	in and. Pol.Bez. des Bundesl.	108	71	85	23
ins Ausland	5	3	-	5	Krems an der Donau(Stadt)	30	18	27	3
EINPENDLER	360	236	339	21	Krems(Ld)	29	17	27	2
aus and. Gemeinde des Pol.Bez.	283	185	279	4	in anderes Bundesland	54	35	14	40
Kirchschlag	43	28	43	-					

325 POL.BEZ.: ZWETTL

**Tabelle 1: Erwerbstätige nach Wohngemeinden, Arbeitsgemeinden und Geschlecht bzw. Pendelfrequenz**

Wohngemeinde, Arbeitsgemeinde	Insgesamt	dar.: männlich	Tagespendler	Nicht-tagespendler	Wohngemeinde, Arbeitsgemeinde	Insgesamt	dar.: männlich	Tagespendler	Nicht-tagespendler
<b>22 SALLINGBERG (Forts.)</b>					<b>25 SCHWEIGGERS (Forts.)</b>				
WIEN	44	27	12	32	Gmünd	93	65	91	2
ins Ausland	3	-	-	3	Schrems	82	56	79	3
EINPENDLER	149	98	133	16	Weitra	25	16	25	-
aus and. Gemeinde des Pol.Bez.	97	60	90	7	in anderes Bundesland	64	43	19	45
aus and. Pol.Bez. des Bundesl.	44	32	41	3	WIEN	59	40	18	41
Krems(Ld)	34	25	32	2	ins Ausland	1	-	-	1
aus anderem Bundesland	8	6	2	6	EINPENDLER	150	85	142	8
ERWERBSTÄTIGE AM ARBEITSORT	368	222	.	.	aus and. Gemeinde des Pol.Bez.	65	33	65	-
Index des Pendlersaldos	60,7	58,4	.	.	Zwettl-Niederösterreich	44	18	44	-
Index der Pendlermobilität	88,4	93,2	.	.	aus and. Pol.Bez. des Bundesl.	80	49	74	6
					Gmünd	50	26	49	1
					aus anderem Bundesland	5	3	3	2
					ERWERBSTÄTIGE AM ARBEITSORT	532	289	.	.
					Index des Pendlersaldos	55,0	50,5	.	.
					Index der Pendlermobilität	76,0	79,2	.	.
<b>23 SCHÖNBACH</b>					<b>28 TRAUNSTEIN</b>				
ERWERBSTÄTIGE AM WOHNORT	407	262	.	.	ERWERBSTÄTIGE AM WOHNORT	499	308	.	.
Nichtpendler	104	56	.	.	Nichtpendler	149	85	.	.
Gemeinde-Binnenpendler	80	47	80	-	Gemeinde-Binnenpendler	59	32	59	-
AUSPENDLER	223	159	158	65	AUSPENDLER	291	191	216	75
in and. Gemeinde des Pol.Bez.	125	92	118	7	in and. Gemeinde des Pol.Bez.	174	117	168	6
Zwettl-Niederösterreich	50	30	46	4	Grafenschlag	24	23	24	-
in and. Pol.Bez. des Bundesl.	43	29	24	19	Ottenschlag	37	22	37	-
in anderes Bundesland	53	37	16	37	Zwettl-Niederösterreich	62	37	58	4
OBERÖSTERREICH	21	18	10	11	in and. Pol.Bez. des Bundesl.	64	36	39	25
WIEN	31	19	6	25	in anderes Bundesland	51	37	9	42
ins Ausland	2	1	-	2	WIEN	32	22	5	27
EINPENDLER	156	104	102	54	ins Ausland	2	1	-	2
aus and. Gemeinde des Pol.Bez.	78	55	77	1	EINPENDLER	34	20	21	13
aus and. Pol.Bez. des Bundesl.	21	15	9	12	aus and. Gemeinde des Pol.Bez.	23	13	20	3
aus anderem Bundesland	57	34	16	41	aus and. Pol.Bez. des Bundesl.	1	1	1	-
WIEN	57	34	16	41	aus anderem Bundesland	10	6	-	10
ERWERBSTÄTIGE AM ARBEITSORT	340	207	.	.	ERWERBSTÄTIGE AM ARBEITSORT	242	137	.	.
Index des Pendlersaldos	83,5	79,0	.	.	Index des Pendlersaldos	48,5	44,5	.	.
Index der Pendlermobilität	93,1	100,4	.	.	Index der Pendlermobilität	65,1	68,5	.	.
<b>24 SCHWARZENAU</b>					<b>29 WALDHAUSEN</b>				
ERWERBSTÄTIGE AM WOHNORT	674	408	.	.	ERWERBSTÄTIGE AM WOHNORT	551	321	.	.
Nichtpendler	109	68	.	.	Nichtpendler	98	42	.	.
Gemeinde-Binnenpendler	105	60	105	-	Gemeinde-Binnenpendler	108	75	108	-
AUSPENDLER	460	280	401	59	AUSPENDLER	345	204	292	53
in and. Gemeinde des Pol.Bez.	126	84	125	1	in and. Gemeinde des Pol.Bez.	201	114	199	2
Allentsteig	58	42	57	1	Zwettl-Niederösterreich	154	79	153	1
Zwettl-Niederösterreich	44	24	44	-	in and. Pol.Bez. des Bundesl.	93	62	78	15
in and. Pol.Bez. des Bundesl.	244	143	224	20	Krems an der Donau(Stadt)	27	14	26	1
Gmünd	60	36	58	2	Krems(Ld)	29	14	26	3
Gmünd	22	13	22	-	in anderes Bundesland	50	27	15	35
Schrems	28	16	26	2	WIEN	48	26	15	33
Horn	26	15	24	2	ins Ausland	1	1	-	1
Waidhofen/Thaya	122	67	119	3	EINPENDLER	378	319	361	17
Vitis	36	25	36	-	aus and. Gemeinde des Pol.Bez.	239	200	234	5
Waidhofen an der Thaya	64	34	62	2	Großgöttfritz	39	29	38	1
in anderes Bundesland	81	46	52	29	Sallingberg	42	32	41	1
WIEN	76	42	51	25	Zwettl-Niederösterreich	80	69	80	-
ins Ausland	9	7	-	9	aus and. Pol.Bez. des Bundesl.	132	112	127	5
EINPENDLER	229	189	219	10	Krems(Ld)	87	75	85	2
aus and. Gemeinde des Pol.Bez.	88	77	87	1	Lichtenau im Waldviertel	41	38	40	1
aus and. Pol.Bez. des Bundesl.	132	108	127	5	Rastenfeld	21	14	21	-
Gmünd	53	44	53	-	aus anderem Bundesland	7	7	-	7
Waidhofen/Thaya	68	53	65	3	ERWERBSTÄTIGE AM ARBEITSORT	584	436	.	.
aus anderem Bundesland	9	4	5	4	Index des Pendlersaldos	106,0	135,8	.	.
ERWERBSTÄTIGE AM ARBEITSORT	443	317	.	.	Index der Pendlermobilität	131,2	162,9	.	.
Index des Pendlersaldos	65,7	77,7	.	.					
Index der Pendlermobilität	102,2	115,0	.	.					
<b>25 SCHWEIGGERS</b>					<b>30 ZWETTL-NIEDERÖSTERREICH</b>				
ERWERBSTÄTIGE AM WOHNORT	968	572	.	.	ERWERBSTÄTIGE AM WOHNORT	5242	3006	.	.
Nichtpendler	225	110	.	.	Nichtpendler	676	378	.	.
Gemeinde-Binnenpendler	157	94	157	-	Gemeinde-Binnenpendler	2923	1526	2923	-
AUSPENDLER	586	368	513	73	AUSPENDLER	1643	1102	1273	370
in and. Gemeinde des Pol.Bez.	224	131	215	9	in and. Gemeinde des Pol.Bez.	536	371	530	6
Zwettl-Niederösterreich	181	96	174	7					
in and. Pol.Bez. des Bundesl.	297	194	279	18					
Gmünd	241	161	236	5					

325 POL.BEZ.: ZWETTL

**Tabelle 1: Erwerbstätige nach Wohngemeinden, Arbeitsgemeinden und Geschlecht bzw. Pendelfrequenz**

Wohngemeinde, Arbeitsgemeinde	Insge- samt	dar.: männ- lich	Tages- pendler	Nicht- tages- pendler	Wohngemeinde, Arbeitsgemeinde	Insge- samt	dar.: männ- lich	Tages- pendler	Nicht- tages- pendler
<b>30 ZWETTL-NIEDERÖSTERREICH (Forts.)</b>					<b>4 OBERÖSTERREICH</b>				
Allentsteig	67	63	66	1	<b>ERWERBSTÄTIGE AM WOHNORT</b>	<b>624684</b>	<b>363105</b>	.	.
Echsenbach	28	27	28	-	<b>Nichtpendler</b>	<b>56631</b>	<b>28991</b>	.	.
Groß-Gerungs	136	76	133	3	<b>Gemeinde-Binnenpendler</b>	<b>197983</b>	<b>99408</b>	<b>197983</b>	-
Großgöttfritz	49	29	49	-	<b>AUSPENDLER</b>	<b>370070</b>	<b>234706</b>	<b>341894</b>	<b>28176</b>
Rappottenstein	25	17	24	1	<b>in and. Gemeinde des Pol.Bez.</b>	<b>140385</b>	<b>83674</b>	<b>138562</b>	<b>1823</b>
Schweiggers	44	18	44	-	<b>in and. Pol.Bez. des Bundesl.</b>	<b>185286</b>	<b>121140</b>	<b>176954</b>	<b>8332</b>
Waldhausen	80	69	80	-	<b>in anderes Bundesland</b>	<b>31427</b>	<b>21542</b>	<b>18488</b>	<b>12939</b>
in and. Pol.Bez. des Bundesl.	704	485	607	97	<b>ins Ausland</b>	<b>12972</b>	<b>8350</b>	<b>7890</b>	<b>5082</b>
Krems an der Donau(Stadt)	89	52	80	9	<b>EINPENDLER</b>	<b>358159</b>	<b>228562</b>	<b>332943</b>	<b>25216</b>
St.Pölten(Stadt)	46	37	36	10	<b>in and. Gemeinde des Pol.Bez.</b>	<b>140385</b>	<b>83674</b>	<b>138562</b>	<b>1823</b>
Gmünd	252	168	243	9	<b>aus and. Pol.Bez. des Bundesl.</b>	<b>185286</b>	<b>121140</b>	<b>176954</b>	<b>8332</b>
Gmünd	85	59	83	2	<b>aus anderem Bundesland</b>	<b>32488</b>	<b>23748</b>	<b>17427</b>	<b>15061</b>
Schrems	93	65	91	2	<b>ERWERBSTÄTIGE AM ARBEITSORT</b>	<b>612773</b>	<b>356961</b>	.	.
Weitra	24	12	22	2	<i>Index des Pendlersaldos</i>	<i>98,1</i>	<i>98,3</i>	.	.
Horn	35	26	34	1	<i>Index der Pendlermobilität</i>	<i>116,6</i>	<i>127,6</i>	.	.
Horn	22	17	21	1	<b>401 LINZ</b>				
Krems(Ld)	81	49	73	8	<b>ERWERBSTÄTIGE AM WOHNORT</b>	<b>83476</b>	<b>45650</b>	.	.
Rastenfeld	33	16	30	3	<b>Nichtpendler</b>	<b>2680</b>	<b>1449</b>	.	.
Mödling	22	21	6	16	<b>Gemeinde-Binnenpendler</b>	<b>62271</b>	<b>31481</b>	<b>62271</b>	-
Waidhofen/Thaya	91	70	89	2	<b>AUSPENDLER</b>	<b>18525</b>	<b>12720</b>	<b>16635</b>	<b>1890</b>
Vitis	25	20	25	-	<b>in and. Gemeinde des Pol.Bez.</b>	-	-	-	-
Waidhofen an der Thaya	53	39	53	-	<b>in and. Pol.Bez. des Bundesl.</b>	<b>15524</b>	<b>10560</b>	<b>15194</b>	<b>330</b>
in anderes Bundesland	356	215	136	220	<b>Steyr(Stadt)</b>	<b>307</b>	<b>227</b>	<b>295</b>	<b>12</b>
WIEN	315	188	124	191	<b>Wels(Stadt)</b>	<b>1267</b>	<b>921</b>	<b>1239</b>	<b>28</b>
Wien 1.,Innere Stadt	58	25	23	35	<b>Braunau/Inn</b>	<b>57</b>	<b>42</b>	<b>49</b>	<b>8</b>
Wien 9.,Alsergrund	35	18	16	19	<b>Braunau am Inn</b>	<b>26</b>	<b>22</b>	<b>23</b>	<b>3</b>
Wien 10.,Favoriten	21	16	10	11	<b>Eferding</b>	<b>229</b>	<b>153</b>	<b>223</b>	<b>6</b>
Wien 21.,Floridsdorf	20	14	9	11	<b>Alkoven</b>	<b>82</b>	<b>46</b>	<b>79</b>	<b>3</b>
ins Ausland	47	31	-	47	<b>Eferding</b>	<b>61</b>	<b>38</b>	<b>60</b>	<b>1</b>
<b>EINPENDLER</b>	<b>3035</b>	<b>1782</b>	<b>2811</b>	<b>224</b>	<b>Pupping</b>	<b>26</b>	<b>24</b>	<b>26</b>	<b>-</b>
<b>aus and. Gemeinde des Pol.Bez.</b>	<b>1970</b>	<b>1141</b>	<b>1911</b>	<b>59</b>	<b>Freistadt</b>	<b>342</b>	<b>232</b>	<b>333</b>	<b>9</b>
Allentsteig	47	27	45	2	<b>Freistadt</b>	<b>72</b>	<b>44</b>	<b>69</b>	<b>3</b>
Altmelon	34	18	34	-	<b>Hagenberg im Mühlkreis</b>	<b>77</b>	<b>57</b>	<b>74</b>	<b>3</b>
Arbesbach	67	44	65	2	<b>Pregarten</b>	<b>62</b>	<b>37</b>	<b>61</b>	<b>1</b>
Echsenbach	73	48	72	1	<b>Wartberg ob der Aist</b>	<b>30</b>	<b>20</b>	<b>30</b>	<b>-</b>
Göpfritz an der Wild	21	12	21	-	<b>Gmunden</b>	<b>243</b>	<b>185</b>	<b>222</b>	<b>21</b>
Grafenschlag	77	47	75	2	<b>Gmunden</b>	<b>94</b>	<b>77</b>	<b>91</b>	<b>3</b>
Groß-Gerungs	362	226	352	10	<b>Laakirchen</b>	<b>27</b>	<b>20</b>	<b>27</b>	<b>-</b>
Großgöttfritz	265	149	259	6	<b>Vorchdorf</b>	<b>32</b>	<b>23</b>	<b>32</b>	<b>-</b>
Gutenbrunn	20	9	20	-	<b>Grieskirchen</b>	<b>212</b>	<b>139</b>	<b>203</b>	<b>9</b>
Kirchschlag	25	16	25	-	<b>Bad Schallerbach</b>	<b>29</b>	<b>6</b>	<b>28</b>	<b>1</b>
Kottes-Purk	33	16	29	4	<b>Grieskirchen</b>	<b>41</b>	<b>31</b>	<b>39</b>	<b>2</b>
Langschlag	91	45	87	4	<b>Wallern an der Trattnach</b>	<b>31</b>	<b>29</b>	<b>31</b>	<b>-</b>
Martinsberg	32	22	27	5	<b>Kirchdorf/Krems</b>	<b>254</b>	<b>189</b>	<b>241</b>	<b>13</b>
Ottenschlag	50	27	50	-	<b>Kirchdorf an der Krems</b>	<b>62</b>	<b>46</b>	<b>60</b>	<b>2</b>
Rappottenstein	178	111	172	6	<b>Kremsmünster</b>	<b>58</b>	<b>45</b>	<b>58</b>	<b>-</b>
Sallingberg	83	48	82	1	<b>Micheldorf i.Oberösterr.</b>	<b>28</b>	<b>21</b>	<b>27</b>	<b>1</b>
Schönbach	50	30	46	4	<b>Linz-Land</b>	<b>9670</b>	<b>6469</b>	<b>9548</b>	<b>122</b>
Schwarzenau	44	24	44	-	<b>Ansfelden</b>	<b>1085</b>	<b>689</b>	<b>1072</b>	<b>13</b>
Schweiggers	181	96	174	7	<b>Asten</b>	<b>304</b>	<b>222</b>	<b>300</b>	<b>4</b>
Traunstein	62	37	58	4	<b>Enns</b>	<b>432</b>	<b>314</b>	<b>420</b>	<b>12</b>
Waldhausen	154	79	153	1	<b>Hörsching</b>	<b>1058</b>	<b>844</b>	<b>1039</b>	<b>19</b>
aus and. Pol.Bez. des Bundesl.	939	558	829	110	<b>Kematen an der Krems</b>	<b>20</b>	<b>14</b>	<b>20</b>	<b>-</b>
Krems an der Donau(Stadt)	27	16	27	-	<b>Kirchberg-Thening</b>	<b>20</b>	<b>12</b>	<b>20</b>	<b>-</b>
Gmünd	328	169	314	14	<b>Leonding</b>	<b>2837</b>	<b>1843</b>	<b>2813</b>	<b>24</b>
Gmünd	29	18	27	2	<b>Neuhofen an der Krems</b>	<b>100</b>	<b>73</b>	<b>95</b>	<b>5</b>
Großdietmanns	20	8	20	-	<b>Pasching</b>	<b>1352</b>	<b>815</b>	<b>1334</b>	<b>18</b>
Großschönau	57	31	56	1	<b>Pucking</b>	<b>54</b>	<b>43</b>	<b>53</b>	<b>1</b>
Kirchberg am Walde	35	11	35	-	<b>St.Florian</b>	<b>256</b>	<b>172</b>	<b>255</b>	<b>1</b>
Schrems	38	19	38	-	<b>Traun</b>	<b>2000</b>	<b>1334</b>	<b>1978</b>	<b>22</b>
Waldenstein	24	13	23	1	<b>Wilhering</b>	<b>72</b>	<b>40</b>	<b>72</b>	<b>-</b>
Weitra	31	16	28	3	<b>Perg</b>	<b>377</b>	<b>243</b>	<b>372</b>	<b>5</b>
Horn	51	33	45	6	<b>Langenstein</b>	<b>25</b>	<b>17</b>	<b>25</b>	<b>-</b>
Krems(Ld)	235	133	231	4	<b>Luftenberg an der Donau</b>	<b>34</b>	<b>15</b>	<b>34</b>	<b>-</b>
Gföhl	37	20	37	-	<b>Mauthausen</b>	<b>45</b>	<b>34</b>	<b>43</b>	<b>2</b>
Lichtenau im Waldviertel	37	17	37	-	<b>Perg</b>	<b>116</b>	<b>73</b>	<b>115</b>	<b>1</b>
Rastenfeld	97	51	94	3	<b>Schwertberg</b>	<b>64</b>	<b>50</b>	<b>63</b>	<b>1</b>
Melk	40	33	37	3	<b>St.Georgen an der Gusen</b>	<b>31</b>	<b>16</b>	<b>31</b>	<b>-</b>
Waidhofen/Thaya	136	82	127	9	<b>Ried/Innkreis</b>	<b>102</b>	<b>72</b>	<b>92</b>	<b>10</b>
Vitis	32	15	30	2	<b>Ried im Innkreis</b>	<b>71</b>	<b>46</b>	<b>63</b>	<b>8</b>
aus anderem Bundesland	126	83	71	55	<b>Rohrbach</b>	<b>155</b>	<b>93</b>	<b>146</b>	<b>9</b>
<b>OBERÖSTERREICH</b>	<b>24</b>	<b>14</b>	<b>11</b>	<b>13</b>	<b>Neufelden</b>	<b>23</b>	<b>17</b>	<b>22</b>	<b>1</b>
<b>WIEN</b>	<b>93</b>	<b>60</b>	<b>60</b>	<b>33</b>	<b>Rohrbach/Oberösterreich</b>	<b>34</b>	<b>14</b>	<b>32</b>	<b>2</b>
<b>ERWERBSTÄTIGE AM ARBEITSORT</b>	<b>6634</b>	<b>3686</b>	.	.	<b>St.Martin im Mühlkreis</b>	<b>22</b>	<b>13</b>	<b>21</b>	<b>1</b>
<i>Index des Pendlersaldos</i>	<i>126,6</i>	<i>122,6</i>	.	.	<b>Schärding</b>	<b>67</b>	<b>55</b>	<b>60</b>	<b>7</b>
<i>Index der Pendlermobilität</i>	<i>89,2</i>	<i>95,9</i>	.	.	<b>Steyr-Land</b>	<b>148</b>	<b>110</b>	<b>142</b>	<b>6</b>
					<b>Bad Hall</b>	<b>43</b>	<b>25</b>	<b>42</b>	<b>1</b>
					<b>Dietach</b>	<b>21</b>	<b>18</b>	<b>21</b>	<b>-</b>

325 POL.BEZ.: ZWETTL

**Tabelle 1: Erwerbstätige nach Wohngemeinden, Arbeitsgemeinden und Geschlecht bzw. Pendelfrequenz**

Wohngemeinde, Arbeitsgemeinde	Insgesamt	dar.: männlich	Tagespendler	Nicht-tagespendler	Wohngemeinde, Arbeitsgemeinde	Insgesamt	dar.: männlich	Tagespendler	Nicht-tagespendler
<b>401 LINZ (Forts.)</b>					<b>401 LINZ (Forts.)</b>				
Sierning	32	27	31	1	Altheim	24	17	19	5
Urfahr-Umgebung	1242	739	1213	29	Braunau am Inn	68	33	46	22
Alberndorf i.d.Riedmark	31	22	31	-	Eferding	2881	1855	2824	57
Altenberg bei Linz	47	27	47	-	Alkoven	853	502	843	10
Bad Leonfelden	72	38	70	2	Aschach an der Donau	238	157	230	8
Engerwitzdorf	150	90	148	2	Eferding	352	206	350	2
Feldkirchen an der Donau	23	13	21	2	Fraham	181	119	178	3
Gallneukirchen	175	77	173	2	Haibach ob der Donau	115	80	109	6
Gramastetten	44	26	43	1	Hartkirchen	364	237	354	10
Hellmonsödt	40	26	36	4	Hinzenbach	181	115	178	3
Kirchschlag bei Linz	22	10	20	2	Prambachkirchen	145	101	139	6
Lichtenberg	32	20	32	-	Pupping	167	128	166	1
Oberneukirchen	45	34	43	2	Scharten	128	91	124	4
Ottensheim	97	60	95	2	St.Marienkirchen/Polsenz	75	56	73	2
Puchenu	139	79	135	4	Stroheim	82	63	80	2
Steyregg	224	153	219	5	Freistadt	9209	6377	8714	495
Walding	37	30	37	-	Bad Zell	263	194	251	12
Vöcklabruck	166	124	150	16	Freistadt	883	625	867	16
Attnang-Puchheim	28	21	27	1	Grünbach	211	147	199	12
Lenzing	32	26	31	1	Gutau	430	299	406	24
Vöcklabruck	29	19	28	1	Hagenberg im Mühlkreis	591	382	583	8
Wels-Land	686	567	666	20	Hirschbach im Mühlkreis	185	132	176	9
Buchkirchen	71	66	70	1	Kaltenberg	46	29	36	10
Edt bei Lambach	22	19	20	2	Kefermarkt	385	273	372	13
Gunskirchen	118	106	116	2	Königswiesen	317	229	255	62
Marchtrenk	236	186	230	6	Lasberg	351	272	341	10
Pichl bei Wels	24	24	23	1	Leopoldschlag	83	54	66	17
Steinhaus	45	39	42	3	Liebenau	141	106	99	42
Thalheim bei Wels	60	44	59	1	Neumarkt im Mühlkreis	573	374	557	16
in anderes Bundesland	2474	1794	1350	1124	Pierbach	107	81	95	12
KÄRNTEN	50	38	-	50	Pregarten	979	635	969	10
NIEDERÖSTERREICH	714	581	434	280	Rainbach im Mühlkreis	297	220	267	30
St.Pölten(Stadt)	59	51	48	11	Sandl	174	133	161	13
Amstetten	294	235	280	14	Schönau im Mühlkreis	225	158	212	13
Amstetten	65	54	57	8	St.Leonhard bei Freistadt	272	203	250	22
Ennsdorf	91	80	89	2	St.Oswald bei Freistadt	343	260	331	12
St.Valentin	76	59	74	2	Tragwein	354	225	341	13
Baden	21	16	-	21	Unterweißenbach	245	183	202	43
Melk	65	63	57	8	Unterweikersdorf	410	277	408	2
Melk	54	54	46	8	Waldburg	167	121	153	14
Mödling	48	36	-	48	Wartberg ob der Aist	875	548	866	9
St.Pölten(Ld)	28	26	26	2	Weikersfelden	121	84	94	27
Tulln	42	41	-	42	Windhaag bei Freistadt	181	133	157	24
Tulln an der Donau	39	38	-	39	Gmunden	1041	725	856	185
Wien-Umgebung	63	44	-	63	Altmünster	120	82	102	18
Schwechat	32	20	-	32	Bad Goisern	42	32	30	12
SALZBURG	300	201	198	102	Bad Ischl	97	65	72	25
Salzburg(Stadt)	182	110	127	55	Ebensee	74	52	61	13
Salzburg-Umgeb.	80	65	60	20	Gmunden	191	135	154	37
Wals-Siezenheim	32	23	22	10	Gosau	20	18	12	8
STEIERMARK	151	112	4	147	Laakirchen	104	66	98	6
Graz(Stadt)	91	64	-	91	Ohlsdorf	68	44	54	14
TIROL	113	75	-	113	Pinsdorf	41	30	40	1
Innsbruck-Stadt	47	31	-	47	Roitham	37	31	33	4
Innsbruck-Land	20	14	-	20	Scharnstein	53	34	46	7
VORARLBERG	41	30	-	41	Traunkirchen	22	15	17	5
WIEN	1087	745	714	373	Vorchdorf	87	63	75	12
Wien 1.,Innere Stadt	175	112	89	86	Grieskirchen	1889	1387	1729	160
Wien 2.,Leopoldstadt	55	41	36	19	Bad Schallerbach	129	83	122	7
Wien 3.,Landstraße	76	52	41	35	Bruck-Waasen	68	49	55	13
Wien 4.,Wieden	42	27	26	16	Eschenau im Hausruckkreis	50	40	45	5
Wien 6.,Mariahilf	28	20	19	9	Gallspach	52	37	50	2
Wien 7.,Neubau	39	25	19	20	Gaspoltschhofen	45	27	43	2
Wien 9.,Alsergrund	60	27	26	34	Geboltskirchen	27	19	21	6
Wien 10.,Favoriten	66	51	46	20	Grieskirchen	153	111	145	8
Wien 11.,Simmering	24	16	15	9	Haag am Hausruck	30	25	25	5
Wien 12.,Meidling	48	26	39	9	Heiligenberg	20	13	18	2
Wien 13.,Hietzing	37	33	26	11	Hofkirchen a.d.Trattnach	35	24	31	4
Wien 14.,Penzing	31	16	23	8	Kallham	75	60	70	5
Wien 15.,Rudolfsh.-Fünfh	31	22	21	10	Kematen am Innbach	26	23	25	1
Wien 16.,Ottakring	22	10	15	7	Meggenhofen	28	23	24	4
Wien 17.,Hernals	29	25	24	5	Michaelnbach	30	23	28	2
Wien 19.,Döbling	117	87	102	15	Natternbach	99	83	91	8
Wien 20.,Brigittenau	22	17	13	9	Neukirchen am Walde	80	66	61	19
Wien 21.,Floridsdorf	34	27	20	14	Neumarkt im Hausruckkreis	56	47	54	2
Wien 22.,Donaustadt	32	15	21	11	Peuerbach	71	49	63	8
Wien 23.,Liesing	82	74	72	10	Pram	27	22	27	-
ins Ausland	527	366	91	436	Schlüßlberg	89	61	86	3
EINPENDLER	89294	57127	83471	5823	St.Agatha	148	106	141	7
aus and. Gemeinde des Pol.Bez.	-	-	-	-	St.Georgen b.Grieskirchen	26	18	19	7
aus and. Pol.Bez. des Bundesl.	81607	51472	78407	3200	Steege	39	35	37	2
Steyr(Stadt)	993	577	964	29	Taufkirchen a.d.Trattnach	62	42	57	5
Wels(Stadt)	1966	1300	1921	45	Tollet	29	19	25	4
Braunau/Inn	293	176	207	86	Waizenkirchen	181	121	166	15
					Wallern an der Trattnach	107	76	105	2

**Tabelle 1: Erwerbstätige nach Wohngemeinden, Arbeitsgemeinden und Geschlecht bzw. Pendelfrequenz**

Wohngemeinde, Arbeitsgemeinde	Insgesamt	dar.: männlich	Tagespendler	Nicht-tagespendler	Wohngemeinde, Arbeitsgemeinde	Insgesamt	dar.: männlich	Tagespendler	Nicht-tagespendler
<b>401 LINZ (Forts.)</b>					<b>401 LINZ (Forts.)</b>				
Weibern	30	23	25	5	Hofkirchen im Mühlkreis	125	93	107	18
Kirchdorf/Krems	933	664	834	99	Julbach	187	144	140	47
Grünburg	36	25	31	5	Kirchberg ob der Donau	146	88	127	19
Inzersdorf im Kremstal	34	23	32	2	Klaffer am Hochficht	141	127	104	37
Kirchdorf an der Krems	74	44	70	4	Kleinzell im Mühlkreis	207	130	199	8
Kremsmünster	189	128	178	11	Kollerschlag	144	111	119	25
Micheldorf i.Oberösterr.	71	53	65	6	Lembach im Mühlkreis	112	70	102	10
Molln	43	30	35	8	Lichtenau im Mühlkreis	38	35	35	3
Nußbach	41	32	37	4	Nebelberg	74	48	54	20
Pettenbach	59	44	53	6	Neufelden	127	82	116	11
Ried im Traunkreis	50	35	48	2	Neustift im Mühlkreis	133	101	97	36
Roßleithen	35	24	24	11	Niederkappel	111	78	100	11
Schlierbach	54	42	47	7	Niederwaldkirchen	261	145	245	16
Spital am Pyhrn	29	22	20	9	Oberkappel	51	31	37	14
Steinbach an der Steyr	33	27	31	2	Oepping	134	91	114	20
Wartberg an der Krems	80	59	78	2	Peilstein im Mühlviertel	129	97	103	26
Windschgarsten	26	19	22	4	Pfarrkirchen i.Mühlkreis	113	80	86	27
Linz-Land	23403	13308	23133	270	Putzleinsdorf	120	86	86	34
Allhaming	112	62	110	2	Rohrbach/Oberösterreich	215	149	194	21
Ansfelden	2397	1352	2375	22	Sarleinsbach	189	134	158	31
Asten	1461	835	1449	12	Schlägl	117	88	106	11
Eggendorf im Traunkreis	61	41	60	1	Schönegg	97	64	87	10
Enns	1302	772	1286	16	Schwarzenberg/Böhmerwald	46	37	31	15
Hargelsberg	124	83	119	5	St.Johann am Wimberg	160	112	153	7
Hörsching	676	378	669	7	St.Martin im Mühlkreis	616	400	597	19
Hofkirchen im Traunkreis	235	148	231	4	St.Oswald bei Haslach	56	41	46	10
Kematen an der Krems	214	136	212	2	St.Peter am Wimberg	202	149	189	13
Kirchberg-Thening	388	224	383	5	St.Stefan am Waide	76	59	65	11
Kronstorf	310	180	305	5	St.Ulrich im Mühlkreis	86	54	78	8
Leonding	6165	3308	6103	62	St.Veit im Mühlkreis	222	133	209	13
Neuhofen an der Krems	709	439	699	10	Ulrichsberg	250	195	204	46
Niederneukirchen	298	173	294	4	Schärding	1233	977	1082	151
Oftering	249	149	246	3	Andorf	101	77	86	15
Pasching	1172	692	1154	18	Brunnenthal	33	27	28	5
Piberbach	175	102	171	4	Diersbach	29	24	27	2
Pucking	533	311	531	2	Eggerding	21	17	18	3
St.Florian	1188	679	1172	16	Engelhartszell	50	37	39	11
St.Marien	559	329	553	6	Enzenkirchen	48	45	43	5
Traun	3834	2189	3791	43	Esternberg	44	36	37	7
Wilhering	1241	726	1220	21	Kopfing im Innkreis	55	46	48	7
Perg	7044	4498	6828	216	Münzkirchen	34	26	29	5
Allerheiligen/Mühlkreis	60	41	59	1	Raab	55	46	53	2
Arbing	103	83	95	8	Rainbach im Innkreis	28	21	24	4
Bad Kreuzen	84	48	73	11	Riedau	57	45	53	4
Baumgartenberg	76	60	74	2	Schärding	85	59	74	11
Dimbach	30	22	25	5	Schardenberg	37	28	29	8
Grein	94	68	81	13	St.Aegidi	78	64	78	-
Katsdorf	748	441	741	7	St.Florian am Inn	55	42	45	10
Klam	37	22	33	4	St.Marienkirchen/Schärd.	25	23	24	1
Langenstein	601	349	599	2	St.Roman	20	16	17	3
Luftenberg an der Donau	991	571	989	2	St.Willibald	33	29	31	2
Mauthausen	551	356	544	7	Suben	20	14	16	4
Mitterkirchen im Machland	137	92	124	13	Taufkirchen an der Pram	52	45	41	11
Münzbach	80	59	71	9	Vichtenstein	26	20	22	4
Naarn im Machlande	306	210	302	4	Waldkirchen am Wesen	113	86	99	14
Pabneukirchen	64	45	55	9	Wernstein am Inn	25	18	22	3
Perg	505	346	489	16	Zell an der Pram	48	34	44	4
Rechberg	57	42	55	2	Steyr-Land	1401	976	1306	95
Ried in der Riedmark	635	418	629	6	Adlwang	35	27	34	1
Saxen	129	96	125	4	Aschach an der Steyr	40	30	37	3
Schwertberg	478	306	467	11	Bad Hall	173	122	166	7
St.Georgen am Walde	170	134	141	29	Dietach	88	57	87	1
St.Georgen an der Gusen	859	517	853	6	Garsten	143	87	137	6
St.Nikola an der Donau	33	23	26	7	Großraming	37	29	24	13
St.Thomas am Blasenstein	43	30	35	8	Losenstein	33	24	31	2
Waldhausen im Strudengau	91	61	69	22	Maria Neustift	21	14	17	4
Windhaag bei Perg	82	58	74	8	Pfarrkirchen bei Bad Hall	91	65	90	1
Ried/Innkreis	467	336	399	68	Rohr im Kremstal	74	58	68	6
Eberschwang	32	27	28	4	Schiedlberg	54	31	51	3
Lambrecht	23	20	22	1	Sierning	232	166	224	8
Neuhofen im Innkreis	20	16	19	1	St.Ulrich bei Steyr	70	49	67	3
Ried im Innkreis	135	91	120	15	Ternberg	45	35	40	5
Taiskirchen im Innkreis	25	20	19	6	Waldneukirchen	35	21	32	3
Rohrbach	5935	4171	5183	752	Weyer Land	21	17	17	4
Afiesl	47	34	42	5	Weyer Markt	37	32	27	10
Ahorn	75	60	69	6	Wolfers	127	82	124	3
Aigen im Mühlkreis	142	105	119	23	Urfahr-Umgebung	19308	11718	19017	291
Altenfelden	263	192	240	23	Alberndorf i.d.Riedmark	845	541	839	6
Arnreit	96	72	87	9	Altenberg bei Linz	1163	685	1154	9
Atzesberg	32	26	28	4	Bad Leonfelden	653	442	634	19
Auberg	53	32	50	3	Eidenberg	439	273	435	4
Berg bei Rohrbach	192	141	159	33	Engerwitzdorf	2058	1216	2042	16
Haslach an der Mühl	193	140	165	28	Feldkirchen an der Donau	1014	663	994	20
Helfenberg	127	95	110	17	Gallneukirchen	1441	862	1424	17
Hörbich	30	22	26	4	Goldwörth	228	143	223	5

**Tabelle 1: Erwerbstätige nach Wohngemeinden, Arbeitsgemeinden und Geschlecht bzw. Pendelfrequenz**

Wohngemeinde, Arbeitsgemeinde	Insgesamt	dar.: männlich	Tages- pendler	Nicht- tages- pendler	Wohngemeinde, Arbeitsgemeinde	Insgesamt	dar.: männlich	Tages- pendler	Nicht- tages- pendler
<b>401 LINZ (Forts.)</b>					<b>401 LINZ (Forts.)</b>				
Gramastetten	1181	713	1163	18	Neustadt/ an der Donau	23	18	22	1
Haibach im Mühlkreis	181	115	179	2	Oed-Oehling	22	17	17	5
Hellmonsödt	547	336	541	6	Seitenstetten	54	45	50	4
Herzogsdorf	544	342	531	13	St.Georgen am Ybbsfelde	31	24	28	3
Kirchschlag bei Linz	528	325	518	10	St.Pantaleon-Erla	252	168	249	3
Lichtenberg	729	423	721	8	St.Peter in der Au	76	50	70	6
Oberneukirchen	595	369	575	20	St.Valentin	914	556	905	9
Ottenschlag im Mühlkreis	105	85	101	4	Strengberg	89	64	86	3
Ottensheim	1135	673	1118	17	Wallsee-Sindelburg	55	42	50	5
Puchenau	1490	806	1476	14	Weistrach	36	25	35	1
Reichenau im Mühlkreis	279	174	275	4	Winklarn	22	15	22	-
Reichenthal	187	123	176	11	Wolfsbach	37	24	37	-
Schenkenfelden	309	210	306	3	Baden	45	36	-	45
Sonnberg im Mühlkreis	149	99	146	3	Gänserndorf	24	23	-	24
St.Gothard im Mühlkreis	333	197	330	3	Gmünd	74	56	39	35
Steyregg	1408	824	1395	13	Bad Großpertholz	23	15	11	12
Vorderweißbach	322	214	299	23	Krems(Ld)	30	25	10	20
Walding	984	588	973	11	Melk	183	160	151	32
Zwettl an der Rodl	461	277	449	12	Mödling	52	40	-	52
Vöcklabruck	1289	875	1156	133	Neunkirchen	22	21	-	22
Ampflwang im Hausruckwald	24	18	16	8	Scheibbs	150	134	114	36
Attersee	22	15	20	2	St.Pölten(Ld)	54	41	34	20
Attnang-Puchheim	182	121	174	8	Wien-Umgebung	21	16	-	21
Frankenburg am Hausruck	21	14	14	7	Wr.Neustadt(Ld)	21	18	-	21
Lenzing	28	17	24	4	Zwettl	244	215	171	73
Oberndorf b.Schwanenstadt	20	14	19	1	Altmelon	30	28	18	12
Ottngang am Hausruck	40	29	38	2	Arbesbach	52	44	44	8
Redlham	30	22	30	-	Groß-Gerungs	52	48	40	12
Regau	55	40	51	4	Langschlag	64	60	47	17
Rüstorf	22	13	21	1	SALZBURG	533	401	282	251
Schlatt	22	18	19	3	Salzburg(Stadt)	163	104	118	45
Schörföling am Attersee	37	22	34	3	Hallein	40	32	16	24
Schwanenstadt	68	45	61	7	Salzburg-Umgeb.	144	114	109	35
Seewalchen am Attersee	60	40	59	1	St.Johann/Pong.	66	56	39	27
St.Georgen im Attergau	28	22	24	4	Tamsweg	41	37	-	41
Timelkam	71	51	70	1	Zell am See	79	58	-	79
Vöcklabruck	176	109	163	13	STEIERMARK	865	750	105	760
Vöcklamarkt	38	26	31	7	Graz(Stadt)	117	87	-	117
Weyregg am Attersee	25	19	22	3	Bruck/Mur	29	22	-	29
Wolfsegg am Hausruck	25	18	25	-	Deutschlandsbg	27	24	-	27
Wels-Land	2322	1552	2254	68	Feldbach	38	37	-	38
Bad Wimsbach-Neydharting	33	22	31	2	Graz-Umgebung	52	43	-	52
Buchkirchen	170	115	163	7	Hartberg	44	43	-	44
Eberstälzell	43	30	37	6	Judenburg	41	36	-	41
Edt bei Lambach	55	35	53	2	Leibnitz	62	56	-	62
Fischlham	35	24	33	2	Leoben	89	82	-	89
Gunskirchen	170	121	164	6	Leoben	31	28	-	31
Holzhausen	48	32	47	1	Liezen	196	165	105	91
Krenglbach	95	65	91	4	Liezen	21	18	9	12
Lambach	93	65	90	3	Seizthal	22	20	13	9
Marchtrenk	758	480	745	13	Murau	47	45	-	47
Neukirchen bei Lambach	21	13	19	2	Voitsberg	22	20	-	22
Pichl bei Wels	67	47	63	4	Weiz	45	40	-	45
Sattledt	67	49	63	4	TIROL	287	239	-	287
Schleißheim	40	30	40	-	Innsbruck-Stadt	33	24	-	33
Sipbachzell	37	25	37	-	Innsbruck-Land	52	46	-	52
Stadl-Paura	100	71	98	2	Kitzbühel	51	31	-	51
Steinerkirchen a.d.Traun	28	19	27	1	Kufstein	24	20	-	24
Steinhaus	51	36	51	-	Lienz	75	73	-	75
Thalheim bei Wels	172	124	170	2	Matrei in Osttirol	34	34	-	34
Weißkirchen an der Traun	190	116	188	2	Schwaz	26	22	-	26
aus anderem Bundesland	7687	5655	5064	2623	VORARLBERG	47	35	-	47
BURGENLAND	92	82	-	92	WIEN	1389	887	1259	130
Oberwart	29	26	-	29	Wien 2.,Leopoldstadt	61	43	55	6
KÄRNTEN	437	386	-	437	Wien 3.,Landstraße	57	40	52	5
Klagenfurt(St)	26	22	-	26	Wien 5.,Margareten	43	29	39	4
Villach(St)	22	18	-	22	Wien 8.,Josefstadt	35	22	27	8
Spittal/Drau	171	155	-	171	Wien 9.,Alsergrund	20	13	9	11
Spittal an der Drau	27	19	-	27	Wien 10.,Favoriten	138	90	134	4
St.Veit/Glan	57	50	-	57	Wien 11.,Simmering	34	21	31	3
Villach Land	47	39	-	47	Wien 12.,Meidling	56	38	50	6
Wolfsberg	53	48	-	53	Wien 13.,Hietzing	37	25	28	9
Wolfsberg	31	27	-	31	Wien 14.,Penzing	71	48	64	7
NIEDERÖSTERREICH	4037	2875	3418	619	Wien 15.,Rudolfsh.-Fünfh	60	38	58	2
St.Pölten(Stadt)	40	31	33	7	Wien 16.,Ottakring	75	45	65	10
Waidhofen a.d.Ybbs(Stadt)	41	32	27	14	Wien 17.,Hernals	67	44	63	4
Amstetten	2919	1934	2826	93	Wien 18.,Währing	58	32	54	4
Amstetten	273	211	260	13	Wien 19.,Döbling	60	39	52	8
Ardagger	44	32	42	2	Wien 20.,Brigittenau	140	89	138	2
Aschbach-Markt	57	40	53	4	Wien 21.,Floridsdorf	123	69	112	11
Behamberg	47	29	45	2	Wien 22.,Donaustadt	159	100	150	9
Behamberg	47	29	45	2	Wien 23.,Liesing	56	35	46	10
Ennsdorf	308	194	303	5					
Ernsthofen	143	97	142	1					
Haag	223	141	214	9					
Haidershofen	74	43	73	1					

**Tabelle 1: Erwerbstätige nach Wohngemeinden, Arbeitsgemeinden und Geschlecht bzw. Pendelfrequenz**

Wohngemeinde, Arbeitsgemeinde	Insgesamt	dar.: männlich	Tagespendler	Nicht-tagespendler	Wohngemeinde, Arbeitsgemeinde	Insgesamt	dar.: männlich	Tagespendler	Nicht-tagespendler
<b>401 LINZ (Forts.)</b>					<b>402 STEYR (Forts.)</b>				
ERWERBSTÄTIGE AM ARBEITSORT	154245	90057	.	.	Kremsmünster	51	36	51	-
<i>Index des Pendlersaldos</i>	<i>184,8</i>	<i>197,3</i>	.	.	Micheldorf i.Oberösterr.	24	20	24	-
<i>Index der Pendlermobilität</i>	<i>129,2</i>	<i>153,0</i>	.	.	Molln	80	65	79	1
<b>402 STEYR</b>					Steinbach an der Steyr	150	109	149	1
ERWERBSTÄTIGE AM WOHNORT	17064	9731	.	.	Linz-Land	879	631	862	17
Nichtpendler	567	320	.	.	Ansfelden	28	23	27	1
Gemeinde-Binnenpendler	11300	6234	11300	-	Asten	59	45	58	1
<b>AUSPENDLER</b>					Enns	196	155	193	3
in and. Gemeinde des Pol.Bez.	-	-	-	-	Hargelsberg	41	26	41	-
in and. Pol.Bez. des Bundesl.	3997	2398	3884	113	Hofkirchen im Traunkreis	51	29	51	-
Linz(Stadt)	993	577	964	29	Kronstorf	207	150	207	-
Wels(Stadt)	92	54	90	2	Leonding	21	15	20	1
Gmunden	32	20	29	3	Neuhofen an der Krems	33	22	32	1
Grieskirchen	28	21	21	7	Niederneukirchen	26	15	26	-
Kirchdorf/Krems	227	143	217	10	St.Florian	58	44	56	2
Grünburg	32	16	32	-	St.Marien	62	38	61	1
Kirchdorf an der Krems	52	39	48	4	Traun	35	28	31	4
Kremsmünster	54	35	54	-	Perg	193	156	178	15
Molln	28	20	27	1	Mauthausen	27	22	27	-
Nußbach	20	10	20	-	Perg	28	24	27	1
Linz-Land	571	355	558	13	Schwertberg	20	18	20	-
Ansfelden	62	36	61	1	Rohrbach	23	17	9	14
Asten	21	11	20	1	Schärding	20	17	9	11
Enns	172	97	172	-	Steyr-Land	7296	4825	7230	66
Hörsching	73	65	71	2	Adlwang	84	66	83	1
Kronstorf	42	26	41	1	Aschach an der Steyr	377	239	375	2
Leonding	42	23	41	1	Bad Hall	213	145	211	2
Pasching	23	15	23	-	Dietach	491	287	487	4
St.Florian	21	10	21	-	Gaflenz	33	28	31	2
Traun	35	27	34	1	Garsten	1340	810	1331	9
Perg	50	38	49	1	Großraming	280	214	272	8
Rohrbach	22	17	18	4	Laussa	148	113	145	3
Steyr-Land	1807	1030	1792	15	Losenstein	200	138	197	3
Aschach an der Steyr	43	22	42	1	Maria Neustift	262	190	258	4
Bad Hall	148	75	146	2	Pfarrkirchen bei Bad Hall	113	79	112	1
Dietach	381	256	379	2	Reichraming	264	214	262	2
Garsten	324	162	322	2	Rohr im Kremstal	27	19	26	1
Großraming	20	15	19	1	Schiedlberg	90	67	88	2
Losenstein	35	17	34	1	Sierning	1393	893	1385	8
Reichraming	34	18	34	-	St.Ulrich bei Steyr	694	421	690	4
Schiedlberg	29	13	29	-	Ternberg	471	333	467	4
Sierning	321	177	319	2	Waldneukirchen	171	122	170	1
St.Ulrich bei Steyr	78	39	77	1	Weyer Land	119	99	115	4
Ternberg	74	41	74	-	Weyer Markt	105	92	104	1
Waldneukirchen	58	46	58	-	Wolfers	421	256	421	-
Wolfers	206	117	203	3	Urfahr-Umgebung	59	50	53	6
Vöcklabruck	27	23	23	4	Vöcklabruck	34	25	17	17
Wels-Land	86	73	81	5	Wels-Land	46	28	38	8
Buchkirchen	22	20	21	1	aus anderem Bundesland	4239	3109	3967	272
in anderes Bundesland	1099	711	760	339	NIEDERÖSTERREICH	3971	2883	3865	106
NIEDERÖSTERREICH	712	469	631	81	Waidhofen a.d.Ybbs(Stadt)	60	42	56	4
St.Pölten(Stadt)	20	18	17	3	Amstetten	3813	2756	3778	35
Amstetten	598	378	589	9	Amstetten	54	44	52	2
Amstetten	49	31	46	3	Aschbach-Markt	53	49	52	1
Behamberg	117	69	116	1	Behamberg	780	465	773	7
Haag	33	20	33	-	Biberbach	52	46	50	2
Haidershofen	93	56	93	-	Ennsdorf	59	49	59	-
St.Peter in der Au	31	18	31	-	Ernsthofen	152	114	152	-
St.Valentin	187	131	184	3	Ertl	99	75	99	-
Weistrach	42	25	41	1	Haag	319	255	318	1
SALZBURG	57	35	20	37	Haidershofen	655	425	650	5
Salzburg(Stadt)	30	16	18	12	Seitenstetten	195	163	193	2
STEIERMARK	43	33	2	41	St.Pantaleon-Erla	65	51	65	-
Graz(Stadt)	24	16	-	24	St.Peter in der Au	513	381	507	6
TIROL	37	26	-	37	St.Valentin	288	224	287	1
WIEN	229	138	107	122	Strengberg	75	61	74	1
Wien 1.,Innere Stadt	50	26	24	26	Wallsee-Sindelburg	26	22	25	1
Wien 3.,Landstraße	26	16	11	15	Weistrach	235	165	235	-
Wien 10.,Favoriten	20	14	14	6	Wolfsbach	80	69	79	1
ins Ausland	101	68	17	84	SALZBURG	38	31	8	30
<b>EINPENDLER</b>					<b>ERWERBSTÄTIGE AM WOHNORT</b>				
aus and. Gemeinde des Pol.Bez.	-	-	-	-	Nichtpendler	1179	673	.	.
aus and. Pol.Bez. des Bundesl.	9598	6524	9363	235	Gemeinde-Binnenpendler	16222	7959	16222	-
Linz(Stadt)	307	227	295	12	<b>403 WELS</b>				
Wels(Stadt)	29	23	28	1	ERWERBSTÄTIGE AM ARBEITSORT	25704	16187	.	.
Freistadt	35	26	24	11	<i>Index des Pendlersaldos</i>	<i>150,6</i>	<i>166,3</i>	.	.
Gmunden	58	35	41	17	<i>Index der Pendlermobilität</i>	<i>111,5</i>	<i>131,6</i>	.	.
Grieskirchen	22	17	15	7	<b>403 WELS</b>				
Kirchdorf/Krems	562	421	548	14	ERWERBSTÄTIGE AM WOHNORT	25966	14431	.	.
Grünburg	165	124	164	1	Nichtpendler	1179	673	.	.
					Gemeinde-Binnenpendler	16222	7959	16222	-



**Tabelle 1: Erwerbstätige nach Wohngemeinden, Arbeitsgemeinden und Geschlecht bzw. Pendelfrequenz**

Wohngemeinde, Arbeitsgemeinde	Insge- samt	dar.: männ- lich	Tages- pendler	Nicht- tages- pendler	Wohngemeinde, Arbeitsgemeinde	Insge- samt	dar.: männ- lich	Tages- pendler	Nicht- tages- pendler
<b>403 WELS (Forts.)</b>					<b>403 WELS (Forts.)</b>				
AUSPENDLER	8565	5799	7847	718	Fraham	62	44	60	2
in and. Gemeinde des Pol.Bez.	-	-	-	-	Haibach ob der Donau	21	17	20	1
in and. Pol.Bez. des Bundesl.	7614	5131	7443	171	Hartkirchen	90	62	88	2
Linz(Stadt)	1966	1300	1921	45	Hinzenbach	58	41	57	1
Steyr(Stadt)	29	23	28	1	Prambachkirchen	159	91	155	4
Braunau/Inn	26	24	17	9	Pupping	36	20	35	1
Eferding	131	79	126	5	Scharten	274	153	269	5
Eferding	34	18	32	2	St.Marienkirchen/Polsenz	287	154	279	8
Fraham	24	18	23	1	Stroheim	33	16	31	2
Gmunden	202	161	191	11	Freistadt	125	99	109	16
Gmunden	49	37	47	2	Gmunden	766	511	692	74
Laakirchen	31	26	30	1	Altmünster	64	54	62	2
Vorchdorf	70	63	68	2	Bad Ischl	39	29	31	8
Grieskirchen	475	277	464	11	Ebensee	34	28	30	4
Bad Schallerbach	91	23	91	-	Gmunden	77	56	72	5
Bruck-Waasen	23	21	22	1	Grünau im Almtal	35	25	34	1
Gaspoltshofen	37	26	32	5	Laakirchen	70	45	64	6
Grieskirchen	152	83	149	3	Ohlsdorf	35	25	30	5
Wallern an der Trattnach	71	56	69	2	Pinsdorf	20	13	19	1
Kirchdorf/Krems	237	178	231	6	Roitham	60	29	51	9
Kirchdorf an der Krems	39	27	36	3	Scharnstein	68	47	62	6
Kremsmünster	74	58	74	-	Vorchdorf	176	96	165	11
Nußbach	25	19	25	-	Grieskirchen	3240	1935	3150	90
Ried im Traunkreis	44	29	44	-	Aistersheim	37	21	36	1
Linz-Land	957	682	942	15	Bad Schallerbach	315	181	313	2
Ansfelden	135	88	132	3	Bruck-Waasen	60	36	53	7
Asten	21	17	21	-	Gallspach	179	104	177	2
Hörsching	249	195	245	4	Gaspoltshofen	106	67	103	3
Leonding	142	96	140	2	Geboltskirchen	24	18	22	2
Neuhofen an der Krems	20	17	20	-	Grieskirchen	273	154	266	7
Pasching	111	69	109	2	Haag am Hausruck	55	39	53	2
Pucking	27	23	26	1	Heiligenberg	29	17	29	-
Traun	172	121	170	2	Hofkirchen a.d.Trattnach	66	36	65	1
Perg	24	22	18	6	Kallham	151	97	149	2
Ried/Innkreis	115	76	107	8	Kematen am Innbach	199	119	198	1
Ried im Innkreis	73	52	68	5	Meggenhofen	119	64	114	5
Schärding	41	24	40	1	Michaelnbach	56	30	54	2
Steyr-Land	36	25	35	1	Natternbach	37	28	33	4
Urfahr-Umgebung	31	15	27	4	Neukirchen am Walde	31	22	28	3
Vöcklabruck	192	143	185	7	Neumarkt im Hausruckkreis	78	46	77	1
Attnang-Puchheim	40	37	38	2	Peuerbach	44	26	39	5
Vöcklabruck	48	26	47	1	Pötting	32	18	32	-
Wels-Land	3121	2083	3084	37	Pollham	84	56	80	4
Buchkirchen	141	96	138	3	Pram	43	30	40	3
Edt bei Lambach	80	57	79	1	Rottenbach	38	22	38	-
Gunskirchen	752	560	744	8	Schlüßlberg	277	164	269	8
Krenglbach	71	48	69	2	St.Agatha	43	28	38	5
Lambach	88	41	88	-	St.Georgen b.Grieskirchen	52	34	52	-
Marchtrenk	767	509	755	12	St.Thomas	29	20	29	-
Offenhausen	33	27	31	2	Taufkirchen a.d.Trattnach	122	73	120	2
Pichl bei Wels	102	77	101	1	Tollet	41	31	40	1
Sattledt	80	49	80	-	Waizenkirchen	139	83	132	7
Stadl-Paura	64	35	63	1	Wallern an der Trattnach	379	212	376	3
Steinerkirchen a.d.Traun	20	13	20	-	Weibern	49	31	47	2
Steinhaus	185	152	183	2	Wendling	21	12	20	1
Thalheim bei Wels	615	340	611	4	Kirchdorf/Krems	779	435	735	44
Weißkirchen an der Traun	37	23	36	1	Kirchdorf an der Krems	34	21	30	4
in anderes Bundesland	725	530	351	374	Kremsmünster	201	98	196	5
NIEDERÖSTERREICH	136	102	36	100	Micheldorf i.Oberösterr.	50	32	47	3
Mödling	29	23	-	29	Nußbach	21	14	19	2
Wien-Umgebung	20	12	-	20	Pettenbach	121	68	118	3
SALZBURG	148	110	103	45	Ried im Traunkreis	157	83	151	6
Salzburg(Stadt)	78	47	58	20	Schlierbach	22	13	20	2
Salzburg-Umgeb.	53	47	39	14	Wartberg an der Krems	59	29	59	-
Wals-Siezenheim	22	22	14	8	Linz-Land	1612	1013	1587	25
STEIERMARK	30	23	5	25	Allhaming	42	21	41	1
TIROL	55	33	-	55	Ansfelden	154	97	154	-
WIEN	322	237	207	115	Asten	39	26	39	-
Wien 1.,Innere Stadt	30	19	17	13	Eggendorf im Traunkreis	96	44	96	-
Wien 3.,Landstraße	33	30	24	9	Enns	38	25	37	1
Wien 10.,Favoriten	25	22	22	3	Hörsching	124	68	120	4
Wien 15.,Rudolfsh.-Fünfh	21	14	13	8	Kematen an der Krems	40	23	39	1
Wien 23.,Liesing	37	32	30	7	Kirchberg-Thening	35	23	35	-
ins Ausland	226	138	53	173	Leonding	194	135	191	3
EINPENDLER	22592	13855	20976	1616	Neuhofen an der Krems	92	55	91	1
aus and. Gemeinde des Pol.Bez.	-	-	-	-	Offering	81	35	81	-
aus and. Pol.Bez. des Bundesl.	20898	12495	20259	639	Pasching	85	52	85	-
Linz(Stadt)	1267	921	1239	28	Piberbach	32	15	31	1
Steyr(Stadt)	92	54	90	2	Pucking	89	56	88	1
Braunau/Inn	104	80	60	44	St.Florian	41	25	41	-
Eferding	1218	727	1187	31	St.Marien	54	42	52	2
Alkoven	73	49	72	1	Traun	287	200	280	7
Aschach an der Donau	43	26	42	1	Wilhering	57	43	54	3
Eferding	82	54	79	3	Perg	111	85	100	11
					Ried/Innkreis	315	252	291	24

Tabelle 1: Erwerbstätige nach Wohngemeinden, Arbeitsgemeinden und Geschlecht bzw. Pendelfrequenz

Wohngemeinde, Arbeitsgemeinde	Insgesamt	dar.: männlich	Tagespendler	Nicht-tagespendler	Wohngemeinde, Arbeitsgemeinde	Insgesamt	dar.: männlich	Tagespendler	Nicht-tagespendler
<b>403 WELS (Forts.)</b>					<b>403 WELS (Forts.)</b>				
Aurolzmünster	28	22	27	1	Salzburg-Umgeb.	80	58	63	17
Eberschwang	23	16	21	2	St.Johann/Pong.	35	34	15	20
Ried im Innkreis	55	40	53	2	Zell am See	32	26	-	32
Taiskirchen im Innkreis	36	32	34	2	STEIERMARK	381	329	28	353
Rohrbach	168	136	135	33	Graz(Stadt)	45	31	-	45
Schärding	728	565	669	59	Deutschlandsbg	20	20	-	20
Andorf	111	95	106	5	Graz-Umgebung	28	24	-	28
Diersbach	21	17	21	-	Hartberg	30	28	-	30
Dorf an der Pram	36	28	36	-	Leoben	40	32	-	40
Enzenkirchen	22	18	22	-	Liezen	63	51	28	35
Kopfling im Innkreis	20	15	17	3	Murau	35	34	-	35
Raab	41	33	40	1	TIROL	90	71	-	90
Riedau	51	35	47	4	Innsbruck-Land	25	20	-	25
Schärding	44	36	41	3	WIEN	421	283	355	66
St.Aegidi	20	11	19	1	Wien 10.,Favoriten	43	24	40	3
St.Florian am Inn	24	21	22	2	Wien 14.,Penzing	20	14	18	2
St.Willibald	34	30	32	2	Wien 15.,Rudolfsh.-Fünfh	23	16	16	7
Taufkirchen an der Pram	51	39	49	2	Wien 16.,Ottakring	32	27	30	2
Waldkirchen am Wesen	20	12	15	5	Wien 17.,Hernals	24	20	-	24
Wernstein am Inn	23	22	23	-	Wien 19.,Döbling	21	15	16	5
Zell an der Pram	45	30	42	3	Wien 20.,Brigittenau	40	26	38	2
Steyr-Land	204	151	192	12	Wien 21.,Floridsdorf	33	25	30	3
Bad Hall	39	29	38	1	Wien 22.,Donaustadt	38	25	36	2
Pfarrkirchen bei Bad Hall	27	18	27	-	Wien 23.,Liesing	28	17	25	3
Sierning	33	20	32	1					
Urfahr-Umgebung	229	180	217	12	ERWERBSTÄTIGE AM ARBEITSORT	39993	22487	.	.
Feldkirchen an der Donau	27	23	27	-	Index des Pendlersaldos	154,0	155,8	.	.
Gallneukirchen	21	17	21	-	Index der Pendlermobilität	120,0	136,2	.	.
Ottensheim	20	15	19	1					
Vöcklabruck	988	646	929	59	<b>404 POL.BEZ.: BRAUNAU/INN</b>				
Attnang-Puchheim	154	101	151	3	ERWERBSTÄTIGE AM WOHNORT	44253	25601	.	.
Niederthalheim	21	14	19	2	Nichtpendler	5016	2463	.	.
Oberdorf b.Schwanenstadt	36	24	35	1	Gemeinde-Binnenpendler	11528	5674	11528	-
Ottang am Hausruck	39	27	39	-	AUSPENDLER	27709	17464	25822	1887
Redlham	25	13	24	1	in and. Gemeinde des Pol.Bez.	14005	8346	13830	175
Regau	46	33	43	3	in and. Pol.Bez. des Bundesl.	2276	1528	1878	398
Rüstorf	51	25	50	1	in anderes Bundesland	6973	4331	6154	819
Schlatt	39	23	39	-	ins Ausland	4455	3259	3960	495
Schörfing am Attersee	27	20	22	5	EINPENDLER	18164	11339	16726	1438
Schwanenstadt	108	67	102	6	aus and. Gemeinde des Pol.Bez.	14005	8346	13830	175
Seewalchen am Attersee	30	24	27	3	aus and. Pol.Bez. des Bundesl.	1935	1402	1689	246
Timelkam	30	19	27	3	aus anderem Bundesland	2224	1591	1207	1017
Vöcklabruck	91	55	90	1	ERWERBSTÄTIGE AM ARBEITSORT	34708	19476	.	.
Vöcklamarkt	20	17	15	5	Index des Pendlersaldos	78,4	76,1	.	.
Wolfsegg am Hausruck	23	16	22	1	Index der Pendlermobilität	103,7	112,5	.	.
Wels-Land	8952	4705	8877	75	<b>01 ALTHEIM</b>				
Aichkirchen	34	24	34	-	ERWERBSTÄTIGE AM WOHNORT	2130	1212	.	.
Bachmanning	61	24	60	1	Nichtpendler	156	82	.	.
Bad Wimsbach-Neydharting	187	102	184	3	Gemeinde-Binnenpendler	744	366	744	-
Buchkirchen	679	355	669	10	AUSPENDLER	1230	764	1122	108
Eberstälzell	207	109	200	7	in and. Gemeinde des Pol.Bez.	651	386	643	8
Edt bei Lambach	283	141	282	1	Braunau am Inn	410	239	405	5
Fischlham	183	102	181	2	Mattighofen	38	23	37	1
Gunskirchen	818	402	813	5	Polling im Innkreis	20	13	20	-
Holzhausen	70	42	69	1	Weng im Innkreis	54	38	54	-
Krenglbach	605	309	599	6	in and. Pol.Bez. des Bundesl.	355	222	329	26
Lambach	281	147	281	-	Linz(Stadt)	24	17	19	5
Marchtrenk	1434	757	1426	8	Ried/Innkreis	277	161	271	6
Neukirchen bei Lambach	65	29	64	1	Geinberg	86	27	86	-
Offenhausen	234	124	233	1	Gurten	22	20	22	-
Pennewang	109	52	108	1	Ried im Innkreis	99	61	95	4
Pichl bei Wels	508	280	501	7	in anderes Bundesland	53	40	15	38
Sattledt	244	129	242	2	SALZBURG	31	24	15	16
Schleißheim	201	113	201	-	ins Ausland	171	116	135	36
Sipbachzell	259	148	259	-	EINPENDLER	1164	805	1089	75
Stadl-Paura	533	298	524	9	aus and. Gemeinde des Pol.Bez.	719	494	709	10
Steinerkirchen a.d.Traun	194	103	194	-	Aspach	92	79	91	1
Steinhaus	364	181	361	3	Braunau am Inn	69	50	67	2
Thalheim bei Wels	999	502	996	3	Höhhart	49	31	49	-
Weißkirchen an der Traun	400	232	396	4	Mauerkirchen	33	20	33	-
aus anderem Bundesland	1694	1360	717	977	Mining	48	25	48	-
BURGENLAND	39	33	-	39	Polling im Innkreis	71	42	71	-
KÄRNTEN	149	133	-	149	Roßbach	75	61	75	-
Spittal/Drau	36	35	-	36	St.Johann am Walde	21	17	21	-
St.Veit/Glan	24	23	-	24	St.Peter am Hart	21	17	21	-
Wolfsberg	22	19	-	22					
NIEDERÖSTERREICH	378	318	215	163					
Amstetten	140	113	125	15					
Amstetten	31	25	28	3					
St.Valentin	30	23	28	2					
Melk	33	28	29	4					
Scheibbs	25	19	19	6					
St.Pölten(Ld)	21	18	8	13					
SALZBURG	218	177	119	99					
Salzburg(Stadt)	42	34	34	8					

**Tabelle 1: Erwerbstätige nach Wohngemeinden, Arbeitsgemeinden und Geschlecht bzw. Pendelfrequenz**

Wohngemeinde, Arbeitsgemeinde	Insgesamt	dar.: männlich	Tagespendler	Nicht-tagespendler	Wohngemeinde, Arbeitsgemeinde	Insgesamt	dar.: männlich	Tagespendler	Nicht-tagespendler
<b>01 ALTHEIM (Forts.)</b>					<b>04 BRAUNAU AM INN (Forts.)</b>				
St.Veit im Innkreis	32	23	32	-	AUSPENDLER	1930	1302	1630	300
Traubach	29	18	29	-	in and. Gemeinde des Pol.Bez.	721	462	710	11
Weng im Innkreis	93	57	92	1	Altheim	69	50	67	2
aus and. Pol.Bez. des Bundesl.	398	286	380	18	Burgkirchen	36	25	35	1
Ried/Innkreis	326	227	320	6	Eggelsberg	50	40	50	-
Geinberg	65	39	64	1	Helpfau-Uttendorf	30	19	30	-
Kirchdorf am Inn	26	19	26	-	Mattighofen	198	120	195	3
Mettmach	20	12	20	-	Mauerkirchen	57	26	55	2
Mühlheim am Inn	68	45	68	-	Neukirchen an der Enknach	60	38	59	1
Schärding	39	35	38	1	Pfaffstätt	25	15	25	-
aus anderem Bundesland	47	25	-	47	St.Peter am Hart	51	37	51	-
WIEN	40	19	-	40	in and. Pol.Bez. des Bundesl.	245	153	183	62
ERWERBSTÄTIGE AM ARBEITSORT	2064	1253	.	.	Linz(Stadt)	68	33	46	22
Index des Pendlersaldos	96,9	103,4	.	.	Ried/Innkreis	96	67	85	11
Index der Pendlermobilität	112,4	129,5	.	.	Ried im Innkreis	62	45	53	9
					in anderes Bundesland	279	191	151	128
					SALZBURG	203	140	151	52
					Salzburg(Stadt)	99	60	81	18
					Salzburg-Umgeb.	84	66	67	17
					Wals-Siezenheim	31	29	21	10
					WIEN	33	25	-	33
					ins Ausland	685	496	586	99
					EINPENDLER	5866	3662	5323	543
					aus and. Gemeinde des Pol.Bez.	4631	2756	4549	82
					Altheim	410	239	405	5
					Aspach	74	48	72	2
					Burgkirchen	378	193	372	6
					Eggelsberg	69	43	67	2
					Feldkirchen b.Mattighofen	32	22	30	2
					Geretsberg	31	19	30	1
					Gilgenberg am Weillhart	49	25	49	-
					Handenberg	121	73	116	5
					Helpfau-Uttendorf	284	173	279	5
					Hochburg-Ach	101	70	100	1
					Höhhart	47	32	46	1
					Lengau	36	29	35	1
					Maria Schmolln	66	46	66	-
					Mattighofen	207	141	202	5
					Mauerkirchen	238	145	235	3
					Mining	196	108	194	2
					Moosbach	139	80	136	3
					Moosdorf	23	14	23	-
					Munderfing	61	40	60	1
					Neukirchen an der Enknach	365	226	364	1
					Ostermiething	29	24	27	2
					Pfaffstätt	20	12	20	-
					Pischelsdorf am Engelbach	109	72	107	2
					Polling im Innkreis	59	22	56	3
					Roßbach	74	44	73	1
					Schalchen	152	104	150	2
					Schwand im Innkreis	107	64	105	2
					St.Georgen/Fillmannsbach	41	27	39	2
					St.Johann am Walde	75	49	73	2
					St.Pantaleon	22	14	22	-
					St.Peter am Hart	602	326	594	8
					St.Veit im Innkreis	25	13	24	1
					Traubach	56	34	56	-
					Überackern	54	28	52	2
					Weng im Innkreis	174	86	169	5
					aus and. Pol.Bez. des Bundesl.	740	521	635	105
					Linz(Stadt)	26	22	23	3
					Grieskirchen	20	13	13	7
					Ried/Innkreis	445	315	433	12
					Geinberg	58	43	57	1
					Gurten	20	15	20	-
					Kirchdorf am Inn	26	19	23	3
					Mettmach	36	27	35	1
					Mühlheim am Inn	64	33	63	1
					Obernberg am Inn	29	24	29	-
					Ried im Innkreis	51	37	50	1
					Schärding	97	55	84	13
					Vöcklabruck	38	23	26	12
					aus anderem Bundesland	495	385	139	356
					KÄRNTEN	27	25	-	27
					NIEDERÖSTERREICH	46	40	-	46
					SALZBURG	169	131	139	30
					Salzburg(Stadt)	45	34	41	4
					Salzburg-Umgeb.	97	74	86	11
					STEIERMARK	43	42	-	43
					TIROL	43	39	-	43
					WIEN	153	98	-	153
					Wien 20.,Brigittenau	25	22	-	25
<b>02 ASPACH</b>									
ERWERBSTÄTIGE AM WOHNORT	1020	624	.	.					
Nichtpendler	146	67	.	.					
Gemeinde-Binnenpendler	206	100	206	.					
AUSPENDLER	668	457	616	52					
in and. Gemeinde des Pol.Bez.	284	205	280	4					
Altheim	92	79	91	1					
Braunau am Inn	74	48	72	2					
Höhhart	28	18	28	-					
in and. Pol.Bez. des Bundesl.	308	197	294	14					
Ried/Innkreis	256	157	251	5					
Gurten	23	21	22	1					
Mettmach	22	10	21	1					
Ried im Innkreis	120	65	119	1					
Tumeltsham	20	20	20	-					
in anderes Bundesland	50	38	27	23					
SALZBURG	37	29	27	10					
Salzburg-Umgeb.	22	20	16	6					
ins Ausland	26	17	15	11					
EINPENDLER	266	132	246	20					
aus and. Gemeinde des Pol.Bez.	139	65	139	-					
Höhhart	36	17	36	-					
aus and. Pol.Bez. des Bundesl.	115	59	107	8					
Ried/Innkreis	103	52	101	2					
Mettmach	31	15	31	-					
aus anderem Bundesland	12	8	-	12					
ERWERBSTÄTIGE AM ARBEITSORT	618	299	.	.					
Index des Pendlersaldos	60,6	47,9	.	.					
Index der Pendlermobilität	91,6	94,4	.	.					
<b>03 AUERBACH</b>									
ERWERBSTÄTIGE AM WOHNORT	253	147	.	.					
Nichtpendler	38	15	.	.					
Gemeinde-Binnenpendler	18	8	18	-					
AUSPENDLER	197	124	185	12					
in and. Gemeinde des Pol.Bez.	122	63	121	1					
Mattighofen	51	21	51	-					
in and. Pol.Bez. des Bundesl.	6	6	1	5					
in anderes Bundesland	49	36	44	5					
SALZBURG	47	34	44	3					
Salzburg(Stadt)	25	16	22	3					
Salzburg-Umgeb.	22	18	22	-					
ins Ausland	20	19	19	1					
EINPENDLER	25	7	24	1					
aus and. Gemeinde des Pol.Bez.	19	5	19	-					
aus and. Pol.Bez. des Bundesl.	-	-	-	-					
aus anderem Bundesland	6	2	5	1					
ERWERBSTÄTIGE AM ARBEITSORT	81	30	.	.					
Index des Pendlersaldos	32,0	20,4	.	.					
Index der Pendlermobilität	87,7	89,1	.	.					
<b>04 BRAUNAU AM INN</b>									
ERWERBSTÄTIGE AM WOHNORT	7181	3926	.	.					
Nichtpendler	314	164	.	.					
Gemeinde-Binnenpendler	4937	2460	4937	-					

404 POL.BEZ.: BRAUNAU/INN

**Tabelle 1: Erwerbstätige nach Wohngemeinden, Arbeitsgemeinden und Geschlecht bzw. Pendelfrequenz**

Wohngemeinde, Arbeitsgemeinde	Insgesamt	dar.: männlich	Tagespendler	Nicht-tagespendler	Wohngemeinde, Arbeitsgemeinde	Insgesamt	dar.: männlich	Tagespendler	Nicht-tagespendler
<b>404 POL.BEZ.: BRAUNAU/INN</b>									
<b>04 BRAUNAU AM INN (Forts.)</b>					<b>07 FELDKIRCHEN B.MATTIGHOFEN</b>				
ERWERBSTÄTIGE AM ARBEITSORT	11117	6286	.	.	ERWERBSTÄTIGE AM WOHNORT	864	513	.	.
<i>Index des Pendlersaldos</i>	<i>154,8</i>	<i>160,1</i>	.	.	Nichtpendler	171	79	.	.
<i>Index der Pendlermobilität</i>	<i>108,6</i>	<i>126,4</i>	.	.	Gemeinde-Binnenpendler	91	59	91	-
<b>05 BURGKIRCHEN</b>					AUSPENDLER				
ERWERBSTÄTIGE AM WOHNORT	1202	692	.	.	in and. Gemeinde des Pol.Bez.	296	184	291	5
Nichtpendler	177	92	.	.	Braunau am Inn	32	22	30	2
Gemeinde-Binnenpendler	126	73	126	-	Eggelsberg	79	35	78	1
AUSPENDLER					Geretsberg	44	44	43	1
in and. Gemeinde des Pol.Bez.	899	527	850	49	Mattighofen	47	24	47	-
Braunau am Inn	705	380	691	14	in and. Pol.Bez. des Bundesl.	10	9	3	7
Helpfau-Uttendorf	378	193	372	6	in anderes Bundesland	244	135	223	21
Helpfau-Uttendorf	29	16	29	-	SALZBURG	234	129	223	11
Mattighofen	75	41	73	2	Salzburg(Stadt)	86	43	83	3
Mauerkirchen	97	42	97	-	Salzburg-Umgeb.	142	82	138	4
Neukirchen an der Enknach	22	15	21	1	Bürmoos	22	13	22	-
in and. Pol.Bez. des Bundesl.	48	33	39	9	ins Ausland	52	47	44	8
Ried/Innkreis	21	17	19	2	EINPENDLER				
in anderes Bundesland	62	48	47	15	aus and. Gemeinde des Pol.Bez.	127	93	110	17
SALZBURG	56	45	47	9	aus and. Pol.Bez. des Bundesl.	82	55	82	-
Salzburg(Stadt)	25	20	24	1	aus anderem Bundesland	9	8	8	1
Salzburg-Umgeb.	27	24	23	4	SALZBURG	36	30	20	16
ins Ausland	84	66	73	11	SALZBURG	21	21	20	1
EINPENDLER					ERWERBSTÄTIGE AM ARBEITSORT				
aus and. Gemeinde des Pol.Bez.	271	195	256	15	<i>Index des Pendlersaldos</i>	<i>389</i>	<i>231</i>	.	.
Braunau am Inn	226	163	225	1	<i>Index der Pendlermobilität</i>	<i>45,0</i>	<i>45,0</i>	.	.
Helpfau-Uttendorf	36	25	35	1	<b>08 FRANKING</b>				
Helpfau-Uttendorf	39	31	39	-	ERWERBSTÄTIGE AM WOHNORT				
Mauerkirchen	25	20	25	-	Nichtpendler	413	245	.	.
aus and. Pol.Bez. des Bundesl.	29	20	29	-	Gemeinde-Binnenpendler	82	39	.	.
Ried/Innkreis	22	15	22	-	AUSPENDLER				
aus anderem Bundesland	16	12	2	14	in and. Gemeinde des Pol.Bez.	259	168	247	12
ERWERBSTÄTIGE AM ARBEITSORT					in and. Gemeinde des Pol.Bez.	94	54	94	-
<i>Index des Pendlersaldos</i>	<i>574</i>	<i>360</i>	.	.	Eggelsberg	20	8	20	-
<i>Index der Pendlermobilität</i>	<i>47,8</i>	<i>52,0</i>	.	.	in and. Pol.Bez. des Bundesl.	8	7	-	8
	<i>97,3</i>	<i>104,3</i>	.	.	in anderes Bundesland	102	58	99	3
<b>06 EGGELSBURG</b>					SALZBURG	101	58	99	2
ERWERBSTÄTIGE AM WOHNORT					Salzburg(Stadt)	44	23	43	1
Nichtpendler	1081	625	.	.	Salzburg-Umgeb.	54	32	53	1
Gemeinde-Binnenpendler	128	58	.	.	ins Ausland	55	49	54	1
AUSPENDLER					EINPENDLER				
in and. Gemeinde des Pol.Bez.	645	425	606	39	aus and. Gemeinde des Pol.Bez.	189	117	175	14
Braunau am Inn	266	173	264	2	Geretsberg	111	64	111	-
Geretsberg	69	43	67	2	aus and. Pol.Bez. des Bundesl.	23	7	23	-
Mattighofen	43	37	43	-	aus anderem Bundesland	5	4	1	4
in and. Pol.Bez. des Bundesl.	43	29	43	-	SALZBURG	73	49	63	10
in anderes Bundesland	15	14	6	9	Salzburg-Umgeb.	67	45	63	4
SALZBURG	246	146	227	19	Salzburg-Umgeb.	61	40	57	4
Salzburg(Stadt)	235	137	227	8	ERWERBSTÄTIGE AM ARBEITSORT				
Salzburg-Umgeb.	99	60	93	6	<i>Index des Pendlersaldos</i>	<i>343</i>	<i>194</i>	.	.
Bergheim	135	76	133	2	<i>Index der Pendlermobilität</i>	<i>83,1</i>	<i>79,2</i>	.	.
Bürmoos	22	12	21	1		<i>108,5</i>	<i>116,3</i>	.	.
Bürmoos	37	22	37	-	<b>09 GERETSBERG</b>				
Lamprechtshausen	27	15	27	-	ERWERBSTÄTIGE AM WOHNORT				
ins Ausland	118	92	109	9	Nichtpendler	489	290	.	.
EINPENDLER					Gemeinde-Binnenpendler	57	26	.	.
aus and. Gemeinde des Pol.Bez.	844	456	777	67		120	86	120	-
Braunau am Inn	641	312	636	5	AUSPENDLER				
Feldkirchen b.Mattighofen	50	40	50	1	in and. Gemeinde des Pol.Bez.	312	178	296	16
Franking	79	35	78	1	Braunau am Inn	173	92	172	1
Geretsberg	20	8	20	-	Eggelsberg	31	19	30	1
Gilgenberg am Weilhart	48	17	48	-	Franking	48	17	48	-
Handenberg	44	14	44	-	in and. Pol.Bez. des Bundesl.	23	7	23	-
Hochburg-Ach	44	19	44	-	in anderes Bundesland	12	6	8	4
Mattighofen	35	16	35	-	SALZBURG	57	27	51	6
Moosdorf	22	12	22	-	Salzburg-Umgeb.	52	24	51	1
Neukirchen an der Enknach	55	22	54	1	ins Ausland	33	14	33	-
Ostermiething	21	12	21	-		70	53	65	5
Ostermiething	34	17	34	-	EINPENDLER				
aus and. Pol.Bez. des Bundesl.	49	43	33	16	aus and. Gemeinde des Pol.Bez.	309	270	298	11
aus anderem Bundesland	154	101	108	46	Eggelsberg	287	253	285	2
SALZBURG	127	83	108	19	Feldkirchen b.Mattighofen	43	37	43	-
Salzburg-Umgeb.	110	71	99	11	Gilgenberg am Weilhart	44	44	43	1
ERWERBSTÄTIGE AM ARBEITSORT					Moosdorf	47	36	47	-
<i>Index des Pendlersaldos</i>	<i>1280</i>	<i>656</i>	.	.	aus and. Pol.Bez. des Bundesl.	25	20	25	-
<i>Index der Pendlermobilität</i>	<i>118,4</i>	<i>105,0</i>	.	.	aus anderem Bundesland	1	1	-	1
	<i>137,7</i>	<i>141,0</i>	.	.		21	16	13	8

**Tabelle 1: Erwerbstätige nach Wohngemeinden, Arbeitsgemeinden und Geschlecht bzw. Pendelfrequenz**

Wohngemeinde, Arbeitsgemeinde	Insge- samt	dar.: männ- lich	Tages- pendler	Nicht- tages- pendler	Wohngemeinde, Arbeitsgemeinde	Insge- samt	dar.: männ- lich	Tages- pendler	Nicht- tages- pendler
<b>404 POL.BEZ.: BRAUNAU/INN</b>									
<b>09 GERETSBERG (Forts.)</b>					<b>13 HELPFAU-UTTENDORF</b>				
ERWERBSTÄTIGE AM ARBEITSORT	486	382	.	.	ERWERBSTÄTIGE AM WOHNORT	1571	927	.	.
<i>Index des Pendlersaldos</i>	<i>99,4</i>	<i>131,7</i>	.	.	Nichtpendler	154	78	.	.
<i>Index der Pendlermobilität</i>	<i>127,0</i>	<i>154,5</i>	.	.	Gemeinde-Binnenpendler	275	141	275	-
<b>10 GILGENBERG AM WEILHART</b>					AUSPENDLER				
ERWERBSTÄTIGE AM WOHNORT	583	354	.	.	in and. Gemeinde des Pol.Bez.	881	509	1087	55
Nichtpendler	119	53	.	.	Braunau am Inn	284	173	279	5
Gemeinde-Binnenpendler	55	30	55	-	Burgkirchen	39	31	39	-
AUSPENDLER	409	271	385	24	Mattighofen	274	139	273	1
in and. Gemeinde des Pol.Bez.	234	134	234	-	Mauerkirchen	84	33	84	-
Braunau am Inn	49	25	49	-	Munderfing	25	20	25	-
Eggelsberg	44	14	44	-	Schalchen	36	16	36	-
Geretsberg	47	36	47	-	in and. Pol.Bez. des Bundesl.	60	45	48	12
Hochburg-Ach	27	16	27	-	Ried/Innkreis	20	16	19	1
in and. Pol.Bez. des Bundesl.	9	8	4	5	in anderes Bundesland	126	91	101	25
in anderes Bundesland	34	24	23	11	SALZBURG	117	84	101	16
SALZBURG	29	22	23	6	Salzburg(Stadt)	41	29	40	1
ins Ausland	132	105	124	8	Salzburg-Umgeb.	67	52	61	6
EINPENDLER	56	34	51	5	ins Ausland	75	63	63	12
aus and. Gemeinde des Pol.Bez.	41	22	41	-	EINPENDLER	408	293	354	54
aus and. Pol.Bez. des Bundesl.	6	6	5	1	aus and. Gemeinde des Pol.Bez.	323	224	321	2
aus anderem Bundesland	9	6	5	4	Braunau am Inn	30	19	30	-
ERWERBSTÄTIGE AM ARBEITSORT	230	117	.	.	Burgkirchen	29	16	29	-
<i>Index des Pendlersaldos</i>	<i>39,5</i>	<i>33,1</i>	.	.	Maria Schmolln	20	17	20	-
<i>Index der Pendlermobilität</i>	<i>79,8</i>	<i>86,2</i>	.	.	Mattighofen	22	13	22	-
<b>11 HAIGERMOOS</b>					Mauerkirchen				
ERWERBSTÄTIGE AM WOHNORT	260	156	.	.	Schalchen	23	17	23	-
Nichtpendler	42	22	.	.	aus and. Pol.Bez. des Bundesl.	24	21	18	6
Gemeinde-Binnenpendler	6	1	6	-	aus anderem Bundesland	61	48	15	46
AUSPENDLER	212	133	202	10	SALZBURG	23	19	15	8
in and. Gemeinde des Pol.Bez.	81	51	80	1	WIEN	20	11	-	20
St.Pantaleon	33	18	33	-	ERWERBSTÄTIGE AM ARBEITSORT	837	512	.	.
in and. Pol.Bez. des Bundesl.	5	4	4	1	<i>Index des Pendlersaldos</i>	<i>53,3</i>	<i>55,2</i>	.	.
in anderes Bundesland	86	48	81	5	<i>Index der Pendlermobilität</i>	<i>98,7</i>	<i>108,0</i>	.	.
SALZBURG	82	46	81	1	<b>14 HOCHBURG-ACH</b>				
Salzburg(Stadt)	41	21	41	-	ERWERBSTÄTIGE AM WOHNORT	1400	837	.	.
Salzburg-Umgeb.	41	25	40	1	Nichtpendler	177	90	.	.
ins Ausland	40	30	37	3	Gemeinde-Binnenpendler	168	58	168	-
EINPENDLER	18	10	13	5	AUSPENDLER	1055	689	985	70
aus and. Gemeinde des Pol.Bez.	12	7	12	-	in and. Gemeinde des Pol.Bez.	247	163	245	2
aus and. Pol.Bez. des Bundesl.	-	-	-	-	Braunau am Inn	101	70	100	1
aus anderem Bundesland	6	3	1	5	Eggelsberg	35	16	35	-
ERWERBSTÄTIGE AM ARBEITSORT	66	33	.	.	Ostermiething	23	12	23	-
<i>Index des Pendlersaldos</i>	<i>25,4</i>	<i>21,2</i>	.	.	Tarsdorf	31	19	30	1
<i>Index der Pendlermobilität</i>	<i>88,5</i>	<i>91,7</i>	.	.	in and. Pol.Bez. des Bundesl.	16	16	8	8
<b>12 HANDBERG</b>					in anderes Bundesland				
ERWERBSTÄTIGE AM WOHNORT	644	382	.	.	SALZBURG	58	33	39	19
Nichtpendler	151	75	.	.	Salzburg(Stadt)	51	30	39	12
Gemeinde-Binnenpendler	58	32	58	-	Salzburg-Umgeb.	21	12	16	5
AUSPENDLER	435	275	411	24	Salzburg-Umgeb.	30	18	23	7
in and. Gemeinde des Pol.Bez.	285	167	280	5	ins Ausland	734	477	693	41
Braunau am Inn	121	73	116	5	EINPENDLER	173	107	151	22
Eggelsberg	44	19	44	-	aus and. Gemeinde des Pol.Bez.	147	89	145	2
in and. Pol.Bez. des Bundesl.	10	8	5	5	Gilgenberg am Weilhart	27	16	27	-
in anderes Bundesland	49	26	41	8	Tarsdorf	24	17	24	-
SALZBURG	48	26	41	7	aus and. Pol.Bez. des Bundesl.	6	5	5	1
Salzburg(Stadt)	21	12	18	3	aus anderem Bundesland	20	13	1	19
Salzburg-Umgeb.	26	14	23	3	ERWERBSTÄTIGE AM ARBEITSORT	518	255	.	.
ins Ausland	91	74	85	6	<i>Index des Pendlersaldos</i>	<i>37,0</i>	<i>30,5</i>	.	.
EINPENDLER	72	46	61	11	<i>Index der Pendlermobilität</i>	<i>87,7</i>	<i>95,1</i>	.	.
aus and. Gemeinde des Pol.Bez.	60	39	60	-	<b>15 HÖHNHART</b>				
aus and. Pol.Bez. des Bundesl.	3	2	1	2	ERWERBSTÄTIGE AM WOHNORT	629	379	.	.
aus anderem Bundesland	9	5	-	9	Nichtpendler	122	61	.	.
ERWERBSTÄTIGE AM ARBEITSORT	281	153	.	.	Gemeinde-Binnenpendler	139	83	139	-
<i>Index des Pendlersaldos</i>	<i>43,6</i>	<i>40,1</i>	.	.	AUSPENDLER	368	235	343	25
<i>Index der Pendlermobilität</i>	<i>78,7</i>	<i>84,0</i>	.	.	in and. Gemeinde des Pol.Bez.	243	152	240	3
					Altheim				
					Aspach				
					Braunau am Inn				
					Mattighofen				
					in and. Pol.Bez. des Bundesl.				
					Ried/Innkreis				
					Ried im Innkreis				
					in anderes Bundesland				

**Tabelle 1: Erwerbstätige nach Wohngemeinden, Arbeitsgemeinden und Geschlecht bzw. Pendelfrequenz**

Wohngemeinde, Arbeitsgemeinde	Insge- samt	dar.: männ- lich	Tages- pendler	Nicht- tages- pendler	Wohngemeinde, Arbeitsgemeinde	Insge- samt	dar.: männ- lich	Tages- pendler	Nicht- tages- pendler
<b>404 POL.BEZ.: BRAUNAU/INN</b>									
<b>15 HÖHNHART (Forts.)</b>					<b>18 LENGAU (Forts.)</b>				
SALZBURG	26	21	18	8	Salzburg(Stadt)	367	221	358	9
ins Ausland	12	8	10	2	Salzburg-Umgeb.	727	432	719	8
EINPENDLER	122	89	109	13	Bergheim	23	15	23	-
aus and. Gemeinde des Pol.Bez.	86	61	85	1	Eugendorf	51	18	50	1
Aspach	28	18	28	-	Henndorf am Wallersee	22	13	22	-
aus and. Pol.Bez. des Bundesl.	27	22	23	4	Köstendorf	21	16	21	-
Ried/Innkreis	24	20	22	2	Neumarkt am Wallersee	103	51	103	-
aus anderem Bundesland	9	6	1	8	Seekirchen am Wallersee	22	14	22	-
ERWERBSTÄTIGE AM ARBEITSORT	383	233	.	.	Straßwalchen	364	224	363	1
Index des Pendlersaldos	60,9	61,5	.	.	Wals-Siezenheim	54	37	49	5
Index der Pendlermobilität	77,9	85,5	.	.	ins Ausland	19	14	11	8
<b>16 JEGING</b>					<b>EINPENDLER</b>				
ERWERBSTÄTIGE AM WOHNORT	305	181	.	.	aus and. Gemeinde des Pol.Bez.	665	543	605	60
Nichtpendler	35	20	.	.	Lochen	263	225	258	5
Gemeinde-Binnenpendler	31	17	31	-	Mattighofen	48	39	46	2
AUSPENDLER	239	144	228	11	Munderfing	31	29	30	1
in and. Gemeinde des Pol.Bez.	126	65	125	1	Schalchen	47	35	47	-
Mattighofen	55	24	55	-	aus and. Pol.Bez. des Bundesl.	20	18	20	-
in and. Pol.Bez. des Bundesl.	9	9	4	5	Vöcklabruck	145	127	133	12
in anderes Bundesland	97	64	93	4	Pöndorf	112	100	110	2
SALZBURG	96	63	93	3	aus anderem Bundesland	48	41	47	1
Salzburg(Stadt)	46	29	46	-	SALZBURG	257	191	214	43
Salzburg-Umgeb.	48	32	46	2	Salzburg(Stadt)	222	160	214	8
ins Ausland	7	6	6	1	Salzburg-Umgeb.	47	37	46	1
EINPENDLER	106	69	95	11	Neumarkt am Wallersee	168	117	162	6
aus and. Gemeinde des Pol.Bez.	81	49	81	-	Straßwalchen	26	21	25	1
aus and. Pol.Bez. des Bundesl.	5	4	3	2	WIEN	59	37	57	2
aus anderem Bundesland	20	16	11	9	ERWERBSTÄTIGE AM ARBEITSORT	20	17	-	20
ERWERBSTÄTIGE AM ARBEITSORT	172	106	.	.	Index des Pendlersaldos	1331	885	.	.
Index des Pendlersaldos	56,4	58,6	.	.	Index der Pendlermobilität	62,4	71,9	.	.
Index der Pendlermobilität	113,1	117,7	.	.	<b>19 LOCHEN</b>				
<b>17 KIRCHBERG BEI MATTIGHOFEN</b>					<b>ERWERBSTÄTIGE AM WOHNORT</b>				
ERWERBSTÄTIGE AM WOHNORT	482	280	.	.	ERWERBSTÄTIGE AM WOHNORT	1188	682	.	.
Nichtpendler	89	47	.	.	Nichtpendler	197	93	.	.
Gemeinde-Binnenpendler	36	15	36	-	Gemeinde-Binnenpendler	156	67	156	-
AUSPENDLER	357	218	339	18	AUSPENDLER	835	522	785	50
in and. Gemeinde des Pol.Bez.	143	88	141	2	in and. Gemeinde des Pol.Bez.	205	137	199	6
Mattighofen	46	27	46	-	Lengau	48	39	46	2
in and. Pol.Bez. des Bundesl.	18	15	10	8	Mattighofen	59	37	58	1
in anderes Bundesland	184	104	177	7	Munderfing	33	24	31	2
SALZBURG	181	103	177	4	in and. Pol.Bez. des Bundesl.	21	15	17	4
Salzburg(Stadt)	92	54	92	-	in anderes Bundesland	585	351	558	27
Salzburg-Umgeb.	85	48	84	1	SALZBURG	573	342	558	15
Mattsee	21	6	20	1	Salzburg(Stadt)	240	149	233	7
ins Ausland	12	11	11	1	Salzburg-Umgeb.	331	192	325	6
EINPENDLER	37	18	26	11	Bergheim	27	15	27	-
aus and. Gemeinde des Pol.Bez.	23	9	23	-	Eugendorf	26	15	26	-
aus and. Pol.Bez. des Bundesl.	3	1	1	2	Mattsee	44	16	44	-
aus anderem Bundesland	11	8	2	9	Neumarkt am Wallersee	28	20	28	-
ERWERBSTÄTIGE AM ARBEITSORT	162	80	.	.	Seekirchen am Wallersee	20	12	19	1
Index des Pendlersaldos	33,6	28,6	.	.	Straßwalchen	74	47	74	-
Index der Pendlermobilität	81,7	84,3	.	.	Wals-Siezenheim	36	27	33	3
<b>18 LENGAU</b>					<b>ERWERBSTÄTIGE AM ARBEITSORT</b>				
ERWERBSTÄTIGE AM WOHNORT	2132	1231	.	.	Index des Pendlersaldos	506	246	.	.
Nichtpendler	197	95	.	.	Index der Pendlermobilität	42,6	36,1	.	.
Gemeinde-Binnenpendler	469	247	469	-	<b>20 MARIA SCHMOLLN</b>				
AUSPENDLER	1466	889	1402	64	<b>ERWERBSTÄTIGE AM WOHNORT</b>				
in and. Gemeinde des Pol.Bez.	237	151	235	2	<b>ERWERBSTÄTIGE AM WOHNORT</b>				
Braunau am Inn	36	29	35	1	<b>Nichtpendler</b>				
Lochen	31	15	30	1	<b>Gemeinde-Binnenpendler</b>				
Mattighofen	81	53	81	-	<b>AUSPENDLER</b>				
Munderfing	20	15	20	-	<b>in and. Gemeinde des Pol.Bez.</b>				
Pfaffstätt	25	12	25	-	<b>Braunau am Inn</b>				
in and. Pol.Bez. des Bundesl.	86	53	74	12	<b>Helpfau-Uttendorf</b>				
Vöcklabruck	52	30	47	5	<b>Mattighofen</b>				
in anderes Bundesland	1124	671	1082	42	<b>in and. Pol.Bez. des Bundesl.</b>				
SALZBURG	1103	658	1082	21	<b>Ried/Innkreis</b>				

**Tabelle 1: Erwerbstätige nach Wohngemeinden, Arbeitsgemeinden und Geschlecht bzw. Pendelfrequenz**

Wohngemeinde, Arbeitsgemeinde	Insgesamt	dar.: männlich	Tagespendler	Nicht-tagespendler	Wohngemeinde, Arbeitsgemeinde	Insgesamt	dar.: männlich	Tagespendler	Nicht-tagespendler
<b>20 MARIA SCHMOLLN (Forts.)</b>					<b>22 MAUERKIRCHEN (Forts.)</b>				
in anderes Bundesland	31	25	23	8	Braunau am Inn	238	145	235	3
SALZBURG	29	23	23	6	Burgkirchen	25	20	25	-
ins Ausland	20	17	17	3	Helpfau-Uttendorf	23	17	23	-
EINPENDLER	67	27	58	9	Mattighofen	125	70	124	1
aus and. Gemeinde des Pol.Bez.	56	22	56	-	in and. Pol.Bez. des Bundesl.	41	30	35	6
aus and. Pol.Bez. des Bundesl.	2	2	2	-	Ried/Innkreis	26	20	26	-
aus anderem Bundesland	9	3	-	9	in anderes Bundesland	66	54	45	21
ERWERBSTÄTIGE AM ARBEITSORT	250	103	.	.	SALZBURG	55	46	45	10
Index des Pendlersaldos	43,5	29,9	.	.	Salzburg(Stadt)	22	17	16	6
Index der Pendlermobilität	79,8	85,8	.	.	Salzburg-Umgeb.	31	27	28	3
					ins Ausland	51	41	43	8
					EINPENDLER	582	270	549	33
					aus and. Gemeinde des Pol.Bez.	520	234	515	5
<b>21 MATTIGHOFEN</b>					Braunau am Inn	57	26	55	2
ERWERBSTÄTIGE AM WOHNORT	2346	1307	.	.	Burgkirchen	97	42	97	-
Nichtpendler	121	70	.	.	Helpfau-Uttendorf	84	33	84	-
Gemeinde-Binnenpendler	1152	544	1152	-	Mattighofen	21	12	21	-
AUSPENDLER	1073	693	993	80	Moosbach	49	14	49	-
in and. Gemeinde des Pol.Bez.	581	344	573	8	Weng im Innkreis	20	11	20	-
Braunau am Inn	207	141	202	5	aus and. Pol.Bez. des Bundesl.	27	13	22	5
Eggelsberg	22	12	22	-	aus anderem Bundesland	35	23	12	23
Helpfau-Uttendorf	22	13	22	-	ERWERBSTÄTIGE AM ARBEITSORT	930	411	.	.
Lengau	31	29	30	1	Index des Pendlersaldos	89,8	70,4	.	.
Mauerkirchen	21	12	21	-	Index der Pendlermobilität	122,6	122,1	.	.
Munderfing	33	21	33	-					
Pfaffstätt	75	29	75	-	<b>23 MINING</b>				
Schalchen	107	54	107	-	ERWERBSTÄTIGE AM WOHNORT	557	307	.	.
in and. Pol.Bez. des Bundesl.	55	40	42	13	Nichtpendler	69	29	.	.
in anderes Bundesland	325	214	285	40	Gemeinde-Binnenpendler	49	22	49	-
SALZBURG	301	196	285	16	AUSPENDLER	439	256	411	28
Salzburg(Stadt)	155	93	149	6	in and. Gemeinde des Pol.Bez.	302	164	299	3
Salzburg-Umgeb.	136	95	130	6	Altheim	48	25	48	-
Straßwalchen	24	20	24	-	Braunau am Inn	196	108	194	2
Wals-Siezenheim	29	23	26	3	in and. Pol.Bez. des Bundesl.	51	37	45	6
ins Ausland	112	95	93	19	Ried/Innkreis	39	30	39	-
EINPENDLER	3028	1724	2898	130	in anderes Bundesland	18	7	6	12
aus and. Gemeinde des Pol.Bez.	2626	1434	2604	22	ins Ausland	68	48	61	7
Altheim	38	23	37	1	EINPENDLER	51	34	45	6
Auerbach	51	21	51	-	aus and. Gemeinde des Pol.Bez.	29	20	28	1
Braunau am Inn	198	120	195	3	aus and. Pol.Bez. des Bundesl.	18	10	17	1
Burgkirchen	75	41	73	2	aus anderem Bundesland	4	4	-	4
Eggelsberg	43	29	43	-	ERWERBSTÄTIGE AM ARBEITSORT	169	85	.	.
Feldkirchen b.Mattighofen	47	24	47	-	Index des Pendlersaldos	30,3	27,7	.	.
Helpfau-Uttendorf	274	139	273	1	Index der Pendlermobilität	88,0	94,5	.	.
Höhhart	37	24	35	2					
Jeging	55	24	55	-	<b>24 MOOSBACH</b>				
Kirchberg bei Mattighofen	46	27	46	-	ERWERBSTÄTIGE AM WOHNORT	457	261	.	.
Lengau	81	53	81	-	Nichtpendler	72	33	.	.
Lochen	59	37	58	1	Gemeinde-Binnenpendler	24	9	24	-
Maria Schmolln	100	58	100	-	AUSPENDLER	361	219	337	24
Mauerkirchen	125	70	124	1	in and. Gemeinde des Pol.Bez.	291	166	287	4
Moosbach	25	18	25	-	Braunau am Inn	139	80	136	3
Munderfing	241	120	238	3	Mattighofen	25	18	25	-
Neukirchen an der Enknach	34	18	34	-	Mauerkirchen	49	14	49	-
Pfaffstätt	119	67	117	2	in and. Pol.Bez. des Bundesl.	23	15	17	6
Pischelsdorf am Engelbach	102	43	101	1	in anderes Bundesland	19	16	8	11
Schalchen	548	287	546	2	ins Ausland	28	22	25	3
St.Johann am Walde	153	75	151	2	EINPENDLER	33	24	29	4
aus and. Pol.Bez. des Bundesl.	129	100	112	17	aus and. Gemeinde des Pol.Bez.	28	19	25	3
Ried/Innkreis	43	34	42	1	aus and. Pol.Bez. des Bundesl.	3	3	2	1
Vöcklabruck	39	31	38	1	aus anderem Bundesland	2	2	2	-
aus anderem Bundesland	273	190	182	91	ERWERBSTÄTIGE AM ARBEITSORT	129	66	.	.
SALZBURG	193	129	182	11	Index des Pendlersaldos	28,2	25,3	.	.
Salzburg(Stadt)	50	36	49	1	Index der Pendlermobilität	86,2	93,1	.	.
Salzburg-Umgeb.	135	86	132	3					
WIEN	45	26	-	45	<b>25 MOOSDORF</b>				
ERWERBSTÄTIGE AM ARBEITSORT	4301	2338	.	.	ERWERBSTÄTIGE AM WOHNORT	690	413	.	.
Index des Pendlersaldos	183,3	178,9	.	.	Nichtpendler	80	46	.	.
Index der Pendlermobilität	174,8	184,9	.	.	Gemeinde-Binnenpendler	57	23	57	-

404 POL.BEZ.: BRAUNAU/INN

**Tabelle 1: Erwerbstätige nach Wohngemeinden, Arbeitsgemeinden und Geschlecht bzw. Pendelfrequenz**

Wohngemeinde, Arbeitsgemeinde	Insgesamt	dar.: männlich	Tagespendler	Nicht-tagespendler	Wohngemeinde, Arbeitsgemeinde	Insgesamt	dar.: männlich	Tagespendler	Nicht-tagespendler
<b>25 MOOSDORF (Forts.)</b>					<b>27 NEUKIRCHEN AN DER ENKNACH (Forts.)</b>				
AUSPENDLER	553	344	533	20	EINPENDLER	224	137	209	15
in and. Gemeinde des Pol.Bez.	163	98	162	1	aus and. Gemeinde des Pol.Bez.	200	120	195	5
Braunau am Inn	23	14	23	-	Braunau am Inn	60	38	59	1
Eggelsberg	55	22	54	1	Burgkirchen	22	15	21	1
Geretsberg	25	20	25	-	aus and. Pol.Bez. des Bundesl.	8	8	7	1
in and. Pol.Bez. des Bundesl.	16	11	12	4	aus anderem Bundesland	16	9	7	9
in anderes Bundesland	306	185	298	8	ERWERBSTÄTIGE AM ARBEITSORT	541	281	.	.
SALZBURG	303	183	298	5	Index des Pendlersaldos	53,4	47,6	.	.
Salzburg (Stadt)	124	86	123	1	Index der Pendlermobilität	90,8	98,8	.	.
Salzburg-Umgeb.	174	94	171	3					
Bürmoos	32	16	32	-	<b>28 OSTERMIETHING</b>				
Lamprechtshausen	36	21	36	-	ERWERBSTÄTIGE AM WOHNORT	1321	770	.	.
Oberndorf bei Salzburg	28	6	28	-	Nichtpendler	126	56	.	.
ins Ausland	68	50	61	7	Gemeinde-Binnenpendler	239	99	239	-
EINPENDLER	108	65	90	18	AUSPENDLER	956	615	893	63
aus and. Gemeinde des Pol.Bez.	69	37	64	5	in and. Gemeinde des Pol.Bez.	313	194	311	2
aus and. Pol.Bez. des Bundesl.	1	1	-	1	Braunau am Inn	29	24	27	2
aus anderem Bundesland	38	27	26	12	Eggelsberg	34	17	34	-
SALZBURG	28	18	26	2	St.Pantaleon	127	89	127	-
Salzburg-Umgeb.	24	17	23	1	Tarsdorf	78	33	78	-
ERWERBSTÄTIGE AM ARBEITSORT	245	134	.	.	in and. Pol.Bez. des Bundesl.	20	15	12	8
Index des Pendlersaldos	35,5	32,4	.	.	in anderes Bundesland	299	173	271	28
Index der Pendlermobilität	95,8	99,0	.	.	SALZBURG	285	162	271	14
					Salzburg (Stadt)	113	54	109	4
<b>26 MUNDERFING</b>					Salzburg-Umgeb.	170	107	162	8
ERWERBSTÄTIGE AM WOHNORT	1232	731	.	.	Bürmoos	39	26	39	-
Nichtpendler	125	68	.	.	Oberndorf bei Salzburg	36	14	36	-
Gemeinde-Binnenpendler	207	115	207	-	St.Georgen bei Salzburg	25	22	25	-
AUSPENDLER	900	548	850	50	Wals-Siezenheim	21	14	15	6
in and. Gemeinde des Pol.Bez.	463	257	457	6	ins Ausland	324	233	299	25
Braunau am Inn	61	40	60	1	EINPENDLER	304	148	288	16
Lengau	47	35	47	-	aus and. Gemeinde des Pol.Bez.	254	121	252	2
Mattighofen	241	120	238	3	Hochburg-Ach	23	12	23	-
Pfaffstätt	21	10	21	-	St.Pantaleon	60	27	60	-
Schalchen	28	13	26	2	Tarsdorf	58	26	58	-
in and. Pol.Bez. des Bundesl.	39	24	31	8	aus and. Pol.Bez. des Bundesl.	3	2	3	-
in anderes Bundesland	364	242	333	31	aus anderem Bundesland	47	25	33	14
SALZBURG	354	235	333	21	SALZBURG	38	18	33	5
Salzburg (Stadt)	190	120	182	8	Salzburg-Umgeb.	27	11	25	2
Salzburg-Umgeb.	156	109	147	9	ERWERBSTÄTIGE AM ARBEITSORT	669	303	.	.
Straßwalchen	40	26	40	-	Index des Pendlersaldos	50,6	39,4	.	.
Wals-Siezenheim	24	20	21	3	Index der Pendlermobilität	95,4	99,1	.	.
ins Ausland	34	25	29	5					
EINPENDLER	346	251	311	35	<b>29 PALTING</b>				
aus and. Gemeinde des Pol.Bez.	287	208	281	6	ERWERBSTÄTIGE AM WOHNORT	426	237	.	.
Hilfpfau-Uttendorf	25	20	25	-	Nichtpendler	77	40	.	.
Lengau	20	15	20	-	Gemeinde-Binnenpendler	39	16	39	-
Lochen	33	24	31	2	AUSPENDLER	310	181	290	20
Mattighofen	33	21	33	-	in and. Gemeinde des Pol.Bez.	54	37	53	1
Schalchen	43	27	43	-	in and. Pol.Bez. des Bundesl.	15	11	9	6
St.Johann am Walde	22	22	22	-	in anderes Bundesland	235	128	224	11
aus and. Pol.Bez. des Bundesl.	11	11	7	4	SALZBURG	226	122	224	2
aus anderem Bundesland	48	32	23	25	Salzburg (Stadt)	112	54	110	2
SALZBURG	26	19	23	3	Salzburg-Umgeb.	112	66	112	-
WIEN	22	13	-	22	Bergheim	22	9	22	-
ERWERBSTÄTIGE AM ARBEITSORT	678	434	.	.	ins Ausland	6	5	4	2
Index des Pendlersaldos	55,0	59,4	.	.	EINPENDLER	89	65	82	7
Index der Pendlermobilität	101,1	109,3	.	.	aus and. Gemeinde des Pol.Bez.	43	28	43	-
					aus and. Pol.Bez. des Bundesl.	1	1	-	1
<b>27 NEUKIRCHEN AN DER ENKNACH</b>					aus anderem Bundesland	45	36	39	6
ERWERBSTÄTIGE AM WOHNORT	1014	590	.	.	SALZBURG	39	31	39	-
Nichtpendler	166	80	.	.	Salzburg-Umgeb.	36	28	36	-
Gemeinde-Binnenpendler	151	64	151	-	ERWERBSTÄTIGE AM ARBEITSORT	205	121	.	.
AUSPENDLER	697	446	654	43	Index des Pendlersaldos	48,1	51,1	.	.
in and. Gemeinde des Pol.Bez.	514	320	513	1	Index der Pendlermobilität	93,7	103,8	.	.
Braunau am Inn	365	226	364	1					
Eggelsberg	21	12	21	-	<b>30 PERWANG AM GRABENSEE</b>				
Mattighofen	34	18	34	-	ERWERBSTÄTIGE AM WOHNORT	339	211	.	.
in and. Pol.Bez. des Bundesl.	27	19	17	10	Nichtpendler	45	20	.	.
in anderes Bundesland	60	37	34	26	Gemeinde-Binnenpendler	22	10	22	-
SALZBURG	49	29	34	15					
Salzburg (Stadt)	23	9	14	9					
Salzburg-Umgeb.	23	17	19	4					
ins Ausland	96	70	90	6					

404 POL.BEZ.: BRAUNAU/INN



**Tabelle 1: Erwerbstätige nach Wohngemeinden, Arbeitsgemeinden und Geschlecht bzw. Pendelfrequenz**

Wohngemeinde, Arbeitsgemeinde	Insgesamt	dar.: männlich	Tages- pendler	Nicht- tages- pendler	Wohngemeinde, Arbeitsgemeinde	Insgesamt	dar.: männlich	Tages- pendler	Nicht- tages- pendler
<b>30 PERWANG AM GRABENSEE (Forts.)</b>					<b>33 POLLING IM INNKREIS</b>				
AUSPENDLER	272	181	252	20	ERWERBSTÄTIGE AM WOHNORT	440	251	.	.
in and. Gemeinde des Pol.Bez.	48	32	43	5	Nichtpendler	72	31	.	.
in and. Pol.Bez. des Bundesl.	4	3	2	2	Gemeinde-Binnenpendler	45	29	45	-
in anderes Bundesland	212	140	201	11	AUSPENDLER	323	191	304	19
SALZBURG	207	137	201	6	in and. Gemeinde des Pol.Bez.	179	96	175	4
Salzburg(Stadt)	77	49	74	3	Altheim	71	42	71	-
Salzburg-Umgeb.	128	86	127	1	Braunau am Inn	59	22	56	3
ins Ausland	8	6	6	2	in and. Pol.Bez. des Bundesl.	110	72	104	6
EINPENDLER	58	46	52	6	Ried/Innkreis	97	62	94	3
aus and. Gemeinde des Pol.Bez.	22	17	22	-	Geinberg	20	12	20	-
aus and. Pol.Bez. des Bundesl.	5	5	5	-	Ried im Innkreis	40	22	37	3
aus anderem Bundesland	31	24	25	6	in anderes Bundesland	15	13	7	8
SALZBURG	27	20	25	2	ins Ausland	19	10	18	1
Salzburg-Umgeb.	25	18	24	1	EINPENDLER	86	66	77	9
ERWERBSTÄTIGE AM ARBEITSORT	125	76	.	.	aus and. Gemeinde des Pol.Bez.	52	39	52	-
Index des Pendlersaldos	36,9	36,0	.	.	Altheim	20	13	20	-
Index der Pendlermobilität	97,3	107,6	.	.	aus and. Pol.Bez. des Bundesl.	26	20	25	1
					Ried/Innkreis	20	15	20	-
					aus anderem Bundesland	8	7	-	8
<b>31 PFAFFSTÄTT</b>					ERWERBSTÄTIGE AM ARBEITSORT	203	126	.	.
ERWERBSTÄTIGE AM WOHNORT	451	263	.	.	Index des Pendlersaldos	46,1	50,2	.	.
Nichtpendler	42	24	.	.	Index der Pendlermobilität	93,0	102,4	.	.
Gemeinde-Binnenpendler	68	30	68	-					
AUSPENDLER	341	209	304	37	<b>34 ROSSBACH</b>				
in and. Gemeinde des Pol.Bez.	216	127	212	4	ERWERBSTÄTIGE AM WOHNORT	459	277	.	.
Braunau am Inn	20	12	20	-	Nichtpendler	67	26	.	.
Mattighofen	119	67	117	2	Gemeinde-Binnenpendler	49	23	49	-
in and. Pol.Bez. des Bundesl.	15	11	11	4	AUSPENDLER	343	228	326	17
in anderes Bundesland	81	51	72	9	in and. Gemeinde des Pol.Bez.	240	157	238	2
SALZBURG	78	49	72	6	Altheim	75	61	75	-
Salzburg(Stadt)	29	19	25	4	Braunau am Inn	74	44	73	1
Salzburg-Umgeb.	49	30	47	2	in and. Pol.Bez. des Bundesl.	67	42	60	7
ins Ausland	29	20	9	20	Ried/Innkreis	39	21	39	-
EINPENDLER	348	182	340	8	in anderes Bundesland	12	11	9	3
aus and. Gemeinde des Pol.Bez.	300	143	299	1	ins Ausland	24	18	19	5
Braunau am Inn	25	15	25	-	EINPENDLER	47	27	42	5
Lengau	25	12	25	-	aus and. Gemeinde des Pol.Bez.	37	21	36	1
Mattighofen	75	29	75	-	aus and. Pol.Bez. des Bundesl.	6	4	5	1
Munderfing	21	10	21	-	aus anderem Bundesland	4	2	1	3
Schalchen	25	11	25	-	ERWERBSTÄTIGE AM ARBEITSORT	163	76	.	.
aus and. Pol.Bez. des Bundesl.	18	14	17	1	Index des Pendlersaldos	35,5	27,4	.	.
aus anderem Bundesland	30	25	24	6	Index der Pendlermobilität	85,0	92,1	.	.
SALZBURG	27	22	24	3	<b>41 SCHALCHEN</b>				
ERWERBSTÄTIGE AM ARBEITSORT	458	236	.	.	ERWERBSTÄTIGE AM WOHNORT	1689	1006	.	.
Index des Pendlersaldos	101,6	89,7	.	.	Nichtpendler	140	72	.	.
Index der Pendlermobilität	152,8	148,7	.	.	Gemeinde-Binnenpendler	201	103	201	-
<b>32 PISCHELSDORF AM ENGELBACH</b>					AUSPENDLER	1348	831	1293	55
ERWERBSTÄTIGE AM WOHNORT	746	446	.	.	in and. Gemeinde des Pol.Bez.	941	545	937	4
Nichtpendler	141	63	.	.	Braunau am Inn	152	104	150	2
Gemeinde-Binnenpendler	70	33	70	-	Helpfau-Uttendorf	31	20	31	-
AUSPENDLER	535	350	506	29	Lengau	20	18	20	-
in and. Gemeinde des Pol.Bez.	356	214	353	3	Mattighofen	548	287	546	2
Braunau am Inn	109	72	107	2	Munderfing	43	27	43	-
Mattighofen	102	43	101	1	Pfaffstätt	25	11	25	-
Schalchen	24	12	24	-	in and. Pol.Bez. des Bundesl.	59	40	44	15
in and. Pol.Bez. des Bundesl.	19	13	15	4	in anderes Bundesland	261	173	234	27
in anderes Bundesland	80	50	65	15	SALZBURG	247	165	234	13
SALZBURG	70	44	65	5	Salzburg(Stadt)	128	82	122	6
Salzburg(Stadt)	29	15	25	4	Salzburg-Umgeb.	115	82	111	4
Salzburg-Umgeb.	38	26	37	1	Straßwalchen	28	24	28	-
ins Ausland	80	73	73	7	ins Ausland	87	73	78	9
EINPENDLER	98	75	76	22	EINPENDLER	402	214	384	18
aus and. Gemeinde des Pol.Bez.	68	50	68	-	aus and. Gemeinde des Pol.Bez.	368	192	364	4
aus and. Pol.Bez. des Bundesl.	12	12	6	6	Helpfau-Uttendorf	36	16	36	-
aus anderem Bundesland	18	13	2	16	Mattighofen	107	54	107	-
ERWERBSTÄTIGE AM ARBEITSORT	309	171	.	.	Munderfing	28	13	26	2
Index des Pendlersaldos	41,4	38,3	.	.	Pischelsdorf am Engelbach	24	12	24	-
Index der Pendlermobilität	84,9	95,3	.	.	St.Johann am Walde	21	12	21	-
					aus and. Pol.Bez. des Bundesl.	14	9	12	2
					aus anderem Bundesland	20	13	8	12

404 POL.BEZ.: BRAUNAU/INN

**Tabelle 1: Erwerbstätige nach Wohngemeinden, Arbeitsgemeinden und Geschlecht bzw. Pendelfrequenz**

Wohngemeinde, Arbeitsgemeinde	Insgesamt	dar.: männlich	Tages- pendler	Nicht- tages- pendler	Wohngemeinde, Arbeitsgemeinde	Insgesamt	dar.: männlich	Tages- pendler	Nicht- tages- pendler
<b>41 SCHALCHEN (Forts.)</b>					<b>37 ST.PANTALEON</b>				
ERWERBSTÄTIGE AM ARBEITSORT	743	389	.	.	ERWERBSTÄTIGE AM WOHNORT	1417	811	.	.
<i>Index des Pendlersaldos</i>	44,0	38,7	.	.	Nichtpendler	131	67	.	.
<i>Index der Pendlermobilität</i>	103,6	103,9	.	.	Gemeinde-Binnenpendler	253	139	253	-
<b>42 SCHWAND IM INNKREIS</b>					AUSPENDLER				
ERWERBSTÄTIGE AM WOHNORT	371	214	.	.	in and. Gemeinde des Pol.Bez.	197	107	194	3
Nichtpendler	86	42	.	.	Braunau am Inn	22	14	22	-
Gemeinde-Binnenpendler	43	20	43	-	Ostermiething	60	27	60	-
AUSPENDLER	242	152	230	12	Tarsdorf	43	20	43	-
in and. Gemeinde des Pol.Bez.	164	96	162	2	in and. Pol.Bez. des Bundesl.	29	22	14	15
Braunau am Inn	107	64	105	2	in anderes Bundesland	686	385	647	39
in and. Pol.Bez. des Bundesl.	9	5	7	2	SALZBURG	674	375	647	27
in anderes Bundesland	11	7	7	4	Salzburg(Stadt)	245	130	235	10
ins Ausland	58	44	54	4	Salzburg-Umgeb.	423	241	410	13
EINPENDLER	52	38	49	3	Bergheim	27	16	27	-
aus and. Gemeinde des Pol.Bez.	45	34	44	1	Bürmoos	123	73	123	-
aus and. Pol.Bez. des Bundesl.	3	2	2	1	Göming	29	27	29	-
aus anderem Bundesland	4	2	3	1	Lamprechtshausen	38	17	37	1
ERWERBSTÄTIGE AM ARBEITSORT	181	100	.	.	Oberdorf bei Salzburg	78	21	73	5
<i>Index des Pendlersaldos</i>	48,8	46,7	.	.	St.Georgen bei Salzburg	65	46	65	-
<i>Index der Pendlermobilität</i>	79,2	88,8	.	.	Wals-Siezenheim	32	22	30	2
<b>35 ST.GEORGEN/FILLMANNSBACH</b>					ins Ausland				
ERWERBSTÄTIGE AM WOHNORT	199	115	.	.	EINPENDLER	495	337	458	37
Nichtpendler	35	16	.	.	aus and. Gemeinde des Pol.Bez.	302	203	300	2
Gemeinde-Binnenpendler	14	7	14	-	Haigermoos	33	18	33	-
AUSPENDLER	150	92	138	12	Ostermiething	127	89	127	-
in and. Gemeinde des Pol.Bez.	105	65	101	4	Tarsdorf	37	23	37	-
Braunau am Inn	41	27	39	2	aus and. Pol.Bez. des Bundesl.	12	8	6	6
in and. Pol.Bez. des Bundesl.	1	-	-	1	aus anderem Bundesland	181	126	152	29
in anderes Bundesland	22	9	17	5	SALZBURG	160	113	152	8
SALZBURG	22	9	17	5	Salzburg-Umgeb.	137	95	132	5
ins Ausland	22	18	20	2	Bürmoos	22	19	22	-
EINPENDLER	46	32	45	1	Lamprechtshausen	21	16	20	1
aus and. Gemeinde des Pol.Bez.	46	32	45	1	St.Georgen bei Salzburg	43	25	42	1
aus and. Pol.Bez. des Bundesl.	-	-	-	-	ERWERBSTÄTIGE AM ARBEITSORT	879	543	.	.
aus anderem Bundesland	-	-	-	-	<i>Index des Pendlersaldos</i>	62,0	67,0	.	.
ERWERBSTÄTIGE AM ARBEITSORT	95	55	.	.	<i>Index der Pendlermobilität</i>	107,8	116,2	.	.
<i>Index des Pendlersaldos</i>	47,7	47,8	.	.	<b>38 ST.PETER AM HART</b>				
<i>Index der Pendlermobilität</i>	98,5	107,8	.	.	ERWERBSTÄTIGE AM WOHNORT	1071	620	.	.
<b>36 ST.JOHANN AM WALDE</b>					Nichtpendler				
ERWERBSTÄTIGE AM WOHNORT	959	591	.	.	Gemeinde-Binnenpendler	87	44	.	.
Nichtpendler	164	81	.	.	AUSPENDLER	80	43	80	-
Gemeinde-Binnenpendler	140	70	140	-	in and. Gemeinde des Pol.Bez.	904	533	854	50
AUSPENDLER	655	440	600	55	Altheim	722	408	710	12
in and. Gemeinde des Pol.Bez.	379	226	374	5	Braunau am Inn	21	17	21	-
Altheim	21	17	21	-	in and. Pol.Bez. des Bundesl.	602	326	594	8
Braunau am Inn	75	49	73	2	in anderes Bundesland	39	24	30	9
Mattighofen	153	75	151	2	SALZBURG	33	23	17	16
Munderfing	22	22	22	-	ins Ausland	24	15	17	7
Schalchen	21	12	21	-	EINPENDLER	110	78	97	13
in and. Pol.Bez. des Bundesl.	138	99	118	20	aus and. Gemeinde des Pol.Bez.	127	87	113	14
Ried/Innkreis	87	58	84	3	Braunau am Inn	105	72	104	1
Ried im Innkreis	48	30	45	3	aus and. Pol.Bez. des Bundesl.	51	37	51	-
in anderes Bundesland	119	104	98	21	aus anderem Bundesland	11	6	7	4
SALZBURG	113	99	98	15	ERWERBSTÄTIGE AM ARBEITSORT	294	174	.	.
Salzburg(Stadt)	47	40	45	2	<i>Index des Pendlersaldos</i>	27,5	28,1	.	.
Salzburg-Umgeb.	64	58	53	11	<i>Index der Pendlermobilität</i>	96,3	100,0	.	.
ins Ausland	19	11	10	9	<b>39 ST.RADEGUND</b>				
EINPENDLER	116	81	99	17	ERWERBSTÄTIGE AM WOHNORT	259	159	.	.
aus and. Gemeinde des Pol.Bez.	76	50	76	-	Nichtpendler	28	13	.	.
aus and. Pol.Bez. des Bundesl.	16	13	15	1	Gemeinde-Binnenpendler	22	9	22	-
aus anderem Bundesland	24	18	8	16	AUSPENDLER	209	137	194	15
ERWERBSTÄTIGE AM ARBEITSORT	420	232	.	.	in and. Gemeinde des Pol.Bez.	77	48	74	3
<i>Index des Pendlersaldos</i>	43,8	39,3	.	.	in and. Pol.Bez. des Bundesl.	5	4	2	3
<i>Index der Pendlermobilität</i>	80,4	88,2	.	.	in anderes Bundesland	27	21	24	3
					ins Ausland				
					EINPENDLER				
					aus and. Gemeinde des Pol.Bez.				
					aus and. Pol.Bez. des Bundesl.				
					aus anderem Bundesland				

404 POL.BEZ.: BRAUNAU/INN

**Tabelle 1: Erwerbstätige nach Wohngemeinden, Arbeitsgemeinden und Geschlecht bzw. Pendelfrequenz**

Wohngemeinde, Arbeitsgemeinde	Insgesamt	dar.: männlich	Tages- pendler	Nicht- tages- pendler	Wohngemeinde, Arbeitsgemeinde	Insgesamt	dar.: männlich	Tages- pendler	Nicht- tages- pendler
<b>39 ST.RADEGUND (Forts.)</b>					<b>45 ÜBERACKERN</b>				
ERWERBSTÄTIGE AM ARBEITSORT	76	42	.	.	ERWERBSTÄTIGE AM WOHNORT	298	175	.	.
<i>Index des Pendlersaldos</i>	29,3	26,4	.	.	Nichtpendler	29	15	.	.
<i>Index der Pendlermobilität</i>	90,7	98,7	.	.	Gemeinde-Binnenpendler	7	3	7	-
<b>40 ST.VEIT IM INNKREIS</b>					AUSPENDLER				
ERWERBSTÄTIGE AM WOHNORT	185	111	.	.	in and. Gemeinde des Pol.Bez.	86	46	84	2
Nichtpendler	33	18	.	.	Braunau am Inn	54	28	52	2
Gemeinde-Binnenpendler	8	3	8	-	in and. Pol.Bez. des Bundesl.	2	2	2	-
AUSPENDLER	144	90	129	15	in anderes Bundesland	8	4	6	2
in and. Gemeinde des Pol.Bez.	86	54	84	2	ins Ausland	166	105	152	14
Altheim	32	23	32	-	EINPENDLER	6	3	4	2
Braunau am Inn	25	13	24	1	aus and. Gemeinde des Pol.Bez.	4	2	4	-
in and. Pol.Bez. des Bundesl.	40	22	33	7	aus and. Pol.Bez. des Bundesl.	1	1	-	1
Ried/Innkreis	30	16	28	2	aus anderem Bundesland	1	-	-	1
in anderes Bundesland	10	7	4	6	ERWERBSTÄTIGE AM ARBEITSORT				
ins Ausland	8	7	8	-	<i>Index des Pendlersaldos</i>	42	21	.	.
EINPENDLER	14	11	11	3	<i>Index der Pendlermobilität</i>	14,1	12,0	.	.
aus and. Gemeinde des Pol.Bez.	9	7	9	-	<b>46 WENG IM INNKREIS</b>				
aus and. Pol.Bez. des Bundesl.	2	1	2	-	ERWERBSTÄTIGE AM WOHNORT	655	373	.	.
aus anderem Bundesland	3	3	-	3	Nichtpendler	103	48	.	.
ERWERBSTÄTIGE AM ARBEITSORT	55	32	.	.	Gemeinde-Binnenpendler	75	36	75	-
<i>Index des Pendlersaldos</i>	29,7	28,8	.	.	AUSPENDLER	477	289	446	31
<i>Index der Pendlermobilität</i>	85,4	91,0	.	.	in and. Gemeinde des Pol.Bez.	348	195	342	6
<b>43 TARSDORF</b>					Altheim	93	57	92	1
ERWERBSTÄTIGE AM WOHNORT	885	541	.	.	Braunau am Inn	174	86	169	5
Nichtpendler	167	87	.	.	Mauerkirchen	20	11	20	-
Gemeinde-Binnenpendler	117	53	117	-	in and. Pol.Bez. des Bundesl.	49	36	40	9
AUSPENDLER	601	401	558	43	Ried/Innkreis	31	21	30	1
in and. Gemeinde des Pol.Bez.	182	110	179	3	in anderes Bundesland	21	12	10	11
Hochburg-Ach	24	17	24	-	ins Ausland	59	46	54	5
Ostermiething	58	26	58	-	EINPENDLER	209	142	194	15
St.Pantaleon	37	23	37	-	aus and. Gemeinde des Pol.Bez.	172	117	171	1
in and. Pol.Bez. des Bundesl.	12	8	7	5	Altheim	54	38	54	-
in anderes Bundesland	116	74	103	13	aus and. Pol.Bez. des Bundesl.	25	18	23	2
SALZBURG	112	72	103	9	aus anderem Bundesland	12	7	-	12
Salzburg(Stadt)	41	25	39	2	ERWERBSTÄTIGE AM ARBEITSORT				
Salzburg-Umgeb.	67	44	62	5	<i>Index des Pendlersaldos</i>	387	226	.	.
ins Ausland	291	209	269	22	<i>Index der Pendlermobilität</i>	59,1	60,6	.	.
EINPENDLER	297	175	282	15	<b>405 POL.BEZ.: EFERDING</b>				
aus and. Gemeinde des Pol.Bez.	253	144	250	3	ERWERBSTÄTIGE AM WOHNORT	14067	8319	.	.
Hochburg-Ach	31	19	30	1	Nichtpendler	1539	812	.	.
Ostermiething	78	33	78	-	Gemeinde-Binnenpendler	2159	1041	2159	-
St.Pantaleon	43	20	43	-	AUSPENDLER	10369	6466	9787	582
aus and. Pol.Bez. des Bundesl.	1	1	-	1	in and. Gemeinde des Pol.Bez.	3363	1907	3343	20
aus anderem Bundesland	43	30	32	11	in and. Pol.Bez. des Bundesl.	6625	4293	6416	209
SALZBURG	36	27	32	4	in anderes Bundesland	286	205	20	266
Salzburg-Umgeb.	30	23	28	2	ins Ausland	95	61	8	87
ERWERBSTÄTIGE AM ARBEITSORT	581	315	.	.	EINPENDLER	5857	3580	5539	318
<i>Index des Pendlersaldos</i>	65,6	58,2	.	.	aus and. Gemeinde des Pol.Bez.	3363	1907	3343	20
<i>Index der Pendlermobilität</i>	101,5	106,5	.	.	aus and. Pol.Bez. des Bundesl.	2295	1551	2185	110
<b>44 TREUBACH</b>					aus anderem Bundesland	199	122	11	188
ERWERBSTÄTIGE AM WOHNORT	349	209	.	.	ERWERBSTÄTIGE AM ARBEITSORT				
Nichtpendler	85	40	.	.	<i>Index des Pendlersaldos</i>	9555	5433	.	.
Gemeinde-Binnenpendler	23	9	23	-	<i>Index der Pendlermobilität</i>	67,9	65,3	.	.
AUSPENDLER	241	160	223	18	<b>01 ALKOVEN</b>				
in and. Gemeinde des Pol.Bez.	170	112	169	1	ERWERBSTÄTIGE AM WOHNORT	2329	1360	.	.
Altheim	29	18	29	-	Nichtpendler	195	109	.	.
Braunau am Inn	56	34	56	-	Gemeinde-Binnenpendler	452	205	452	-
in and. Pol.Bez. des Bundesl.	32	21	25	7	AUSPENDLER	1682	1046	1587	95
in anderes Bundesland	19	9	9	10	in and. Gemeinde des Pol.Bez.	183	107	182	1
ins Ausland	20	18	20	-	Eferding	106	57	106	-
EINPENDLER	34	26	32	2	Fraham	23	9	23	-
aus and. Gemeinde des Pol.Bez.	29	21	29	-	Pupping	20	16	20	-
aus and. Pol.Bez. des Bundesl.	2	2	2	-	in and. Pol.Bez. des Bundesl.	1433	889	1398	35
aus anderem Bundesland	3	3	1	2	Linz(Stadt)	853	502	843	10
ERWERBSTÄTIGE AM ARBEITSORT	142	75	.	.	Wels(Stadt)	73	49	72	1
<i>Index des Pendlersaldos</i>	40,7	35,9	.	.	Linz-Land	389	254	383	6
<i>Index der Pendlermobilität</i>	78,8	89,0	.	.					

404 POL.BEZ.: BRAUNAU/INN

**Tabelle 1: Erwerbstätige nach Wohngemeinden, Arbeitsgemeinden und Geschlecht bzw. Pendelfrequenz**

Wohngemeinde, Arbeitsgemeinde	Insgesamt	dar.: männlich	Tages- pendler	Nicht- tages- pendler	Wohngemeinde, Arbeitsgemeinde	Insgesamt	dar.: männlich	Tages- pendler	Nicht- tages- pendler
<b>405 POL.BEZ.: EFERDING</b>									
<b>01 ALKOVEN (Forts.)</b>					<b>03 EFERDING (Forts.)</b>				
Hörsching	59	43	59	-	Linz(Stadt)	352	206	350	2
Leonding	155	104	155	-	Wels(Stadt)	82	54	79	3
Pasching	45	25	44	1	Grieskirchen	39	16	39	-
Traun	53	41	51	2	Linz-Land	113	69	112	1
Wilhering	30	16	30	-	Hörsching	21	20	20	1
Wels-Land	40	30	40	-	Leonding	45	28	45	-
in anderes Bundesland	52	40	5	47	Wels-Land	30	20	30	-
WIEN	22	18	-	22	in anderes Bundesland	38	31	4	34
ins Ausland	14	10	2	12	ins Ausland	17	11	-	17
EINPENDLER	697	370	633	64	EINPENDLER	2227	1285	2153	74
aus and. Gemeinde des Pol.Bez.	251	125	247	4	aus and. Gemeinde des Pol.Bez.	1509	832	1503	6
Eferding	65	32	64	1	Alkoven	106	57	106	-
Fraham	40	16	38	2	Aschach an der Donau	79	44	78	1
Hartkirchen	33	18	33	-	Fraham	201	94	200	1
Pupping	23	10	23	-	Haibach ob der Donau	62	44	62	-
Scharten	20	8	20	-	Hartkirchen	260	142	260	-
aus and. Pol.Bez. des Bundesl.	413	232	383	30	Hinzenbach	217	106	216	1
Linz(Stadt)	82	46	79	3	Prambachkirchen	139	82	138	1
Grieskirchen	45	27	43	2	Pupping	177	94	177	-
Linz-Land	122	58	120	2	Scharten	75	41	75	-
Leonding	21	11	20	1	St.Marienkirchen/Polsenz	55	37	53	2
Wilhering	55	27	55	-	Stroheim	138	91	138	-
Rohrbach	60	43	49	11	aus and. Pol.Bez. des Bundesl.	667	424	649	18
Urfahr-Umgebung	32	20	30	2	Linz(Stadt)	61	38	60	1
Wels-Land	20	11	20	-	Wels(Stadt)	34	18	32	2
aus anderem Bundesland	33	13	3	30	Grieskirchen	264	171	263	1
ERWERBSTÄTIGE AM ARBEITSORT	1344	684	.	.	St.Agatha	49	31	49	-
Index des Pendlersaldos	57,7	50,3	.	.	Waizenkirchen	69	49	69	-
Index der Pendlermobilität	102,1	104,1	.	.	Linz-Land	80	48	80	-
<b>02 ASCHACH AN DER DONAU</b>					Wilhering	20	8	20	-
ERWERBSTÄTIGE AM WOHNORT	931	568	.	.	Rohrbach	58	38	51	7
Nichtpendler	51	28	.	.	Schärding	29	19	28	1
Gemeinde-Binnenpendler	204	109	204	.	Urfahr-Umgebung	79	48	79	-
AUSPENDLER	676	431	608	68	Feldkirchen an der Donau	56	29	56	-
in and. Gemeinde des Pol.Bez.	207	110	205	2	Wels-Land	34	21	34	-
Eferding	79	44	78	1	aus anderem Bundesland	51	29	1	50
Hartkirchen	53	28	53	-	WIEN	39	19	-	39
Pupping	26	17	26	-	ERWERBSTÄTIGE AM ARBEITSORT	2833	1579	.	.
in and. Pol.Bez. des Bundesl.	425	292	402	23	Index des Pendlersaldos	177,7	178,6	.	.
Linz(Stadt)	238	157	230	8	Index der Pendlermobilität	201,7	212,1	.	.
Wels(Stadt)	43	26	42	1	<b>04 FRAHAM</b>				
Linz-Land	58	48	56	2	ERWERBSTÄTIGE AM WOHNORT	879	511	.	.
Urfahr-Umgebung	25	12	25	-	Nichtpendler	80	40	.	.
in anderes Bundesland	33	23	-	33	Gemeinde-Binnenpendler	64	28	64	-
ins Ausland	11	6	1	10	AUSPENDLER	735	443	704	31
EINPENDLER	604	419	582	22	in and. Gemeinde des Pol.Bez.	331	167	328	3
aus and. Gemeinde des Pol.Bez.	381	256	379	2	Alkoven	40	16	38	2
Eferding	23	19	23	-	Eferding	201	94	200	1
Haibach ob der Donau	31	25	31	-	Hinzenbach	32	25	32	-
Hartkirchen	249	156	247	2	Pupping	25	12	25	-
Pupping	26	19	26	-	in and. Pol.Bez. des Bundesl.	386	263	374	12
aus and. Pol.Bez. des Bundesl.	205	150	201	4	Linz(Stadt)	181	119	178	3
Grieskirchen	38	31	38	-	Wels(Stadt)	62	44	60	2
St.Agatha	20	17	20	-	Grieskirchen	27	15	27	-
Rohrbach	41	33	41	-	Linz-Land	64	44	62	2
Urfahr-Umgebung	81	49	81	-	Leonding	24	15	24	-
Feldkirchen an der Donau	59	33	59	-	Wels-Land	32	29	31	1
aus anderem Bundesland	18	13	2	16	in anderes Bundesland	16	12	2	14
ERWERBSTÄTIGE AM ARBEITSORT	859	556	.	.	ins Ausland	2	1	-	2
Index des Pendlersaldos	92,3	97,9	.	.	EINPENDLER	468	294	434	34
Index der Pendlermobilität	137,5	149,6	.	.	aus and. Gemeinde des Pol.Bez.	284	149	280	4
<b>03 EFERDING</b>					Alkoven	23	9	23	-
ERWERBSTÄTIGE AM WOHNORT	1594	884	.	.	Eferding	41	22	39	2
Nichtpendler	131	65	.	.	Hartkirchen	26	11	26	-
Gemeinde-Binnenpendler	475	229	475	-	Hinzenbach	30	21	29	1
AUSPENDLER	988	590	923	65	Prambachkirchen	29	16	29	-
in and. Gemeinde des Pol.Bez.	272	153	269	3	Scharten	23	17	23	-
Alkoven	65	32	64	1	Stroheim	50	24	50	-
Aschach an der Donau	23	19	23	-	aus and. Pol.Bez. des Bundesl.	165	128	151	14
Fraham	41	22	39	2	Wels(Stadt)	24	18	23	1
Hinzenbach	39	22	39	-	Grieskirchen	41	28	41	-
Pupping	64	37	64	-	Wels-Land	22	17	22	-
in and. Pol.Bez. des Bundesl.	661	395	650	11	aus anderem Bundesland	19	17	3	16
ERWERBSTÄTIGE AM ARBEITSORT	612	362	.	.	ERWERBSTÄTIGE AM ARBEITSORT	612	362	.	.
Index des Pendlersaldos	69,6	70,8	.	.	Index des Pendlersaldos	69,6	70,8	.	.
Index der Pendlermobilität	136,9	144,2	.	.	Index der Pendlermobilität	136,9	144,2	.	.

**Tabelle 1: Erwerbstätige nach Wohngemeinden, Arbeitsgemeinden und Geschlecht bzw. Pendelfrequenz**

Wohngemeinde, Arbeitsgemeinde	Insgesamt	dar.: männlich	Tagespendler	Nicht-tagespendler	Wohngemeinde, Arbeitsgemeinde	Insgesamt	dar.: männlich	Tagespendler	Nicht-tagespendler
<b>405 POL.BEZ.: EFERDING</b>									
<b>05 HAIBACH OB DER DONAU</b>					<b>07 HINZENBACH (Forts.)</b>				
ERWERBSTÄTIGE AM WOHNORT	559	356	.	.	Linz-Land	64	51	61	3
Nichtpendler	76	38	.	.	in anderes Bundesland	7	5	1	6
Gemeinde-Binnenpendler	67	22	67	-	ins Ausland	5	2	2	3
AUSPENDLER	416	296	393	23	EINPENDLER	303	208	299	4
in and. Gemeinde des Pol.Bez.	168	112	168	-	aus and. Gemeinde des Pol.Bez.	221	151	220	1
Aschach an der Donau	31	25	31	-	Eferding	39	22	39	-
Eferding	62	44	62	-	Fraham	32	25	32	-
Hartkirchen	26	17	26	-	Hartkirchen	24	16	23	1
in and. Pol.Bez. des Bundesl.	233	170	222	11	Prambachkirchen	32	25	32	-
Linz(Stadt)	115	80	109	6	Pupping	22	18	22	-
Wels(Stadt)	21	17	20	1	Stroheim	29	16	29	-
Linz-Land	35	29	34	1	aus and. Pol.Bez. des Bundesl.	80	56	79	1
in anderes Bundesland	8	8	1	7	Grieskirchen	37	24	37	-
ins Ausland	7	6	2	5	aus anderem Bundesland	2	1	-	2
EINPENDLER	58	26	43	15	ERWERBSTÄTIGE AM ARBEITSORT	502	335	.	.
aus and. Gemeinde des Pol.Bez.	13	7	13	-	Index des Pendlersaldos	53,8	59,1	.	.
aus and. Pol.Bez. des Bundesl.	38	15	30	8	Index der Pendlermobilität	111,1	114,3	.	.
aus anderem Bundesland	7	4	-	7					
ERWERBSTÄTIGE AM ARBEITSORT	201	86	.	.	<b>08 PRAMBACHKIRCHEN</b>				
Index des Pendlersaldos	36,0	24,2	.	.	ERWERBSTÄTIGE AM WOHNORT	1305	783	.	.
Index der Pendlermobilität	84,8	90,4	.	.	Nichtpendler	172	81	.	.
					Gemeinde-Binnenpendler	226	127	226	-
<b>06 HARTKIRCHEN</b>					AUSPENDLER	907	575	861	46
ERWERBSTÄTIGE AM WOHNORT	1962	1135	.	.	in and. Gemeinde des Pol.Bez.	265	165	264	1
Nichtpendler	208	102	.	.	Eferding	139	82	138	1
Gemeinde-Binnenpendler	290	130	290	-	Fraham	29	16	29	-
AUSPENDLER	1464	903	1387	77	Hinzenbach	32	25	32	-
in and. Gemeinde des Pol.Bez.	684	387	680	4	Pupping	27	13	27	-
Alkoven	33	18	33	-	in and. Pol.Bez. des Bundesl.	611	386	597	14
Aschach an der Donau	249	156	247	2	Linz(Stadt)	145	101	139	6
Eferding	260	142	260	-	Wels(Stadt)	159	91	155	4
Fraham	26	11	26	-	Grieskirchen	179	90	177	2
Hinzenbach	24	16	23	1	Bad Schallerbach	23	6	22	1
Pupping	62	26	62	-	Grieskirchen	57	32	56	1
in and. Pol.Bez. des Bundesl.	733	491	706	27	Waizenkirchen	42	23	42	-
Linz(Stadt)	364	237	354	10	Linz-Land	54	42	54	-
Wels(Stadt)	90	62	88	2	Wels-Land	44	38	44	-
Grieskirchen	33	14	31	2	in anderes Bundesland	20	15	-	20
Linz-Land	121	95	117	4	ins Ausland	11	9	-	11
Hörsching	25	20	22	3	EINPENDLER	400	313	369	31
Leonding	47	37	47	-	aus and. Gemeinde des Pol.Bez.	98	65	97	1
Traun	21	16	21	-	St.Marienkirchen/Polsenz	27	17	26	1
Urfahr-Umgebung	56	24	55	1	Stroheim	30	23	30	-
Feldkirchen an der Donau	35	11	35	-	aus and. Pol.Bez. des Bundesl.	278	230	270	8
Wels-Land	27	23	27	-	Grieskirchen	205	174	204	1
in anderes Bundesland	38	21	1	37	St.Agatha	25	22	25	-
ins Ausland	9	4	-	9	Waizenkirchen	82	63	82	-
EINPENDLER	318	206	299	19	aus anderem Bundesland	24	18	2	22
aus and. Gemeinde des Pol.Bez.	156	88	156	-	ERWERBSTÄTIGE AM ARBEITSORT	798	521	.	.
Aschach an der Donau	53	28	53	-	Index des Pendlersaldos	61,1	66,5	.	.
Haibach ob der Donau	26	17	26	-	Index der Pendlermobilität	100,2	113,4	.	.
aus and. Pol.Bez. des Bundesl.	150	110	143	7					
Grieskirchen	36	30	35	1	<b>09 PUPPING</b>				
Rohrbach	21	16	20	1	ERWERBSTÄTIGE AM WOHNORT	827	509	.	.
Urfahr-Umgebung	47	33	47	-	Nichtpendler	122	71	.	.
Feldkirchen an der Donau	32	21	32	-	Gemeinde-Binnenpendler	85	37	85	-
aus anderem Bundesland	12	8	-	12	AUSPENDLER	620	401	597	23
ERWERBSTÄTIGE AM ARBEITSORT	816	438	.	.	in and. Gemeinde des Pol.Bez.	295	165	295	-
Index des Pendlersaldos	41,6	38,6	.	.	Alkoven	23	10	23	-
Index der Pendlermobilität	90,8	97,7	.	.	Aschach an der Donau	26	19	26	-
					Eferding	177	94	177	-
<b>07 HINZENBACH</b>					Hinzenbach	22	18	22	-
ERWERBSTÄTIGE AM WOHNORT	933	567	.	.	in and. Pol.Bez. des Bundesl.	312	228	302	10
Nichtpendler	122	79	.	.	Linz(Stadt)	167	128	166	1
Gemeinde-Binnenpendler	77	48	77	-	Wels(Stadt)	36	20	35	1
AUSPENDLER	734	440	707	27	Linz-Land	65	49	63	2
in and. Gemeinde des Pol.Bez.	349	180	347	2	Hörsching	20	20	19	1
Eferding	217	106	216	1	in anderes Bundesland	9	6	-	9
Fraham	30	21	29	1	ins Ausland	4	2	-	4
Pupping	45	19	45	-	EINPENDLER	521	304	500	21
in and. Pol.Bez. des Bundesl.	373	253	357	16	aus and. Gemeinde des Pol.Bez.	339	168	339	-
Linz(Stadt)	181	115	178	3	Alkoven	20	16	20	-
Wels(Stadt)	58	41	57	1	Aschach an der Donau	26	17	26	-
Grieskirchen	34	20	33	1	Eferding	64	37	64	-

**Tabelle 1: Erwerbstätige nach Wohngemeinden, Arbeitsgemeinden und Geschlecht bzw. Pendelfrequenz**

Wohngemeinde, Arbeitsgemeinde	Insgesamt	dar.: männlich	Tages- pendler	Nicht- tages- pendler	Wohngemeinde, Arbeitsgemeinde	Insgesamt	dar.: männlich	Tages- pendler	Nicht- tages- pendler
<b>405 POL.BEZ.: EFERDING</b>									
<b>09 PUPPING (Forts.)</b>					<b>12 STROHEIM (Forts.)</b>				
Fraham	25	12	25	-	Gemeinde-Binnenpendler	53	31	53	-
Hartkirchen	62	26	62	-	AUSPENDLER	548	358	524	24
Hinzenbach	45	19	45	-	in and. Gemeinde des Pol.Bez.	315	192	315	-
Prambachkirchen	27	13	27	-	Eferding	138	91	138	-
Stroheim	33	14	33	-	Fraham	50	24	50	-
aus and. Pol.Bez. des Bundesl.	171	130	161	10	Hinzenbach	29	16	29	-
Linz(Stadt)	26	24	26	-	Prambachkirchen	30	23	30	-
Grieskirchen	57	34	56	1	Pupping	33	14	33	-
Urfahr-Umgebung	20	11	20	-	in and. Pol.Bez. des Bundesl.	219	158	209	10
aus anderem Bundesland	11	6	-	11	Linz(Stadt)	82	63	80	2
ERWERBSTÄTIGE AM ARBEITSORT	728	412	.	.	Wels(Stadt)	33	16	31	2
Index des Pendlersaldos	88,0	80,9	.	.	Grieskirchen	39	25	37	2
Index der Pendlermobilität	138,0	138,5	.	.	Linz-Land	38	29	38	-
<b>11 SCHARTEN</b>					in anderes Bundesland	11	6	-	11
ERWERBSTÄTIGE AM WOHNORT	995	605	.	.	ins Ausland	3	2	-	3
Nichtpendler	114	70	.	.	EINPENDLER	59	36	55	4
Gemeinde-Binnenpendler	47	17	47	-	aus and. Gemeinde des Pol.Bez.	39	22	39	-
AUSPENDLER	834	518	779	55	aus and. Pol.Bez. des Bundesl.	17	13	16	1
in and. Gemeinde des Pol.Bez.	169	94	169	-	aus anderem Bundesland	3	1	-	3
Alkoven	20	8	20	-	ERWERBSTÄTIGE AM ARBEITSORT	247	124	.	.
Eferding	75	41	75	-	Index des Pendlersaldos	33,6	27,8	.	.
Fraham	23	17	23	-	Index der Pendlermobilität	82,5	88,3	.	.
in and. Pol.Bez. des Bundesl.	627	398	608	19	<b>406 POL.BEZ.: FREISTADT</b>				
Linz(Stadt)	128	91	124	4	ERWERBSTÄTIGE AM WOHNORT	29029	17714	.	.
Wels(Stadt)	274	153	269	5	Nichtpendler	3882	1945	.	.
Grieskirchen	59	31	57	2	Gemeinde-Binnenpendler	5299	2518	5299	-
Linz-Land	61	51	61	-	AUSPENDLER	19848	13251	18209	1639
Hörsching	22	21	22	-	in and. Gemeinde des Pol.Bez.	5576	3131	5486	90
Wels-Land	86	61	86	-	in and. Pol.Bez. des Bundesl.	13435	9505	12533	902
Buchkirchen	33	21	33	-	in anderes Bundesland	637	490	188	449
Marchtrenk	21	16	21	-	ins Ausland	200	125	2	198
in anderem Bundesland	31	21	2	29	EINPENDLER	7715	4521	7054	661
ins Ausland	7	5	-	7	aus and. Gemeinde des Pol.Bez.	5576	3131	5486	90
EINPENDLER	62	24	55	7	aus and. Pol.Bez. des Bundesl.	1617	1068	1447	170
aus and. Gemeinde des Pol.Bez.	23	8	22	1	aus anderem Bundesland	522	322	121	401
aus and. Pol.Bez. des Bundesl.	34	12	33	1	ERWERBSTÄTIGE AM ARBEITSORT	16896	8984	.	.
aus anderem Bundesland	5	4	-	5	Index des Pendlersaldos	58,2	50,7	.	.
ERWERBSTÄTIGE AM ARBEITSORT	223	111	.	.	Index der Pendlermobilität	94,9	100,3	.	.
Index des Pendlersaldos	22,4	18,3	.	.	<b>27 BAD ZELL</b>				
Index der Pendlermobilität	90,1	89,6	.	.	ERWERBSTÄTIGE AM WOHNORT	1196	732	.	.
<b>10 ST.MARIENKIRCHEN/POLSENZ</b>					Nichtpendler	250	107	.	.
ERWERBSTÄTIGE AM WOHNORT	1017	595	.	.	Gemeinde-Binnenpendler	269	132	269	-
Nichtpendler	133	72	.	.	AUSPENDLER	677	493	624	53
Gemeinde-Binnenpendler	119	58	119	-	in and. Gemeinde des Pol.Bez.	134	90	130	4
AUSPENDLER	765	465	717	48	Freistadt	21	12	20	1
in and. Gemeinde des Pol.Bez.	125	75	121	4	Pregarten	27	18	27	-
Eferding	55	37	53	2	Tragwein	29	22	28	1
Prambachkirchen	27	17	26	1	in and. Pol.Bez. des Bundesl.	513	382	488	25
in and. Pol.Bez. des Bundesl.	612	370	591	21	Linz(Stadt)	263	194	251	12
Linz(Stadt)	75	56	73	2	Linz-Land	35	28	30	5
Wels(Stadt)	287	154	279	8	Perg	169	136	167	2
Grieskirchen	147	77	146	1	Perg	44	27	42	2
Bad Schallerbach	47	10	47	-	Schwertberg	85	80	85	-
Grieskirchen	43	25	43	-	Urfahr-Umgebung	35	17	34	1
Linz-Land	32	27	29	3	Gallneukirchen	20	10	20	-
Wels-Land	53	42	53	-	in anderem Bundesland	21	15	6	15
in anderem Bundesland	23	17	4	19	ins Ausland	9	6	-	9
ins Ausland	5	3	1	4	EINPENDLER	246	129	228	18
EINPENDLER	140	95	117	23	aus and. Gemeinde des Pol.Bez.	172	93	169	3
aus and. Gemeinde des Pol.Bez.	49	36	48	1	Pierbach	22	15	22	-
aus and. Pol.Bez. des Bundesl.	77	51	69	8	Schönau im Mühlkreis	38	16	38	-
Grieskirchen	59	39	58	1	Tragwein	34	19	33	1
aus anderem Bundesland	14	8	-	14	aus and. Pol.Bez. des Bundesl.	60	29	58	2
ERWERBSTÄTIGE AM ARBEITSORT	392	225	.	.	Perg	48	23	48	-
Index des Pendlersaldos	38,5	37,8	.	.	aus anderem Bundesland	14	7	1	13
Index der Pendlermobilität	89,0	94,1	.	.	ERWERBSTÄTIGE AM ARBEITSORT	765	368	.	.
<b>12 STROHEIM</b>					Index des Pendlersaldos	64,0	50,3	.	.
ERWERBSTÄTIGE AM WOHNORT	736	446	.	.	Index der Pendlermobilität	77,2	85,0	.	.
Nichtpendler	135	57	.	.					

**Tabelle 1: Erwerbstätige nach Wohngemeinden, Arbeitsgemeinden und Geschlecht bzw. Pendelfrequenz**

Wohngemeinde, Arbeitsgemeinde	Insgesamt	dar.: männlich	Tagespendler	Nicht-tagespendler	Wohngemeinde, Arbeitsgemeinde	Insgesamt	dar.: männlich	Tagespendler	Nicht-tagespendler
<b>406 POL.BEZ.: FREISTADT</b>									
<b>01 FREISTADT</b>					<b>02 GRÜNBACH (Forts.)</b>				
ERWERBSTÄTIGE AM WOHNORT	3394	1925	.	.	in anderes Bundesland	9	6	1	8
Nichtpendler	181	87	.	.	ins Ausland	12	8	-	12
Gemeinde-Binnenpendler	1501	656	1501	-	EINPENDLER	79	39	68	11
AUSPENDLER	1712	1182	1572	140	aus and. Gemeinde des Pol.Bez.	62	31	62	-
in and. Gemeinde des Pol.Bez.	418	238	414	4	Freistadt	24	11	24	-
Grünbach	24	11	24	-	aus and. Pol.Bez. des Bundesl.	6	5	6	-
Kefermarkt	92	55	91	1	aus anderem Bundesland	11	3	-	11
Lasberg	32	21	32	-	ERWERBSTÄTIGE AM ARBEITSORT	271	140	.	.
Neumarkt im Mühlkreis	33	24	33	-	Index des Pendlersaldos	32,8	27,8	.	.
Pregarten	22	12	22	-	Index der Pendlermobilität	86,3	87,7	.	.
Rainbach im Mühlkreis	47	27	46	1	<b>03 GUTAU</b>				
St.Oswald bei Freistadt	26	16	25	1	ERWERBSTÄTIGE AM WOHNORT	1252	753	.	.
Waldburg	36	16	36	-	Nichtpendler	182	95	.	.
in and. Pol.Bez. des Bundesl.	1198	868	1147	51	Gemeinde-Binnenpendler	196	105	196	-
Linz(Stadt)	883	625	867	16	AUSPENDLER	874	553	791	83
Linz-Land	87	74	78	9	in and. Gemeinde des Pol.Bez.	273	128	264	9
Leonding	25	19	23	2	Freistadt	80	35	78	2
Perg	33	29	31	2	Kefermarkt	38	15	38	-
Urfahr-Umgebung	131	91	128	3	Pregarten	59	28	55	4
Bad Leonfelden	36	22	36	-	in and. Pol.Bez. des Bundesl.	560	395	521	39
Gallneukirchen	44	32	42	2	Linz(Stadt)	430	299	406	24
in anderes Bundesland	74	63	10	64	Linz-Land	41	38	36	5
NIEDERÖSTERREICH	29	27	10	19	Perg	27	20	24	3
WIEN	28	23	-	28	Urfahr-Umgebung	43	24	41	2
ins Ausland	22	13	1	21	Gallneukirchen	21	11	20	1
EINPENDLER	2926	1539	2739	187	in anderes Bundesland	25	20	6	19
aus and. Gemeinde des Pol.Bez.	2339	1181	2305	34	ins Ausland	16	10	-	16
Bad Zell	21	12	20	1	EINPENDLER	125	100	111	14
Grünbach	234	119	233	1	aus and. Gemeinde des Pol.Bez.	97	77	96	1
Gutau	80	35	78	2	aus and. Pol.Bez. des Bundesl.	18	15	15	3
Hagenberg im Mühlkreis	35	18	35	-	aus anderem Bundesland	10	8	-	10
Hirschbach im Mühlkreis	87	38	85	2	ERWERBSTÄTIGE AM ARBEITSORT	503	300	.	.
Kefermarkt	99	35	96	3	Index des Pendlersaldos	40,2	39,8	.	.
Lasberg	340	168	339	1	Index der Pendlermobilität	79,8	86,7	.	.
Leopoldschlag	100	57	99	1	<b>04 HAGENBERG IM MÜHLKREIS</b>				
Liebenau	50	34	49	1	ERWERBSTÄTIGE AM WOHNORT	1159	701	.	.
Neumarkt im Mühlkreis	118	55	115	3	Nichtpendler	56	27	.	.
Pregarten	42	25	42	-	Gemeinde-Binnenpendler	137	59	137	-
Rainbach im Mühlkreis	262	129	257	5	AUSPENDLER	966	615	917	49
Sandl	111	68	111	-	in and. Gemeinde des Pol.Bez.	178	89	177	1
Schönaue im Mühlkreis	22	11	21	1	Freistadt	35	18	35	-
St.Leonhard bei Freistadt	42	20	42	-	Pregarten	74	36	74	-
St.Oswald bei Freistadt	257	130	255	2	in and. Pol.Bez. des Bundesl.	750	496	730	20
Unterweißenbach	26	19	25	1	Linz(Stadt)	591	382	583	8
Waldburg	150	70	149	1	Linz-Land	56	47	53	3
Wartberg ob der Aist	27	18	26	1	Perg	28	22	28	-
Weitersfelden	56	31	55	1	Urfahr-Umgebung	58	32	58	-
Windhaag bei Freistadt	138	70	136	2	Gallneukirchen	34	16	34	-
aus and. Pol.Bez. des Bundesl.	469	287	419	50	in anderes Bundesland	34	27	10	24
Linz(Stadt)	72	44	69	3	NIEDERÖSTERREICH	21	20	10	11
Linz-Land	26	19	23	3	ins Ausland	4	3	-	4
Perg	39	24	34	5	EINPENDLER	323	212	259	64
Rohrbach	34	28	19	15	aus and. Gemeinde des Pol.Bez.	109	51	106	3
Urfahr-Umgebung	262	150	257	5	Pregarten	25	8	25	-
Bad Leonfelden	34	19	34	-	aus and. Pol.Bez. des Bundesl.	174	130	145	29
Engerwitzdorf	21	13	20	1	Linz(Stadt)	77	57	74	3
Gallneukirchen	20	15	20	-	Linz-Land	21	17	19	2
Reichenthal	70	39	69	1	Perg	22	13	18	4
Schenkenfelden	26	12	26	-	aus anderem Bundesland	40	31	8	32
Vorderweißenbach	21	11	21	-	ERWERBSTÄTIGE AM ARBEITSORT	516	298	.	.
aus anderem Bundesland	118	71	15	103	Index des Pendlersaldos	44,5	42,5	.	.
NIEDERÖSTERREICH	33	21	15	18	Index der Pendlermobilität	111,2	118,0	.	.
WIEN	67	36	-	67	<b>05 HIRSCHBACH IM MÜHLKREIS</b>				
ERWERBSTÄTIGE AM ARBEITSORT	4608	2282	.	.	ERWERBSTÄTIGE AM WOHNORT	556	328	.	.
Index des Pendlersaldos	135,8	118,5	.	.	Nichtpendler	122	61	.	.
Index der Pendlermobilität	136,7	141,4	.	.	Gemeinde-Binnenpendler	50	22	50	-
<b>02 GRÜNBACH</b>									
ERWERBSTÄTIGE AM WOHNORT	826	504	.	.					
Nichtpendler	141	80	.	.					
Gemeinde-Binnenpendler	51	21	51	-					
AUSPENDLER	634	403	591	43					
in and. Gemeinde des Pol.Bez.	314	174	312	2					
Freistadt	234	119	233	1					
Rainbach im Mühlkreis	22	17	22	-					
in and. Pol.Bez. des Bundesl.	299	215	278	21					
Linz(Stadt)	211	147	199	12					
Linz-Land	24	22	21	3					
Urfahr-Umgebung	38	25	38	-					

**Tabelle 1: Erwerbstätige nach Wohngemeinden, Arbeitsgemeinden und Geschlecht bzw. Pendelfrequenz**

Wohngemeinde, Arbeitsgemeinde	Insgesamt	dar.: männlich	Tagespendler	Nicht-tagespendler	Wohngemeinde, Arbeitsgemeinde	Insgesamt	dar.: männlich	Tagespendler	Nicht-tagespendler
<b>406 POL.BEZ.: FREISTADT</b>									
<b>05 HIRSCHBACH IM MÜHLKREIS (Forts.)</b>					<b>08 KÖNIGSWIESEN (Forts.)</b>				
AUSPENDLER	384	245	360	24	Unterweißenbach	69	40	68	1
in and. Gemeinde des Pol.Bez.	116	57	114	2	in and. Pol.Bez. des Bundesl.	669	499	575	94
Freistadt	87	38	85	2	Linz (Stadt)	317	229	255	62
in and. Pol.Bez. des Bundesl.	264	188	246	18	Linz-Land	69	52	53	16
Linz (Stadt)	185	132	176	9	Enns	35	31	34	1
Urfahr-Umgebung	62	40	60	2	Perg	222	168	214	8
in anderes Bundesland	4	-	-	4	Pabneukirchen	62	48	62	-
ins Ausland	-	-	-	-	Perg	65	45	59	6
EINPENDLER	33	15	22	11	Schwertberg	20	18	19	1
aus and. Gemeinde des Pol.Bez.	12	4	11	1	Urfahr-Umgebung	43	36	43	-
aus and. Pol.Bez. des Bundesl.	13	6	11	2	Gallneukirchen	36	31	36	-
aus anderem Bundesland	8	5	-	8	in anderes Bundesland	27	22	14	13
ERWERBSTÄTIGE AM ARBEITSORT	205	98	.	.	NIEDERÖSTERREICH	20	17	14	6
Index des Pendlersaldos	36,9	29,9	.	.	ins Ausland	5	3	-	5
Index der Pendlermobilität	75,0	79,3	.	.	EINPENDLER	149	100	129	20
<b>06 KALTENBERG</b>					aus and. Gemeinde des Pol.Bez.	70	43	68	2
ERWERBSTÄTIGE AM WOHNORT	270	184	.	.	Unterweißenbach	29	19	29	-
Nichtpendler	54	33	.	.	aus and. Pol.Bez. des Bundesl.	46	36	45	1
Gemeinde-Binnenpendler	22	9	22	-	Perg	36	30	36	-
AUSPENDLER	194	142	168	26	St.Georgen am Walde	22	19	22	-
in and. Gemeinde des Pol.Bez.	102	75	98	4	aus anderem Bundesland	33	21	16	17
Unterweißenbach	54	42	52	2	ERWERBSTÄTIGE AM ARBEITSORT	627	354	.	.
in and. Pol.Bez. des Bundesl.	88	63	69	19	Index des Pendlersaldos	46,5	40,1	.	.
Linz (Stadt)	46	29	36	10	Index der Pendlermobilität	75,6	82,6	.	.
Linz-Land	20	17	15	5	<b>09 LASBERG</b>				
in anderes Bundesland	4	4	1	3	ERWERBSTÄTIGE AM WOHNORT	1202	765	.	.
ins Ausland	-	-	-	-	Nichtpendler	156	89	.	.
EINPENDLER	16	5	13	3	Gemeinde-Binnenpendler	82	42	82	-
aus and. Gemeinde des Pol.Bez.	13	2	12	1	AUSPENDLER	964	634	911	53
aus and. Pol.Bez. des Bundesl.	-	-	-	2	in and. Gemeinde des Pol.Bez.	458	248	457	1
aus anderem Bundesland	3	3	1	2	Freistadt	340	168	339	1
ERWERBSTÄTIGE AM ARBEITSORT	92	47	.	.	Kefermarkt	35	22	35	-
Index des Pendlersaldos	34,1	25,5	.	.	in and. Pol.Bez. des Bundesl.	476	368	453	23
Index der Pendlermobilität	77,8	79,9	.	.	Linz (Stadt)	351	272	341	10
<b>07 KEFERMARKT</b>					Linz-Land	41	36	39	2
ERWERBSTÄTIGE AM WOHNORT	953	586	.	.	Urfahr-Umgebung	53	33	48	5
Nichtpendler	129	68	.	.	in anderes Bundesland	17	9	1	16
Gemeinde-Binnenpendler	118	59	118	-	ins Ausland	13	9	-	13
AUSPENDLER	706	459	657	49	EINPENDLER	178	110	163	15
in and. Gemeinde des Pol.Bez.	190	89	184	6	aus and. Gemeinde des Pol.Bez.	149	91	147	2
Freistadt	99	35	96	3	Freistadt	32	21	32	-
Neumarkt im Mühlkreis	27	18	27	-	St.Oswald bei Freistadt	20	9	20	-
Pregarten	23	10	23	-	aus and. Pol.Bez. des Bundesl.	18	12	13	5
in and. Pol.Bez. des Bundesl.	493	351	468	25	aus anderem Bundesland	11	7	3	8
Linz (Stadt)	385	273	372	13	ERWERBSTÄTIGE AM ARBEITSORT	416	241	.	.
Linz-Land	39	33	37	2	Index des Pendlersaldos	34,6	31,5	.	.
Urfahr-Umgebung	38	22	37	1	Index der Pendlermobilität	95,0	97,3	.	.
in anderes Bundesland	17	15	4	13	<b>10 LEOPOLDSCHLAG</b>				
ins Ausland	6	4	1	5	ERWERBSTÄTIGE AM WOHNORT	464	293	.	.
EINPENDLER	413	266	395	18	Nichtpendler	106	62	.	.
aus and. Gemeinde des Pol.Bez.	362	226	357	5	Gemeinde-Binnenpendler	73	39	73	-
Freistadt	92	55	91	1	AUSPENDLER	285	192	249	36
Gutau	38	15	38	-	in and. Gemeinde des Pol.Bez.	155	99	153	2
Lasberg	35	22	35	-	Freistadt	100	57	99	1
Neumarkt im Mühlkreis	21	16	21	-	Rainbach im Mühlkreis	20	14	20	-
Rainbach im Mühlkreis	30	22	30	-	in and. Pol.Bez. des Bundesl.	123	86	94	29
aus and. Pol.Bez. des Bundesl.	36	28	34	2	Linz (Stadt)	83	54	66	17
aus anderem Bundesland	15	12	4	11	in anderes Bundesland	5	5	2	3
ERWERBSTÄTIGE AM ARBEITSORT	660	393	.	.	ins Ausland	2	2	-	2
Index des Pendlersaldos	69,3	67,1	.	.	EINPENDLER	192	147	173	19
Index der Pendlermobilität	117,4	123,7	.	.	aus and. Gemeinde des Pol.Bez.	96	70	95	1
<b>08 KÖNIGSWIESEN</b>					Rainbach im Mühlkreis	25	18	25	-
ERWERBSTÄTIGE AM WOHNORT	1349	883	.	.	aus and. Pol.Bez. des Bundesl.	82	70	73	9
Nichtpendler	210	96	.	.	aus anderem Bundesland	14	7	5	9
Gemeinde-Binnenpendler	268	158	268	-	ERWERBSTÄTIGE AM ARBEITSORT	371	248	.	.
AUSPENDLER	871	629	755	116	Index des Pendlersaldos	80,0	84,6	.	.
in and. Gemeinde des Pol.Bez.	170	105	166	4	Index der Pendlermobilität	102,8	115,7	.	.



**Tabelle 1: Erwerbstätige nach Wohngemeinden, Arbeitsgemeinden und Geschlecht bzw. Pendelfrequenz**

Wohngemeinde, Arbeitsgemeinde	Insgesamt	dar.: männlich	Tagespendler	Nicht-tagespendler	Wohngemeinde, Arbeitsgemeinde	Insgesamt	dar.: männlich	Tagespendler	Nicht-tagespendler
<b>11 LIEBENAU</b>					<b>14 PREGARTEN</b>				
ERWERBSTÄTIGE AM WOHNORT	716	483	.	.	ERWERBSTÄTIGE AM WOHNORT	2335	1350	.	.
Nichtpendler	168	92	.	.	Nichtpendler	211	118	.	.
Gemeinde-Binnenpendler	152	97	152	-	Gemeinde-Binnenpendler	454	162	454	-
AUSPENDLER	396	294	317	79	AUSPENDLER	1670	1070	1569	101
in and. Gemeinde des Pol.Bez.	146	101	144	2	in and. Gemeinde des Pol.Bez.	225	116	223	2
Freistadt	50	34	49	1	Freistadt	42	25	42	-
Unterweißenbach	24	16	24	-	Hagenberg im Mühlkreis	25	8	25	-
in and. Pol.Bez. des Bundesl.	202	163	141	61	Tragwein	20	10	19	1
Linz(Stadt)	141	106	99	42	Wartberg ob der Aist	57	28	57	-
Linz-Land	29	26	15	14	in and. Pol.Bez. des Bundesl.	1371	894	1334	37
in anderes Bundesland	45	28	32	13	Linz(Stadt)	979	635	969	10
NIEDERÖSTERREICH	37	23	32	5	Linz-Land	122	95	118	4
Zwettl	25	14	24	1	Enns	21	15	21	-
ins Ausland	3	2	-	3	Leonding	31	25	31	-
EINPENDLER	78	51	63	15	Traun	25	19	24	1
aus and. Gemeinde des Pol.Bez.	40	27	40	-	Perg	108	79	106	2
aus and. Pol.Bez. des Bundesl.	7	5	5	2	Schwertberg	54	45	54	-
aus anderem Bundesland	31	19	18	13	Urfahr-Umgebung	111	48	109	2
ERWERBSTÄTIGE AM ARBEITSORT	398	240	.	.	Engerwitzdorf	31	11	31	-
Index des Pendlersaldos	55,6	49,7	.	.	Gallneukirchen	55	21	54	1
Index der Pendlermobilität	66,2	71,4	.	.	in anderes Bundesland	62	53	12	50
					NIEDERÖSTERREICH	26	24	12	14
					ins Ausland	12	7	-	12
					EINPENDLER	746	386	692	54
					aus and. Gemeinde des Pol.Bez.	481	238	473	8
<b>12 NEUMARKT IM MÜHLKREIS</b>					Bad Zell	27	18	27	-
ERWERBSTÄTIGE AM WOHNORT	1416	840	.	.	Freistadt	22	12	22	-
Nichtpendler	224	117	.	.	Gutau	59	28	55	4
Gemeinde-Binnenpendler	164	74	164	-	Hagenberg im Mühlkreis	74	36	74	-
AUSPENDLER	1028	649	956	72	Kefermarkt	23	10	23	-
in and. Gemeinde des Pol.Bez.	213	114	205	8	St.Leonhard bei Freistadt	22	13	21	1
Freistadt	118	55	115	3	Tragwein	49	31	49	-
Kefermarkt	21	16	21	-	Wartberg ob der Aist	72	17	72	-
in and. Pol.Bez. des Bundesl.	772	507	746	26	aus and. Pol.Bez. des Bundesl.	225	126	211	14
Linz(Stadt)	573	374	557	16	Linz(Stadt)	62	37	61	1
Linz-Land	63	47	62	1	Perg	90	48	90	-
Leonding	24	16	23	1	Urfahr-Umgebung	42	19	41	1
Urfahr-Umgebung	93	53	92	1	aus anderem Bundesland	40	22	8	32
Gallneukirchen	58	32	57	1	WIEN	22	12	-	22
in anderes Bundesland	29	21	5	24	ERWERBSTÄTIGE AM ARBEITSORT	1411	666	.	.
ins Ausland	14	7	-	14	Index des Pendlersaldos	60,4	49,3	.	.
EINPENDLER	199	147	184	15	Index der Pendlermobilität	103,5	107,9	.	.
aus and. Gemeinde des Pol.Bez.	130	96	130	-					
Freistadt	33	24	33	-	<b>15 RAINBACH IM MÜHLKREIS</b>				
Kefermarkt	27	18	27	-	ERWERBSTÄTIGE AM WOHNORT	1320	817	.	.
aus and. Pol.Bez. des Bundesl.	60	44	53	7	Nichtpendler	193	115	.	.
Urfahr-Umgebung	31	22	31	-	Gemeinde-Binnenpendler	247	119	247	-
aus anderem Bundesland	9	7	1	8	AUSPENDLER	880	583	779	101
ERWERBSTÄTIGE AM ARBEITSORT	587	338	.	.	in and. Gemeinde des Pol.Bez.	398	223	393	5
Index des Pendlersaldos	41,5	40,2	.	.	Freistadt	262	129	257	5
Index der Pendlermobilität	86,7	94,8	.	.	Kefermarkt	30	22	30	-
					Leopoldschlag	25	18	25	-
					in and. Pol.Bez. des Bundesl.	438	326	382	56
<b>13 PIERBACH</b>					Linz(Stadt)	297	220	267	30
ERWERBSTÄTIGE AM WOHNORT	458	294	.	.	Linz-Land	24	22	20	4
Nichtpendler	93	32	.	.	Urfahr-Umgebung	78	55	74	4
Gemeinde-Binnenpendler	35	17	35	-	Gallneukirchen	27	22	26	1
AUSPENDLER	330	245	298	32	in anderes Bundesland	31	27	4	27
in and. Gemeinde des Pol.Bez.	84	59	84	-	ins Ausland	13	7	-	13
Bad Zell	22	15	22	-	EINPENDLER	191	129	174	17
in and. Pol.Bez. des Bundesl.	233	176	212	21	aus and. Gemeinde des Pol.Bez.	152	100	149	3
Linz(Stadt)	107	81	95	12	Freistadt	47	27	46	1
Linz-Land	22	13	22	-	Grünbach	22	17	22	-
Perg	84	70	80	4	Leopoldschlag	20	14	20	-
Perg	42	39	40	2	aus and. Pol.Bez. des Bundesl.	26	18	24	2
in anderes Bundesland	9	7	2	7	aus anderem Bundesland	13	11	1	12
ins Ausland	4	3	-	4	ERWERBSTÄTIGE AM ARBEITSORT	631	363	.	.
EINPENDLER	24	11	16	8	Index des Pendlersaldos	47,8	44,4	.	.
aus and. Gemeinde des Pol.Bez.	11	5	11	-	Index der Pendlermobilität	81,1	87,1	.	.
aus and. Pol.Bez. des Bundesl.	5	3	5	-					
aus anderem Bundesland	8	3	-	8	<b>16 SANDL</b>				
ERWERBSTÄTIGE AM ARBEITSORT	152	60	.	.	ERWERBSTÄTIGE AM WOHNORT	673	420	.	.
Index des Pendlersaldos	33,2	20,4	.	.	Nichtpendler	114	44	.	.
Index der Pendlermobilität	77,3	87,1	.	.	Gemeinde-Binnenpendler	108	48	108	-

406 POL.BEZ.: FREISTADT

**Tabelle 1: Erwerbstätige nach Wohngemeinden, Arbeitsgemeinden und Geschlecht bzw. Pendelfrequenz**

Wohngemeinde, Arbeitsgemeinde	Insge- samt	dar.: männ- lich	Tages- pendler	Nicht- tages- pendler	Wohngemeinde, Arbeitsgemeinde	Insge- samt	dar.: männ- lich	Tages- pendler	Nicht- tages- pendler
<b>16 SANDL (Forts.)</b>					<b>18 ST.OSWALD BEI FREISTADT (Forts.)</b>				
AUSPENDLER	451	328	414	37	Gemeinde-Binnenpendler	230	124	230	-
in and. Gemeinde des Pol.Bez.	198	132	196	2	AUSPENDLER	863	589	804	59
Freistadt	111	68	111	-	in and. Gemeinde des Pol.Bez.	371	208	369	2
in and. Pol.Bez. des Bundesl.	237	188	213	24	Freistadt	257	130	255	2
Linz(Stadt)	174	133	161	13	Lasberg	20	9	20	-
Urfahr-Umgebung	32	29	30	2	in and. Pol.Bez. des Bundesl.	459	356	433	26
Gallneukirchen	20	17	20	-	Linz(Stadt)	343	260	331	12
in anderes Bundesland	12	5	5	7	Linz-Land	44	38	41	3
ins Ausland	4	3	-	4	Urfahr-Umgebung	42	36	41	1
EINPENDLER	60	35	53	7	Gallneukirchen	22	18	22	-
aus and. Gemeinde des Pol.Bez.	47	25	46	1	in anderes Bundesland	19	15	2	17
aus and. Pol.Bez. des Bundesl.	4	4	3	1	ins Ausland	14	10	-	14
aus anderem Bundesland	9	6	4	5	EINPENDLER	189	146	159	30
ERWERBSTÄTIGE AM ARBEITSORT	282	127	.	.	aus and. Gemeinde des Pol.Bez.	125	89	123	2
Index des Pendlersaldos	41,9	30,2	.	.	Freistadt	26	16	25	1
Index der Pendlermobilität	75,9	86,4	.	.	aus and. Pol.Bez. des Bundesl.	40	36	29	11
					aus anderem Bundesland	24	21	7	17
<b>19 SCHÖNAU IM MÜHLKREIS</b>					ERWERBSTÄTIGE AM ARBEITSORT	518	316	.	.
ERWERBSTÄTIGE AM WOHNORT	822	509	.	.	Index des Pendlersaldos	43,5	41,6	.	.
Nichtpendler	137	60	.	.	Index der Pendlermobilität	88,3	96,8	.	.
Gemeinde-Binnenpendler	133	67	133	-	<b>20 TRAGWEIN</b>				
AUSPENDLER	552	382	499	53	ERWERBSTÄTIGE AM WOHNORT	1351	842	.	.
in and. Gemeinde des Pol.Bez.	170	100	167	3	Nichtpendler	178	84	.	.
Bad Zell	38	16	38	-	Gemeinde-Binnenpendler	243	111	243	-
Freistadt	22	11	21	1	AUSPENDLER	930	647	870	60
Tragwein	23	20	21	2	in and. Gemeinde des Pol.Bez.	132	77	126	6
Unterweißenbach	39	25	39	-	Bad Zell	34	19	33	1
in and. Pol.Bez. des Bundesl.	358	265	324	34	Pregarten	49	31	49	-
Linz(Stadt)	225	158	212	13	in and. Pol.Bez. des Bundesl.	756	535	725	31
Linz-Land	36	33	23	13	Linz(Stadt)	354	225	341	13
Perg	46	37	45	1	Linz-Land	42	31	40	2
Urfahr-Umgebung	33	22	31	2	Perg	288	226	284	4
Gallneukirchen	24	15	24	-	Perg	44	24	43	1
in anderes Bundesland	19	14	8	11	Schwertberg	195	166	193	2
ins Ausland	5	3	-	5	Urfahr-Umgebung	47	34	44	3
EINPENDLER	221	69	211	10	Gallneukirchen	30	18	28	2
aus and. Gemeinde des Pol.Bez.	187	61	181	6	in anderes Bundesland	33	28	19	14
Wartberg ob der Aist	43	8	43	-	NIEDERÖSTERREICH	21	21	19	2
aus and. Pol.Bez. des Bundesl.	31	8	30	1	ins Ausland	9	7	-	9
Perg	23	3	23	-	EINPENDLER	274	197	254	20
aus anderem Bundesland	3	-	-	3	aus and. Gemeinde des Pol.Bez.	161	117	156	5
ERWERBSTÄTIGE AM ARBEITSORT	491	196	.	.	Bad Zell	29	22	28	1
Index des Pendlersaldos	59,7	38,5	.	.	Pregarten	20	10	19	1
Index der Pendlermobilität	94,0	88,6	.	.	Schönau im Mühlkreis	23	20	21	2
					aus and. Pol.Bez. des Bundesl.	100	71	93	7
<b>17 ST.LEONHARD BEI FREISTADT</b>					Perg	54	36	54	-
ERWERBSTÄTIGE AM WOHNORT	656	437	.	.	Allerheiligen/Mühlkreis	20	12	20	-
Nichtpendler	93	47	.	.	aus anderem Bundesland	13	9	5	8
Gemeinde-Binnenpendler	65	35	65	-	ERWERBSTÄTIGE AM ARBEITSORT	695	392	.	.
AUSPENDLER	498	355	451	47	Index des Pendlersaldos	51,4	46,6	.	.
in and. Gemeinde des Pol.Bez.	146	83	145	1	Index der Pendlermobilität	89,1	100,2	.	.
Freistadt	42	20	42	-	<b>21 UNTERWEISSENBACH</b>				
Pregarten	22	13	21	1	ERWERBSTÄTIGE AM WOHNORT	1058	655	.	.
in and. Pol.Bez. des Bundesl.	333	256	299	34	Nichtpendler	171	68	.	.
Linz(Stadt)	272	203	250	22	Gemeinde-Binnenpendler	273	147	273	-
Linz-Land	21	19	14	7	AUSPENDLER	614	440	518	96
Urfahr-Umgebung	22	17	22	-	in and. Gemeinde des Pol.Bez.	186	117	179	7
Gallneukirchen	20	15	20	-	Freistadt	26	19	25	1
in anderes Bundesland	12	11	7	5	Königswiesen	29	19	29	-
ins Ausland	7	5	-	7	in and. Pol.Bez. des Bundesl.	397	303	332	65
EINPENDLER	42	22	28	14	Linz(Stadt)	245	183	202	43
aus and. Gemeinde des Pol.Bez.	28	15	27	1	Linz-Land	38	32	29	9
aus and. Pol.Bez. des Bundesl.	2	-	1	1	Perg	45	36	42	3
aus anderem Bundesland	12	7	-	12	Urfahr-Umgebung	53	41	52	1
ERWERBSTÄTIGE AM ARBEITSORT	200	104	.	.	Gallneukirchen	37	27	37	-
Index des Pendlersaldos	30,5	23,8	.	.	in anderes Bundesland	24	18	7	17
Index der Pendlermobilität	82,3	86,3	.	.	ins Ausland	7	2	-	7
<b>18 ST.OSWALD BEI FREISTADT</b>					EINPENDLER	344	207	316	28
ERWERBSTÄTIGE AM WOHNORT	1192	759	.	.	aus and. Gemeinde des Pol.Bez.	258	159	253	5
Nichtpendler	99	46	.	.	Kaltenberg	54	42	52	2
					Königswiesen	69	40	68	1

**Tabelle 1: Erwerbstätige nach Wohngemeinden, Arbeitsgemeinden und Geschlecht bzw. Pendelfrequenz**

Wohngemeinde, Arbeitsgemeinde	Insgesamt	dar.: männlich	Tagespendler	Nicht-tagespendler	Wohngemeinde, Arbeitsgemeinde	Insgesamt	dar.: männlich	Tagespendler	Nicht-tagespendler
<b>21 UNTERWEISSENBACH (Forts.)</b>					<b>24 WARTBERG OB DER AIST (Forts.)</b>				
Liebenau	24	16	24	-	NIEDERÖSTERREICH	20	15	10	10
Schönau im Mühlkreis	39	25	39	-	ins Ausland	8	4	-	8
aus and. Pol.Bez. des Bundesl.	47	30	43	4	EINPENDLER	299	192	276	23
Perg	26	16	25	1	aus and. Gemeinde des Pol.Bez.	199	124	195	4
aus anderem Bundesland	39	18	20	19	Pregarten	57	28	57	-
NIEDERÖSTERREICH	20	5	20	-	aus and. Pol.Bez. des Bundesl.	89	64	80	9
ERWERBSTÄTIGE AM ARBEITSORT	788	422	.	.	Linz(Stadt)	30	20	30	-
<i>Index des Pendlersaldos</i>	74,5	64,4	.	.	Perg	21	11	20	1
<i>Index der Pendlermobilität</i>	90,5	98,8	.	.	Urfahr-Umgebung	20	16	20	-
<b>22 UNTERWEITERSDORF</b>					aus anderem Bundesland	11	4	1	10
ERWERBSTÄTIGE AM WOHNORT	781	470	.	.	ERWERBSTÄTIGE AM ARBEITSORT	560	307	.	.
Nichtpendler	78	36	.	.	<i>Index des Pendlersaldos</i>	32,8	30,7	.	.
Gemeinde-Binnenpendler	36	14	36	-	<i>Index der Pendlermobilität</i>	102,2	107,7	.	.
AUSPENDLER	667	420	642	25	<b>25 WEITERSFELDEN</b>				
in and. Gemeinde des Pol.Bez.	41	17	40	1	ERWERBSTÄTIGE AM WOHNORT	505	313	.	.
in and. Pol.Bez. des Bundesl.	608	388	599	9	Nichtpendler	107	60	.	.
Linz(Stadt)	410	277	408	2	Gemeinde-Binnenpendler	77	38	77	-
Linz-Land	42	35	41	1	AUSPENDLER	321	215	272	49
Urfahr-Umgebung	130	57	129	1	in and. Gemeinde des Pol.Bez.	137	83	134	3
Engerwitzdorf	35	17	35	-	Freistadt	56	31	55	1
Gallneukirchen	79	33	78	1	in and. Pol.Bez. des Bundesl.	161	115	129	32
in anderes Bundesland	15	13	3	12	Linz(Stadt)	121	84	94	27
ins Ausland	3	2	-	3	in anderes Bundesland	19	15	9	10
EINPENDLER	90	67	79	11	ins Ausland	4	2	-	4
aus and. Gemeinde des Pol.Bez.	53	44	53	-	EINPENDLER	80	60	70	10
aus and. Pol.Bez. des Bundesl.	28	18	26	2	aus and. Gemeinde des Pol.Bez.	68	52	66	2
aus anderem Bundesland	9	5	-	9	aus and. Pol.Bez. des Bundesl.	4	3	3	1
ERWERBSTÄTIGE AM ARBEITSORT	204	117	.	.	aus anderem Bundesland	8	5	1	7
<i>Index des Pendlersaldos</i>	26,1	24,9	.	.	ERWERBSTÄTIGE AM ARBEITSORT	264	158	.	.
<i>Index der Pendlermobilität</i>	96,9	103,6	.	.	<i>Index des Pendlersaldos</i>	52,3	50,5	.	.
<b>23 WALDBURG</b>					<i>Index der Pendlermobilität</i>	79,4	87,9	.	.
ERWERBSTÄTIGE AM WOHNORT	596	364	.	.	<b>26 WINDHAAG BEI FREISTADT</b>				
Nichtpendler	94	50	.	.	ERWERBSTÄTIGE AM WOHNORT	823	508	.	.
Gemeinde-Binnenpendler	60	33	60	-	Nichtpendler	217	107	.	.
AUSPENDLER	442	281	407	35	Gemeinde-Binnenpendler	112	79	112	-
in and. Gemeinde des Pol.Bez.	194	102	191	3	AUSPENDLER	494	322	442	52
Freistadt	150	70	149	1	in and. Gemeinde des Pol.Bez.	234	133	230	4
in and. Pol.Bez. des Bundesl.	234	169	214	20	Freistadt	138	70	136	2
Linz(Stadt)	167	121	153	14	in and. Pol.Bez. des Bundesl.	245	179	206	39
Urfahr-Umgebung	47	34	47	-	Linz(Stadt)	181	133	157	24
in anderes Bundesland	12	8	2	10	Linz-Land	25	21	18	7
ins Ausland	2	2	-	2	Urfahr-Umgebung	23	16	21	2
EINPENDLER	97	61	92	5	in anderes Bundesland	13	9	6	7
aus and. Gemeinde des Pol.Bez.	78	49	78	-	ins Ausland	2	1	-	2
Freistadt	36	16	36	-	EINPENDLER	101	79	87	14
aus and. Pol.Bez. des Bundesl.	15	11	14	1	aus and. Gemeinde des Pol.Bez.	77	61	77	-
aus anderem Bundesland	4	1	-	4	aus and. Pol.Bez. des Bundesl.	12	9	8	4
ERWERBSTÄTIGE AM ARBEITSORT	251	144	.	.	aus anderem Bundesland	12	9	2	10
<i>Index des Pendlersaldos</i>	42,1	39,6	.	.	ERWERBSTÄTIGE AM ARBEITSORT	430	265	.	.
<i>Index der Pendlermobilität</i>	90,4	94,0	.	.	<i>Index des Pendlersaldos</i>	52,2	52,2	.	.
<b>24 WARTBERG OB DER AIST</b>					<i>Index der Pendlermobilität</i>	72,3	78,9	.	.
ERWERBSTÄTIGE AM WOHNORT	1706	999	.	.	<b>407 POL.BEZ.: GMUNDEN</b>				
Nichtpendler	118	64	.	.	ERWERBSTÄTIGE AM WOHNORT	43266	25320	.	.
Gemeinde-Binnenpendler	143	51	143	-	Nichtpendler	3518	1848	.	.
AUSPENDLER	1445	884	1376	69	Gemeinde-Binnenpendler	16146	8500	16146	-
in and. Gemeinde des Pol.Bez.	193	74	191	2	AUSPENDLER	23602	14972	21055	2547
Freistadt	27	18	26	1	in and. Gemeinde des Pol.Bez.	14923	9104	14708	215
Pregarten	72	17	72	-	in and. Pol.Bez. des Bundesl.	5698	3901	5114	584
Schönau im Mühlkreis	43	8	43	-	in anderes Bundesland	2478	1663	1233	1245
in and. Pol.Bez. des Bundesl.	1198	774	1175	23	ins Ausland	503	304	-	503
Linz(Stadt)	875	548	866	9	EINPENDLER	21847	13975	19948	1899
Linz-Land	112	83	108	4	aus and. Gemeinde des Pol.Bez.	14923	9104	14708	215
Leonding	38	23	38	-	aus and. Pol.Bez. des Bundesl.	4555	3235	4146	409
Perg	67	48	67	-	aus anderem Bundesland	2369	1636	1094	1275
Urfahr-Umgebung	116	70	112	4					
Engerwitzdorf	38	22	38	-					
Gallneukirchen	53	31	50	3					
in anderes Bundesland	46	32	10	36					

**Tabelle 1: Erwerbstätige nach Wohngemeinden, Arbeitsgemeinden und Geschlecht bzw. Pendelfrequenz**

Wohngemeinde, Arbeitsgemeinde	Insgesamt	dar.: männlich	Tages- pendler	Nicht- tages- pendler	Wohngemeinde, Arbeitsgemeinde	Insgesamt	dar.: männlich	Tages- pendler	Nicht- tages- pendler
<b>407 POL.BEZ.: GMUNDEN</b>									
<b>407 POL.BEZ.: GMUNDEN (Forts.)</b>					<b>02 BAD GOISERN (Forts.)</b>				
<b>ERWERBSTÄTIGE AM ARBEITSORT</b>	<b>41511</b>	<b>24323</b>	.	.	Liezen	53	33	47	6
<i>Index des Pendlersaldos</i>	<i>95,9</i>	<i>96,1</i>	.	.	Bad Aussee	33	20	31	2
<i>Index der Pendlermobilität</i>	<i>105,0</i>	<i>114,3</i>	.	.	WIEN	29	20	-	29
					ins Ausland	71	41	-	71
<b>01 ALTMÜNSTER</b>					<b>EINPENDLER</b>	<b>854</b>	<b>584</b>	<b>766</b>	<b>88</b>
<b>ERWERBSTÄTIGE AM WOHNORT</b>	<b>4064</b>	<b>2400</b>	.	.	aus and. Gemeinde des Pol.Bez.	637	423	630	7
Nichtpendler	313	164	.	.	Bad Ischl	339	231	337	2
Gemeinde-Binnenpendler	948	484	948	-	Ebensee	38	19	38	-
<b>AUSPENDLER</b>	<b>2803</b>	<b>1752</b>	<b>2577</b>	<b>226</b>	Gosau	93	67	91	2
in and. Gemeinde des Pol.Bez.	2025	1200	2006	19	Hallstatt	51	35	51	-
Bad Ischl	53	29	49	4	Obertraun	51	30	51	-
Ebensee	91	54	90	1	St.Wolfgang/Salzkammergut	38	26	38	-
Gmunden	1162	636	1154	8	aus and. Pol.Bez. des Bundesl.	56	42	40	16
Gschwandt	55	31	55	-	Vöcklabruck	30	24	24	6
Laakirchen	226	178	223	3	aus anderem Bundesland	161	119	96	65
Ohlsdorf	107	73	107	-	SALZBURG	35	26	35	-
Pinsdorf	110	79	108	2	Salzburg-Umgeb.	25	21	25	-
Scharnstein	20	13	20	-	Strobl	20	17	20	-
Traunkirchen	115	46	115	-	STEIERMARK	67	56	61	6
Vorchdorf	56	40	55	1	Liezen	63	52	61	2
in and. Pol.Bez. des Bundesl.	578	414	531	47	Bad Aussee	29	25	29	-
Linz(Stadt)	120	82	102	18	WIEN	49	28	-	49
Wels(Stadt)	64	54	62	2	<b>ERWERBSTÄTIGE AM ARBEITSORT</b>	<b>2446</b>	<b>1491</b>	.	.
Kirchdorf/Krems	20	16	18	2	<i>Index des Pendlersaldos</i>	<i>75,9</i>	<i>78,6</i>	.	.
Linz-Land	35	28	27	8	<i>Index der Pendlermobilität</i>	<i>77,1</i>	<i>83,0</i>	.	.
Vöcklabruck	272	185	267	5	<b>03 BAD ISCHL</b>				
Attnang-Puchheim	55	45	55	-	<b>ERWERBSTÄTIGE AM WOHNORT</b>	<b>5903</b>	<b>3275</b>	.	.
Lenzing	24	20	24	-	Nichtpendler	355	197	.	.
Regau	20	17	20	-	Gemeinde-Binnenpendler	3256	1531	3256	-
Vöcklabruck	119	65	116	3	<b>AUSPENDLER</b>	<b>2292</b>	<b>1547</b>	<b>1888</b>	<b>404</b>
Wels-Land	30	23	29	1	in and. Gemeinde des Pol.Bez.	1167	775	1136	31
in anderes Bundesland	158	115	40	118	Altmünster	36	33	35	1
SALZBURG	52	42	38	14	Bad Goisern	339	231	337	2
Salzburg(Stadt)	26	20	17	9	Ebensee	253	179	249	4
Salzburg-Umgeb.	21	17	17	4	Gmunden	169	113	164	5
WIEN	64	42	-	64	Gosau	28	12	23	5
ins Ausland	42	23	-	42	Hallstatt	29	19	27	2
<b>EINPENDLER</b>	<b>1077</b>	<b>651</b>	<b>996</b>	<b>81</b>	Laakirchen	39	27	39	-
aus and. Gemeinde des Pol.Bez.	842	503	830	12	Obertraun	35	25	33	2
Bad Ischl	36	33	35	1	Ohlsdorf	20	11	20	-
Ebensee	175	134	174	1	St.Wolfgang/Salzkammergut	117	55	114	3
Gmunden	237	109	236	1	Vorchdorf	29	22	28	1
Gschwandt	28	11	28	-	in and. Pol.Bez. des Bundesl.	382	275	284	98
Laakirchen	79	46	76	3	Linz(Stadt)	97	65	72	25
Ohlsdorf	47	28	47	-	Wels(Stadt)	39	29	31	8
Pinsdorf	104	66	104	-	Kirchdorf/Krems	20	16	18	2
Traunkirchen	77	42	76	1	Linz-Land	28	21	19	9
aus and. Pol.Bez. des Bundesl.	181	116	160	21	Vöcklabruck	108	92	96	12
Vöcklabruck	108	72	105	3	Attnang-Puchheim	27	26	27	-
aus anderem Bundesland	54	32	6	48	Vöcklabruck	25	22	22	3
WIEN	30	21	-	30	in anderes Bundesland	692	463	468	224
<b>ERWERBSTÄTIGE AM ARBEITSORT</b>	<b>2338</b>	<b>1299</b>	.	.	NIEDERÖSTERREICH	29	24	1	28
<i>Index des Pendlersaldos</i>	<i>57,5</i>	<i>54,1</i>	.	.	SALZBURG	496	337	431	65
<i>Index der Pendlermobilität</i>	<i>95,5</i>	<i>100,1</i>	.	.	Salzburg(Stadt)	176	113	145	31
					Salzburg-Umgeb.	294	206	269	25
<b>02 BAD GOISERN</b>					St.Gilgen	45	27	43	2
<b>ERWERBSTÄTIGE AM WOHNORT</b>	<b>3224</b>	<b>1898</b>	.	.	Strobl	102	59	99	3
Nichtpendler	218	108	.	.	Wals-Siezenheim	61	59	47	14
Gemeinde-Binnenpendler	1374	799	1374	-	STEIERMARK	53	35	36	17
<b>AUSPENDLER</b>	<b>1632</b>	<b>991</b>	<b>1396</b>	<b>236</b>	Liezen	39	25	36	3
in and. Gemeinde des Pol.Bez.	1149	662	1128	21	Bad Aussee	24	16	23	1
Bad Ischl	814	420	803	11	WIEN	98	57	-	98
Ebensee	69	57	69	-	ins Ausland	51	34	-	51
Gmunden	49	42	48	1	<b>EINPENDLER</b>	<b>2824</b>	<b>1494</b>	<b>2495</b>	<b>329</b>
Gosau	33	18	33	-	aus and. Gemeinde des Pol.Bez.	1925	1006	1887	38
Hallstatt	55	40	53	2	Altmünster	53	29	49	4
Obertraun	51	36	50	1	Bad Goisern	814	420	803	11
St.Wolfgang/Salzkammergut	21	13	21	-	Ebensee	420	169	416	4
in and. Pol.Bez. des Bundesl.	149	110	107	42	Gmunden	40	18	38	2
Linz(Stadt)	42	32	30	12	Gosau	106	64	99	7
Vöcklabruck	31	26	29	2	Hallstatt	63	47	61	2
in anderes Bundesland	263	178	161	102	Obertraun	52	33	51	1
SALZBURG	151	108	114	37	St.Wolfgang/Salzkammergut	298	177	297	1
Salzburg(Stadt)	69	47	53	16	Traunkirchen	23	13	23	-
Salzburg-Umgeb.	64	51	49	15	aus and. Pol.Bez. des Bundesl.	169	71	86	83
Wals-Siezenheim	21	21	11	10	Vöcklabruck	58	26	42	16
STEIERMARK	61	37	47	14	aus anderem Bundesland	730	417	522	208
					SALZBURG	458	257	406	52

**Tabelle 1: Erwerbstätige nach Wohngemeinden, Arbeitsgemeinden und Geschlecht bzw. Pendelfrequenz**

Wohngemeinde, Arbeitsgemeinde	Insgesamt	dar.: männlich	Tagespendler	Nicht-tagespendler	Wohngemeinde, Arbeitsgemeinde	Insgesamt	dar.: männlich	Tagespendler	Nicht-tagespendler
<b>03 BAD ISCHL (Forts.)</b>					<b>05 GMUNDEN (Forts.)</b>				
Salzburg-Umgeb.	397	212	376	21	Pinsdorf	115	68	114	1
St.Gilgen	71	39	69	2	Scharnstein	43	25	42	1
Strobl	263	137	256	7	Traunkirchen	36	12	36	-
Tamsweg	23	21	-	23	Vorchdorf	145	100	141	4
STEIERMARK	166	99	115	51	in and. Pol.Bez. des Bundesl.	902	601	816	86
Liezen	138	81	115	23	Linz(Stadt)	191	135	154	37
Bad Aussee	71	46	67	4	Wels(Stadt)	77	56	72	5
WIEN	70	40	-	70	Kirchdorf/Krems	43	31	41	2
ERWERBSTÄTIGE AM ARBEITSORT	6435	3222	.	.	Linz-Land	41	31	35	6
Index des Pendlersaldos	109,0	98,4	.	.	Vöcklabruck	426	250	416	10
Index der Pendlermobilität	86,7	92,9	.	.	Attnang-Puchheim	41	27	41	-
<b>04 EBENSEE</b>					Lenzing	56	40	56	-
ERWERBSTÄTIGE AM WOHNORT	3508	2092	.	.	Regau	29	17	27	2
Nichtpendler	156	100	.	.	Vöcklabruck	221	114	214	7
Gemeinde-Binnenpendler	1517	839	1517	-	Wels-Land	48	35	46	2
AUSPENDLER	1835	1153	1671	164	in anderes Bundesland	281	194	75	206
in and. Gemeinde des Pol.Bez.	1336	779	1318	18	NIEDERÖSTERREICH	27	17	1	26
Altmünster	175	134	174	1	SALZBURG	107	83	72	35
Bad Goisern	38	19	38	-	Salzburg(Stadt)	60	43	40	20
Bad Ischl	420	169	416	4	Salzburg-Umgeb.	40	36	30	10
Gmunden	389	246	384	5	Wals-Siezenheim	22	21	16	6
Laakirchen	54	51	54	-	WIEN	106	67	-	106
Ohlsdorf	43	31	43	-	Wien 1.,Innere Stadt	26	16	-	26
Pinsdorf	58	45	57	1	ins Ausland	81	53	-	81
St.Wolfgang/Salzkammergut	23	11	23	-	EINPENDLER	6477	3791	5957	520
Traunkirchen	65	30	63	2	aus and. Gemeinde des Pol.Bez.	4773	2603	4723	50
in and. Pol.Bez. des Bundesl.	320	257	282	38	Altmünster	1162	636	1154	8
Linz(Stadt)	74	52	61	13	Bad Goisern	49	42	48	1
Wels(Stadt)	34	28	30	4	Bad Ischl	169	113	164	5
Vöcklabruck	141	118	141	-	Ebensee	389	246	384	5
Attnang-Puchheim	44	42	44	-	Grünau im Almtal	84	45	82	2
Regau	21	21	21	-	Gschwandt	354	201	350	4
Vöcklabruck	39	27	39	-	Kirchham	130	69	130	-
in anderes Bundesland	159	104	71	88	Laakirchen	622	275	618	4
SALZBURG	98	63	66	32	Ohlsdorf	567	267	562	5
Salzburg(Stadt)	43	24	28	15	Pinsdorf	488	268	488	-
Salzburg-Umgeb.	49	36	36	13	Roitham	67	28	66	1
Wals-Siezenheim	23	22	14	9	Scharnstein	181	107	179	2
WIEN	35	23	-	35	St.Konrad	119	71	119	-
ins Ausland	20	13	-	20	Traunkirchen	178	110	176	2
EINPENDLER	932	627	848	84	Vorchdorf	187	106	181	6
aus and. Gemeinde des Pol.Bez.	674	434	667	7	aus and. Pol.Bez. des Bundesl.	1253	815	1155	98
Altmünster	91	54	90	1	Linz(Stadt)	94	77	91	3
Bad Goisern	69	57	69	-	Wels(Stadt)	49	37	47	2
Bad Ischl	253	179	249	4	Braunau/Inn	24	17	15	9
Gmunden	89	50	89	-	Grieskirchen	47	41	41	6
Laakirchen	22	11	22	-	Kirchdorf/Krems	85	51	77	8
Pinsdorf	22	10	22	-	Pettenbach	36	21	35	1
St.Wolfgang/Salzkammergut	22	16	22	-	Linz-Land	40	28	35	5
Traunkirchen	53	33	53	-	Schärding	30	27	19	11
aus and. Pol.Bez. des Bundesl.	119	85	109	10	Vöcklabruck	692	389	672	20
Vöcklabruck	50	30	46	4	Attnang-Puchheim	63	25	63	-
aus anderem Bundesland	139	108	72	67	Aurach am Hongar	25	14	25	-
SALZBURG	62	48	54	8	Desselbrunn	50	24	50	-
Salzburg-Umgeb.	39	27	38	1	Regau	120	54	118	2
Strobl	27	17	27	-	Rüstorf	22	16	21	1
STEIERMARK	24	24	17	7	Schörfling am Attersee	20	11	19	1
WIEN	39	23	-	39	Schwanenstadt	38	20	38	-
ERWERBSTÄTIGE AM ARBEITSORT	2605	1566	.	.	Timelkam	21	15	21	-
Index des Pendlersaldos	74,3	74,9	.	.	Vöcklabruck	69	37	66	3
Index der Pendlermobilität	78,9	85,1	.	.	Wels-Land	91	71	85	6
<b>05 GMUNDEN</b>					Bad Wimsbach-Neydharting	23	16	22	1
ERWERBSTÄTIGE AM WOHNORT	5679	3173	.	.	aus anderem Bundesland	451	373	79	372
Nichtpendler	332	187	.	.	KÄRNTEN	59	55	-	59
Gemeinde-Binnenpendler	2669	1286	2669	-	Spittal/Drau	21	20	-	21
AUSPENDLER	2678	1700	2286	392	NIEDERÖSTERREICH	66	56	10	56
in and. Gemeinde des Pol.Bez.	1414	852	1395	19	SALZBURG	71	56	51	20
Altmünster	237	109	236	1	Salzburg(Stadt)	27	21	26	1
Bad Ischl	40	18	38	2	Salzburg-Umgeb.	30	23	21	9
Ebensee	89	50	89	-	STEIERMARK	106	97	18	88
Gschwandt	137	87	135	2	Liezen	23	19	18	5
Kirchham	27	16	27	-	TIROL	22	17	-	22
Laakirchen	332	245	329	3	WIEN	118	84	-	118
Ohlsdorf	169	90	168	1	ERWERBSTÄTIGE AM ARBEITSORT	9478	5264	.	.
					Index des Pendlersaldos	166,9	165,9	.	.
					Index der Pendlermobilität	161,2	173,1	.	.
					<b>06 GOSAU</b>				
					ERWERBSTÄTIGE AM WOHNORT	816	478	.	.
					Nichtpendler	109	50	.	.
					Gemeinde-Binnenpendler	264	125	264	-

407 POL.BEZ.: GMUNDEN

**Tabelle 1: Erwerbstätige nach Wohngemeinden, Arbeitsgemeinden und Geschlecht bzw. Pendelfrequenz**

Wohngemeinde, Arbeitsgemeinde	Insgesamt	dar.: männlich	Tagespendler	Nicht-tagespendler	Wohngemeinde, Arbeitsgemeinde	Insgesamt	dar.: männlich	Tagespendler	Nicht-tagespendler
<b>06 GOSAU (Forts.)</b>					<b>08 GSCHWANDT (Forts.)</b>				
AUSPENDLER	443	303	335	108	ERWERBSTÄTIGE AM ARBEITSORT	716	434	.	.
in and. Gemeinde des Pol.Bez.	242	159	226	16	<i>Index des Pendlersaldos</i>	66,0	66,7	.	.
Bad Goisern	93	67	91	2	<i>Index der Pendlermobilität</i>	119,2	127,0	.	.
Bad Ischl	106	64	99	7	<b>09 HALLSTATT</b>				
in and. Pol.Bez. des Bundesl.	58	51	37	21	ERWERBSTÄTIGE AM WOHNORT	396	236	.	.
Linz(Stadt)	20	18	12	8	Nichtpendler	48	25	.	.
in anderes Bundesland	117	77	72	45	Gemeinde-Binnenpendler	131	59	131	.
SALZBURG	88	61	67	21	AUSPENDLER	217	152	171	46
Salzburg(Stadt)	28	17	15	13	in and. Gemeinde des Pol.Bez.	155	108	150	5
Hallein	39	26	39	-	Bad Goisern	51	35	51	-
ins Ausland	26	16	-	26	Bad Ischl	63	47	61	2
EINPENDLER	132	74	88	44	Obertraun	20	14	19	1
aus and. Gemeinde des Pol.Bez.	78	40	70	8	in and. Pol.Bez. des Bundesl.	14	12	5	9
Bad Goisern	33	18	33	-	in anderes Bundesland	36	24	16	20
Bad Ischl	28	12	23	5	ins Ausland	12	8	-	12
aus and. Pol.Bez. des Bundesl.	8	4	3	5	EINPENDLER	211	136	169	42
aus anderem Bundesland	46	30	15	31	aus and. Gemeinde des Pol.Bez.	144	91	138	6
SALZBURG	27	17	14	13	Bad Goisern	55	40	53	2
ERWERBSTÄTIGE AM ARBEITSORT	505	249	.	.	Bad Ischl	29	19	27	2
<i>Index des Pendlersaldos</i>	61,9	52,1	.	.	Obertraun	34	15	34	-
<i>Index der Pendlermobilität</i>	70,5	78,9	.	.	aus and. Pol.Bez. des Bundesl.	12	11	8	4
<b>07 GRÜNAU IM ALMTAL</b>					aus anderem Bundesland	55	34	23	32
ERWERBSTÄTIGE AM WOHNORT	911	536	.	.	STEIERMARK	28	17	22	6
Nichtpendler	110	59	.	.	Liezen	23	13	22	1
Gemeinde-Binnenpendler	264	133	264	-	WIEN	20	12	-	20
AUSPENDLER	537	344	495	42	ERWERBSTÄTIGE AM ARBEITSORT	390	220	.	.
in and. Gemeinde des Pol.Bez.	367	234	358	9	<i>Index des Pendlersaldos</i>	98,5	93,2	.	.
Gmunden	84	45	82	2	<i>Index der Pendlermobilität</i>	108,1	122,0	.	.
Laakirchen	31	26	29	2	<b>10 KIRCHHAM</b>				
Scharnstein	197	130	194	3	ERWERBSTÄTIGE AM WOHNORT	900	533	.	.
in and. Pol.Bez. des Bundesl.	144	97	136	8	Nichtpendler	121	58	.	.
Wels(Stadt)	35	25	34	1	Gemeinde-Binnenpendler	219	122	219	-
Kirchdorf/Krems	68	41	67	1	AUSPENDLER	560	353	533	27
Pettenbach	31	20	31	17	in and. Gemeinde des Pol.Bez.	427	266	425	2
in anderes Bundesland	18	8	1	8	Gmunden	130	69	130	-
ins Ausland	8	5	-	8	Gschwandt	23	16	23	-
EINPENDLER	147	81	129	18	Laakirchen	76	54	76	-
aus and. Gemeinde des Pol.Bez.	110	63	109	1	Scharnstein	27	22	27	-
Scharnstein	66	34	66	-	Vorchdorf	140	86	139	1
aus and. Pol.Bez. des Bundesl.	23	10	17	6	in and. Pol.Bez. des Bundesl.	114	75	102	12
aus anderem Bundesland	14	8	3	11	Kirchdorf/Krems	24	17	22	2
ERWERBSTÄTIGE AM ARBEITSORT	521	273	.	.	Wels-Land	22	13	20	2
<i>Index des Pendlersaldos</i>	57,2	50,9	.	.	in anderes Bundesland	12	7	6	6
<i>Index der Pendlermobilität</i>	75,1	79,3	.	.	ins Ausland	7	5	-	7
<b>08 GSCHWANDT</b>					EINPENDLER	299	208	269	30
ERWERBSTÄTIGE AM WOHNORT	1085	651	.	.	aus and. Gemeinde des Pol.Bez.	225	151	223	2
Nichtpendler	148	69	.	.	Gmunden	27	16	27	-
Gemeinde-Binnenpendler	106	60	106	-	Gschwandt	33	23	33	-
AUSPENDLER	831	522	767	64	Laakirchen	58	39	58	-
in and. Gemeinde des Pol.Bez.	674	424	668	6	Vorchdorf	66	47	64	2
Altmünster	28	11	28	-	aus and. Pol.Bez. des Bundesl.	52	40	46	6
Gmunden	354	201	350	4	aus anderem Bundesland	22	17	-	22
Kirchham	33	23	33	-	ERWERBSTÄTIGE AM ARBEITSORT	639	388	.	.
Laakirchen	115	96	115	-	<i>Index des Pendlersaldos</i>	71,0	72,8	.	.
Scharnstein	21	18	19	2	<i>Index der Pendlermobilität</i>	95,4	105,3	.	.
Vorchdorf	60	40	60	-	<b>11 LAAKIRCHEN</b>				
in and. Pol.Bez. des Bundesl.	105	67	91	14	ERWERBSTÄTIGE AM WOHNORT	4041	2402	.	.
Vöcklabruck	44	23	43	1	Nichtpendler	309	160	.	.
in anderes Bundesland	40	27	8	32	Gemeinde-Binnenpendler	1768	1104	1768	-
ins Ausland	12	4	-	12	AUSPENDLER	1964	1138	1814	150
EINPENDLER	462	305	440	22	in and. Gemeinde des Pol.Bez.	1318	709	1302	16
aus and. Gemeinde des Pol.Bez.	410	266	407	3	Altmünster	79	46	76	3
Altmünster	55	31	55	-	Ebensee	22	11	22	-
Gmunden	137	87	135	2	Gmunden	622	275	618	4
Kirchham	23	16	23	-	Gschwandt	66	40	66	-
Laakirchen	66	40	66	-	Kirchham	58	39	58	-
Ohlsdorf	30	21	30	-	Ohlsdorf	85	43	84	1
Vorchdorf	22	17	22	-	Pinsdorf	41	28	40	1
aus and. Pol.Bez. des Bundesl.	35	29	33	2	Roitham	63	44	63	-
Vöcklabruck	20	17	20	-					
aus anderem Bundesland	17	10	-	17					

407 POL.BEZ.: GMUNDEN

**Tabelle 1: Erwerbstätige nach Wohngemeinden, Arbeitsgemeinden und Geschlecht bzw. Pendelfrequenz**

Wohngemeinde, Arbeitsgemeinde	Insgesamt	dar.: männlich	Tages- pendler	Nicht- tages- pendler	Wohngemeinde, Arbeitsgemeinde	Insgesamt	dar.: männlich	Tages- pendler	Nicht- tages- pendler
<b>407 POL.BEZ.: GMDUNDEN</b>									
<b>11 LAAKIRCHEN (Forts.)</b>					<b>13 OHLSDORF</b>				
Scharnstein	39	28	38	1	ERWERBSTÄTIGE AM WOHNORT	2033	1219	.	.
Vorchdorf	206	138	206	-	Nichtpendler	152	86	.	.
in and. Pol.Bez. des Bundesl.	519	340	483	36	Gemeinde-Binnenpendler	291	149	291	-
Linz(Stadt)	104	66	98	6	AUSPENDLER	1590	984	1468	122
Wels(Stadt)	70	45	64	6	in and. Gemeinde des Pol.Bez.	1153	690	1142	11
Kirchdorf/Krems	34	26	33	1	Altmünster	47	28	47	-
Linz-Land	28	27	25	3	Gmunden	567	267	562	5
Vöcklabruck	182	102	179	3	Gschwandt	30	21	30	-
Attnang-Puchheim	21	15	21	-	Laakirchen	364	283	360	4
Schwandenstadt	22	11	22	-	Pinsdorf	38	29	37	1
Vöcklabruck	77	37	75	2	Vorchdorf	46	30	46	-
Wels-Land	60	39	60	-	in and. Pol.Bez. des Bundesl.	332	229	305	27
in anderes Bundesland	99	72	29	70	Linz(Stadt)	68	44	54	14
SALZBURG	39	33	27	12	Wels(Stadt)	35	25	30	5
WIEN	36	20	-	36	Vöcklabruck	166	110	164	2
ins Ausland	28	17	-	28	Attnang-Puchheim	27	17	27	-
EINPENDLER	2674	2096	2554	120	Regau	21	20	21	-
aus and. Gemeinde des Pol.Bez.	1860	1439	1844	16	Vöcklabruck	56	27	54	2
Altmünster	226	178	223	3	Wels-Land	23	15	23	-
Bad Ischl	39	27	39	-	in anderes Bundesland	81	55	21	60
Ebensee	54	51	54	-	SALZBURG	30	23	21	9
Gmunden	332	245	329	3	WIEN	34	23	-	34
Grünau im Almtal	31	26	29	2	ins Ausland	24	10	-	24
Gschwandt	115	96	115	-	EINPENDLER	796	501	750	46
Kirchham	76	54	76	-	aus and. Gemeinde des Pol.Bez.	564	335	560	4
Ohlsdorf	364	283	360	4	Altmünster	107	73	107	-
Pinsdorf	131	105	130	1	Bad Ischl	20	11	20	-
Roitham	192	150	192	-	Ebensee	43	31	43	-
Scharnstein	55	49	55	-	Gmunden	169	90	168	1
St.Konrad	34	28	34	-	Laakirchen	85	43	84	1
Traunkirchen	28	21	26	2	Pinsdorf	41	27	41	-
Vorchdorf	163	118	163	-	aus and. Pol.Bez. des Bundesl.	185	129	173	12
aus and. Pol.Bez. des Bundesl.	715	582	691	24	Vöcklabruck	132	91	129	3
Linz(Stadt)	27	20	27	-	Regau	26	15	26	-
Wels(Stadt)	31	26	30	1	aus anderem Bundesland	47	37	17	30
Kirchdorf/Krems	45	40	42	3	ERWERBSTÄTIGE AM ARBEITSORT	1239	736	.	.
Pettenbach	23	22	23	-	Index des Pendlersaldos	60,9	60,4	.	.
Linz-Land	21	17	20	1	Index der Pendlermobilität	117,4	121,8	.	.
Vöcklabruck	417	324	412	5	<b>14 PINSDORF</b>				
Attnang-Puchheim	29	17	29	-	ERWERBSTÄTIGE AM WOHNORT	1549	941	.	.
Desselbrunn	90	76	88	2	Nichtpendler	94	46	.	.
Regau	38	33	38	-	Gemeinde-Binnenpendler	206	113	206	-
Rüstorf	39	30	39	-	AUSPENDLER	1249	782	1175	74
Schwandenstadt	40	31	40	-	in and. Gemeinde des Pol.Bez.	890	551	887	3
Vöcklabruck	25	16	24	1	Altmünster	104	66	104	-
Wels-Land	129	117	129	-	Ebensee	22	10	22	-
Bad Wimsbach-Neydharting	34	31	34	-	Gmunden	488	268	488	-
Stadl-Paura	32	30	32	-	Laakirchen	131	105	130	1
aus anderem Bundesland	99	75	19	80	Ohlsdorf	41	27	41	-
STEIERMARK	25	23	2	23	Vorchdorf	38	32	38	-
WIEN	31	19	-	31	in and. Pol.Bez. des Bundesl.	287	181	278	9
ERWERBSTÄTIGE AM ARBEITSORT	4751	3360	.	.	Linz(Stadt)	41	30	40	1
Index des Pendlersaldos	117,6	139,9	.	.	Wels(Stadt)	20	13	19	1
Index der Pendlermobilität	114,8	134,6	.	.	Vöcklabruck	179	101	177	2
<b>12 OBERTRAUN</b>					Attnang-Puchheim	31	22	31	-
ERWERBSTÄTIGE AM WOHNORT	340	194	.	.	Vöcklabruck	74	31	74	-
Nichtpendler	30	16	.	.	Wels-Land	20	17	19	1
Gemeinde-Binnenpendler	100	56	100	-	in anderes Bundesland	55	39	10	45
AUSPENDLER	210	122	181	29	ins Ausland	17	11	-	17
in and. Gemeinde des Pol.Bez.	151	86	150	1	EINPENDLER	760	579	706	54
Bad Goisern	51	30	51	-	aus and. Gemeinde des Pol.Bez.	469	337	459	10
Bad Ischl	52	33	51	1	Altmünster	110	79	108	2
Hallstatt	34	15	34	-	Ebensee	58	45	57	1
in and. Pol.Bez. des Bundesl.	18	14	8	10	Gmunden	115	68	114	1
in anderes Bundesland	39	21	23	16	Laakirchen	41	28	40	1
ins Ausland	2	1	-	2	Ohlsdorf	38	29	37	1
EINPENDLER	196	150	143	53	Vorchdorf	22	21	22	-
aus and. Gemeinde des Pol.Bez.	142	110	130	12	aus and. Pol.Bez. des Bundesl.	247	209	226	21
Bad Goisern	51	36	50	1	Vöcklabruck	163	128	159	4
Bad Ischl	35	25	33	2	Attnang-Puchheim	25	17	25	-
Hallstatt	20	14	19	1	Regau	41	29	40	1
aus and. Pol.Bez. des Bundesl.	16	14	5	11	Vöcklabruck	20	15	20	-
aus anderem Bundesland	38	26	8	30	aus anderem Bundesland	44	33	21	23
WIEN	23	14	-	23	ERWERBSTÄTIGE AM ARBEITSORT	1060	738	.	.
ERWERBSTÄTIGE AM ARBEITSORT	326	222	.	.	Index des Pendlersaldos	68,4	78,4	.	.
Index des Pendlersaldos	95,9	114,4	.	.	Index der Pendlermobilität	129,7	144,6	.	.
Index der Pendlermobilität	119,4	140,2	.	.					

**Tabelle 1: Erwerbstätige nach Wohngemeinden, Arbeitsgemeinden und Geschlecht bzw. Pendelfrequenz**

Wohngemeinde, Arbeitsgemeinde	Insgesamt	dar.: männlich	Tagespendler	Nicht-tagespendler	Wohngemeinde, Arbeitsgemeinde	Insgesamt	dar.: männlich	Tagespendler	Nicht-tagespendler
<b>407 POL.BEZ.: GMUNDEN</b>									
<b>15 ROITHAM</b>					<b>16 ST.KONRAD (Forts.)</b>				
ERWERBSTÄTIGE AM WOHNORT	903	558	.	.	AUSPENDLER	350	238	341	9
Nichtpendler	114	56	.	.	in and. Gemeinde des Pol.Bez.	292	199	291	1
Gemeinde-Binnenpendler	141	80	141	-	Gmunden	119	71	119	-
AUSPENDLER	648	422	601	47	Laakirchen	34	28	34	-
in and. Gemeinde des Pol.Bez.	355	248	353	2	Scharnstein	78	57	78	-
Gmunden	67	28	66	1	Vorchdorf	20	15	20	-
Laakirchen	192	150	192	-	in and. Pol.Bez. des Bundesl.	52	34	49	3
Vorchdorf	49	40	49	-	in anderes Bundesland	5	4	1	4
in and. Pol.Bez. des Bundesl.	266	158	242	24	ins Ausland	1	1	-	1
Linz(Stadt)	37	31	33	4	EINPENDLER	83	56	71	12
Wels(Stadt)	60	29	51	9	aus and. Gemeinde des Pol.Bez.	58	37	55	3
Vöcklabruck	53	27	52	1	aus and. Pol.Bez. des Bundesl.	20	14	16	4
Wels-Land	92	57	90	2	aus anderem Bundesland	5	5	-	5
Bad Wimsbach-Neydharting	24	17	24	-	ERWERBSTÄTIGE AM ARBEITSORT	214	113	.	.
in anderes Bundesland	21	15	6	15	Index des Pendlersaldos	44,5	38,3	.	.
ins Ausland	6	1	-	6	Index der Pendlermobilität	90,0	99,7	.	.
EINPENDLER	303	229	261	42	<b>17 ST.WOLFGANG/SALZKAMMERGUT</b>				
aus and. Gemeinde des Pol.Bez.	141	99	138	3	ERWERBSTÄTIGE AM WOHNORT	1292	744	.	.
Laakirchen	63	44	63	-	Nichtpendler	209	102	.	.
aus and. Pol.Bez. des Bundesl.	128	101	120	8	Gemeinde-Binnenpendler	378	195	378	-
Vöcklabruck	48	34	48	-	AUSPENDLER	705	447	607	98
Wels-Land	27	18	27	-	in and. Gemeinde des Pol.Bez.	390	242	384	6
aus anderem Bundesland	34	29	3	31	Bad Goisern	38	26	38	-
ERWERBSTÄTIGE AM ARBEITSORT	558	365	.	.	Bad Ischl	298	177	297	1
Index des Pendlersaldos	61,8	65,4	.	.	Ebensee	22	16	22	-
Index der Pendlermobilität	105,3	116,7	.	.	in and. Pol.Bez. des Bundesl.	39	32	26	13
<b>19 SCHARNSTEIN</b>					in anderes Bundesland	252	160	197	55
ERWERBSTÄTIGE AM WOHNORT	2005	1202	.	.	SALZBURG	215	138	197	18
Nichtpendler	212	106	.	.	Salzburg(Stadt)	62	40	56	6
Gemeinde-Binnenpendler	846	470	846	-	Salzburg-Umgeb.	150	96	140	10
AUSPENDLER	947	626	850	97	St.Gilgen	56	38	56	-
in and. Gemeinde des Pol.Bez.	417	269	410	7	Strobl	41	23	41	-
Gmunden	181	107	179	2	ins Ausland	24	13	-	24
Grünau im Almtal	66	34	66	-	EINPENDLER	460	242	360	100
Laakirchen	55	49	55	-	aus and. Gemeinde des Pol.Bez.	172	84	169	3
Vorchdorf	47	30	46	1	Bad Goisern	21	13	21	-
in and. Pol.Bez. des Bundesl.	461	310	433	28	Bad Ischl	117	55	114	3
Linz(Stadt)	53	34	46	7	Ebensee	23	11	23	-
Wels(Stadt)	68	47	62	6	aus and. Pol.Bez. des Bundesl.	36	21	9	27
Kirchdorf/Krems	265	170	259	6	aus anderem Bundesland	252	137	182	70
Kirchdorf an der Krems	46	22	45	1	SALZBURG	197	103	180	17
Kremsmünster	22	20	21	1	Salzburg-Umgeb.	176	93	171	5
Pettenbach	146	95	144	2	St.Gilgen	68	30	68	-
Vöcklabruck	21	14	21	-	Strobl	87	53	86	1
Wels-Land	25	21	21	4	ERWERBSTÄTIGE AM ARBEITSORT	1047	539	.	.
in anderes Bundesland	47	29	7	40	Index des Pendlersaldos	81,0	72,4	.	.
ins Ausland	22	18	-	22	Index der Pendlermobilität	90,2	92,6	.	.
EINPENDLER	984	715	884	100	<b>18 TRAUNKIRCHEN</b>				
aus and. Gemeinde des Pol.Bez.	530	364	514	16	ERWERBSTÄTIGE AM WOHNORT	779	465	.	.
Altmünster	20	13	20	-	Nichtpendler	49	22	.	.
Gmunden	43	25	42	1	Gemeinde-Binnenpendler	150	63	150	-
Grünau im Almtal	197	130	194	3	AUSPENDLER	580	380	519	61
Gschwandt	21	18	19	2	in and. Gemeinde des Pol.Bez.	421	260	415	6
Kirchham	27	22	27	-	Altmünster	77	42	76	1
Laakirchen	39	28	38	1	Bad Ischl	23	13	23	-
St.Konrad	78	57	78	-	Ebensee	53	33	53	-
Vorchdorf	51	38	48	3	Gmunden	178	110	176	2
aus and. Pol.Bez. des Bundesl.	378	278	362	16	Laakirchen	28	21	26	2
Kirchdorf/Krems	256	173	255	1	in and. Pol.Bez. des Bundesl.	111	87	97	14
Pettenbach	156	99	155	1	Linz(Stadt)	22	15	17	5
Steinbach am Ziehberg	42	28	42	-	Vöcklabruck	38	31	36	2
Vöcklabruck	32	25	31	1	in anderes Bundesland	37	26	7	30
Wels-Land	36	35	36	-	ins Ausland	11	7	-	11
aus anderem Bundesland	76	73	8	68	EINPENDLER	315	131	298	17
STEIERMARK	25	25	4	21	aus and. Gemeinde des Pol.Bez.	270	105	267	3
ERWERBSTÄTIGE AM ARBEITSORT	2042	1291	.	.	Altmünster	115	46	115	-
Index des Pendlersaldos	101,8	107,4	.	.	Ebensee	65	30	63	2
Index der Pendlermobilität	96,3	111,6	.	.	Gmunden	36	12	36	-
<b>16 ST.KONRAD</b>					aus and. Pol.Bez. des Bundesl.	36	19	30	6
ERWERBSTÄTIGE AM WOHNORT	481	295	.	.	Vöcklabruck	20	10	18	2
Nichtpendler	71	33	.	.	aus anderem Bundesland	9	7	1	8
Gemeinde-Binnenpendler	60	24	60	-					



**Tabelle 1: Erwerbstätige nach Wohngemeinden, Arbeitsgemeinden und Geschlecht bzw. Pendelfrequenz**

Wohngemeinde, Arbeitsgemeinde	Insge- samt	dar.: männ- lich	Tages- pendler	Nicht- tages- pendler	Wohngemeinde, Arbeitsgemeinde	Insge- samt	dar.: männ- lich	Tages- pendler	Nicht- tages- pendler
<b>18 TRAUNKIRCHEN (Forts.)</b>					<b>408 POL.BEZ.: GRIESKIRCHEN</b>				
ERWERBSTÄTIGE AM ARBEITSORT	514	216	.	.	<b>aus and. Pol.Bez. des Bundesl.</b>	<b>4849</b>	<b>3059</b>	<b>4616</b>	<b>233</b>
Index des Pendlersaldos	66,0	46,5	.	.	<b>aus anderem Bundesland</b>	<b>729</b>	<b>547</b>	<b>40</b>	<b>689</b>
Index der Pendlermobilität	114,9	109,9	.	.	<b>ERWERBSTÄTIGE AM ARBEITSORT</b>	<b>22894</b>	<b>12707</b>	.	.
					Index des Pendlersaldos	82,0	77,9	.	.
					Index der Pendlermobilität	117,9	124,7	.	.
<b>20 VORCHDORF</b>					<b>408 POL.BEZ.: GRIESKIRCHEN (Forts.)</b>				
ERWERBSTÄTIGE AM WOHNORT	3357	2028	.	.	<b>01 AISTERSHEIM</b>				
Nichtpendler	368	204	.	.	ERWERBSTÄTIGE AM WOHNORT	367	203	.	.
Gemeinde-Binnenpendler	1458	808	1458	-	Nichtpendler	61	24	.	.
AUSPENDLER	1531	1016	1380	151	Gemeinde-Binnenpendler	48	19	48	-
in and. Gemeinde des Pol.Bez.	580	391	564	16	AUSPENDLER	258	160	243	15
Gmunden	187	106	181	6	in and. Gemeinde des Pol.Bez.	155	92	154	1
Gschwandt	22	17	22	-	Gaspolthofen	28	18	28	-
Kirchham	66	47	64	2	Grieskirchen	33	17	33	-
Laakirchen	163	118	163	-	in and. Pol.Bez. des Bundesl.	93	60	88	5
Pinsdorf	22	21	22	-	Wels(Stadt)	37	21	36	1
Scharnstein	51	38	48	3	in anderes Bundesland	9	7	1	8
in and. Pol.Bez. des Bundesl.	847	557	802	45	ins Ausland	1	1	-	1
Linz(Stadt)	87	63	75	12	EINPENDLER	139	48	129	10
Wels(Stadt)	176	96	165	11	aus and. Gemeinde des Pol.Bez.	94	31	94	-
Kirchdorf/Krems	247	174	241	6	aus and. Pol.Bez. des Bundesl.	38	16	35	3
Kirchdorf an der Krems	47	32	43	4	aus anderem Bundesland	7	1	-	7
Pettenbach	124	85	123	1	ERWERBSTÄTIGE AM ARBEITSORT	248	91	.	.
Ried im Traunkreis	20	15	20	-	Index des Pendlersaldos	67,6	44,8	.	.
Linz-Land	44	35	41	3	Index der Pendlermobilität	108,2	102,5	.	.
Vöcklabruck	78	50	73	5	<b>02 BAD SCHALLERBACH</b>				
Vöcklabruck	20	13	18	2	ERWERBSTÄTIGE AM WOHNORT	1506	800	.	.
Wels-Land	185	120	182	3	Nichtpendler	111	53	.	.
Bad Wimsbach-Neydharting	47	27	46	1	Gemeinde-Binnenpendler	392	128	392	-
Eberstalzell	28	19	28	-	AUSPENDLER	1003	619	922	81
in anderes Bundesland	66	45	14	52	in and. Gemeinde des Pol.Bez.	312	194	308	4
SALZBURG	25	20	13	12	Grieskirchen	107	58	107	-
ins Ausland	38	23	-	38	Wallern an der Trattnach	116	72	115	1
EINPENDLER	1861	1325	1764	97	in and. Pol.Bez. des Bundesl.	632	390	610	22
aus and. Gemeinde des Pol.Bez.	899	614	888	11	Linz(Stadt)	129	83	122	7
Altmünster	56	40	55	1	Wels(Stadt)	315	181	313	2
Bad Ischl	29	22	28	1	Eferding	23	11	23	-
Gmunden	145	100	141	4	Linz-Land	52	38	47	5
Gschwandt	60	40	60	-	Wels-Land	69	48	68	1
Kirchham	140	86	139	1	in anderes Bundesland	38	22	1	37
Laakirchen	206	138	206	-	ins Ausland	21	13	3	18
Ohlsdorf	46	30	46	-	EINPENDLER	1195	346	1126	69
Pinsdorf	38	32	38	-	aus and. Gemeinde des Pol.Bez.	653	180	649	4
Roitham	49	40	49	-	Gallspach	44	15	44	-
Scharnstein	47	30	46	1	Grieskirchen	80	20	80	-
St.Konrad	20	15	20	-	Kallham	26	9	26	-
aus and. Pol.Bez. des Bundesl.	886	645	857	29	Pollham	25	5	25	-
Linz(Stadt)	32	23	32	-	Schlüßberg	108	25	108	-
Wels(Stadt)	70	63	68	2	Taufkirchen a.d.Trattnach	20	10	20	-
Kirchdorf/Krems	233	162	231	2	Wallern an der Trattnach	170	45	169	1
Pettenbach	192	133	190	2	aus and. Pol.Bez. des Bundesl.	503	139	476	27
Linz-Land	25	22	24	1	Linz(Stadt)	29	6	28	1
Vöcklabruck	122	99	119	3	Wels(Stadt)	91	23	91	-
Wels-Land	344	224	343	1	Eferding	146	40	143	3
Bad Wimsbach-Neydharting	119	74	119	-	Prambachkirchen	23	6	22	1
Eberstalzell	83	61	82	1	St.Marienkirchen/Polsenz	47	10	47	-
Lambach	20	10	20	-	Linz-Land	23	7	23	-
Stadl-Paura	29	17	29	-	Ried/Innkreis	31	11	31	-
Steinerkirchen a.d.Traun	37	18	37	-	Schärding	61	18	55	6
aus anderem Bundesland	76	66	19	57	Wels-Land	74	14	72	2
SALZBURG	22	18	15	7	Krenglbach	20	4	20	-
WIEN	32	26	-	32	aus anderem Bundesland	39	27	1	38
ERWERBSTÄTIGE AM ARBEITSORT	3687	2337	.	.	WIEN	23	15	-	23
Index des Pendlersaldos	109,8	115,2	.	.	ERWERBSTÄTIGE AM ARBEITSORT	1698	527	.	.
Index der Pendlermobilität	101,0	115,4	.	.	Index des Pendlersaldos	112,7	65,9	.	.
					Index der Pendlermobilität	145,9	120,6	.	.
<b>408 POL.BEZ.: GRIESKIRCHEN</b>					<b>03 BRUCK-WAASEN</b>				
ERWERBSTÄTIGE AM WOHNORT	27919	16320	.	.	ERWERBSTÄTIGE AM WOHNORT	1047	630	.	.
Nichtpendler	3780	1867	.	.	Nichtpendler	169	86	.	.
Gemeinde-Binnenpendler	5164	2471	5164	-	Gemeinde-Binnenpendler	120	87	120	-
AUSPENDLER	18975	11982	17618	1357					
in and. Gemeinde des Pol.Bez.	8372	4763	8276	96					
in and. Pol.Bez. des Bundesl.	9688	6597	9233	455					
in anderes Bundesland	598	427	58	540					
ins Ausland	317	195	51	266					
EINPENDLER	13950	8369	12932	1018					
aus and. Gemeinde des Pol.Bez.	8372	4763	8276	96					

**Tabelle 1: Erwerbstätige nach Wohngemeinden, Arbeitsgemeinden und Geschlecht bzw. Pendelfrequenz**

Wohngemeinde, Arbeitsgemeinde	Insgesamt	dar.: männlich	Tagespendler	Nicht-tagespendler	Wohngemeinde, Arbeitsgemeinde	Insgesamt	dar.: männlich	Tagespendler	Nicht-tagespendler
<b>408 POL.BEZ.: GRIESKIRCHEN</b>									
<b>03 BRUCK-WAASEN (Forts.)</b>					<b>05 GALLSPACH (Forts.)</b>				
AUSPENDLER	758	457	691	67	EINPENDLER	389	212	318	71
in and. Gemeinde des Pol.Bez.	456	239	449	7	aus and. Gemeinde des Pol.Bez.	217	101	212	5
Grieskirchen	65	36	63	2	Grieskirchen	35	14	35	-
Neumarkt im Hausruckkreis	44	37	44	-	Schlüßberg	22	10	22	-
Peuerbach	197	91	196	1	aus and. Pol.Bez. des Bundesl.	116	67	106	10
Steegen	59	22	56	3	Wels-Land	22	10	21	1
Waizenkirchen	24	13	24	-	aus anderem Bundesland	56	44	-	56
in and. Pol.Bez. des Bundesl.	265	192	239	26	WIEN	33	23	-	33
Linz(Stadt)	68	49	55	13	ERWERBSTÄTIGE AM ARBEITSORT	700	337	.	.
Wels(Stadt)	60	36	53	7	Index des Pendlersaldos	61,8	51,8	.	.
Eferding	31	24	31	-	Index der Pendlermobilität	106,9	113,4	.	.
Linz-Land	20	18	20	-					
Schärding	38	24	35	3					
in anderes Bundesland	21	16	3	18					
ins Ausland	16	10	-	16	<b>06 GASPOLTSHOFEN</b>				
EINPENDLER	658	563	568	90	ERWERBSTÄTIGE AM WOHNORT	1516	887	.	.
aus and. Gemeinde des Pol.Bez.	303	234	302	1	Nichtpendler	232	113	.	.
Natternbach	32	20	32	-	Gemeinde-Binnenpendler	583	306	583	-
Neukirchen am Walde	26	22	26	-	AUSPENDLER	701	468	646	55
Peuerbach	61	45	61	-	in and. Gemeinde des Pol.Bez.	222	125	221	1
Steegen	41	30	41	-	Grieskirchen	58	35	57	1
aus and. Pol.Bez. des Bundesl.	267	243	254	13	Haag am Hausruck	43	28	43	-
Wels(Stadt)	23	21	22	1	Weibern	29	16	29	-
Ried/Innkreis	24	23	24	-	in and. Pol.Bez. des Bundesl.	434	310	418	16
Schärding	117	100	116	1	Linz(Stadt)	45	27	43	2
Vöcklabruck	24	23	22	2	Wels(Stadt)	106	67	103	3
aus anderem Bundesland	88	86	12	76	Ried/Innkreis	35	22	34	1
SALZBURG	32	32	12	20	Ried im Innkreis	27	16	27	-
TIROL	25	25	-	25	Vöcklabruck	129	98	127	2
ERWERBSTÄTIGE AM ARBEITSORT	947	736	.	.	Attnang-Puchheim	24	20	22	2
Index des Pendlersaldos	90,4	116,8	.	.	Vöcklabruck	21	10	21	-
Index der Pendlermobilität	135,2	161,9	.	.	Wolfsegg am Hausruck	28	25	28	-
					Wels-Land	74	56	74	-
					in anderes Bundesland	31	25	4	27
					ins Ausland	14	8	3	11
<b>04 ESCHENAU IM HAUSRUCKKREIS</b>					EINPENDLER	964	609	874	90
ERWERBSTÄTIGE AM WOHNORT	515	330	.	.	aus and. Gemeinde des Pol.Bez.	355	219	349	6
Nichtpendler	88	42	.	.	Alstersheim	28	18	28	-
Gemeinde-Binnenpendler	27	13	27	-	Gallspach	24	18	24	-
AUSPENDLER	400	275	372	28	Geboltskirchen	74	50	73	1
in and. Gemeinde des Pol.Bez.	212	131	209	3	Haag am Hausruck	26	22	26	-
Grieskirchen	59	39	58	1	Hofkirchen a.d.Trattnach	21	12	21	-
Neukirchen am Walde	33	19	33	-	Meggenhofen	27	13	27	-
Peuerbach	26	18	26	-	Weibern	46	20	46	-
Steegen	26	8	26	-	aus and. Pol.Bez. des Bundesl.	564	357	523	41
in and. Pol.Bez. des Bundesl.	174	137	161	13	Wels(Stadt)	37	26	32	5
Linz(Stadt)	50	40	45	5	Ried/Innkreis	54	33	49	5
Eferding	38	30	37	1	Vöcklabruck	297	173	284	13
Schärding	34	31	34	-	Niederthalheim	38	25	38	-
in anderes Bundesland	6	3	-	6	Ottang am Hausruck	31	12	31	-
ins Ausland	8	4	2	6	Vöcklabruck	29	20	27	2
EINPENDLER	83	35	80	3	Wolfsegg am Hausruck	82	37	82	-
aus and. Gemeinde des Pol.Bez.	29	15	29	-	Wels-Land	121	93	117	4
aus and. Pol.Bez. des Bundesl.	51	20	51	-	Bachmanning	22	17	22	-
aus anderem Bundesland	3	-	-	3	aus anderem Bundesland	45	33	2	43
					WIEN	20	13	-	20
ERWERBSTÄTIGE AM ARBEITSORT	198	90	.	.	ERWERBSTÄTIGE AM ARBEITSORT	1779	1028	.	.
Index des Pendlersaldos	38,4	27,3	.	.	Index des Pendlersaldos	117,3	115,9	.	.
Index der Pendlermobilität	93,8	93,9	.	.	Index der Pendlermobilität	109,8	121,4	.	.
<b>05 GALLSPACH</b>					<b>07 GEBOLTSKIRCHEN</b>				
ERWERBSTÄTIGE AM WOHNORT	1132	651	.	.	ERWERBSTÄTIGE AM WOHNORT	631	394	.	.
Nichtpendler	99	47	.	.	Nichtpendler	116	54	.	.
Gemeinde-Binnenpendler	212	78	212	-	Gemeinde-Binnenpendler	73	29	73	-
AUSPENDLER	821	526	784	37	AUSPENDLER	442	311	407	35
in and. Gemeinde des Pol.Bez.	416	248	415	1	in and. Gemeinde des Pol.Bez.	243	169	239	4
Bad Schallerbach	44	15	44	-	Gaspoltshofen	74	50	73	1
Gaspoltshofen	24	18	24	-	Grieskirchen	32	23	31	1
Grieskirchen	232	133	232	-	Haag am Hausruck	93	71	93	-
Schlüßberg	25	19	25	-	Weibern	20	15	20	-
in and. Pol.Bez. des Bundesl.	378	257	367	11	in and. Pol.Bez. des Bundesl.	180	129	166	14
Linz(Stadt)	52	37	50	2	Linz(Stadt)	27	19	21	6
Wels(Stadt)	179	104	177	2	Wels(Stadt)	24	18	22	2
Linz-Land	26	20	23	3	Ried/Innkreis	77	48	75	2
Wels-Land	58	44	58	-	Ried im Innkreis	46	27	44	2
in anderes Bundesland	24	19	2	22	Vöcklabruck	26	20	24	2
ins Ausland	3	2	-	3	in anderes Bundesland	14	10	1	13
					ins Ausland	5	3	1	4

**Tabelle 1: Erwerbstätige nach Wohngemeinden, Arbeitsgemeinden und Geschlecht bzw. Pendelfrequenz**

Wohngemeinde, Arbeitsgemeinde	Insgesamt	dar.: männlich	Tagespendler	Nicht-tagespendler	Wohngemeinde, Arbeitsgemeinde	Insgesamt	dar.: männlich	Tagespendler	Nicht-tagespendler
<b>07 GEBOLTSKIRCHEN (Forts.)</b>					<b>08 GRIESKIRCHEN (Forts.)</b>				
EINPENDLER	63	35	57	6	Pichl bei Wels	23	11	23	-
aus and. Gemeinde des Pol.Bez.	40	20	39	1	aus anderem Bundesland	134	102	14	120
aus and. Pol.Bez. des Bundesl.	18	12	18	-	NIEDERÖSTERREICH	20	16	2	18
aus anderem Bundesland	5	3	-	5	STEIERMARK	23	22	6	17
ERWERBSTÄTIGE AM ARBEITSORT	252	118	.	.	WIEN	57	34	-	57
Index des Pendlersaldos	39,9	29,9	.	.	ERWERBSTÄTIGE AM ARBEITSORT	5067	2861	.	.
Index der Pendlermobilität	80,0	87,8	.	.	Index des Pendlersaldos	228,0	231,8	.	.
					Index der Pendlermobilität	229,7	246,1	.	.
<b>08 GRIESKIRCHEN</b>					<b>09 HAAG AM HAUSRUCK</b>				
ERWERBSTÄTIGE AM WOHNORT	2222	1234	.	.	ERWERBSTÄTIGE AM WOHNORT	923	543	.	.
Nichtpendler	178	95	.	.	Nichtpendler	108	59	.	.
Gemeinde-Binnenpendler	915	434	915	.	Gemeinde-Binnenpendler	339	179	339	.
AUSPENDLER	1129	705	1015	114	AUSPENDLER	476	305	414	62
in and. Gemeinde des Pol.Bez.	358	193	357	1	in and. Gemeinde des Pol.Bez.	154	89	153	1
Bad Schallerbach	80	20	80	-	Gaspoltshofen	26	22	26	-
Gallspach	35	14	35	-	Grieskirchen	45	27	45	-
Schlüßberg	67	46	66	1	in and. Pol.Bez. des Bundesl.	280	186	258	22
in and. Pol.Bez. des Bundesl.	674	449	647	27	Linz(Stadt)	30	25	25	5
Linz(Stadt)	153	111	145	8	Wels(Stadt)	55	39	53	2
Wels(Stadt)	273	154	266	7	Ried/Innkreis	117	56	115	2
Eferding	20	16	20	-	Ried im Innkreis	86	36	85	1
Gmunden	22	18	20	2	Vöcklabruck	23	21	21	2
Linz-Land	51	44	50	1	in anderes Bundesland	30	23	3	27
Ried/Innkreis	39	21	38	1	ins Ausland	12	7	-	12
Ried im Innkreis	31	16	31	-	EINPENDLER	865	641	816	49
Wels-Land	71	51	69	2	aus and. Gemeinde des Pol.Bez.	469	333	466	3
in anderes Bundesland	61	41	7	54	Gaspoltshofen	43	28	43	-
WIEN	29	17	-	29	Geboltskirchen	93	71	93	-
ins Ausland	36	22	4	32	Pram	44	29	43	1
EINPENDLER	3974	2332	3773	201	Rottenbach	61	43	61	-
aus and. Gemeinde des Pol.Bez.	2850	1638	2812	38	Taufkirchen a.d.Trattnach	24	14	24	-
Aistersheim	33	17	33	-	Weibern	78	53	77	1
Bad Schallerbach	107	58	107	-	aus and. Pol.Bez. des Bundesl.	359	285	350	9
Bruck-Waasen	65	36	63	2	Ried/Innkreis	234	189	234	-
Eschenau im Hausruckkreis	59	39	58	1	Eberschwang	28	25	28	-
Gallspach	232	133	232	-	Ried im Innkreis	37	27	37	-
Gaspoltshofen	58	35	57	1	St.Marienkirchen/Hausruck	20	15	20	-
Geboltskirchen	32	23	31	1	Taiskirchen im Innkreis	33	31	33	-
Haag am Hausruck	45	27	45	-	Schärding	39	35	38	1
Heiligenberg	28	13	26	2	Vöcklabruck	39	27	38	1
Hofkirchen a.d.Trattnach	115	74	114	1	aus anderem Bundesland	37	23	-	37
Kallham	119	69	118	1	WIEN	24	13	-	24
Meggenhofen	56	38	56	-	ERWERBSTÄTIGE AM ARBEITSORT	1312	879	.	.
Michaelnbach	125	73	124	1	Index des Pendlersaldos	142,1	161,9	.	.
Nattermbach	64	42	64	-	Index der Pendlermobilität	145,3	174,2	.	.
Neukirchen am Walde	45	35	43	2					
Neumarkt im Hausruckkreis	64	28	63	1	<b>10 HEILIGENBERG</b>				
Peuerbach	78	49	73	5	ERWERBSTÄTIGE AM WOHNORT	396	221	.	.
Pötting	39	23	39	-	Nichtpendler	160	73	.	.
Pollham	109	57	109	-	Gemeinde-Binnenpendler	16	8	16	-
Pram	24	15	24	-	AUSPENDLER	220	140	205	15
Rottenbach	46	27	46	-	in and. Gemeinde des Pol.Bez.	110	64	108	2
Schlüßberg	379	202	374	5	Grieskirchen	28	13	26	2
St.Agatha	108	71	107	1	Peuerbach	24	14	24	-
St.Georgen b.Grieskirchen	151	84	150	1	Waizenkirchen	23	16	23	-
St.Thomas	31	19	30	1	in and. Pol.Bez. des Bundesl.	101	70	96	5
Steegen	29	15	27	2	Linz(Stadt)	20	13	18	2
Taufkirchen a.d.Trattnach	166	88	162	4	Wels(Stadt)	29	17	29	-
Tollet	136	73	134	2	Eferding	24	18	23	1
Waizenkirchen	124	73	124	-	in anderes Bundesland	6	4	1	5
Wallern an der Trattnach	85	50	85	-	ins Ausland	3	2	-	3
Weibern	54	33	54	-	EINPENDLER	19	11	17	2
Wendling	30	12	28	2	aus and. Gemeinde des Pol.Bez.	11	6	11	-
aus and. Pol.Bez. des Bundesl.	990	592	947	43	aus and. Pol.Bez. des Bundesl.	7	4	6	1
Linz(Stadt)	41	31	39	2	aus anderem Bundesland	1	1	-	1
Wels(Stadt)	152	83	149	3	ERWERBSTÄTIGE AM ARBEITSORT	195	92	.	.
Braunau/Inn	20	18	17	3	Index des Pendlersaldos	49,2	41,6	.	.
Eferding	177	105	175	2	Index der Pendlermobilität	60,4	68,3	.	.
Prambachkirchen	57	32	56	1					
St.Marienkirchen/Polsenz	43	25	43	-					
Linz-Land	36	27	36	-					
Ried/Innkreis	100	59	97	3					
Ried im Innkreis	22	12	22	-					
Schärding	233	128	224	9					
Andorf	26	18	26	-					
Riedau	22	13	22	-					
Zell an der Pram	20	8	20	-					
Vöcklabruck	31	21	30	1					
Wels-Land	129	75	127	2					
Marchtrenk	20	12	18	2					

**Tabelle 1: Erwerbstätige nach Wohngemeinden, Arbeitsgemeinden und Geschlecht bzw. Pendelfrequenz**

Wohngemeinde, Arbeitsgemeinde	Insgesamt	dar.: männlich	Tages- pendler	Nicht- tages- pendler	Wohngemeinde, Arbeitsgemeinde	Insgesamt	dar.: männlich	Tages- pendler	Nicht- tages- pendler
<b>408 POL.BEZ.: GRIESKIRCHEN</b>									
<b>11 HOFKIRCHEN A.D.TRATTNACH</b>					<b>13 KEMATEN AM INNBACH (Forts.)</b>				
ERWERBSTÄTIGE AM WOHNORT	676	390	.	.	Wels-Land	29	18	29	-
Nichtpendler	91	44	.	.	aus anderem Bundesland	-	-	-	-
Gemeinde-Binnenpendler	107	52	107	-	ERWERBSTÄTIGE AM ARBEITSORT	208	116	.	.
AUSPENDLER	478	294	456	22	<i>Index des Pendlersaldos</i>	35,9	32,2	.	.
in and. Gemeinde des Pol.Bez.	278	171	274	4	<i>Index der Pendlermobilität</i>	94,1	97,8	.	.
Gaspolthofen	21	12	21	-	<b>14 MEGGENHOFEN</b>				
Grieskirchen	115	74	114	1	ERWERBSTÄTIGE AM WOHNORT	559	331	.	.
Weibern	28	17	28	-	Nichtpendler	89	36	.	.
in and. Pol.Bez. des Bundesl.	191	118	182	9	Gemeinde-Binnenpendler	34	18	34	-
Linz(Stadt)	35	24	31	4	AUSPENDLER	436	277	409	27
Wels(Stadt)	66	36	65	1	in and. Gemeinde des Pol.Bez.	160	96	159	1
Ried/Innkreis	37	19	37	-	Gaspolthofen	27	13	27	-
Ried im Innkreis	28	13	28	-	Grieskirchen	56	38	56	-
Wels-Land	21	15	20	1	in and. Pol.Bez. des Bundesl.	264	174	249	15
in anderes Bundesland	5	2	-	5	Linz(Stadt)	28	23	24	4
ins Ausland	4	3	-	4	Wels(Stadt)	119	64	114	5
EINPENDLER	182	125	143	39	Wels-Land	74	55	72	2
aus and. Gemeinde des Pol.Bez.	108	75	106	2	Gunskirchen	24	18	24	-
aus and. Pol.Bez. des Bundesl.	38	26	35	3	in anderes Bundesland	7	4	-	7
aus anderem Bundesland	36	24	2	34	ins Ausland	5	3	1	4
STEIERMARK	25	17	-	25	EINPENDLER	71	51	59	12
Leibnitz	23	17	-	23	aus and. Gemeinde des Pol.Bez.	47	35	46	1
ERWERBSTÄTIGE AM ARBEITSORT	380	221	.	.	aus and. Pol.Bez. des Bundesl.	15	9	13	2
<i>Index des Pendlersaldos</i>	56,2	56,7	.	.	aus anderem Bundesland	9	7	-	9
<i>Index der Pendlermobilität</i>	97,6	107,4	.	.	ERWERBSTÄTIGE AM ARBEITSORT	194	105	.	.
<b>12 KALLHAM</b>					<i>Index des Pendlersaldos</i>	34,7	31,7	.	.
ERWERBSTÄTIGE AM WOHNORT	1112	666	.	.	<i>Index der Pendlermobilität</i>	90,7	99,1	.	.
Nichtpendler	151	75	.	.	<b>15 MICHAELNBACH</b>				
Gemeinde-Binnenpendler	97	51	97	-	ERWERBSTÄTIGE AM WOHNORT	579	347	.	.
AUSPENDLER	864	540	818	46	Nichtpendler	125	57	.	.
in and. Gemeinde des Pol.Bez.	444	247	441	3	Gemeinde-Binnenpendler	54	31	54	-
Bad Schallerbach	26	9	26	-	AUSPENDLER	400	259	379	21
Grieskirchen	119	69	118	1	in and. Gemeinde des Pol.Bez.	244	153	243	1
Neumarkt im Hausruckkreis	169	92	169	-	Grieskirchen	125	73	124	1
Peuerbach	23	10	22	1	in and. Pol.Bez. des Bundesl.	141	98	134	7
Taufkirchen a.d.Trattnach	23	18	23	-	Linz(Stadt)	30	23	28	2
in and. Pol.Bez. des Bundesl.	387	270	375	12	Wels(Stadt)	56	30	54	2
Linz(Stadt)	75	60	70	5	in anderes Bundesland	13	7	2	11
Wels(Stadt)	151	97	149	2	ins Ausland	2	1	-	2
Ried/Innkreis	41	25	41	-	EINPENDLER	57	39	48	9
Ried im Innkreis	28	15	28	-	aus and. Gemeinde des Pol.Bez.	34	22	34	-
Schärding	65	43	65	-	aus and. Pol.Bez. des Bundesl.	14	11	14	-
Riedau	34	27	34	-	aus anderem Bundesland	9	6	-	9
Wels-Land	22	19	22	-	ERWERBSTÄTIGE AM ARBEITSORT	236	127	.	.
in anderes Bundesland	19	12	2	17	<i>Index des Pendlersaldos</i>	40,8	36,6	.	.
ins Ausland	14	11	-	14	<i>Index der Pendlermobilität</i>	78,9	85,9	.	.
EINPENDLER	157	121	145	12	<b>16 NATTERNBACH</b>				
aus and. Gemeinde des Pol.Bez.	93	69	92	1	ERWERBSTÄTIGE AM WOHNORT	1080	660	.	.
aus and. Pol.Bez. des Bundesl.	55	45	53	2	Nichtpendler	164	69	.	.
Schärding	41	36	41	-	Gemeinde-Binnenpendler	179	88	179	-
aus anderem Bundesland	9	7	-	9	AUSPENDLER	737	503	675	62
ERWERBSTÄTIGE AM ARBEITSORT	405	247	.	.	in and. Gemeinde des Pol.Bez.	320	194	318	2
<i>Index des Pendlersaldos</i>	36,4	37,1	.	.	Bruck-Waasen	32	20	32	-
<i>Index der Pendlermobilität</i>	91,8	99,2	.	.	Grieskirchen	64	42	64	-
<b>13 KEMATEN AM INNBACH</b>					Neukirchen am Walde	32	23	31	1
ERWERBSTÄTIGE AM WOHNORT	579	360	.	.	Peuerbach	99	59	99	-
Nichtpendler	59	32	.	.	Steegen	39	13	39	-
Gemeinde-Binnenpendler	62	30	62	-	in and. Pol.Bez. des Bundesl.	371	277	343	28
AUSPENDLER	458	298	433	25	Linz(Stadt)	99	83	91	8
in and. Gemeinde des Pol.Bez.	55	28	52	3	Wels(Stadt)	37	28	33	4
in and. Pol.Bez. des Bundesl.	382	255	380	2	Eferding	34	21	32	2
Linz(Stadt)	26	23	25	1	Schärding	136	92	133	3
Wels(Stadt)	199	119	198	1	Kopfung im Innkreis	25	14	25	-
Wels-Land	116	84	116	-	in anderes Bundesland	24	19	4	20
Gunskirchen	38	27	38	-	ins Ausland	22	13	10	12
Pichl bei Wels	29	15	29	-	EINPENDLER	181	124	164	17
in anderes Bundesland	14	13	1	13	aus and. Gemeinde des Pol.Bez.	75	51	75	-
ins Ausland	7	2	-	7					
EINPENDLER	87	54	87	-					
aus and. Gemeinde des Pol.Bez.	41	24	41	-					
aus and. Pol.Bez. des Bundesl.	46	30	46	-					



**Tabelle 1: Erwerbstätige nach Wohngemeinden, Arbeitsgemeinden und Geschlecht bzw. Pendelfrequenz**

Wohngemeinde, Arbeitsgemeinde	Insgesamt	dar.: männlich	Tagespendler	Nicht-tagespendler	Wohngemeinde, Arbeitsgemeinde	Insgesamt	dar.: männlich	Tagespendler	Nicht-tagespendler
<b>21 POLLHAM (Forts.)</b>					<b>27 SCHLÜSSLBERG (Forts.)</b>				
ERWERBSTÄTIGE AM ARBEITSORT	103	63	.	.	EINPENDLER	469	353	433	36
<i>Index des Pendlersaldos</i>	25,1	25,3	.	.	aus and. Gemeinde des Pol.Bez.	272	190	268	4
<i>Index der Pendlermobilität</i>	85,6	86,7	.	.	Gallsbach	25	19	25	-
<b>22 PRAM</b>					Grieskirchen	67	46	66	1
ERWERBSTÄTIGE AM WOHNORT	746	439	.	.	aus and. Pol.Bez. des Bundesl.	170	139	164	6
Nichtpendler	86	45	.	.	Eferding	24	19	24	-
Gemeinde-Binnenpendler	176	88	176	.	Schärding	35	32	33	2
AUSPENDLER	484	306	456	28	Wels-Land	24	16	24	-
in and. Gemeinde des Pol.Bez.	135	83	134	1	aus anderem Bundesland	27	24	1	26
Grieskirchen	24	15	24	-	ERWERBSTÄTIGE AM ARBEITSORT	711	476	.	.
Haag am Hausruck	44	29	43	1	<i>Index des Pendlersaldos</i>	49,2	58,0	.	.
in and. Pol.Bez. des Bundesl.	319	203	312	7	<i>Index der Pendlermobilität</i>	115,7	128,0	.	.
Linz(Stadt)	27	22	27	-	<b>24 ST.AGATHA</b>				
Wels(Stadt)	43	30	40	3	ERWERBSTÄTIGE AM WOHNORT	1008	614	.	.
Ried/Innkreis	194	112	194	-	Nichtpendler	168	88	.	.
Ried im Innkreis	140	76	140	-	Gemeinde-Binnenpendler	123	59	123	-
Schärding	23	14	23	-	AUSPENDLER	717	467	686	31
in anderes Bundesland	18	13	5	13	in and. Gemeinde des Pol.Bez.	246	140	244	2
ins Ausland	12	7	5	7	Grieskirchen	108	71	107	1
EINPENDLER	167	98	154	13	Peuerbach	27	14	27	-
aus and. Gemeinde des Pol.Bez.	59	28	58	1	Waizenkirchen	47	18	47	-
aus and. Pol.Bez. des Bundesl.	98	63	96	2	in and. Pol.Bez. des Bundesl.	451	311	437	14
Ried/Innkreis	60	40	59	1	Linz(Stadt)	148	106	141	7
Schärding	31	18	31	-	Wels(Stadt)	43	28	38	5
aus anderem Bundesland	10	7	-	10	Eferding	161	105	161	-
ERWERBSTÄTIGE AM ARBEITSORT	429	231	.	.	Aschach an der Donau	20	17	20	-
<i>Index des Pendlersaldos</i>	57,5	52,6	.	.	Eferding	49	31	49	-
<i>Index der Pendlermobilität</i>	87,3	92,0	.	.	Prambachkirchen	25	22	25	-
<b>23 ROTTENBACH</b>					Linz-Land	42	32	42	-
ERWERBSTÄTIGE AM WOHNORT	478	284	.	.	Schärding	22	14	22	-
Nichtpendler	80	40	.	.	in anderes Bundesland	14	10	4	10
Gemeinde-Binnenpendler	40	14	40	-	ins Ausland	6	6	1	5
AUSPENDLER	358	230	333	25	EINPENDLER	103	68	93	10
in and. Gemeinde des Pol.Bez.	193	123	192	1	aus and. Gemeinde des Pol.Bez.	53	31	53	-
Grieskirchen	46	27	46	-	Waizenkirchen	20	9	20	-
Haag am Hausruck	61	43	61	-	aus and. Pol.Bez. des Bundesl.	42	29	40	2
in and. Pol.Bez. des Bundesl.	145	89	138	7	aus anderem Bundesland	8	8	-	8
Wels(Stadt)	38	22	38	-	ERWERBSTÄTIGE AM ARBEITSORT	394	215	.	.
Ried/Innkreis	58	28	58	-	<i>Index des Pendlersaldos</i>	39,1	35,0	.	.
Ried im Innkreis	38	18	38	-	<i>Index der Pendlermobilität</i>	81,3	87,1	.	.
in anderes Bundesland	10	10	-	10	<b>25 ST.GEORGEN B.GRIESKIRCHEN</b>				
ins Ausland	10	8	3	7	ERWERBSTÄTIGE AM WOHNORT	419	251	.	.
EINPENDLER	70	36	53	17	Nichtpendler	48	26	.	.
aus and. Gemeinde des Pol.Bez.	32	12	29	3	Gemeinde-Binnenpendler	7	3	7	-
aus and. Pol.Bez. des Bundesl.	27	18	24	3	AUSPENDLER	364	222	343	21
aus anderem Bundesland	11	6	-	11	in and. Gemeinde des Pol.Bez.	228	129	225	3
ERWERBSTÄTIGE AM ARBEITSORT	190	90	.	.	Grieskirchen	151	84	150	1
<i>Index des Pendlersaldos</i>	39,7	31,7	.	.	in and. Pol.Bez. des Bundesl.	128	87	118	10
<i>Index der Pendlermobilität</i>	89,5	93,7	.	.	Linz(Stadt)	26	18	19	7
<b>27 SCHLÜSSLBERG</b>					Wels(Stadt)	52	34	52	-
ERWERBSTÄTIGE AM WOHNORT	1446	820	.	.	in anderes Bundesland	7	6	-	7
Nichtpendler	137	75	.	.	ins Ausland	1	-	-	1
Gemeinde-Binnenpendler	105	48	105	-	EINPENDLER	48	33	39	9
AUSPENDLER	1204	697	1138	66	aus and. Gemeinde des Pol.Bez.	24	18	23	1
in and. Gemeinde des Pol.Bez.	608	297	602	6	aus and. Pol.Bez. des Bundesl.	16	9	16	-
Bad Schallerbach	108	25	108	-	aus anderem Bundesland	8	6	-	8
Gallsbach	22	10	22	-	ERWERBSTÄTIGE AM ARBEITSORT	103	62	.	.
Grieskirchen	379	202	374	5	<i>Index des Pendlersaldos</i>	24,6	24,7	.	.
Wallern an der Trattnach	24	13	24	-	<i>Index der Pendlermobilität</i>	98,3	101,6	.	.
in and. Pol.Bez. des Bundesl.	555	372	535	20	<b>26 ST.THOMAS</b>				
Linz(Stadt)	89	61	86	3	ERWERBSTÄTIGE AM WOHNORT	199	127	.	.
Wels(Stadt)	277	164	269	8	Nichtpendler	41	18	.	.
Linz-Land	40	30	40	-	Gemeinde-Binnenpendler	6	3	6	-
Ried/Innkreis	20	10	20	-	AUSPENDLER	152	106	145	7
Wels-Land	86	70	84	2	in and. Gemeinde des Pol.Bez.	61	38	58	3
in anderes Bundesland	31	20	1	30	Grieskirchen	31	19	30	1
ins Ausland	10	8	-	10	in and. Pol.Bez. des Bundesl.	90	67	87	3
					Wels(Stadt)	29	20	29	-

**Tabelle 1: Erwerbstätige nach Wohngemeinden, Arbeitsgemeinden und Geschlecht bzw. Pendelfrequenz**

Wohngemeinde, Arbeitsgemeinde	Insgesamt	dar.: männlich	Tagespendler	Nicht-tagespendler	Wohngemeinde, Arbeitsgemeinde	Insgesamt	dar.: männlich	Tagespendler	Nicht-tagespendler
<b>26 ST.THOMAS (Forts.)</b>					<b>30 TOLLET (Forts.)</b>				
Eferding	30	23	29	1	Gemeinde-Binnenpendler	18	9	18	-
in anderes Bundesland	1	1	-	1	AUSPENDLER	319	190	296	23
ins Ausland	-	-	-	-	in and. Gemeinde des Pol.Bez.	198	107	196	2
EINPENDLER	27	16	25	2	Grieskirchen	136	73	134	2
aus and. Gemeinde des Pol.Bez.	10	3	10	-	in and. Pol.Bez. des Bundesl.	107	73	99	8
aus and. Pol.Bez. des Bundesl.	16	12	15	1	Linz(Stadt)	29	19	25	4
aus anderem Bundesland	1	1	-	1	Wels(Stadt)	41	31	40	1
ERWERBSTÄTIGE AM ARBEITSORT	74	37	.	.	in anderes Bundesland	12	9	1	11
<i>Index des Pendlersaldos</i>	<i>37,2</i>	<i>29,1</i>	.	.	ins Ausland	2	1	-	2
<i>Index der Pendlermobilität</i>	<i>89,9</i>	<i>96,1</i>	.	.	EINPENDLER	74	41	59	15
<b>28 STEEGEN</b>					aus and. Gemeinde des Pol.Bez.	48	25	47	1
ERWERBSTÄTIGE AM WOHNORT	510	298	.	.	aus and. Pol.Bez. des Bundesl.	21	13	12	9
Nichtpendler	98	55	.	.	aus anderem Bundesland	5	3	-	5
Gemeinde-Binnenpendler	63	24	63	-	ERWERBSTÄTIGE AM ARBEITSORT	138	72	.	.
AUSPENDLER	349	219	338	11	<i>Index des Pendlersaldos</i>	<i>36,0</i>	<i>32,6</i>	.	.
in and. Gemeinde des Pol.Bez.	220	120	218	2	<i>Index der Pendlermobilität</i>	<i>102,6</i>	<i>104,5</i>	.	.
Bruck-Waasen	41	30	41	-	<b>31 WAIZENKIRCHEN</b>				
Grieskirchen	29	15	27	2	ERWERBSTÄTIGE AM WOHNORT	1586	955	.	.
Peuerbach	102	45	102	-	Nichtpendler	212	107	.	.
in and. Pol.Bez. des Bundesl.	125	96	119	6	Gemeinde-Binnenpendler	336	158	336	-
Linz(Stadt)	39	35	37	2	AUSPENDLER	1038	690	952	86
Eferding	20	14	20	-	in and. Gemeinde des Pol.Bez.	311	177	307	4
in anderes Bundesland	1	1	-	1	Grieskirchen	124	73	124	-
ins Ausland	3	2	1	2	Peuerbach	43	23	42	1
EINPENDLER	440	158	414	26	St.Agatha	20	9	20	-
aus and. Gemeinde des Pol.Bez.	290	100	282	8	in and. Pol.Bez. des Bundesl.	667	474	638	29
Bruck-Waasen	59	22	56	3	Linz(Stadt)	181	121	166	15
Eschenau im Hausruckkreis	26	8	26	-	Wels(Stadt)	139	83	132	7
Natternbach	39	13	39	-	Eferding	218	159	218	-
Neukirchen am Walde	24	6	23	1	Eferding	69	49	69	-
Peuerbach	56	17	56	-	Prambachkirchen	82	63	82	-
aus and. Pol.Bez. des Bundesl.	147	57	131	16	Linz-Land	42	33	40	2
Schärding	104	37	102	2	Wels-Land	44	40	43	1
aus anderem Bundesland	3	1	1	2	in anderes Bundesland	46	27	3	43
ERWERBSTÄTIGE AM ARBEITSORT	601	237	.	.	ins Ausland	14	12	4	10
<i>Index des Pendlersaldos</i>	<i>117,8</i>	<i>79,5</i>	.	.	EINPENDLER	398	213	364	34
<i>Index der Pendlermobilität</i>	<i>154,7</i>	<i>126,5</i>	.	.	aus and. Gemeinde des Pol.Bez.	223	106	220	3
<b>29 TAUFKIRCHEN A.D.TRATTNACH</b>					Bruck-Waasen	24	13	24	-
ERWERBSTÄTIGE AM WOHNORT	937	546	.	.	Heiligenberg	23	16	23	-
Nichtpendler	159	74	.	.	St.Agatha	47	18	47	-
Gemeinde-Binnenpendler	92	46	92	-	aus and. Pol.Bez. des Bundesl.	144	86	144	-
AUSPENDLER	686	426	639	47	Eferding	70	36	70	-
in and. Gemeinde des Pol.Bez.	359	203	354	5	Prambachkirchen	42	23	42	-
Bad Schallerbach	20	10	20	-	Schärding	20	12	20	-
Grieskirchen	166	88	162	4	aus anderem Bundesland	31	21	-	31
Haag am Hausruck	24	14	24	-	WIEN	22	16	-	22
Neumarkt im Hausruckkreis	58	38	57	1	ERWERBSTÄTIGE AM ARBEITSORT	946	478	.	.
in and. Pol.Bez. des Bundesl.	295	202	282	13	<i>Index des Pendlersaldos</i>	<i>59,6</i>	<i>50,1</i>	.	.
Linz(Stadt)	62	42	57	5	<i>Index der Pendlermobilität</i>	<i>90,5</i>	<i>94,6</i>	.	.
Wels(Stadt)	122	73	120	2	<b>32 WALLERN AN DER TRATTNACH</b>				
Ried/Innkreis	32	21	30	2	ERWERBSTÄTIGE AM WOHNORT	1345	733	.	.
Ried im Innkreis	20	10	18	2	Nichtpendler	119	65	.	.
Wels-Land	27	22	26	1	Gemeinde-Binnenpendler	179	86	179	-
in anderes Bundesland	17	12	1	16	AUSPENDLER	1047	582	987	60
ins Ausland	15	9	2	13	in and. Gemeinde des Pol.Bez.	293	118	289	4
EINPENDLER	233	183	214	19	Bad Schallerbach	170	45	169	1
aus and. Gemeinde des Pol.Bez.	166	131	163	3	Grieskirchen	85	50	85	-
Kallham	23	18	23	-	in and. Pol.Bez. des Bundesl.	710	436	697	13
Neumarkt im Hausruckkreis	21	15	21	-	Linz(Stadt)	107	76	105	2
aus and. Pol.Bez. des Bundesl.	52	40	51	1	Wels(Stadt)	379	212	376	3
Schärding	27	21	27	-	Eferding	40	25	40	-
aus anderem Bundesland	15	12	-	15	Linz-Land	47	37	46	1
ERWERBSTÄTIGE AM ARBEITSORT	484	303	.	.	Wels-Land	98	61	98	-
<i>Index des Pendlersaldos</i>	<i>51,7</i>	<i>55,5</i>	.	.	Krenglbach	24	17	24	-
<i>Index der Pendlermobilität</i>	<i>98,1</i>	<i>111,5</i>	.	.	Marchtrenk	21	14	21	-
<b>30 TOLLET</b>					in anderes Bundesland	30	24	-	30
ERWERBSTÄTIGE AM WOHNORT	383	221	.	.	ins Ausland	14	4	1	13
Nichtpendler	46	22	.	.	EINPENDLER	597	435	535	62
					aus and. Gemeinde des Pol.Bez.	232	149	231	1
					Bad Schallerbach	116	72	115	1
					Schlüßberg	24	13	24	-

**Tabelle 1: Erwerbstätige nach Wohngemeinden, Arbeitsgemeinden und Geschlecht bzw. Pendelfrequenz**

Wohngemeinde, Arbeitsgemeinde	Insge- samt	dar.: männ- lich	Tages- pendler	Nicht- tages- pendler	Wohngemeinde, Arbeitsgemeinde	Insge- samt	dar.: männ- lich	Tages- pendler	Nicht- tages- pendler
<b>32 WALLERN AN DER TRATTNACH (Forts.)</b>					<b>409 POL.BEZ.: KIRCHDORF/KREMS (Forts.)</b>				
aus and. Pol.Bez. des Bundesl.	317	245	300	17	<b>EINPENDLER</b>	<b>13599</b>	<b>8825</b>	<b>12418</b>	<b>1181</b>
Linz(Stadt)	31	29	31	-	aus and. Gemeinde des Pol.Bez.	8560	5213	8436	124
Wels(Stadt)	71	56	69	2	aus and. Pol.Bez. des Bundesl.	4025	2833	3755	270
Eferding	65	39	63	2	aus anderem Bundesland	1014	779	227	787
Wels-Land	56	38	55	1	<b>ERWERBSTÄTIGE AM ARBEITSORT</b>	<b>23941</b>	<b>14341</b>	.	.
aus anderem Bundesland	48	41	4	44	Index des Pendlersaldos	97,2	98,2	.	.
<b>ERWERBSTÄTIGE AM ARBEITSORT</b>	<b>895</b>	<b>586</b>	.	.	Index der Pendlermobilität	113,2	122,7	.	.
Index des Pendlersaldos	66,5	79,9	.	.	<b>01 EDLBACH</b>				
Index der Pendlermobilität	122,2	138,7	.	.	<b>ERWERBSTÄTIGE AM WOHNORT</b>	281	175	.	.
<b>33 WEIBERN</b>					Nichtpendler	89	50	.	.
<b>ERWERBSTÄTIGE AM WOHNORT</b>	712	426	.	.	Gemeinde-Binnenpendler	20	11	20	-
Nichtpendler	85	41	.	.	<b>AUSPENDLER</b>	172	114	153	19
Gemeinde-Binnenpendler	185	101	185	-	in and. Gemeinde des Pol.Bez.	145	96	141	4
<b>AUSPENDLER</b>	442	284	402	40	Spital am Pyhrn	35	25	34	1
in and. Gemeinde des Pol.Bez.	237	140	236	1	Windischgarsten	54	27	52	2
Gaspoltschhofen	46	20	46	-	in and. Pol.Bez. des Bundesl.	7	5	3	4
Grieskirchen	54	33	54	-	in anderes Bundesland	17	11	9	8
Haag am Hausruck	78	53	77	1	ins Ausland	3	2	-	3
in and. Pol.Bez. des Bundesl.	176	123	163	13	<b>EINPENDLER</b>	119	40	90	29
Linz(Stadt)	30	23	25	5	aus and. Gemeinde des Pol.Bez.	89	26	80	9
Wels(Stadt)	49	31	47	2	Spital am Pyhrn	21	8	21	-
Ried/Innkreis	45	32	45	-	Windischgarsten	27	8	27	-
Ried im Innkreis	30	17	30	-	aus and. Pol.Bez. des Bundesl.	13	7	5	8
in anderes Bundesland	17	13	2	15	aus anderem Bundesland	17	7	5	12
ins Ausland	12	8	1	11	<b>ERWERBSTÄTIGE AM ARBEITSORT</b>	228	101	.	.
<b>EINPENDLER</b>	317	225	309	8	Index des Pendlersaldos	81,1	57,7	.	.
aus and. Gemeinde des Pol.Bez.	208	136	208	-	Index der Pendlermobilität	103,6	88,0	.	.
Gaspoltschhofen	29	16	29	-	<b>02 GRÜNBURG</b>				
Geboltskirchen	20	15	20	-	<b>ERWERBSTÄTIGE AM WOHNORT</b>	1617	979	.	.
Hofkirchen a.d.Trattnach	28	17	28	-	Nichtpendler	176	87	.	.
aus and. Pol.Bez. des Bundesl.	104	86	101	3	Gemeinde-Binnenpendler	362	190	362	-
Ried/Innkreis	35	29	35	-	<b>AUSPENDLER</b>	1079	702	997	82
Vöcklabruck	35	31	33	2	in and. Gemeinde des Pol.Bez.	596	361	586	10
aus anderem Bundesland	5	3	-	5	Kirchdorf an der Krems	134	73	133	1
<b>ERWERBSTÄTIGE AM ARBEITSORT</b>	587	367	.	.	Micheldorf i.Oberösterr.	55	40	54	1
Index des Pendlersaldos	82,4	86,2	.	.	Molln	323	193	320	3
Index der Pendlermobilität	106,6	119,5	.	.	Steinbach an der Steyr	27	16	26	1
<b>34 WENDLING</b>					in and. Pol.Bez. des Bundesl.	429	305	411	18
<b>ERWERBSTÄTIGE AM WOHNORT</b>	345	206	.	.	Linz(Stadt)	36	25	31	5
Nichtpendler	80	46	.	.	Steyr(Stadt)	165	124	164	1
Gemeinde-Binnenpendler	22	5	22	-	Steyr-Land	176	111	175	1
<b>AUSPENDLER</b>	243	155	219	24	Bad Hall	32	16	32	-
in and. Gemeinde des Pol.Bez.	146	89	142	4	Sierning	48	34	48	-
Grieskirchen	30	12	28	2	Waldneukirchen	69	41	68	1
Neumarkt im Hausruckkreis	22	15	21	1	in anderes Bundesland	35	26	-	35
in and. Pol.Bez. des Bundesl.	86	59	77	9	ins Ausland	19	10	-	19
Wels(Stadt)	21	12	20	1	<b>EINPENDLER</b>	556	318	530	26
Ried/Innkreis	26	15	25	1	aus and. Gemeinde des Pol.Bez.	315	180	313	2
Ried im Innkreis	22	13	21	1	Molln	87	55	87	-
in anderes Bundesland	8	6	-	8	Steinbach an der Steyr	175	88	174	1
ins Ausland	3	1	-	3	aus and. Pol.Bez. des Bundesl.	225	128	215	10
<b>EINPENDLER</b>	19	12	14	5	Steyr(Stadt)	32	16	32	-
aus and. Gemeinde des Pol.Bez.	8	4	8	-	Steyr-Land	149	86	146	3
aus and. Pol.Bez. des Bundesl.	6	4	6	-	Sierning	24	16	24	-
aus anderem Bundesland	5	4	-	5	Waldneukirchen	55	28	54	1
<b>ERWERBSTÄTIGE AM ARBEITSORT</b>	121	63	.	.	aus anderem Bundesland	16	10	2	14
Index des Pendlersaldos	35,1	30,6	.	.	<b>ERWERBSTÄTIGE AM ARBEITSORT</b>	1094	595	.	.
Index der Pendlermobilität	75,9	81,1	.	.	Index des Pendlersaldos	67,7	60,8	.	.
<b>409 POL.BEZ.: KIRCHDORF/KREMS</b>					Index der Pendlermobilität	101,1	104,2	.	.
<b>ERWERBSTÄTIGE AM WOHNORT</b>	<b>24635</b>	<b>14603</b>	.	.	<b>03 HINTERSTODER</b>				
Nichtpendler	3191	1700	.	.	<b>ERWERBSTÄTIGE AM WOHNORT</b>	417	234	.	.
Gemeinde-Binnenpendler	7151	3816	7151	-	Nichtpendler	100	49	.	.
<b>AUSPENDLER</b>	<b>14293</b>	<b>9087</b>	<b>13018</b>	<b>1275</b>	Gemeinde-Binnenpendler	165	86	165	-
in and. Gemeinde des Pol.Bez.	8560	5213	8436	124	<b>AUSPENDLER</b>	152	99	110	42
in and. Pol.Bez. des Bundesl.	4795	3245	4448	347	in and. Gemeinde des Pol.Bez.	85	54	83	2
in anderes Bundesland	700	471	134	566	Kirchdorf an der Krems	23	19	23	-
ins Ausland	238	158	-	238	in and. Pol.Bez. des Bundesl.	35	25	23	12
					in anderes Bundesland	18	10	4	14



**Tabelle 1: Erwerbstätige nach Wohngemeinden, Arbeitsgemeinden und Geschlecht bzw. Pendelfrequenz**

Wohngemeinde, Arbeitsgemeinde	Insgesamt	dar.: männlich	Tages- pendler	Nicht- tages- pendler	Wohngemeinde, Arbeitsgemeinde	Insgesamt	dar.: männlich	Tages- pendler	Nicht- tages- pendler
<b>409 POL.BEZ.: KIRCHDORF/KREMS</b>									
<b>03 HINTERSTODER (Forts.)</b>					<b>05 KIRCHDORF AN DER KREMS (Forts.)</b>				
ins Ausland	14	10	-	14	Steyr(Stadt)	52	39	48	4
EINPENDLER	162	104	125	37	Wels(Stadt)	39	27	36	3
aus and. Gemeinde des Pol.Bez.	113	74	108	5	Gmunden	165	107	153	12
Vorderstoder	51	30	50	1	Scharnstein	46	22	45	1
aus and. Pol.Bez. des Bundesl.	24	14	13	11	Vorchdorf	47	32	43	4
aus anderem Bundesland	25	16	4	21	Linz-Land	83	59	77	6
ERWERBSTÄTIGE AM ARBEITSORT	427	239	.	.	Traun	21	15	19	2
Index des Pendlersaldos	102,4	102,1	.	.	Steyr-Land	173	113	163	10
Index der Pendlermobilität	75,3	86,8	.	.	Bad Hall	37	20	36	1
					Sierning	21	16	20	1
					Waldneukirchen	22	13	22	-
					Vöcklabruck	46	36	34	12
					Wels-Land	60	45	57	3
					aus anderem Bundesland	320	273	17	303
					KÄRNTEN	23	23	-	23
					NIEDERÖSTERREICH	49	41	6	43
					SALZBURG	21	17	-	21
					STEIERMARK	77	69	11	66
					WIEN	126	102	-	126
					Wien 21.,Floridsdorf	25	22	-	25
					ERWERBSTÄTIGE AM ARBEITSORT	5081	2863	.	.
					Index des Pendlersaldos	276,7	286,3	.	.
					Index der Pendlermobilität	256,9	285,9	.	.
					<b>06 KLAUS AN DER PYHRNBahn</b>				
					ERWERBSTÄTIGE AM WOHNORT	511	306	.	.
					Nichtpendler	55	28	.	.
					Gemeinde-Binnenpendler	106	61	106	-
					AUSPENDLER	350	217	321	29
					in and. Gemeinde des Pol.Bez.	277	168	272	5
					Kirchdorf an der Krems	122	62	122	-
					Micheldorf i.Oberösterr.	72	51	72	-
					Molln	28	20	28	-
					in and. Pol.Bez. des Bundesl.	51	35	48	3
					in anderes Bundesland	12	8	1	11
					ins Ausland	10	6	-	10
					EINPENDLER	156	124	114	42
					aus and. Gemeinde des Pol.Bez.	93	71	88	5
					Molln	25	18	23	2
					aus and. Pol.Bez. des Bundesl.	19	16	14	5
					aus anderem Bundesland	44	37	12	32
					ERWERBSTÄTIGE AM ARBEITSORT	317	213	.	.
					Index des Pendlersaldos	62,0	69,6	.	.
					Index der Pendlermobilität	99,0	111,4	.	.
					<b>07 KREMSMÜNSTER</b>				
					ERWERBSTÄTIGE AM WOHNORT	3009	1743	.	.
					Nichtpendler	319	184	.	.
					Gemeinde-Binnenpendler	1430	764	1430	-
					AUSPENDLER	1260	795	1117	143
					in and. Gemeinde des Pol.Bez.	338	220	333	5
					Kirchdorf an der Krems	80	43	80	-
					Micheldorf i.Oberösterr.	27	18	27	-
					Nußbach	71	61	70	1
					Ried im Traunkreis	56	31	56	-
					Wartberg an der Krems	56	37	54	2
					in and. Pol.Bez. des Bundesl.	820	503	784	36
					Linz(Stadt)	189	128	178	11
					Steyr(Stadt)	51	36	51	-
					Wels(Stadt)	201	98	196	5
					Gmunden	27	20	27	-
					Linz-Land	120	85	114	6
					Kematen an der Krems	26	13	25	1
					Traun	20	18	19	1
					Steyr-Land	90	45	87	3
					Bad Hall	51	26	49	2
					Wels-Land	109	61	104	5
					Sattledt	36	19	36	-
					in anderes Bundesland	81	54	-	81
					NIEDERÖSTERREICH	22	15	-	22
					WIEN	34	26	-	34
					ins Ausland	21	18	-	21
					EINPENDLER	1902	1256	1800	102
					aus and. Gemeinde des Pol.Bez.	708	443	702	6
					Inzersdorf im Kremstal	33	20	32	1

**Tabelle 1: Erwerbstätige nach Wohngemeinden, Arbeitsgemeinden und Geschlecht bzw. Pendelfrequenz**

Wohngemeinde, Arbeitsgemeinde	Insgesamt	dar.: männlich	Tagespendler	Nicht-tagespendler	Wohngemeinde, Arbeitsgemeinde	Insgesamt	dar.: männlich	Tagespendler	Nicht-tagespendler
<b>07 KREMSMÜNSTER (Forts.)</b>					<b>08 MICHELDORF I.OBERÖSTERR. (Forts.)</b>				
Kirchdorf an der Krems	46	29	46	-	WIEN	26	19	-	26
Micheldorf i.Oberösterr.	64	39	64	-	ERWERBSTÄTIGE AM ARBEITSORT	1995	1322	.	.
Molln	20	15	20	-	<i>Index des Pendlersaldos</i>	79,4	86,4	.	.
Nußbach	101	52	101	-	<i>Index der Pendlermobilität</i>	112,4	120,3	.	.
Pettenbach	57	42	57	-	<b>09 MOLLN</b>				
Ried im Traunkreis	131	88	131	-	ERWERBSTÄTIGE AM WOHNORT	1627	994	.	.
Schlierbach	55	35	55	-	Nichtpendler	196	104	.	.
Wartberg an der Krems	135	72	135	-	Gemeinde-Binnenpendler	663	375	663	-
aus and. Pol.Bez. des Bundesl.	1120	764	1092	28	AUSPENDLER	768	515	665	103
Linz(Stadt)	58	45	58	-	in and. Gemeinde des Pol.Bez.	464	286	455	9
Steyr(Stadt)	54	35	54	-	Grünburg	87	55	87	-
Wels(Stadt)	74	58	74	-	Kirchdorf an der Krems	184	95	182	2
Gmunden	59	49	57	2	Klaus an der Pyhrnbahn	25	18	23	2
Scharnstein	22	20	21	1	Kremsmünster	20	15	20	-
Linz-Land	246	159	243	3	Micheldorf i.Oberösterr.	81	56	81	-
Kematen an der Krems	90	53	90	-	Nußbach	26	22	24	2
Neuhofen an der Krems	42	25	40	2	in and. Pol.Bez. des Bundesl.	244	187	208	36
Piberbach	23	13	23	-	Linz(Stadt)	43	30	35	8
Traun	21	15	21	-	Steyr(Stadt)	80	65	79	1
Steyr-Land	389	246	385	4	Steyr-Land	62	48	58	4
Adlwang	34	17	32	2	Waldneukirchen	31	26	30	1
Bad Hall	132	87	131	1	in anderem Bundesland	47	31	2	45
Pfarrkirchen bei Bad Hall	63	44	62	1	ins Ausland	13	11	-	13
Rohr im Kremstal	74	40	74	-	EINPENDLER	781	536	723	58
Sierning	22	14	22	-	aus and. Gemeinde des Pol.Bez.	578	385	571	7
Vöcklabruck	20	17	17	3	Grünburg	323	193	320	3
Wels-Land	166	114	164	2	Klaus an der Pyhrnbahn	28	20	28	-
Sattledt	40	25	40	-	Micheldorf i.Oberösterr.	57	37	55	2
Sipbachzell	39	22	39	-	Steinbach an der Steyr	43	31	43	-
aus anderem Bundesland	74	49	6	68	aus and. Pol.Bez. des Bundesl.	161	119	146	15
WIEN	40	25	-	40	Steyr(Stadt)	28	20	27	1
ERWERBSTÄTIGE AM ARBEITSORT	3651	2204	.	.	Steyr-Land	78	58	75	3
<i>Index des Pendlersaldos</i>	121,3	126,4	.	.	Waldneukirchen	20	13	20	-
<i>Index der Pendlermobilität</i>	105,1	117,7	.	.	aus anderem Bundesland	42	32	6	36
<b>08 MICHELDORF I.OBERÖSTERR.</b>					ERWERBSTÄTIGE AM ARBEITSORT	1640	1015	.	.
ERWERBSTÄTIGE AM WOHNORT	2512	1530	.	.	<i>Index des Pendlersaldos</i>	100,8	102,1	.	.
Nichtpendler	150	85	.	.	<i>Index der Pendlermobilität</i>	95,2	105,7	.	.
Gemeinde-Binnenpendler	692	421	692	-	<b>10 NUSSBACH</b>				
AUSPENDLER	1670	1024	1585	85	ERWERBSTÄTIGE AM WOHNORT	1035	585	.	.
in and. Gemeinde des Pol.Bez.	1346	791	1337	9	Nichtpendler	154	75	.	.
Kirchdorf an der Krems	954	511	953	1	Gemeinde-Binnenpendler	203	135	203	-
Kremsmünster	64	39	64	-	AUSPENDLER	678	375	634	44
Molln	57	37	55	2	in and. Gemeinde des Pol.Bez.	462	246	456	6
Nußbach	65	53	61	4	Kirchdorf an der Krems	128	53	127	1
Pettenbach	20	17	20	-	Kremsmünster	101	52	101	-
Schlierbach	54	41	54	-	Micheldorf i.Oberösterr.	44	26	42	2
Wartberg an der Krems	42	33	42	-	Schlierbach	52	28	52	-
in and. Pol.Bez. des Bundesl.	268	193	247	21	Wartberg an der Krems	86	52	86	-
Linz(Stadt)	71	53	65	6	in and. Pol.Bez. des Bundesl.	189	115	178	11
Steyr(Stadt)	24	20	24	-	Linz(Stadt)	41	32	37	4
Wels(Stadt)	50	32	47	3	Wels(Stadt)	21	14	19	2
Gmunden	27	15	25	2	Linz-Land	25	16	25	-
Linz-Land	27	25	26	1	Steyr-Land	48	17	48	-
Steyr-Land	25	19	25	-	Bad Hall	24	4	24	-
Wels-Land	21	14	20	1	in anderem Bundesland	23	13	-	23
in anderem Bundesland	42	29	1	41	ins Ausland	4	1	-	4
ins Ausland	14	11	-	14	EINPENDLER	790	649	735	55
EINPENDLER	1153	816	1061	92	aus and. Gemeinde des Pol.Bez.	480	396	467	13
aus and. Gemeinde des Pol.Bez.	861	585	849	12	Kirchdorf an der Krems	75	58	73	2
Grünburg	55	40	54	1	Kremsmünster	71	61	70	1
Inzersdorf im Kremstal	64	36	64	-	Micheldorf i.Oberösterr.	65	53	61	4
Kirchdorf an der Krems	204	146	202	2	Molln	26	22	24	2
Klaus an der Pyhrnbahn	72	51	72	-	Schlierbach	48	41	47	1
Kremsmünster	27	18	27	-	Wartberg an der Krems	107	88	107	-
Molln	81	56	81	-	aus and. Pol.Bez. des Bundesl.	276	222	265	11
Nußbach	44	26	42	2	Linz(Stadt)	20	10	20	-
Pettenbach	40	23	40	-	Steyr(Stadt)	25	19	25	-
Schlierbach	84	57	84	-	Gmunden	36	29	35	1
Spital am Pyhrn	20	15	20	-	Linz-Land	44	37	44	-
Wartberg an der Krems	40	27	40	-	Steyr-Land	92	75	91	1
Windischgarsten	28	20	23	5	Wels-Land	24	21	24	-
aus and. Pol.Bez. des Bundesl.	221	172	202	19	aus anderem Bundesland	34	31	3	31
Linz(Stadt)	28	21	27	1					
Gmunden	38	28	34	4					
Linz-Land	28	26	28	-					
Steyr-Land	39	32	39	-					
Wels-Land	22	17	22	-					
aus anderem Bundesland	71	59	10	61					
STEIERMARK	26	21	7	19					

**Tabelle 1: Erwerbstätige nach Wohngemeinden, Arbeitsgemeinden und Geschlecht bzw. Pendelfrequenz**

Wohngemeinde, Arbeitsgemeinde	Insgesamt	dar.: männlich	Tagespendler	Nicht-tagespendler	Wohngemeinde, Arbeitsgemeinde	Insgesamt	dar.: männlich	Tagespendler	Nicht-tagespendler
<b>409 POL.BEZ.: KIRCHDORF/KREMS</b>									
<b>10 NUSSBACH (Forts.)</b>					<b>13 RIED IM TRAUNKREIS (Forts.)</b>				
ERWERBSTÄTIGE AM ARBEITSORT	1147	859	.	.	Kremsmünster	131	88	131	-
<i>Index des Pendlersaldos</i>	110,8	146,8	.	.	Wartberg an der Krems	46	27	46	-
<i>Index der Pendlermobilität</i>	141,8	175,0	.	.	in and. Pol.Bez. des Bundesl.	382	244	363	19
<b>11 OBERSCHLIERBACH</b>					in and. Pol.Bez. des Bundesl.	50	35	48	2
ERWERBSTÄTIGE AM WOHNORT	193	114	.	.	Wels(Stadt)	157	83	151	6
Nichtpendler	52	31	.	.	Linz-Land	25	22	24	1
Gemeinde-Binnenpendler	2	1	2	-	Wels-Land	90	61	90	-
AUSPENDLER	139	82	129	10	Sattledt	34	15	34	-
in and. Gemeinde des Pol.Bez.	105	56	105	-	in anderes Bundesland	14	13	-	14
Kirchdorf an der Krems	62	28	62	-	ins Ausland	6	5	-	6
in and. Pol.Bez. des Bundesl.	26	20	24	2	EINPENDLER	514	342	474	40
in anderes Bundesland	5	4	-	5	aus and. Gemeinde des Pol.Bez.	195	108	195	-
ins Ausland	3	2	-	3	Kremsmünster	56	31	56	-
EINPENDLER	26	20	22	4	Pettenbach	40	25	40	-
aus and. Gemeinde des Pol.Bez.	15	9	14	1	Wartberg an der Krems	29	15	29	-
aus and. Pol.Bez. des Bundesl.	9	9	8	1	aus and. Pol.Bez. des Bundesl.	295	213	278	17
aus anderem Bundesland	2	2	-	2	Wels(Stadt)	44	29	44	-
ERWERBSTÄTIGE AM ARBEITSORT	80	52	.	.	Gmunden	48	37	47	1
<i>Index des Pendlersaldos</i>	41,5	45,6	.	.	Vorchdorf	20	15	20	-
<i>Index der Pendlermobilität</i>	85,5	89,5	.	.	Linz-Land	34	26	32	2
<b>12 PETTENBACH</b>					Steyr-Land	22	14	20	2
ERWERBSTÄTIGE AM WOHNORT	2182	1324	.	.	Wels-Land	100	63	98	2
Nichtpendler	348	172	.	.	Eberstallzell	25	16	25	-
Gemeinde-Binnenpendler	602	337	602	-	Sattledt	37	18	35	2
AUSPENDLER	1232	815	1133	99	aus anderem Bundesland	24	21	1	23
in and. Gemeinde des Pol.Bez.	386	242	377	9	ERWERBSTÄTIGE AM ARBEITSORT	941	566	.	.
Kirchdorf an der Krems	154	91	150	4	<i>Index des Pendlersaldos</i>	84,8	84,5	.	.
Kremsmünster	57	42	57	-	<i>Index der Pendlermobilität</i>	107,8	117,6	.	.
Micheldorf i.Oberösterr.	40	23	40	-	<b>14 ROSENAU AM HENGSTPASS</b>				
Ried im Traunkreis	40	25	40	-	ERWERBSTÄTIGE AM WOHNORT	320	184	.	.
Wartberg an der Krems	24	14	24	-	Nichtpendler	34	15	.	.
in and. Pol.Bez. des Bundesl.	787	527	755	32	Gemeinde-Binnenpendler	134	73	134	-
Linz(Stadt)	59	44	53	6	AUSPENDLER	152	96	136	16
Wels(Stadt)	121	68	118	3	in and. Gemeinde des Pol.Bez.	121	75	115	6
Gmunden	441	297	433	8	Spital am Pyhrn	21	17	20	1
Gmunden	36	21	35	1	Windischgarsten	54	26	52	2
Laakirchen	23	22	23	-	in and. Pol.Bez. des Bundesl.	18	18	14	4
Schamstein	156	99	155	1	in anderes Bundesland	10	2	7	3
Vorchdorf	192	133	190	2	ins Ausland	3	1	-	3
Wels-Land	110	80	108	2	EINPENDLER	185	128	174	11
Marchtrenk	22	22	22	-	aus and. Gemeinde des Pol.Bez.	152	101	147	5
Sattledt	25	14	25	-	Roßleithen	30	17	29	1
Thalheim bei Wels	22	16	21	1	Spital am Pyhrn	39	25	38	1
in anderes Bundesland	47	38	1	46	Windischgarsten	51	33	50	1
ins Ausland	12	8	-	12	aus and. Pol.Bez. des Bundesl.	13	11	10	3
EINPENDLER	727	507	674	53	aus anderem Bundesland	20	16	17	3
aus and. Gemeinde des Pol.Bez.	226	155	224	2	ERWERBSTÄTIGE AM ARBEITSORT	353	216	.	.
Inzersdorf im Kremstal	28	20	27	1	<i>Index des Pendlersaldos</i>	110,3	117,4	.	.
Micheldorf i.Oberösterr.	20	17	20	-	<i>Index der Pendlermobilität</i>	105,3	121,7	.	.
Schlierbach	22	16	22	-	<b>15 ROSSLEITHEN</b>				
Steinbach am Ziehberg	42	28	42	-	ERWERBSTÄTIGE AM WOHNORT	794	470	.	.
Wartberg an der Krems	34	25	34	-	Nichtpendler	130	77	.	.
aus and. Pol.Bez. des Bundesl.	464	323	450	14	Gemeinde-Binnenpendler	127	70	127	-
Gmunden	364	244	357	7	AUSPENDLER	537	323	478	59
Grünau im Almtal	31	20	31	-	in and. Gemeinde des Pol.Bez.	418	240	410	8
Schamstein	146	95	144	2	Kirchdorf an der Krems	46	29	43	3
Vorchdorf	124	85	123	1	Rosenau am Hengstpaß	30	17	29	1
Wels-Land	40	31	39	1	Spital am Pyhrn	88	66	86	2
aus anderem Bundesland	37	29	-	37	Windischgarsten	171	75	170	1
ERWERBSTÄTIGE AM ARBEITSORT	1677	1016	.	.	in and. Pol.Bez. des Bundesl.	78	58	57	21
<i>Index des Pendlersaldos</i>	76,9	76,7	.	.	Linz(Stadt)	35	24	24	11
<i>Index der Pendlermobilität</i>	89,8	99,8	.	.	in anderes Bundesland	33	22	11	22
<b>13 RIED IM TRAUNKREIS</b>					ins Ausland	8	3	-	8
ERWERBSTÄTIGE AM WOHNORT	1110	670	.	.	EINPENDLER	160	104	145	15
Nichtpendler	194	106	.	.	aus and. Gemeinde des Pol.Bez.	138	88	134	4
Gemeinde-Binnenpendler	233	118	233	-	Spital am Pyhrn	44	28	42	2
AUSPENDLER	683	446	640	43	Vorderstoder	20	11	20	-
in and. Gemeinde des Pol.Bez.	281	184	277	4	Windischgarsten	39	27	39	-
Kirchdorf an der Krems	37	21	37	-	aus and. Pol.Bez. des Bundesl.	8	6	4	4
					aus anderem Bundesland	14	10	7	7



**Tabelle 1: Erwerbstätige nach Wohngemeinden, Arbeitsgemeinden und Geschlecht bzw. Pendelfrequenz**

Wohngemeinde, Arbeitsgemeinde	Insgesamt	dar.: männlich	Tages- pendler	Nicht- tages- pendler	Wohngemeinde, Arbeitsgemeinde	Insgesamt	dar.: männlich	Tages- pendler	Nicht- tages- pendler
<b>409 POL.BEZ.: KIRCHDORF/KREMS</b>									
<b>21 VORDERSTODER (Forts.)</b>					<b>23 WINDISCHGARSTEN (Forts.)</b>				
Hinterstoder	51	30	50	1	Edlbach	54	27	52	2
Roßleithen	20	11	20	-	Rosenau am Hengstpaß	54	26	52	2
Windischgarsten	31	18	30	1	Roßleithen	171	75	170	1
in and. Pol.Bez. des Bundesl.	37	27	23	14	Spital am Pyhrn	118	49	117	1
in anderes Bundesland	22	13	5	17	Vorderstoder	31	18	30	1
ins Ausland	6	3	-	6	aus and. Pol.Bez. des Bundesl.	38	22	24	14
EINPENDLER	24	12	18	6	aus anderem Bundesland	67	32	37	30
aus and. Gemeinde des Pol.Bez.	16	7	16	-	STEIERMARK	44	23	37	7
aus and. Pol.Bez. des Bundesl.	1	1	1	-	Liezen	41	21	37	4
aus anderem Bundesland	7	4	1	6	ERWERBSTÄTIGE AM ARBEITSORT	1030	453	.	.
ERWERBSTÄTIGE AM ARBEITSORT	156	87	.	.	<i>Index des Pendlersaldos</i>	106,8	85,2	.	.
<i>Index des Pendlersaldos</i>	43,1	39,0	.	.	<i>Index der Pendlermobilität</i>	119,3	122,4	.	.
<i>Index der Pendlermobilität</i>	70,2	71,7	.	.	<b>410 POL.BEZ.: LINZ-LAND</b>				
<b>22 WARTBERG AN DER KREMS</b>					<b>ERWERBSTÄTIGE AM WOHNORT</b>				
ERWERBSTÄTIGE AM WOHNORT	1412	837	.	.	<b>61340</b>	<b>35035</b>	.	.	.
Nichtpendler	231	115	.	.	<b>3386</b>	<b>1909</b>	.	.	.
Gemeinde-Binnenpendler	284	166	284	-	<b>11981</b>	<b>5701</b>	<b>11981</b>	.	.
AUSPENDLER	897	556	845	52	<b>Nichtpendler</b>	<b>3386</b>	<b>1909</b>	.	.
in and. Gemeinde des Pol.Bez.	546	327	542	4	<b>Gemeinde-Binnenpendler</b>	<b>11981</b>	<b>5701</b>	<b>11981</b>	.
Kirchdorf an der Krems	156	70	155	1	<b>AUSPENDLER</b>	<b>45973</b>	<b>27425</b>	<b>43852</b>	<b>2121</b>
Kremsmünster	135	72	135	-	<b>in and. Gemeinde des Pol.Bez.</b>	<b>13777</b>	<b>8057</b>	<b>13642</b>	<b>135</b>
Micheldorf i.Oberösterr.	40	27	40	-	<b>in and. Pol.Bez. des Bundesl.</b>	<b>29719</b>	<b>17609</b>	<b>29236</b>	<b>483</b>
Nußbach	107	88	107	-	<b>in anderes Bundesland</b>	<b>2131</b>	<b>1528</b>	<b>920</b>	<b>1211</b>
Pettenbach	34	25	34	-	<b>ins Ausland</b>	<b>346</b>	<b>231</b>	<b>54</b>	<b>292</b>
Ried im Traunkreis	29	15	29	-	<b>EINPENDLER</b>	<b>39183</b>	<b>26030</b>	<b>36656</b>	<b>2527</b>
Schlierbach	33	22	33	-	<b>aus and. Gemeinde des Pol.Bez.</b>	<b>13777</b>	<b>8057</b>	<b>13642</b>	<b>135</b>
in and. Pol.Bez. des Bundesl.	318	208	302	16	<b>aus and. Pol.Bez. des Bundesl.</b>	<b>22067</b>	<b>15708</b>	<b>21044</b>	<b>1023</b>
Linz(Stadt)	80	59	78	2	<b>aus anderem Bundesland</b>	<b>3339</b>	<b>2265</b>	<b>1970</b>	<b>1369</b>
Wels(Stadt)	59	29	59	-	<b>ERWERBSTÄTIGE AM ARBEITSORT</b>	<b>54550</b>	<b>33640</b>	.	.
Linz-Land	36	26	34	2	<i>Index des Pendlersaldos</i>	88,9	96,0	.	.
Steyr-Land	51	27	48	3	<i>Index der Pendlermobilität</i>	138,8	152,6	.	.
Bad Hall	24	7	23	1	<b>01 ALLHAMING</b>				
Wels-Land	37	26	36	1	<b>ERWERBSTÄTIGE AM WOHNORT</b>	500	285	.	.
in anderes Bundesland	25	16	1	24	Nichtpendler	72	39	.	.
ins Ausland	8	5	-	8	Gemeinde-Binnenpendler	74	38	74	-
EINPENDLER	551	381	522	29	<b>AUSPENDLER</b>	354	208	337	17
aus and. Gemeinde des Pol.Bez.	353	224	348	5	<b>in and. Gemeinde des Pol.Bez.</b>	139	81	136	3
Kirchdorf an der Krems	24	16	23	1	<b>Ansfelden</b>	27	15	27	-
Kremsmünster	56	37	54	2	<b>Neuhofen an der Krems</b>	20	10	19	1
Micheldorf i.Oberösterr.	42	33	42	-	<b>Traun</b>	30	19	30	-
Nußbach	86	52	86	-	<b>in and. Pol.Bez. des Bundesl.</b>	201	116	198	3
Pettenbach	24	14	24	-	<b>Linz(Stadt)</b>	112	62	110	2
Ried im Traunkreis	46	27	46	-	<b>Wels(Stadt)</b>	42	21	41	1
Schlierbach	37	19	36	1	<b>Wels-Land</b>	32	21	32	-
aus and. Pol.Bez. des Bundesl.	175	138	168	7	<b>in anderes Bundesland</b>	12	9	3	9
Steyr-Land	42	33	41	1	<b>ins Ausland</b>	2	2	-	2
Wels-Land	45	31	44	1	<b>EINPENDLER</b>	153	106	140	13
aus anderem Bundesland	23	19	6	17	<b>aus and. Gemeinde des Pol.Bez.</b>	91	61	91	-
ERWERBSTÄTIGE AM ARBEITSORT	1066	662	.	.	<b>Neuhofen an der Krems</b>	28	21	28	-
<i>Index des Pendlersaldos</i>	75,5	79,1	.	.	<b>aus and. Pol.Bez. des Bundesl.</b>	55	40	49	6
<i>Index der Pendlermobilität</i>	102,5	111,9	.	.	<b>aus anderem Bundesland</b>	7	5	-	7
<b>23 WINDISCHGARSTEN</b>					<b>ERWERBSTÄTIGE AM ARBEITSORT</b>	299	183	.	.
ERWERBSTÄTIGE AM WOHNORT	964	532	.	.	<i>Index des Pendlersaldos</i>	59,8	64,2	.	.
Nichtpendler	69	39	.	.	<i>Index der Pendlermobilität</i>	101,4	110,2	.	.
Gemeinde-Binnenpendler	353	128	353	-	<b>02 ANSFELDEN</b>				
AUSPENDLER	542	365	460	82	<b>ERWERBSTÄTIGE AM WOHNORT</b>	7001	3992	.	.
in and. Gemeinde des Pol.Bez.	376	249	367	9	Nichtpendler	297	166	.	.
Edlbach	27	8	27	-	Gemeinde-Binnenpendler	1806	869	1806	-
Kirchdorf an der Krems	72	40	72	-	<b>AUSPENDLER</b>	4898	2957	4693	205
Micheldorf i.Oberösterr.	28	20	23	5	<b>in and. Gemeinde des Pol.Bez.</b>	1766	1066	1754	12
Rosenau am Hengstpaß	51	33	50	1	<b>Asten</b>	27	16	27	-
Roßleithen	39	27	39	-	<b>Enns</b>	56	41	56	-
Spital am Pyhrn	105	79	103	2	<b>Hörsching</b>	205	142	205	-
in and. Pol.Bez. des Bundesl.	73	52	54	19	<b>Leonding</b>	260	167	260	-
Linz(Stadt)	26	19	22	4	<b>Neuhofen an der Krems</b>	84	54	84	-
in anderes Bundesland	77	52	39	38	<b>Pasching</b>	282	134	278	4
STEIERMARK	47	30	39	8	<b>Pucking</b>	43	25	42	1
Liezen	42	25	39	3	<b>St.Florian</b>	50	31	50	-
Liezen	25	14	23	2	<b>St.Marien</b>	21	14	20	1
ins Ausland	16	12	-	16	<b>Traun</b>	700	410	694	6
EINPENDLER	608	286	550	58	<b>in and. Pol.Bez. des Bundesl.</b>	2917	1736	2875	42
aus and. Gemeinde des Pol.Bez.	503	232	489	14					

**Tabelle 1: Erwerbstätige nach Wohngemeinden, Arbeitsgemeinden und Geschlecht bzw. Pendelfrequenz**

Wohngemeinde, Arbeitsgemeinde	Insge- samt	dar.: männ- lich	Tages- pendler	Nicht- tages- pendler	Wohngemeinde, Arbeitsgemeinde	Insge- samt	dar.: männ- lich	Tages- pendler	Nicht- tages- pendler
<b>410 POL.BEZ.: LINZ-LAND</b>									
<b>02 ANSFELDEN (Forts.)</b>					<b>03 ASTEN (Forts.)</b>				
Linz(Stadt)	2397	1352	2375	22	Linz(Stadt)	1461	835	1449	12
Steyr(Stadt)	28	23	27	1	Steyr(Stadt)	59	45	58	1
Wels(Stadt)	154	97	154	-	Wels(Stadt)	39	26	39	-
Gmunden	22	18	21	1	Perg	42	33	41	1
Kirchdorf/Krems	42	37	42	-	Wels-Land	25	21	24	1
Steyr-Land	21	15	21	-	in anderes Bundesland	134	103	67	67
Urfahr-Umgebung	41	29	40	1	NIEDERÖSTERREICH	83	68	61	22
Wels-Land	115	94	114	1	Amstetten	63	50	61	2
Gunskirchen	22	18	22	-	Ennsdorf	21	16	21	-
Marchtrenk	44	34	43	1	St.Valentin	24	21	23	1
in anderes Bundesland	185	135	55	130	WIEN	30	22	5	25
NIEDERÖSTERREICH	55	43	27	28	ins Ausland	21	14	8	13
Amstetten	24	15	24	-	EINPENDLER	1331	988	1173	158
SALZBURG	21	15	10	11	aus and. Gemeinde des Pol.Bez.	448	277	444	4
WIEN	75	54	18	57	Ansfelden	27	16	27	-
ins Ausland	30	20	9	21	Enns	175	102	175	-
EINPENDLER	4673	2933	4460	213	Kronstorf	32	22	32	-
aus and. Gemeinde des Pol.Bez.	2068	1166	2059	9	Leonding	29	20	29	-
Allhaming	27	15	27	-	St.Florian	64	35	64	-
Asten	81	38	80	1	Traun	37	28	37	-
Enns	72	46	72	-	aus and. Pol.Bez. des Bundesl.	631	491	610	21
Hörsching	54	26	54	-	Linz(Stadt)	304	222	300	4
Hofkirchen im Traunkreis	22	11	22	-	Steyr(Stadt)	21	11	20	1
Kematen an der Krems	58	34	57	1	Wels(Stadt)	21	17	21	-
Kronstorf	25	11	25	-	Freistadt	38	34	35	3
Leonding	152	90	152	-	Perg	88	67	83	5
Neuhofen an der Krems	211	116	210	1	Steyr-Land	26	20	24	2
Niederneukirchen	31	23	31	-	Urfahr-Umgebung	54	47	54	-
Pasching	49	28	49	-	aus anderem Bundesland	252	220	119	133
Piberbach	67	38	67	-	KÄRNTEN	36	36	-	36
Pucking	255	145	254	1	NIEDERÖSTERREICH	137	108	110	27
St.Florian	80	51	80	-	Amstetten	103	75	103	-
St.Marien	286	148	286	-	Ennsdorf	23	13	23	-
Traun	511	282	508	3	St.Pantaleon-Erla	22	16	22	-
Wilhering	29	21	28	1	St.Valentin	25	16	25	-
aus and. Pol.Bez. des Bundesl.	2313	1549	2249	64	STEIERMARK	41	39	-	41
Linz(Stadt)	1085	689	1072	13	ERWERBSTÄTIGE AM ARBEITSORT	1784	1187	.	.
Steyr(Stadt)	62	36	61	1	Index des Pendlersaldos	56,4	67,0	.	.
Wels(Stadt)	135	88	132	3	Index der Pendlermobilität	127,8	144,5	.	.
Eferding	56	40	51	5	<b>04 EGGENDORF IM TRAUNKREIS</b>				
Freistadt	70	57	63	7	ERWERBSTÄTIGE AM WOHNORT	342	196	.	.
Gmunden	38	24	34	4	Nichtpendler	32	21	.	.
Grieskirchen	69	52	67	2	Gemeinde-Binnenpendler	14	3	14	-
Kirchdorf/Krems	57	37	57	-	AUSPENDLER	296	172	280	16
Perg	113	80	112	1	in and. Gemeinde des Pol.Bez.	65	38	63	2
Rohrbach	91	80	79	12	in and. Pol.Bez. des Bundesl.	219	126	215	4
Schärding	28	24	22	6	Linz(Stadt)	61	41	60	1
Steyr-Land	93	52	92	1	Wels(Stadt)	96	44	96	-
Sierning	24	11	24	-	Wels-Land	33	21	32	1
Urfahr-Umgebung	189	143	185	4	in anderes Bundesland	10	6	2	8
Engerwitzdorf	23	16	23	-	ins Ausland	2	2	-	2
Gallneukirchen	20	11	20	-	EINPENDLER	22	5	21	1
Vöcklabruck	42	31	41	1	aus and. Gemeinde des Pol.Bez.	6	-	6	-
Wels-Land	170	102	169	1	aus and. Pol.Bez. des Bundesl.	15	4	15	-
Marchtrenk	67	41	67	-	aus anderem Bundesland	1	1	-	1
Weißkirchen an der Traun	30	14	30	-	ERWERBSTÄTIGE AM ARBEITSORT	68	29	.	.
aus anderem Bundesland	292	218	152	140	Index des Pendlersaldos	19,9	14,8	.	.
NIEDERÖSTERREICH	149	104	123	26	Index der Pendlermobilität	93,0	90,3	.	.
Amstetten	107	74	104	3	<b>05 ENNS</b>				
St.Valentin	35	24	34	1	ERWERBSTÄTIGE AM WOHNORT	4901	2782	.	.
STEIERMARK	23	18	2	21	Nichtpendler	271	153	.	.
WIEN	70	53	21	49	Gemeinde-Binnenpendler	1793	823	1793	-
ERWERBSTÄTIGE AM ARBEITSORT	6776	3968	.	.	AUSPENDLER	2837	1806	2677	160
Index des Pendlersaldos	96,8	99,4	.	.	in and. Gemeinde des Pol.Bez.	620	378	617	3
Index der Pendlermobilität	136,7	147,5	.	.	Ansfelden	72	46	72	-
					Asten	175	102	175	-
					Hörsching	20	17	18	2
					Kronstorf	54	32	53	1
					Leonding	60	44	60	-
					Pasching	38	20	38	-
					St.Florian	102	48	102	-
					Traun	56	39	56	-
					in and. Pol.Bez. des Bundesl.	1836	1160	1801	35
<b>03 ASTEN</b>									
ERWERBSTÄTIGE AM WOHNORT	3163	1772	.	.					
Nichtpendler	108	65	.	.					
Gemeinde-Binnenpendler	345	134	345	-					
AUSPENDLER	2710	1573	2601	109					
in and. Gemeinde des Pol.Bez.	851	434	844	7					
Ansfelden	81	38	80	1					
Enns	349	154	346	3					
Hörsching	47	38	45	2					
Leonding	89	56	89	-					
Pasching	38	20	38	-					
St.Florian	140	63	139	1					
Traun	72	44	72	-					
in and. Pol.Bez. des Bundesl.	1704	1022	1682	22					

**Tabelle 1: Erwerbstätige nach Wohngemeinden, Arbeitsgemeinden und Geschlecht bzw. Pendelfrequenz**

Wohngemeinde, Arbeitsgemeinde	Insgesamt	dar.: männlich	Tagespendler	Nicht-tagespendler	Wohngemeinde, Arbeitsgemeinde	Insgesamt	dar.: männlich	Tagespendler	Nicht-tagespendler
<b>410 POL.BEZ.: LINZ-LAND</b>									
<b>05 ENNS (Forts.)</b>					<b>06 HARGELSBURG (Forts.)</b>				
Linz(Stadt)	1302	772	1286	16	Linz(Stadt)	124	83	119	5
Steyr(Stadt)	196	155	193	3	Steyr(Stadt)	41	26	41	-
Wels(Stadt)	38	25	37	1	Steyr-Land	23	17	22	1
Perg	133	90	131	2	in anderes Bundesland	40	22	25	15
Mauthausen	40	26	39	1	NIEDERÖSTERREICH	26	14	23	3
Perg	42	26	41	1	Amstetten	23	11	23	-
Schwertberg	24	22	24	-	ins Ausland	5	2	1	4
Steyr-Land	46	27	44	2	EINPENDLER	111	67	100	11
Dietach	26	18	24	2	aus and. Gemeinde des Pol.Bez.	42	28	42	-
Wels-Land	32	29	32	-	aus and. Pol.Bez. des Bundesl.	56	30	51	5
in anderes Bundesland	351	247	259	92	aus anderem Bundesland	13	9	7	6
NIEDERÖSTERREICH	252	178	227	25	ERWERBSTÄTIGE AM ARBEITSORT	211	124	.	.
Amstetten	224	157	223	1	Index des Pendlersaldos	39,8	38,5	.	.
Ennsdorf	68	49	68	-	Index der Pendlermobilität	102,1	103,1	.	.
St.Valentin	101	70	101	-					
WIEN	66	42	23	43					
ins Ausland	30	21	-	30					
EINPENDLER	4038	2402	3764	274	<b>07 HÖRSCHING</b>				
aus and. Gemeinde des Pol.Bez.	1154	607	1142	12	ERWERBSTÄTIGE AM WOHNORT	2534	1460	.	.
Ansfelden	56	41	56	-	Nichtpendler	177	100	.	.
Asten	349	154	346	3	Gemeinde-Binnenpendler	649	372	649	-
Hargelsberg	102	49	102	-	AUSPENDLER	1708	988	1632	76
Hofkirchen im Traunkreis	35	24	34	1	in and. Gemeinde des Pol.Bez.	675	390	669	6
Kronstorf	239	106	237	2	Ansfelden	54	26	54	-
Leonding	50	39	48	2	Leonding	137	84	135	2
Niederneukirchen	32	21	31	1	Pasching	162	82	159	3
Pasching	21	17	21	-	Traun	252	156	252	-
St.Florian	111	52	110	1	in and. Pol.Bez. des Bundesl.	971	553	953	18
St.Marien	22	12	22	-	Linz(Stadt)	676	378	669	7
Traun	82	58	80	2	Wels(Stadt)	124	68	120	4
aus and. Pol.Bez. des Bundesl.	1694	1158	1621	73	Wels-Land	101	62	101	-
Linz(Stadt)	432	314	420	12	Marchtrenk	76	41	76	-
Steyr(Stadt)	172	97	172	-	in anderes Bundesland	48	35	10	38
Freistadt	130	107	120	10	WIEN	22	15	3	19
Königswiesen	35	31	34	1	ins Ausland	14	10	-	14
Pregarten	21	15	21	-	EINPENDLER	5194	4169	4591	603
Grieskirchen	23	19	22	1	aus and. Gemeinde des Pol.Bez.	1515	1088	1480	35
Kirchdorf/Krems	23	21	21	2	Ansfelden	205	142	205	-
Perg	563	333	547	16	Asten	47	38	45	2
Langenstein	38	25	38	-	Enns	20	17	18	2
Mauthausen	110	56	108	2	Kirchberg-Thening	65	45	64	1
Mitterkirchen im Machland	21	11	19	2	Leonding	198	162	191	7
Naarn im Machlande	57	31	57	-	Neuhofen an der Krems	42	28	38	4
Perg	68	41	67	1	Offering	86	60	86	-
Ried in der Riedmark	40	19	39	1	Pasching	109	83	108	1
Schwertberg	62	33	62	-	Pucking	48	39	46	2
St.Georgen an der Gusen	21	15	21	-	St.Florian	31	22	31	-
Rohrbach	22	19	15	7	St.Marien	33	20	32	1
Steyr-Land	134	94	130	4	Traun	492	328	484	8
Dietach	22	14	22	-	Wilhering	61	45	59	2
Garsten	24	21	24	-	aus and. Pol.Bez. des Bundesl.	3411	2872	3032	379
Sierning	25	16	24	1	Linz(Stadt)	1058	844	1039	19
Urfahr-Umgebung	50	37	48	2	Steyr(Stadt)	73	65	71	2
Vöcklabruck	22	16	19	3	Wels(Stadt)	249	195	245	4
Wels-Land	42	32	41	1	Eferding	229	194	221	8
aus anderem Bundesland	1190	637	1001	189	Alkoven	59	43	59	-
KÄRNTEN	21	21	-	21	Eferding	21	20	20	1
NIEDERÖSTERREICH	1018	490	959	59	Hartkirchen	25	20	22	3
Amstetten	948	428	939	9	Puppung	20	20	19	1
Ennsdorf	254	123	254	-	Scharten	22	21	22	-
Ernsthofen	72	27	71	1	Freistadt	184	168	139	45
Haag	49	25	49	-	Gmunden	80	74	47	33
St.Pantaleon-Erla	144	64	143	1	Grieskirchen	162	149	139	23
St.Valentin	290	128	289	1	Kirchdorf/Krems	63	56	48	15
Strengberg	28	8	27	1	Perg	113	99	93	20
STEIERMARK	40	39	1	39	Ried/Innkreis	38	35	23	15
WIEN	74	53	38	36	Rohrbach	220	204	149	71
ERWERBSTÄTIGE AM ARBEITSORT	6102	3378	.	.	Schärding	101	98	74	27
Index des Pendlersaldos	124,5	121,4	.	.	Steyr-Land	94	84	76	18
Index der Pendlermobilität	140,3	151,3	.	.	Urfahr-Umgebung	270	230	236	34
					Engerwitzdorf	37	31	34	3
					Gallneukirchen	21	19	21	-
					Puchenau	23	17	22	1
					Vöcklabruck	82	73	65	17
					Wels-Land	377	288	362	15
					Buchkirchen	41	34	39	2
					Marchtrenk	184	130	182	2
					Weißkirchen an der Traun	25	17	25	-
					aus anderem Bundesland	268	209	79	189
					NIEDERÖSTERREICH	109	90	69	40
					Amstetten	60	47	56	4
<b>06 HARGELSBURG</b>									
ERWERBSTÄTIGE AM WOHNORT	530	322	.	.					
Nichtpendler	67	41	.	.					
Gemeinde-Binnenpendler	33	16	33	-					
AUSPENDLER	430	265	401	29					
in and. Gemeinde des Pol.Bez.	180	103	178	2					
Enns	102	49	102	-					
Kronstorf	20	12	20	-					
in and. Pol.Bez. des Bundesl.	205	138	197	8					

**Tabelle 1: Erwerbstätige nach Wohngemeinden, Arbeitsgemeinden und Geschlecht bzw. Pendelfrequenz**

Wohngemeinde, Arbeitsgemeinde	Insgesamt	dar.: männlich	Tagespendler	Nicht-tagespendler	Wohngemeinde, Arbeitsgemeinde	Insgesamt	dar.: männlich	Tagespendler	Nicht-tagespendler
<b>07 HÖRSCHING (Forts.)</b>					<b>10 KIRCHBERG-THENING (Forts.)</b>				
SALZBURG	28	21	9	19	AUSPENDLER	805	479	767	38
STEIERMARK	53	41	1	52	in and. Gemeinde des Pol.Bez.	270	164	267	3
WIEN	42	27	-	42	Hörsching	65	45	64	1
ERWERBSTÄTIGE AM ARBEITSORT	6020	4641	.	.	Leonding	68	41	68	-
<i>Index des Pendlersaldos</i>	237,6	317,9	.	.	Pasching	51	23	51	-
<i>Index der Pendlermobilität</i>	272,4	353,2	.	.	Traun	48	30	48	-
<b>08 HOFKIRCHEN IM TRAUNKREIS</b>					in and. Pol.Bez. des Bundesl.	504	292	498	6
ERWERBSTÄTIGE AM WOHNORT	713	410	.	.	Linz(Stadt)	388	224	383	5
Nichtpendler	56	24	.	.	Wels(Stadt)	35	23	35	-
Gemeinde-Binnenpendler	56	23	56	-	Eferding	31	12	31	-
AUSPENDLER	601	363	568	33	Wels-Land	26	15	26	-
in and. Gemeinde des Pol.Bez.	215	112	210	5	in anderes Bundesland	26	20	2	24
Ansfelden	22	11	22	-	ins Ausland	5	3	-	5
Enns	35	24	34	1	EINPENDLER	159	85	150	9
Pasching	20	13	20	-	aus and. Gemeinde des Pol.Bez.	82	47	82	-
St.Florian	48	17	48	-	Traun	20	14	20	-
in and. Pol.Bez. des Bundesl.	349	225	344	5	aus and. Pol.Bez. des Bundesl.	68	32	64	4
Linz(Stadt)	235	148	231	4	Linz(Stadt)	20	12	20	-
Steyr(Stadt)	51	29	51	-	aus anderem Bundesland	9	6	4	5
Steyr-Land	29	22	29	-	ERWERBSTÄTIGE AM ARBEITSORT	297	154	.	.
in anderes Bundesland	35	26	14	21	<i>Index des Pendlersaldos</i>	31,5	28,1	.	.
ins Ausland	2	-	-	2	<i>Index der Pendlermobilität</i>	102,2	102,9	.	.
EINPENDLER	108	64	93	15	<b>11 KRONSTORF</b>				
aus and. Gemeinde des Pol.Bez.	42	23	41	1	ERWERBSTÄTIGE AM WOHNORT	1368	798	.	.
aus and. Pol.Bez. des Bundesl.	50	31	46	4	Nichtpendler	99	55	.	.
aus anderem Bundesland	16	10	6	10	Gemeinde-Binnenpendler	136	53	136	-
ERWERBSTÄTIGE AM ARBEITSORT	220	111	.	.	AUSPENDLER	1133	690	1077	56
<i>Index des Pendlersaldos</i>	30,9	27,1	.	.	in and. Gemeinde des Pol.Bez.	385	195	381	4
<i>Index der Pendlermobilität</i>	99,4	104,1	.	.	Ansfelden	25	11	25	-
<b>09 KEMATEN AN DER KREMS</b>					Asten	32	22	32	-
ERWERBSTÄTIGE AM WOHNORT	1047	620	.	.	Enns	239	106	237	2
Nichtpendler	111	56	.	.	St.Florian	21	12	21	-
Gemeinde-Binnenpendler	146	75	146	-	in and. Pol.Bez. des Bundesl.	632	408	622	10
AUSPENDLER	790	489	762	28	Linz(Stadt)	310	180	305	5
in and. Gemeinde des Pol.Bez.	304	186	303	1	Steyr(Stadt)	207	150	207	-
Ansfelden	58	34	57	1	Perg	29	18	29	-
Leonding	30	20	30	-	Steyr-Land	53	34	53	-
Neuhofen an der Krems	76	43	76	-	Dietach	33	21	33	-
Traun	60	39	60	-	in anderem Bundesland	111	83	74	37
in and. Pol.Bez. des Bundesl.	462	287	455	7	NIEDERÖSTERREICH	85	65	71	14
Linz(Stadt)	214	136	212	2	Amstetten	72	52	70	2
Wels(Stadt)	40	23	39	1	St.Valentin	38	29	38	-
Kirchdorf/Krems	120	76	120	-	ins Ausland	5	4	-	5
Kremsmünster	90	53	90	-	EINPENDLER	394	270	336	58
Steyr-Land	49	24	47	2	aus and. Gemeinde des Pol.Bez.	118	75	116	2
Bad Hall	27	11	26	1	Enns	54	32	53	1
in anderes Bundesland	18	13	4	14	Hargelsberg	20	12	20	-
ins Ausland	6	3	-	6	aus and. Pol.Bez. des Bundesl.	123	89	114	9
EINPENDLER	378	257	356	22	Steyr(Stadt)	42	26	41	1
aus and. Gemeinde des Pol.Bez.	168	110	166	2	Steyr-Land	34	25	32	2
Neuhofen an der Krems	57	34	57	-	aus anderem Bundesland	153	106	106	47
Piberbach	43	27	43	-	NIEDERÖSTERREICH	115	76	103	12
St.Marien	21	15	21	-	Amstetten	98	61	98	-
aus and. Pol.Bez. des Bundesl.	195	136	188	7	Ernsthofen	22	10	22	-
Linz(Stadt)	20	14	20	-	St.Valentin	24	15	24	-
Kirchdorf/Krems	41	26	40	1	ERWERBSTÄTIGE AM ARBEITSORT	629	378	.	.
Kremsmünster	26	13	25	1	<i>Index des Pendlersaldos</i>	46,0	47,4	.	.
Steyr-Land	77	54	76	1	<i>Index der Pendlermobilität</i>	111,6	120,3	.	.
Bad Hall	24	15	24	-	<b>12 LEONDING</b>				
aus anderem Bundesland	15	11	2	13	ERWERBSTÄTIGE AM WOHNORT	10633	5807	.	.
ERWERBSTÄTIGE AM ARBEITSORT	635	388	.	.	Nichtpendler	432	237	.	.
<i>Index des Pendlersaldos</i>	60,6	62,6	.	.	Gemeinde-Binnenpendler	1735	791	1735	-
<i>Index der Pendlermobilität</i>	111,6	120,3	.	.	AUSPENDLER	8466	4779	8131	335
<b>10 KIRCHBERG-THENING</b>					in and. Gemeinde des Pol.Bez.	1276	782	1260	16
ERWERBSTÄTIGE AM WOHNORT	943	548	.	.	Ansfelden	152	90	152	-
Nichtpendler	74	42	.	.	Asten	29	20	29	-
Gemeinde-Binnenpendler	64	27	64	-	Enns	50	39	48	2
					Hörsching	198	162	191	7
					Neuhofen an der Krems	23	13	22	1
					Pasching	335	183	334	1
					St.Florian	22	12	22	-
					Traun	389	225	384	5
					Wilhering	22	11	22	-

410 POL.BEZ.: LINZ-LAND



**Tabelle 1: Erwerbstätige nach Wohngemeinden, Arbeitsgemeinden und Geschlecht bzw. Pendelfrequenz**

Wohngemeinde, Arbeitsgemeinde	Insgesamt	dar.: männlich	Tagespendler	Nicht-tagespendler	Wohngemeinde, Arbeitsgemeinde	Insgesamt	dar.: männlich	Tagespendler	Nicht-tagespendler
<b>12 LEONDING (Forts.)</b>					<b>12 LEONDING (Forts.)</b>				
in and. Pol.Bez. des Bundesl.	6816	3753	6738	78	Vöcklabruck	45	31	38	7
Linz(Stadt)	6165	3308	6103	62	Wels-Land	216	158	213	3
Steyr(Stadt)	21	15	20	1	Buchkirchen	21	13	21	-
Wels(Stadt)	194	135	191	3	Marchtrenk	96	68	95	1
Eferding	47	25	46	1	aus anderem Bundesland	331	240	181	150
Alkoven	21	11	20	1	NIEDERÖSTERREICH	167	125	132	35
Freistadt	24	21	23	1	Amstetten	128	91	120	8
Gmunden	21	12	18	3	St.Valentin	49	30	47	2
Grieskirchen	21	13	21	-	SALZBURG	29	21	14	15
Kirchdorf/Krems	32	25	31	1	STEIERMARK	37	30	-	37
Perg	40	29	40	-	WIEN	76	46	35	41
Steyr-Land	21	14	20	1	ERWERBSTÄTIGE AM ARBEITSORT	9992	6309	.	.
Urfahr-Umgebung	74	45	74	-	Index des Pendlersaldos	94,0	108,6	.	.
Wels-Land	91	68	90	1	Index der Pendlermobilität	153,2	173,2	.	.
Marchtrenk	42	28	42	-	<b>14 NEUHOFFEN AN DER KREMS</b>				
in anderes Bundesland	310	207	120	190	ERWERBSTÄTIGE AM WOHNORT	2485	1435	.	.
NIEDERÖSTERREICH	68	51	33	35	Nichtpendler	185	107	.	.
Amstetten	26	20	25	1	Gemeinde-Binnenpendler	486	206	486	-
SALZBURG	42	29	24	18	AUSPENDLER	1814	1122	1706	108
Salzburg(Stadt)	20	10	11	9	in and. Gemeinde des Pol.Bez.	664	391	655	9
WIEN	148	92	63	85	Allhaming	28	21	28	-
Wien 1.,Innere Stadt	24	15	9	15	Ansfelden	211	116	210	1
Wien 3.,Landstraße	20	14	11	9	Hörsching	42	28	38	4
ins Ausland	64	37	13	51	Kematen an der Krems	57	34	57	-
EINPENDLER	7825	5281	7496	329	Leonding	66	43	64	2
aus and. Gemeinde des Pol.Bez.	2027	1226	2002	25	Pasching	48	27	47	1
Ansfelden	260	167	260	-	St.Marien	21	10	21	-
Asten	89	56	89	-	Traun	144	90	144	-
Enns	60	44	60	-	in and. Pol.Bez. des Bundesl.	1060	663	1033	27
Hörsching	137	84	135	2	Linz(Stadt)	709	439	699	10
Kematen an der Krems	30	20	30	-	Steyr(Stadt)	33	22	32	1
Kirchberg-Thening	68	41	68	-	Wels(Stadt)	92	55	91	1
Neuhofen an der Krems	66	43	64	2	Kirchdorf/Krems	75	49	70	5
Offering	50	31	50	-	Kremsmünster	42	25	40	2
Pasching	245	138	241	4	Traun	38	19	38	-
Pucking	75	40	71	4	Wels-Land	52	37	51	1
St.Florian	63	37	62	1	Marchtrenk	30	20	30	-
St.Marien	48	30	48	-	in anderes Bundesland	72	55	14	58
Traun	589	353	580	9	WIEN	25	16	1	24
Wilhering	157	86	156	1	ins Ausland	18	13	4	14
aus and. Pol.Bez. des Bundesl.	5467	3815	5313	154	EINPENDLER	948	550	901	47
Linz(Stadt)	2837	1843	2813	24	aus and. Gemeinde des Pol.Bez.	578	302	573	5
Steyr(Stadt)	42	23	41	1	Allhaming	20	10	19	1
Wels(Stadt)	142	96	140	2	Ansfelden	84	54	84	-
Eferding	380	265	379	1	Kematen an der Krems	76	43	76	-
Alkoven	155	104	155	-	Leonding	23	13	22	1
Eferding	45	28	45	-	Piberbach	116	54	116	-
Fraham	24	15	24	-	St.Marien	111	47	111	-
Hartkirchen	47	37	47	-	Traun	50	28	49	1
Freistadt	339	265	308	31	aus and. Pol.Bez. des Bundesl.	340	224	320	20
Freistadt	25	19	23	2	Linz(Stadt)	100	73	95	5
Neumarkt im Mühlkreis	24	16	23	1	Wels(Stadt)	20	17	20	-
Pregarten	31	25	31	-	Kirchdorf/Krems	32	24	31	1
Wartberg ob der Aist	38	23	38	4	Steyr-Land	64	24	63	1
Gmunden	32	24	28	4	Wels-Land	44	30	43	1
Grieskirchen	83	63	79	4	aus anderem Bundesland	30	24	8	22
Kirchdorf/Krems	41	29	38	3	ERWERBSTÄTIGE AM ARBEITSORT	1619	863	.	.
Perg	246	185	241	5	Index des Pendlersaldos	65,2	60,1	.	.
Katsdorf	35	26	33	2	Index der Pendlermobilität	111,1	116,5	.	.
Langenstein	24	21	24	-	<b>15 NIEDERNEUKIRCHEN</b>				
Luftenberg an der Donau	48	33	48	-	ERWERBSTÄTIGE AM WOHNORT	826	485	.	.
Mauthausen	21	15	21	-	Nichtpendler	84	50	.	.
St.Georgen an der Gusen	32	20	32	-	Gemeinde-Binnenpendler	99	45	99	-
Ried/Innkreis	26	17	19	7	AUSPENDLER	643	390	607	36
Rohrbach	236	183	196	40	in and. Gemeinde des Pol.Bez.	216	131	211	5
St.Martin im Mühlkreis	24	21	24	-	Ansfelden	31	23	31	-
Schärding	24	21	21	3	Enns	32	21	31	1
Steyr-Land	88	60	84	4	St.Florian	41	18	41	-
Bad Hall	22	12	21	1	Traun	25	21	25	-
Urfahr-Umgebung	685	547	675	10	in and. Pol.Bez. des Bundesl.	396	239	390	6
Alberndorf i.d.Riedmark	31	27	31	-	Linz(Stadt)	298	173	294	4
Altenberg bei Linz	30	23	29	1	Steyr(Stadt)	26	15	26	-
Bad Leonfelden	30	25	29	1	Steyr-Land	26	15	25	1
Engerwitzdorf	64	52	62	2	in anderes Bundesland	21	14	6	15
Feldkirchen an der Donau	62	55	61	1					
Gallneukirchen	50	41	50	-					
Gramastetten	35	26	35	-					
Hellmonsödt	25	23	25	-					
Lichtenberg	21	16	21	-					
Oberneukirchen	27	20	26	1					
Ottensheim	34	28	34	-					
Puchenau	65	44	64	1					
Steyregg	47	34	47	-					
Walding	32	27	32	-					

410 POL.BEZ.: LINZ-LAND

**Tabelle 1: Erwerbstätige nach Wohngemeinden, Arbeitsgemeinden und Geschlecht bzw. Pendelfrequenz**

Wohngemeinde, Arbeitsgemeinde	Insgesamt	dar.: männlich	Tagespendler	Nicht-tagespendler	Wohngemeinde, Arbeitsgemeinde	Insgesamt	dar.: männlich	Tagespendler	Nicht-tagespendler
<b>15 NIEDERNEUKIRCHEN (Forts.)</b>					<b>17 PASCHING (Forts.)</b>				
ins Ausland	10	6	-	10	Gmunden	24	23	23	1
EINPENDLER	155	99	136	19	Grieskirchen	74	48	72	2
aus and. Gemeinde des Pol.Bez.	79	46	79	-	Kirchdorf/Krems	36	24	33	3
aus and. Pol.Bez. des Bundesl.	51	30	49	2	Perg	102	61	98	4
aus anderem Bundesland	25	23	8	17	Luftenberg an der Donau	22	13	22	-
ERWERBSTÄTIGE AM ARBEITSORT	338	194	.	.	Rohrbach	68	51	53	15
Index des Pendlersaldos	40,9	40,0	.	.	Schärding	25	20	18	7
Index der Pendlermobilität	96,6	100,8	.	.	Steyr-Land	52	30	49	3
					Urfahr-Umgebung	202	142	199	3
					Engerwitzdorf	21	15	21	-
					Gallneukirchen	22	16	22	-
					Steyregg	20	15	20	-
					Vöcklabruck	29	22	24	5
					Wels-Land	174	99	173	1
					Marchtrenk	84	48	84	-
<b>16 OFTERING</b>					aus anderem Bundesland	259	202	72	187
ERWERBSTÄTIGE AM WOHNORT	848	493	.	.	NIEDERÖSTERREICH	85	63	57	28
Nichtpendler	62	37	.	.	Amstetten	51	33	46	5
Gemeinde-Binnenpendler	68	21	68	-	SALZBURG	20	17	8	12
AUSPENDLER	718	435	687	31	STEIERMARK	72	55	1	71
in and. Gemeinde des Pol.Bez.	263	166	262	1	WIEN	43	33	6	37
Hörsching	86	60	86	-	ERWERBSTÄTIGE AM ARBEITSORT	5160	2992	.	.
Leonding	50	31	50	-	Index des Pendlersaldos	186,9	184,6	.	.
Pasching	47	21	47	-	Index der Pendlermobilität	246,5	250,8	.	.
Traun	53	35	52	1					
in and. Pol.Bez. des Bundesl.	427	248	421	6	<b>18 PIBERBACH</b>				
Linz(Stadt)	249	149	246	3	ERWERBSTÄTIGE AM WOHNORT	788	457	.	.
Wels(Stadt)	81	35	81	-	Nichtpendler	69	43	.	.
Wels-Land	59	33	59	-	Gemeinde-Binnenpendler	26	12	26	-
Marchtrenk	36	19	36	-	AUSPENDLER	693	402	664	29
in anderes Bundesland	23	16	4	19	in and. Gemeinde des Pol.Bez.	347	196	345	2
ins Ausland	5	5	-	5	Ansfelden	67	38	67	-
EINPENDLER	72	24	64	8	Kematen an der Krems	43	27	43	-
aus and. Gemeinde des Pol.Bez.	24	5	23	1	Neuhofen an der Krems	116	54	116	-
aus and. Pol.Bez. des Bundesl.	42	14	41	1	Traun	55	34	55	-
aus anderem Bundesland	6	5	-	6	in and. Pol.Bez. des Bundesl.	323	187	317	6
ERWERBSTÄTIGE AM ARBEITSORT	202	82	.	.	Linz(Stadt)	175	102	171	4
Index des Pendlersaldos	23,8	16,6	.	.	Wels(Stadt)	32	15	31	1
Index der Pendlermobilität	93,2	93,1	.	.	Kirchdorf/Krems	37	23	37	-
					Kremsmünster	23	13	23	-
					Steyr-Land	45	22	45	-
					Wels-Land	20	14	19	1
					in anderes Bundesland	18	15	2	16
					ins Ausland	5	4	-	5
<b>17 PASCHING</b>					EINPENDLER	54	33	53	1
ERWERBSTÄTIGE AM WOHNORT	2761	1621	.	.	aus and. Gemeinde des Pol.Bez.	29	15	29	-
Nichtpendler	135	80	.	.	aus and. Pol.Bez. des Bundesl.	24	18	24	-
Gemeinde-Binnenpendler	423	194	423	-	aus anderem Bundesland	1	-	-	1
AUSPENDLER	2203	1347	2099	104	ERWERBSTÄTIGE AM ARBEITSORT	149	88	.	.
in and. Gemeinde des Pol.Bez.	680	415	673	7	Index des Pendlersaldos	18,9	19,3	.	.
Ansfelden	49	28	49	-	Index der Pendlermobilität	94,8	95,2	.	.
Enns	21	17	21	-					
Hörsching	109	83	108	1	<b>19 PUCKING</b>				
Leonding	245	138	241	4	ERWERBSTÄTIGE AM WOHNORT	1760	1025	.	.
Traun	189	106	188	1	Nichtpendler	93	52	.	.
in and. Pol.Bez. des Bundesl.	1413	848	1391	22	Gemeinde-Binnenpendler	154	68	154	-
Linz(Stadt)	1172	692	1154	18	AUSPENDLER	1513	905	1451	62
Wels(Stadt)	85	52	85	-	in and. Gemeinde des Pol.Bez.	689	403	680	9
Wels-Land	45	35	45	-	Ansfelden	255	145	254	1
in anderes Bundesland	90	71	28	62	Hörsching	48	39	46	2
WIEN	40	30	11	29	Leonding	75	40	71	4
ins Ausland	20	13	7	13	Pasching	54	21	54	-
EINPENDLER	4602	2718	4317	285	Traun	200	113	199	1
aus and. Gemeinde des Pol.Bez.	1826	936	1813	13	in and. Pol.Bez. des Bundesl.	766	461	752	14
Ansfelden	282	134	278	4	Linz(Stadt)	533	311	531	2
Asten	38	20	38	-	Wels(Stadt)	89	56	88	1
Enns	38	20	38	-	Wels-Land	72	43	72	-
Hörsching	162	82	159	3	Marchtrenk	38	19	38	-
Hofkirchen im Traunkreis	20	13	20	-	in anderes Bundesland	51	37	19	32
Kirchberg-Thening	51	23	51	-	WIEN	21	15	2	19
Leonding	335	183	334	1	ins Ausland	7	4	-	7
Neuhofen an der Krems	48	27	47	1	EINPENDLER	464	351	413	51
Oftering	47	21	47	-	aus and. Gemeinde des Pol.Bez.	172	108	171	1
Pucking	54	21	54	-	Ansfelden	43	25	42	1
St.Marien	30	16	30	-	Traun	47	38	47	-
Traun	557	287	553	4					
Wilhering	69	38	69	-					
aus and. Pol.Bez. des Bundesl.	2517	1580	2432	85					
Linz(Stadt)	1352	815	1334	18					
Steyr(Stadt)	23	15	23	-					
Wels(Stadt)	111	69	109	2					
Eferding	136	83	132	4					
Alkoven	45	25	44	1					
Freistadt	90	62	79	11					

410 POL.BEZ.: LINZ-LAND

**Tabelle 1: Erwerbstätige nach Wohngemeinden, Arbeitsgemeinden und Geschlecht bzw. Pendelfrequenz**

Wohngemeinde, Arbeitsgemeinde	Insgesamt	dar.: männlich	Tagespendler	Nicht-tagespendler	Wohngemeinde, Arbeitsgemeinde	Insgesamt	dar.: männlich	Tagespendler	Nicht-tagespendler
<b>410 POL.BEZ.: LINZ-LAND</b>									
<b>19 PUCKING (Forts.)</b>					<b>20 ST.MARIEN (Forts.)</b>				
aus and. Pol.Bez. des Bundesl.	250	209	230	20	Wels(Stadt)	54	42	52	2
Linz(Stadt)	54	43	53	1	Kirchdorf/Krems	29	24	28	1
Wels(Stadt)	27	23	26	1	Steyr-Land	70	41	69	1
Wels-Land	40	25	39	1	Sierning	23	11	23	-
aus anderem Bundesland	42	34	12	30	Wels-Land	30	24	30	-
ERWERBSTÄTIGE AM ARBEITSORT	711	471	.	.	in anderes Bundesland	63	51	16	47
<i>Index des Pendlersaldos</i>	40,4	46,0	.	.	NIEDERÖSTERREICH	22	20	14	8
<i>Index der Pendlermobilität</i>	112,3	122,5	.	.	WIEN	21	17	1	20
					ins Ausland	9	7	2	7
					EINPENDLER	155	98	148	7
<b>13 ST.FLORIAN</b>					aus and. Gemeinde des Pol.Bez.	101	58	100	1
ERWERBSTÄTIGE AM WOHNORT	2692	1512	.	.	Ansfelden	21	14	20	1
Nichtpendler	221	124	.	.	Neuhofen an der Krems	21	10	21	-
Gemeinde-Binnenpendler	463	197	463	-	aus and. Pol.Bez. des Bundesl.	46	35	44	2
AUSPENDLER	2008	1191	1887	121	aus anderem Bundesland	8	5	4	4
in and. Gemeinde des Pol.Bez.	478	272	476	2	ERWERBSTÄTIGE AM ARBEITSORT	527	274	.	.
Ansfelden	80	51	80	-	<i>Index des Pendlersaldos</i>	25,8	23,6	.	.
Asten	64	35	64	-	<i>Index der Pendlermobilität</i>	89,4	93,3	.	.
Enns	111	52	110	1					
Hörsching	31	22	31	-	<b>21 TRAUN</b>				
Leonding	63	37	62	1	ERWERBSTÄTIGE AM WOHNORT	11021	6434	.	.
Traun	59	38	59	-	Nichtpendler	415	247	.	.
in and. Pol.Bez. des Bundesl.	1391	822	1367	24	Gemeinde-Binnenpendler	2963	1532	2963	-
Linz(Stadt)	1188	679	1172	16	AUSPENDLER	7643	4655	7304	339
Steyr(Stadt)	58	44	56	2	in and. Gemeinde des Pol.Bez.	2511	1494	2483	28
Wels(Stadt)	41	25	41	-	Ansfelden	511	282	508	3
Steyr-Land	24	17	24	-	Asten	37	28	37	-
in anderes Bundesland	120	86	44	76	Enns	82	58	80	2
NIEDERÖSTERREICH	48	35	29	19	Hörsching	492	328	484	8
Amstetten	29	18	27	2	Kirchberg-Thening	20	14	20	-
WIEN	46	31	10	36	Leonding	589	353	580	9
ins Ausland	19	11	-	19	Neuhofen an der Krems	50	28	49	1
EINPENDLER	1250	745	1180	70	Pasching	557	287	553	4
aus and. Gemeinde des Pol.Bez.	542	273	535	7	Pucking	47	38	47	-
Ansfelden	50	31	50	-	St.Florian	38	28	38	-
Asten	140	63	139	1	Wilhering	25	14	24	1
Enns	102	48	102	-	in and. Pol.Bez. des Bundesl.	4773	2895	4690	83
Hofkirchen im Traunkreis	48	17	48	-	Linz(Stadt)	3834	2189	3791	43
Kronstorf	21	12	21	-	Steyr(Stadt)	35	28	31	4
Leonding	22	12	22	-	Wels(Stadt)	287	200	280	7
Niederneukirchen	41	18	41	-	Eferding	36	27	36	-
Traun	38	28	38	-	Freistadt	20	19	19	1
aus and. Pol.Bez. des Bundesl.	572	400	544	28	Gmunden	28	22	26	2
Linz(Stadt)	256	172	255	1	Grieskirchen	40	32	38	2
Steyr(Stadt)	21	10	21	-	Kirchdorf/Krems	74	59	72	2
Freistadt	34	28	33	1	Kirchdorf an der Krems	21	15	19	2
Perg	73	48	71	2	Kremsmünster	21	15	21	-
Rohrbach	24	20	19	5	Perg	33	25	31	2
Steyr-Land	30	19	29	1	Steyr-Land	31	21	31	-
Urfahr-Umgebung	43	29	42	1	Urfahr-Umgebung	57	41	57	-
Wels-Land	20	18	20	-	Vöcklabruck	24	17	20	4
aus anderem Bundesland	136	72	101	35	Wels-Land	227	173	223	4
NIEDERÖSTERREICH	108	52	96	12	Marchtrenk	111	82	111	-
Amstetten	92	39	91	1	Thalheim bei Wels	23	16	21	2
Ennsdorf	22	7	22	-	in anderes Bundesland	309	226	125	184
St.Valentin	23	8	23	-	NIEDERÖSTERREICH	130	99	60	70
ERWERBSTÄTIGE AM ARBEITSORT	1934	1066	.	.	Amstetten	48	38	44	4
<i>Index des Pendlersaldos</i>	71,8	70,5	.	.	SALZBURG	28	18	13	15
<i>Index der Pendlermobilität</i>	121,0	128,0	.	.	WIEN	107	77	52	55
					ins Ausland	50	40	6	44
<b>20 ST.MARIEN</b>					EINPENDLER	6770	4583	6451	319
ERWERBSTÄTIGE AM WOHNORT	2045	1163	.	.	aus and. Gemeinde des Pol.Bez.	2579	1556	2563	16
Nichtpendler	199	102	.	.	Allhaming	30	19	30	-
Gemeinde-Binnenpendler	173	74	173	-	Ansfelden	700	410	694	6
AUSPENDLER	1673	987	1599	74	Asten	72	44	72	-
in and. Gemeinde des Pol.Bez.	749	396	746	3	Enns	56	39	56	-
Ansfelden	286	148	286	-	Hörsching	252	156	252	-
Enns	22	12	22	-	Kematen an der Krems	60	39	60	-
Hörsching	33	20	32	1	Kirchberg-Thening	48	30	48	-
Kematen an der Krems	21	15	21	-	Leonding	389	225	384	5
Leonding	48	30	48	-	Neuhofen an der Krems	144	90	144	-
Neuhofen an der Krems	111	47	111	-	Niederneukirchen	25	21	25	-
Pasching	30	16	30	-	Offering	53	35	52	1
Traun	137	79	136	1	Pasching	189	106	188	1
in and. Pol.Bez. des Bundesl.	852	533	835	17	Piberbach	55	34	55	-
Linz(Stadt)	559	329	553	6	Pucking	200	113	199	1
Steyr(Stadt)	62	38	61	1	St.Florian	59	38	59	-
					St.Marien	137	79	136	1
					Wilhering	63	44	63	-

**Tabelle 1: Erwerbstätige nach Wohngemeinden, Arbeitsgemeinden und Geschlecht bzw. Pendelfrequenz**

Wohngemeinde, Arbeitsgemeinde	Insgesamt	dar.: männlich	Tagespendler	Nicht-tagespendler	Wohngemeinde, Arbeitsgemeinde	Insgesamt	dar.: männlich	Tagespendler	Nicht-tagespendler
					<b>411 POL.BEZ.: PERG</b>				
<b>21 TRAUN (Forts.)</b>					<b>411 POL.BEZ.: PERG</b>				
aus and. Pol.Bez. des Bundesl.	3918	2809	3785	133	<b>ERWERBSTÄTIGE AM WOHNORT</b>	<b>28915</b>	<b>17376</b>	.	.
Linz(Stadt)	2000	1334	1978	22	Nichtpendler	3168	1536	.	.
Steyr(Stadt)	35	27	34	1	Gemeinde-Binnenpendler	5784	2823	5784	-
Wels(Stadt)	172	121	170	2	<b>AUSPENDLER</b>	<b>19963</b>	<b>13017</b>	<b>18602</b>	<b>1361</b>
Eferding	160	123	158	2	in and. Gemeinde des Pol.Bez.	7644	4792	7538	106
Alkoven	53	41	51	2	in and. Pol.Bez. des Bundesl.	10064	6551	9597	467
Hartkirchen	21	16	21	-	in anderes Bundesland	2097	1581	1467	630
Freistadt	176	142	162	14	ins Ausland	158	93	-	158
Pregarten	25	19	24	1	<b>EINPENDLER</b>	<b>11679</b>	<b>7802</b>	<b>10781</b>	<b>898</b>
Gmunden	50	41	45	5	aus and. Gemeinde des Pol.Bez.	7644	4792	7538	106
Grieskirchen	86	71	83	3	aus and. Pol.Bez. des Bundesl.	2547	1915	2369	178
Kirchdorf/Krems	63	58	60	3	aus anderem Bundesland	1488	1095	874	614
Kremsmünster	20	18	19	1	<b>ERWERBSTÄTIGE AM ARBEITSORT</b>	<b>20631</b>	<b>12161</b>	.	.
Perg	161	123	152	9	Index des Pendlersaldos	71,4	70,0	.	.
Langenstein	20	14	18	2	Index der Pendlermobilität	109,4	119,8	.	.
Luftenberg an der Donau	23	15	23	-	<b>01 ALLERHEILIGEN/MÜHLKREIS</b>				
Ried/Innkreis	39	36	34	5	ERWERBSTÄTIGE AM WOHNORT	514	324	.	.
Rohrbach	160	139	143	17	Nichtpendler	52	25	.	.
Schärding	36	28	23	13	Gemeinde-Binnenpendler	34	12	34	-
Steyr-Land	86	64	77	9	<b>AUSPENDLER</b>	<b>428</b>	<b>287</b>	<b>411</b>	<b>17</b>
Urfahr-Umgebung	357	261	354	3	in and. Gemeinde des Pol.Bez.	253	172	250	3
Altenberg bei Linz	24	18	24	-	Mauthausen	22	13	22	-
Engerwitzdorf	40	30	40	-	Perg	123	67	121	2
Feldkirchen an der Donau	20	13	20	-	Schwertberg	96	84	95	1
Gallneukirchen	26	20	26	-	in and. Pol.Bez. des Bundesl.	138	89	137	1
Gramastetten	31	19	31	-	Linz(Stadt)	60	41	59	1
Lichtenberg	22	12	22	-	Freistadt	43	23	43	-
Puchenua	21	12	21	-	Tragwein	20	12	20	-
Steyregg	33	24	32	1	Linz-Land	22	17	22	-
Vöcklabruck	43	37	33	10	in anderes Bundesland	35	26	24	11
Wels-Land	283	197	279	4	NIEDERÖSTERREICH	28	24	24	4
Marchtrenk	123	90	122	1	Amstetten	24	22	23	1
Weißkirchen an der Traun	54	33	54	-	ins Ausland	2	-	-	2
aus anderem Bundesland	273	218	103	170	<b>EINPENDLER</b>	<b>50</b>	<b>36</b>	<b>37</b>	<b>13</b>
NIEDERÖSTERREICH	103	82	79	24	aus and. Gemeinde des Pol.Bez.	15	11	14	1
Amstetten	66	50	66	-	aus and. Pol.Bez. des Bundesl.	23	19	23	-
St.Valentin	26	21	26	-	aus anderem Bundesland	12	6	-	12
STEIERMARK	61	53	6	55	<b>ERWERBSTÄTIGE AM ARBEITSORT</b>	<b>136</b>	<b>73</b>	.	.
WIEN	66	43	13	53	Index des Pendlersaldos	26,5	22,5	.	.
<b>ERWERBSTÄTIGE AM ARBEITSORT</b>	<b>10148</b>	<b>6362</b>	.	.	Index der Pendlermobilität	93,0	99,7	.	.
Index des Pendlersaldos	92,1	98,9	.	.					
Index der Pendlermobilität	130,8	143,6	.	.	<b>02 ARBING</b>				
<b>22 WILHERING</b>					<b>02 ARBING</b>				
<b>ERWERBSTÄTIGE AM WOHNORT</b>	<b>2439</b>	<b>1418</b>	.	.	<b>ERWERBSTÄTIGE AM WOHNORT</b>	<b>585</b>	<b>368</b>	.	.
Nichtpendler	127	68	.	.	Nichtpendler	69	33	.	.
Gemeinde-Binnenpendler	275	128	275	-	Gemeinde-Binnenpendler	57	24	57	-
<b>AUSPENDLER</b>	<b>2037</b>	<b>1222</b>	<b>1922</b>	<b>115</b>	<b>AUSPENDLER</b>	<b>459</b>	<b>311</b>	<b>428</b>	<b>31</b>
in and. Gemeinde des Pol.Bez.	434	264	429	5	in and. Gemeinde des Pol.Bez.	278	166	275	3
Ansfelden	29	21	28	1	Baumgartenberg	42	33	41	1
Hörsching	61	45	59	2	Perg	130	60	128	2
Leonding	157	86	156	1	Schwertberg	47	41	47	-
Pasching	69	38	69	-	in and. Pol.Bez. des Bundesl.	150	118	136	14
Traun	63	44	63	-	Linz(Stadt)	103	83	95	8
in and. Pol.Bez. des Bundesl.	1502	897	1462	40	in anderes Bundesland	30	27	17	13
Linz(Stadt)	1241	726	1220	21	NIEDERÖSTERREICH	22	20	17	5
Wels(Stadt)	57	43	54	3	ins Ausland	1	-	-	1
Eferding	89	45	89	-	<b>EINPENDLER</b>	<b>135</b>	<b>112</b>	<b>125</b>	<b>10</b>
Alkoven	55	27	55	-	aus and. Gemeinde des Pol.Bez.	107	87	105	2
Eferding	20	8	20	-	aus and. Pol.Bez. des Bundesl.	10	9	8	2
Urfahr-Umgebung	25	13	25	-	aus anderem Bundesland	18	16	12	6
Wels-Land	27	23	25	2	<b>ERWERBSTÄTIGE AM ARBEITSORT</b>	<b>261</b>	<b>169</b>	.	.
in anderes Bundesland	84	51	27	57	Index des Pendlersaldos	44,6	45,9	.	.
NIEDERÖSTERREICH	26	16	10	16	Index der Pendlermobilität	101,5	114,9	.	.
WIEN	42	26	16	26	<b>08 BAD KREUZEN</b>				
ins Ausland	17	10	4	13	<b>ERWERBSTÄTIGE AM WOHNORT</b>	<b>1022</b>	<b>619</b>	.	.
<b>EINPENDLER</b>	<b>327</b>	<b>202</b>	<b>313</b>	<b>14</b>	Nichtpendler	317	151	.	.
aus and. Gemeinde des Pol.Bez.	86	50	85	1	Gemeinde-Binnenpendler	135	62	135	-
Leonding	22	11	22	-					
Traun	25	14	24	1					
aus and. Pol.Bez. des Bundesl.	229	142	223	6					
Linz(Stadt)	72	40	72	-					
Eferding	66	38	66	-					
Alkoven	30	16	30	-					
Urfahr-Umgebung	40	29	40	-					
aus anderem Bundesland	12	10	5	7					
<b>ERWERBSTÄTIGE AM ARBEITSORT</b>	<b>729</b>	<b>398</b>	.	.	<b>ERWERBSTÄTIGE AM WOHNORT</b>	<b>1022</b>	<b>619</b>	.	.
Index des Pendlersaldos	29,9	28,1	.	.	Nichtpendler	317	151	.	.
Index der Pendlermobilität	96,9	100,4	.	.	Gemeinde-Binnenpendler	135	62	135	-

**Tabelle 1: Erwerbstätige nach Wohngemeinden, Arbeitsgemeinden und Geschlecht bzw. Pendelfrequenz**

Wohngemeinde, Arbeitsgemeinde	Insgesamt	dar.: männlich	Tages- pendler	Nicht- tages- pendler	Wohngemeinde, Arbeitsgemeinde	Insgesamt	dar.: männlich	Tages- pendler	Nicht- tages- pendler
<b>411 POL.BEZ.: PERG</b>									
<b>08 BAD KREUZEN (Forts.)</b>					<b>04 DIMBACH (Forts.)</b>				
AUSPENDLER	570	406	529	41	ERWERBSTÄTIGE AM ARBEITSORT	229	114	.	.
in and. Gemeinde des Pol.Bez.	353	257	350	3	<i>Index des Pendlersaldos</i>	49,1	38,4	.	.
Baumgartenberg	30	24	30	-	<i>Index der Pendlermobilität</i>	67,2	78,5	.	.
Grein	100	63	100	-	<b>05 GREIN</b>				
Pabneukirchen	40	26	40	-	ERWERBSTÄTIGE AM WOHNORT	1350	793	.	.
Perg	84	61	81	3	Nichtpendler	131	60	.	.
Schwertberg	41	35	41	-	Gemeinde-Binnenpendler	480	228	480	-
in and. Pol.Bez. des Bundesl.	120	71	99	21	AUSPENDLER	739	505	645	94
Linz(Stadt)	84	48	73	11	in and. Gemeinde des Pol.Bez.	311	201	303	8
in anderes Bundesland	92	75	80	12	Bad Kreuzen	26	9	26	-
NIEDERÖSTERREICH	82	68	78	4	Baumgartenberg	34	26	34	-
Amstetten	74	62	71	3	Perg	86	52	79	7
Amstetten	55	45	53	2	Schwertberg	55	49	55	-
ins Ausland	5	3	-	5	in and. Pol.Bez. des Bundesl.	150	112	126	24
EINPENDLER	122	61	106	16	Linz(Stadt)	94	68	81	13
aus and. Gemeinde des Pol.Bez.	90	42	87	3	Linz-Land	28	23	27	1
Grein	26	9	26	-	in anderes Bundesland	267	185	216	51
aus and. Pol.Bez. des Bundesl.	12	6	11	1	NIEDERÖSTERREICH	226	162	213	13
aus anderem Bundesland	20	13	8	12	Amstetten	192	135	188	4
ERWERBSTÄTIGE AM ARBEITSORT	574	274	.	.	Amstetten	144	95	142	2
<i>Index des Pendlersaldos</i>	56,2	44,3	.	.	WIEN	30	16	3	27
<i>Index der Pendlermobilität</i>	67,7	75,4	.	.	ins Ausland	11	7	-	11
<b>03 BAUMGARTENBERG</b>					ERWERBSTÄTIGE AM ARBEITSORT	1412	803	.	.
ERWERBSTÄTIGE AM WOHNORT	623	390	.	.	<i>Index des Pendlersaldos</i>	104,6	101,3	.	.
Nichtpendler	75	30	.	.	<i>Index der Pendlermobilität</i>	114,1	128,6	.	.
Gemeinde-Binnenpendler	190	105	190	-	<b>06 KATSDORF</b>				
AUSPENDLER	358	255	325	33	ERWERBSTÄTIGE AM WOHNORT	1377	774	.	.
in and. Gemeinde des Pol.Bez.	195	131	190	5	Nichtpendler	114	47	.	.
Perg	90	54	87	3	Gemeinde-Binnenpendler	138	68	138	-
Schwertberg	31	27	31	-	AUSPENDLER	1125	659	1062	63
in and. Pol.Bez. des Bundesl.	113	87	103	10	in and. Gemeinde des Pol.Bez.	82	54	81	1
Linz(Stadt)	76	60	74	2	in and. Pol.Bez. des Bundesl.	995	577	969	26
in anderes Bundesland	46	33	32	14	Linz(Stadt)	748	441	741	7
NIEDERÖSTERREICH	34	25	32	2	Freistadt	35	15	35	-
Amstetten	31	23	30	1	Linz-Land	77	49	74	3
ins Ausland	4	4	-	4	Leonding	35	26	33	2
EINPENDLER	495	352	480	15	Urfahr-Umgebung	97	44	95	2
aus and. Gemeinde des Pol.Bez.	429	313	427	2	Engerwitzdorf	44	17	43	1
Arbing	42	33	41	1	Gallneukirchen	39	18	38	1
Bad Kreuzen	30	24	30	-	in anderes Bundesland	40	25	12	28
Grein	34	26	34	-	ins Ausland	8	3	-	8
Klam	25	19	25	-	EINPENDLER	180	107	168	12
Mitterkirchen im Machland	45	32	45	-	aus and. Gemeinde des Pol.Bez.	55	33	55	-
Münzbach	32	27	32	-	aus and. Pol.Bez. des Bundesl.	111	67	110	1
Perg	47	27	47	-	Freistadt	42	28	42	-
Saxen	77	50	77	-	Urfahr-Umgebung	50	26	49	1
aus and. Pol.Bez. des Bundesl.	38	23	35	3	Engerwitzdorf	27	15	27	-
aus anderem Bundesland	28	16	18	10	aus anderem Bundesland	14	7	3	11
ERWERBSTÄTIGE AM ARBEITSORT	760	487	.	.	ERWERBSTÄTIGE AM ARBEITSORT	432	222	.	.
<i>Index des Pendlersaldos</i>	122,0	124,9	.	.	<i>Index des Pendlersaldos</i>	31,4	28,7	.	.
<i>Index der Pendlermobilität</i>	136,9	155,6	.	.	<i>Index der Pendlermobilität</i>	94,8	99,0	.	.
<b>04 DIMBACH</b>									
ERWERBSTÄTIGE AM WOHNORT	466	297	.	.					
Nichtpendler	134	65	.	.					
Gemeinde-Binnenpendler	57	24	57	-					
AUSPENDLER	275	208	248	27					
in and. Gemeinde des Pol.Bez.	167	120	161	6					
Grein	53	37	53	-					
Pabneukirchen	20	15	20	-					
Perg	32	25	30	2					
in and. Pol.Bez. des Bundesl.	45	35	38	7					
Linz(Stadt)	30	22	25	5					
in anderes Bundesland	60	51	49	11					
NIEDERÖSTERREICH	56	49	49	7					
Amstetten	46	41	43	3					
Amstetten	44	39	42	2					
ins Ausland	3	2	-	3					
EINPENDLER	38	25	33	5					
aus and. Gemeinde des Pol.Bez.	26	17	26	-					
aus and. Pol.Bez. des Bundesl.	1	-	1	-					
aus anderem Bundesland	11	8	6	5					

**Tabelle 1: Erwerbstätige nach Wohngemeinden, Arbeitsgemeinden und Geschlecht bzw. Pendelfrequenz**

Wohngemeinde, Arbeitsgemeinde	Insgesamt	dar.: männlich	Tages- pendler	Nicht- tages- pendler	Wohngemeinde, Arbeitsgemeinde	Insgesamt	dar.: männlich	Tages- pendler	Nicht- tages- pendler
<b>411 POL.BEZ.: PERG</b>									
<b>07 KLAM</b>					<b>10 LUFTENBERG AN DER DONAU (Forts.)</b>				
ERWERBSTÄTIGE AM WOHNORT	331	206	.	.	Traun	23	15	23	-
Nichtpendler	41	18	.	.	Urfahr-Umgebung	70	44	70	-
Gemeinde-Binnenpendler	22	8	22	-	Steyregg	54	36	54	-
AUSPENDLER	268	180	247	21	in anderes Bundesland	65	59	27	38
in and. Gemeinde des Pol.Bez.	179	122	176	3	NIEDERÖSTERREICH	30	29	22	8
Baumgartenberg	25	19	25	-	ins Ausland	10	8	-	10
Grein	29	15	28	1	EINPENDLER	211	135	188	23
Perg	54	29	54	-	aus and. Gemeinde des Pol.Bez.	108	67	106	2
Schwertberg	31	28	30	1	St.Georgen an der Gusen	27	14	27	-
in and. Pol.Bez. des Bundesl.	69	48	59	10	aus and. Pol.Bez. des Bundesl.	85	56	77	8
Linz(Stadt)	37	22	33	4	Linz(Stadt)	34	15	34	-
in anderes Bundesland	20	10	12	8	aus anderem Bundesland	18	12	5	13
ins Ausland	-	-	-	-	ERWERBSTÄTIGE AM ARBEITSORT	419	224	.	.
EINPENDLER	32	16	25	7	Index des Pendlersaldos	23,8	21,7	.	.
aus and. Gemeinde des Pol.Bez.	20	8	20	-	Index der Pendlermobilität	100,2	104,5	.	.
aus and. Pol.Bez. des Bundesl.	1	1	1	-	<b>11 MAUTHAUSEN</b>				
aus anderem Bundesland	11	7	4	7	ERWERBSTÄTIGE AM WOHNORT	2144	1267	.	.
ERWERBSTÄTIGE AM ARBEITSORT	95	42	.	.	Nichtpendler	125	72	.	.
Index des Pendlersaldos	28,7	20,4	.	.	Gemeinde-Binnenpendler	504	222	504	-
Index der Pendlermobilität	90,6	95,1	.	.	AUSPENDLER	1515	973	1425	90
<b>09 LANGENSTEIN</b>					in and. Gemeinde des Pol.Bez.	467	287	463	4
ERWERBSTÄTIGE AM WOHNORT	1291	775	.	.	Langenstein	63	51	63	-
Nichtpendler	63	31	.	.	Naarn im Machlande	26	16	26	-
Gemeinde-Binnenpendler	138	79	138	-	Perg	134	83	131	3
AUSPENDLER	1090	665	1051	39	Ried in der Riedmark	32	13	32	-
in and. Gemeinde des Pol.Bez.	220	112	219	1	Schwertberg	118	80	117	1
Mauthausen	47	22	47	-	St.Georgen an der Gusen	32	17	32	-
Perg	22	18	21	1	in and. Pol.Bez. des Bundesl.	882	573	859	23
Schwertberg	26	19	26	-	Linz(Stadt)	551	356	544	7
St.Georgen an der Gusen	89	33	89	-	Steyr(Stadt)	27	22	27	-
in and. Pol.Bez. des Bundesl.	812	505	797	15	Linz-Land	211	135	206	5
Linz(Stadt)	601	349	599	2	Enns	110	56	108	2
Linz-Land	131	96	128	3	Leonding	21	15	21	-
Enns	38	25	38	-	Urfahr-Umgebung	34	17	34	-
Leonding	24	21	24	-	in anderes Bundesland	151	104	103	48
Traun	20	14	18	2	NIEDERÖSTERREICH	118	86	102	16
Urfahr-Umgebung	25	17	25	-	Amstetten	103	73	100	3
Steyregg	20	13	20	-	Ennsdorf	26	15	25	1
in anderes Bundesland	53	43	35	18	St.Pantaleon-Erla	20	13	18	2
NIEDERÖSTERREICH	38	31	35	3	St.Valentin	42	32	42	-
Amstetten	33	29	33	-	WIEN	20	11	1	19
ins Ausland	5	5	-	5	ins Ausland	15	9	-	15
EINPENDLER	351	261	330	21	EINPENDLER	1134	697	1061	73
aus and. Gemeinde des Pol.Bez.	225	164	223	2	aus and. Gemeinde des Pol.Bez.	653	356	650	3
Luftenberg an der Donau	25	14	25	-	Allerheiligen/Mühlkreis	22	13	22	-
Mauthausen	63	51	63	-	Langenstein	47	22	47	-
Perg	25	19	23	2	Luftenberg an der Donau	29	16	29	-
Ried in der Riedmark	24	15	24	-	Mitterkirchen im Machland	22	14	22	-
St.Georgen an der Gusen	29	21	29	-	Naarn im Machlande	72	43	72	-
aus and. Pol.Bez. des Bundesl.	97	74	89	8	Perg	89	43	89	-
Linz(Stadt)	25	17	25	-	Ried in der Riedmark	94	48	94	-
Freistadt	31	24	30	1	Schwertberg	103	49	103	-
aus anderem Bundesland	29	23	18	11	St.Georgen an der Gusen	28	15	28	-
NIEDERÖSTERREICH	20	17	18	2	Windhaag bei Perg	25	14	25	-
ERWERBSTÄTIGE AM ARBEITSORT	552	371	.	.	aus and. Pol.Bez. des Bundesl.	304	226	283	21
Index des Pendlersaldos	42,8	47,9	.	.	Linz(Stadt)	45	34	43	2
Index der Pendlermobilität	111,6	119,5	.	.	Freistadt	115	86	111	4
<b>10 LUFTENBERG AN DER DONAU</b>					Linz-Land	83	53	80	3
ERWERBSTÄTIGE AM WOHNORT	1759	1033	.	.	Enns	40	26	39	1
Nichtpendler	81	39	.	.	Urfahr-Umgebung	20	16	20	-
Gemeinde-Binnenpendler	127	50	127	-	aus anderem Bundesland	177	115	128	49
AUSPENDLER	1551	944	1486	65	NIEDERÖSTERREICH	134	87	124	10
in and. Gemeinde des Pol.Bez.	219	114	218	1	Amstetten	121	75	119	2
Langenstein	25	14	25	-	Ennsdorf	26	16	26	-
Mauthausen	29	16	29	-	St.Pantaleon-Erla	34	12	34	-
Perg	23	19	23	-	St.Valentin	22	15	21	1
St.Georgen an der Gusen	110	40	110	-	WIEN	30	18	3	27
in and. Pol.Bez. des Bundesl.	1257	763	1241	16	ERWERBSTÄTIGE AM ARBEITSORT	1763	991	.	.
Linz(Stadt)	991	571	989	2	Index des Pendlersaldos	82,2	78,2	.	.
Linz-Land	144	104	138	6	Index der Pendlermobilität	123,6	131,8	.	.
Leonding	48	33	48	-	<b>12 MITTERKIRCHEN IM MACHLAND</b>				
Pasching	22	13	22	-	ERWERBSTÄTIGE AM WOHNORT	824	491	.	.
					Nichtpendler	111	52	.	.
					Gemeinde-Binnenpendler	62	29	62	-

**Tabelle 1: Erwerbstätige nach Wohngemeinden, Arbeitsgemeinden und Geschlecht bzw. Pendelfrequenz**

Wohngemeinde, Arbeitsgemeinde	Insgesamt	dar.: männlich	Tages- pendler	Nicht- tages- pendler	Wohngemeinde, Arbeitsgemeinde	Insgesamt	dar.: männlich	Tages- pendler	Nicht- tages- pendler
<b>12 MITTERKIRCHEN IM MACHLAND (Forts.)</b>					<b>14 NAARN IM MACHLANDE (Forts.)</b>				
AUSPENDLER	651	410	606	45	aus and. Pol.Bez. des Bundesl.	56	45	51	5
in and. Gemeinde des Pol.Bez.	387	235	385	2	Freistadt	20	17	20	-
Baumgartenberg	45	32	45	-	aus anderem Bundesland	51	38	18	33
Mauthausen	22	14	22	-	WIEN	29	18	-	29
Naarn im Machlande	51	34	51	-	ERWERBSTÄTIGE AM ARBEITSORT	797	475	.	.
Perg	160	82	159	1	<i>Index des Pendlersaldos</i>	51,8	52,2	.	.
Schwertberg	57	38	56	1	<i>Index der Pendlermobilität</i>	100,3	110,2	.	.
in and. Pol.Bez. des Bundesl.	201	131	177	24	<b>15 PABNEUKIRCHEN</b>				
Linz(Stadt)	137	92	124	13	ERWERBSTÄTIGE AM WOHNORT	742	455	.	.
Linz-Land	38	23	34	4	Nichtpendler	183	86	.	.
Enns	21	11	19	2	Gemeinde-Binnenpendler	255	164	255	-
in anderes Bundesland	57	38	44	13	AUSPENDLER	304	205	264	40
NIEDERÖSTERREICH	49	33	43	6	in and. Gemeinde des Pol.Bez.	161	105	158	3
Amstetten	40	26	39	1	Grein	25	19	25	-
ins Ausland	6	6	-	6	Perg	72	46	71	1
EINPENDLER	72	55	68	4	in and. Pol.Bez. des Bundesl.	104	69	86	18
aus and. Gemeinde des Pol.Bez.	34	21	34	-	Linz(Stadt)	64	45	55	9
aus and. Pol.Bez. des Bundesl.	5	4	4	1	in anderes Bundesland	37	30	20	17
aus anderem Bundesland	33	30	30	3	NIEDERÖSTERREICH	29	28	20	9
NIEDERÖSTERREICH	30	27	29	1	ins Ausland	2	1	-	2
ERWERBSTÄTIGE AM ARBEITSORT	245	136	.	.	EINPENDLER	381	276	359	22
<i>Index des Pendlersaldos</i>	29,7	27,7	.	.	aus and. Gemeinde des Pol.Bez.	243	170	240	3
<i>Index der Pendlermobilität</i>	87,7	94,7	.	.	Bad Kreuzen	40	26	40	-
<b>13 MÜNZBACH</b>					Dimbach	20	15	20	-
ERWERBSTÄTIGE AM WOHNORT	787	489	.	.	St.Georgen am Walde	79	55	79	-
Nichtpendler	127	64	.	.	St.Thomas am Blasenstein	24	20	24	-
Gemeinde-Binnenpendler	155	87	155	-	Waldhausen im Strudengau	35	21	32	3
AUSPENDLER	505	338	469	36	aus and. Pol.Bez. des Bundesl.	84	66	82	2
in and. Gemeinde des Pol.Bez.	330	213	327	3	Freistadt	81	64	80	1
Baumgartenberg	32	27	32	-	Königswiesen	62	48	62	-
Perg	159	93	156	3	aus anderem Bundesland	54	40	37	17
Schwertberg	67	48	67	-	NIEDERÖSTERREICH	40	32	37	3
in and. Pol.Bez. des Bundesl.	130	91	111	19	Zwettl	24	19	24	-
Linz(Stadt)	80	59	71	9	ERWERBSTÄTIGE AM ARBEITSORT	819	526	.	.
Linz-Land	27	19	21	6	<i>Index des Pendlersaldos</i>	110,4	115,6	.	.
in anderes Bundesland	39	30	31	8	<i>Index der Pendlermobilität</i>	92,3	105,7	.	.
NIEDERÖSTERREICH	33	28	31	2	<b>16 PERG</b>				
Amstetten	31	26	29	2	ERWERBSTÄTIGE AM WOHNORT	3231	1858	.	.
ins Ausland	6	4	-	6	Nichtpendler	244	128	.	.
EINPENDLER	307	160	293	14	Gemeinde-Binnenpendler	1327	652	1327	-
aus and. Gemeinde des Pol.Bez.	217	105	216	1	AUSPENDLER	1660	1078	1517	143
Perg	34	15	34	-	in and. Gemeinde des Pol.Bez.	648	371	643	5
aus and. Pol.Bez. des Bundesl.	67	43	63	4	Baumgartenberg	47	27	47	-
Freistadt	43	24	42	1	Grein	21	10	21	-
aus anderem Bundesland	23	12	14	9	Langenstein	25	19	23	2
ERWERBSTÄTIGE AM ARBEITSORT	589	311	.	.	Mauthausen	89	43	89	-
<i>Index des Pendlersaldos</i>	74,8	63,6	.	.	Münzbach	34	15	34	-
<i>Index der Pendlermobilität</i>	103,2	101,8	.	.	Naarn im Machlande	68	36	67	1
<b>14 NAARN IM MACHLANDE</b>					Schwertberg	276	174	275	1
ERWERBSTÄTIGE AM WOHNORT	1538	910	.	.	in and. Pol.Bez. des Bundesl.	807	563	765	42
Nichtpendler	190	95	.	.	Linz(Stadt)	505	346	489	16
Gemeinde-Binnenpendler	206	96	206	-	Steyr(Stadt)	28	24	27	1
AUSPENDLER	1142	719	1097	45	Freistadt	29	22	26	3
in and. Gemeinde des Pol.Bez.	601	351	599	2	Linz-Land	167	113	163	4
Mauthausen	72	43	72	-	Enns	68	41	67	1
Perg	307	154	305	2	Urfahr-Umgebung	25	14	22	3
Schwertberg	141	105	141	-	in anderes Bundesland	180	133	109	71
in and. Pol.Bez. des Bundesl.	462	307	444	18	NIEDERÖSTERREICH	123	95	104	19
Linz(Stadt)	306	210	302	4	Amstetten	102	76	99	3
Linz-Land	96	51	95	1	Amstetten	24	16	21	3
Enns	57	31	57	-	St.Valentin	50	37	50	-
in anderes Bundesland	76	58	54	22	WIEN	32	21	5	27
NIEDERÖSTERREICH	62	50	54	8	ins Ausland	25	11	-	25
Amstetten	56	45	53	3	EINPENDLER	3496	2235	3218	278
St.Valentin	29	23	29	-	aus and. Gemeinde des Pol.Bez.	2424	1421	2370	54
ins Ausland	3	3	-	3	Allerheiligen/Mühlkreis	123	67	121	2
EINPENDLER	401	284	360	41	Arbing	130	60	128	2
aus and. Gemeinde des Pol.Bez.	294	201	291	3	Bad Kreuzen	84	61	81	3
Mauthausen	26	16	26	-	Baumgartenberg	90	54	87	3
Mitterkirchen im Machland	51	34	51	-	Dimbach	32	25	30	2
Perg	68	36	67	1	Grein	86	52	79	7
Schwertberg	29	21	29	-	Klam	54	29	54	-
					Langenstein	22	18	21	1

411 POL.BEZ.: PERG

**Tabelle 1: Erwerbstätige nach Wohngemeinden, Arbeitsgemeinden und Geschlecht bzw. Pendelfrequenz**

Wohngemeinde, Arbeitsgemeinde	Insgesamt	dar.: männlich	Tages- pendler	Nicht- tages- pendler	Wohngemeinde, Arbeitsgemeinde	Insgesamt	dar.: männlich	Tages- pendler	Nicht- tages- pendler
<b>411 POL.BEZ.: PERG</b>									
<b>16 PERG (Forts.)</b>					<b>18 RIED IN DER RIEDMARK (Forts.)</b>				
Luftenberg an der Donau	23	19	23	-	in anderes Bundesland	75	59	42	33
Mauthausen	134	83	131	3	NIEDERÖSTERREICH	52	43	42	10
Mitterkirchen im Machland	160	82	159	1	Amstetten	40	33	39	1
Münzbach	159	93	156	3	ins Ausland	12	8	-	12
Naarn im Machlande	307	154	305	2	EINPENDLER	157	68	146	11
Pabneukirchen	72	46	71	1	aus and. Gemeinde des Pol.Bez.	109	46	109	-
Rechberg	88	57	88	-	Mauthausen	32	13	32	-
Ried in der Riedmark	90	56	86	4	aus and. Pol.Bez. des Bundesl.	34	14	32	2
Saxen	117	64	116	1	aus anderem Bundesland	14	8	5	9
Schwertberg	215	119	213	2	ERWERBSTÄTIGE AM ARBEITSORT	469	199	.	.
St.Georgen am Walde	88	65	78	10	<i>Index des Pendlersaldos</i>	26,8	18,6	.	.
St.Georgen an der Gusen	29	21	28	1	<i>Index der Pendlermobilität</i>	91,1	94,1	.	.
St.Nikola an der Donau	20	12	19	1	<b>23 SAXEN</b>				
St.Thomas am Blasenstein	57	38	57	-	ERWERBSTÄTIGE AM WOHNORT	781	488	.	.
Waldhausen im Strudengau	72	50	71	1	Nichtpendler	102	51	.	.
Windhaag bei Perg	156	84	152	4	Gemeinde-Binnenpendler	74	31	74	-
aus and. Pol.Bez. des Bundesl.	685	499	629	56	AUSPENDLER	605	406	564	41
Linz(Stadt)	116	73	115	1	in and. Gemeinde des Pol.Bez.	367	228	365	2
Freistadt	288	208	271	17	Baumgartenberg	77	50	77	-
Bad Zell	44	27	42	2	Grein	58	27	58	-
Königswiesen	65	45	59	6	Perg	117	64	116	1
Pierbach	42	39	40	2	Schwertberg	52	43	51	1
Tragwein	44	24	43	1	in and. Pol.Bez. des Bundesl.	176	133	163	13
Linz-Land	110	72	107	3	Linz(Stadt)	129	96	125	4
Enns	42	26	41	1	Linz-Land	20	16	19	1
Urfahr-Umgebung	45	34	44	1	in anderes Bundesland	60	44	36	24
aus anderem Bundesland	387	315	219	168	NIEDERÖSTERREICH	43	32	36	7
NIEDERÖSTERREICH	229	190	188	41	Amstetten	30	22	25	5
Amstetten	130	95	127	3	WIEN	83	56	30	53
St.Pantaleon-Erla	20	11	20	-	ERWERBSTÄTIGE AM ARBEITSORT	5067	3015	.	.
St.Valentin	37	28	36	1	<i>Index des Pendlersaldos</i>	156,8	162,3	.	.
Melk	29	29	25	4	<i>Index der Pendlermobilität</i>	159,6	178,3	.	.
Zwettl	40	40	26	14	ERWERBSTÄTIGE AM WOHNORT	386	251	.	.
STEIERMARK	26	22	1	25	Nichtpendler	62	30	.	.
WIEN	83	56	30	53	Gemeinde-Binnenpendler	35	18	35	-
ERWERBSTÄTIGE AM ARBEITSORT	5067	3015	.	.	AUSPENDLER	289	203	280	9
<i>Index des Pendlersaldos</i>	156,8	162,3	.	.	in and. Gemeinde des Pol.Bez.	180	123	179	1
<i>Index der Pendlermobilität</i>	159,6	178,3	.	.	Perg	88	57	88	-
					Schwertberg	25	20	25	-
					in and. Pol.Bez. des Bundesl.	91	64	88	3
					Linz(Stadt)	57	42	55	2
					in anderes Bundesland	18	16	13	5
					ins Ausland	-	-	-	-
					EINPENDLER	18	7	17	1
					aus and. Gemeinde des Pol.Bez.	11	4	11	-
					aus and. Pol.Bez. des Bundesl.	4	1	4	-
					aus anderem Bundesland	3	2	2	1
					ERWERBSTÄTIGE AM ARBEITSORT	115	55	.	.
					<i>Index des Pendlersaldos</i>	29,8	21,9	.	.
					<i>Index der Pendlermobilität</i>	79,5	83,7	.	.
					<b>18 RIED IN DER RIEDMARK</b>				
					ERWERBSTÄTIGE AM WOHNORT	1748	1070	.	.
					Nichtpendler	144	70	.	.
					Gemeinde-Binnenpendler	168	61	168	-
					AUSPENDLER	1436	939	1365	71
					in and. Gemeinde des Pol.Bez.	463	294	456	7
					Langenstein	24	15	24	-
					Mauthausen	94	48	94	-
					Perg	90	56	86	4
					Schwertberg	157	115	155	2
					St.Georgen an der Gusen	37	24	37	-
					in and. Pol.Bez. des Bundesl.	886	578	867	19
					Linz(Stadt)	635	418	629	6
					Freistadt	48	20	48	-
					Linz-Land	109	70	105	4
					Enns	40	19	39	1
					Urfahr-Umgebung	54	36	54	-
					ERWERBSTÄTIGE AM WOHNORT	2346	1379	.	.
					Nichtpendler	145	73	.	.
					Gemeinde-Binnenpendler	893	491	893	-
					AUSPENDLER	1308	815	1229	79
					in and. Gemeinde des Pol.Bez.	449	240	446	3
					Mauthausen	103	49	103	-
					Naarn im Machlande	29	21	29	-
					Perg	215	119	213	2
					in and. Pol.Bez. des Bundesl.	734	478	717	17
					Linz(Stadt)	478	306	467	11
					Steyr(Stadt)	20	18	20	-
					Freistadt	36	17	36	-
					Linz-Land	132	89	131	1
					Enns	62	33	62	-
					Urfahr-Umgebung	37	22	36	1
					in anderes Bundesland	117	92	66	51
					NIEDERÖSTERREICH	75	63	65	10
					Amstetten	62	51	62	-
					St.Valentin	35	28	35	-
					WIEN	23	15	1	22
					ins Ausland	8	5	-	8
					EINPENDLER	2413	1920	2257	156
					aus and. Gemeinde des Pol.Bez.	1437	1082	1427	10
					Allerheiligen/Mühlkreis	96	84	95	1
					Arbing	47	41	47	-
					Bad Kreuzen	41	35	41	-
					Baumgartenberg	31	27	31	-
					Grein	55	49	55	-
					Klam	31	28	30	1
					Langenstein	26	19	26	-
					Mauthausen	118	80	117	1
					Mitterkirchen im Machland	57	38	56	1
					Münzbach	67	48	67	-
					Naarn im Machlande	141	105	141	-
					Perg	276	174	275	1



**Tabelle 1: Erwerbstätige nach Wohngemeinden, Arbeitsgemeinden und Geschlecht bzw. Pendelfrequenz**

Wohngemeinde, Arbeitsgemeinde	Insge- samt	dar.: männ- lich	Tages- pendler	Nicht- tages- pendler	Wohngemeinde, Arbeitsgemeinde	Insge- samt	dar.: männ- lich	Tages- pendler	Nicht- tages- pendler
<b>24 SCHWERTBERG (Forts.)</b>					<b>20 ST.GEORGEN AN DER GUSEN (Forts.)</b>				
Rechberg	25	20	25	-	EINPENDLER	475	239	447	28
Ried in der Riedmark	157	115	155	2	aus and. Gemeinde des Pol.Bez.	331	152	330	1
Saxen	52	43	51	1	Langenstein	89	33	89	-
St.Georgen am Walde	22	22	22	-	Luftenberg an der Donau	110	40	110	-
Waldhausen im Strudengau	57	41	56	1	Mauthausen	32	17	32	-
Windhaag bei Perg	41	31	40	1	Ried in der Riedmark	37	24	37	-
aus and. Pol.Bez. des Bundesl.	712	616	671	41	aus and. Pol.Bez. des Bundesl.	117	70	107	10
Linz(Stadt)	64	50	63	1	Linz(Stadt)	31	16	31	-
Freistadt	457	397	449	8	Freistadt	25	17	24	1
Bad Zell	85	80	85	-	Linz-Land	23	12	22	1
Königswiesen	20	18	19	1	Urfahr-Umgebung	20	14	20	-
Pregarten	54	45	54	-	aus anderem Bundesland	27	17	10	17
Tragwein	195	166	193	2	ERWERBSTÄTIGE AM ARBEITSORT	799	363	.	.
Linz-Land	85	77	82	3	Index des Pendlersaldos	49,2	38,8	.	.
Enns	24	22	24	-	Index der Pendlermobilität	109,3	112,3	.	.
Urfahr-Umgebung	30	25	28	2	<b>21 ST.NIKOLA AN DER DONAU</b>				
aus anderem Bundesland	264	222	159	105	ERWERBSTÄTIGE AM WOHNORT	354	220	.	.
NIEDERÖSTERREICH	178	150	151	27	Nichtpendler	53	27	.	.
Amstetten	130	107	127	3	Gemeinde-Binnenpendler	14	6	14	-
Ennsdorf	24	17	24	-	AUSPENDLER	287	187	249	38
St.Valentin	33	23	33	-	in and. Gemeinde des Pol.Bez.	120	73	116	4
STEIERMARK	27	26	1	26	Grein	45	26	43	2
WIEN	42	30	7	35	Perg	20	12	19	1
ERWERBSTÄTIGE AM ARBEITSORT	3451	2484	.	.	in and. Pol.Bez. des Bundesl.	62	46	52	10
Index des Pendlersaldos	147,1	180,1	.	.	Linz(Stadt)	33	23	26	7
Index der Pendlermobilität	158,6	198,3	.	.	in anderes Bundesland	98	65	81	17
<b>19 ST.GEORGEN AM WALDE</b>					NIEDERÖSTERREICH	88	58	78	10
ERWERBSTÄTIGE AM WOHNORT	900	601	.	.	Amstetten	51	31	50	1
Nichtpendler	170	85	.	.	Amstetten	40	27	39	1
Gemeinde-Binnenpendler	125	54	125	-	Melk	28	20	26	2
AUSPENDLER	605	462	528	77	ins Ausland	7	3	-	7
in and. Gemeinde des Pol.Bez.	278	208	264	14	EINPENDLER	42	24	34	8
Grein	41	32	41	-	aus and. Gemeinde des Pol.Bez.	32	17	31	1
Pabneukirchen	79	55	79	-	aus and. Pol.Bez. des Bundesl.	1	1	1	-
Perg	88	65	78	10	aus anderem Bundesland	9	6	2	7
Schwertberg	22	22	22	-	ERWERBSTÄTIGE AM ARBEITSORT	109	57	.	.
in and. Pol.Bez. des Bundesl.	249	192	216	33	Index des Pendlersaldos	30,8	25,9	.	.
Linz(Stadt)	170	134	141	29	Index der Pendlermobilität	92,9	95,9	.	.
Freistadt	44	29	44	-	<b>22 ST.THOMAS AM BLASENSTEIN</b>				
Königswiesen	22	19	22	-	ERWERBSTÄTIGE AM WOHNORT	350	218	.	.
Linz-Land	22	19	19	3	Nichtpendler	92	36	.	.
in anderes Bundesland	75	60	48	27	Gemeinde-Binnenpendler	30	14	30	-
NIEDERÖSTERREICH	64	52	47	17	AUSPENDLER	228	168	210	18
Amstetten	43	38	36	7	in and. Gemeinde des Pol.Bez.	134	102	133	1
Amstetten	31	30	28	3	Pabneukirchen	24	20	24	-
ins Ausland	3	2	-	3	Perg	57	38	57	-
EINPENDLER	70	40	58	12	in and. Pol.Bez. des Bundesl.	75	53	63	12
aus and. Gemeinde des Pol.Bez.	38	20	37	1	Linz(Stadt)	43	30	35	8
aus and. Pol.Bez. des Bundesl.	17	12	16	1	Freistadt	22	15	22	-
aus anderem Bundesland	15	8	5	10	in anderes Bundesland	16	12	14	2
ERWERBSTÄTIGE AM ARBEITSORT	365	179	.	.	ins Ausland	3	1	-	3
Index des Pendlersaldos	40,6	29,8	.	.	EINPENDLER	36	25	23	13
Index der Pendlermobilität	75,0	83,5	.	.	aus and. Gemeinde des Pol.Bez.	12	7	12	-
<b>20 ST.GEORGEN AN DER GUSEN</b>					aus and. Pol.Bez. des Bundesl.	11	8	10	1
ERWERBSTÄTIGE AM WOHNORT	1625	936	.	.	aus anderem Bundesland	13	10	1	12
Nichtpendler	77	41	.	.	ERWERBSTÄTIGE AM ARBEITSORT	158	75	.	.
Gemeinde-Binnenpendler	247	83	247	-	Index des Pendlersaldos	45,1	34,4	.	.
AUSPENDLER	1301	812	1244	57	Index der Pendlermobilität	75,4	88,5	.	.
in and. Gemeinde des Pol.Bez.	157	95	155	2	<b>25 WALDHAUSEN IM STRUDENGAU</b>				
Langenstein	29	21	29	-	ERWERBSTÄTIGE AM WOHNORT	1235	794	.	.
Luftenberg an der Donau	27	14	27	-	Nichtpendler	177	86	.	.
Mauthausen	28	15	28	-	Gemeinde-Binnenpendler	260	132	260	-
Perg	29	21	28	1	AUSPENDLER	798	576	697	101
in and. Pol.Bez. des Bundesl.	1076	666	1055	21	in and. Gemeinde des Pol.Bez.	357	244	344	13
Linz(Stadt)	859	517	853	6	Grein	117	83	112	5
Linz-Land	122	86	120	2	Pabneukirchen	35	21	32	3
Enns	21	15	21	-	Perg	72	50	71	1
Leonding	32	20	32	-	Schwertberg	57	41	56	1
Urfahr-Umgebung	34	23	33	1					
in anderes Bundesland	64	49	34	30					
NIEDERÖSTERREICH	38	30	34	4					
Amstetten	30	25	30	-					
ins Ausland	4	2	-	4					

411 POL.BEZ.: PERG

**Tabelle 1: Erwerbstätige nach Wohngemeinden, Arbeitsgemeinden und Geschlecht bzw. Pendelfrequenz**

Wohngemeinde, Arbeitsgemeinde	Insge- samt	dar.: männ- lich	Tages- pendler	Nicht- tages- pendler	Wohngemeinde, Arbeitsgemeinde	Insge- samt	dar.: männ- lich	Tages- pendler	Nicht- tages- pendler
<b>25 WALDHAUSEN IM STRUDENGAU (Forts.)</b>					<b>01 ANDRICHSFURT (Forts.)</b>				
in and. Pol.Bez. des Bundesl.	139	99	101	38	Grieskirchen	20	13	20	-
Linz (Stadt)	91	61	69	22	in anderes Bundesland	4	2	1	3
Linz-Land	23	17	14	9	ins Ausland	7	4	3	4
in anderes Bundesland	293	229	252	41	EINPENDLER	41	27	24	17
NIEDERÖSTERREICH	271	216	250	21	aus and. Gemeinde des Pol.Bez.	22	15	21	1
Amstetten	160	134	151	9	aus and. Pol.Bez. des Bundesl.	4	2	3	1
Amstetten	134	113	129	5	aus anderem Bundesland	15	10	-	15
Melk	98	74	90	8	ERWERBSTÄTIGE AM ARBEITSORT	142	77	.	.
Ybbs an der Donau	38	34	36	2	Index des Pendlersaldos	44,0	41,0	.	.
ins Ausland	9	4	-	9	Index der Pendlermobilität	81,4	87,8	.	.
EINPENDLER	126	82	100	26	<b>02 ANTIESENHOFEN</b>				
aus and. Gemeinde des Pol.Bez.	46	29	44	2	ERWERBSTÄTIGE AM WOHNORT	530	315	.	.
aus and. Pol.Bez. des Bundesl.	7	4	6	1	Nichtpendler	46	24	.	.
aus anderem Bundesland	73	49	50	23	Gemeinde-Binnenpendler	95	48	95	-
NIEDERÖSTERREICH	52	35	50	2	AUSPENDLER	389	243	371	18
Melk	42	32	41	1	in and. Gemeinde des Pol.Bez.	222	144	219	3
Dorfstetten	22	19	21	1	Oberberg am Inn	24	13	24	-
WIEN	20	14	-	20	Ort im Innkreis	27	18	27	-
ERWERBSTÄTIGE AM ARBEITSORT	563	300	.	.	Reichersberg	25	16	25	-
Index des Pendlersaldos	45,6	37,8	.	.	Ried im Innkreis	89	63	87	2
Index der Pendlermobilität	74,8	82,9	.	.	in and. Pol.Bez. des Bundesl.	97	72	95	2
					Schärding	49	30	49	-
					in anderes Bundesland	15	12	4	11
					ins Ausland	55	15	53	2
<b>26 WINDHAAG BEI PERG</b>					EINPENDLER	234	175	229	5
ERWERBSTÄTIGE AM WOHNORT	606	370	.	.	aus and. Gemeinde des Pol.Bez.	113	79	112	1
Nichtpendler	89	41	-	-	Reichersberg	20	13	20	-
Gemeinde-Binnenpendler	51	23	51	-	aus and. Pol.Bez. des Bundesl.	119	95	117	2
AUSPENDLER	466	306	426	40	Schärding	105	85	103	2
in and. Gemeinde des Pol.Bez.	288	174	282	6	aus anderem Bundesland	2	1	-	2
Mauthausen	25	14	25	-	ERWERBSTÄTIGE AM ARBEITSORT	375	247	.	.
Perg	156	84	152	4	Index des Pendlersaldos	70,8	78,4	.	.
Schwertberg	41	31	40	1	Index der Pendlermobilität	117,5	132,7	.	.
in and. Pol.Bez. des Bundesl.	141	103	128	13	<b>03 AUROLZMÜNSTER</b>				
Linz (Stadt)	82	58	74	8	ERWERBSTÄTIGE AM WOHNORT	1333	794	.	.
Linz-Land	31	21	29	2	Nichtpendler	110	57	.	.
in anderes Bundesland	33	28	16	17	Gemeinde-Binnenpendler	207	118	207	-
NIEDERÖSTERREICH	22	19	15	7	AUSPENDLER	1016	619	957	59
ins Ausland	4	1	-	4	in and. Gemeinde des Pol.Bez.	740	422	729	11
EINPENDLER	46	27	41	5	Ort im Innkreis	25	18	24	1
aus and. Gemeinde des Pol.Bez.	39	20	38	1	Reichersberg	21	12	20	1
aus and. Pol.Bez. des Bundesl.	3	3	3	-	Ried im Innkreis	488	256	484	4
aus anderem Bundesland	4	4	-	4	St.Martin im Innkreis	35	21	35	-
ERWERBSTÄTIGE AM ARBEITSORT	186	91	.	.	Tumeltsham	33	19	31	2
Index des Pendlersaldos	30,7	24,6	.	.	Utzenaich	21	12	21	-
Index der Pendlermobilität	84,5	90,0	.	.	in and. Pol.Bez. des Bundesl.	192	146	178	14
					Wels (Stadt)	28	22	27	1
					Braunau/Inn	29	21	29	-
<b>412 POL.BEZ.: RIED/INNKREIS</b>					Grieskirchen	33	23	33	-
ERWERBSTÄTIGE AM WOHNORT	26270	15397	.	.	Schärding	43	30	41	2
Nichtpendler	3220	1584	.	.	in anderes Bundesland	36	28	12	24
Gemeinde-Binnenpendler	6392	3296	6392	-	ins Ausland	23	18	12	11
AUSPENDLER	16658	10517	15377	1281	SALZBURG	48	23	38	10
in and. Gemeinde des Pol.Bez.	10621	6360	10484	137	EINPENDLER	967	717	934	33
in and. Pol.Bez. des Bundesl.	4175	3081	3884	291	aus and. Gemeinde des Pol.Bez.	724	511	713	11
in anderes Bundesland	878	633	299	579	Eberschwang	37	31	37	-
ins Ausland	984	443	710	274	Eitzing	23	15	23	-
EINPENDLER	16298	10071	15313	985	Hohenzell	30	21	29	1
aus and. Gemeinde des Pol.Bez.	10621	6360	10484	137	Lohnsburg/Kobernauberw.	40	27	39	1
aus and. Pol.Bez. des Bundesl.	5090	3320	4771	319	Mehrnbach	33	24	33	-
aus anderem Bundesland	587	391	58	529	Neuhofen im Innkreis	33	25	32	1
ERWERBSTÄTIGE AM ARBEITSORT	25910	14951	.	.	Ried im Innkreis	175	120	173	2
Index des Pendlersaldos	98,6	97,1	.	.	St.Martin im Innkreis	24	14	24	-
Index der Pendlermobilität	125,5	133,7	.	.	Taiskirchen im Innkreis	23	16	22	1
					Tumeltsham	29	22	28	1
<b>01 ANDRICHSFURT</b>					Utzenaich	43	31	43	-
ERWERBSTÄTIGE AM WOHNORT	323	188	.	.	Waldzell	28	25	28	-
Nichtpendler	75	38	.	.	aus and. Pol.Bez. des Bundesl.	221	190	212	9
Gemeinde-Binnenpendler	26	12	26	-	Braunau/Inn	38	35	36	2
AUSPENDLER	222	138	213	9	Grieskirchen	48	35	47	1
in and. Gemeinde des Pol.Bez.	170	104	168	2	Schärding	75	62	73	2
Ried im Innkreis	101	50	99	2	Vöcklabruck	28	27	28	-
in and. Pol.Bez. des Bundesl.	41	28	41	-					

**Tabelle 1: Erwerbstätige nach Wohngemeinden, Arbeitsgemeinden und Geschlecht bzw. Pendelfrequenz**

Wohngemeinde, Arbeitsgemeinde	Insgesamt	dar.: männlich	Tagespendler	Nicht-tagespendler	Wohngemeinde, Arbeitsgemeinde	Insgesamt	dar.: männlich	Tagespendler	Nicht-tagespendler
<b>03 AUROLZMÜNSTER (Forts.)</b>					<b>06 GEIERSBERG (Forts.)</b>				
aus anderem Bundesland	22	16	9	13	EINPENDLER	26	19	26	-
ERWERBSTÄTIGE AM ARBEITSORT	1284	892	.	.	aus and. Gemeinde des Pol.Bez.	21	17	21	-
<i>Index des Pendlersaldos</i>	96,3	112,3	.	.	aus and. Pol.Bez. des Bundesl.	5	2	5	-
<i>Index der Pendlermobilität</i>	148,8	168,3	.	.	aus anderem Bundesland	-	-	-	-
<b>04 EBERSCHWANG</b>					ERWERBSTÄTIGE AM ARBEITSORT	74	43	.	.
ERWERBSTÄTIGE AM WOHNORT	1477	892	.	.	<i>Index des Pendlersaldos</i>	29,7	29,7	.	.
Nichtpendler	192	90	.	.	<i>Index der Pendlermobilität</i>	91,2	96,6	.	.
Gemeinde-Binnenpendler	467	274	467	-	<b>07 GEINBERG</b>				
AUSPENDLER	818	528	758	60	ERWERBSTÄTIGE AM WOHNORT	573	339	.	.
in and. Gemeinde des Pol.Bez.	497	277	492	5	Nichtpendler	53	30	.	.
Aurolzmünster	37	31	37	-	Gemeinde-Binnenpendler	140	53	140	-
Hohenzell	38	28	38	-	AUSPENDLER	380	256	358	22
Ried im Innkreis	340	162	337	3	in and. Gemeinde des Pol.Bez.	171	122	169	2
in and. Pol.Bez. des Bundesl.	256	201	241	15	Gurten	36	35	35	1
Linz (Stadt)	32	27	28	4	Ried im Innkreis	68	43	68	-
Wels (Stadt)	23	16	21	2	in and. Pol.Bez. des Bundesl.	165	111	161	4
Grieskirchen	63	47	58	5	Braunau/Inn	145	95	143	2
Haag am Hausruck	28	25	28	-	Altheim	65	39	64	1
Vöcklabruck	84	68	84	-	Braunau am Inn	58	43	57	1
Attnang-Puchheim	22	18	22	-	in anderes Bundesland	11	7	4	7
in anderes Bundesland	48	41	21	27	ins Ausland	33	16	24	9
SALZBURG	32	29	21	11	EINPENDLER	504	229	461	43
Salzburg-Umgeb.	20	19	11	9	aus and. Gemeinde des Pol.Bez.	229	116	224	5
ins Ausland	17	9	4	13	Gurten	33	16	31	2
EINPENDLER	342	246	308	34	Kirchdorf am Inn	27	16	27	-
aus and. Gemeinde des Pol.Bez.	182	128	175	7	Ried im Innkreis	20	8	20	-
Ried im Innkreis	38	28	38	-	aus and. Pol.Bez. des Bundesl.	249	99	235	14
St. Marienkirchen/Hausruck	30	17	28	2	Braunau/Inn	188	74	187	1
aus and. Pol.Bez. des Bundesl.	139	101	132	7	Altheim	86	27	86	-
Grieskirchen	42	30	40	2	Polling im Innkreis	20	12	20	-
Schärding	20	18	20	-	Schärding	27	10	25	2
Vöcklabruck	56	38	54	2	aus anderem Bundesland	26	14	2	24
Ampflwang im Hausruckwald	21	9	21	-	ERWERBSTÄTIGE AM ARBEITSORT	697	312	.	.
aus anderem Bundesland	21	17	1	20	<i>Index des Pendlersaldos</i>	121,6	92,0	.	.
ERWERBSTÄTIGE AM ARBEITSORT	1001	610	.	.	<i>Index der Pendlermobilität</i>	154,3	143,1	.	.
<i>Index des Pendlersaldos</i>	67,8	68,4	.	.	<b>08 GURTEN</b>				
<i>Index der Pendlermobilität</i>	78,5	86,8	.	.	ERWERBSTÄTIGE AM WOHNORT	565	334	.	.
<b>05 EITZING</b>					Nichtpendler	66	32	.	.
ERWERBSTÄTIGE AM WOHNORT	326	196	.	.	Gemeinde-Binnenpendler	143	93	143	-
Nichtpendler	49	22	.	.	AUSPENDLER	356	209	319	37
Gemeinde-Binnenpendler	9	3	9	-	in and. Gemeinde des Pol.Bez.	213	117	206	7
AUSPENDLER	268	171	256	12	Geinberg	33	16	31	2
in and. Gemeinde des Pol.Bez.	225	140	220	5	Ried im Innkreis	93	49	89	4
Aurolzmünster	23	15	23	-	in and. Pol.Bez. des Bundesl.	92	69	83	9
Ried im Innkreis	126	76	125	1	Braunau/Inn	57	40	55	2
in and. Pol.Bez. des Bundesl.	31	25	29	2	Braunau am Inn	20	15	20	-
in anderes Bundesland	5	3	2	3	in anderes Bundesland	17	10	3	14
ins Ausland	7	3	5	2	ins Ausland	34	13	27	7
EINPENDLER	24	15	24	-	EINPENDLER	418	368	394	24
aus and. Gemeinde des Pol.Bez.	22	13	22	-	aus and. Gemeinde des Pol.Bez.	294	256	290	4
aus and. Pol.Bez. des Bundesl.	2	2	2	-	Geinberg	36	35	35	1
aus anderem Bundesland	-	-	-	-	Mehrnbach	23	21	23	-
ERWERBSTÄTIGE AM ARBEITSORT	82	40	.	.	Obernberg am Inn	26	23	26	-
<i>Index des Pendlersaldos</i>	25,2	20,4	.	.	Ried im Innkreis	40	31	40	-
<i>Index der Pendlermobilität</i>	89,6	94,9	.	.	aus and. Pol.Bez. des Bundesl.	109	100	104	5
<b>06 GEIERSBERG</b>					Braunau/Inn	89	81	87	2
ERWERBSTÄTIGE AM WOHNORT	249	145	.	.	Altheim	22	20	22	-
Nichtpendler	35	19	.	.	Aspach	23	21	22	1
Gemeinde-Binnenpendler	13	5	13	-	aus anderem Bundesland	15	12	-	15
AUSPENDLER	201	121	186	15	ERWERBSTÄTIGE AM ARBEITSORT	627	493	.	.
in and. Gemeinde des Pol.Bez.	103	62	98	5	<i>Index des Pendlersaldos</i>	111,0	147,6	.	.
Ried im Innkreis	68	42	65	3	<i>Index der Pendlermobilität</i>	137,0	172,8	.	.
in and. Pol.Bez. des Bundesl.	89	52	86	3	<b>09 HOHENZELL</b>				
Grieskirchen	54	26	53	1	ERWERBSTÄTIGE AM WOHNORT	887	525	.	.
in anderes Bundesland	6	5	1	5	Nichtpendler	162	81	.	.
ins Ausland	3	2	1	2	Gemeinde-Binnenpendler	111	68	111	-
<b>06 GEIERSBERG (Forts.)</b>					AUSPENDLER	614	376	571	43
EINPENDLER	26	19	26	-	in and. Gemeinde des Pol.Bez.	459	273	456	3
aus and. Gemeinde des Pol.Bez.	21	17	21	-					
aus and. Pol.Bez. des Bundesl.	5	2	5	-					
aus anderem Bundesland	-	-	-	-					
ERWERBSTÄTIGE AM ARBEITSORT	74	43	.	.					
<i>Index des Pendlersaldos</i>	29,7	29,7	.	.					
<i>Index der Pendlermobilität</i>	91,2	96,6	.	.					
<b>07 GEINBERG</b>									
ERWERBSTÄTIGE AM WOHNORT	573	339	.	.					
Nichtpendler	53	30	.	.					
Gemeinde-Binnenpendler	140	53	140	-					
AUSPENDLER	380	256	358	22					
in and. Gemeinde des Pol.Bez.	171	122	169	2					
Gurten	36	35	35	1					
Ried im Innkreis	68	43	68	-					
in and. Pol.Bez. des Bundesl.	165	111	161	4					
Braunau/Inn	145	95	143	2					
Altheim	65	39	64	1					
Braunau am Inn	58	43	57	1					
in anderes Bundesland	11	7	4	7					
ins Ausland	33	16	24	9					
EINPENDLER	504	229	461	43					
aus and. Gemeinde des Pol.Bez.	229	116	224	5					
Gurten	33	16	31	2					
Kirchdorf am Inn	27	16	27	-					
Ried im Innkreis	20	8	20	-					
aus and. Pol.Bez. des Bundesl.	249	99	235	14					
Braunau/Inn	188	74	187	1					
Altheim	86	27	86	-					
Polling im Innkreis	20	12	20	-					
Schärding	27	10	25	2					
aus anderem Bundesland	26	14	2	24					
ERWERBSTÄTIGE AM ARBEITSORT	697	312	.	.					
<i>Index des Pendlersaldos</i>	121,6	92,0	.	.					
<i>Index der Pendlermobilität</i>	154,3	143,1	.	.					
<b>08 GURTEN</b>									
ERWERBSTÄTIGE AM WOHNORT	565	334	.	.					
Nichtpendler	66	32	.	.					
Gemeinde-Binnenpendler	143	93	143	-					
AUSPENDLER	356	209	319	37					
in and. Gemeinde des Pol.Bez.	213	117	206	7					
Geinberg	33	16	31	2					
Ried im Innkreis	93	49	89	4					
in and. Pol.Bez. des Bundesl.	92	69	83	9					
Braunau/Inn	57	40	55	2					
Braunau am Inn	20	15	20	-					
in anderes Bundesland	17	10	3	14					
ins Ausland	34	13	27	7					
EINPENDLER	418	368	394	24					
aus and. Gemeinde des Pol.Bez.	294	256	290	4					
Geinberg	36	35	35	1					
Mehrnbach	23	21	23	-					
Obernberg am Inn	26	23	26	-					
Ried im Innkreis	40	31	40	-					
aus and. Pol.Bez. des Bundesl.	109	100	104	5					
Braunau/Inn	89	81	87	2					
Altheim	22	20	22	-					
Aspach	23	21	22	1					
aus anderem Bundesland	15	12	-	15					
ERWERBSTÄTIGE AM ARBEITSORT	627	493	.	.					
<i>Index des Pendlersaldos</i>	111,0	147,6	.	.					
<i>Index der Pendlermobilität</i>	137,0	172,8	.	.					
<b>09 HOHENZELL</b>									
ERWERBSTÄTIGE AM WOHNORT	887	525	.	.					
Nichtpendler	162	81	.	.					
Gemeinde-Binnenpendler	111	68	111	-					
AUSPENDLER	614	376	571	43					
in and. Gemeinde des Pol.Bez.	459	273	456	3					

**Tabelle 1: Erwerbstätige nach Wohngemeinden, Arbeitsgemeinden und Geschlecht bzw. Pendelfrequenz**

Wohngemeinde, Arbeitsgemeinde	Insgesamt	dar.: männlich	Tagespendler	Nicht-tagespendler	Wohngemeinde, Arbeitsgemeinde	Insgesamt	dar.: männlich	Tagespendler	Nicht-tagespendler
<b>09 HOHENZELL (Forts.)</b>					<b>12 LAMBRECHTEN (Forts.)</b>				
Aurolzmünster	30	21	29	1	Linz(Stadt)	23	20	22	1
Ried im Innkreis	334	190	333	1	Grieskirchen	22	20	22	-
Tumeltsham	25	16	25	-	Schärding	81	53	79	2
in and. Pol.Bez. des Bundesl.	121	85	111	10	Andorf	21	11	21	-
Grieskirchen	36	23	36	-	in anderes Bundesland	15	10	1	14
in anderes Bundesland	27	15	2	25	ins Ausland	14	5	10	4
ins Ausland	7	3	2	5	EINPENDLER	136	111	134	2
EINPENDLER	373	275	357	16	aus and. Gemeinde des Pol.Bez.	53	41	53	-
aus and. Gemeinde des Pol.Bez.	303	229	300	3	aus and. Pol.Bez. des Bundesl.	81	70	81	-
Eberschwang	38	28	38	-	Schärding	74	65	74	-
Ried im Innkreis	62	50	62	-	Andorf	35	31	35	-
Taiskirchen im Innkreis	24	13	24	-	aus anderem Bundesland	2	-	-	2
aus and. Pol.Bez. des Bundesl.	59	42	57	2	ERWERBSTÄTIGE AM ARBEITSORT	370	236	.	.
aus anderem Bundesland	11	4	-	11	Index des Pendlersaldos	58,7	62,9	.	.
ERWERBSTÄTIGE AM ARBEITSORT	646	424	.	.	Index der Pendlermobilität	84,4	96,3	.	.
Index des Pendlersaldos	72,8	80,8	.	.					
Index der Pendlermobilität	111,3	124,0	.	.					
<b>10 KIRCHDORF AM INN</b>					<b>13 LOHNSBURG/KOBERNAUSSERW.</b>				
ERWERBSTÄTIGE AM WOHNORT	259	144	.	.	ERWERBSTÄTIGE AM WOHNORT	1060	658	.	.
Nichtpendler	37	17	.	.	Nichtpendler	162	77	.	.
Gemeinde-Binnenpendler	26	10	26	-	Gemeinde-Binnenpendler	263	144	263	-
AUSPENDLER	196	117	175	21	AUSPENDLER	635	437	590	45
in and. Gemeinde des Pol.Bez.	82	46	78	4	in and. Gemeinde des Pol.Bez.	447	296	439	8
Geinberg	27	16	27	-	Aurolzmünster	40	27	39	1
Ried im Innkreis	21	10	18	3	Mettmach	21	13	20	1
in and. Pol.Bez. des Bundesl.	79	55	73	6	Ried im Innkreis	250	156	244	6
Braunau/Inn	64	45	60	4	Waldzell	44	34	44	-
Altheim	26	19	26	-	in and. Pol.Bez. des Bundesl.	97	72	88	9
Braunau am Inn	26	19	23	3	Braunau/Inn	42	28	38	4
in anderes Bundesland	5	5	2	3	in anderes Bundesland	71	57	55	16
ins Ausland	30	11	22	8	SALZBURG	64	52	55	9
EINPENDLER	22	15	19	3	Salzburg(Stadt)	20	17	19	1
aus and. Gemeinde des Pol.Bez.	15	10	15	-	Salzburg-Umgeb.	38	34	35	3
aus and. Pol.Bez. des Bundesl.	5	3	4	1	ins Ausland	20	12	8	12
aus anderem Bundesland	2	2	-	2	EINPENDLER	400	275	374	26
ERWERBSTÄTIGE AM ARBEITSORT	85	42	.	.	aus and. Gemeinde des Pol.Bez.	316	213	314	2
Index des Pendlersaldos	32,8	29,2	.	.	Mettmach	72	48	71	1
Index der Pendlermobilität	84,2	91,7	.	.	Ried im Innkreis	44	36	44	-
					Schildorn	26	22	26	-
					Waldzell	79	43	78	1
					aus and. Pol.Bez. des Bundesl.	60	42	56	4
					Braunau/Inn	26	17	26	-
					Vöcklabruck	27	19	25	2
					aus anderem Bundesland	24	20	4	20
					ERWERBSTÄTIGE AM ARBEITSORT	825	496	.	.
					Index des Pendlersaldos	77,8	75,4	.	.
					Index der Pendlermobilität	97,6	108,2	.	.
<b>11 KIRCHHEIM IM INNKREIS</b>					<b>14 MEHRNBACH</b>				
ERWERBSTÄTIGE AM WOHNORT	324	196	.	.	ERWERBSTÄTIGE AM WOHNORT	1058	603	.	.
Nichtpendler	59	30	.	.	Nichtpendler	110	45	.	.
Gemeinde-Binnenpendler	26	10	26	-	Gemeinde-Binnenpendler	80	29	80	-
AUSPENDLER	239	156	230	9	AUSPENDLER	868	529	805	63
in and. Gemeinde des Pol.Bez.	165	101	165	-	in and. Gemeinde des Pol.Bez.	687	406	675	12
Ried im Innkreis	99	55	99	-	Aurolzmünster	33	24	33	-
in and. Pol.Bez. des Bundesl.	61	50	60	1	Gurten	23	21	23	-
Braunau/Inn	44	34	43	1	Ried im Innkreis	476	254	465	11
in anderes Bundesland	8	2	3	5	Tumeltsham	23	17	23	-
ins Ausland	5	3	2	3	in and. Pol.Bez. des Bundesl.	128	92	116	12
EINPENDLER	53	42	52	1	Braunau/Inn	34	21	32	2
aus and. Gemeinde des Pol.Bez.	24	16	24	-	Grieskirchen	23	16	23	-
aus and. Pol.Bez. des Bundesl.	26	23	26	-	in anderes Bundesland	39	24	7	32
Braunau/Inn	23	20	23	-	ins Ausland	14	7	7	7
aus anderem Bundesland	3	3	2	1	EINPENDLER	137	87	120	17
ERWERBSTÄTIGE AM ARBEITSORT	138	82	.	.	aus and. Gemeinde des Pol.Bez.	100	61	97	3
Index des Pendlersaldos	42,6	41,8	.	.	aus and. Pol.Bez. des Bundesl.	29	20	23	6
Index der Pendlermobilität	90,1	101,0	.	.	aus anderem Bundesland	8	6	-	8
					ERWERBSTÄTIGE AM ARBEITSORT	327	161	.	.
					Index des Pendlersaldos	30,9	26,7	.	.
					Index der Pendlermobilität	95,0	102,2	.	.

**Tabelle 1: Erwerbstätige nach Wohngemeinden, Arbeitsgemeinden und Geschlecht bzw. Pendelfrequenz**

Wohngemeinde, Arbeitsgemeinde	Insgesamt	dar.: männlich	Tages- pendler	Nicht- tages- pendler	Wohngemeinde, Arbeitsgemeinde	Insgesamt	dar.: männlich	Tages- pendler	Nicht- tages- pendler
<b>15 METTMACH</b>					<b>18 NEUHOFEN IM INNKREIS</b>				
ERWERBSTÄTIGE AM WOHNORT	1142	680	.	.	ERWERBSTÄTIGE AM WOHNORT	912	525	.	.
Nichtpendler	199	100	.	.	Nichtpendler	99	55	.	.
Gemeinde-Binnenpendler	153	62	153	.	Gemeinde-Binnenpendler	67	30	67	.
AUSPENDLER	790	518	734	56	AUSPENDLER	746	440	713	33
in and. Gemeinde des Pol.Bez.	473	287	470	3	in and. Gemeinde des Pol.Bez.	600	329	594	6
Lohnsburg/Kobernauberw.	72	48	71	1	Auroldmünster	33	25	32	1
Ried im Innkreis	273	142	273	.	Ried im Innkreis	457	235	453	4
in and. Pol.Bez. des Bundesl.	210	152	193	17	in and. Pol.Bez. des Bundesl.	106	82	99	7
Braunau/Inn	120	80	118	2	Linz(Stadt)	20	16	19	1
Altheim	20	12	20	.	Braunau/Inn	23	17	21	2
Aspach	31	15	31	.	in anderes Bundesland	24	20	9	15
Braunau am Inn	36	27	35	1	ins Ausland	16	9	11	5
Linz-Land	20	18	18	2	EINPENDLER	204	149	191	13
in anderes Bundesland	76	64	55	21	aus and. Gemeinde des Pol.Bez.	152	106	151	1
SALZBURG	64	56	55	9	Ried im Innkreis	50	27	50	.
Salzburg(Stadt)	22	17	18	4	aus and. Pol.Bez. des Bundesl.	40	32	40	.
Salzburg-Umgeb.	41	39	37	4	aus anderem Bundesland	12	11	.	12
ins Ausland	31	15	16	15	ERWERBSTÄTIGE AM ARBEITSORT	370	234	.	.
EINPENDLER	154	93	143	11	<i>Index des Pendlersaldos</i>	40,6	44,6	.	.
aus and. Gemeinde des Pol.Bez.	84	59	83	1	<i>Index der Pendlermobilität</i>	104,2	112,2	.	.
Lohnsburg/Kobernauberw.	21	13	20	1	<b>19 OBERNBERG AM INN</b>				
aus and. Pol.Bez. des Bundesl.	61	30	59	2	ERWERBSTÄTIGE AM WOHNORT	719	425	.	.
Braunau/Inn	53	26	52	1	Nichtpendler	46	28	.	.
Aspach	22	10	21	1	Gemeinde-Binnenpendler	156	61	156	.
aus anderem Bundesland	9	4	1	8	AUSPENDLER	517	336	470	47
ERWERBSTÄTIGE AM ARBEITSORT	506	255	.	.	in and. Gemeinde des Pol.Bez.	208	163	205	3
<i>Index des Pendlersaldos</i>	44,3	37,5	.	.	Gurten	26	23	26	.
<i>Index der Pendlermobilität</i>	82,7	89,9	.	.	Ried im Innkreis	88	66	85	3
<b>16 MÖRSCHWANG</b>					in and. Pol.Bez. des Bundesl.	118	94	111	7
ERWERBSTÄTIGE AM WOHNORT	137	79	.	.	Braunau/Inn	62	53	61	1
Nichtpendler	35	17	.	.	Braunau am Inn	29	24	29	.
Gemeinde-Binnenpendler	4	3	4	.	Schärding	27	17	26	1
AUSPENDLER	98	59	91	7	in anderes Bundesland	19	14	5	14
in and. Gemeinde des Pol.Bez.	64	39	63	1	ins Ausland	172	65	149	23
in and. Pol.Bez. des Bundesl.	20	16	19	1	EINPENDLER	288	133	264	24
in anderes Bundesland	4	1	.	4	aus and. Gemeinde des Pol.Bez.	208	96	208	.
ins Ausland	10	3	9	1	Antiesenhofen	24	13	24	.
EINPENDLER	22	17	22	.	Reichersberg	21	7	21	.
aus and. Gemeinde des Pol.Bez.	22	17	22	.	St.Georgen b.Obernberg/l	22	10	22	.
aus and. Pol.Bez. des Bundesl.	.	.	.	.	aus and. Pol.Bez. des Bundesl.	64	26	56	8
aus anderem Bundesland	.	.	.	.	Braunau/Inn	26	12	22	4
ERWERBSTÄTIGE AM ARBEITSORT	61	37	.	.	Schärding	31	12	29	2
<i>Index des Pendlersaldos</i>	44,5	46,8	.	.	aus anderem Bundesland	16	11	.	16
<i>Index der Pendlermobilität</i>	87,6	96,2	.	.	ERWERBSTÄTIGE AM ARBEITSORT	490	222	.	.
<b>17 MÜHLHEIM AM INN</b>					<i>Index des Pendlersaldos</i>	68,2	52,2	.	.
ERWERBSTÄTIGE AM WOHNORT	303	177	.	.	<i>Index der Pendlermobilität</i>	112,0	110,4	.	.
Nichtpendler	34	20	.	.	<b>20 ORT IM INNKREIS</b>				
Gemeinde-Binnenpendler	20	8	20	.	ERWERBSTÄTIGE AM WOHNORT	536	315	.	.
AUSPENDLER	249	149	240	9	Nichtpendler	61	33	.	.
in and. Gemeinde des Pol.Bez.	60	34	60	.	Gemeinde-Binnenpendler	137	68	137	.
Ried im Innkreis	27	12	27	.	AUSPENDLER	338	214	316	22
in and. Pol.Bez. des Bundesl.	164	99	161	3	in and. Gemeinde des Pol.Bez.	217	138	216	1
Braunau/Inn	151	89	150	1	Reichersberg	26	19	26	.
Altheim	68	45	68	.	Ried im Innkreis	91	57	91	.
Braunau am Inn	64	33	63	1	St.Martin im Innkreis	41	24	41	.
in anderes Bundesland	5	4	.	5	in and. Pol.Bez. des Bundesl.	77	55	69	8
ins Ausland	20	12	19	1	Schärding	44	27	42	2
EINPENDLER	45	31	41	4	in anderes Bundesland	14	13	5	9
aus and. Gemeinde des Pol.Bez.	13	8	13	.	ins Ausland	30	8	26	4
aus and. Pol.Bez. des Bundesl.	29	22	28	1	EINPENDLER	483	319	453	30
Braunau/Inn	27	21	27	.	aus and. Gemeinde des Pol.Bez.	323	211	319	4
aus anderem Bundesland	3	1	.	3	Antiesenhofen	27	18	27	.
ERWERBSTÄTIGE AM ARBEITSORT	99	59	.	.	Auroldmünster	25	18	24	1
<i>Index des Pendlersaldos</i>	32,7	33,3	.	.	Lambrecht	28	12	28	.
<i>Index der Pendlermobilität</i>	97,0	101,7	.	.	Reichersberg	63	36	63	.
					Ried im Innkreis	30	22	30	.
					St.Martin im Innkreis	45	29	45	.
					aus and. Pol.Bez. des Bundesl.	140	95	133	7
					Schärding	88	56	87	1
					Eggerding	20	10	20	.
					aus anderem Bundesland	20	13	1	19

**Tabelle 1: Erwerbstätige nach Wohngemeinden, Arbeitsgemeinden und Geschlecht bzw. Pendelfrequenz**

Wohngemeinde, Arbeitsgemeinde	Insgesamt	dar.: männlich	Tagespendler	Nicht-tagespendler	Wohngemeinde, Arbeitsgemeinde	Insgesamt	dar.: männlich	Tagespendler	Nicht-tagespendler
<b>20 ORT IM INNKREIS (Forts.)</b>					<b>24 REICHERSBERG (Forts.)</b>				
ERWERBSTÄTIGE AM ARBEITSORT	681	420	.	.	AUSPENDLER	475	280	446	29
<i>Index des Pendlersaldos</i>	<i>127,1</i>	<i>133,3</i>	.	.	in and. Gemeinde des Pol.Bez.	272	153	269	3
<i>Index der Pendlermobilität</i>	<i>153,2</i>	<i>169,2</i>	.	.	Antiesenhofen	20	13	20	-
<b>21 PATTIGHAM</b>					Obernberg am Inn	21	7	21	-
ERWERBSTÄTIGE AM WOHNORT	374	225	.	.	Ort im Innkreis	63	36	63	-
Nichtpendler	72	38	.	.	Ried im Innkreis	92	50	90	2
Gemeinde-Binnenpendler	33	24	33	.	St.Martin im Innkreis	20	10	20	-
AUSPENDLER	269	163	254	15	in and. Pol.Bez. des Bundesl.	114	83	106	8
in and. Gemeinde des Pol.Bez.	210	117	207	3	Braunau/Inn	26	21	25	1
Ried im Innkreis	144	74	142	2	Schärding	49	31	48	1
in and. Pol.Bez. des Bundesl.	46	38	42	4	in anderes Bundesland	16	10	7	9
in anderes Bundesland	9	6	5	4	ins Ausland	73	34	64	9
ins Ausland	4	2	-	4	EINPENDLER	422	288	401	21
EINPENDLER	47	32	40	7	aus and. Gemeinde des Pol.Bez.	277	189	272	5
aus and. Gemeinde des Pol.Bez.	33	21	32	1	Antiesenhofen	25	16	25	-
aus and. Pol.Bez. des Bundesl.	8	6	8	-	Aurolzmunster	21	12	20	1
aus anderem Bundesland	6	5	-	6	Ort im Innkreis	26	19	26	-
ERWERBSTÄTIGE AM ARBEITSORT	152	94	.	.	Ried im Innkreis	46	35	44	2
<i>Index des Pendlersaldos</i>	<i>40,6</i>	<i>41,8</i>	.	.	St.Martin im Innkreis	28	19	28	-
<i>Index der Pendlermobilität</i>	<i>84,5</i>	<i>86,7</i>	.	.	aus and. Pol.Bez. des Bundesl.	132	92	129	3
<b>22 PETERSKIRCHEN</b>					Schärding	94	66	92	2
ERWERBSTÄTIGE AM WOHNORT	331	196	.	.	aus anderem Bundesland	13	7	-	13
Nichtpendler	57	25	.	.	ERWERBSTÄTIGE AM ARBEITSORT	585	385	.	.
Gemeinde-Binnenpendler	22	11	22	.	<i>Index des Pendlersaldos</i>	<i>91,7</i>	<i>102,1</i>	.	.
AUSPENDLER	252	160	235	17	<i>Index der Pendlermobilität</i>	<i>140,6</i>	<i>150,7</i>	.	.
in and. Gemeinde des Pol.Bez.	186	110	184	2	<b>25 RIED IM INNKREIS</b>				
Ried im Innkreis	102	57	102	-	ERWERBSTÄTIGE AM WOHNORT	5058	2843	.	.
in and. Pol.Bez. des Bundesl.	54	43	47	7	Nichtpendler	251	132	.	.
Grieskirchen	20	15	20	-	Gemeinde-Binnenpendler	3072	1545	3072	-
in anderes Bundesland	7	4	3	4	AUSPENDLER	1735	1166	1505	230
ins Ausland	5	3	1	4	in and. Gemeinde des Pol.Bez.	818	532	812	6
EINPENDLER	33	25	32	1	Aurolzmunster	175	120	173	2
aus and. Gemeinde des Pol.Bez.	19	12	19	-	Eberschwang	38	28	38	-
aus and. Pol.Bez. des Bundesl.	14	13	13	1	Geinberg	20	8	20	-
aus anderem Bundesland	-	-	-	-	Gurten	40	31	40	-
ERWERBSTÄTIGE AM ARBEITSORT	112	61	.	.	Hohenzell	62	50	62	-
<i>Index des Pendlersaldos</i>	<i>33,8</i>	<i>31,1</i>	.	.	Lohnsburg/KobornauBerw.	44	36	44	-
<i>Index der Pendlermobilität</i>	<i>86,1</i>	<i>94,4</i>	.	.	Neuhofen im Innkreis	50	27	50	-
<b>23 PRAMET</b>					Ort im Innkreis	30	22	30	-
ERWERBSTÄTIGE AM WOHNORT	451	268	.	.	Reichersberg	46	35	44	2
Nichtpendler	77	36	.	.	St.Martin im Innkreis	33	15	33	-
Gemeinde-Binnenpendler	96	44	96	.	Tumeltsham	122	71	122	-
AUSPENDLER	278	188	248	30	Utzenaich	27	19	27	-
in and. Gemeinde des Pol.Bez.	180	110	176	4	in and. Pol.Bez. des Bundesl.	651	467	605	46
Ried im Innkreis	106	55	103	3	Linz (Stadt)	135	91	120	15
in and. Pol.Bez. des Bundesl.	73	64	66	7	Wels (Stadt)	55	40	53	2
Vöcklabruck	34	29	31	3	Braunau/Inn	101	72	97	4
in anderes Bundesland	17	10	2	15	Braunau am Inn	51	37	50	1
ins Ausland	8	4	4	4	Grieskirchen	132	88	131	1
EINPENDLER	181	83	170	11	Grieskirchen	22	12	22	-
aus and. Gemeinde des Pol.Bez.	126	53	124	2	Haag am Hausruck	37	27	37	-
Waldzell	24	8	23	1	Linz-Land	36	31	30	6
aus and. Pol.Bez. des Bundesl.	47	24	45	2	Schärding	64	44	64	-
Vöcklabruck	27	10	26	1	Vöcklabruck	58	44	55	3
aus anderem Bundesland	8	6	1	7	Wels-Land	29	26	28	1
ERWERBSTÄTIGE AM ARBEITSORT	354	163	.	.	in anderes Bundesland	163	109	39	124
<i>Index des Pendlersaldos</i>	<i>78,5</i>	<i>60,8</i>	.	.	NIEDERÖSTERREICH	20	14	-	20
<i>Index der Pendlermobilität</i>	<i>101,8</i>	<i>101,1</i>	.	.	SALZBURG	57	40	39	18
<b>24 REICHERSBERG</b>					Salzburg (Stadt)	32	21	26	6
ERWERBSTÄTIGE AM WOHNORT	638	377	.	.	Salzburg-Umgeb.	21	16	11	10
Nichtpendler	82	49	.	.	WIEN	59	34	-	59
Gemeinde-Binnenpendler	81	48	81	.	ins Ausland	103	58	49	54
					EINPENDLER	8943	5106	8398	545
					aus and. Gemeinde des Pol.Bez.	5630	3056	5563	67
					Andrichsfurt	101	50	99	2
					Antiesenhofen	89	63	87	2
					Aurolzmunster	488	256	484	4
					Eberschwang	340	162	337	3
					Eitzing	126	76	125	1
					Geiersberg	68	42	65	3
					Geinberg	68	43	68	-
					Gurten	93	49	89	4
					Hohenzell	334	190	333	1
					Kirchdorf am Inn	21	10	18	3
					Kirchheim im Innkreis	99	55	99	-
					Lambrechten	95	55	94	1
					Lohnsburg/KobornauBerw.	250	156	244	6
					Mehrnbach	476	254	465	11

412 POL.BEZ.: RIED/INNKREIS

**Tabelle 1: Erwerbstätige nach Wohngemeinden, Arbeitsgemeinden und Geschlecht bzw. Pendelfrequenz**

Wohngemeinde, Arbeitsgemeinde	Insgesamt	dar.: männlich	Tagespendler	Nicht-tagespendler	Wohngemeinde, Arbeitsgemeinde	Insgesamt	dar.: männlich	Tagespendler	Nicht-tagespendler
<b>25 RIED IM INNKREIS (Forts.)</b>					<b>29 SCHILDORN (Forts.)</b>				
Mettmach	273	142	273	-	Gemeinde-Binnenpendler	29	15	29	-
Mühlheim am Inn	27	12	27	-	AUSPENDLER	386	252	369	17
Neuhofen im Innkreis	457	235	453	4	in and. Gemeinde des Pol.Bez.	302	185	300	2
Obernberg am Inn	88	66	85	3	Lohnsburg/Kobernaußerw.	26	22	26	-
Ort im Innkreis	91	57	91	-	Ried im Innkreis	179	100	179	-
Pattigham	144	74	142	2	in and. Pol.Bez. des Bundesl.	62	52	57	5
Peterskirchen	102	57	102	-	Vöcklabruck	29	24	28	1
Pramet	106	55	103	3	in anderes Bundesland	13	11	5	8
Reichersberg	92	50	90	2	ins Ausland	9	4	7	2
Schildorn	179	100	179	-	EINPENDLER	22	6	15	7
Senftenbach	86	52	84	2	aus and. Gemeinde des Pol.Bez.	17	5	14	3
St.Georgen b.Obernberg/I	27	14	26	1	aus and. Pol.Bez. des Bundesl.	2	1	1	1
St.Marienkirchen/Hausruck	101	52	101	-	aus anderem Bundesland	3	-	-	3
St.Martin im Innkreis	153	88	152	1	ERWERBSTÄTIGE AM ARBEITSORT	119	51	.	.
Taiskirchen im Innkreis	207	97	207	-	Index des Pendlersaldos	24,6	17,2	.	.
Tumeltsham	260	128	258	2	Index der Pendlermobilität	84,5	86,9	.	.
Utzenaich	165	91	163	2	<b>30 SENFTENBACH</b>				
Waldzell	257	144	255	2	ERWERBSTÄTIGE AM WOHNORT	328	201	.	.
Weilbach	60	25	60	-	Nichtpendler	31	14	.	.
Wippenham	94	48	93	1	Gemeinde-Binnenpendler	46	28	46	-
aus and. Pol.Bez. des Bundesl.	3029	1861	2799	230	AUSPENDLER	251	159	235	16
Linz(Stadt)	71	46	63	8	in and. Gemeinde des Pol.Bez.	188	116	186	2
Wels(Stadt)	73	52	68	5	Ried im Innkreis	86	52	84	2
Braunau/Inn	610	381	567	43	St.Martin im Innkreis	33	14	33	-
Altheim	99	61	95	4	in and. Pol.Bez. des Bundesl.	32	24	30	2
Aspach	120	65	119	1	ins Ausland	13	10	4	9
Braunau am Inn	62	45	53	9	EINPENDLER	94	72	84	10
Höhhhart	45	24	44	1	aus and. Gemeinde des Pol.Bez.	65	46	65	-
Polling im Innkreis	40	22	37	3	aus and. Pol.Bez. des Bundesl.	19	18	19	-
St.Johann am Walde	48	30	45	3	aus anderem Bundesland	10	8	-	10
Eferding	29	23	24	5	ERWERBSTÄTIGE AM ARBEITSORT	171	114	.	.
Gmunden	49	35	33	16	Index des Pendlersaldos	52,1	56,7	.	.
Grieskirchen	642	345	622	20	Index der Pendlermobilität	105,2	114,9	.	.
Gaspoltshofen	27	16	27	-	<b>26 ST.GEORGEN B.OBERNBERG/I</b>				
Geboltskirchen	46	27	44	2	ERWERBSTÄTIGE AM WOHNORT	255	142	.	.
Grieskirchen	31	16	31	-	Nichtpendler	52	23	.	.
Haag am Hausruck	86	36	85	1	Gemeinde-Binnenpendler	21	10	21	-
Hofkirchen a.d.Trattnach	28	13	28	-	AUSPENDLER	182	109	167	15
Kallham	28	15	28	-	in and. Gemeinde des Pol.Bez.	107	62	104	3
Pram	140	76	140	-	Obernberg am Inn	22	10	22	-
Rottenbach	38	18	38	-	Ried im Innkreis	27	14	26	1
Taufkirchen a.d.Trattnach	20	10	18	2	in and. Pol.Bez. des Bundesl.	43	32	41	2
Weibern	30	17	30	-	Braunau/Inn	26	19	25	1
Wendling	22	13	21	1	in anderes Bundesland	10	7	1	9
Linz-Land	53	41	46	7	ins Ausland	22	8	21	1
Schärding	949	594	896	53	EINPENDLER	59	36	55	4
Andorf	134	87	131	3	aus and. Gemeinde des Pol.Bez.	42	27	39	3
Brunnenthal	26	22	24	2	aus and. Pol.Bez. des Bundesl.	16	9	16	-
Dorf an der Pram	42	21	40	2	aus anderem Bundesland	1	-	-	1
Eggerding	45	24	45	-	ERWERBSTÄTIGE AM ARBEITSORT	132	69	.	.
Kopfling im Innkreis	22	16	17	5	Index des Pendlersaldos	51,8	48,6	.	.
Münzkirchen	26	16	23	3	Index der Pendlermobilität	94,5	102,1	.	.
Raab	51	30	48	3	<b>27 ST.MARIENKIRCHEN/HAUSRUCK</b>				
Riedau	95	51	94	1	ERWERBSTÄTIGE AM WOHNORT	343	196	.	.
Schärding	76	52	73	3	Nichtpendler	62	29	.	.
St.Florian am Inn	42	29	39	3	Gemeinde-Binnenpendler	20	9	20	-
St.Marienkirchen/Schärd.	55	39	53	2	AUSPENDLER	261	158	243	18
Suben	31	23	29	2	in and. Gemeinde des Pol.Bez.	185	105	180	5
Taufkirchen an der Pram	40	20	36	4	Eberschwang	30	17	28	2
Zell an der Pram	81	41	79	2	Ried im Innkreis	101	52	101	-
Vöcklabruck	435	267	401	34	in and. Pol.Bez. des Bundesl.	65	46	63	2
Ampflwang im Hausruckwald	53	26	50	3	Grieskirchen	41	29	41	-
Frankenburg am Hausruck	104	56	102	2	Haag am Hausruck	20	15	20	-
Ottwang am Hausruck	41	24	41	-	in anderes Bundesland	8	5	-	8
Vöcklabruck	27	17	26	1	ins Ausland	3	2	-	3
Wolfsegg am Hausruck	20	14	19	1					
Wels-Land	53	36	49	4					
aus anderem Bundesland	284	189	36	248					
NIEDERÖSTERREICH	27	23	-	27					
SALZBURG	59	41	36	23					
Salzburg(Stadt)	20	12	17	3					
Salzburg-Umgeb.	25	18	19	6					
STEIERMARK	23	16	-	23					
WIEN	138	86	-	138					
Wien 20.,Brigittenau	22	16	-	22					
ERWERBSTÄTIGE AM ARBEITSORT	12266	6783	.	.					
Index des Pendlersaldos	242,5	238,6	.	.					
Index der Pendlermobilität	211,1	220,6	.	.					
<b>29 SCHILDORN</b>									
ERWERBSTÄTIGE AM WOHNORT	483	297	.	.					
Nichtpendler	68	30	.	.					

**Tabelle 1: Erwerbstätige nach Wohngemeinden, Arbeitsgemeinden und Geschlecht bzw. Pendelfrequenz**

Wohngemeinde, Arbeitsgemeinde	Insge- samt	dar.: männ- lich	Tages- pendler	Nicht- tages- pendler	Wohngemeinde, Arbeitsgemeinde	Insge- samt	dar.: männ- lich	Tages- pendler	Nicht- tages- pendler
<b>27 ST.MARIENKIRCHEN/HAUSRUCK (Forts.)</b>					<b>32 TUMELTSHAM (Forts.)</b>				
EINPENDLER	15	6	10	5	AUSPENDLER	491	291	433	58
aus and. Gemeinde des Pol.Bez.	9	3	9	-	in and. Gemeinde des Pol.Bez.	365	203	361	4
aus and. Pol.Bez. des Bundesl.	1	-	1	-	Auroldmünster	29	22	28	1
aus anderem Bundesland	5	3	-	5	Ried im Innkreis	260	128	258	2
ERWERBSTÄTIGE AM ARBEITSORT	97	44	.	.	in and. Pol.Bez. des Bundesl.	84	56	68	16
Index des Pendlersaldos	28,3	22,4	.	.	Grieskirchen	20	13	20	-
Index der Pendlermobilität	80,5	83,7	.	.	in anderes Bundesland	30	23	1	29
					ins Ausland	12	9	3	9
					EINPENDLER	595	412	576	19
<b>28 ST.MARTIN IM INNKREIS</b>					aus and. Gemeinde des Pol.Bez.	451	303	446	5
ERWERBSTÄTIGE AM WOHNORT	779	449	.	.	Auroldmünster	33	19	31	2
Nichtpendler	67	36	.	.	Hohenzell	25	16	25	-
Gemeinde-Binnenpendler	181	77	181	-	Mehrnbach	23	17	23	-
AUSPENDLER	531	336	471	60	Ried im Innkreis	122	71	122	-
in and. Gemeinde des Pol.Bez.	358	221	357	1	Taiskirchen im Innkreis	25	18	25	-
Auroldmünster	24	14	24	-	aus and. Pol.Bez. des Bundesl.	133	103	129	4
Ort im Innkreis	45	29	45	-	Braunau/Inn	36	29	35	1
Reichersberg	28	19	28	-	Aspach	20	20	20	-
Ried im Innkreis	153	88	152	1	Grieskirchen	30	26	29	1
in and. Pol.Bez. des Bundesl.	95	73	79	16	Schärding	51	42	51	-
Schärding	26	15	26	-	aus anderem Bundesland	11	6	1	10
in anderes Bundesland	32	21	4	28	ERWERBSTÄTIGE AM ARBEITSORT	748	499	.	.
ins Ausland	46	21	31	15	Index des Pendlersaldos	116,1	132,0	.	.
					Index der Pendlermobilität	168,6	186,0	.	.
EINPENDLER	448	254	431	17	<b>33 UTZENAICH</b>				
aus and. Gemeinde des Pol.Bez.	338	173	336	2	ERWERBSTÄTIGE AM WOHNORT	662	400	.	.
Auroldmünster	35	21	35	-	Nichtpendler	109	50	.	.
Lambrecht	20	5	20	-	Gemeinde-Binnenpendler	69	38	69	-
Ort im Innkreis	41	24	41	-	AUSPENDLER	484	312	433	51
Reichersberg	20	10	20	-	in and. Gemeinde des Pol.Bez.	326	198	321	5
Ried im Innkreis	33	15	33	-	Auroldmünster	43	31	43	-
Senftenbach	33	14	33	-	Ried im Innkreis	165	91	163	2
Utzenaich	33	18	31	2	St.Martin im Innkreis	33	18	31	2
aus and. Pol.Bez. des Bundesl.	97	71	95	2	in and. Pol.Bez. des Bundesl.	96	72	83	13
Schärding	69	51	69	-	Schärding	26	17	25	1
aus anderem Bundesland	13	10	-	13	in anderes Bundesland	31	21	8	23
ERWERBSTÄTIGE AM ARBEITSORT	696	367	.	.	ins Ausland	31	21	21	10
Index des Pendlersaldos	89,3	81,7	.	.	EINPENDLER	158	111	155	3
Index der Pendlermobilität	125,7	131,4	.	.	aus and. Gemeinde des Pol.Bez.	124	82	124	-
					Auroldmünster	21	12	21	-
<b>31 TAISKIRCHEN IM INNKREIS</b>					Ried im Innkreis	27	19	27	-
ERWERBSTÄTIGE AM WOHNORT	1067	648	.	.	aus and. Pol.Bez. des Bundesl.	33	28	31	2
Nichtpendler	187	74	.	.	Schärding	20	18	20	-
Gemeinde-Binnenpendler	168	108	168	-	aus anderem Bundesland	1	1	-	1
AUSPENDLER	712	466	664	48	ERWERBSTÄTIGE AM ARBEITSORT	336	199	.	.
in and. Gemeinde des Pol.Bez.	357	198	350	7	Index des Pendlersaldos	50,8	49,8	.	.
Auroldmünster	23	16	22	1	Index der Pendlermobilität	97,0	105,8	.	.
Hohenzell	24	13	24	-	<b>34 WALDZELL</b>				
Ried im Innkreis	207	97	207	-	ERWERBSTÄTIGE AM WOHNORT	950	562	.	.
Tumeltsham	25	18	25	-	Nichtpendler	176	74	.	.
in and. Pol.Bez. des Bundesl.	311	242	297	14	Gemeinde-Binnenpendler	188	116	188	-
Linz(Stadt)	25	20	19	6	AUSPENDLER	586	372	546	40
Wels(Stadt)	36	32	34	2	in and. Gemeinde des Pol.Bez.	451	265	447	4
Grieskirchen	95	72	95	-	Auroldmünster	28	25	28	-
Haag am Hausruck	33	31	33	-	Lohnsburg/Kobernauberw.	79	43	78	1
Schärding	118	89	117	1	Pramet	24	8	23	1
Riedau	51	42	51	-	Ried im Innkreis	257	144	255	2
in anderes Bundesland	22	14	5	17	in and. Pol.Bez. des Bundesl.	86	69	75	11
ins Ausland	22	12	12	10	Braunau/Inn	21	14	20	1
EINPENDLER	148	104	141	7	Vöcklabruck	24	21	23	1
aus and. Gemeinde des Pol.Bez.	75	51	75	-	in anderes Bundesland	45	36	21	24
aus and. Pol.Bez. des Bundesl.	68	51	66	2	SALZBURG	30	24	21	9
Grieskirchen	26	18	26	-	Salzburg-Umgeb.	20	16	15	5
Schärding	37	29	36	1	ins Ausland	4	2	3	1
aus anderem Bundesland	5	2	-	5	EINPENDLER	185	140	172	13
ERWERBSTÄTIGE AM ARBEITSORT	503	286	.	.	aus and. Gemeinde des Pol.Bez.	140	99	138	2
Index des Pendlersaldos	47,1	44,1	.	.	Lohnsburg/Kobernauberw.	44	34	44	-
Index der Pendlermobilität	80,6	88,0	.	.	aus and. Pol.Bez. des Bundesl.	37	36	34	3
					aus anderem Bundesland	8	5	-	8
<b>32 TUMELTSHAM</b>									
ERWERBSTÄTIGE AM WOHNORT	644	378	.	.					
Nichtpendler	71	42	.	.					
Gemeinde-Binnenpendler	82	45	82	-					

412 POL.BEZ.: RIED/INNKREIS



**Tabelle 1: Erwerbstätige nach Wohngemeinden, Arbeitsgemeinden und Geschlecht bzw. Pendelfrequenz**

Wohngemeinde, Arbeitsgemeinde	Insgesamt	dar.: männlich	Tagespendler	Nicht-tagespendler	Wohngemeinde, Arbeitsgemeinde	Insgesamt	dar.: männlich	Tagespendler	Nicht-tagespendler
<b>34 WALDZELL (Forts.)</b>					<b>01 AFIESL (Forts.)</b>				
ERWERBSTÄTIGE AM ARBEITSORT	549	330	.	.	ins Ausland	5	4	-	5
<i>Index des Pendlersaldos</i>	<i>57,8</i>	<i>58,7</i>	.	.	EINPENDLER	20	10	14	6
<i>Index der Pendlermobilität</i>	<i>81,2</i>	<i>91,1</i>	.	.	aus and. Gemeinde des Pol.Bez.	14	9	12	2
<b>35 WEILBACH</b>					aus and. Pol.Bez. des Bundesl.	5	1	2	3
ERWERBSTÄTIGE AM WOHNORT	301	161	.	.	aus anderem Bundesland	1	-	-	1
Nichtpendler	61	33	.	.	ERWERBSTÄTIGE AM ARBEITSORT	59	24	.	.
Gemeinde-Binnenpendler	25	13	25	.	<i>Index des Pendlersaldos</i>	<i>31,4</i>	<i>20,3</i>	.	.
AUSPENDLER	215	115	200	15	<i>Index der Pendlermobilität</i>	<i>89,9</i>	<i>96,6</i>	.	.
in and. Gemeinde des Pol.Bez.	138	74	137	1	<b>02 AHORN</b>				
Ried im Innkreis	60	25	60	-	ERWERBSTÄTIGE AM WOHNORT	211	137	.	.
in and. Pol.Bez. des Bundesl.	35	26	34	1	Nichtpendler	24	15	.	.
in anderes Bundesland	7	4	-	7	Gemeinde-Binnenpendler	12	4	12	-
ins Ausland	35	11	29	6	AUSPENDLER	175	118	152	23
EINPENDLER	62	44	54	8	in and. Gemeinde des Pol.Bez.	50	23	49	1
aus and. Gemeinde des Pol.Bez.	49	35	46	3	in and. Pol.Bez. des Bundesl.	114	86	102	12
aus and. Pol.Bez. des Bundesl.	8	7	8	-	Linz(Stadt)	75	60	69	6
aus anderem Bundesland	5	2	-	5	Urfahr-Umgebung	21	13	21	-
ERWERBSTÄTIGE AM ARBEITSORT	148	90	.	.	in anderes Bundesland	9	7	-	9
<i>Index des Pendlersaldos</i>	<i>49,2</i>	<i>55,9</i>	.	.	ins Ausland	2	2	1	1
<i>Index der Pendlermobilität</i>	<i>92,0</i>	<i>98,8</i>	.	.	EINPENDLER	39	28	36	3
<b>36 WIPPENHAM</b>					aus and. Gemeinde des Pol.Bez.	20	18	20	-
ERWERBSTÄTIGE AM WOHNORT	263	149	.	.	aus and. Pol.Bez. des Bundesl.	18	9	16	2
Nichtpendler	33	18	.	.	aus anderem Bundesland	1	1	-	1
Gemeinde-Binnenpendler	16	7	16	-	ERWERBSTÄTIGE AM ARBEITSORT	75	47	.	.
AUSPENDLER	214	124	205	9	<i>Index des Pendlersaldos</i>	<i>35,5</i>	<i>34,3</i>	.	.
in and. Gemeinde des Pol.Bez.	157	86	156	1	<i>Index der Pendlermobilität</i>	<i>101,4</i>	<i>106,6</i>	.	.
Ried im Innkreis	94	48	93	1	<b>03 AIGEN IM MÜHLKREIS</b>				
in and. Pol.Bez. des Bundesl.	35	28	33	2	ERWERBSTÄTIGE AM WOHNORT	827	496	.	.
Braunau/Inn	21	15	21	-	Nichtpendler	70	32	.	.
in anderes Bundesland	6	5	2	4	Gemeinde-Binnenpendler	214	93	214	-
ins Ausland	16	5	14	2	AUSPENDLER	543	371	464	79
EINPENDLER	13	9	9	4	in and. Gemeinde des Pol.Bez.	271	165	268	3
aus and. Gemeinde des Pol.Bez.	6	3	5	1	Rohrbach/Oberösterreich	83	40	82	1
aus and. Pol.Bez. des Bundesl.	4	4	4	-	Schlägl	61	35	61	-
aus anderem Bundesland	3	2	-	3	Ulrichsberg	42	36	42	-
ERWERBSTÄTIGE AM ARBEITSORT	62	34	.	.	in and. Pol.Bez. des Bundesl.	230	177	192	38
<i>Index des Pendlersaldos</i>	<i>23,6</i>	<i>22,8</i>	.	.	Linz(Stadt)	142	105	119	23
<i>Index der Pendlermobilität</i>	<i>86,3</i>	<i>89,3</i>	.	.	Linz-Land	34	30	26	8
<b>413 POL.BEZ.: ROHRBACH</b>					in anderes Bundesland	20	17	-	20
ERWERBSTÄTIGE AM WOHNORT	25817	15836	.	.	ins Ausland	22	12	4	18
Nichtpendler	3335	1720	.	.	EINPENDLER	489	244	452	37
Gemeinde-Binnenpendler	4484	2243	4484	-	aus and. Gemeinde des Pol.Bez.	460	226	448	12
AUSPENDLER	17998	11873	15875	2123	Berg bei Rohrbach	30	18	28	2
in and. Gemeinde des Pol.Bez.	7834	4602	7708	126	Julbach	30	14	28	2
in and. Pol.Bez. des Bundesl.	8811	6355	7557	1254	Klafter am Hochficht	28	11	28	-
in anderes Bundesland	464	330	-	464	Peilstein im Mühlviertel	22	8	20	2
ins Ausland	889	586	610	279	Schlägl	118	61	118	-
EINPENDLER	9182	5434	8503	679	Ulrichsberg	89	38	89	-
aus and. Gemeinde des Pol.Bez.	7834	4602	7708	126	aus and. Pol.Bez. des Bundesl.	9	6	4	5
aus and. Pol.Bez. des Bundesl.	934	584	795	139	aus anderem Bundesland	20	12	-	20
aus anderem Bundesland	414	248	-	414	ERWERBSTÄTIGE AM ARBEITSORT	773	369	.	.
ERWERBSTÄTIGE AM ARBEITSORT	17001	9397	.	.	<i>Index des Pendlersaldos</i>	<i>93,5</i>	<i>74,4</i>	.	.
<i>Index des Pendlersaldos</i>	<i>65,9</i>	<i>59,3</i>	.	.	<i>Index der Pendlermobilität</i>	<i>124,8</i>	<i>124,0</i>	.	.
<i>Index der Pendlermobilität</i>	<i>105,3</i>	<i>109,3</i>	.	.	<b>04 ALTENFELDEN</b>				
<b>01 AFIESL</b>					ERWERBSTÄTIGE AM WOHNORT	1003	609	.	.
ERWERBSTÄTIGE AM WOHNORT	188	118	.	.	Nichtpendler	140	64	.	.
Nichtpendler	31	12	.	.	Gemeinde-Binnenpendler	157	75	157	-
Gemeinde-Binnenpendler	8	2	8	-	AUSPENDLER	706	470	617	89
AUSPENDLER	149	104	135	14	in and. Gemeinde des Pol.Bez.	287	163	284	3
in and. Gemeinde des Pol.Bez.	66	42	66	-	Lembach im Mühlkreis	21	10	21	-
in and. Pol.Bez. des Bundesl.	75	55	69	6	Neufelden	38	22	38	-
Linz(Stadt)	47	34	42	5	Niederwaldkirchen	23	9	23	-
in anderes Bundesland	3	3	-	3	Rohrbach/Oberösterreich	90	44	89	1
					St.Martin im Mühlkreis	24	21	23	1
					in and. Pol.Bez. des Bundesl.	380	281	333	47
					Linz(Stadt)	263	192	240	23
					Linz-Land	40	33	32	8

**Tabelle 1: Erwerbstätige nach Wohngemeinden, Arbeitsgemeinden und Geschlecht bzw. Pendelfrequenz**

Wohngemeinde, Arbeitsgemeinde	Insgesamt	dar.: männlich	Tagespendler	Nicht-tagespendler	Wohngemeinde, Arbeitsgemeinde	Insgesamt	dar.: männlich	Tagespendler	Nicht-tagespendler
<b>04 ALTENFELDEN (Forts.)</b>					<b>07 AUBERG (Forts.)</b>				
Urfahr-Umgebung	40	22	40	-	ERWERBSTÄTIGE AM ARBEITSORT	116	65	.	.
in anderes Bundesland	28	21	-	28	<i>Index des Pendlersaldos</i>	41,7	37,8	.	.
ins Ausland	11	5	-	11	<i>Index der Pendlermobilität</i>	73,4	78,5	.	.
EINPENDLER	330	223	305	25	<b>08 BERG BEI ROHRBACH</b>				
aus and. Gemeinde des Pol.Bez.	299	200	294	5	ERWERBSTÄTIGE AM WOHNORT	1144	701	.	.
Arnreit	24	16	23	1	Nichtpendler	119	73	.	.
Putzleinsdorf	29	22	29	-	Gemeinde-Binnenpendler	96	62	96	-
Sarleinsbach	29	22	29	-	AUSPENDLER	929	566	818	111
aus and. Pol.Bez. des Bundesl.	12	9	11	1	in and. Gemeinde des Pol.Bez.	594	316	585	9
aus anderem Bundesland	19	14	-	19	Aigen im Mühlkreis	30	18	28	2
ERWERBSTÄTIGE AM ARBEITSORT	627	362	.	.	Haslach an der Mühl	33	16	33	-
<i>Index des Pendlersaldos</i>	62,5	59,4	.	.	Oepping	24	21	24	-
<i>Index der Pendlermobilität</i>	103,3	113,8	.	.	Rohrbach/Oberösterreich	348	154	344	4
<b>05 ARNREIT</b>					Sarleinsbach	24	22	24	-
ERWERBSTÄTIGE AM WOHNORT	561	347	.	.	Schlägl	21	9	21	-
Nichtpendler	108	60	.	.	in and. Pol.Bez. des Bundesl.	293	223	228	65
Gemeinde-Binnenpendler	57	36	57	-	Linz (Stadt)	192	141	159	33
AUSPENDLER	396	251	360	36	Linz-Land	40	30	27	13
in and. Gemeinde des Pol.Bez.	244	134	241	3	in anderes Bundesland	26	19	-	26
Altenfelden	24	16	23	1	ins Ausland	16	8	5	11
Berg bei Rohrbach	28	20	28	-	EINPENDLER	432	351	409	23
Rohrbach/Oberösterreich	78	31	77	1	aus and. Gemeinde des Pol.Bez.	389	320	385	4
in and. Pol.Bez. des Bundesl.	141	111	119	22	Arnreit	28	20	28	-
Linz (Stadt)	96	72	87	9	Haslach an der Mühl	32	24	31	1
in anderes Bundesland	10	5	-	10	Oepping	41	36	41	-
ins Ausland	1	1	-	1	Rohrbach/Oberösterreich	37	28	37	-
EINPENDLER	87	72	83	4	Ulrichsberg	25	21	25	-
aus and. Gemeinde des Pol.Bez.	81	68	80	1	aus and. Pol.Bez. des Bundesl.	27	24	24	3
aus and. Pol.Bez. des Bundesl.	4	2	3	1	aus anderem Bundesland	16	7	-	16
aus anderem Bundesland	2	2	-	2	ERWERBSTÄTIGE AM ARBEITSORT	647	486	.	.
ERWERBSTÄTIGE AM ARBEITSORT	252	168	.	.	<i>Index des Pendlersaldos</i>	56,6	69,3	.	.
<i>Index des Pendlersaldos</i>	44,9	48,4	.	.	<i>Index der Pendlermobilität</i>	119,0	130,8	.	.
<i>Index der Pendlermobilität</i>	86,1	93,1	.	.	<b>09 HASLACH AN DER MÜHL</b>				
<b>06 ATZESBERG</b>					ERWERBSTÄTIGE AM WOHNORT	999	605	.	.
ERWERBSTÄTIGE AM WOHNORT	216	145	.	.	Nichtpendler	84	50	.	.
Nichtpendler	34	21	.	.	Gemeinde-Binnenpendler	239	95	239	-
Gemeinde-Binnenpendler	4	3	4	-	AUSPENDLER	676	460	577	99
AUSPENDLER	178	121	162	16	in and. Gemeinde des Pol.Bez.	318	192	311	7
in and. Gemeinde des Pol.Bez.	115	71	113	2	Berg bei Rohrbach	32	24	31	1
Sarleinsbach	43	30	43	-	Rohrbach/Oberösterreich	152	70	150	2
in and. Pol.Bez. des Bundesl.	54	44	46	8	in and. Pol.Bez. des Bundesl.	307	235	262	45
Linz (Stadt)	32	26	28	4	Linz (Stadt)	193	140	165	28
in anderes Bundesland	2	2	-	2	Linz-Land	34	30	30	4
ins Ausland	7	4	3	4	Urfahr-Umgebung	38	30	35	3
EINPENDLER	1	1	1	-	in anderes Bundesland	37	23	-	37
aus and. Gemeinde des Pol.Bez.	1	1	1	-	ins Ausland	14	10	4	10
aus and. Pol.Bez. des Bundesl.	-	-	-	-	EINPENDLER	371	174	342	29
aus anderem Bundesland	-	-	-	-	aus and. Gemeinde des Pol.Bez.	324	146	319	5
ERWERBSTÄTIGE AM ARBEITSORT	39	25	.	.	Berg bei Rohrbach	33	16	33	-
<i>Index des Pendlersaldos</i>	18,1	17,2	.	.	Lichtenau im Mühlkreis	32	13	30	2
<i>Index der Pendlermobilität</i>	82,9	84,1	.	.	Rohrbach/Oberösterreich	20	10	20	-
<b>07 AUBERG</b>					St.Oswald bei Haslach	23	11	23	-
ERWERBSTÄTIGE AM WOHNORT	278	172	.	.	St.Peter am Wimberg	23	10	22	1
Nichtpendler	77	41	.	.	St.Stefan am Walde	38	20	38	-
Gemeinde-Binnenpendler	18	10	18	-	aus and. Pol.Bez. des Bundesl.	28	17	23	5
AUSPENDLER	183	121	170	13	aus anderem Bundesland	19	11	-	19
in and. Gemeinde des Pol.Bez.	78	52	78	-	ERWERBSTÄTIGE AM ARBEITSORT	694	319	.	.
in and. Pol.Bez. des Bundesl.	96	61	89	7	<i>Index des Pendlersaldos</i>	69,5	52,7	.	.
Linz (Stadt)	53	32	50	3	<i>Index der Pendlermobilität</i>	104,8	104,8	.	.
in anderes Bundesland	5	4	-	5	<b>10 HELFENBERG</b>				
ins Ausland	4	4	3	1	ERWERBSTÄTIGE AM WOHNORT	425	265	.	.
EINPENDLER	21	14	18	3	Nichtpendler	41	25	.	.
aus and. Gemeinde des Pol.Bez.	18	12	17	1	Gemeinde-Binnenpendler	95	37	95	-
aus and. Pol.Bez. des Bundesl.	1	1	1	-	AUSPENDLER	289	203	249	40
aus anderem Bundesland	2	1	-	2	in and. Gemeinde des Pol.Bez.	64	34	62	2
					in and. Pol.Bez. des Bundesl.	215	163	187	28
					Linz (Stadt)	127	95	110	17
					Urfahr-Umgebung	59	40	58	1
					in anderes Bundesland	8	5	-	8

413 POL.BEZ.: ROHRBACH

**Tabelle 1: Erwerbstätige nach Wohngemeinden, Arbeitsgemeinden und Geschlecht bzw. Pendelfrequenz**

Wohngemeinde, Arbeitsgemeinde	Insge- samt	dar.: männ- lich	Tages- pendler	Nicht- tages- pendler	Wohngemeinde, Arbeitsgemeinde	Insge- samt	dar.: männ- lich	Tages- pendler	Nicht- tages- pendler
<b>10 HELFENBERG (Forts.)</b>					<b>13 JULBACH (Forts.)</b>				
ins Ausland	2	1	-	2	EINPENDLER	55	38	46	9
EINPENDLER	137	74	122	15	aus and. Gemeinde des Pol.Bez.	38	27	38	-
aus and. Gemeinde des Pol.Bez.	104	58	102	2	aus and. Pol.Bez. des Bundesl.	9	7	8	1
aus and. Pol.Bez. des Bundesl.	21	11	20	1	aus anderem Bundesland	8	4	-	8
aus anderem Bundesland	12	5	-	12	ERWERBSTÄTIGE AM ARBEITSORT	242	122	.	.
ERWERBSTÄTIGE AM ARBEITSORT	273	136	.	.	Index des Pendlersaldos	31,3	25,5	.	.
Index des Pendlersaldos	64,2	51,3	.	.	Index der Pendlermobilität	82,9	90,4	.	.
Index der Pendlermobilität	100,2	104,5	.	.	<b>14 KIRCHBERG OB DER DONAU</b>				
<b>11 HÖRBICH</b>					ERWERBSTÄTIGE AM WOHNORT	497	298	.	.
ERWERBSTÄTIGE AM WOHNORT	195	126	.	.	Nichtpendler	63	31	.	.
Nichtpendler	40	25	.	.	Gemeinde-Binnenpendler	73	36	73	-
Gemeinde-Binnenpendler	5	4	5	-	AUSPENDLER	361	231	322	39
AUSPENDLER	150	97	143	7	in and. Gemeinde des Pol.Bez.	145	92	143	2
in and. Gemeinde des Pol.Bez.	112	67	111	1	Lembach im Mühlkreis	23	13	23	-
Lembach im Mühlkreis	28	14	28	-	Rohrbach/Oberösterreich	24	9	23	1
Sarleinsbach	31	23	31	-	in and. Pol.Bez. des Bundesl.	208	134	179	29
in and. Pol.Bez. des Bundesl.	36	28	32	4	Linz(Stadt)	146	88	127	19
Linz(Stadt)	30	22	26	4	Urfahr-Umgebung	32	19	31	1
in anderes Bundesland	2	2	2	2	in anderes Bundesland	6	5	-	6
ins Ausland	-	-	-	-	ins Ausland	2	-	-	2
EINPENDLER	55	52	55	-	EINPENDLER	87	52	71	16
aus and. Gemeinde des Pol.Bez.	47	45	47	-	aus and. Gemeinde des Pol.Bez.	72	42	71	1
aus and. Pol.Bez. des Bundesl.	8	7	8	-	aus and. Pol.Bez. des Bundesl.	3	2	-	3
aus anderem Bundesland	-	-	-	-	aus anderem Bundesland	12	8	-	12
ERWERBSTÄTIGE AM ARBEITSORT	100	81	.	.	ERWERBSTÄTIGE AM ARBEITSORT	223	119	.	.
Index des Pendlersaldos	51,3	64,3	.	.	Index des Pendlersaldos	44,9	39,9	.	.
Index der Pendlermobilität	105,1	118,3	.	.	Index der Pendlermobilität	90,1	95,0	.	.
<b>12 HOFKIRCHEN IM MÜHLKREIS</b>					<b>15 KLAFFER AM HOCHFICHT</b>				
ERWERBSTÄTIGE AM WOHNORT	690	416	.	.	ERWERBSTÄTIGE AM WOHNORT	584	378	.	.
Nichtpendler	94	46	.	.	Nichtpendler	41	24	.	.
Gemeinde-Binnenpendler	204	98	204	-	Gemeinde-Binnenpendler	64	23	64	-
AUSPENDLER	392	272	330	62	AUSPENDLER	479	331	418	61
in and. Gemeinde des Pol.Bez.	145	98	141	4	in and. Gemeinde des Pol.Bez.	269	149	264	5
Lembach im Mühlkreis	20	13	20	-	Aigen im Mühlkreis	28	11	28	-
Rohrbach/Oberösterreich	20	6	19	1	Rohrbach/Oberösterreich	61	31	61	-
Sarleinsbach	26	22	26	-	Ulrichsberg	104	58	99	5
in and. Pol.Bez. des Bundesl.	205	148	166	39	in and. Pol.Bez. des Bundesl.	179	163	134	45
Linz(Stadt)	125	93	107	18	Linz(Stadt)	141	127	104	37
Linz-Land	26	19	17	9	in anderes Bundesland	7	5	-	7
in anderes Bundesland	11	9	-	11	ins Ausland	24	14	20	4
ins Ausland	31	17	23	8	EINPENDLER	46	16	43	3
EINPENDLER	237	123	230	7	aus and. Gemeinde des Pol.Bez.	44	15	43	1
aus and. Gemeinde des Pol.Bez.	203	102	202	1	aus and. Pol.Bez. des Bundesl.	-	-	-	-
Neustift im Mühlkreis	44	34	44	-	aus anderem Bundesland	2	1	-	2
Niederkappel	35	9	35	-	ERWERBSTÄTIGE AM ARBEITSORT	151	63	.	.
Pfarrkirchen i.Mühlkreis	43	15	42	1	Index des Pendlersaldos	25,9	16,7	.	.
aus and. Pol.Bez. des Bundesl.	29	17	28	1	Index der Pendlermobilität	89,9	91,8	.	.
aus anderem Bundesland	5	4	-	5	<b>16 KLEINZELL IM MÜHLKREIS</b>				
ERWERBSTÄTIGE AM ARBEITSORT	535	267	.	.	ERWERBSTÄTIGE AM WOHNORT	612	383	.	.
Index des Pendlersaldos	77,5	64,2	.	.	Nichtpendler	85	50	.	.
Index der Pendlermobilität	91,2	95,0	.	.	Gemeinde-Binnenpendler	65	29	65	-
<b>13 JULBACH</b>					AUSPENDLER	462	304	433	29
ERWERBSTÄTIGE AM WOHNORT	772	478	.	.	in and. Gemeinde des Pol.Bez.	136	82	135	1
Nichtpendler	133	50	.	.	Neufelden	28	13	28	-
Gemeinde-Binnenpendler	54	34	54	-	Rohrbach/Oberösterreich	20	7	20	-
AUSPENDLER	585	394	498	87	St.Martin im Mühlkreis	47	39	47	-
in and. Gemeinde des Pol.Bez.	295	169	287	8	in and. Pol.Bez. des Bundesl.	313	212	298	15
Aigen im Mühlkreis	30	14	28	2	Linz(Stadt)	207	130	199	8
Peilstein im Mühlviertel	29	21	29	-	Linz-Land	36	34	34	2
Rohrbach/Oberösterreich	59	24	57	2	Urfahr-Umgebung	35	18	34	1
Sarleinsbach	34	31	34	-	in anderes Bundesland	7	6	-	7
Ulrichsberg	65	37	65	-	ins Ausland	6	4	-	6
in and. Pol.Bez. des Bundesl.	233	183	172	61	EINPENDLER	117	54	107	10
Linz(Stadt)	187	144	140	47	aus and. Gemeinde des Pol.Bez.	100	42	99	1
Linz-Land	21	18	14	7	aus and. Pol.Bez. des Bundesl.	8	5	8	-
in anderes Bundesland	9	9	-	9	aus anderem Bundesland	9	7	-	9
ins Ausland	48	33	39	9					

**Tabelle 1: Erwerbstätige nach Wohngemeinden, Arbeitsgemeinden und Geschlecht bzw. Pendelfrequenz**

Wohngemeinde, Arbeitsgemeinde	Insgesamt	dar.: männlich	Tagespendler	Nicht-tagespendler	Wohngemeinde, Arbeitsgemeinde	Insgesamt	dar.: männlich	Tagespendler	Nicht-tagespendler
<b>16 KLEINZELL IM MÜHLKREIS (Forts.)</b>					<b>19 LICHTENAU IM MÜHLKREIS (Forts.)</b>				
ERWERBSTÄTIGE AM ARBEITSORT	267	133	.	.	ERWERBSTÄTIGE AM ARBEITSORT	59	34	.	.
<i>Index des Pendlersaldos</i>	43,6	34,7	.	.	<i>Index des Pendlersaldos</i>	25,8	22,4	.	.
<i>Index der Pendlermobilität</i>	94,6	93,5	.	.	<i>Index der Pendlermobilität</i>	89,1	92,1	.	.
<b>17 KOLLERSCHLAG</b>					<b>20 NEBELBERG</b>				
ERWERBSTÄTIGE AM WOHNORT	676	433	.	.	ERWERBSTÄTIGE AM WOHNORT	305	185	.	.
Nichtpendler	99	39	.	.	Nichtpendler	47	14	.	.
Gemeinde-Binnenpendler	60	32	60	.	Gemeinde-Binnenpendler	13	6	13	.
AUSPENDLER	517	362	462	55	AUSPENDLER	245	165	206	39
in and. Gemeinde des Pol.Bez.	200	127	195	5	in and. Gemeinde des Pol.Bez.	94	61	93	1
Rohrbach/Oberösterreich	60	24	60	-	Rohrbach/Oberösterreich	22	10	22	-
Sarleinsbach	44	34	44	-	in and. Pol.Bez. des Bundesl.	93	64	62	31
in and. Pol.Bez. des Bundesl.	204	161	167	37	Linz(Stadt)	74	48	54	20
Linz(Stadt)	144	111	119	25	in anderes Bundesland	4	3	-	4
Urfahr-Umgebung	29	27	26	3	ins Ausland	54	37	51	3
Ottensheim	22	20	19	3	EINPENDLER	7	4	7	-
in anderes Bundesland	3	1	-	3	aus and. Gemeinde des Pol.Bez.	7	4	7	-
ins Ausland	110	73	100	10	aus and. Pol.Bez. des Bundesl.	-	-	-	-
EINPENDLER	54	38	45	9	aus anderem Bundesland	-	-	-	-
aus and. Gemeinde des Pol.Bez.	44	29	44	-	ERWERBSTÄTIGE AM ARBEITSORT	67	24	.	.
aus and. Pol.Bez. des Bundesl.	3	2	1	2	<i>Index des Pendlersaldos</i>	22,0	13,0	.	.
aus anderem Bundesland	7	7	-	7	<i>Index der Pendlermobilität</i>	82,6	91,4	.	.
ERWERBSTÄTIGE AM ARBEITSORT	213	109	.	.	<b>21 NEUFELDEN</b>				
<i>Index des Pendlersaldos</i>	31,5	25,2	.	.	ERWERBSTÄTIGE AM WOHNORT	518	306	.	.
<i>Index der Pendlermobilität</i>	84,5	92,4	.	.	Nichtpendler	66	34	.	.
<b>18 LEMBACH IM MÜHLKREIS</b>					Gemeinde-Binnenpendler	120	49	120	-
ERWERBSTÄTIGE AM WOHNORT	621	358	.	.	AUSPENDLER	332	223	298	34
Nichtpendler	51	28	.	.	in and. Gemeinde des Pol.Bez.	137	91	135	2
Gemeinde-Binnenpendler	176	78	176	-	Niederwaldkirchen	22	15	22	-
AUSPENDLER	394	252	352	42	Rohrbach/Oberösterreich	26	12	25	1
in and. Gemeinde des Pol.Bez.	209	131	208	1	in and. Pol.Bez. des Bundesl.	179	118	161	18
Niederwaldkirchen	20	6	20	-	Linz(Stadt)	127	82	116	11
Rohrbach/Oberösterreich	34	14	34	-	in anderes Bundesland	12	11	-	12
Sarleinsbach	31	23	31	-	ins Ausland	4	3	2	2
in and. Pol.Bez. des Bundesl.	165	110	142	23	EINPENDLER	342	230	318	24
Linz(Stadt)	112	70	102	10	aus and. Gemeinde des Pol.Bez.	270	179	263	7
Linz-Land	20	14	13	7	Altenfelden	38	22	38	-
in anderes Bundesland	12	5	-	12	Kleinzell im Mühlkreis	28	13	28	-
ins Ausland	8	6	2	6	aus and. Pol.Bez. des Bundesl.	61	46	55	6
EINPENDLER	460	263	440	20	Linz(Stadt)	23	17	22	1
aus and. Gemeinde des Pol.Bez.	429	243	425	4	Urfahr-Umgebung	22	15	22	-
Altenfelden	21	10	21	-	aus anderem Bundesland	11	5	-	11
Hörbich	28	14	28	-	ERWERBSTÄTIGE AM ARBEITSORT	528	313	.	.
Hofkirchen im Mühlkreis	20	13	20	-	<i>Index des Pendlersaldos</i>	101,9	102,3	.	.
Kirchberg ob der Donau	23	13	23	-	<i>Index der Pendlermobilität</i>	130,1	148,0	.	.
Niederkappel	56	31	56	-	<b>29 NEUSTIFT IM MÜHLKREIS</b>				
Pfarrkirchen i.Mühlkreis	34	20	33	1	ERWERBSTÄTIGE AM WOHNORT	709	447	.	.
Putzleinsdorf	75	44	75	-	Nichtpendler	100	38	.	.
Sarleinsbach	50	28	48	2	Gemeinde-Binnenpendler	101	51	101	-
aus and. Pol.Bez. des Bundesl.	18	12	15	3	AUSPENDLER	508	358	423	85
aus anderem Bundesland	13	8	-	13	in and. Gemeinde des Pol.Bez.	156	104	151	5
ERWERBSTÄTIGE AM ARBEITSORT	687	369	.	.	Hofkirchen im Mühlkreis	44	34	44	-
<i>Index des Pendlersaldos</i>	110,6	103,1	.	.	Rohrbach/Oberösterreich	29	15	27	2
<i>Index der Pendlermobilität</i>	137,5	143,9	.	.	in and. Pol.Bez. des Bundesl.	223	169	167	56
<b>19 LICHTENAU IM MÜHLKREIS</b>					Linz(Stadt)	133	101	97	36
ERWERBSTÄTIGE AM WOHNORT	229	152	.	.	Schärding	21	17	20	1
Nichtpendler	35	19	.	.	in anderes Bundesland	14	8	-	14
Gemeinde-Binnenpendler	7	4	7	-	ins Ausland	115	77	105	10
AUSPENDLER	187	129	172	15	EINPENDLER	49	30	40	9
in and. Gemeinde des Pol.Bez.	128	79	124	4	aus and. Gemeinde des Pol.Bez.	36	21	34	2
Haslach an der Mühl	32	13	30	2	aus and. Pol.Bez. des Bundesl.	6	4	6	-
in and. Pol.Bez. des Bundesl.	54	46	47	7	aus anderem Bundesland	7	5	-	7
Linz(Stadt)	38	35	35	3	ERWERBSTÄTIGE AM ARBEITSORT	250	119	.	.
in anderes Bundesland	4	3	-	4	<i>Index des Pendlersaldos</i>	35,3	26,6	.	.
ins Ausland	1	1	1	-	<i>Index der Pendlermobilität</i>	78,6	86,8	.	.
EINPENDLER	17	11	15	2					
aus and. Gemeinde des Pol.Bez.	15	9	15	-					
aus and. Pol.Bez. des Bundesl.	-	-	-	-					
aus anderem Bundesland	2	2	-	2					

**Tabelle 1: Erwerbstätige nach Wohngemeinden, Arbeitsgemeinden und Geschlecht bzw. Pendelfrequenz**

Wohngemeinde, Arbeitsgemeinde	Insgesamt	dar.: männlich	Tagespendler	Nicht-tagespendler	Wohngemeinde, Arbeitsgemeinde	Insgesamt	dar.: männlich	Tagespendler	Nicht-tagespendler
<b>413 POL.BEZ.: ROHRBACH</b>									
<b>22 NIEDERKAPPEL</b>					<b>25 OEPPING</b>				
ERWERBSTÄTIGE AM WOHNORT	493	302	.	.	ERWERBSTÄTIGE AM WOHNORT	765	460	.	.
Nichtpendler	87	42	.	.	Nichtpendler	100	52	.	.
Gemeinde-Binnenpendler	37	19	37	-	Gemeinde-Binnenpendler	80	47	80	-
AUSPENDLER	369	241	336	33	AUSPENDLER	585	361	524	61
in and. Gemeinde des Pol.Bez.	198	119	195	3	in and. Gemeinde des Pol.Bez.	366	209	363	3
Hofkirchen im Mühlkreis	35	9	35	-	Berg bei Rohrbach	41	36	41	-
Lembach im Mühlkreis	56	31	56	-	Rohrbach/Oberösterreich	169	71	168	1
Sarleinsbach	31	28	30	1	Sarleinsbach	26	22	25	1
in and. Pol.Bez. des Bundesl.	160	112	137	23	in and. Pol.Bez. des Bundesl.	192	135	155	37
Linz(Stadt)	111	78	100	11	Linz(Stadt)	134	91	114	20
in anderes Bundesland	5	5	-	5	Linz-Land	24	18	16	8
ins Ausland	6	5	4	2	in anderes Bundesland	14	9	-	14
					ins Ausland	13	8	6	7
EINPENDLER	34	18	30	4	EINPENDLER	135	99	125	10
aus and. Gemeinde des Pol.Bez.	24	12	24	-	aus and. Gemeinde des Pol.Bez.	123	89	123	-
aus and. Pol.Bez. des Bundesl.	6	4	6	-	Berg bei Rohrbach	24	21	24	-
aus anderem Bundesland	4	2	-	4	aus and. Pol.Bez. des Bundesl.	5	3	2	3
ERWERBSTÄTIGE AM ARBEITSORT	158	79	.	.	aus anderem Bundesland	7	7	-	7
Index des Pendlersaldos	32,0	26,2	.	.	ERWERBSTÄTIGE AM ARBEITSORT	315	198	.	.
Index der Pendlermobilität	81,7	85,8	.	.	Index des Pendlersaldos	41,2	43,0	.	.
					Index der Pendlermobilität	94,1	100,0	.	.
<b>23 NIEDERWALDKIRCHEN</b>					<b>26 PEILSTEIN IM MÜHLVIERTEL</b>				
ERWERBSTÄTIGE AM WOHNORT	853	500	.	.	ERWERBSTÄTIGE AM WOHNORT	711	442	.	.
Nichtpendler	114	52	.	.	Nichtpendler	118	51	.	.
Gemeinde-Binnenpendler	203	115	203	-	Gemeinde-Binnenpendler	107	54	107	-
AUSPENDLER	536	333	492	44	AUSPENDLER	486	337	417	69
in and. Gemeinde des Pol.Bez.	106	65	104	2	in and. Gemeinde des Pol.Bez.	256	161	249	7
St.Martin im Mühlkreis	38	28	38	-	Aigen im Mühlkreis	22	8	20	2
in and. Pol.Bez. des Bundesl.	411	256	388	23	Rohrbach/Oberösterreich	74	34	73	1
Linz(Stadt)	261	145	245	16	Sarleinsbach	35	28	35	-
Linz-Land	31	26	27	4	Ulrichsberg	22	12	21	1
Urfahr-Umgebung	91	62	89	2	in and. Pol.Bez. des Bundesl.	180	136	138	42
Herzogsdorf	28	23	28	-	Linz(Stadt)	129	97	103	26
Ottensheim	25	20	25	-	Linz-Land	20	14	16	4
in anderes Bundesland	17	11	-	17	in anderes Bundesland	13	10	-	13
ins Ausland	2	1	-	2	ins Ausland	37	30	30	7
EINPENDLER	556	284	512	44	EINPENDLER	160	108	152	8
aus and. Gemeinde des Pol.Bez.	436	214	431	5	aus and. Gemeinde des Pol.Bez.	151	103	150	1
Altenfelden	23	9	23	-	Julbach	29	21	29	-
Lembach im Mühlkreis	20	6	20	-	aus and. Pol.Bez. des Bundesl.	2	1	2	-
Neufelden	22	15	22	-	aus anderem Bundesland	7	4	-	7
St.Martin im Mühlkreis	58	24	57	1	ERWERBSTÄTIGE AM ARBEITSORT	385	213	.	.
St.Peter am Wimberg	36	20	36	-	Index des Pendlersaldos	54,1	48,2	.	.
St.Ulrich im Mühlkreis	27	14	27	-	Index der Pendlermobilität	90,9	100,7	.	.
aus and. Pol.Bez. des Bundesl.	98	53	81	17					
Urfahr-Umgebung	51	26	48	3	<b>27 PFARRKIRCHEN I.MÜHLKREIS</b>				
Herzogsdorf	22	8	22	-	ERWERBSTÄTIGE AM WOHNORT	667	430	.	.
aus anderem Bundesland	22	17	-	22	Nichtpendler	113	65	.	.
ERWERBSTÄTIGE AM ARBEITSORT	873	451	.	.	Gemeinde-Binnenpendler	63	37	63	-
Index des Pendlersaldos	102,3	90,2	.	.	AUSPENDLER	491	328	407	84
Index der Pendlermobilität	128,0	123,4	.	.	in and. Gemeinde des Pol.Bez.	223	137	215	8
					Hofkirchen im Mühlkreis	43	15	42	1
<b>24 OBERKAPPEL</b>					Lembach im Mühlkreis	34	20	33	1
ERWERBSTÄTIGE AM WOHNORT	356	219	.	.	Rohrbach/Oberösterreich	22	12	21	1
Nichtpendler	51	21	.	.	Sarleinsbach	33	30	31	2
Gemeinde-Binnenpendler	27	13	27	-	in and. Pol.Bez. des Bundesl.	174	125	121	53
AUSPENDLER	278	185	210	68	Linz(Stadt)	113	80	86	27
in and. Gemeinde des Pol.Bez.	94	61	91	3	Linz-Land	31	24	14	17
in and. Pol.Bez. des Bundesl.	91	63	66	25	in anderes Bundesland	14	10	-	14
Linz(Stadt)	51	31	37	14	ins Ausland	80	56	71	9
in anderes Bundesland	8	4	-	8	EINPENDLER	76	44	63	13
ins Ausland	85	57	53	32	aus and. Gemeinde des Pol.Bez.	58	37	57	1
EINPENDLER	32	15	24	8	aus and. Pol.Bez. des Bundesl.	10	5	6	4
aus and. Gemeinde des Pol.Bez.	25	11	24	-	aus anderem Bundesland	8	2	-	8
aus and. Pol.Bez. des Bundesl.	1	-	-	1	ERWERBSTÄTIGE AM ARBEITSORT	252	146	.	.
aus anderem Bundesland	6	4	-	6	Index des Pendlersaldos	37,8	34,0	.	.
ERWERBSTÄTIGE AM ARBEITSORT	110	49	.	.	Index der Pendlermobilität	85,0	86,5	.	.
Index des Pendlersaldos	30,9	22,4	.	.					
Index der Pendlermobilität	87,1	91,3	.	.					

**Tabelle 1: Erwerbstätige nach Wohngemeinden, Arbeitsgemeinden und Geschlecht bzw. Pendelfrequenz**

Wohngemeinde, Arbeitsgemeinde	Insgesamt	dar.: männlich	Tages- pendler	Nicht- tages- pendler	Wohngemeinde, Arbeitsgemeinde	Insgesamt	dar.: männlich	Tages- pendler	Nicht- tages- pendler
<b>28 PUTZLEINSDORF</b>					<b>38 SARLEINSBACH</b>				
ERWERBSTÄTIGE AM WOHNORT	757	468	.	.	ERWERBSTÄTIGE AM WOHNORT	1017	637	.	.
Nichtpendler	128	64	.	.	Nichtpendler	140	82	.	.
Gemeinde-Binnenpendler	111	56	111	-	Gemeinde-Binnenpendler	326	209	326	-
AUSPENDLER	518	348	440	78	AUSPENDLER	551	346	485	66
in and. Gemeinde des Pol.Bez.	285	180	281	4	in and. Gemeinde des Pol.Bez.	277	150	274	3
Altenfelden	29	22	29	-	Altenfelden	29	22	29	-
Lembach im Mühlkreis	75	44	75	-	Lembach im Mühlkreis	50	28	48	2
Rohrbach/Oberösterreich	31	10	29	2	Rohrbach/Oberösterreich	76	29	75	1
Sarleinsbach	48	35	48	-	in and. Pol.Bez. des Bundesl.	253	183	204	49
in and. Pol.Bez. des Bundesl.	201	149	149	52	Linz(Stadt)	189	134	158	31
Linz(Stadt)	120	86	86	34	Linz-Land	22	18	16	6
Linz-Land	20	20	17	3	in anderes Bundesland	8	7	-	8
in anderes Bundesland	8	4	-	8	ins Ausland	13	6	7	6
ins Ausland	24	15	10	14	EINPENDLER	663	529	635	28
EINPENDLER	101	71	91	10	aus and. Gemeinde des Pol.Bez.	630	512	624	6
aus and. Gemeinde des Pol.Bez.	87	61	86	1	Atzesberg	43	30	43	-
aus and. Pol.Bez. des Bundesl.	6	4	5	1	Berg bei Rohrbach	24	22	24	-
aus anderem Bundesland	8	6	-	8	Hörbich	31	23	31	-
ERWERBSTÄTIGE AM ARBEITSORT	340	191	.	.	Hofkirchen im Mühlkreis	26	22	26	-
<i>Index des Pendlersaldos</i>	<i>44,9</i>	<i>40,8</i>	.	.	Julbach	34	31	34	-
<i>Index der Pendlermobilität</i>	<i>81,8</i>	<i>89,5</i>	.	.	Kollerschlag	44	34	44	-
<b>30 ROHRBACH/OBERÖSTERREICH</b>					Lembach im Mühlkreis	31	23	31	-
ERWERBSTÄTIGE AM WOHNORT	1127	605	.	.	Niederkappel	31	28	30	1
Nichtpendler	109	59	.	.	Oepping	26	22	25	1
Gemeinde-Binnenpendler	469	175	469	-	Peilstein im Mühlviertel	35	28	35	-
AUSPENDLER	549	371	478	71	Pfarrkirchen i.Mühlkreis	33	30	31	2
in and. Gemeinde des Pol.Bez.	222	143	221	1	Putzleinsdorf	48	35	48	-
Berg bei Rohrbach	37	28	37	-	Rohrbach/Oberösterreich	23	20	23	-
Haslach an der Mühl	20	10	20	-	aus and. Pol.Bez. des Bundesl.	13	8	11	2
Sarleinsbach	23	20	23	-	aus anderem Bundesland	20	9	-	20
in and. Pol.Bez. des Bundesl.	290	203	255	35	ERWERBSTÄTIGE AM ARBEITSORT	1129	820	.	.
Linz(Stadt)	215	149	194	21	<i>Index des Pendlersaldos</i>	<i>111,0</i>	<i>128,7</i>	.	.
Linz-Land	27	22	25	2	<i>Index der Pendlermobilität</i>	<i>119,4</i>	<i>137,4</i>	.	.
Urfahr-Umgebung	22	13	19	3	<b>39 SCHLÄGL</b>				
in anderes Bundesland	29	22	-	29	ERWERBSTÄTIGE AM WOHNORT	630	378	.	.
ins Ausland	8	3	2	6	Nichtpendler	58	39	.	.
EINPENDLER	2302	1023	2173	129	Gemeinde-Binnenpendler	86	42	86	-
aus and. Gemeinde des Pol.Bez.	2030	887	1996	34	AUSPENDLER	486	297	451	35
Aigen im Mühlkreis	83	40	82	1	in and. Gemeinde des Pol.Bez.	306	167	303	3
Altenfelden	90	44	89	1	Aigen im Mühlkreis	118	61	118	-
Arnreit	78	31	77	1	Rohrbach/Oberösterreich	86	43	84	2
Berg bei Rohrbach	348	154	344	4	Ulrichsberg	22	14	22	-
Haslach an der Mühl	152	70	150	2	in and. Pol.Bez. des Bundesl.	167	122	146	21
Hofkirchen im Mühlkreis	20	6	19	1	Linz(Stadt)	117	88	106	11
Julbach	59	24	57	2	in anderes Bundesland	9	6	-	9
Kirchberg ob der Donau	24	9	23	1	ins Ausland	4	2	2	2
Klafler am Hochficht	61	31	61	-	EINPENDLER	257	156	234	23
Kleinzell im Mühlkreis	20	7	20	-	aus and. Gemeinde des Pol.Bez.	234	143	229	5
Kollerschlag	60	24	60	-	Aigen im Mühlkreis	61	35	61	-
Lembach im Mühlkreis	34	14	34	-	Berg bei Rohrbach	21	9	21	-
Nebelberg	22	10	22	-	Ulrichsberg	37	24	37	-
Neufelden	26	12	25	1	aus and. Pol.Bez. des Bundesl.	12	7	5	7
Neustift im Mühlkreis	29	15	27	2	aus anderem Bundesland	11	6	-	11
Oepping	169	71	168	1	ERWERBSTÄTIGE AM ARBEITSORT	401	237	.	.
Peilstein im Mühlviertel	74	34	73	1	<i>Index des Pendlersaldos</i>	<i>63,7</i>	<i>62,7</i>	.	.
Pfarrkirchen i.Mühlkreis	22	12	21	1	<i>Index der Pendlermobilität</i>	<i>117,9</i>	<i>119,8</i>	.	.
Putzleinsdorf	31	10	29	2	<b>40 SCHÖNEGG</b>				
Sarleinsbach	76	29	75	1	ERWERBSTÄTIGE AM WOHNORT	265	161	.	.
Schlägl	86	43	84	2	Nichtpendler	34	13	.	.
St.Martin im Mühlkreis	34	12	33	1	Gemeinde-Binnenpendler	18	7	18	-
St.Oswald bei Haslach	35	12	35	-	AUSPENDLER	213	141	182	31
St.Peter am Wimberg	51	19	50	1	in and. Gemeinde des Pol.Bez.	35	19	35	-
St.Stefan am Walde	43	24	42	1	in and. Pol.Bez. des Bundesl.	163	108	147	16
Ulrichsberg	123	55	120	3	Linz(Stadt)	97	64	87	10
aus and. Pol.Bez. des Bundesl.	218	113	177	41	Urfahr-Umgebung	47	31	47	-
Linz(Stadt)	34	14	32	2	Bad Leonfelden	24	13	24	-
Linz-Land	28	15	23	5	in anderes Bundesland	5	5	-	5
Schärding	20	15	16	4	ins Ausland	10	9	-	10
Urfahr-Umgebung	71	33	71	-	EINPENDLER	35	14	28	7
aus anderem Bundesland	54	23	-	54	aus and. Gemeinde des Pol.Bez.	22	7	21	1
WIEN	43	21	-	43	aus and. Pol.Bez. des Bundesl.	12	6	7	5
ERWERBSTÄTIGE AM ARBEITSORT	2880	1257	.	.					
<i>Index des Pendlersaldos</i>	<i>255,5</i>	<i>207,8</i>	.	.					
<i>Index der Pendlermobilität</i>	<i>253,0</i>	<i>230,4</i>	.	.					

413 POL.BEZ.: ROHRBACH

**Tabelle 1: Erwerbstätige nach Wohngemeinden, Arbeitsgemeinden und Geschlecht bzw. Pendelfrequenz**

Wohngemeinde, Arbeitsgemeinde	Insgesamt	dar.: männlich	Tagespendler	Nicht-tagespendler	Wohngemeinde, Arbeitsgemeinde	Insgesamt	dar.: männlich	Tagespendler	Nicht-tagespendler
<b>40 SCHÖNEGG (Forts.)</b>					<b>32 ST.MARTIN IM MÜHLKREIS (Forts.)</b>				
aus anderem Bundesland	1	1	-	1	Linz(Stadt)	22	13	21	1
ERWERBSTÄTIGE AM ARBEITSORT	87	34	.	.	Urfahr-Umgebung	109	76	108	1
<i>Index des Pendlersaldos</i>	32,8	21,1	.	.	Feldkirchen an der Donau	45	31	44	1
<i>Index der Pendlermobilität</i>	93,6	96,3	.	.	Herzogsdorf	28	22	28	-
					aus anderem Bundesland	30	23	-	30
<b>41 SCHWARZENBERG/BÖHMERWALD</b>					ERWERBSTÄTIGE AM ARBEITSORT	1110	761	.	.
ERWERBSTÄTIGE AM WOHNORT	253	172	.	.	<i>Index des Pendlersaldos</i>	66,2	73,5	.	.
Nichtpendler	22	18	.	.	<i>Index der Pendlermobilität</i>	103,7	116,9	.	.
Gemeinde-Binnenpendler	22	14	22	-	<b>33 ST.OSWALD BEI HASLACH</b>				
AUSPENDLER	209	140	158	51	ERWERBSTÄTIGE AM WOHNORT	264	162	.	.
in and. Gemeinde des Pol.Bez.	97	61	92	5	Nichtpendler	31	18	.	.
Ulrichsberg	39	26	38	1	Gemeinde-Binnenpendler	23	9	23	-
in and. Pol.Bez. des Bundesl.	60	48	43	17	AUSPENDLER	210	135	182	28
Linz(Stadt)	46	37	31	15	in and. Gemeinde des Pol.Bez.	114	63	113	1
in anderes Bundesland	7	5	-	7	Haslach an der Mühl	23	11	23	-
ins Ausland	45	26	23	22	Rohrbach/Oberösterreich	35	12	35	-
EINPENDLER	42	33	24	18	in and. Pol.Bez. des Bundesl.	83	62	66	17
aus and. Gemeinde des Pol.Bez.	17	9	16	1	Linz(Stadt)	56	41	46	10
aus and. Pol.Bez. des Bundesl.	14	13	8	6	in anderes Bundesland	8	6	-	8
aus anderem Bundesland	11	11	-	11	ins Ausland	5	4	3	2
ERWERBSTÄTIGE AM ARBEITSORT	86	65	.	.	EINPENDLER	26	17	22	4
<i>Index des Pendlersaldos</i>	34,0	37,8	.	.	aus and. Gemeinde des Pol.Bez.	22	15	21	1
<i>Index der Pendlermobilität</i>	99,2	100,6	.	.	aus and. Pol.Bez. des Bundesl.	1	1	1	-
					aus anderem Bundesland	3	1	-	3
<b>31 ST.JOHANN AM WIMBERG</b>					ERWERBSTÄTIGE AM ARBEITSORT	80	44	.	.
ERWERBSTÄTIGE AM WOHNORT	438	278	.	.	<i>Index des Pendlersaldos</i>	30,3	27,2	.	.
Nichtpendler	78	38	.	.	<i>Index der Pendlermobilität</i>	89,4	93,8	.	.
Gemeinde-Binnenpendler	42	21	42	-	<b>34 ST.PETER AM WIMBERG</b>				
AUSPENDLER	318	219	287	31	ERWERBSTÄTIGE AM WOHNORT	790	497	.	.
in and. Gemeinde des Pol.Bez.	71	44	71	-	Nichtpendler	100	65	.	.
in and. Pol.Bez. des Bundesl.	232	166	215	17	Gemeinde-Binnenpendler	140	61	140	-
Linz(Stadt)	160	112	153	7	AUSPENDLER	550	371	507	43
Urfahr-Umgebung	42	30	41	1	in and. Gemeinde des Pol.Bez.	231	132	228	3
in anderes Bundesland	11	5	-	11	Haslach an der Mühl	23	10	22	1
ins Ausland	4	4	1	3	Niederwaldkirchen	36	20	36	-
EINPENDLER	44	22	32	12	Rohrbach/Oberösterreich	51	19	50	1
aus and. Gemeinde des Pol.Bez.	26	12	24	2	St.Martin im Mühlkreis	36	29	36	-
aus and. Pol.Bez. des Bundesl.	8	5	8	-	in and. Pol.Bez. des Bundesl.	306	230	279	27
aus anderem Bundesland	10	5	-	10	Linz(Stadt)	202	149	189	13
ERWERBSTÄTIGE AM ARBEITSORT	164	81	.	.	Linz-Land	29	27	21	8
<i>Index des Pendlersaldos</i>	37,4	29,1	.	.	Urfahr-Umgebung	54	36	53	1
<i>Index der Pendlermobilität</i>	82,6	86,7	.	.	in anderes Bundesland	10	7	-	10
					ins Ausland	3	2	-	3
<b>32 ST.MARTIN IM MÜHLKREIS</b>					EINPENDLER	117	60	108	9
ERWERBSTÄTIGE AM WOHNORT	1678	1035	.	.	aus and. Gemeinde des Pol.Bez.	91	47	91	-
Nichtpendler	129	67	.	.	aus and. Pol.Bez. des Bundesl.	17	9	17	-
Gemeinde-Binnenpendler	395	226	395	-	aus anderem Bundesland	9	4	-	9
AUSPENDLER	1154	742	1082	72	ERWERBSTÄTIGE AM ARBEITSORT	357	186	.	.
in and. Gemeinde des Pol.Bez.	161	76	157	4	<i>Index des Pendlersaldos</i>	45,2	37,4	.	.
Niederwaldkirchen	58	24	57	1	<i>Index der Pendlermobilität</i>	84,4	86,7	.	.
Rohrbach/Oberösterreich	34	12	33	1	<b>35 ST.STEFAN AM WALDE</b>				
in and. Pol.Bez. des Bundesl.	959	642	921	38	ERWERBSTÄTIGE AM WOHNORT	342	225	.	.
Linz(Stadt)	616	400	597	19	Nichtpendler	62	35	.	.
Eferding	42	25	41	1	Gemeinde-Binnenpendler	19	10	19	-
Linz-Land	83	76	81	2	AUSPENDLER	261	180	234	27
Leonding	24	21	24	-	in and. Gemeinde des Pol.Bez.	139	81	137	2
Urfahr-Umgebung	153	84	151	2	Haslach an der Mühl	38	20	38	-
Feldkirchen an der Donau	26	5	26	-	Rohrbach/Oberösterreich	43	24	42	1
Ottensheim	50	28	49	1	in and. Pol.Bez. des Bundesl.	115	93	97	18
Walding	32	25	32	-	Linz(Stadt)	76	59	65	11
Wels-Land	22	22	18	4	Urfahr-Umgebung	20	15	18	2
in anderes Bundesland	19	14	-	19	in anderes Bundesland	5	4	-	5
ins Ausland	15	10	4	11	ins Ausland	2	2	-	2
EINPENDLER	586	468	540	46	EINPENDLER	27	16	20	7
aus and. Gemeinde des Pol.Bez.	370	306	363	7	aus and. Gemeinde des Pol.Bez.	20	12	20	-
Altenfelden	24	21	23	1	aus and. Pol.Bez. des Bundesl.	-	-	-	-
Kleinzell im Mühlkreis	47	39	47	-	aus anderem Bundesland	7	4	-	7
Niederwaldkirchen	38	28	38	-					
St.Peter am Wimberg	36	29	36	-					
aus and. Pol.Bez. des Bundesl.	186	139	177	9					

**Tabelle 1: Erwerbstätige nach Wohngemeinden, Arbeitsgemeinden und Geschlecht bzw. Pendelfrequenz**

Wohngemeinde, Arbeitsgemeinde	Insgesamt	dar.: männlich	Tagespendler	Nicht-tagespendler	Wohngemeinde, Arbeitsgemeinde	Insgesamt	dar.: männlich	Tagespendler	Nicht-tagespendler
<b>413 POL.BEZ.: ROHRBACH</b>									
<b>35 ST.STEFAN AM WALDE (Forts.)</b>					<b>42 ULRICHSBERG (Forts.)</b>				
ERWERBSTÄTIGE AM ARBEITSORT	108	61	.	.	ERWERBSTÄTIGE AM ARBEITSORT	977	596	.	.
<i>Index des Pendlersaldos</i>	31,6	27,1	.	.	<i>Index des Pendlersaldos</i>	73,0	73,1	.	.
<i>Index der Pendlermobilität</i>	84,2	87,1	.	.	<i>Index der Pendlermobilität</i>	90,5	96,1	.	.
<b>36 ST.ULRICH IM MÜHLKREIS</b>					<b>414 POL.BEZ.: SCHÄRDING</b>				
ERWERBSTÄTIGE AM WOHNORT	285	173	.	.	ERWERBSTÄTIGE AM WOHNORT	25452	15286	.	.
Nichtpendler	63	31	.	.	Nichtpendler	3108	1545	.	.
Gemeinde-Binnenpendler	6	2	6	.	Gemeinde-Binnenpendler	4737	2410	4737	.
AUSPENDLER	216	140	195	21	AUSPENDLER	17607	11331	16076	1531
in and. Gemeinde des Pol.Bez.	90	56	89	1	in and. Gemeinde des Pol.Bez.	8524	5140	8428	96
Niederwaldkirchen	27	14	27	.	in and. Pol.Bez. des Bundesl.	5975	4374	5415	560
in and. Pol.Bez. des Bundesl.	118	78	105	13	in anderes Bundesland	559	394	46	513
Linz(Stadt)	86	54	78	8	ins Ausland	2549	1423	2187	362
in anderes Bundesland	5	3	.	5	EINPENDLER	10733	6676	10151	582
ins Ausland	3	3	1	2	aus and. Gemeinde des Pol.Bez.	8524	5140	8428	96
EINPENDLER	45	32	39	6	aus and. Pol.Bez. des Bundesl.	1840	1283	1709	131
aus and. Gemeinde des Pol.Bez.	32	24	32	.	aus anderem Bundesland	369	253	14	355
aus and. Pol.Bez. des Bundesl.	7	4	7	.	ERWERBSTÄTIGE AM ARBEITSORT	18578	10631	.	.
aus anderem Bundesland	6	4	.	6	<i>Index des Pendlersaldos</i>	73,0	69,5	.	.
ERWERBSTÄTIGE AM ARBEITSORT	114	65	.	.	<i>Index der Pendlermobilität</i>	111,3	117,8	.	.
<i>Index des Pendlersaldos</i>	40,0	37,6	.	.	<b>01 ALTSCHWENDT</b>				
<i>Index der Pendlermobilität</i>	91,6	99,4	.	.	ERWERBSTÄTIGE AM WOHNORT	293	168	.	.
<b>37 ST.VEIT IM MÜHLKREIS</b>					Nichtpendler	56	25	.	.
ERWERBSTÄTIGE AM WOHNORT	527	322	.	.	Gemeinde-Binnenpendler	23	11	23	.
Nichtpendler	68	37	.	.	AUSPENDLER	214	132	199	15
Gemeinde-Binnenpendler	64	31	64	.	in and. Gemeinde des Pol.Bez.	69	42	68	1
AUSPENDLER	395	254	358	37	in and. Pol.Bez. des Bundesl.	138	89	129	9
in and. Gemeinde des Pol.Bez.	40	22	40	.	Grieskirchen	74	46	73	1
in and. Pol.Bez. des Bundesl.	336	218	318	18	in anderes Bundesland	4	1	.	4
Linz(Stadt)	222	133	209	13	ins Ausland	3	.	2	1
Linz-Land	30	25	28	2	EINPENDLER	89	79	75	14
Urfahr-Umgebung	73	49	72	1	aus and. Gemeinde des Pol.Bez.	17	13	16	1
Oberneukirchen	33	24	33	.	aus and. Pol.Bez. des Bundesl.	67	62	59	8
in anderes Bundesland	16	11	.	16	Grieskirchen	20	16	20	.
ins Ausland	3	3	.	3	aus anderem Bundesland	5	4	.	5
EINPENDLER	66	41	58	8	ERWERBSTÄTIGE AM ARBEITSORT	168	115	.	.
aus and. Gemeinde des Pol.Bez.	27	20	24	3	<i>Index des Pendlersaldos</i>	57,3	68,5	.	.
aus and. Pol.Bez. des Bundesl.	36	19	34	2	<i>Index der Pendlermobilität</i>	103,4	125,6	.	.
Urfahr-Umgebung	26	12	25	1	<b>02 ANDORF</b>				
aus anderem Bundesland	3	2	.	3	ERWERBSTÄTIGE AM WOHNORT	2187	1307	.	.
ERWERBSTÄTIGE AM ARBEITSORT	198	109	.	.	Nichtpendler	207	97	.	.
<i>Index des Pendlersaldos</i>	37,6	33,9	.	.	Gemeinde-Binnenpendler	532	260	532	.
<i>Index der Pendlermobilität</i>	87,5	91,6	.	.	AUSPENDLER	1448	950	1344	104
<b>42 ULRICHSBERG</b>					in and. Gemeinde des Pol.Bez.	659	374	656	3
ERWERBSTÄTIGE AM WOHNORT	1339	815	.	.	Kopling im Innkreis	20	13	20	.
Nichtpendler	148	80	.	.	Raab	50	30	50	.
Gemeinde-Binnenpendler	404	234	404	.	Riedau	59	50	59	.
AUSPENDLER	787	501	689	98	Schärding	184	63	182	2
in and. Gemeinde des Pol.Bez.	410	214	406	4	Sigharting	59	46	59	.
Aigen im Mühlkreis	89	38	89	.	St.Florian am Inn	39	25	39	.
Berg bei Rohrbach	25	21	25	.	Taufkirchen an der Pram	98	58	98	.
Rohrbach/Oberösterreich	123	55	120	3	Zell an der Pram	20	12	20	.
Schlägl	37	24	37	.	in and. Pol.Bez. des Bundesl.	653	499	612	41
in and. Pol.Bez. des Bundesl.	323	254	253	70	Linz(Stadt)	101	77	86	15
Linz(Stadt)	250	195	204	46	Wels(Stadt)	111	95	106	5
Linz-Land	22	20	20	2	Grieskirchen	82	54	80	2
in anderes Bundesland	14	9	.	14	Grieskirchen	26	18	26	.
ins Ausland	40	24	30	10	Neumarkt im Hausruckkreis	20	16	20	.
EINPENDLER	425	282	394	31	Linz-Land	28	25	20	8
aus and. Gemeinde des Pol.Bez.	394	265	386	8	Ried/Innkreis	255	181	251	4
Aigen im Mühlkreis	42	36	42	.	Lambrechten	35	31	35	.
Julbach	65	37	65	.	Ried im Innkreis	134	87	131	3
Klafter am Hochficht	104	58	99	5	Wels-Land	23	20	21	2
Peilstein im Mühlviertel	22	12	21	1	in anderes Bundesland	53	37	5	48
Schlägl	22	14	22	.	ins Ausland	83	40	71	12
Schwarzenberg/Böhmerwald	39	26	38	1	EINPENDLER	646	356	613	33
aus and. Pol.Bez. des Bundesl.	12	8	8	4	aus and. Gemeinde des Pol.Bez.	490	271	487	3
aus anderem Bundesland	19	9	.	19	Diersbach	52	32	52	.
					Eggerding	22	12	22	.



**Tabelle 1: Erwerbstätige nach Wohngemeinden, Arbeitsgemeinden und Geschlecht bzw. Pendelfrequenz**

Wohngemeinde, Arbeitsgemeinde	Insge- samt	dar.: männ- lich	Tages- pendler	Nicht- tages- pendler	Wohngemeinde, Arbeitsgemeinde	Insge- samt	dar.: männ- lich	Tages- pendler	Nicht- tages- pendler
<b>414 POL.BEZ.: SCHÄRDING</b>									
<b>02 ANDORF (Forts.)</b>					<b>05 DORF AN DER PRAM</b>				
Enzenkirchen	37	17	37	-	ERWERBSTÄTIGE AM WOHNORT	438	261	.	.
Kopfung im Innkreis	30	20	29	1	Nichtpendler	80	33	.	.
Raab	42	22	42	-	Gemeinde-Binnenpendler	52	33	52	-
Schärding	29	16	28	1	AUSPENDLER	306	195	284	22
Sigharting	32	13	32	-	in and. Gemeinde des Pol.Bez.	78	50	78	-
St.Florian am Inn	20	12	20	-	Riedau	43	34	43	-
Taufkirchen an der Pram	48	27	47	1	in and. Pol.Bez. des Bundesl.	211	136	202	9
Zell an der Pram	28	16	28	-	Wels(Stadt)	36	28	36	-
aus and. Pol.Bez. des Bundesl.	130	70	122	8	Grieskirchen	75	42	75	-
Grieskirchen	46	27	46	-	Neumarkt im Hausruckkreis	20	12	20	-
Ried/Innkreis	59	31	59	-	Ried/Innkreis	64	35	62	2
Lambrecht	21	11	21	-	Ried im Innkreis	42	21	40	2
aus anderem Bundesland	26	15	4	22	in anderem Bundesland	11	6	2	9
ERWERBSTÄTIGE AM ARBEITSORT	1385	713	.	.	ins Ausland	6	3	2	4
Index des Pendlersaldos	63,3	54,6	.	.	EINPENDLER	96	74	84	12
Index der Pendlermobilität	95,7	99,9	.	.	aus and. Gemeinde des Pol.Bez.	36	33	28	8
					aus and. Pol.Bez. des Bundesl.	58	39	56	2
					Grieskirchen	24	18	24	-
					Ried/Innkreis	21	17	21	-
					aus anderem Bundesland	2	2	-	2
<b>03 BRUNNENTHAL</b>					<b>06 EGGERDING</b>				
ERWERBSTÄTIGE AM WOHNORT	919	511	.	.	ERWERBSTÄTIGE AM WOHNORT	624	371	.	.
Nichtpendler	82	38	.	.	Nichtpendler	101	55	.	.
Gemeinde-Binnenpendler	68	36	68	-	Gemeinde-Binnenpendler	73	30	73	-
AUSPENDLER	769	437	693	76	AUSPENDLER	450	286	420	30
in and. Gemeinde des Pol.Bez.	470	250	461	9	in and. Gemeinde des Pol.Bez.	178	105	176	2
Freinberg	24	19	24	-	Andorf	22	12	22	-
Schärding	295	127	289	6	Schärding	52	19	52	-
St.Florian am Inn	33	21	33	-	St.Marienkirchen/Schärd.	20	13	20	-
Taufkirchen an der Pram	48	35	47	1	Taufkirchen an der Pram	26	19	26	-
in and. Pol.Bez. des Bundesl.	134	107	112	22	in and. Pol.Bez. des Bundesl.	213	143	208	5
Linz(Stadt)	33	27	28	5	Linz(Stadt)	21	17	18	3
Ried/Innkreis	41	34	38	3	Ried/Innkreis	148	89	148	-
Ried im Innkreis	26	22	24	2	Ort im Innkreis	20	10	20	-
in anderes Bundesland	23	15	-	23	Ried im Innkreis	45	24	45	-
ins Ausland	142	65	120	22	in anderem Bundesland	19	14	4	15
EINPENDLER	233	187	220	13	ins Ausland	40	24	32	8
aus and. Gemeinde des Pol.Bez.	206	166	204	2	EINPENDLER	111	70	106	5
Münzkirchen	20	17	20	-	aus and. Gemeinde des Pol.Bez.	73	35	73	-
Rainbach im Innkreis	20	14	20	-	aus and. Pol.Bez. des Bundesl.	34	32	33	1
Schardenberg	27	24	26	1	Ried/Innkreis	27	26	27	-
aus and. Pol.Bez. des Bundesl.	18	15	16	2	aus anderem Bundesland	4	3	-	4
aus anderem Bundesland	9	6	-	9	ERWERBSTÄTIGE AM ARBEITSORT	285	155	.	.
ERWERBSTÄTIGE AM ARBEITSORT	383	261	.	.	Index des Pendlersaldos	45,7	41,8	.	.
Index des Pendlersaldos	41,7	51,1	.	.	Index der Pendlermobilität	89,9	96,0	.	.
Index der Pendlermobilität	109,0	122,1	.	.					
<b>04 DIERSBACH</b>					<b>07 ENGELHARTSZELL</b>				
ERWERBSTÄTIGE AM WOHNORT	733	446	.	.	ERWERBSTÄTIGE AM WOHNORT	518	305	.	.
Nichtpendler	119	51	.	.	Nichtpendler	75	38	.	.
Gemeinde-Binnenpendler	43	19	43	-	Gemeinde-Binnenpendler	140	59	140	-
AUSPENDLER	571	376	533	38	AUSPENDLER	303	208	247	56
in and. Gemeinde des Pol.Bez.	391	237	391	-	in and. Gemeinde des Pol.Bez.	109	75	102	7
Andorf	52	32	52	-	Schärding	27	15	26	1
Kopfung im Innkreis	23	16	23	-	in and. Pol.Bez. des Bundesl.	134	96	111	23
Schärding	65	14	65	-	Linz(Stadt)	50	37	39	11
Sigharting	43	34	43	-	ins Ausland	9	6	2	7
St.Florian am Inn	20	14	20	-	ins Ausland	51	31	32	19
Taufkirchen an der Pram	80	49	80	-	EINPENDLER	219	149	201	18
in and. Pol.Bez. des Bundesl.	121	97	109	12	aus and. Gemeinde des Pol.Bez.	142	102	140	2
Linz(Stadt)	29	24	27	2	St.Aegidi	33	25	33	-
Wels(Stadt)	21	17	21	-	Waldkirchen am Wesen	20	14	19	1
Grieskirchen	21	15	19	2	aus and. Pol.Bez. des Bundesl.	70	45	61	9
Ried/Innkreis	24	16	21	3	Rohrbach	33	21	32	1
in anderes Bundesland	19	15	-	19	aus anderem Bundesland	7	2	-	7
ins Ausland	40	27	33	7	ERWERBSTÄTIGE AM ARBEITSORT	434	246	.	.
EINPENDLER	37	24	31	6	Index des Pendlersaldos	83,8	80,7	.	.
aus and. Gemeinde des Pol.Bez.	28	18	28	-	Index der Pendlermobilität	100,8	117,0	.	.
aus and. Pol.Bez. des Bundesl.	3	3	3	-					
aus anderem Bundesland	6	3	-	6					
ERWERBSTÄTIGE AM ARBEITSORT	199	94	.	.					
Index des Pendlersaldos	27,1	21,1	.	.					
Index der Pendlermobilität	82,9	89,7	.	.					

**Tabelle 1: Erwerbstätige nach Wohngemeinden, Arbeitsgemeinden und Geschlecht bzw. Pendelfrequenz**

Wohngemeinde, Arbeitsgemeinde	Insgesamt	dar.: männlich	Tages- pendler	Nicht- tages- pendler	Wohngemeinde, Arbeitsgemeinde	Insgesamt	dar.: männlich	Tages- pendler	Nicht- tages- pendler
<b>08 ENZENKIRCHEN</b>					<b>10 FREINBERG (Forts.)</b>				
ERWERBSTÄTIGE AM WOHNORT	773	480	.	.	aus anderem Bundesland	20	20	-	20
Nichtpendler	131	59	.	.	ERWERBSTÄTIGE AM ARBEITSORT	839	704	.	.
Gemeinde-Binnenpendler	92	38	92	-	<i>Index des Pendlersaldos</i>	134,0	180,1	.	.
AUSPENDLER	550	383	495	55	<i>Index der Pendlermobilität</i>	173,0	216,1	.	.
in and. Gemeinde des Pol.Bez.	276	165	272	4	<b>11 KOPFING IM INNKREIS</b>				
Andorf	37	17	37	-	ERWERBSTÄTIGE AM WOHNORT	964	594	.	.
Kopfing im Innkreis	23	17	22	1	Nichtpendler	144	70	.	.
Raab	21	14	21	-	Gemeinde-Binnenpendler	264	133	264	-
Schärding	42	17	42	-	AUSPENDLER	556	391	466	90
Sigharting	32	25	32	-	in and. Gemeinde des Pol.Bez.	258	171	248	10
Taufkirchen an der Pram	34	19	34	-	Andorf	30	20	29	1
in and. Pol.Bez. des Bundesl.	223	181	203	20	Freinberg	21	17	21	-
Linz(Stadt)	48	45	43	5	Schärding	61	30	58	3
Wels(Stadt)	22	18	22	-	Taufkirchen an der Pram	26	20	24	2
Grieskirchen	72	52	71	1	in and. Pol.Bez. des Bundesl.	224	169	177	47
Ried/Innkreis	38	27	38	-	Linz(Stadt)	55	46	48	7
in anderes Bundesland	15	12	1	14	Wels(Stadt)	20	15	17	3
ins Ausland	36	25	19	17	Grieskirchen	58	34	55	3
EINPENDLER	91	46	70	21	Ried/Innkreis	30	19	25	5
aus and. Gemeinde des Pol.Bez.	56	22	56	-	Ried im Innkreis	22	16	17	5
aus and. Pol.Bez. des Bundesl.	20	15	14	6	in anderes Bundesland	21	13	-	21
aus anderem Bundesland	15	9	-	15	ins Ausland	53	38	41	12
ERWERBSTÄTIGE AM ARBEITSORT	314	143	.	.	EINPENDLER	403	291	384	19
<i>Index des Pendlersaldos</i>	40,6	29,8	.	.	aus and. Gemeinde des Pol.Bez.	304	217	301	3
<i>Index der Pendlermobilität</i>	82,9	89,4	.	.	Andorf	20	13	20	-
<b>09 ESTERNBERG</b>					Diersbach	23	16	23	-
ERWERBSTÄTIGE AM WOHNORT	1264	807	.	.	Enzenkirchen	23	17	22	1
Nichtpendler	141	76	.	.	Münzkirchen	21	20	21	-
Gemeinde-Binnenpendler	170	92	170	-	St.Aegidi	52	26	52	-
AUSPENDLER	953	639	897	56	St.Roman	48	32	48	-
in and. Gemeinde des Pol.Bez.	446	306	444	2	aus and. Pol.Bez. des Bundesl.	87	67	83	4
Freinberg	86	82	85	1	Grieskirchen	51	35	51	-
Münzkirchen	35	18	35	-	Natternbach	25	14	25	-
Schärding	120	56	120	-	aus anderem Bundesland	12	7	-	12
St.Florian am Inn	37	26	37	-	ERWERBSTÄTIGE AM ARBEITSORT	811	494	.	.
Taufkirchen an der Pram	28	20	28	-	<i>Index des Pendlersaldos</i>	84,1	83,2	.	.
in and. Pol.Bez. des Bundesl.	119	101	105	14	<i>Index der Pendlermobilität</i>	99,5	114,8	.	.
Linz(Stadt)	44	36	37	7	<b>12 MAYRHOF</b>				
Ried/Innkreis	22	19	22	-	ERWERBSTÄTIGE AM WOHNORT	120	69	.	.
in anderes Bundesland	15	8	-	15	Nichtpendler	25	11	.	.
ins Ausland	373	224	348	25	Gemeinde-Binnenpendler	2	2	2	-
EINPENDLER	78	46	70	8	AUSPENDLER	93	56	88	5
aus and. Gemeinde des Pol.Bez.	71	42	69	2	in and. Gemeinde des Pol.Bez.	41	25	41	-
aus and. Pol.Bez. des Bundesl.	1	1	1	-	in and. Pol.Bez. des Bundesl.	48	30	45	3
aus anderem Bundesland	6	3	-	6	Ried/Innkreis	35	19	34	1
ERWERBSTÄTIGE AM ARBEITSORT	389	214	.	.	in anderes Bundesland	2	1	-	2
<i>Index des Pendlersaldos</i>	30,8	26,5	.	.	ins Ausland	2	-	2	-
<i>Index der Pendlermobilität</i>	81,6	84,9	.	.	EINPENDLER	-	-	-	-
<b>10 FREINBERG</b>					aus and. Gemeinde des Pol.Bez.	-	-	-	-
ERWERBSTÄTIGE AM WOHNORT	626	391	.	.	aus and. Pol.Bez. des Bundesl.	-	-	-	-
Nichtpendler	63	34	.	.	aus anderem Bundesland	-	-	-	-
Gemeinde-Binnenpendler	128	91	128	-	ERWERBSTÄTIGE AM ARBEITSORT	27	13	.	.
AUSPENDLER	435	266	394	41	<i>Index des Pendlersaldos</i>	22,5	18,8	.	.
in and. Gemeinde des Pol.Bez.	101	70	96	5	<i>Index der Pendlermobilität</i>	77,5	81,2	.	.
Schärding	30	15	29	1	<b>13 MÜNZKIRCHEN</b>				
in and. Pol.Bez. des Bundesl.	36	34	28	8	ERWERBSTÄTIGE AM WOHNORT	1141	715	.	.
in anderes Bundesland	9	8	-	9	Nichtpendler	152	79	.	.
ins Ausland	289	154	270	19	Gemeinde-Binnenpendler	218	106	218	-
EINPENDLER	648	579	619	29	AUSPENDLER	771	530	712	59
aus and. Gemeinde des Pol.Bez.	598	532	595	3	in and. Gemeinde des Pol.Bez.	467	326	464	3
Brunnenthal	24	19	24	-	Brunnenthal	20	17	20	-
Esternberg	86	82	85	1	Freinberg	51	43	50	1
Kopfing im Innkreis	21	17	21	-	Kopfing im Innkreis	21	20	21	-
Münzkirchen	51	43	50	1	Schärding	141	65	141	-
Rainbach im Innkreis	35	32	35	-	St.Florian am Inn	44	31	44	-
Schärding	58	53	58	-	Taufkirchen an der Pram	55	42	53	2
Schardenberg	112	99	112	-	Wernstein am Inn	21	16	21	-
St.Florian am Inn	24	23	24	-	in and. Pol.Bez. des Bundesl.	137	105	118	19
St.Roman	34	31	34	-					
Wernstein am Inn	42	38	42	-					
aus and. Pol.Bez. des Bundesl.	30	27	24	6					

414 POL.BEZ.: SCHÄRDING

**Tabelle 1: Erwerbstätige nach Wohngemeinden, Arbeitsgemeinden und Geschlecht bzw. Pendelfrequenz**

Wohngemeinde, Arbeitsgemeinde	Insge- samt	dar.: männ- lich	Tages- pendler	Nicht- tages- pendler	Wohngemeinde, Arbeitsgemeinde	Insge- samt	dar.: männ- lich	Tages- pendler	Nicht- tages- pendler
<b>13 MÜNZKIRCHEN (Forts.)</b>					<b>15 RAINBACH IM INNKREIS (Forts.)</b>				
Linz(Stadt)	34	26	29	5	ERWERBSTÄTIGE AM ARBEITSORT	233	127	.	.
Ried/Innkreis	39	28	35	4	<i>Index des Pendlersaldos</i>	32,1	30,2	.	.
Ried im Innkreis	26	16	23	3	<i>Index der Pendlermobilität</i>	83,9	88,3	.	.
in anderes Bundesland	30	19	3	27					
ins Ausland	137	80	127	10					
EINPENDLER	318	189	302	16	<b>16 RIEDAU</b>				
aus and. Gemeinde des Pol.Bez.	291	172	287	4	ERWERBSTÄTIGE AM WOHNORT	919	549	.	.
Esternberg	35	18	35	-	Nichtpendler	73	34	.	.
Rainbach im Innkreis	32	21	32	-	Gemeinde-Binnenpendler	258	143	258	-
St.Roman	56	33	56	-	AUSPENDLER	588	372	533	55
aus and. Pol.Bez. des Bundesl.	15	9	15	-	in and. Gemeinde des Pol.Bez.	145	77	143	2
aus anderem Bundesland	12	8	-	12	Schärding	25	10	23	2
					Zell an der Pram	49	25	49	-
ERWERBSTÄTIGE AM ARBEITSORT	688	374	.	.	in and. Pol.Bez. des Bundesl.	402	262	381	21
<i>Index des Pendlersaldos</i>	60,3	52,3	.	.	Linz(Stadt)	57	45	53	4
<i>Index der Pendlermobilität</i>	95,4	100,6	.	.	Wels(Stadt)	51	35	47	4
					Grieskirchen	114	65	113	1
					Grieskirchen	22	13	22	-
					Neumarkt im Hausruckkreis	22	13	22	-
					Ried/Innkreis	145	89	143	2
					Ried im Innkreis	95	51	94	1
					in anderes Bundesland	29	26	3	26
					ins Ausland	12	7	6	6
<b>14 RAAB</b>					EINPENDLER	610	484	576	34
ERWERBSTÄTIGE AM WOHNORT	980	588	.	.	aus and. Gemeinde des Pol.Bez.	359	278	355	4
Nichtpendler	112	63	.	.	Andorf	59	50	59	-
Gemeinde-Binnenpendler	246	144	246	-	Riedau	40	31	43	-
					Raab	40	31	40	-
AUSPENDLER	622	381	581	41	Zell an der Pram	84	56	84	-
in and. Gemeinde des Pol.Bez.	251	134	250	1	aus and. Pol.Bez. des Bundesl.	231	188	221	10
Andorf	42	22	42	-	Grieskirchen	87	68	87	-
Riedau	40	31	40	-	Kallham	34	27	34	-
Schärding	55	26	55	-	Ried/Innkreis	88	69	88	-
St.Willibald	28	5	28	-	Taiskirchen im Innkreis	51	42	51	-
Taufkirchen an der Pram	20	10	20	-	aus anderem Bundesland	20	18	-	20
in and. Pol.Bez. des Bundesl.	333	224	316	17	ERWERBSTÄTIGE AM ARBEITSORT	941	661	.	.
Linz(Stadt)	55	46	53	2	<i>Index des Pendlersaldos</i>	102,4	120,4	.	.
Wels(Stadt)	41	33	40	1	<i>Index der Pendlermobilität</i>	130,4	155,9	.	.
Grieskirchen	129	67	128	1					
Peuerbach	21	8	20	1					
Ried/Innkreis	76	50	72	4					
Ried im Innkreis	51	30	48	3					
in anderes Bundesland	20	14	5	15					
ins Ausland	18	9	10	8					
EINPENDLER	521	407	489	32	<b>22 SCHÄRDING</b>				
aus and. Gemeinde des Pol.Bez.	301	219	301	-	ERWERBSTÄTIGE AM WOHNORT	2131	1179	.	.
Andorf	50	30	50	-	Nichtpendler	129	74	.	.
Enzenkirchen	21	14	21	-	Gemeinde-Binnenpendler	831	345	831	-
St.Willibald	33	26	33	-	AUSPENDLER	1171	760	1029	142
Zell an der Pram	23	15	23	-	in and. Gemeinde des Pol.Bez.	503	309	496	7
aus and. Pol.Bez. des Bundesl.	193	166	185	8	Andorf	29	16	28	1
Grieskirchen	87	72	86	1	Freinberg	58	53	58	-
Ried/Innkreis	51	45	51	-	St.Florian am Inn	115	63	114	1
aus anderem Bundesland	27	22	3	24	Suben	51	37	50	1
					Taufkirchen an der Pram	70	43	69	1
ERWERBSTÄTIGE AM ARBEITSORT	879	614	.	.	Wernstein am Inn	31	19	29	2
<i>Index des Pendlersaldos</i>	89,7	104,4	.	.	in and. Pol.Bez. des Bundesl.	376	279	345	31
<i>Index der Pendlermobilität</i>	116,6	134,0	.	.	Linz(Stadt)	85	59	74	11
					Wels(Stadt)	44	36	41	3
					Braunau/Inn	24	18	23	1
					Grieskirchen	35	24	35	-
					Ried/Innkreis	140	101	135	5
					Ried im Innkreis	76	52	73	3
					in anderes Bundesland	62	44	2	60
					WIEN	27	17	-	27
					ins Ausland	230	128	186	44
<b>15 RAINBACH IM INNKREIS</b>					EINPENDLER	2943	1240	2814	129
ERWERBSTÄTIGE AM WOHNORT	726	420	.	.	aus and. Gemeinde des Pol.Bez.	2588	1046	2560	28
Nichtpendler	123	57	.	.	Andorf	184	63	182	2
Gemeinde-Binnenpendler	52	31	52	-	Brunnenthal	295	127	289	6
					Diersbach	65	14	65	-
AUSPENDLER	551	332	516	35	Eggerding	52	19	52	-
in and. Gemeinde des Pol.Bez.	391	233	385	6	Engelhartszell	27	15	26	1
Brunnenthal	20	14	20	-	Enzenkirchen	42	17	42	-
Freinberg	35	32	35	-	Esternberg	120	56	120	-
Münzkirchen	32	21	32	-	Freinberg	30	15	29	1
Schärding	122	37	121	1	Kopfung im Innkreis	61	30	58	3
St.Florian am Inn	46	31	45	1	Münzkirchen	141	65	141	-
Taufkirchen an der Pram	61	51	60	1	Raab	55	26	55	-
in and. Pol.Bez. des Bundesl.	98	72	82	16	Rainbach im Innkreis	122	37	121	1
Linz(Stadt)	28	21	24	4	Riedau	25	10	23	2
Ried/Innkreis	31	18	28	3	Schardenberg	133	62	133	-
in anderes Bundesland	12	7	2	10					
ins Ausland	50	20	47	3					
EINPENDLER	58	39	55	3					
aus and. Gemeinde des Pol.Bez.	54	37	54	-					
aus and. Pol.Bez. des Bundesl.	2	1	1	1					
aus anderem Bundesland	2	1	-	2					

414 POL.BEZ.: SCHÄRDING



**Tabelle 1: Erwerbstätige nach Wohngemeinden, Arbeitsgemeinden und Geschlecht bzw. Pendelfrequenz**

Wohngemeinde, Arbeitsgemeinde	Insgesamt	dar.: männlich	Tagespendler	Nicht-tagespendler	Wohngemeinde, Arbeitsgemeinde	Insgesamt	dar.: männlich	Tagespendler	Nicht-tagespendler
<b>19 ST.MARIENKIRCHEN/SCHÄRD. (Forts.)</b>					<b>25 SUBEN (Forts.)</b>				
EINPENDLER	190	119	184	6	in anderes Bundesland	13	11	1	12
aus and. Gemeinde des Pol.Bez.	163	105	161	2	ins Ausland	50	27	45	5
Eggerding	20	13	20	-	EINPENDLER	332	211	319	13
St.Florian am Inn	21	14	20	1	aus and. Gemeinde des Pol.Bez.	241	154	236	5
aus and. Pol.Bez. des Bundesl.	23	12	23	-	Schärding	51	37	50	1
aus anderem Bundesland	4	2	-	4	St.Florian am Inn	38	20	38	-
ERWERBSTÄTIGE AM ARBEITSORT	427	240	.	.	St.Marienkirchen/Schärd.	44	35	44	-
Index des Pendlersaldos	50,5	46,2	.	.	aus and. Pol.Bez. des Bundesl.	87	53	83	4
Index der Pendlermobilität	94,4	99,6	.	.	Ried/Innkreis	68	44	66	2
					aus anderem Bundesland	4	4	-	4
<b>20 ST.ROMAN</b>					ERWERBSTÄTIGE AM ARBEITSORT	437	276	.	.
ERWERBSTÄTIGE AM WOHNORT	781	492	.	.	Index des Pendlersaldos	81,7	84,4	.	.
Nichtpendler	145	73	.	.	Index der Pendlermobilität	142,4	144,6	.	.
Gemeinde-Binnenpendler	79	47	79	-	<b>26 TAUFKIRCHEN AN DER PRAM</b>				
AUSPENDLER	557	372	526	31	ERWERBSTÄTIGE AM WOHNORT	1324	782	.	.
in and. Gemeinde des Pol.Bez.	369	239	368	1	Nichtpendler	158	81	.	.
Freinberg	34	31	34	-	Gemeinde-Binnenpendler	351	186	351	-
Kopfig im Innkreis	48	32	48	-	AUSPENDLER	815	515	720	95
Münzkirchen	56	33	56	-	in and. Gemeinde des Pol.Bez.	404	218	396	8
Schärding	93	38	93	-	Andorf	48	27	47	1
Taufkirchen an der Pram	32	26	32	-	Schärding	158	55	154	4
in and. Pol.Bez. des Bundesl.	89	70	79	10	St.Florian am Inn	43	31	41	2
Linz(Stadt)	20	16	17	3	in and. Pol.Bez. des Bundesl.	287	225	251	36
in anderes Bundesland	13	11	3	10	Linz(Stadt)	52	45	41	11
ins Ausland	86	52	76	10	Wels(Stadt)	51	39	49	2
EINPENDLER	86	66	76	10	Grieskirchen	35	24	32	3
aus and. Gemeinde des Pol.Bez.	69	53	68	1	Ried/Innkreis	85	58	79	6
aus and. Pol.Bez. des Bundesl.	8	6	8	-	Ried im Innkreis	40	20	36	4
aus anderem Bundesland	9	7	-	9	in anderes Bundesland	29	22	7	22
ERWERBSTÄTIGE AM ARBEITSORT	310	186	.	.	ins Ausland	95	50	66	29
Index des Pendlersaldos	39,7	37,8	.	.	EINPENDLER	953	654	933	20
Index der Pendlermobilität	82,3	89,0	.	.	aus and. Gemeinde des Pol.Bez.	865	593	857	8
<b>21 ST.WILLIBALD</b>					Andorf	98	58	98	-
ERWERBSTÄTIGE AM WOHNORT	535	328	.	.	Brunnenthal	48	35	47	1
Nichtpendler	65	34	.	.	Diersbach	80	49	80	-
Gemeinde-Binnenpendler	96	38	96	-	Eggerding	26	19	26	-
AUSPENDLER	374	256	349	25	Enzenkirchen	34	19	34	-
in and. Gemeinde des Pol.Bez.	135	83	135	-	Esternberg	28	20	28	-
Raab	33	26	33	-	Kopfig im Innkreis	26	20	24	2
in and. Pol.Bez. des Bundesl.	219	159	208	11	Münzkirchen	55	42	53	2
Linz(Stadt)	33	29	31	2	Raab	20	10	20	-
Wels(Stadt)	34	30	32	2	Rainbach im Innkreis	61	51	60	1
Grieskirchen	104	65	102	2	Schärding	70	43	69	1
Peuerbach	24	13	24	-	St.Florian am Inn	81	57	80	1
Ried/Innkreis	26	16	25	1	St.Marienkirchen/Schärd.	29	25	29	-
in anderes Bundesland	10	6	-	10	St.Roman	32	26	32	-
ins Ausland	10	8	6	4	Suben	22	13	22	-
EINPENDLER	167	56	148	19	Zell an der Pram	23	18	23	-
aus and. Gemeinde des Pol.Bez.	101	33	101	-	aus and. Pol.Bez. des Bundesl.	76	53	75	1
Raab	28	5	28	-	Grieskirchen	38	26	38	-
aus and. Pol.Bez. des Bundesl.	56	16	47	9	Ried/Innkreis	25	19	25	-
Grieskirchen	26	6	26	-	aus anderem Bundesland	12	8	1	11
aus anderem Bundesland	10	7	-	10	ERWERBSTÄTIGE AM ARBEITSORT	1462	921	.	.
ERWERBSTÄTIGE AM ARBEITSORT	328	128	.	.	Index des Pendlersaldos	110,4	117,8	.	.
Index des Pendlersaldos	61,3	39,0	.	.	Index der Pendlermobilität	133,5	149,5	.	.
Index der Pendlermobilität	101,1	95,1	.	.	<b>27 VICHTENSTEIN</b>				
<b>25 SUBEN</b>					ERWERBSTÄTIGE AM WOHNORT	333	207	.	.
ERWERBSTÄTIGE AM WOHNORT	535	327	.	.	Nichtpendler	20	17	.	.
Nichtpendler	27	14	.	.	Gemeinde-Binnenpendler	25	9	25	-
Gemeinde-Binnenpendler	78	51	78	-	AUSPENDLER	288	181	250	38
AUSPENDLER	430	262	394	36	in and. Gemeinde des Pol.Bez.	129	81	128	1
in and. Gemeinde des Pol.Bez.	249	133	244	5	Schärding	31	7	31	-
Schärding	111	45	109	2	in and. Pol.Bez. des Bundesl.	65	49	49	16
St.Florian am Inn	42	28	42	-	Linz(Stadt)	26	20	22	4
Taufkirchen an der Pram	22	13	22	-	in anderes Bundesland	3	2	-	3
in and. Pol.Bez. des Bundesl.	118	91	104	14	ins Ausland	91	49	73	18
Linz(Stadt)	20	14	16	4	EINPENDLER	15	7	13	2
Ried/Innkreis	58	46	54	4	aus and. Gemeinde des Pol.Bez.	12	6	12	-
Ried im Innkreis	31	23	29	2	aus and. Pol.Bez. des Bundesl.	1	-	1	-
					aus anderem Bundesland	2	1	-	2

414 POL.BEZ.: SCHÄRDING

**Tabelle 1: Erwerbstätige nach Wohngemeinden, Arbeitsgemeinden und Geschlecht bzw. Pendelfrequenz**

Wohngemeinde, Arbeitsgemeinde	Insgesamt	dar.: männlich	Tages- pendler	Nicht- tages- pendler	Wohngemeinde, Arbeitsgemeinde	Insgesamt	dar.: männlich	Tages- pendler	Nicht- tages- pendler
					<b>414 POL.BEZ.: SCHÄRDING</b>				
<b>27 VICHTENSTEIN (Forts.)</b>					<b>30 ZELL AN DER PRAM (Forts.)</b>				
ERWERBSTÄTIGE AM ARBEITSORT	60	33	.	.	in anderes Bundesland	21	11	2	19
<i>Index des Pendlersaldos</i>	18,0	15,9	.	.	ins Ausland	16	11	8	8
<i>Index der Pendlermobilität</i>	91,0	90,8	.	.	EINPENDLER	229	121	219	10
<b>28 WALDKIRCHEN AM WESEN</b>					aus and. Gemeinde des Pol.Bez.				
ERWERBSTÄTIGE AM WOHNORT	586	379	.	.	Andorf	153	77	152	1
Nichtpendler	95	40	.	.	Riedau	20	12	20	-
Gemeinde-Binnenpendler	55	28	55	-	aus and. Pol.Bez. des Bundesl.	49	25	49	-
AUSPENDLER	436	311	380	56	Grieskirchen	70	40	67	3
in and. Gemeinde des Pol.Bez.	59	45	58	1	Ried/Innkreis	26	13	26	-
Engelhartzell	20	14	19	1	aus anderem Bundesland	28	20	28	-
in and. Pol.Bez. des Bundesl.	349	247	317	32		6	4	-	6
Linz (Stadt)	113	86	99	14	<b>415 POL.BEZ.: STEYR-LAND</b>				
Wels (Stadt)	20	12	15	5	<b>ERWERBSTÄTIGE AM WOHNORT</b>				
Eferding	57	40	56	1	Nichtpendler	25034	15015	.	.
Grieskirchen	107	68	103	4	Gemeinde-Binnenpendler	2809	1460	.	.
Neukirchen am Walde	21	12	21	-		4585	2090	4585	-
Linz-Land	20	17	16	4	<b>AUSPENDLER</b>				
in anderes Bundesland	14	10	-	14	in and. Gemeinde des Pol.Bez.	17640	11465	16213	1427
ins Ausland	14	9	5	9	in and. Pol.Bez. des Bundesl.	4220	2365	4161	59
EINPENDLER	96	76	79	17	in and. Pol.Bez. des Bundesl.	11244	7548	10882	362
aus and. Gemeinde des Pol.Bez.	29	25	28	1	in anderes Bundesland	1970	1411	1170	800
aus and. Pol.Bez. des Bundesl.	54	41	51	3	ins Ausland	206	141	-	206
Grieskirchen	30	26	30	-	<b>EINPENDLER</b>				
aus anderem Bundesland	13	10	-	13	aus and. Gemeinde des Pol.Bez.	9057	5515	8349	708
ERWERBSTÄTIGE AM ARBEITSORT	246	144	.	.	aus and. Pol.Bez. des Bundesl.	4220	2365	4161	59
<i>Index des Pendlersaldos</i>	42,0	38,0	.	.	aus and. Pol.Bez. des Bundesl.	3531	2161	3379	152
<i>Index der Pendlermobilität</i>	90,8	102,1	.	.	aus anderem Bundesland	1306	989	809	497
<b>29 WERNSTEIN AM INN</b>					<b>ERWERBSTÄTIGE AM ARBEITSORT</b>				
ERWERBSTÄTIGE AM WOHNORT	736	435	.	.	<i>Index des Pendlersaldos</i>	16451	9065	.	.
Nichtpendler	100	51	.	.	<i>Index der Pendlermobilität</i>	65,7	60,4	.	.
Gemeinde-Binnenpendler	65	33	65	-	<b>01 ADLWANG</b>				
AUSPENDLER	571	351	531	40	<b>ERWERBSTÄTIGE AM WOHNORT</b>				
in and. Gemeinde des Pol.Bez.	290	181	290	-	Nichtpendler	750	442	.	.
Freinberg	42	38	42	-	Gemeinde-Binnenpendler	116	62	.	.
Schärding	130	55	130	-	<b>AUSPENDLER</b>				
St. Florian am Inn	30	21	30	-	in and. Gemeinde des Pol.Bez.	527	322	492	35
in and. Pol.Bez. des Bundesl.	99	75	83	16	in and. Gemeinde des Pol.Bez.	220	94	220	-
Linz (Stadt)	25	18	22	3	Bad Hall	159	56	159	-
Wels (Stadt)	23	22	23	-	Sierning	21	13	21	-
Ried/Innkreis	27	17	23	4	in and. Pol.Bez. des Bundesl.	279	207	270	9
in anderes Bundesland	13	8	1	12	Linz (Stadt)	35	27	34	1
ins Ausland	169	87	157	12	Steyr (Stadt)	84	66	83	1
EINPENDLER	188	137	179	9	Kirchdorf/Krems	110	72	106	4
aus and. Gemeinde des Pol.Bez.	162	116	160	2	Kremsmünster	34	17	32	2
Münzkirchen	21	16	21	-	Linz-Land	30	24	28	2
Schärding	31	19	29	2	in anderes Bundesland	24	17	2	22
aus and. Pol.Bez. des Bundesl.	22	19	19	3	ins Ausland	4	4	-	4
aus anderem Bundesland	4	2	-	4	<b>EINPENDLER</b>				
ERWERBSTÄTIGE AM ARBEITSORT	353	221	.	.	aus and. Gemeinde des Pol.Bez.	119	86	114	5
<i>Index des Pendlersaldos</i>	48,0	50,8	.	.	aus and. Pol.Bez. des Bundesl.	66	40	65	1
<i>Index der Pendlermobilität</i>	103,1	112,2	.	.	Kirchdorf/Krems	48	42	48	-
<b>30 ZELL AN DER PRAM</b>					aus anderem Bundesland				
ERWERBSTÄTIGE AM WOHNORT	891	517	.	.		5	4	1	4
Nichtpendler	119	49	.	.	<b>ERWERBSTÄTIGE AM ARBEITSORT</b>				
Gemeinde-Binnenpendler	202	107	202	-	<i>Index des Pendlersaldos</i>	342	206	.	.
AUSPENDLER	570	361	521	49	<i>Index der Pendlermobilität</i>	45,6	46,6	.	.
in and. Gemeinde des Pol.Bez.	226	142	222	4	<b>02 ASCHACH AN DER STEYR</b>				
Andorf	28	16	28	-	<b>ERWERBSTÄTIGE AM WOHNORT</b>				
Raab	23	15	23	-	Nichtpendler	934	573	.	.
Riedau	84	56	84	-	Gemeinde-Binnenpendler	144	77	.	.
Schärding	29	12	28	1		75	33	75	-
Taufkirchen an der Pram	23	18	23	-	<b>AUSPENDLER</b>				
in and. Pol.Bez. des Bundesl.	307	197	289	18	in and. Gemeinde des Pol.Bez.	715	463	671	44
Linz (Stadt)	48	34	44	4	Garsten	180	109	177	3
Wels (Stadt)	45	30	42	3	Sierning	42	25	40	2
Grieskirchen	72	43	71	1	in and. Pol.Bez. des Bundesl.	66	35	66	-
Grieskirchen	20	8	20	-	Linz (Stadt)	484	318	473	11
Ried/Innkreis	115	72	113	2	Linz (Stadt)	40	30	37	3
Ried im Innkreis	81	41	79	2	Steyr (Stadt)	377	239	375	2
					Kirchdorf/Krems	29	19	27	2
					Linz-Land	25	19	24	1
					in anderes Bundesland	45	31	21	24

**Tabelle 1: Erwerbstätige nach Wohngemeinden, Arbeitsgemeinden und Geschlecht bzw. Pendelfrequenz**

Wohngemeinde, Arbeitsgemeinde	Insgesamt	dar.: männlich	Tagespendler	Nicht-tagespendler	Wohngemeinde, Arbeitsgemeinde	Insgesamt	dar.: männlich	Tagespendler	Nicht-tagespendler
<b>415 POL.BEZ.: STEYR-LAND</b>									
<b>02 ASCHACH AN DER STEYR (Forts.)</b>					<b>04 DIETACH (Forts.)</b>				
NIEDERÖSTERREICH	29	19	21	8	Steyr(Stadt)	491	287	487	4
ins Ausland	6	5	-	6	Linz-Land	73	50	70	3
EINPENDLER	201	115	193	8	Enns	22	14	22	-
aus and. Gemeinde des Pol.Bez.	124	66	124	-	in anderes Bundesland	66	50	40	26
Garsten	26	15	26	-	NIEDERÖSTERREICH	44	33	40	4
Sierning	42	16	42	-	Amstetten	36	28	35	1
aus and. Pol.Bez. des Bundesl.	63	36	61	2	ins Ausland	9	8	-	9
Steyr(Stadt)	43	22	42	1	EINPENDLER	1012	766	945	67
aus anderem Bundesland	14	13	8	6	aus and. Gemeinde des Pol.Bez.	217	166	213	4
ERWERBSTÄTIGE AM ARBEITSORT	420	225	.	.	Garsten	36	28	36	-
Index des Pendlersaldos	45,0	39,3	.	.	Sierning	39	30	39	-
Index der Pendlermobilität	98,1	100,9	.	.	St.Ulrich bei Steyr	25	20	25	-
					Wolfen	25	17	25	-
<b>03 BAD HALL</b>					aus and. Pol.Bez. des Bundesl.	597	434	582	15
ERWERBSTÄTIGE AM WOHNORT	1919	1100	.	.	Linz(Stadt)	21	18	21	-
Nichtpendler	149	80	.	.	Steyr(Stadt)	381	256	379	2
Gemeinde-Binnenpendler	645	264	645	-	Linz-Land	118	90	114	4
AUSPENDLER	1125	756	1009	116	Enns	26	18	24	2
in and. Gemeinde des Pol.Bez.	175	104	173	2	Kronstorf	33	21	33	-
Pfarrkirchen bei Bad Hall	23	9	22	1	Perg	26	23	26	-
Rohr im Kremstal	26	13	26	-	aus anderem Bundesland	198	166	150	48
Sierning	45	27	45	-	NIEDERÖSTERREICH	168	139	150	18
in and. Pol.Bez. des Bundesl.	833	562	814	19	Amstetten	140	111	139	1
Linz(Stadt)	173	122	166	7	Behamberg	22	18	22	-
Steyr(Stadt)	213	145	211	2	Haiderhofen	20	12	20	-
Wels(Stadt)	39	29	38	1	St.Valentin	24	22	24	-
Kirchdorf/Krems	241	154	239	2	ERWERBSTÄTIGE AM ARBEITSORT	1280	902	.	.
Kirchdorf an der Krems	37	20	36	1	Index des Pendlersaldos	114,9	136,7	.	.
Kremsmünster	132	87	131	1	Index der Pendlermobilität	166,8	195,5	.	.
Linz-Land	115	70	113	2	<b>05 GAFFLENZ</b>				
Kematen an der Krems	24	15	24	-	ERWERBSTÄTIGE AM WOHNORT	809	492	.	.
Leonding	22	12	21	1	Nichtpendler	134	72	.	.
Wels-Land	25	19	25	-	Gemeinde-Binnenpendler	155	93	155	-
in anderes Bundesland	95	74	22	73	AUSPENDLER	520	327	467	53
NIEDERÖSTERREICH	47	40	22	25	in and. Gemeinde des Pol.Bez.	151	82	150	1
Amstetten	22	19	19	3	Weyer Land	28	16	28	-
WIEN	31	24	-	31	Weyer Markt	94	44	94	-
ins Ausland	22	16	-	22	in and. Pol.Bez. des Bundesl.	56	43	44	12
EINPENDLER	1525	698	1451	74	Steyr(Stadt)	33	28	31	2
aus and. Gemeinde des Pol.Bez.	849	356	846	3	in anderes Bundesland	305	196	273	32
Adlwang	159	56	159	-	NIEDERÖSTERREICH	283	184	270	13
Pfarrkirchen bei Bad Hall	257	96	256	1	Waidhofen a.d.Ybbs(Stadt)	183	106	182	1
Rohr im Kremstal	61	24	61	-	Amstetten	87	67	84	3
Schiedlberg	27	14	27	-	Amstetten	27	22	27	-
Sierning	132	58	132	-	Sonntagberg	27	20	26	1
Waldneukirchen	120	59	120	-	ins Ausland	8	6	-	8
aus and. Pol.Bez. des Bundesl.	606	300	580	26	EINPENDLER	276	207	248	28
Linz(Stadt)	43	25	42	1	aus and. Gemeinde des Pol.Bez.	133	98	127	6
Steyr(Stadt)	148	75	146	2	Weyer Land	37	29	37	-
Kirchdorf/Krems	216	95	212	4	Weyer Markt	54	41	53	1
Grünburg	32	16	32	-	aus and. Pol.Bez. des Bundesl.	4	3	1	3
Kremsmünster	51	26	49	2	aus anderem Bundesland	139	106	120	19
Nußbach	24	4	24	-	NIEDERÖSTERREICH	124	93	115	9
Steinbach an der Steyr	42	18	42	-	Waidhofen a.d.Ybbs(Stadt)	58	38	57	1
Wartberg an der Krems	24	7	23	1	Amstetten	57	46	55	2
Linz-Land	125	59	121	4	ERWERBSTÄTIGE AM ARBEITSORT	565	372	.	.
Kematen an der Krems	27	11	26	1	Index des Pendlersaldos	69,8	75,6	.	.
aus anderem Bundesland	70	42	25	45	Index der Pendlermobilität	98,4	108,5	.	.
NIEDERÖSTERREICH	31	20	24	7	<b>06 GARSTEN</b>				
Amstetten	20	11	19	1	ERWERBSTÄTIGE AM WOHNORT	2883	1764	.	.
WIEN	31	17	-	31	Nichtpendler	238	114	.	.
ERWERBSTÄTIGE AM ARBEITSORT	2319	1042	.	.	Gemeinde-Binnenpendler	405	214	405	-
Index des Pendlersaldos	120,8	94,7	.	.	AUSPENDLER	2240	1436	2097	143
Index der Pendlermobilität	138,1	132,2	.	.	in and. Gemeinde des Pol.Bez.	356	228	350	6
<b>04 DIETACH</b>					Aschach an der Steyr	26	15	26	-
ERWERBSTÄTIGE AM WOHNORT	1114	660	.	.	Dietach	36	28	36	-
Nichtpendler	115	61	.	.	Sierning	62	34	62	-
Gemeinde-Binnenpendler	153	75	153	-	St.Ulrich bei Steyr	39	20	39	-
AUSPENDLER	846	524	798	48	Ternberg	52	28	51	1
in and. Gemeinde des Pol.Bez.	90	53	90	-	in and. Pol.Bez. des Bundesl.	1658	1033	1624	34
Garsten	24	15	24	-	Linz(Stadt)	143	87	137	6
Sierning	28	16	28	-	Steyr(Stadt)	1340	810	1331	9
in and. Pol.Bez. des Bundesl.	681	413	668	13	Kirchdorf/Krems	57	46	53	4
Linz(Stadt)	88	57	87	1					

**Tabelle 1: Erwerbstätige nach Wohngemeinden, Arbeitsgemeinden und Geschlecht bzw. Pendelfrequenz**

Wohngemeinde, Arbeitsgemeinde	Insge- samt	dar.: männ- lich	Tages- pendler	Nicht- tages- pendler	Wohngemeinde, Arbeitsgemeinde	Insge- samt	dar.: männ- lich	Tages- pendler	Nicht- tages- pendler
<b>415 POL.BEZ.: STEYR-LAND</b>									
<b>06 GARSTEN (Forts.)</b>					<b>08 LAUSSA (Forts.)</b>				
Linz-Land	73	55	69	4	EINPENDLER	39	25	34	5
Enns	24	21	24	-	aus and. Gemeinde des Pol.Bez.	28	18	28	-
in anderes Bundesland	211	165	123	88	aus and. Pol.Bez. des Bundesl.	5	3	5	-
NIEDERÖSTERREICH	151	118	122	29	aus anderem Bundesland	6	4	1	5
Amstetten	112	87	104	8	ERWERBSTÄTIGE AM ARBEITSORT	204	105	.	.
Behamberg	21	13	21	-	<i>Index des Pendlersaldos</i>	35,7	29,0	.	.
St.Valentin	31	26	31	-	<i>Index der Pendlermobilität</i>	78,0	84,8	.	.
WIEN	41	31	-	41					
ins Ausland	15	10	-	15					
EINPENDLER	783	457	767	16	<b>09 LOSENSTEIN</b>				
aus and. Gemeinde des Pol.Bez.	321	197	318	3	ERWERBSTÄTIGE AM WOHNORT	763	456	.	.
Aschach an der Steyr	42	25	40	2	Nichtpendler	91	44	.	.
Dietach	24	15	24	-	Gemeinde-Binnenpendler	194	100	194	-
Sierning	41	27	41	-	AUSPENDLER	478	312	443	35
St.Ulrich bei Steyr	58	36	58	-	in and. Gemeinde des Pol.Bez.	185	106	182	3
Ternberg	38	24	38	-	Reichraming	42	30	42	-
Wolfers	23	14	23	-	Ternberg	60	28	60	-
aus and. Pol.Bez. des Bundesl.	378	203	370	8	in and. Pol.Bez. des Bundesl.	261	184	246	15
Steyr(Stadt)	324	162	322	2	Linz(Stadt)	33	24	31	2
aus anderem Bundesland	84	57	79	5	Steyr(Stadt)	200	138	197	3
NIEDERÖSTERREICH	80	53	78	2	in anderes Bundesland	30	20	15	15
Amstetten	77	52	76	1	NIEDERÖSTERREICH	20	15	15	5
Behamberg	30	17	30	-	ins Ausland	2	2	-	2
ERWERBSTÄTIGE AM ARBEITSORT	1426	785	.	.	EINPENDLER	398	270	329	69
<i>Index des Pendlersaldos</i>	49,5	44,5	.	.	aus and. Gemeinde des Pol.Bez.	278	183	274	4
<i>Index der Pendlermobilität</i>	104,9	107,3	.	.	Großraming	48	35	47	1
					Laussa	67	49	67	-
<b>07 GROSSRAMING</b>					Reichraming	61	30	60	1
ERWERBSTÄTIGE AM WOHNORT	1130	716	.	.	Ternberg	39	32	39	-
Nichtpendler	144	77	.	.	aus and. Pol.Bez. des Bundesl.	53	32	44	9
Gemeinde-Binnenpendler	281	129	281	-	Steyr(Stadt)	35	17	34	1
AUSPENDLER	705	510	606	99	aus anderem Bundesland	67	55	11	56
in and. Gemeinde des Pol.Bez.	231	150	230	1	NIEDERÖSTERREICH	29	24	8	21
Losenstein	48	35	47	1	ERWERBSTÄTIGE AM ARBEITSORT	683	414	.	.
Reichraming	49	44	49	-	<i>Index des Pendlersaldos</i>	89,5	90,8	.	.
Ternberg	24	6	24	-	<i>Index der Pendlermobilität</i>	114,8	127,6	.	.
Weyer Markt	35	12	35	-	<b>10 MARIA NEUSTIFT</b>				
in and. Pol.Bez. des Bundesl.	364	281	328	36	ERWERBSTÄTIGE AM WOHNORT	683	436	.	.
Linz(Stadt)	37	29	24	13	Nichtpendler	162	78	.	.
Steyr(Stadt)	280	214	272	8	Gemeinde-Binnenpendler	63	24	63	-
in anderes Bundesland	104	76	48	56	AUSPENDLER	458	334	424	34
NIEDERÖSTERREICH	59	45	41	18	in and. Gemeinde des Pol.Bez.	100	68	96	4
Amstetten	32	28	28	4	Großraming	27	18	27	-
WIEN	21	14	-	21	in and. Pol.Bez. des Bundesl.	298	216	284	14
ins Ausland	6	3	-	6	Linz(Stadt)	21	14	17	4
EINPENDLER	398	310	289	109	Steyr(Stadt)	262	190	258	4
aus and. Gemeinde des Pol.Bez.	168	101	166	2	in anderes Bundesland	55	45	44	11
Maria Neustift	27	18	27	-	NIEDERÖSTERREICH	49	42	44	5
Reichraming	32	12	32	-	Amstetten	29	28	25	4
Weyer Land	22	12	22	-	ins Ausland	5	5	-	5
aus and. Pol.Bez. des Bundesl.	42	29	34	8	EINPENDLER	43	17	40	3
Steyr(Stadt)	20	15	19	1	aus and. Gemeinde des Pol.Bez.	17	7	17	-
aus anderem Bundesland	188	180	89	99	aus and. Pol.Bez. des Bundesl.	4	2	4	-
NIEDERÖSTERREICH	65	64	46	19	aus anderem Bundesland	22	8	19	3
Amstetten	37	37	37	-	NIEDERÖSTERREICH	20	8	19	1
STEIERMARK	98	96	43	55	ERWERBSTÄTIGE AM ARBEITSORT	268	119	.	.
Liezen	57	56	43	14	<i>Index des Pendlersaldos</i>	39,2	27,3	.	.
ERWERBSTÄTIGE AM ARBEITSORT	823	516	.	.	<i>Index der Pendlermobilität</i>	73,4	80,5	.	.
<i>Index des Pendlersaldos</i>	72,8	72,1	.	.	<b>11 PFARRKIRCHEN BEI BAD HALL</b>				
<i>Index der Pendlermobilität</i>	97,6	114,5	.	.	ERWERBSTÄTIGE AM WOHNORT	964	564	.	.
<b>08 LAUSSA</b>					Nichtpendler	67	34	.	.
ERWERBSTÄTIGE AM WOHNORT	572	362	.	.	Gemeinde-Binnenpendler	61	32	61	-
Nichtpendler	93	41	.	.	AUSPENDLER	836	498	779	57
Gemeinde-Binnenpendler	72	39	72	-	in and. Gemeinde des Pol.Bez.	322	134	319	3
AUSPENDLER	407	282	368	39	Bad Hall	257	96	256	1
in and. Gemeinde des Pol.Bez.	183	113	179	4	in and. Pol.Bez. des Bundesl.	466	328	458	8
Losenstein	67	49	67	-	Linz(Stadt)	91	65	90	1
Ternberg	24	6	24	-	Steyr(Stadt)	113	79	112	1
in and. Pol.Bez. des Bundesl.	192	150	175	17	Wels(Stadt)	27	18	27	-
Steyr(Stadt)	148	113	145	3	Kirchdorf/Krems	140	102	139	1
in anderes Bundesland	28	17	14	14					
ins Ausland	4	2	-	4					





**Tabelle 1: Erwerbstätige nach Wohngemeinden, Arbeitsgemeinden und Geschlecht bzw. Pendelfrequenz**

Wohngemeinde, Arbeitsgemeinde	Insgesamt	dar.: männlich	Tagespendler	Nicht-tagespendler	Wohngemeinde, Arbeitsgemeinde	Insgesamt	dar.: männlich	Tagespendler	Nicht-tagespendler
<b>16 SIERNING (Forts.)</b>					<b>18 WALDNEUKIRCHEN (Forts.)</b>				
ERWERBSTÄTIGE AM ARBEITSORT	2323	1206	.	.	Sierning	59	35	58	1
<i>Index des Pendlersaldos</i>	<i>62,8</i>	<i>57,4</i>	.	.	in and. Pol.Bez. des Bundesl.	406	273	391	15
<i>Index der Pendlermobilität</i>	<i>103,3</i>	<i>114,0</i>	.	.	Linz(Stadt)	35	21	32	3
<b>14 ST.ULRICH BEI STEYR</b>					Steyr(Stadt)	171	122	170	1
ERWERBSTÄTIGE AM WOHNORT	1298	773	.	.	Kirchdorf/Krems	149	90	147	2
Nichtpendler	128	60	.	.	Grünburg	55	28	54	1
Gemeinde-Binnenpendler	71	29	71	.	Kirchdorf an der Krems	22	13	22	.
AUSPENDLER	1099	684	1018	81	Molln	20	13	20	.
in and. Gemeinde des Pol.Bez.	151	86	148	3	Linz-Land	26	21	23	3
Dietach	25	20	25	.	in anderes Bundesland	42	22	10	32
Garsten	58	36	58	.	NIEDERÖSTERREICH	24	14	10	14
Sierning	20	8	19	1	ins Ausland	8	6	.	8
in and. Pol.Bez. des Bundesl.	821	513	804	17	EINPENDLER	415	293	401	14
Linz(Stadt)	70	49	67	3	aus and. Gemeinde des Pol.Bez.	137	88	137	.
Steyr(Stadt)	694	421	690	4	Sierning	39	25	39	.
Linz-Land	20	13	18	2	aus and. Pol.Bez. des Bundesl.	261	191	256	5
in anderes Bundesland	115	78	66	49	Steyr(Stadt)	58	46	58	.
NIEDERÖSTERREICH	77	51	63	14	Kirchdorf/Krems	174	122	169	5
Amstetten	59	36	59	.	Grünburg	69	41	68	1
ins Ausland	12	7	.	12	Molln	31	26	30	1
EINPENDLER	295	158	248	47	Steinbach an der Steyr	56	41	53	3
aus and. Gemeinde des Pol.Bez.	96	53	96	.	Linz-Land	21	15	21	.
Garsten	39	20	39	.	aus anderem Bundesland	17	14	8	9
aus and. Pol.Bez. des Bundesl.	126	63	110	16	ERWERBSTÄTIGE AM ARBEITSORT	709	448	.	.
Steyr(Stadt)	78	39	77	1	<i>Index des Pendlersaldos</i>	<i>71,7</i>	<i>75,8</i>	.	.
aus anderem Bundesland	73	42	42	31	<i>Index der Pendlermobilität</i>	<i>112,2</i>	<i>123,4</i>	.	.
NIEDERÖSTERREICH	48	25	42	6	<b>19 WEYER LAND</b>				
Amstetten	43	21	42	1	ERWERBSTÄTIGE AM WOHNORT	1005	615	.	.
Behamberg	23	7	22	1	Nichtpendler	115	60	.	.
ERWERBSTÄTIGE AM ARBEITSORT	494	247	.	.	Gemeinde-Binnenpendler	129	64	129	.
<i>Index des Pendlersaldos</i>	<i>38,1</i>	<i>32,0</i>	.	.	AUSPENDLER	761	491	659	102
<i>Index der Pendlermobilität</i>	<i>107,4</i>	<i>108,9</i>	.	.	in and. Gemeinde des Pol.Bez.	334	169	325	9
<b>17 TERNBERG</b>					Gaflenz	37	29	37	.
ERWERBSTÄTIGE AM WOHNORT	1463	893	.	.	Großbraming	22	12	22	.
Nichtpendler	206	104	.	.	Reichraming	20	17	20	.
Gemeinde-Binnenpendler	398	179	398	.	Weyer Markt	212	88	208	4
AUSPENDLER	859	610	788	71	in and. Pol.Bez. des Bundesl.	169	139	151	18
in and. Gemeinde des Pol.Bez.	176	123	176	.	Linz(Stadt)	21	17	17	4
Garsten	38	24	38	.	Steyr(Stadt)	119	99	115	4
Losenstein	39	32	39	.	in anderes Bundesland	249	177	183	66
in and. Pol.Bez. des Bundesl.	601	430	585	16	NIEDERÖSTERREICH	143	107	123	20
Linz(Stadt)	45	35	40	5	Waidhofen a.d.Ybbs(Stadt)	73	55	71	2
Steyr(Stadt)	471	333	467	4	Amstetten	53	40	50	3
Kirchdorf/Krems	43	29	43	.	STEIFERMARK	70	50	60	10
Linz-Land	23	17	19	4	Liezen	65	45	60	5
in anderes Bundesland	65	49	27	38	Altenmarkt bei St.Gallen	23	18	23	.
NIEDERÖSTERREICH	39	33	27	12	St.Gallen	21	11	21	.
Amstetten	24	19	22	2	WIEN	21	11	.	21
ins Ausland	17	8	.	17	ins Ausland	9	6	.	9
EINPENDLER	449	244	412	37	EINPENDLER	212	138	187	25
aus and. Gemeinde des Pol.Bez.	300	144	295	5	aus and. Gemeinde des Pol.Bez.	130	79	122	8
Garsten	52	28	51	1	Gaflenz	28	16	28	.
Großbraming	24	6	24	.	Weyer Markt	50	31	48	2
Laussa	24	6	24	.	aus and. Pol.Bez. des Bundesl.	24	14	21	3
Losenstein	60	28	60	.	aus anderem Bundesland	58	45	44	14
Reichraming	60	29	59	1	STEIFERMARK	38	35	32	6
aus and. Pol.Bez. des Bundesl.	104	61	98	6	Liezen	34	31	32	2
Steyr(Stadt)	74	41	74	.	ERWERBSTÄTIGE AM ARBEITSORT	456	262	.	.
aus anderem Bundesland	45	39	19	26	<i>Index des Pendlersaldos</i>	<i>45,4</i>	<i>42,6</i>	.	.
ERWERBSTÄTIGE AM ARBEITSORT	1053	527	.	.	<i>Index der Pendlermobilität</i>	<i>96,8</i>	<i>102,3</i>	.	.
<i>Index des Pendlersaldos</i>	<i>72,0</i>	<i>59,0</i>	.	.	<b>20 WEYER MARKT</b>				
<i>Index der Pendlermobilität</i>	<i>89,4</i>	<i>95,6</i>	.	.	ERWERBSTÄTIGE AM WOHNORT	927	575	.	.
<b>18 WALDNEUKIRCHEN</b>					Nichtpendler	62	32	.	.
ERWERBSTÄTIGE AM WOHNORT	989	591	.	.	Gemeinde-Binnenpendler	300	113	300	.
Nichtpendler	135	73	.	.	AUSPENDLER	565	430	479	86
Gemeinde-Binnenpendler	159	82	159	.	in and. Gemeinde des Pol.Bez.	165	110	161	4
AUSPENDLER	695	436	639	56	Gaflenz	54	41	53	1
in and. Gemeinde des Pol.Bez.	239	135	238	1	Weyer Land	50	31	48	2
Bad Hall	120	59	120	.	in and. Pol.Bez. des Bundesl.	171	145	147	24
					Linz(Stadt)	37	32	27	10
					Steyr(Stadt)	105	92	104	1
					in anderes Bundesland	219	167	171	48
					NIEDERÖSTERREICH	165	125	147	18

**Tabelle 1: Erwerbstätige nach Wohngemeinden, Arbeitsgemeinden und Geschlecht bzw. Pendelfrequenz**

Wohngemeinde, Arbeitsgemeinde	Insge- samt	dar.: männ- lich	Tages- pendler	Nicht- tages- pendler	Wohngemeinde, Arbeitsgemeinde	Insge- samt	dar.: männ- lich	Tages- pendler	Nicht- tages- pendler
<b>20 WEYER MARKT (Forts.)</b>					<b>01 ALBERNDORF I.D.RIEDMARK</b>				
Waidhofen a.d.Ybbs(Stadt)	73	47	70	3	ERWERBSTÄTIGE AM WOHNORT	1663	982	.	.
Amstetten	65	56	65	-	Nichtpendler	181	90	.	.
Amstetten	21	20	21	-	Gemeinde-Binnenpendler	125	61	125	-
Sonntagberg	21	20	21	-	AUSPENDLER	1357	831	1301	56
STEIERMARK	27	24	24	3	in and. Gemeinde des Pol.Bez.	305	140	303	2
Liezen	25	22	24	1	Altenberg bei Linz	21	14	21	-
WIEN	22	15	-	22	Engerwitzdorf	62	23	61	1
ins Ausland	10	8	-	10	Gallneukirchen	191	83	191	-
EINPENDLER	557	260	510	47	in and. Pol.Bez. des Bundesl.	1005	657	989	16
aus and. Gemeinde des Pol.Bez.	421	184	414	7	Linz(Stadt)	845	541	839	6
Gaflenz	94	44	94	-	Freistadt	46	27	46	-
Großbraming	35	12	35	-	Linz-Land	74	62	71	3
Weyer Land	212	88	208	4	Leonding	31	27	31	-
aus and. Pol.Bez. des Bundesl.	32	17	14	18	in anderes Bundesland	31	21	6	25
aus anderem Bundesland	104	59	82	22	ins Ausland	16	13	3	13
NIEDERÖSTERREICH	67	35	61	6	EINPENDLER	161	100	146	15
Amstetten	43	22	41	2	aus and. Gemeinde des Pol.Bez.	70	41	68	2
Hollenstein an der Ybbs	20	7	19	1	Gallneukirchen	32	21	32	-
STEIERMARK	27	14	21	6	aus and. Pol.Bez. des Bundesl.	77	53	76	1
Liezen	23	13	21	2	Linz(Stadt)	31	22	31	-
ERWERBSTÄTIGE AM ARBEITSORT	919	405	.	.	Freistadt	33	23	33	-
Index des Pendlersaldos	99,1	70,4	.	.	aus anderem Bundesland	14	6	2	12
Index der Pendlermobilität	121,0	120,0	.	.	ERWERBSTÄTIGE AM ARBEITSORT	467	251	.	.
					Index des Pendlersaldos	28,1	25,6	.	.
					Index der Pendlermobilität	91,3	94,8	.	.
<b>21 WOLFERN</b>					<b>02 ALTENBERG BEI LINZ</b>				
ERWERBSTÄTIGE AM WOHNORT	1225	725	.	.	ERWERBSTÄTIGE AM WOHNORT	1946	1116	.	.
Nichtpendler	161	91	.	.	Nichtpendler	229	103	.	.
Gemeinde-Binnenpendler	198	92	198	-	Gemeinde-Binnenpendler	237	101	237	-
AUSPENDLER	866	542	803	63	AUSPENDLER	1480	912	1404	76
in and. Gemeinde des Pol.Bez.	131	79	128	3	in and. Gemeinde des Pol.Bez.	90	50	89	1
Dietach	25	17	25	-	Engerwitzdorf	20	10	20	-
Garsten	23	14	23	-	Gallneukirchen	27	16	27	-
Sierning	48	30	48	-	in and. Pol.Bez. des Bundesl.	1330	820	1304	26
in and. Pol.Bez. des Bundesl.	659	413	652	7	Linz(Stadt)	1163	685	1154	9
Linz(Stadt)	127	82	124	3	Linz-Land	102	83	97	5
Steyr(Stadt)	421	256	421	-	Leonding	30	23	29	1
Kirchdorf/Krems	21	14	21	-	Traun	24	18	24	-
Linz-Land	65	41	65	-	in anderes Bundesland	44	34	11	33
in anderes Bundesland	58	39	23	35	WIEN	25	19	8	17
NIEDERÖSTERREICH	34	26	22	12	ins Ausland	16	8	-	16
Amstetten	23	16	22	1	EINPENDLER	236	167	203	33
ins Ausland	18	11	-	18	aus and. Gemeinde des Pol.Bez.	91	56	88	3
EINPENDLER	440	270	424	16	Alberndorf i.d.Riedmark	21	14	21	-
aus and. Gemeinde des Pol.Bez.	123	77	121	2	aus and. Pol.Bez. des Bundesl.	107	78	100	7
Sierning	50	28	50	-	Linz(Stadt)	47	27	47	-
aus and. Pol.Bez. des Bundesl.	281	169	278	3	aus anderem Bundesland	38	33	15	23
Steyr(Stadt)	206	117	203	3	NIEDERÖSTERREICH	24	21	15	9
Linz-Land	52	34	52	-	Zwettl	21	19	13	8
aus anderem Bundesland	36	24	25	11	ERWERBSTÄTIGE AM ARBEITSORT	702	371	.	.
NIEDERÖSTERREICH	26	16	25	1	Index des Pendlersaldos	36,1	33,2	.	.
Amstetten	25	15	25	-	Index der Pendlermobilität	88,2	96,7	.	.
ERWERBSTÄTIGE AM ARBEITSORT	799	453	.	.	<b>03 BAD LEONFELDEN</b>				
Index des Pendlersaldos	65,2	62,5	.	.	ERWERBSTÄTIGE AM WOHNORT	1804	1053	.	.
Index der Pendlermobilität	106,6	112,0	.	.	Nichtpendler	207	112	.	.
					Gemeinde-Binnenpendler	627	284	627	-
<b>416 POL.BEZ.: URFAHR-UMGEBUNG</b>					AUSPENDLER	970	657	898	72
ERWERBSTÄTIGE AM WOHNORT	36294	21156	.	.	in and. Gemeinde des Pol.Bez.	109	76	107	2
Nichtpendler	3459	1736	.	.	Oberneukirchen	28	20	28	-
Gemeinde-Binnenpendler	4734	2055	4734	-	in and. Pol.Bez. des Bundesl.	810	554	781	29
AUSPENDLER	28101	17365	26534	1567	Linz(Stadt)	653	442	634	19
in and. Gemeinde des Pol.Bez.	3562	1900	3497	65	Freistadt	53	33	52	1
in and. Pol.Bez. des Bundesl.	23345	14626	22818	527	Freistadt	34	19	34	-
in anderes Bundesland	881	647	198	683	Linz-Land	62	50	57	5
ins Ausland	313	192	21	292	Leonding	30	25	29	1
EINPENDLER	8878	5244	8181	697	in anderes Bundesland	33	18	7	26
aus and. Gemeinde des Pol.Bez.	3562	1900	3497	65	ins Ausland	18	9	3	15
aus and. Pol.Bez. des Bundesl.	4865	3040	4603	262	EINPENDLER	877	486	813	64
aus anderem Bundesland	451	304	81	370	aus and. Gemeinde des Pol.Bez.	492	267	481	11
ERWERBSTÄTIGE AM ARBEITSORT	17071	9035	.	.	Oberneukirchen	56	22	56	-
Index des Pendlersaldos	47,0	42,7	.	.	Reichenthal	41	24	39	2
Index der Pendlermobilität	101,9	106,9	.	.					

**Tabelle 1: Erwerbstätige nach Wohngemeinden, Arbeitsgemeinden und Geschlecht bzw. Pendelfrequenz**

Wohngemeinde, Arbeitsgemeinde	Insgesamt	dar.: männlich	Tagespendler	Nicht-tagespendler	Wohngemeinde, Arbeitsgemeinde	Insgesamt	dar.: männlich	Tagespendler	Nicht-tagespendler
<b>416 POL.BEZ.: URFahr-UMGEBUNG</b>									
<b>03 BAD LEONFELDEN (Forts.)</b>					<b>05 ENGERWITZDORF (Forts.)</b>				
Schenkenfelden	51	22	51	-	aus anderem Bundesland	28	18	14	14
Sonnberg im Mühlkreis	26	10	25	1	ERWERBSTÄTIGE AM ARBEITSORT	1568	805	.	.
Vorderweißenbach	190	124	185	5	<i>Index des Pendlersaldos</i>	43,9	38,9	.	.
Zwettl an der Rodl	27	17	25	2	<i>Index der Pendlermobilität</i>	109,4	112,1	.	.
aus and. Pol.Bez. des Bundesl.	348	199	330	18	<b>06 FELDKIRCHEN AN DER DONAU</b>				
Linz(Stadt)	72	38	70	2	ERWERBSTÄTIGE AM WOHNORT	2264	1349	.	.
Freistadt	114	61	110	4	Nichtpendler	191	97	.	.
Freistadt	36	22	36	-	Gemeinde-Binnenpendler	335	114	335	.
Rohrbach	122	77	115	7	AUSPENDLER	1738	1138	1645	93
Schönegg	24	13	24	-	in and. Gemeinde des Pol.Bez.	188	95	187	1
aus anderem Bundesland	37	20	2	35	Ottensheim	88	41	88	-
WIEN	29	15	-	29	Walding	36	21	36	-
ERWERBSTÄTIGE AM ARBEITSORT	1711	882	.	.	in and. Pol.Bez. des Bundesl.	1483	988	1444	39
<i>Index des Pendlersaldos</i>	94,8	83,8	.	.	Linz(Stadt)	1014	663	994	20
<i>Index der Pendlermobilität</i>	102,4	108,5	.	.	Wels(Stadt)	27	23	27	-
<b>04 EIDENBERG</b>					Eferding	178	101	177	1
ERWERBSTÄTIGE AM WOHNORT	837	513	.	.	Aschach an der Donau	59	33	59	-
Nichtpendler	115	52	.	.	Eferding	56	29	56	-
Gemeinde-Binnenpendler	70	35	70	-	Hartkirchen	32	21	32	-
AUSPENDLER	652	426	614	38	Linz-Land	140	115	135	5
in and. Gemeinde des Pol.Bez.	139	99	136	3	Leonding	62	55	61	1
Gramastetten	63	32	63	-	Traun	20	13	20	-
Oberneukirchen	31	30	31	-	Rohrbach	70	45	68	2
in and. Pol.Bez. des Bundesl.	485	308	474	11	St.Martin im Mühlkreis	45	31	44	1
Linz(Stadt)	439	273	435	4	in anderes Bundesland	51	44	14	37
Linz-Land	25	20	24	1	ins Ausland	16	11	-	16
in anderes Bundesland	22	18	4	18	EINPENDLER	307	135	266	41
ins Ausland	6	1	-	6	aus and. Gemeinde des Pol.Bez.	83	31	78	5
EINPENDLER	42	20	38	4	aus and. Pol.Bez. des Bundesl.	196	83	185	11
aus and. Gemeinde des Pol.Bez.	28	12	28	-	Linz(Stadt)	23	13	21	2
aus and. Pol.Bez. des Bundesl.	12	6	10	2	Eferding	69	29	68	1
aus anderem Bundesland	2	2	-	2	Hartkirchen	35	11	35	-
ERWERBSTÄTIGE AM ARBEITSORT	227	107	.	.	Rohrbach	69	23	65	4
<i>Index des Pendlersaldos</i>	27,1	20,9	.	.	St.Martin im Mühlkreis	26	5	26	-
<i>Index der Pendlermobilität</i>	82,9	86,9	.	.	aus anderem Bundesland	28	21	3	25
<b>05 ENGERWITZDORF</b>					ERWERBSTÄTIGE AM ARBEITSORT	833	346	.	.
ERWERBSTÄTIGE AM WOHNORT	3571	2068	.	.	<i>Index des Pendlersaldos</i>	36,8	25,6	.	.
Nichtpendler	235	119	.	.	<i>Index der Pendlermobilität</i>	90,3	94,4	.	.
Gemeinde-Binnenpendler	382	158	382	-	<b>07 GALLNEUKIRCHEN</b>				
AUSPENDLER	2954	1791	2821	133	ERWERBSTÄTIGE AM WOHNORT	2769	1565	.	.
in and. Gemeinde des Pol.Bez.	362	183	360	2	Nichtpendler	137	76	.	.
Gallneukirchen	282	130	282	-	Gemeinde-Binnenpendler	526	191	526	-
Steyregg	21	14	21	-	AUSPENDLER	2106	1298	2007	99
in and. Pol.Bez. des Bundesl.	2476	1527	2439	37	in and. Gemeinde des Pol.Bez.	247	127	247	-
Linz(Stadt)	2058	1216	2042	16	Alberndorf i.d.Riedmark	32	21	32	-
Freistadt	58	35	57	1	Engerwitzdorf	154	70	154	-
Freistadt	21	13	20	1	in and. Pol.Bez. des Bundesl.	1780	1109	1747	33
Linz-Land	216	169	210	6	Linz(Stadt)	1441	862	1424	17
Ansfelden	23	16	23	-	Wels(Stadt)	21	17	21	-
Hörsching	37	31	34	3	Freistadt	59	41	58	1
Leonding	64	52	62	2	Freistadt	20	15	20	-
Pasching	21	15	21	-	Linz-Land	167	124	167	-
Traun	40	30	40	-	Ansfelden	20	11	20	-
Perg	64	44	64	-	Hörsching	21	19	21	-
Katsdorf	27	15	27	-	Leonding	50	41	50	-
in anderes Bundesland	91	64	17	74	Pasching	22	16	22	-
NIEDERÖSTERREICH	27	22	10	17	Traun	26	20	26	-
WIEN	35	22	2	33	Perg	38	27	38	-
ins Ausland	25	17	5	20	in anderes Bundesland	65	54	13	52
EINPENDLER	951	528	911	40	WIEN	29	20	3	26
aus and. Gemeinde des Pol.Bez.	305	143	301	4	ins Ausland	14	8	-	14
Alberndorf i.d.Riedmark	62	23	61	1	EINPENDLER	1752	924	1633	119
Altenberg bei Linz	20	10	20	-	aus and. Gemeinde des Pol.Bez.	605	277	602	3
Gallneukirchen	154	70	154	-	Alberndorf i.d.Riedmark	191	83	191	-
aus and. Pol.Bez. des Bundesl.	618	367	596	22	Altenberg bei Linz	27	16	27	-
Linz(Stadt)	150	90	148	2	Engerwitzdorf	282	130	282	-
Freistadt	259	151	255	4	Steyregg	26	14	24	2
Pregarten	31	11	31	-	aus and. Pol.Bez. des Bundesl.	1090	613	1027	63
Unterweikersdorf	35	17	35	-	Linz(Stadt)	175	77	173	2
Wartberg ob der Aist	38	22	38	-	Freistadt	675	415	658	17
Linz-Land	42	26	42	-	Bad Zell	20	10	20	-
Perg	101	52	99	2	Freistadt	44	32	42	2
Katsdorf	44	17	43	1	Gutau	21	11	20	1

**Tabelle 1: Erwerbstätige nach Wohngemeinden, Arbeitsgemeinden und Geschlecht bzw. Pendelfrequenz**

Wohngemeinde, Arbeitsgemeinde	Insgesamt	dar.: männlich	Tagespendler	Nicht-tagespendler	Wohngemeinde, Arbeitsgemeinde	Insgesamt	dar.: männlich	Tagespendler	Nicht-tagespendler
<b>07 GALLNEUKIRCHEN (Forts.)</b>					<b>10 HAIBACH IM MÜHLKREIS</b>				
Hagenberg im Mühlkreis	34	16	34	-	ERWERBSTÄTIGE AM WOHNORT	354	211	.	.
Königswiesen	36	31	36	-	Nichtpendler	69	34	.	.
Neumarkt im Mühlkreis	58	32	57	1	Gemeinde-Binnenpendler	4	1	4	-
Pregarten	55	21	54	1	AUSPENDLER	281	176	257	24
Rainbach im Mühlkreis	27	22	26	1	in and. Gemeinde des Pol.Bez.	58	31	54	4
Sandl	20	17	20	-	in and. Pol.Bez. des Bundesl.	207	138	202	5
Schönau im Mühlkreis	24	15	24	-	Linz(Stadt)	181	115	179	2
St.Leonhard bei Freistadt	20	15	20	-	in anderes Bundesland	11	5	1	10
St.Oswald bei Freistadt	22	18	22	-	ins Ausland	5	2	-	5
Tragwein	30	18	28	2	EINPENDLER	10	5	7	3
Unterweißenbach	37	27	37	-	aus and. Gemeinde des Pol.Bez.	6	3	6	-
Unterweikersdorf	79	33	78	1	aus and. Pol.Bez. des Bundesl.	1	1	1	-
Wartberg ob der Aist	53	31	50	3	aus anderem Bundesland	3	1	-	3
Linz-Land	54	30	49	5	ERWERBSTÄTIGE AM ARBEITSORT	83	40	.	.
Perg	122	63	119	3	Index des Pendlersaldos	23,4	19,0	.	.
Katsdorf	39	18	38	1	Index der Pendlermobilität	82,2	85,8	.	.
aus anderem Bundesland	57	34	4	53					
WIEN	37	24	-	37					
ERWERBSTÄTIGE AM ARBEITSORT	2415	1191	.	.	<b>11 HELLMONSÖDT</b>				
Index des Pendlersaldos	87,2	76,1	.	.	ERWERBSTÄTIGE AM WOHNORT	971	572	.	.
Index der Pendlermobilität	139,3	142,0	.	.	Nichtpendler	91	48	.	.
					Gemeinde-Binnenpendler	134	59	134	-
<b>08 GOLDWÖRTH</b>					AUSPENDLER	746	465	705	41
ERWERBSTÄTIGE AM WOHNORT	432	263	.	.	in and. Gemeinde des Pol.Bez.	74	34	73	1
Nichtpendler	49	28	.	.	in and. Pol.Bez. des Bundesl.	638	408	628	10
Gemeinde-Binnenpendler	18	10	18	-	Linz(Stadt)	547	336	541	6
AUSPENDLER	365	225	346	19	Linz-Land	68	55	66	2
in and. Gemeinde des Pol.Bez.	78	36	78	-	Leonding	25	23	25	-
Ottensheim	36	21	36	-	in anderes Bundesland	26	18	4	22
in and. Pol.Bez. des Bundesl.	276	180	268	8	ins Ausland	8	5	-	8
Linz(Stadt)	228	143	223	5	EINPENDLER	228	146	210	18
Linz-Land	27	21	27	-	aus and. Gemeinde des Pol.Bez.	131	76	130	1
in anderes Bundesland	7	6	-	7	Kirchschlag bei Linz	26	10	26	-
ins Ausland	4	3	-	4	aus and. Pol.Bez. des Bundesl.	84	60	79	5
EINPENDLER	47	33	38	9	Linz(Stadt)	40	26	36	4
aus and. Gemeinde des Pol.Bez.	24	14	23	1	aus anderem Bundesland	13	10	1	12
aus and. Pol.Bez. des Bundesl.	17	13	15	2	ERWERBSTÄTIGE AM ARBEITSORT	453	253	.	.
aus anderem Bundesland	6	6	-	6	Index des Pendlersaldos	46,7	44,2	.	.
ERWERBSTÄTIGE AM ARBEITSORT	114	71	.	.	Index der Pendlermobilität	100,3	106,8	.	.
Index des Pendlersaldos	26,4	27,0	.	.					
Index der Pendlermobilität	95,4	98,1	.	.	<b>12 HERZOGSDORF</b>				
					ERWERBSTÄTIGE AM WOHNORT	1151	685	.	.
<b>09 GRAMASTETTEN</b>					Nichtpendler	136	64	.	.
ERWERBSTÄTIGE AM WOHNORT	2044	1189	.	.	Gemeinde-Binnenpendler	118	56	118	-
Nichtpendler	229	127	.	.	AUSPENDLER	897	565	855	42
Gemeinde-Binnenpendler	231	95	231	-	in and. Gemeinde des Pol.Bez.	170	98	167	3
AUSPENDLER	1584	967	1494	90	Gramastetten	42	22	42	-
in and. Gemeinde des Pol.Bez.	163	85	159	4	Ottensheim	43	28	43	-
Ottensheim	50	27	50	-	Walding	26	20	26	-
Walding	34	22	34	-	in and. Pol.Bez. des Bundesl.	707	454	686	21
in and. Pol.Bez. des Bundesl.	1355	836	1329	26	Linz(Stadt)	544	342	531	13
Linz(Stadt)	1181	713	1163	18	Linz-Land	43	33	42	1
Linz-Land	108	80	105	3	Rohrbach	81	48	81	-
Leonding	35	26	35	-	Niederwaldkirchen	22	8	22	-
Traun	31	19	31	-	St.Martin im Mühlkreis	28	22	28	-
in anderes Bundesland	49	34	6	43	in anderes Bundesland	16	10	2	14
WIEN	23	14	1	22	ins Ausland	4	3	-	4
ins Ausland	17	12	-	17	EINPENDLER	156	103	137	19
EINPENDLER	363	181	334	29	aus and. Gemeinde des Pol.Bez.	43	25	38	5
aus and. Gemeinde des Pol.Bez.	217	100	216	1	aus and. Pol.Bez. des Bundesl.	105	72	99	6
Eidenberg	63	32	63	-	Rohrbach	87	61	84	3
Herzogsdorf	42	22	42	-	Niederwaldkirchen	28	23	28	-
Lichtenberg	30	7	30	-	aus anderem Bundesland	8	6	-	8
Walding	23	9	23	-	ERWERBSTÄTIGE AM ARBEITSORT	410	223	.	.
aus and. Pol.Bez. des Bundesl.	125	68	117	8	Index des Pendlersaldos	35,6	32,6	.	.
Linz(Stadt)	44	26	43	1	Index der Pendlermobilität	91,5	97,5	.	.
Rohrbach	51	27	50	1					
aus anderem Bundesland	21	13	1	20	<b>13 KIRCHSCHLAG BEI LINZ</b>				
ERWERBSTÄTIGE AM ARBEITSORT	823	403	.	.	ERWERBSTÄTIGE AM WOHNORT	909	529	.	.
Index des Pendlersaldos	40,3	33,9	.	.	Nichtpendler	81	37	.	.
Index der Pendlermobilität	95,3	96,6	.	.	Gemeinde-Binnenpendler	95	36	95	-

**Tabelle 1: Erwerbstätige nach Wohngemeinden, Arbeitsgemeinden und Geschlecht bzw. Pendelfrequenz**

Wohngemeinde, Arbeitsgemeinde	Insge- samt	dar.: männ- lich	Tages- pendler	Nicht- tages- pendler	Wohngemeinde, Arbeitsgemeinde	Insge- samt	dar.: männ- lich	Tages- pendler	Nicht- tages- pendler
<b>416 POL.BEZ.: URFahr-UMGEBUNG</b>									
<b>13 KIRCHSCHLAG BEI LINZ (Forts.)</b>					<b>16 OTTENSCHLAG IM MÜHLKREIS</b>				
AUSPENDLER	733	456	680	53	ERWERBSTÄTIGE AM WOHNORT	233	149	.	.
in and. Gemeinde des Pol.Bez.	81	39	79	2	Nichtpendler	44	19	.	.
Hellmonsödt	26	10	26	-	Gemeinde-Binnenpendler	9	4	9	-
in and. Pol.Bez. des Bundesl.	607	388	592	15	AUSPENDLER	180	126	167	13
Linz(Stadt)	528	325	518	10	in and. Gemeinde des Pol.Bez.	48	22	47	1
Linz-Land	54	42	54	-	in and. Pol.Bez. des Bundesl.	126	99	120	6
in anderes Bundesland	30	21	9	21	Linz(Stadt)	105	85	101	4
ins Ausland	15	8	-	15	in anderes Bundesland	4	4	-	4
EINPENDLER	100	59	89	11	ins Ausland	2	1	-	2
aus and. Gemeinde des Pol.Bez.	48	30	47	1	EINPENDLER	5	3	3	2
aus and. Pol.Bez. des Bundesl.	44	24	39	5	aus and. Gemeinde des Pol.Bez.	1	1	1	-
Linz(Stadt)	22	10	20	2	aus and. Pol.Bez. des Bundesl.	2	2	2	-
aus anderem Bundesland	8	5	3	5	aus anderem Bundesland	2	-	-	2
ERWERBSTÄTIGE AM ARBEITSORT	276	132	.	.	ERWERBSTÄTIGE AM ARBEITSORT	58	26	.	.
Index des Pendlersaldos	30,4	25,0	.	.	Index des Pendlersaldos	24,9	17,4	.	.
Index der Pendlermobilität	91,6	97,4	.	.	Index der Pendlermobilität	79,4	86,6	.	.
<b>14 LICHTENBERG</b>					<b>17 OTTENSHEIM</b>				
ERWERBSTÄTIGE AM WOHNORT	1117	636	.	.	ERWERBSTÄTIGE AM WOHNORT	1958	1131	.	.
Nichtpendler	116	67	.	.	Nichtpendler	120	65	.	.
Gemeinde-Binnenpendler	79	35	79	-	Gemeinde-Binnenpendler	325	139	325	-
AUSPENDLER	922	534	875	47	AUSPENDLER	1513	927	1412	101
in and. Gemeinde des Pol.Bez.	68	25	62	6	in and. Gemeinde des Pol.Bez.	92	45	90	2
Gramastetten	30	7	30	-	Puchenua	22	10	22	-
in and. Pol.Bez. des Bundesl.	815	480	802	13	Walding	24	14	24	-
Linz(Stadt)	729	423	721	8	in and. Pol.Bez. des Bundesl.	1337	820	1310	27
Linz-Land	66	43	64	2	Linz(Stadt)	1135	673	1118	17
Leonding	21	16	21	-	Wels(Stadt)	20	15	19	1
Traun	22	12	22	-	Linz-Land	95	78	93	2
in anderes Bundesland	32	26	11	21	Leonding	34	28	34	-
ins Ausland	7	3	-	7	Rohrbach	31	16	31	-
EINPENDLER	131	78	99	32	in anderes Bundesland	61	47	12	49
aus and. Gemeinde des Pol.Bez.	45	21	44	1	WIEN	23	17	5	18
aus and. Pol.Bez. des Bundesl.	67	46	50	17	ins Ausland	23	15	-	23
Linz(Stadt)	32	20	32	-	EINPENDLER	935	564	875	60
aus anderem Bundesland	19	11	5	14	aus and. Gemeinde des Pol.Bez.	449	226	445	4
ERWERBSTÄTIGE AM ARBEITSORT	326	180	.	.	Feldkirchen an der Donau	88	41	88	-
Index des Pendlersaldos	29,2	28,3	.	.	Goldwörth	36	21	36	-
Index der Pendlermobilität	94,3	96,2	.	.	Gramastetten	50	27	50	-
<b>15 OBERNEUKIRCHEN</b>					Herzogsdorf	43	28	43	-
ERWERBSTÄTIGE AM WOHNORT	1357	805	.	.	Puchenua	29	10	28	1
Nichtpendler	166	83	.	.	St.Gothard im Mühlkreis	37	15	37	-
Gemeinde-Binnenpendler	266	141	266	-	Walding	110	45	110	-
AUSPENDLER	925	581	860	65	aus and. Pol.Bez. des Bundesl.	454	316	427	27
in and. Gemeinde des Pol.Bez.	146	83	140	6	Linz(Stadt)	97	60	95	2
Bad Leonfelden	56	22	56	-	Eferding	21	14	21	-
Zwettl an der Rodl	20	10	19	1	Linz-Land	24	18	23	1
in and. Pol.Bez. des Bundesl.	750	479	717	33	Rohrbach	270	191	253	17
Linz(Stadt)	595	369	575	20	Kollerschlag	22	20	19	3
Linz-Land	71	59	67	4	Niederwaldkirchen	25	20	25	-
Leonding	27	20	26	1	St.Martin im Mühlkreis	50	28	49	1
Rohrbach	42	18	42	-	aus anderem Bundesland	32	22	3	29
in anderes Bundesland	20	14	3	17	WIEN	22	15	-	22
ins Ausland	9	5	-	9	ERWERBSTÄTIGE AM ARBEITSORT	1380	768	.	.
EINPENDLER	427	322	400	27	Index des Pendlersaldos	70,5	67,9	.	.
aus and. Gemeinde des Pol.Bez.	227	171	222	5	Index der Pendlermobilität	125,0	131,8	.	.
Bad Leonfelden	28	20	28	-	<b>18 PUCHENAU</b>				
Eidenberg	31	30	31	-	ERWERBSTÄTIGE AM WOHNORT	2201	1191	.	.
Vorderweißenbach	33	25	33	-	Nichtpendler	108	49	.	.
Zwettl an der Rodl	46	36	44	2	Gemeinde-Binnenpendler	136	43	136	-
aus and. Pol.Bez. des Bundesl.	188	141	178	10	AUSPENDLER	1957	1099	1842	115
Linz(Stadt)	45	34	43	2	in and. Gemeinde des Pol.Bez.	76	27	74	2
Rohrbach	127	95	123	4	Ottensheim	29	10	28	1
St.Veit im Mühlkreis	33	24	33	-	in and. Pol.Bez. des Bundesl.	1762	990	1733	29
aus anderem Bundesland	12	10	-	12	Linz(Stadt)	1490	806	1476	14
ERWERBSTÄTIGE AM ARBEITSORT	859	546	.	.	Linz-Land	158	105	156	2
Index des Pendlersaldos	63,3	67,8	.	.	Hörsching	23	17	22	1
Index der Pendlermobilität	99,6	112,2	.	.	Leonding	65	44	64	1
					Traun	21	12	21	-
					in anderes Bundesland	90	63	35	55
					WIEN	48	32	25	23
					ins Ausland	29	19	-	29

**Tabelle 1: Erwerbstätige nach Wohngemeinden, Arbeitsgemeinden und Geschlecht bzw. Pendelfrequenz**

Wohngemeinde, Arbeitsgemeinde	Insgesamt	dar.: männlich	Tages- pendler	Nicht- tages- pendler	Wohngemeinde, Arbeitsgemeinde	Insgesamt	dar.: männlich	Tages- pendler	Nicht- tages- pendler
<b>416 POL.BEZ.: URFRAH-UMGEBUNG</b>									
<b>18 PUCHENAU (Forts.)</b>					<b>22 SCHENKENFELDEN (Forts.)</b>				
EINPENDLER	375	183	348	27	Freistadt	34	25	32	2
aus and. Gemeinde des Pol.Bez.	103	34	99	4	aus anderem Bundesland	5	4	-	5
Ottensheim	22	10	22	-	ERWERBSTÄTIGE AM ARBEITSORT	297	157	.	.
aus and. Pol.Bez. des Bundesl.	254	135	240	14	Index des Pendlersaldos	42,0	37,3	.	.
Linz(Stadt)	139	79	135	4	Index der Pendlermobilität	85,7	93,1	.	.
Linz-Land	42	26	42	-					
Rohrbach	43	13	41	2					
aus anderem Bundesland	18	14	9	9					
ERWERBSTÄTIGE AM ARBEITSORT	619	275	.	.	<b>23 SONNBERG IM MÜHLKREIS</b>				
Index des Pendlersaldos	28,1	23,1	.	.	ERWERBSTÄTIGE AM WOHNORT	355	210	.	.
Index der Pendlermobilität	106,0	107,6	.	.	Nichtpendler	56	25	.	.
					Gemeinde-Binnenpendler	12	7	12	-
<b>19 REICHENAU IM MÜHLKREIS</b>					AUSPENDLER	287	178	272	15
ERWERBSTÄTIGE AM WOHNORT	551	327	.	.	in and. Gemeinde des Pol.Bez.	95	45	93	2
Nichtpendler	65	30	.	.	Bad Leonfelden	26	10	25	1
Gemeinde-Binnenpendler	57	30	57	-	in and. Pol.Bez. des Bundesl.	182	125	177	5
AUSPENDLER	429	267	409	20	Linz(Stadt)	149	99	146	3
in and. Gemeinde des Pol.Bez.	86	46	85	1	Linz-Land	23	20	23	-
in and. Pol.Bez. des Bundesl.	326	208	320	6	in anderes Bundesland	5	5	-	5
Linz(Stadt)	279	174	275	4	ins Ausland	5	3	2	3
Linz-Land	24	20	24	-	EINPENDLER	19	17	19	-
in anderes Bundesland	11	7	2	9	aus and. Gemeinde des Pol.Bez.	15	13	15	-
ins Ausland	6	6	2	4	aus and. Pol.Bez. des Bundesl.	4	4	4	-
EINPENDLER	78	48	69	9	aus anderem Bundesland	-	-	-	-
aus and. Gemeinde des Pol.Bez.	54	31	53	1	ERWERBSTÄTIGE AM ARBEITSORT	87	49	.	.
aus and. Pol.Bez. des Bundesl.	16	11	16	-	Index des Pendlersaldos	24,5	23,3	.	.
aus anderem Bundesland	8	6	-	8	Index der Pendlermobilität	86,2	92,9	.	.
ERWERBSTÄTIGE AM ARBEITSORT	200	108	.	.	<b>21 ST.GOTTHARD IM MÜHLKREIS</b>				
Index des Pendlersaldos	36,3	33,0	.	.	ERWERBSTÄTIGE AM WOHNORT	621	356	.	.
Index der Pendlermobilität	92,0	96,3	.	.	Nichtpendler	74	32	.	.
					Gemeinde-Binnenpendler	35	15	35	-
<b>20 REICHENTHAL</b>					AUSPENDLER	512	309	490	22
ERWERBSTÄTIGE AM WOHNORT	626	376	.	.	in and. Gemeinde des Pol.Bez.	90	48	87	3
Nichtpendler	97	49	.	.	Ottensheim	37	15	37	-
Gemeinde-Binnenpendler	132	75	132	-	Walding	20	16	20	-
AUSPENDLER	397	252	370	27	in and. Pol.Bez. des Bundesl.	404	248	397	7
in and. Gemeinde des Pol.Bez.	76	44	71	5	Linz(Stadt)	333	197	330	3
Bad Leonfelden	41	24	39	2	Linz-Land	36	28	36	-
in and. Pol.Bez. des Bundesl.	314	206	299	15	in anderes Bundesland	13	9	5	8
Linz(Stadt)	187	123	176	11	ins Ausland	5	4	1	4
Freistadt	103	63	102	1	EINPENDLER	51	29	47	4
Freistadt	70	39	69	1	aus and. Gemeinde des Pol.Bez.	28	17	27	1
in anderes Bundesland	4	1	-	4	aus and. Pol.Bez. des Bundesl.	20	12	20	-
ins Ausland	3	1	-	3	aus anderem Bundesland	3	-	-	3
EINPENDLER	161	115	142	19	ERWERBSTÄTIGE AM ARBEITSORT	160	76	.	.
aus and. Gemeinde des Pol.Bez.	54	39	47	7	Index des Pendlersaldos	25,8	21,3	.	.
aus and. Pol.Bez. des Bundesl.	97	71	95	2	Index der Pendlermobilität	90,7	94,9	.	.
Freistadt	88	63	87	1					
aus anderem Bundesland	10	5	-	10	<b>24 STEYREGG</b>				
ERWERBSTÄTIGE AM ARBEITSORT	390	239	.	.	ERWERBSTÄTIGE AM WOHNORT	2243	1323	.	.
Index des Pendlersaldos	62,3	63,6	.	.	Nichtpendler	128	69	.	.
Index der Pendlermobilität	89,1	97,6	.	.	Gemeinde-Binnenpendler	291	130	291	-
<b>22 SCHENKENFELDEN</b>					AUSPENDLER	1824	1124	1720	104
ERWERBSTÄTIGE AM WOHNORT	707	421	.	.	in and. Gemeinde des Pol.Bez.	59	34	57	2
Nichtpendler	113	53	.	.	Gallneukirchen	26	14	24	2
Gemeinde-Binnenpendler	86	40	86	-	in and. Pol.Bez. des Bundesl.	1674	1019	1645	29
AUSPENDLER	508	328	480	28	Linz(Stadt)	1408	824	1395	13
in and. Gemeinde des Pol.Bez.	103	61	103	-	Linz-Land	152	110	150	2
Bad Leonfelden	51	22	51	-	Leonding	47	34	47	-
in and. Pol.Bez. des Bundesl.	385	259	376	9	Pasching	20	15	20	-
Linz(Stadt)	309	210	306	3	Traun	33	24	32	1
Freistadt	47	26	47	-	Perg	31	18	31	-
Freistadt	26	12	26	-	in anderes Bundesland	70	54	18	52
Linz-Land	20	19	19	1	NIEDERÖSTERREICH	28	22	9	19
in anderes Bundesland	15	7	1	14	WIEN	32	24	8	24
ins Ausland	5	1	-	5	ins Ausland	21	17	-	21
EINPENDLER	98	64	86	12	EINPENDLER	760	554	712	48
aus and. Gemeinde des Pol.Bez.	35	19	34	1	aus and. Gemeinde des Pol.Bez.	96	72	95	1
aus and. Pol.Bez. des Bundesl.	58	41	52	6	Engerwitzdorf	21	14	21	-
					aus and. Pol.Bez. des Bundesl.	621	447	599	22
					Linz(Stadt)	224	153	219	5

**Tabelle 1: Erwerbstätige nach Wohngemeinden, Arbeitsgemeinden und Geschlecht bzw. Pendelfrequenz**

Wohngemeinde, Arbeitsgemeinde	Insgesamt	dar.: männlich	Tagespendler	Nicht-tagespendler	Wohngemeinde, Arbeitsgemeinde	Insgesamt	dar.: männlich	Tagespendler	Nicht-tagespendler
<b>416 POL.BEZ.: URFahr-UMGEBUNG</b>									
<b>24 STEYREGG (Forts.)</b>					<b>27 ZWETTL AN DER RODL (Forts.)</b>				
Freistadt	91	74	85	6	AUSPENDLER	646	407	603	43
Linz-Land	83	62	83	-	in and. Gemeinde des Pol.Bez.	105	74	101	4
Perg	172	114	171	1	Bad Leonfelden	27	17	25	2
Langenstein	20	13	20	-	Oberneukirchen	46	36	44	2
Luftenberg an der Donau	54	36	54	-	in and. Pol.Bez. des Bundesl.	517	317	500	17
aus anderem Bundesland	43	35	18	25	Linz(Stadt)	461	277	449	12
ERWERBSTÄTIGE AM ARBEITSORT	1179	753	.	.	Linz-Land	36	29	33	3
Index des Pendlersaldos	52,6	56,9	.	.	in anderes Bundesland	18	14	2	16
Index der Pendlermobilität	115,2	126,8	.	.	ins Ausland	6	2	-	6
<b>25 VORDERWEISSENBACH</b>					<b>417 POL.BEZ.: VÖCKLABRUCK</b>				
ERWERBSTÄTIGE AM WOHNORT	1025	638	.	.	EINPENDLER	110	50	98	12
Nichtpendler	191	96	.	.	in and. Gemeinde des Pol.Bez.	72	31	69	3
Gemeinde-Binnenpendler	133	73	133	-	Oberneukirchen	20	10	19	1
AUSPENDLER	701	469	636	65	aus and. Pol.Bez. des Bundesl.	30	15	29	1
in and. Gemeinde des Pol.Bez.	250	169	245	5	aus anderem Bundesland	8	4	-	8
Bad Leonfelden	190	124	185	5	ERWERBSTÄTIGE AM ARBEITSORT	305	140	.	.
Oberneukirchen	33	25	33	-	Index des Pendlersaldos	36,3	28,2	.	.
in and. Pol.Bez. des Bundesl.	423	281	389	34	Index der Pendlermobilität	89,9	92,0	.	.
Linz(Stadt)	322	214	299	23	<b>01 AMPFLWANG IM HAUSRUCKWALD</b>				
Freistadt	27	15	26	1	ERWERBSTÄTIGE AM WOHNORT	56667	33413	.	.
Freistadt	21	11	21	-	Nichtpendler	5768	2779	.	.
Linz-Land	31	28	24	7	Gemeinde-Binnenpendler	12793	6473	12793	-
Rohrbach	40	21	38	2	AUSPENDLER	38106	24161	34996	3110
in anderes Bundesland	12	11	2	10	in and. Gemeinde des Pol.Bez.	24918	15214	24593	325
ins Ausland	16	8	-	16	in and. Pol.Bez. des Bundesl.	6927	4774	6334	593
EINPENDLER	117	79	93	24	in anderes Bundesland	5621	3760	3986	1635
aus and. Gemeinde des Pol.Bez.	49	28	49	-	ins Ausland	640	413	83	557
aus and. Pol.Bez. des Bundesl.	47	37	44	3	EINPENDLER	31053	19605	29275	1778
Rohrbach	37	30	36	1	aus and. Gemeinde des Pol.Bez.	24918	15214	24593	325
aus anderem Bundesland	21	14	-	21	aus and. Pol.Bez. des Bundesl.	4099	2919	3788	311
ERWERBSTÄTIGE AM ARBEITSORT	441	248	.	.	aus anderem Bundesland	2036	1472	894	1142
Index des Pendlersaldos	43,0	38,9	.	.	ERWERBSTÄTIGE AM ARBEITSORT	49614	28857	.	.
Index der Pendlermobilität	79,8	85,9	.	.	Index des Pendlersaldos	87,6	86,4	.	.
<b>26 WALDING</b>					<b>Index der Pendlermobilität</b>				
ERWERBSTÄTIGE AM WOHNORT	1744	1001	.	.	ERWERBSTÄTIGE AM ARBEITSORT	49614	28857	.	.
Nichtpendler	140	67	.	.	Index des Pendlersaldos	87,6	86,4	.	.
Gemeinde-Binnenpendler	167	77	167	-	Index der Pendlermobilität	122,0	131,0	.	.
AUSPENDLER	1437	857	1371	66	<b>01 AMPFLWANG IM HAUSRUCKWALD</b>				
in and. Gemeinde des Pol.Bez.	204	84	203	1	ERWERBSTÄTIGE AM WOHNORT	1577	930	.	.
Gramastetten	23	9	23	-	Nichtpendler	105	54	.	.
Ottensheim	110	45	110	-	Gemeinde-Binnenpendler	454	229	454	-
in and. Pol.Bez. des Bundesl.	1171	728	1150	21	AUSPENDLER	1018	647	897	121
Linz(Stadt)	984	588	973	11	in and. Gemeinde des Pol.Bez.	717	466	706	11
Linz-Land	96	72	95	1	Attnang-Puchheim	93	79	93	-
Leonding	32	27	32	-	Frankenburg am Hausruck	34	18	33	1
Rohrbach	28	16	28	-	Lenzing	73	57	72	1
in anderes Bundesland	50	38	13	37	Puchkirchen am Trattberg	27	20	27	-
WIEN	20	14	2	18	Regau	28	19	28	-
ins Ausland	12	7	5	7	Timelkam	38	20	38	-
EINPENDLER	381	251	365	16	Vöcklabruck	292	170	292	-
aus and. Gemeinde des Pol.Bez.	191	122	191	-	Vöcklamarkt	23	21	23	-
Feldkirchen an der Donau	36	21	36	-	in and. Pol.Bez. des Bundesl.	206	130	178	28
Gramastetten	34	22	34	-	Linz(Stadt)	24	18	16	8
Herzogsdorf	26	20	26	-	Ried/Innkreis	88	45	84	4
Ottensheim	24	14	24	-	Eberschwang	21	9	21	-
St.Gotthard im Mühlkreis	20	16	20	-	Ried im Innkreis	53	26	50	3
aus and. Pol.Bez. des Bundesl.	183	125	173	10	in anderes Bundesland	83	43	13	70
Linz(Stadt)	37	30	37	-	KÄRNTEN	38	12	-	38
Rohrbach	106	72	104	2	Hermagor	36	12	-	36
St.Martin im Mühlkreis	32	25	32	-	Hermagor-Pressegger See	36	12	-	36
aus anderem Bundesland	7	4	1	6	SALZBURG	24	16	13	11
ERWERBSTÄTIGE AM ARBEITSORT	688	395	.	.	ins Ausland	12	8	-	12
Index des Pendlersaldos	39,4	39,5	.	.	EINPENDLER	362	271	338	24
Index der Pendlermobilität	104,2	110,7	.	.	aus and. Gemeinde des Pol.Bez.	246	174	242	4
<b>27 ZWETTL AN DER RODL</b>					<b>ERWERBSTÄTIGE AM ARBEITSORT</b>				
ERWERBSTÄTIGE AM WOHNORT	841	497	.	.	Frankenburg am Hausruck	61	50	60	1
Nichtpendler	91	45	.	.	Neukirchen an der Vöckla	22	13	22	-
Gemeinde-Binnenpendler	104	45	104	-	Puchkirchen am Trattberg	21	14	21	-
					<b>Index des Pendlersaldos</b>				
					<b>Index der Pendlermobilität</b>				



**Tabelle 1: Erwerbstätige nach Wohngemeinden, Arbeitsgemeinden und Geschlecht bzw. Pendelfrequenz**

Wohngemeinde, Arbeitsgemeinde	Insgesamt	dar.: männlich	Tages- pendler	Nicht- tages- pendler	Wohngemeinde, Arbeitsgemeinde	Insgesamt	dar.: männlich	Tages- pendler	Nicht- tages- pendler
<b>02 ATTERSEE</b>					<b>03 ATTNANG-PUCHHEIM (Forts.)</b>				
ERWERBSTÄTIGE AM WOHNORT	676	391	.	.	Rüstorf	48	36	48	-
Nichtpendler	94	44	.	.	Schlatt	43	31	43	-
Gemeinde-Binnenpendler	113	52	113	-	Schörfling am Attersee	41	25	41	-
AUSPENDLER	469	295	412	57	Schwanenstadt	114	67	114	-
in and. Gemeinde des Pol.Bez.	325	197	317	8	Seewalchen am Attersee	76	53	74	2
Lenzing	58	51	55	3	St.Georgen im Attergau	29	23	28	1
Seewalchen am Attersee	21	11	20	1	Timelkam	140	93	136	4
St.Georgen im Attergau	54	29	54	-	Ungenach	45	37	44	1
Vöcklabruck	51	31	50	1	Vöcklabruck	258	152	257	1
in and. Pol.Bez. des Bundesl.	65	44	55	10	Vöcklamarkt	59	47	59	-
Linz(Stadt)	22	15	20	2	Wolfsegg am Hausruck	55	38	53	2
in anderes Bundesland	64	44	38	26	Zell am Pettenfirst	37	33	36	1
SALZBURG	44	30	37	7	aus and. Pol.Bez. des Bundesl.	630	524	605	25
Salzburg(Stadt)	21	9	18	3	Linz(Stadt)	28	21	27	1
Salzburg-Umgeb.	22	20	18	4	Wels(Stadt)	40	37	38	2
ins Ausland	15	10	2	13	Gmunden	304	245	301	3
EINPENDLER	140	68	120	20	Altmünster	55	45	55	-
aus and. Gemeinde des Pol.Bez.	113	51	110	3	Bad Ischl	27	26	27	-
St.Georgen im Attergau	25	11	24	1	Ebensee	44	42	44	-
aus and. Pol.Bez. des Bundesl.	11	8	9	2	Gmunden	41	27	41	-
aus anderem Bundesland	16	9	1	15	Laakirchen	21	15	21	-
ERWERBSTÄTIGE AM ARBEITSORT	347	164	.	.	Ohlsdorf	27	17	27	-
Index des Pendlersaldos	51,3	41,9	.	.	Pinsdorf	31	22	31	-
Index der Pendlermobilität	90,1	92,8	.	.	Grieskirchen	47	42	45	2
<b>03 ATTNANG-PUCHHEIM</b>					Gaspolthofen	24	20	22	2
ERWERBSTÄTIGE AM WOHNORT	3852	2193	.	.	Ried/Innkreis	62	56	61	1
Nichtpendler	158	78	.	.	Eberschwang	22	18	22	-
Gemeinde-Binnenpendler	1204	649	1204	-	Schärding	39	36	31	8
AUSPENDLER	2490	1466	2350	140	Wels-Land	71	56	70	1
in and. Gemeinde des Pol.Bez.	1626	893	1611	15	aus anderem Bundesland	200	162	37	163
Frankenmarkt	23	16	23	-	KÄRNTEN	75	74	-	75
Lenzing	155	113	155	-	Villach(St)	23	22	-	23
Oberndorf b.Schwanenstadt	23	18	23	-	Villach Land	31	31	-	31
Redlham	122	85	121	1	NIEDERÖSTERREICH	21	18	4	17
Regau	127	81	127	-	SALZBURG	28	21	22	6
Rüstorf	24	10	24	-	STEIERMARK	30	28	11	19
Schörfling am Attersee	22	16	22	-	WIEN	42	17	-	42
Schwanenstadt	148	75	147	1	<b>04 ATZBACH</b>				
Timelkam	41	27	41	-	ERWERBSTÄTIGE AM WOHNORT	524	314	.	.
Vöcklabruck	747	340	738	9	Nichtpendler	93	44	.	.
Vöcklamarkt	29	19	29	-	Gemeinde-Binnenpendler	70	37	70	-
in and. Pol.Bez. des Bundesl.	703	462	674	29	AUSPENDLER	361	233	332	29
Linz(Stadt)	182	121	174	8	in and. Gemeinde des Pol.Bez.	217	124	213	4
Wels(Stadt)	154	101	151	3	Attnang-Puchheim	42	30	41	1
Gmunden	186	104	181	5	Schwanenstadt	52	18	52	-
Gmunden	63	25	63	-	Vöcklabruck	33	15	32	1
Laakirchen	29	17	29	-	in and. Pol.Bez. des Bundesl.	125	90	116	9
Pinsdorf	25	17	25	-	Grieskirchen	33	20	33	-
Grieskirchen	26	23	22	4	Wels-Land	21	18	20	1
Linz-Land	26	16	24	2	in anderes Bundesland	16	16	3	13
Wels-Land	74	52	73	1	ins Ausland	3	3	-	3
Gunskirchen	20	15	20	-	EINPENDLER	194	153	183	11
in anderes Bundesland	146	100	62	84	aus and. Gemeinde des Pol.Bez.	147	111	139	8
SALZBURG	74	57	60	14	Wolfsegg am Hausruck	25	16	25	-
Salzburg(Stadt)	42	32	38	4	aus and. Pol.Bez. des Bundesl.	45	40	42	3
Salzburg-Umgeb.	24	21	20	4	aus anderem Bundesland	2	2	2	-
WIEN	35	16	-	35	ERWERBSTÄTIGE AM ARBEITSORT	357	234	.	.
ins Ausland	15	11	3	12	Index des Pendlersaldos	68,1	74,5	.	.
EINPENDLER	3187	2328	2978	209	Index der Pendlermobilität	105,9	122,9	.	.
aus and. Gemeinde des Pol.Bez.	2357	1642	2336	21	<b>05 AURACH AM HONGAR</b>				
Ampflwang im Hausruckwald	93	79	93	-	ERWERBSTÄTIGE AM WOHNORT	763	451	.	.
Atzbach	42	30	41	1	Nichtpendler	81	33	.	.
Aurach am Hongar	64	41	64	-	Gemeinde-Binnenpendler	53	19	53	-
Desselbrunn	68	41	67	1	AUSPENDLER	629	399	597	32
Frankenburg am Hausruck	54	47	53	1	in and. Gemeinde des Pol.Bez.	491	298	485	6
Gampern	45	35	45	-	Attnang-Puchheim	64	41	64	-
Lenzing	78	46	77	1	Lenzing	114	89	114	-
Manning	60	43	60	-	Regau	54	39	53	1
Neukirchen an der Vöckla	37	31	37	-	Schörfling am Attersee	29	11	29	-
Niederthalheim	30	23	28	2	Vöcklabruck	157	78	153	4
Oberndorf b.Schwanenstadt	52	37	52	-	in and. Pol.Bez. des Bundesl.	107	81	99	8
Ottnang am Hausruck	147	117	147	-					
Pilsbach	27	15	27	-					
Puchkirchen am Trattberg	21	14	21	-					
Pühret	49	32	49	-					
Redlham	121	75	121	-					
Regau	287	184	285	2					

**Tabelle 1: Erwerbstätige nach Wohngemeinden, Arbeitsgemeinden und Geschlecht bzw. Pendelfrequenz**

Wohngemeinde, Arbeitsgemeinde	Insge- samt	dar.: männ- lich	Tages- pendler	Nicht- tages- pendler	Wohngemeinde, Arbeitsgemeinde	Insge- samt	dar.: männ- lich	Tages- pendler	Nicht- tages- pendler
<b>417 POL.BEZ.: VÖCKLABRUCK</b>									
<b>05 AURACH AM HONGAR (Forts.)</b>					<b>08 FORNACH (Forts.)</b>				
Gmunden	55	40	55	-	Salzburg-Umgeb.	25	20	16	9
Gmunden	25	14	25	-	ins Ausland	3	2	-	3
in anderes Bundesland	27	17	13	14	EINPENDLER	19	11	17	2
ins Ausland	4	3	-	4	aus and. Gemeinde des Pol.Bez.	17	9	16	1
EINPENDLER	51	34	42	9	aus and. Pol.Bez. des Bundesl.	-	-	-	-
aus and. Gemeinde des Pol.Bez.	39	26	38	1	aus anderem Bundesland	2	2	1	1
aus and. Pol.Bez. des Bundesl.	6	3	4	2	ERWERBSTÄTIGE AM ARBEITSORT	105	42	.	.
aus anderem Bundesland	6	5	-	6	Index des Pendlersaldos	26,4	16,7	.	.
ERWERBSTÄTIGE AM ARBEITSORT	185	86	.	.	Index der Pendlermobilität	83,1	92,0	.	.
Index des Pendlersaldos	24,2	19,1	.	.	<b>09 FRANKENBURG AM HAUSRUCK</b>				
Index der Pendlermobilität	89,1	96,0	.	.	ERWERBSTÄTIGE AM WOHNORT	2288	1405	.	.
<b>06 BERG IM ATTERGAU</b>					Nichtpendler	263	129	.	.
ERWERBSTÄTIGE AM WOHNORT	467	278	.	.	Gemeinde-Binnenpendler	712	397	712	-
Nichtpendler	103	36	.	.	AUSPENDLER	1313	879	1213	100
Gemeinde-Binnenpendler	18	4	18	-	in and. Gemeinde des Pol.Bez.	953	641	945	8
AUSPENDLER	346	238	328	18	Ampflwang im Hausruckwald	61	50	60	1
in and. Gemeinde des Pol.Bez.	294	197	291	3	Attnang-Puchheim	54	47	53	1
Frankenmarkt	37	25	37	-	Frankenmarkt	59	22	59	-
Lenzing	35	31	35	-	Gampern	21	15	21	-
St.Georgen im Attergau	97	59	96	1	Lenzing	96	83	95	1
Vöcklabruck	30	17	29	1	Neukirchen an der Vöckla	94	69	94	-
Vöcklamarkt	25	19	25	-	Pfaffing	44	24	44	-
in and. Pol.Bez. des Bundesl.	13	8	13	-	Timelkam	31	21	31	-
in anderes Bundesland	34	30	24	10	Vöcklabruck	213	137	212	1
SALZBURG	23	20	22	1	Vöcklamarkt	152	90	152	-
ins Ausland	5	3	-	5	in and. Pol.Bez. des Bundesl.	240	154	221	19
EINPENDLER	57	28	47	10	Linz(Stadt)	21	14	14	7
aus and. Gemeinde des Pol.Bez.	51	25	47	4	Gmunden	21	18	20	1
aus and. Pol.Bez. des Bundesl.	2	2	-	2	Ried/Innkreis	152	86	149	3
aus anderem Bundesland	4	1	-	4	Ried im Innkreis	104	56	102	2
ERWERBSTÄTIGE AM ARBEITSORT	178	68	.	.	in anderes Bundesland	106	76	46	60
Index des Pendlersaldos	38,1	24,5	.	.	SALZBURG	81	60	45	36
Index der Pendlermobilität	86,3	95,7	.	.	Salzburg(Stadt)	33	18	24	9
<b>07 DESSELBRUNN</b>					Salzburg-Umgeb.	43	39	19	24
ERWERBSTÄTIGE AM WOHNORT	705	425	.	.	Wals-Siezenheim	30	30	7	23
Nichtpendler	93	46	.	.	ins Ausland	14	8	1	13
Gemeinde-Binnenpendler	46	22	46	-	EINPENDLER	523	361	486	37
AUSPENDLER	566	357	525	41	aus and. Gemeinde des Pol.Bez.	399	263	391	8
in and. Gemeinde des Pol.Bez.	267	148	263	4	Ampflwang im Hausruckwald	34	18	33	1
Attnang-Puchheim	68	41	67	1	Neukirchen an der Vöckla	72	50	71	1
Schwanenstadt	50	23	49	1	Pfaffing	20	14	20	-
Vöcklabruck	58	28	58	-	Redleiten	59	39	57	2
in and. Pol.Bez. des Bundesl.	270	185	256	14	Vöcklabruck	21	13	21	-
Gmunden	199	140	195	4	Vöcklamarkt	44	21	44	-
Gmunden	50	24	50	-	aus and. Pol.Bez. des Bundesl.	86	71	81	5
Laakirchen	90	76	88	2	Ried/Innkreis	59	46	57	2
in anderes Bundesland	26	21	6	20	aus anderem Bundesland	38	27	14	24
ins Ausland	3	3	-	3	ERWERBSTÄTIGE AM ARBEITSORT	1498	887	.	.
EINPENDLER	98	63	88	10	Index des Pendlersaldos	65,5	63,1	.	.
aus and. Gemeinde des Pol.Bez.	57	29	54	3	Index der Pendlermobilität	80,2	88,3	.	.
aus and. Pol.Bez. des Bundesl.	35	29	34	1	<b>10 FRANKENMARKT</b>				
aus anderem Bundesland	6	5	-	6	ERWERBSTÄTIGE AM WOHNORT	1600	952	.	.
ERWERBSTÄTIGE AM ARBEITSORT	237	131	.	.	Nichtpendler	167	75	.	.
Index des Pendlersaldos	33,6	30,8	.	.	Gemeinde-Binnenpendler	574	297	574	-
Index der Pendlermobilität	94,2	98,8	.	.	AUSPENDLER	859	580	774	85
<b>08 FORNACH</b>					in and. Gemeinde des Pol.Bez.	481	331	470	11
ERWERBSTÄTIGE AM WOHNORT	397	251	.	.	Lenzing	62	54	61	1
Nichtpendler	68	23	.	.	Pöndorf	27	17	27	-
Gemeinde-Binnenpendler	18	8	18	-	St.Georgen im Attergau	23	15	23	-
AUSPENDLER	311	220	288	23	Timelkam	21	15	21	-
in and. Gemeinde des Pol.Bez.	244	165	242	2	Vöcklabruck	105	67	104	1
Frankenmarkt	63	43	62	1	Vöcklamarkt	110	77	107	3
Vöcklabruck	26	16	26	-	in and. Pol.Bez. des Bundesl.	77	61	65	12
Vöcklamarkt	72	44	72	-	in anderes Bundesland	271	170	235	36
in and. Pol.Bez. des Bundesl.	14	12	12	2	SALZBURG	252	161	235	17
in anderes Bundesland	50	41	34	16	Salzburg(Stadt)	112	72	105	7
SALZBURG	44	35	34	10	Salzburg-Umgeb.	137	86	128	9
					Straßwalchen	62	34	62	-
					Wals-Siezenheim	20	19	16	4
					ins Ausland	30	18	4	26
					EINPENDLER	1098	737	1066	32
					aus and. Gemeinde des Pol.Bez.	938	615	932	6

**Tabelle 1: Erwerbstätige nach Wohngemeinden, Arbeitsgemeinden und Geschlecht bzw. Pendelfrequenz**

Wohngemeinde, Arbeitsgemeinde	Insgesamt	dar.: männlich	Tages- pendler	Nicht- tages- pendler	Wohngemeinde, Arbeitsgemeinde	Insgesamt	dar.: männlich	Tages- pendler	Nicht- tages- pendler
<b>10 FRANKENMARKT (Forts.)</b>					<b>12 INNERSCHWAND (Forts.)</b>				
Attnang-Puchheim	23	16	23	-	aus anderem Bundesland	15	10	8	7
Berg im Attergau	37	25	37	-	ERWERBSTÄTIGE AM ARBEITSORT	279	141	.	.
Fornach	63	43	62	1	<i>Index des Pendlersaldos</i>	56,5	48,6	.	.
Frankenburg am Hausruck	59	22	59	-	<i>Index der Pendlermobilität</i>	97,8	101,0	.	.
Gampern	27	17	27	-	<b>13 LENZING</b>				
Neukirchen an der Vöckla	21	15	21	-	ERWERBSTÄTIGE AM WOHNORT	2219	1275	.	.
Pfaffing	46	31	46	-	Nichtpendler	98	49	.	.
Pöndorf	96	68	96	-	Gemeinde-Binnenpendler	981	608	981	-
Seewalchen am Attersee	20	11	20	-	AUSPENDLER	1140	618	1023	117
St.Georgen im Attergau	52	37	52	-	in and. Gemeinde des Pol.Bez.	867	419	856	11
Timelkam	31	26	31	-	Attnang-Puchheim	78	46	77	1
Vöcklabruck	41	26	41	-	Regau	48	33	48	-
Vöcklamarkt	160	99	158	2	Schörfling am Attersee	73	38	73	-
Weißkirchen i.Attergau	105	62	105	-	Seewalchen am Attersee	86	26	86	-
aus and. Pol.Bez. des Bundesl.	78	57	72	6	Timelkam	63	32	63	-
Braunau/Inn	21	14	21	-	Vöcklabruck	356	145	351	5
Gmunden	26	25	25	1	in and. Pol.Bez. des Bundesl.	135	95	116	19
aus anderem Bundesland	82	65	62	20	Linz(Stadt)	28	17	24	4
SALZBURG	67	53	61	6	Gmunden	52	36	49	3
Salzburg-Umgeb.	52	42	49	3	in anderes Bundesland	97	71	43	54
Straßwalchen	31	26	31	-	SALZBURG	60	47	43	17
ERWERBSTÄTIGE AM ARBEITSORT	1839	1109	.	.	Salzburg-Umgeb.	42	39	28	14
<i>Index des Pendlersaldos</i>	114,9	116,5	.	.	Wals-Siezenheim	28	26	14	14
<i>Index der Pendlermobilität</i>	122,3	138,3	.	.	WIEN	22	15	-	22
<b>11 GAMPERN</b>					ins Ausland	41	33	8	33
ERWERBSTÄTIGE AM WOHNORT	1135	705	.	.	EINPENDLER	3882	3035	3729	153
Nichtpendler	131	63	.	.	aus and. Gemeinde des Pol.Bez.	3407	2678	3376	31
Gemeinde-Binnenpendler	86	51	86	-	Ampflwang im Hausruckwald	73	57	72	1
AUSPENDLER	918	591	850	68	Attersee	58	51	55	3
in and. Gemeinde des Pol.Bez.	765	468	753	12	Attnang-Puchheim	155	113	155	-
Attnang-Puchheim	45	35	45	-	Aurach am Hongar	114	89	114	-
Frankenmarkt	27	17	27	-	Berg im Attergau	35	31	35	-
Lenzing	140	111	139	1	Frankenburg am Hausruck	96	83	95	1
Regau	39	28	38	1	Frankenmarkt	62	54	61	1
Seewalchen am Attersee	29	16	27	2	Gampern	140	111	139	1
St.Georgen im Attergau	23	11	23	-	Neukirchen an der Vöckla	66	56	66	-
Timelkam	50	26	50	-	Nußdorf am Attersee	24	18	23	1
Vöcklabruck	235	107	234	1	Ottang am Hausruck	52	36	52	-
Vöcklamarkt	70	45	68	2	Pfaffing	28	25	28	-
in and. Pol.Bez. des Bundesl.	79	61	69	10	Puchkirchen am Trattberg	32	25	32	-
Gmunden	20	16	18	2	Redlham	20	16	20	-
in anderes Bundesland	66	57	27	39	Regau	146	112	143	3
SALZBURG	44	36	26	18	Rüstorf	28	27	28	-
Salzburg-Umgeb.	30	28	16	14	Schörfling am Attersee	255	190	255	-
ins Ausland	8	5	1	7	Schwanenstadt	30	28	30	-
EINPENDLER	219	171	206	13	Seewalchen am Attersee	436	325	431	5
aus and. Gemeinde des Pol.Bez.	153	109	151	2	St.Georgen im Attergau	117	97	117	-
Frankenburg am Hausruck	21	15	21	-	Straß im Attergau	36	35	36	-
aus and. Pol.Bez. des Bundesl.	53	52	51	2	Timelkam	484	373	482	2
aus anderem Bundesland	13	10	4	9	Ungenach	26	22	25	1
ERWERBSTÄTIGE AM ARBEITSORT	436	285	.	.	Vöcklabruck	525	403	521	4
<i>Index des Pendlersaldos</i>	38,4	40,4	.	.	Vöcklamarkt	94	77	92	2
<i>Index der Pendlermobilität</i>	100,2	108,1	.	.	Weyregg am Attersee	90	73	89	1
<b>12 INNERSCHWAND</b>					aus and. Pol.Bez. des Bundesl.	359	268	326	33
ERWERBSTÄTIGE AM WOHNORT	494	290	.	.	Linz(Stadt)	32	26	31	1
Nichtpendler	90	42	.	.	Gmunden	183	128	178	5
Gemeinde-Binnenpendler	55	27	55	-	Altmünster	24	20	24	-
AUSPENDLER	349	221	324	25	Gmunden	56	40	56	-
in and. Gemeinde des Pol.Bez.	203	122	200	3	Linz-Land	30	25	27	3
Mondsee	110	55	109	1	aus anderem Bundesland	116	89	27	89
St.Lorenz	28	20	28	-	SALZBURG	33	24	24	9
Tiefgraben	26	21	26	-	Salzburg-Umgeb.	20	12	19	1
in and. Pol.Bez. des Bundesl.	11	5	8	3	STEIERMARK	23	16	1	22
in anderes Bundesland	133	92	116	17	ERWERBSTÄTIGE AM ARBEITSORT	4961	3692	.	.
SALZBURG	118	80	116	2	<i>Index des Pendlersaldos</i>	223,6	289,6	.	.
Salzburg(Stadt)	73	47	73	-	<i>Index der Pendlermobilität</i>	226,3	286,5	.	.
Salzburg-Umgeb.	45	33	43	2	<b>14 MANNING</b>				
ins Ausland	2	2	-	2	ERWERBSTÄTIGE AM WOHNORT	363	229	.	.
EINPENDLER	134	72	120	14	Nichtpendler	71	34	.	.
aus and. Gemeinde des Pol.Bez.	105	54	99	6	Gemeinde-Binnenpendler	6	3	6	-
Mondsee	25	14	24	1	AUSPENDLER	286	192	271	15
Oberwang	26	16	26	-	in and. Gemeinde des Pol.Bez.	208	135	207	1
aus and. Pol.Bez. des Bundesl.	14	8	13	1	Attnang-Puchheim	60	43	60	-
					Ottang am Hausruck	27	18	27	-

417 POL.BEZ.: VÖCKLABRUCK

**Tabelle 1: Erwerbstätige nach Wohngemeinden, Arbeitsgemeinden und Geschlecht bzw. Pendelfrequenz**

Wohngemeinde, Arbeitsgemeinde	Insgesamt	dar.: männlich	Tagespendler	Nicht-tagespendler	Wohngemeinde, Arbeitsgemeinde	Insgesamt	dar.: männlich	Tagespendler	Nicht-tagespendler
<b>417 POL.BEZ.: VÖCKLABRUCK</b>									
<b>14 MANNING (Forts.)</b>					<b>16 NEUKIRCHEN AN DER VÖCKLA (Forts.)</b>				
Vöcklabruck	49	27	49	-	SALZBURG	43	32	30	13
in and. Pol.Bez. des Bundesl.	57	41	56	1	Salzburg(Stadt)	26	17	22	4
in anderes Bundesland	20	16	8	12	ins Ausland	9	5	-	9
ins Ausland	1	-	-	1	EINPENDLER	311	226	292	19
EINPENDLER	25	16	23	2	aus and. Gemeinde des Pol.Bez.	280	201	273	7
aus and. Gemeinde des Pol.Bez.	20	13	20	-	Frankenburg am Hausruck	94	69	94	-
aus and. Pol.Bez. des Bundesl.	3	2	3	-	Vöcklamarkt	45	33	45	-
aus anderem Bundesland	2	1	-	2	aus and. Pol.Bez. des Bundesl.	19	15	17	2
ERWERBSTÄTIGE AM ARBEITSORT	102	53	.	.	aus anderem Bundesland	12	10	2	10
Index des Pendlersaldos	28,1	23,1	.	.	ERWERBSTÄTIGE AM ARBEITSORT	663	402	.	.
Index der Pendlermobilität	85,7	90,8	.	.	Index des Pendlersaldos	60,1	58,9	.	.
					Index der Pendlermobilität	96,3	107,3	.	.
<b>15 MONDSEE</b>					<b>17 NIEDERTHALHEIM</b>				
ERWERBSTÄTIGE AM WOHNORT	1574	827	.	.	ERWERBSTÄTIGE AM WOHNORT	438	276	.	.
Nichtpendler	149	88	.	.	Nichtpendler	82	41	.	.
Gemeinde-Binnenpendler	484	202	484	-	Gemeinde-Binnenpendler	45	22	45	-
AUSPENDLER	941	537	832	109	AUSPENDLER	311	213	284	27
in and. Gemeinde des Pol.Bez.	261	135	253	8	in and. Gemeinde des Pol.Bez.	168	109	165	3
Innerschwand	25	14	24	1	Attnang-Puchheim	30	23	28	2
St.Lorenz	66	31	66	-	Schwanenstadt	56	34	56	-
Tiefgraben	97	57	95	2	Vöcklabruck	20	11	20	-
in and. Pol.Bez. des Bundesl.	62	43	47	15	in and. Pol.Bez. des Bundesl.	124	89	116	8
in anderes Bundesland	586	338	523	63	Wels(Stadt)	21	14	19	2
SALZBURG	537	304	523	14	Grieskirchen	47	32	47	-
Salzburg(Stadt)	314	175	309	5	Gaspoltshöfen	38	25	38	-
Salzburg-Umgeb.	213	124	209	4	Wels-Land	24	19	24	-
Eugendorf	23	8	23	-	in anderes Bundesland	14	12	3	11
Straßwalchen	23	18	23	-	ins Ausland	5	3	-	5
Thalgau	48	29	48	-	EINPENDLER	44	30	42	2
Wals-Siezenheim	34	25	32	2	aus and. Gemeinde des Pol.Bez.	23	13	22	1
WIEN	30	22	-	30	aus and. Pol.Bez. des Bundesl.	20	17	20	-
ins Ausland	32	21	9	23	aus anderem Bundesland	1	-	-	1
EINPENDLER	1601	873	1444	157	ERWERBSTÄTIGE AM ARBEITSORT	171	93	.	.
aus and. Gemeinde des Pol.Bez.	1119	552	1101	18	Index des Pendlersaldos	39,0	33,7	.	.
Innerschwand	110	55	109	1	Index der Pendlermobilität	81,1	88,0	.	.
Oberhofen am Irrsee	31	19	31	-					
Oberwang	107	72	106	1	<b>18 NUSSDORF AM ATTERSEE</b>				
St.Georgen im Attergau	26	12	25	1	ERWERBSTÄTIGE AM WOHNORT	447	274	.	.
St.Lorenz	209	91	208	1	Nichtpendler	75	39	.	.
Straß im Attergau	27	17	25	2	Gemeinde-Binnenpendler	112	59	112	-
Tiefgraben	358	169	354	4	AUSPENDLER	260	176	191	69
Unterach am Attersee	42	22	42	-	in and. Gemeinde des Pol.Bez.	158	108	151	7
Zell am Moos	65	25	64	1	Lenzing	24	18	23	1
aus and. Pol.Bez. des Bundesl.	86	55	55	31	in and. Pol.Bez. des Bundesl.	26	17	13	13
Braunau/Inn	25	18	21	4	in anderes Bundesland	42	29	20	22
Gmunden	23	16	20	3	SALZBURG	24	17	20	4
aus anderem Bundesland	396	266	288	108	ins Ausland	34	22	7	27
SALZBURG	312	193	288	24	EINPENDLER	103	59	87	16
Salzburg(Stadt)	86	55	81	5	aus and. Gemeinde des Pol.Bez.	85	47	81	4
Hallein	34	25	31	3	aus and. Pol.Bez. des Bundesl.	9	6	5	4
Salzburg-Umgeb.	175	102	173	2	aus anderem Bundesland	9	6	1	8
Straßwalchen	31	20	31	-	ERWERBSTÄTIGE AM ARBEITSORT	290	157	.	.
Thalgau	24	12	24	-	Index des Pendlersaldos	64,9	57,3	.	.
WIEN	35	29	-	35	Index der Pendlermobilität	81,2	85,8	.	.
ERWERBSTÄTIGE AM ARBEITSORT	2234	1163	.	.	<b>19 OBERHOFEN AM IRRSEE</b>				
Index des Pendlersaldos	141,9	140,6	.	.	ERWERBSTÄTIGE AM WOHNORT	618	388	.	.
Index der Pendlermobilität	161,5	170,5	.	.	Nichtpendler	90	47	.	.
					Gemeinde-Binnenpendler	53	25	53	-
<b>16 NEUKIRCHEN AN DER VÖCKLA</b>					<b>19 OBERHOFEN AM IRRSEE</b>				
ERWERBSTÄTIGE AM WOHNORT	1103	682	.	.	ERWERBSTÄTIGE AM WOHNORT	618	388	.	.
Nichtpendler	159	74	.	.	Nichtpendler	90	47	.	.
Gemeinde-Binnenpendler	193	102	193	-	Gemeinde-Binnenpendler	53	25	53	-
AUSPENDLER	751	506	689	62	AUSPENDLER	475	316	439	36
in and. Gemeinde des Pol.Bez.	602	395	596	6	in and. Gemeinde des Pol.Bez.	86	50	81	5
Ampflwang im Hausruckwald	22	13	22	-	Mondsee	31	19	31	-
Attnang-Puchheim	37	31	37	-	in and. Pol.Bez. des Bundesl.	24	17	21	3
Frankenburg am Hausruck	72	50	71	1	in anderes Bundesland	353	242	337	16
Frankenmarkt	21	15	21	-	SALZBURG	344	235	337	7
Lenzing	66	56	66	-	Salzburg(Stadt)	121	78	119	2
Pfaffing	29	14	29	-	Salzburg-Umgeb.	219	156	216	3
Timelkam	40	26	40	-	Neumarkt am Wallersee	38	22	38	-
Vöcklabruck	173	95	170	3	Straßwalchen	92	70	92	-
Vöcklamarkt	64	37	64	-					
in and. Pol.Bez. des Bundesl.	74	56	63	11					
in anderes Bundesland	66	50	30	36					



**Tabelle 1: Erwerbstätige nach Wohngemeinden, Arbeitsgemeinden und Geschlecht bzw. Pendelfrequenz**

Wohngemeinde, Arbeitsgemeinde	Insgesamt	dar.: männlich	Tagespendler	Nicht-tagespendler	Wohngemeinde, Arbeitsgemeinde	Insgesamt	dar.: männlich	Tagespendler	Nicht-tagespendler
<b>24 PILSBACH (Forts.)</b>					<b>27 PUCHKIRCHEN AM TRATTBERG (Forts.)</b>				
ERWERBSTÄTIGE AM ARBEITSORT	59	33	.	.	ERWERBSTÄTIGE AM ARBEITSORT	177	102	.	.
<i>Index des Pendlersaldos</i>	<i>23,0</i>	<i>22,4</i>	.	.	<i>Index des Pendlersaldos</i>	<i>44,3</i>	<i>43,0</i>	.	.
<i>Index der Pendlermobilität</i>	<i>87,1</i>	<i>92,5</i>	.	.	<i>Index der Pendlermobilität</i>	<i>106,8</i>	<i>115,2</i>	.	.
<b>25 PITZENBERG</b>					<b>28 PÜHRET</b>				
ERWERBSTÄTIGE AM WOHNORT	211	133	.	.	ERWERBSTÄTIGE AM WOHNORT	275	183	.	.
Nichtpendler	20	10	.	.	Nichtpendler	38	19	.	.
Gemeinde-Binnenpendler	9	3	9	.	Gemeinde-Binnenpendler	9	5	9	.
AUSPENDLER	182	120	173	9	AUSPENDLER	228	159	220	8
in and. Gemeinde des Pol.Bez.	119	76	119	-	in and. Gemeinde des Pol.Bez.	186	125	186	-
Schwanenstadt	29	8	29	-	Attnang-Puchheim	49	32	49	-
in and. Pol.Bez. des Bundesl.	56	39	53	3	Redlham	24	21	24	-
in anderes Bundesland	5	4	1	4	Schwanenstadt	27	13	27	-
ins Ausland	2	1	-	2	Vöcklabruck	36	19	36	-
EINPENDLER	13	9	11	2	in and. Pol.Bez. des Bundesl.	34	27	32	2
aus and. Gemeinde des Pol.Bez.	7	4	7	-	in anderes Bundesland	8	7	2	6
aus and. Pol.Bez. des Bundesl.	4	3	4	-	ins Ausland	-	-	-	-
aus anderem Bundesland	2	2	-	2	EINPENDLER	47	27	34	13
ERWERBSTÄTIGE AM ARBEITSORT	42	22	.	.	aus and. Gemeinde des Pol.Bez.	32	17	30	2
<i>Index des Pendlersaldos</i>	<i>19,9</i>	<i>16,5</i>	.	.	aus and. Pol.Bez. des Bundesl.	5	3	4	1
<i>Index der Pendlermobilität</i>	<i>92,4</i>	<i>97,0</i>	.	.	aus anderem Bundesland	10	7	-	10
<b>26 PÖNDORF</b>					<b>ERWERBSTÄTIGE AM ARBEITSORT</b>				
ERWERBSTÄTIGE AM WOHNORT	1114	668	.	.	<i>Index des Pendlersaldos</i>	<i>94</i>	<i>51</i>	.	.
Nichtpendler	171	72	.	.	<i>Index der Pendlermobilität</i>	<i>100,0</i>	<i>101,6</i>	.	.
Gemeinde-Binnenpendler	130	70	130	.	<b>29 REDLEITEN</b>				
AUSPENDLER	813	526	768	45	ERWERBSTÄTIGE AM WOHNORT	205	130	.	.
in and. Gemeinde des Pol.Bez.	221	150	218	3	Nichtpendler	26	14	.	.
Frankenmarkt	96	68	96	-	Gemeinde-Binnenpendler	10	7	10	.
Vöcklabruck	34	21	32	2	AUSPENDLER	169	109	157	12
Vöcklamarkt	23	16	23	-	in and. Gemeinde des Pol.Bez.	123	81	120	3
in and. Pol.Bez. des Bundesl.	90	70	82	8	Frankenburg am Hausruck	59	39	57	2
Braunau/Inn	64	51	63	1	in and. Pol.Bez. des Bundesl.	34	18	32	2
Lenzau	48	41	47	1	Ried/Innkreis	25	12	25	-
in anderes Bundesland	497	303	467	30	in anderes Bundesland	11	10	5	6
SALZBURG	479	291	467	12	ins Ausland	1	-	-	1
Salzburg (Stadt)	152	97	150	2	EINPENDLER	24	19	21	3
Salzburg-Umgeb.	322	190	316	6	aus and. Gemeinde des Pol.Bez.	22	17	21	1
Neumarkt am Wallersee	39	21	39	-	aus and. Pol.Bez. des Bundesl.	1	1	-	1
Straßwalchen	188	114	188	-	aus anderem Bundesland	1	1	-	1
ins Ausland	5	3	1	4	ERWERBSTÄTIGE AM ARBEITSORT	60	40	.	.
EINPENDLER	129	96	125	4	<i>Index des Pendlersaldos</i>	<i>29,3</i>	<i>30,8</i>	.	.
aus and. Gemeinde des Pol.Bez.	95	70	93	2	<i>Index der Pendlermobilität</i>	<i>94,1</i>	<i>98,5</i>	.	.
Frankenmarkt	27	17	27	-	<b>30 REDLHAM</b>				
aus and. Pol.Bez. des Bundesl.	20	15	20	-	ERWERBSTÄTIGE AM WOHNORT	613	370	.	.
aus anderem Bundesland	14	11	12	2	Nichtpendler	50	30	.	.
ERWERBSTÄTIGE AM ARBEITSORT	430	238	.	.	Gemeinde-Binnenpendler	50	31	50	-
<i>Index des Pendlersaldos</i>	<i>38,6</i>	<i>35,6</i>	.	.	AUSPENDLER	513	309	494	19
<i>Index der Pendlermobilität</i>	<i>84,6</i>	<i>93,1</i>	.	.	in and. Gemeinde des Pol.Bez.	368	205	367	1
<b>27 PUCHKIRCHEN AM TRATTBERG</b>					Attnang-Puchheim	121	75	121	-
ERWERBSTÄTIGE AM WOHNORT	400	237	.	.	Lenzing	20	16	20	-
Nichtpendler	44	18	.	.	Schwanenstadt	69	33	69	-
Gemeinde-Binnenpendler	31	15	31	-	Vöcklabruck	92	38	91	1
AUSPENDLER	325	204	306	19	in and. Pol.Bez. des Bundesl.	124	88	120	4
in and. Gemeinde des Pol.Bez.	265	164	264	1	Linz (Stadt)	30	22	30	-
Ampflwang im Hausruckwald	21	14	21	-	Wels (Stadt)	25	13	24	1
Attnang-Puchheim	21	14	21	-	Gmunden	35	25	34	1
Lenzing	32	25	32	-	in anderes Bundesland	16	11	5	11
Timelkam	33	22	33	-	ins Ausland	5	5	2	3
Vöcklabruck	100	56	99	1	EINPENDLER	782	649	696	86
in and. Pol.Bez. des Bundesl.	40	27	36	4	aus and. Gemeinde des Pol.Bez.	538	423	532	6
in anderes Bundesland	15	9	6	9	Attnang-Puchheim	122	85	121	1
ins Ausland	5	4	-	5	Pühret	24	21	24	-
EINPENDLER	102	69	91	11	Regau	51	42	51	-
aus and. Gemeinde des Pol.Bez.	88	60	87	1	Rüstorf	23	18	23	-
Ampflwang im Hausruckwald	27	20	27	-	Schwanenstadt	53	39	51	2
aus and. Pol.Bez. des Bundesl.	4	2	4	-	Vöcklabruck	39	30	39	-
aus anderem Bundesland	10	7	-	10	aus and. Pol.Bez. des Bundesl.	160	147	154	6
					Gmunden	44	40	44	-
					Ried/Innkreis	20	19	20	-

**Tabelle 1: Erwerbstätige nach Wohngemeinden, Arbeitsgemeinden und Geschlecht bzw. Pendelfrequenz**

Wohngemeinde, Arbeitsgemeinde	Insge- samt	dar.: männ- lich	Tages- pendler	Nicht- tages- pendler	Wohngemeinde, Arbeitsgemeinde	Insge- samt	dar.: männ- lich	Tages- pendler	Nicht- tages- pendler
<b>417 POL.BEZ.: VÖCKLABRUCK</b>									
<b>30 REDLHAM (Forts.)</b>					<b>32 RÜSTORF (Forts.)</b>				
Schärding	26	25	22	4	in and. Pol.Bez. des Bundesl.	231	149	224	7
Wels-Land	24	22	24	-	Linz(Stadt)	22	13	21	1
aus anderem Bundesland	84	79	10	74	Wels(Stadt)	51	25	50	1
SALZBURG	22	19	10	12	Gmunden	89	65	87	2
STEIERMARK	31	31	-	31	Gmunden	22	16	21	1
ERWERBSTÄTIGE AM ARBEITSORT	882	710	.	.	Laakirchen	39	30	39	-
Index des Pendlersaldos	143,9	191,9	.	.	Wels-Land	41	28	41	-
Index der Pendlermobilität	211,3	258,9	.	.	in anderes Bundesland	16	13	6	10
					ins Ausland	7	4	-	7
					EINPENDLER	311	153	302	9
					aus and. Gemeinde des Pol.Bez.	248	108	246	2
					Attnang-Puchheim	24	10	24	-
					Schwanenstadt	85	33	85	-
					aus and. Pol.Bez. des Bundesl.	58	40	55	3
					Gmunden	27	14	27	-
					aus anderem Bundesland	5	5	1	4
					ERWERBSTÄTIGE AM ARBEITSORT	497	243	.	.
					Index des Pendlersaldos	59,3	49,8	.	.
					Index der Pendlermobilität	114,9	112,9	.	.
<b>31 REGAU</b>					<b>33 RUTZENHAM</b>				
ERWERBSTÄTIGE AM WOHNORT	2529	1480	.	.	ERWERBSTÄTIGE AM WOHNORT	109	62	.	.
Nichtpendler	170	85	.	.	Nichtpendler	29	13	.	.
Gemeinde-Binnenpendler	380	195	380	-	Gemeinde-Binnenpendler	7	2	7	-
AUSPENDLER	1979	1200	1869	110	AUSPENDLER	73	47	71	2
in and. Gemeinde des Pol.Bez.	1396	806	1380	16	in and. Gemeinde des Pol.Bez.	55	38	55	-
Attnang-Puchheim	287	184	285	2	in and. Pol.Bez. des Bundesl.	16	9	16	-
Lenzing	146	112	143	3	in anderes Bundesland	1	-	-	1
Redlham	51	42	51	-	ins Ausland	1	-	-	1
Schwanenstadt	40	25	40	-	EINPENDLER	30	13	22	8
Timelkam	33	18	32	1	aus and. Gemeinde des Pol.Bez.	23	9	22	1
Vöcklabruck	690	331	683	7	aus and. Pol.Bez. des Bundesl.	1	1	-	1
in and. Pol.Bez. des Bundesl.	468	309	446	22	aus anderem Bundesland	6	3	-	6
Linz(Stadt)	55	40	51	4	ERWERBSTÄTIGE AM ARBEITSORT	66	28	.	.
Wels(Stadt)	46	33	43	3	Index des Pendlersaldos	60,6	45,2	.	.
Gmunden	276	167	272	4	Index der Pendlermobilität	94,5	96,8	.	.
Gmunden	120	54	118	2					
Laakirchen	38	33	38	-	<b>36 SCHLATT</b>				
Ohlsdorf	26	15	26	-	ERWERBSTÄTIGE AM WOHNORT	596	367	.	.
Pinsdorf	41	29	40	1	Nichtpendler	72	35	.	.
Wels-Land	30	24	30	-	Gemeinde-Binnenpendler	44	30	44	-
in anderes Bundesland	88	68	41	47	AUSPENDLER	480	302	438	42
SALZBURG	52	40	41	11	in and. Gemeinde des Pol.Bez.	292	169	288	4
Salzburg(Stadt)	21	13	15	6	Attnang-Puchheim	43	31	43	-
Salzburg-Umgeb.	25	23	23	2	Oberndorf b.Schwanenstadt	27	21	27	-
ins Ausland	27	17	2	25	Schwanenstadt	99	43	98	1
EINPENDLER	1263	946	1171	92	Vöcklabruck	45	24	43	2
aus and. Gemeinde des Pol.Bez.	913	645	903	10	in and. Pol.Bez. des Bundesl.	149	105	139	10
Ampflwang im Hausruckwald	28	19	28	-	Linz(Stadt)	22	18	19	3
Attnang-Puchheim	127	81	127	-	Wels(Stadt)	39	23	39	-
Aurach am Hongar	54	39	53	1	Gmunden	21	14	18	3
Gampern	39	28	38	1	Wels-Land	40	29	39	1
Lenzing	48	33	48	-	in anderes Bundesland	34	23	11	23
Ottnang am Hausruck	49	32	49	-	ins Ausland	5	5	-	5
Schörfling am Attersee	20	14	20	-	EINPENDLER	210	154	199	11
Seewalchen am Attersee	38	29	37	1	aus and. Gemeinde des Pol.Bez.	164	121	159	5
Timelkam	60	48	60	-	Rüstorf	20	13	20	-
Ungenach	24	17	24	-	Schwanenstadt	40	31	38	2
Vöcklabruck	177	117	175	2	aus and. Pol.Bez. des Bundesl.	41	30	40	1
Vöcklamarkt	25	21	25	-	Wels-Land	21	16	21	-
aus and. Pol.Bez. des Bundesl.	270	222	249	21	aus anderem Bundesland	5	3	-	5
Gmunden	158	120	154	4	ERWERBSTÄTIGE AM ARBEITSORT	326	219	.	.
Altmünster	20	17	20	-	Index des Pendlersaldos	54,7	59,7	.	.
Ebensee	21	21	21	-	Index der Pendlermobilität	115,8	124,3	.	.
Gmunden	29	17	27	2					
Ohlsdorf	21	20	21	-	<b>37 SCHÖRFLING AM ATTERSEE</b>				
Grieskirchen	22	21	21	1	ERWERBSTÄTIGE AM WOHNORT	1376	804	.	.
Wels-Land	25	22	24	1	Nichtpendler	127	69	.	.
aus anderem Bundesland	80	79	19	61	Gemeinde-Binnenpendler	263	133	263	-
KÄRNTEN	21	21	-	21					
ERWERBSTÄTIGE AM ARBEITSORT	1813	1226	.	.					
Index des Pendlersaldos	71,7	82,8	.	.					
Index der Pendlermobilität	128,2	145,0	.	.					
<b>32 RÜSTORF</b>									
ERWERBSTÄTIGE AM WOHNORT	838	488	.	.					
Nichtpendler	67	35	.	.					
Gemeinde-Binnenpendler	119	55	119	-					
AUSPENDLER	652	398	627	25					
in and. Gemeinde des Pol.Bez.	398	232	397	1					
Attnang-Puchheim	48	36	48	-					
Lenzing	28	27	28	-					
Oberndorf b.Schwanenstadt	22	18	22	-					
Redlham	23	18	23	-					
Schlatt	20	13	20	-					
Schwanenstadt	133	58	133	-					
Vöcklabruck	80	37	80	-					

**Tabelle 1: Erwerbstätige nach Wohngemeinden, Arbeitsgemeinden und Geschlecht bzw. Pendelfrequenz**

Wohngemeinde, Arbeitsgemeinde	Insgesamt	dar.: männlich	Tages- pendler	Nicht- tages- pendler	Wohngemeinde, Arbeitsgemeinde	Insgesamt	dar.: männlich	Tages- pendler	Nicht- tages- pendler
<b>37 SCHÖRFLING AM ATTERSEE (Forts.)</b>					<b>38 SCHWANENSTADT (Forts.)</b>				
AUSPENDLER	986	602	890	96	Wels-Land	83	41	83	-
in and. Gemeinde des Pol.Bez.	718	426	717	1	aus anderem Bundesland	65	50	15	50
Attnang-Puchheim	41	25	41	-	STEIERMARK	21	18	9	12
Lenzing	255	190	255	-	WIEN	27	17	-	27
Regau	20	14	20	-	ERWERBSTÄTIGE AM ARBEITSORT	2056	1029	.	.
Seewalchen am Attersee	78	28	77	1	<i>Index des Pendlersaldos</i>	112,6	98,3	.	.
Timelkam	35	15	35	-	<i>Index der Pendlermobilität</i>	144,8	143,8	.	.
Vöcklabruck	177	87	177	-	<b>39 SEEWALCHEN AM ATTERSEE</b>				
in and. Pol.Bez. des Bundesl.	162	110	139	23	ERWERBSTÄTIGE AM WOHNORT	2107	1234	.	.
Linz(Stadt)	37	22	34	3	Nichtpendler	158	75	.	.
Wels(Stadt)	27	20	22	5	Gemeinde-Binnenpendler	292	118	292	-
Gmunden	54	35	53	1	AUSPENDLER	1657	1041	1531	126
Gmunden	20	11	19	1	in and. Gemeinde des Pol.Bez.	1296	785	1272	24
in anderes Bundesland	74	49	34	40	Attnang-Puchheim	76	53	74	2
SALZBURG	43	29	34	9	Frankenmarkt	20	11	20	-
Salzburg(Stadt)	23	11	21	2	Lenzing	436	325	431	5
ins Ausland	32	17	-	32	Regau	38	29	37	1
EINPENDLER	526	316	487	39	Schörfling am Attersee	100	53	100	-
aus and. Gemeinde des Pol.Bez.	467	271	459	8	St.Georgen im Attergau	44	20	44	-
Attnang-Puchheim	22	16	22	-	Timelkam	39	24	38	1
Aurach am Hongar	29	11	29	-	Vöcklabruck	324	141	319	5
Lenzing	73	38	73	-	Vöcklamarkt	39	24	37	2
Seewalchen am Attersee	100	53	100	-	in and. Pol.Bez. des Bundesl.	216	155	196	20
Timelkam	24	11	24	-	Linz(Stadt)	60	40	59	1
Vöcklabruck	25	15	25	-	Wels(Stadt)	30	24	27	3
Weyregg am Attersee	27	18	27	-	Gmunden	65	42	64	1
aus and. Pol.Bez. des Bundesl.	29	21	24	5	in anderes Bundesland	128	88	59	69
aus anderem Bundesland	30	24	4	26	SALZBURG	73	51	59	14
ERWERBSTÄTIGE AM ARBEITSORT	916	518	.	.	Salzburg(Stadt)	37	20	31	6
<i>Index des Pendlersaldos</i>	66,6	64,4	.	.	Salzburg-Umgeb.	32	29	27	5
<i>Index der Pendlermobilität</i>	109,9	114,2	.	.	WIEN	37	24	-	37
<b>38 SCHWANENSTADT</b>					ins Ausland	17	13	4	13
ERWERBSTÄTIGE AM WOHNORT	1826	1047	.	.	EINPENDLER	597	258	541	56
Nichtpendler	120	68	.	.	aus and. Gemeinde des Pol.Bez.	490	199	477	13
Gemeinde-Binnenpendler	499	217	499	-	Attersee	21	11	20	1
AUSPENDLER	1207	762	1122	85	Gampern	29	16	27	2
in and. Gemeinde des Pol.Bez.	678	399	672	6	Lenzing	86	26	86	-
Attnang-Puchheim	114	67	114	-	Schörfling am Attersee	78	28	77	1
Lenzing	30	28	30	-	St.Georgen im Attergau	28	15	27	1
Oberndorf b.Schwanenstadt	54	35	54	-	Timelkam	23	7	22	1
Redlham	53	39	51	2	Vöcklabruck	32	14	32	-
Rüstorf	85	33	85	-	aus and. Pol.Bez. des Bundesl.	65	37	53	12
Schlatt	40	31	38	2	Gmunden	29	15	26	3
Vöcklabruck	192	99	192	-	aus anderem Bundesland	42	22	11	31
in and. Pol.Bez. des Bundesl.	453	307	432	21	ERWERBSTÄTIGE AM ARBEITSORT	1047	451	.	.
Linz(Stadt)	68	45	61	7	<i>Index des Pendlersaldos</i>	49,7	36,5	.	.
Wels(Stadt)	108	67	102	6	<i>Index der Pendlermobilität</i>	107,0	105,3	.	.
Gmunden	116	80	116	-	<b>34 ST.GEORGEN IM ATTERGAU</b>				
Gmunden	38	20	38	-	ERWERBSTÄTIGE AM WOHNORT	1726	1030	.	.
Laakirchen	40	31	40	-	Nichtpendler	189	92	.	.
Grieskirchen	23	18	23	-	Gemeinde-Binnenpendler	535	241	535	-
Linz-Land	20	16	19	1	AUSPENDLER	1002	697	902	100
Wels-Land	83	56	82	7	in and. Gemeinde des Pol.Bez.	697	475	684	13
Gunskirchen	32	25	32	-	Attersee	25	11	24	1
Lambach	22	9	22	-	Attnang-Puchheim	29	23	28	1
in anderes Bundesland	65	48	18	47	Frankenmarkt	52	37	52	-
SALZBURG	23	18	16	20	Lenzing	117	97	117	-
WIEN	20	16	-	11	Mondsee	26	12	25	1
ins Ausland	11	8	-	11	Seewalchen am Attersee	28	15	27	1
EINPENDLER	1437	744	1363	74	Straß im Attergau	41	21	41	-
aus and. Gemeinde des Pol.Bez.	1112	539	1100	12	Timelkam	22	20	22	-
Attnang-Puchheim	148	75	147	1	Vöcklabruck	120	78	117	3
Atzbach	52	18	52	-	Vöcklamarkt	79	61	79	-
Desselbrunn	50	23	49	1	in and. Pol.Bez. des Bundesl.	136	108	115	21
Niederthalheim	56	34	56	-	Linz(Stadt)	28	22	24	4
Oberndorf b.Schwanenstadt	121	46	119	2	Gmunden	38	27	33	5
Ottwang am Hausruck	54	28	54	-	in anderes Bundesland	142	97	96	46
Pitzenberg	29	8	29	-	SALZBURG	104	70	95	9
Pühret	27	13	27	-	Salzburg(Stadt)	62	35	55	7
Redlham	69	33	69	-	Salzburg-Umgeb.	41	34	39	2
Regau	40	25	40	-	ins Ausland	27	17	7	20
Rüstorf	133	58	133	-	EINPENDLER	739	380	677	62
Schlatt	99	43	98	1	aus and. Gemeinde des Pol.Bez.	649	333	639	10
Vöcklabruck	63	38	63	-					
aus and. Pol.Bez. des Bundesl.	260	155	248	12					
Gmunden	83	46	82	1					
Laakirchen	22	11	22	-					
Grieskirchen	27	24	26	1					

417 POL.BEZ.: VÖCKLABRUCK



**Tabelle 1: Erwerbstätige nach Wohngemeinden, Arbeitsgemeinden und Geschlecht bzw. Pendelfrequenz**

Wohngemeinde, Arbeitsgemeinde	Insgesamt	dar.: männlich	Tages- pendler	Nicht- tages- pendler	Wohngemeinde, Arbeitsgemeinde	Insgesamt	dar.: männlich	Tages- pendler	Nicht- tages- pendler
<b>417 POL.BEZ.: VÖCKLABRUCK</b>									
<b>34 ST.GEORGEN IM ATTERGAU (Forts.)</b>					<b>41 STRASS IM ATTERGAU (Forts.)</b>				
Attersee	54	29	54	-	AUSPENDLER	519	344	472	47
Berg im Attergau	97	59	96	1	in and. Gemeinde des Pol.Bez.	400	257	396	4
Frankenmarkt	23	15	23	-	Lenzing	36	35	36	-
Gampern	23	11	23	-	Mondsee	27	17	25	2
Oberwang	35	18	35	-	St.Georgen im Attergau	133	66	132	1
Seewalchen am Attersee	44	20	44	-	Vöcklabruck	44	25	44	-
Straß im Attergau	133	66	132	1	in and. Pol.Bez. des Bundesl.	48	37	43	5
Vöcklabruck	21	9	18	3	in anderes Bundesland	59	41	33	26
Vöcklamarkt	58	26	57	1	SALZBURG	38	26	32	6
Weißenkirchen i.Attergau	20	13	20	-	Salzburg-Umgeb.	23	17	20	3
aus and. Pol.Bez. des Bundesl.	38	18	28	10	ins Ausland	12	9	-	12
aus anderem Bundesland	52	29	10	42	EINPENDLER	138	81	125	13
ERWERBSTÄTIGE AM ARBEITSORT	1463	713	.	.	aus and. Gemeinde des Pol.Bez.	110	58	108	2
<i>Index des Pendlersaldos</i>	<i>84,8</i>	<i>69,2</i>	.	.	St.Georgen im Attergau	41	21	41	-
<i>Index der Pendlermobilität</i>	<i>100,9</i>	<i>104,6</i>	.	.	aus and. Pol.Bez. des Bundesl.	9	8	8	1
					aus anderem Bundesland	19	15	9	10
<b>35 ST.LORENZ</b>					ERWERBSTÄTIGE AM ARBEITSORT				
ERWERBSTÄTIGE AM WOHNORT	960	556	.	.	<i>Index des Pendlersaldos</i>	<i>44,3</i>	<i>36,9</i>	.	.
Nichtpendler	155	71	.	.	<i>Index der Pendlermobilität</i>	<i>96,1</i>	<i>101,9</i>	.	.
Gemeinde-Binnenpendler	124	86	124	-					
AUSPENDLER					<b>42 TIEFGRABEN</b>				
in and. Gemeinde des Pol.Bez.	328	179	324	4	ERWERBSTÄTIGE AM WOHNORT	1502	874	.	.
Mondsee	209	91	208	1	Nichtpendler	218	104	.	.
Tiefgraben	62	47	62	-	Gemeinde-Binnenpendler	174	117	174	-
Zell am Moos	20	16	19	1					
in and. Pol.Bez. des Bundesl.	30	18	20	10	AUSPENDLER	1110	653	1041	69
in anderes Bundesland	306	192	272	34	in and. Gemeinde des Pol.Bez.	536	277	528	8
SALZBURG	282	172	271	11	Mondsee	358	169	354	4
Salzburg(Stadt)	158	90	154	4	St.Lorenz	57	35	56	1
Salzburg-Umgeb.	119	78	115	4	Zell am Moos	43	22	43	-
Thalgau	21	14	21	-	in and. Pol.Bez. des Bundesl.	52	35	39	13
Wals-Siezenheim	27	24	23	4	in anderes Bundesland	506	331	468	38
ins Ausland	17	10	5	12	SALZBURG	477	308	466	11
EINPENDLER	338	192	316	22	Salzburg(Stadt)	236	143	233	3
aus and. Gemeinde des Pol.Bez.	238	125	231	7	Salzburg-Umgeb.	233	159	229	4
Innerschwand	28	20	28	-	Eugendorf	25	8	25	-
Mondsee	66	31	66	-	Straßwalchen	32	27	32	-
Tiefgraben	57	35	56	1	Thalgau	43	30	42	1
Zell am Moos	23	13	23	-	Wals-Siezenheim	52	44	49	3
aus and. Pol.Bez. des Bundesl.	14	9	8	6	ins Ausland	16	10	6	10
aus anderem Bundesland	86	58	77	9	EINPENDLER	482	351	442	40
SALZBURG	79	53	77	2	aus and. Gemeinde des Pol.Bez.	354	255	348	6
Salzburg-Umgeb.	63	39	62	1	Innerschwand	26	21	26	-
St.Gilgen	22	14	22	-	Mondsee	97	57	95	2
ERWERBSTÄTIGE AM ARBEITSORT	617	349	.	.	Oberwang	32	24	32	-
<i>Index des Pendlersaldos</i>	<i>64,3</i>	<i>62,8</i>	.	.	St.Lorenz	62	47	62	-
<i>Index der Pendlermobilität</i>	<i>106,1</i>	<i>106,3</i>	.	.	Zell am Moos	44	31	44	-
					aus and. Pol.Bez. des Bundesl.	17	13	15	2
					aus anderem Bundesland	111	83	79	32
					SALZBURG	86	62	77	9
					Salzburg(Stadt)	43	30	40	3
					Salzburg-Umgeb.	38	29	36	2
<b>40 STEINBACH AM ATTERSEE</b>					ERWERBSTÄTIGE AM ARBEITSORT				
ERWERBSTÄTIGE AM WOHNORT	396	228	.	.	<i>Index des Pendlersaldos</i>	<i>58,2</i>	<i>65,4</i>	.	.
Nichtpendler	71	36	.	.	<i>Index der Pendlermobilität</i>	<i>106,0</i>	<i>114,9</i>	.	.
Gemeinde-Binnenpendler	113	52	113	-					
AUSPENDLER					<b>43 TIMELKAM</b>				
in and. Gemeinde des Pol.Bez.	129	85	117	12	ERWERBSTÄTIGE AM WOHNORT	2584	1540	.	.
Vöcklabruck	29	18	27	2	Nichtpendler	197	100	.	.
in and. Pol.Bez. des Bundesl.	43	31	32	11	Gemeinde-Binnenpendler	454	211	454	-
Gmunden	21	17	19	2					
in anderes Bundesland	36	21	18	18	AUSPENDLER	1933	1229	1786	147
SALZBURG	22	11	18	4	in and. Gemeinde des Pol.Bez.	1539	950	1522	17
ins Ausland	4	3	-	4	Attnang-Puchheim	140	93	136	4
EINPENDLER	102	50	77	25	Frankenmarkt	31	26	31	-
aus and. Gemeinde des Pol.Bez.	69	36	66	3	Lenzing	484	373	482	2
aus and. Pol.Bez. des Bundesl.	16	9	10	6	Regau	60	48	60	-
aus anderem Bundesland	17	5	1	16	Schörfling am Attersee	24	11	24	-
ERWERBSTÄTIGE AM ARBEITSORT	286	138	.	.	Seewalchen am Attersee	23	7	22	1
<i>Index des Pendlersaldos</i>	<i>72,2</i>	<i>60,5</i>	.	.	Vöcklabruck	589	280	586	3
<i>Index der Pendlermobilität</i>	<i>79,3</i>	<i>83,3</i>	.	.	Vöcklamarkt	39	25	39	-
					in and. Pol.Bez. des Bundesl.	240	175	221	19
					Linz(Stadt)	71	51	70	1
					Wels(Stadt)	30	19	27	3
					Gmunden	65	46	64	1
					Gmunden	21	15	21	-
					Ried/Innkreis	24	18	21	3
<b>41 STRASS IM ATTERGAU</b>									
ERWERBSTÄTIGE AM WOHNORT	684	417	.	.					
Nichtpendler	107	44	.	.					
Gemeinde-Binnenpendler	58	29	58	-					

**Tabelle 1: Erwerbstätige nach Wohngemeinden, Arbeitsgemeinden und Geschlecht bzw. Pendelfrequenz**

Wohngemeinde, Arbeitsgemeinde	Insge- samt	dar.: männ- lich	Tages- pendler	Nicht- tages- pendler	Wohngemeinde, Arbeitsgemeinde	Insge- samt	dar.: männ- lich	Tages- pendler	Nicht- tages- pendler
<b>43 TIMELKAM (Forts.)</b>					<b>45 UNTERACH AM ATTERSEE (Forts.)</b>				
in anderes Bundesland	112	80	37	75	ERWERBSTÄTIGE AM ARBEITSORT	513	243	.	.
SALZBURG	59	43	37	22	<i>Index des Pendlersaldos</i>	78,0	64,6	.	.
Salzburg(Stadt)	28	15	21	7	<i>Index der Pendlermobilität</i>	89,8	88,6	.	.
Salzburg-Umgeb.	26	25	16	10					
WIEN	21	13	-	21					
ins Ausland	42	24	6	36					
EINPENDLER	868	580	836	32	<b>46 VÖCKLABRUCK</b>				
aus and. Gemeinde des Pol.Bez.	783	506	778	5	ERWERBSTÄTIGE AM WOHNORT	5164	2887	.	.
Ampflwang im Hausruckwald	38	20	38	-	Nichtpendler	262	134	.	.
Attnang-Puchheim	41	27	41	-	Gemeinde-Binnenpendler	2397	1077	2397	-
Frankenburg am Hausruck	31	21	31	-	AUSPENDLER	2505	1676	2224	281
Frankenmarkt	21	15	21	-	in and. Gemeinde des Pol.Bez.	1537	1018	1521	16
Gampern	50	26	50	-	Attnang-Puchheim	258	152	257	1
Lenzing	63	32	63	-	Frankenburg am Hausruck	21	13	21	-
Neukirchen an der Vöckla	40	26	40	-	Frankenmarkt	41	26	41	-
Ottwang am Hausruck	20	17	20	-	Lenzing	525	403	521	4
Puchkirchen am Trattberg	33	22	33	-	Ottwang am Hausruck	24	16	23	1
Regau	33	18	32	1	Redlham	39	30	39	-
Schörfling am Attersee	35	15	35	-	Regau	177	117	175	2
Seewalchen am Attersee	39	24	38	1	Schörfling am Attersee	25	15	25	-
St.Georgen im Attergau	22	20	22	-	Schwanenstadt	63	38	63	-
Vöcklabruck	103	64	103	-	Seewalchen am Attersee	32	14	32	-
Vöcklamarkt	32	27	32	-	St.Georgen im Attergau	21	9	18	3
aus and. Pol.Bez. des Bundesl.	57	52	53	4	Timelkam	103	64	103	-
Gmunden	25	23	23	2	Vöcklamarkt	46	26	45	1
aus anderem Bundesland	28	22	5	23	in and. Pol.Bez. des Bundesl.	667	441	616	51
ERWERBSTÄTIGE AM ARBEITSORT	1519	891	.	.	Linz(Stadt)	176	109	163	13
<i>Index des Pendlersaldos</i>	58,8	57,9	.	.	Wels(Stadt)	91	55	90	1
<i>Index der Pendlermobilität</i>	108,4	117,5	.	.	Gmunden	167	101	160	7
					Gmunden	69	37	66	3
					Laakirchen	25	16	24	1
					Pinsdorf	20	15	20	-
					Grieskirchen	45	29	40	5
					Gaspoltshofen	29	20	27	2
					Kirchdorf/Krems	22	20	13	9
					Linz-Land	34	28	30	4
					Ried/Innkreis	38	24	37	1
					Ried im Innkreis	27	17	26	1
					Wels-Land	60	47	59	1
					in anderes Bundesland	277	200	87	190
					NIEDERÖSTERREICH	29	19	2	27
					SALZBURG	107	80	84	23
					Salzburg(Stadt)	57	35	42	15
					Salzburg-Umgeb.	45	40	37	8
					Wals-Siezenheim	26	25	20	6
					WIEN	106	72	-	106
					ins Ausland	24	17	-	24
					EINPENDLER	7728	3996	7485	243
					aus and. Gemeinde des Pol.Bez.	6419	3233	6350	69
					Ampflwang im Hausruckwald	292	170	292	-
					Attersee	51	31	50	1
					Attnang-Puchheim	747	340	738	9
					Atzbach	33	15	32	1
					Aurach am Hongar	157	78	153	4
					Berg im Attergau	30	17	29	1
					Desselbrunn	58	28	58	-
					Fornach	26	16	26	-
					Frankenburg am Hausruck	213	137	212	1
					Frankenmarkt	105	67	104	1
					Gampern	235	107	234	1
					Lenzing	356	145	351	5
					Manning	49	27	49	-
					Neukirchen an der Vöckla	173	95	170	3
					Niederthalheim	20	11	20	-
					Oberndorf b.Schwanenstadt	65	24	65	-
					Ottwang am Hausruck	302	155	299	3
					Pfaffing	37	22	35	2
					Pilsbach	78	41	78	-
					Pöndorf	34	21	32	2
					Puchkirchen am Trattberg	100	56	99	1
					Pühret	36	19	36	-
					Redlham	92	38	91	1
					Regau	690	331	683	7
					Rüstorf	80	37	80	-
					Schlatt	45	24	43	2
					Schörfling am Attersee	177	87	177	-
					Schwanenstadt	192	99	192	-
					Seewalchen am Attersee	324	141	319	5
					St.Georgen im Attergau	120	78	117	3
					Steinbach am Attersee	29	18	27	2
					Straß im Attergau	44	25	44	-
					Timelkam	589	280	586	3
					Ungenach	189	105	188	1
<b>44 UNGENACH</b>									
ERWERBSTÄTIGE AM WOHNORT	563	349	.	.					
Nichtpendler	64	32	.	.					
Gemeinde-Binnenpendler	42	12	42	-					
AUSPENDLER	457	305	419	38					
in and. Gemeinde des Pol.Bez.	362	237	355	7					
Attnang-Puchheim	45	37	44	1					
Lenzing	26	22	25	1					
Regau	24	17	24	-					
Vöcklabruck	189	105	188	1					
in and. Pol.Bez. des Bundesl.	65	44	58	7					
Gmunden	26	14	26	-					
in anderes Bundesland	25	19	6	19					
ins Ausland	5	5	-	5					
EINPENDLER	66	22	63	3					
aus and. Gemeinde des Pol.Bez.	61	21	61	-					
aus and. Pol.Bez. des Bundesl.	3	1	2	1					
aus anderem Bundesland	2	-	-	2					
ERWERBSTÄTIGE AM ARBEITSORT	172	66	.	.					
<i>Index des Pendlersaldos</i>	30,6	18,9	.	.					
<i>Index der Pendlermobilität</i>	92,9	93,7	.	.					
<b>45 UNTERACH AM ATTERSEE</b>									
ERWERBSTÄTIGE AM WOHNORT	658	376	.	.					
Nichtpendler	93	51	.	.					
Gemeinde-Binnenpendler	197	92	197	-					
AUSPENDLER	368	233	284	84					
in and. Gemeinde des Pol.Bez.	124	74	117	7					
Mondsee	42	22	42	-					
in and. Pol.Bez. des Bundesl.	42	30	29	13					
in anderes Bundesland	163	110	134	29					
SALZBURG	141	100	133	8					
Salzburg(Stadt)	51	30	47	4					
Salzburg-Umgeb.	90	70	86	4					
St.Gilgen	23	15	23	-					
ins Ausland	39	19	4	35					
EINPENDLER	223	100	187	36					
aus and. Gemeinde des Pol.Bez.	151	56	144	7					
aus and. Pol.Bez. des Bundesl.	24	14	21	3					
aus anderem Bundesland	48	30	22	26					
SALZBURG	24	14	22	2					

417 POL.BEZ.: VÖCKLABRUCK

**Tabelle 1: Erwerbstätige nach Wohngemeinden, Arbeitsgemeinden und Geschlecht bzw. Pendelfrequenz**

Wohngemeinde, Arbeitsgemeinde	Insgesamt	dar.: männlich	Tages- pendler	Nicht- tages- pendler	Wohngemeinde, Arbeitsgemeinde	Insgesamt	dar.: männlich	Tages- pendler	Nicht- tages- pendler
<b>46 VÖCKLABRUCK (Forts.)</b>					<b>47 VÖCKLAMARKT (Forts.)</b>				
Vöcklamarkt	172	95	171	1	aus and. Pol.Bez. des Bundesl.	48	41	44	4
Weißbenkirchen i.Attergau	29	17	29	-	aus anderem Bundesland	43	33	13	30
Weyregg am Attersee	70	34	70	-	ERWERBSTÄTIGE AM ARBEITSORT	2116	1247	.	.
Wolfsegg am Hausruck	89	50	88	1	<i>Index des Pendlersaldos</i>	99,5	98,3	.	.
Zell am Pettenfirst	168	85	165	3	<i>Index der Pendlermobilität</i>	114,6	127,2	.	.
aus and. Pol.Bez. des Bundesl.	1145	653	1084	61	<b>48 WEISSENKIRCHEN I.ATTERGAU</b>				
Linz(Stadt)	29	19	28	1	ERWERBSTÄTIGE AM WOHNORT	459	266	.	.
Wels(Stadt)	48	26	47	1	Nichtpendler	104	39	.	.
Braunau/Inn	33	24	32	1	Gemeinde-Binnenpendler	23	12	23	-
Gmunden	714	379	691	23	AUSPENDLER	332	215	313	19
Altmünster	119	65	116	3	in and. Gemeinde des Pol.Bez.	239	152	237	2
Bad Ischl	25	22	22	3	Frankenmarkt	105	62	105	-
Ebensee	39	27	39	-	St.Georgen im Attergau	20	13	20	-
Gmunden	221	114	214	7	Vöcklabruck	29	17	29	-
Laakirchen	77	37	75	2	Vöcklamarkt	21	12	21	-
Ohlsdorf	56	27	54	2	in and. Pol.Bez. des Bundesl.	22	16	19	3
Pinsdorf	74	31	74	-	in anderes Bundesland	67	44	55	12
Vorchdorf	20	13	18	2	SALZBURG	60	40	55	5
Grieskirchen	46	27	44	2	Salzburg(Stadt)	26	14	26	-
Gaspoltshofen	21	10	21	-	Salzburg-Umgeb.	33	25	28	5
Linz-Land	22	11	19	3	ins Ausland	4	3	2	2
Ried/Innkreis	57	47	53	4	EINPENDLER	18	13	16	2
Wels-Land	130	80	125	5	aus and. Gemeinde des Pol.Bez.	16	11	16	-
Lambach	20	11	20	-	aus and. Pol.Bez. des Bundesl.	-	-	-	-
Stadl-Paura	33	19	33	-	aus anderem Bundesland	2	2	-	2
aus anderem Bundesland	164	110	51	113	ERWERBSTÄTIGE AM ARBEITSORT	145	64	.	.
NIEDERÖSTERREICH	23	16	2	9	<i>Index des Pendlersaldos</i>	31,6	24,1	.	.
SALZBURG	57	33	48	2	<i>Index der Pendlermobilität</i>	76,3	85,7	.	.
Salzburg(Stadt)	25	15	23	2	<b>49 WEYREGG AM ATTERSEE</b>				
Salzburg-Umgeb.	27	16	25	2	ERWERBSTÄTIGE AM WOHNORT	630	384	.	.
WIEN	42	25	-	42	Nichtpendler	92	52	.	.
ERWERBSTÄTIGE AM ARBEITSORT	10387	5207	.	.	Gemeinde-Binnenpendler	113	51	113	-
<i>Index des Pendlersaldos</i>	201,1	180,4	.	.	AUSPENDLER	425	281	383	42
<i>Index der Pendlermobilität</i>	198,2	196,5	.	.	in and. Gemeinde des Pol.Bez.	296	195	292	4
<b>47 VÖCKLAMARKT</b>					in and. Pol.Bez. des Bundesl.	11	3	11	11
ERWERBSTÄTIGE AM WOHNORT	2126	1269	.	.	in anderes Bundesland	38	19	19	19
Nichtpendler	236	111	.	.	SALZBURG	22	11	19	3
Gemeinde-Binnenpendler	667	340	667	-	Salzburg(Stadt)	22	11	19	3
AUSPENDLER	1223	818	1113	110	Salzburg-Umgeb.	33	25	28	5
in and. Gemeinde des Pol.Bez.	864	556	855	9	ins Ausland	4	3	2	2
Attnang-Puchheim	59	47	59	-	EINPENDLER	124	52	97	27
Frankenburg am Hausruck	44	21	44	-	aus and. Gemeinde des Pol.Bez.	81	36	75	6
Frankenmarkt	160	99	158	2	aus and. Pol.Bez. des Bundesl.	32	13	21	11
Lenzing	94	77	92	2	aus anderem Bundesland	11	3	1	10
Neukirchen an der Vöckla	45	33	45	-	ERWERBSTÄTIGE AM ARBEITSORT	329	155	.	.
Pfaffing	35	24	35	-	<i>Index des Pendlersaldos</i>	52,2	40,4	.	.
Regau	25	21	25	-	<i>Index der Pendlermobilität</i>	87,1	86,7	.	.
St.Georgen im Attergau	58	26	57	1	<b>50 WOLFSEGG AM HAUSRUCK</b>				
Timelkam	32	27	32	-	ERWERBSTÄTIGE AM WOHNORT	846	511	.	.
Vöcklabruck	172	95	171	1	Nichtpendler	76	36	.	.
in and. Pol.Bez. des Bundesl.	151	118	118	33	Gemeinde-Binnenpendler	154	83	154	-
Linz(Stadt)	38	26	31	7	AUSPENDLER	616	392	567	49
Wels(Stadt)	20	17	15	5	in and. Gemeinde des Pol.Bez.	332	199	325	7
Gmunden	27	20	24	3	Attnang-Puchheim	55	38	53	2
Ried/Innkreis	24	20	23	1	Atzbach	25	16	25	-
in anderes Bundesland	198	138	139	59	Ottgang am Hausruck	67	42	67	-
SALZBURG	161	116	139	22	Vöcklabruck	89	50	88	1
Salzburg(Stadt)	88	63	82	6	in and. Pol.Bez. des Bundesl.	241	160	231	10
Salzburg-Umgeb.	69	49	55	14	Linz(Stadt)	25	18	25	-
Straßwalchen	20	11	20	-	Wels(Stadt)	23	16	22	1
Wals-Siezenheim	21	20	12	9	Gmunden	26	20	23	3
ins Ausland	10	6	1	9	Grieskirchen	117	64	117	-
EINPENDLER	1213	796	1169	44	Gaspoltshofen	82	37	82	-
aus and. Gemeinde des Pol.Bez.	1122	722	1112	10	Ried/Innkreis	22	16	20	2
Ampflwang im Hausruckwald	23	21	23	-	Ried im Innkreis	20	14	19	1
Attnang-Puchheim	29	19	29	-					
Berg im Attergau	25	19	25	-					
Fornach	72	44	72	-					
Frankenburg am Hausruck	152	90	152	-					
Frankenmarkt	110	77	107	3					
Gampern	70	45	68	2					
Neukirchen an der Vöckla	64	37	64	-					
Pfaffing	176	97	176	-					
Pöndorf	23	16	23	-					
Seewalchen am Attersee	39	24	37	2					
St.Georgen im Attergau	79	61	79	-					
Timelkam	39	25	39	-					
Vöcklabruck	46	26	45	1					
Weißbenkirchen i.Attergau	21	12	21	-					

**Tabelle 1: Erwerbstätige nach Wohngemeinden, Arbeitsgemeinden und Geschlecht bzw. Pendelfrequenz**

Wohngemeinde, Arbeitsgemeinde	Insgesamt	dar.: männlich	Tagespendler	Nicht-tagespendler	Wohngemeinde, Arbeitsgemeinde	Insgesamt	dar.: männlich	Tagespendler	Nicht-tagespendler
<b>50 WOLFSEGG AM HAUSRUCK (Forts.)</b>					<b>418 POL.BEZ.: WELS-LAND (Forts.)</b>				
Wels-Land	20	20	19	1	<b>in and. Pol.Bez. des Bundesl.</b>	<b>15374</b>	<b>9064</b>	<b>15088</b>	<b>286</b>
in anderes Bundesland	33	26	10	23	<b>in anderes Bundesland</b>	<b>856</b>	<b>636</b>	<b>154</b>	<b>702</b>
ins Ausland	10	7	1	9	<b>ins Ausland</b>	<b>225</b>	<b>154</b>	<b>43</b>	<b>182</b>
<b>EINPENDLER</b>	<b>195</b>	<b>136</b>	<b>177</b>	<b>18</b>	<b>EINPENDLER</b>	<b>15241</b>	<b>10961</b>	<b>13340</b>	<b>1901</b>
aus and. Gemeinde des Pol.Bez.	115	72	115	-	aus and. Gemeinde des Pol.Bez.	4486	2780	4432	54
Ottmang am Hausruck	39	21	39	-	aus and. Pol.Bez. des Bundesl.	8934	6571	8629	305
aus and. Pol.Bez. des Bundesl.	64	54	60	4	aus anderem Bundesland	1821	1610	279	1542
Grieskirchen	48	42	46	2	<b>ERWERBSTÄTIGE AM ARBEITSORT</b>	<b>23520</b>	<b>15229</b>	.	.
Gaspoltshofen	28	25	28	-	Index des Pendlersaldos	80,5	90,1	.	.
aus anderem Bundesland	16	10	2	14	Index der Pendlermobilität	123,8	139,6	.	.
<b>ERWERBSTÄTIGE AM ARBEITSORT</b>	<b>425</b>	<b>255</b>	.	.	<b>01 AICKIRCHEN</b>				
Index des Pendlersaldos	50,2	49,9	.	.	ERWERBSTÄTIGE AM WOHNORT	225	152	.	.
Index der Pendlermobilität	95,9	103,3	.	.	Nichtpendler	32	17	.	.
<b>51 ZELL AM MOOS</b>					Gemeinde-Binnenpendler	10	5	10	-
ERWERBSTÄTIGE AM WOHNORT	678	392	.	.	<b>AUSPENDLER</b>	<b>183</b>	<b>130</b>	<b>173</b>	<b>10</b>
Nichtpendler	125	59	.	.	in and. Gemeinde des Pol.Bez.	66	44	66	-
Gemeinde-Binnenpendler	99	54	99	-	in and. Pol.Bez. des Bundesl.	110	80	105	5
<b>AUSPENDLER</b>	<b>454</b>	<b>279</b>	<b>421</b>	<b>33</b>	Wels(Stadt)	34	24	34	-
in and. Gemeinde des Pol.Bez.	193	106	188	5	Grieskirchen	22	15	21	1
Mondsee	65	25	64	1	Vöcklabruck	35	24	32	3
St.Lorenz	23	13	23	-	in anderes Bundesland	7	6	2	5
Tiefgraben	44	31	44	-	ins Ausland	-	-	-	-
in and. Pol.Bez. des Bundesl.	27	20	24	3	<b>EINPENDLER</b>	<b>3</b>	<b>1</b>	<b>2</b>	<b>1</b>
in anderes Bundesland	223	146	205	18	aus and. Gemeinde des Pol.Bez.	1	-	1	-
<b>SALZBURG</b>	<b>214</b>	<b>141</b>	<b>205</b>	<b>9</b>	aus and. Pol.Bez. des Bundesl.	1	-	1	-
Salzburg(Stadt)	86	55	84	2	aus anderem Bundesland	1	1	-	1
Salzburg-Umgeb.	126	84	121	5	<b>ERWERBSTÄTIGE AM ARBEITSORT</b>	<b>45</b>	<b>23</b>	.	.
Straßwalchen	29	16	28	1	Index des Pendlersaldos	20,0	15,1	.	.
Wals-Siezenheim	32	29	28	4	Index der Pendlermobilität	82,7	86,2	.	.
ins Ausland	11	7	4	7	<b>02 BACHMANNING</b>				
<b>EINPENDLER</b>	<b>239</b>	<b>153</b>	<b>222</b>	<b>17</b>	ERWERBSTÄTIGE AM WOHNORT	300	187	.	.
aus and. Gemeinde des Pol.Bez.	161	96	158	3	Nichtpendler	46	28	.	.
St.Lorenz	20	16	19	1	Gemeinde-Binnenpendler	50	30	50	-
Tiefgraben	43	22	43	-	<b>AUSPENDLER</b>	<b>204</b>	<b>129</b>	<b>191</b>	<b>13</b>
aus and. Pol.Bez. des Bundesl.	12	9	10	2	in and. Gemeinde des Pol.Bez.	55	42	54	1
aus anderem Bundesland	66	48	54	12	in and. Pol.Bez. des Bundesl.	142	84	135	7
<b>SALZBURG</b>	<b>60</b>	<b>42</b>	<b>53</b>	<b>7</b>	Wels(Stadt)	61	24	60	1
Salzburg-Umgeb.	49	32	48	1	Grieskirchen	39	28	39	-
Straßwalchen	22	14	22	-	Gaspoltshofen	22	17	22	-
<b>ERWERBSTÄTIGE AM ARBEITSORT</b>	<b>463</b>	<b>266</b>	.	.	in anderes Bundesland	5	2	-	5
Index des Pendlersaldos	68,3	67,9	.	.	ins Ausland	2	1	2	-
Index der Pendlermobilität	102,2	110,2	.	.	<b>EINPENDLER</b>	<b>103</b>	<b>78</b>	<b>94</b>	<b>9</b>
<b>52 ZELL AM PETTENFIRST</b>					aus and. Gemeinde des Pol.Bez.	42	27	40	2
ERWERBSTÄTIGE AM WOHNORT	537	330	.	.	aus and. Pol.Bez. des Bundesl.	54	45	53	1
Nichtpendler	71	40	.	.	Grieskirchen	23	20	23	-
Gemeinde-Binnenpendler	28	15	28	-	aus anderem Bundesland	7	6	1	6
<b>AUSPENDLER</b>	<b>438</b>	<b>275</b>	<b>394</b>	<b>44</b>	<b>ERWERBSTÄTIGE AM ARBEITSORT</b>	<b>199</b>	<b>136</b>	.	.
in and. Gemeinde des Pol.Bez.	329	202	323	6	Index des Pendlersaldos	66,3	72,7	.	.
Ampflwang im Hausruckwald	22	13	22	-	Index der Pendlermobilität	102,3	110,7	.	.
Attnang-Puchheim	37	33	36	1	<b>03 BAD WIMSBACH-NEYDHARTING</b>				
Vöcklabruck	168	85	165	3	ERWERBSTÄTIGE AM WOHNORT	1101	649	.	.
in and. Pol.Bez. des Bundesl.	74	51	63	11	Nichtpendler	136	59	.	.
in anderes Bundesland	27	16	8	19	Gemeinde-Binnenpendler	196	108	196	-
ins Ausland	8	6	-	8	<b>AUSPENDLER</b>	<b>769</b>	<b>482</b>	<b>714</b>	<b>55</b>
<b>EINPENDLER</b>	<b>38</b>	<b>25</b>	<b>35</b>	<b>3</b>	in and. Gemeinde des Pol.Bez.	224	133	223	1
aus and. Gemeinde des Pol.Bez.	32	19	31	1	Gunskirchen	39	30	38	1
aus and. Pol.Bez. des Bundesl.	5	5	4	1	Lambach	38	22	38	-
aus anderem Bundesland	1	1	-	1	Stadl-Paura	52	27	52	-
<b>ERWERBSTÄTIGE AM ARBEITSORT</b>	<b>137</b>	<b>80</b>	.	.	in and. Pol.Bez. des Bundesl.	498	314	484	14
Index des Pendlersaldos	25,5	24,2	.	.	Linz(Stadt)	33	22	31	2
Index der Pendlermobilität	88,6	90,9	.	.	Wels(Stadt)	187	102	184	3
<b>418 POL.BEZ.: WELS-LAND</b>					Gmunden	202	139	200	2
<b>ERWERBSTÄTIGE AM WOHNORT</b>	<b>29220</b>	<b>16902</b>	.	.	Gmunden	23	16	22	1
Nichtpendler	3026	1645	.	.	Laakirchen	34	31	34	-
Gemeinde-Binnenpendler	5253	2623	5253	-	Vorchdorf	119	74	119	-
<b>AUSPENDLER</b>	<b>20941</b>	<b>12634</b>	<b>19717</b>	<b>1224</b>	Vöcklabruck	34	20	33	1
in and. Gemeinde des Pol.Bez.	4486	2780	4432	54	in anderes Bundesland	40	30	7	33

**Tabelle 1: Erwerbstätige nach Wohngemeinden, Arbeitsgemeinden und Geschlecht bzw. Pendelfrequenz**

Wohngemeinde, Arbeitsgemeinde	Insgesamt	dar.: männlich	Tages- pendler	Nicht- tages- pendler	Wohngemeinde, Arbeitsgemeinde	Insgesamt	dar.: männlich	Tages- pendler	Nicht- tages- pendler
<b>418 POL.BEZ.: WELS-LAND</b>									
<b>03 BAD WIMSBACH-NEYDHARTING (Forts.)</b>					<b>05 EBERSTALZELL (Forts.)</b>				
ins Ausland	7	5	-	7	EINPENDLER	136	69	130	6
EINPENDLER	439	322	331	108	aus and. Gemeinde des Pol.Bez.	48	20	46	2
aus and. Gemeinde des Pol.Bez.	121	71	121	-	aus and. Pol.Bez. des Bundesl.	85	47	84	1
Lambach	20	14	20	-	Gmunden	37	21	37	-
Stadl-Paura	46	26	46	-	Vorchdorf	28	19	28	-
aus and. Pol.Bez. des Bundesl.	209	150	194	15	Kirchdorf/Krems	30	17	29	1
Gmunden	102	64	99	3	aus anderem Bundesland	3	2	-	3
Roitham	24	17	24	-	ERWERBSTÄTIGE AM ARBEITSORT	509	242	.	.
Vorchdorf	47	27	46	1	Index des Pendlersaldos	48,4	40,8	.	.
Vöcklabruck	24	19	22	2	Index der Pendlermobilität	77,5	82,5	.	.
aus anderem Bundesland	109	101	16	93	<b>06 EDT BEI LAMBACH</b>				
NIEDERÖSTERREICH	34	32	11	23	ERWERBSTÄTIGE AM WOHNORT	964	554	.	.
STEIERMARK	34	33	4	30	Nichtpendler	77	39	.	.
WIEN	25	22	1	24	Gemeinde-Binnenpendler	103	63	103	-
ERWERBSTÄTIGE AM ARBEITSORT	771	489	.	.	AUSPENDLER	784	452	745	39
Index des Pendlersaldos	70,0	75,3	.	.	in and. Gemeinde des Pol.Bez.	295	159	293	2
Index der Pendlermobilität	109,7	123,9	.	.	Gunskirchen	88	51	88	-
<b>04 BUCHKIRCHEN</b>					Lambach	101	44	100	1
ERWERBSTÄTIGE AM WOHNORT	1660	945	.	.	Stadl-Paura	32	19	32	-
Nichtpendler	167	92	.	.	in and. Pol.Bez. des Bundesl.	447	263	440	7
Gemeinde-Binnenpendler	173	77	173	-	Linz(Stadt)	55	35	53	2
AUSPENDLER	1320	776	1242	78	Wels(Stadt)	283	141	282	1
in and. Gemeinde des Pol.Bez.	214	124	211	3	Gmunden	22	20	22	-
Marchtrenk	111	61	111	-	Linz-Land	26	23	25	1
Thalheim bei Wels	37	21	35	2	Vöcklabruck	32	22	31	1
in and. Pol.Bez. des Bundesl.	1048	610	1023	25	in anderes Bundesland	35	26	11	24
Linz(Stadt)	170	115	163	7	ins Ausland	7	4	1	6
Wels(Stadt)	679	355	669	10	EINPENDLER	732	584	570	162
Eferding	35	18	35	-	aus and. Gemeinde des Pol.Bez.	218	150	216	2
Grieskirchen	20	11	18	2	Lambach	55	35	55	-
Linz-Land	108	80	106	2	Stadl-Paura	50	28	50	-
Hörsching	41	34	39	2	aus and. Pol.Bez. des Bundesl.	332	273	312	20
Leonding	21	13	21	-	Linz(Stadt)	22	19	20	2
in anderes Bundesland	42	30	8	34	Wels(Stadt)	80	57	79	1
WIEN	23	17	3	20	Gmunden	39	28	37	2
ins Ausland	16	12	-	16	Grieskirchen	30	25	30	-
EINPENDLER	639	484	569	70	Linz-Land	22	20	20	2
aus and. Gemeinde des Pol.Bez.	115	75	115	-	Vöcklabruck	46	34	43	3
Krenglbach	27	14	27	-	aus anderem Bundesland	182	161	42	140
Marchtrenk	32	24	32	-	NIEDERÖSTERREICH	65	62	18	47
aus and. Pol.Bez. des Bundesl.	462	353	445	17	SALZBURG	37	29	15	22
Linz(Stadt)	71	66	70	1	STEIERMARK	34	27	4	30
Steyr(Stadt)	22	20	21	1	WIEN	23	21	5	18
Wels(Stadt)	141	96	138	3	ERWERBSTÄTIGE AM ARBEITSORT	912	686	.	.
Eferding	63	48	63	-	Index des Pendlersaldos	94,6	123,8	.	.
Scharten	33	21	33	-	Index der Pendlermobilität	157,3	187,0	.	.
Gmunden	21	18	19	2	<b>07 FISCHLHAM</b>				
Grieskirchen	46	32	45	1	ERWERBSTÄTIGE AM WOHNORT	598	352	.	.
Linz-Land	46	34	45	1	Nichtpendler	67	35	.	.
aus anderem Bundesland	62	56	9	53	Gemeinde-Binnenpendler	57	22	57	-
WIEN	34	30	7	27	AUSPENDLER	474	295	450	24
ERWERBSTÄTIGE AM ARBEITSORT	979	653	.	.	in and. Gemeinde des Pol.Bez.	166	101	162	4
Index des Pendlersaldos	59,0	69,1	.	.	Gunskirchen	32	21	31	1
Index der Pendlermobilität	118,0	133,3	.	.	Lambach	20	9	20	-
<b>05 EBERSTALZELL</b>					in and. Pol.Bez. des Bundesl.	293	183	286	7
ERWERBSTÄTIGE AM WOHNORT	1051	593	.	.	Linz(Stadt)	35	24	33	2
Nichtpendler	224	115	.	.	Wels(Stadt)	183	102	181	2
Gemeinde-Binnenpendler	149	58	149	-	Gmunden	32	24	30	2
AUSPENDLER	678	420	631	47	in anderes Bundesland	10	6	2	8
in and. Gemeinde des Pol.Bez.	168	94	165	3	ins Ausland	5	5	-	5
Sattledt	47	19	47	-	EINPENDLER	120	92	92	28
Steinerkirchen a.d.Traun	20	9	20	-	aus and. Gemeinde des Pol.Bez.	63	49	63	-
Thalheim bei Wels	29	19	28	1	aus and. Pol.Bez. des Bundesl.	29	23	29	-
in and. Pol.Bez. des Bundesl.	479	302	458	21	aus anderem Bundesland	28	20	-	28
Linz(Stadt)	43	30	37	6	ERWERBSTÄTIGE AM ARBEITSORT	244	149	.	.
Wels(Stadt)	207	109	200	7	Index des Pendlersaldos	40,8	42,3	.	.
Gmunden	111	85	109	2	Index der Pendlermobilität	99,3	109,9	.	.
Vorchdorf	83	61	82	1					
Kirchdorf/Krems	79	52	77	2					
Ried im Traunkreis	25	16	25	-					
in anderes Bundesland	13	10	3	10					
ins Ausland	18	14	5	13					



**Tabelle 1: Erwerbstätige nach Wohngemeinden, Arbeitsgemeinden und Geschlecht bzw. Pendelfrequenz**

Wohngemeinde, Arbeitsgemeinde	Insgesamt	dar.: männlich	Tagespendler	Nicht-tagespendler	Wohngemeinde, Arbeitsgemeinde	Insgesamt	dar.: männlich	Tagespendler	Nicht-tagespendler
<b>418 POL.BEZ.: WELS-LAND</b>									
<b>12 MARCHTRENK (Forts.)</b>					<b>13 NEUKIRCHEN BEI LAMBACH (Forts.)</b>				
Gemeinde-Binnenpendler	1519	770	1519	-	Lambach	42	19	42	-
AUSPENDLER	3487	2135	3319	168	in and. Pol.Bez. des Bundesl.	166	96	161	5
in and. Gemeinde des Pol.Bez.	298	205	293	5	Linz(Stadt)	21	13	19	2
Buchkirchen	32	24	32	-	Wels(Stadt)	65	29	64	1
Gunskirchen	72	61	72	-	Vöcklabruck	47	30	47	-
Steinhaus	24	17	24	-	in anderes Bundesland	11	8	1	10
Thalheim bei Wels	44	29	43	1	ins Ausland	2	2	-	2
Weißkirchen an der Traun	31	14	31	-	EINPENDLER	44	33	37	7
in and. Pol.Bez. des Bundesl.	3026	1806	2990	36	aus and. Gemeinde des Pol.Bez.	31	24	30	1
Linz(Stadt)	758	480	745	13	aus and. Pol.Bez. des Bundesl.	9	6	7	2
Wels(Stadt)	1434	757	1426	8	aus anderem Bundesland	4	3	-	4
Eferding	24	18	24	-	ERWERBSTÄTIGE AM ARBEITSORT	116	70	.	.
Grieskirchen	48	28	46	2	Index des Pendlersaldos	31,0	32,3	.	.
Grieskirchen	20	12	18	2	Index der Pendlermobilität	92,5	98,2	.	.
Kirchdorf/Krems	31	19	31	-	<b>14 OFFENHAUSEN</b>				
Linz-Land	632	430	627	5	ERWERBSTÄTIGE AM WOHNORT	692	421	.	.
Ansfelden	67	41	67	-	Nichtpendler	111	55	.	.
Hörsching	184	130	182	2	Gemeinde-Binnenpendler	66	32	66	-
Leonding	96	68	95	1	AUSPENDLER	515	334	492	23
Pasching	84	48	84	-	in and. Gemeinde des Pol.Bez.	154	114	153	1
Traun	123	90	122	1	Gunskirchen	85	62	84	1
in anderes Bundesland	132	100	30	102	in and. Pol.Bez. des Bundesl.	342	205	333	9
NIEDERÖSTERREICH	27	20	10	17	Wels(Stadt)	234	124	233	1
SALZBURG	36	29	19	17	Grieskirchen	45	35	45	-
WIEN	40	28	-	40	in anderes Bundesland	17	15	6	11
ins Ausland	31	24	6	25	ins Ausland	2	-	-	2
EINPENDLER	3036	2167	2788	248	EINPENDLER	180	145	163	17
aus and. Gemeinde des Pol.Bez.	590	346	587	3	in and. Gemeinde des Pol.Bez.	48	34	48	-
Buchkirchen	111	61	111	-	aus and. Pol.Bez. des Bundesl.	125	106	115	10
Gunskirchen	31	21	31	-	Wels(Stadt)	33	27	31	2
Holzhausen	40	14	40	-	Grieskirchen	38	28	36	2
Pichl bei Wels	33	26	33	-	aus anderem Bundesland	7	5	-	7
Schleißheim	20	11	20	-	ERWERBSTÄTIGE AM ARBEITSORT	357	232	.	.
Stadl-Paura	20	12	20	-	Index des Pendlersaldos	51,6	55,1	.	.
Thalheim bei Wels	75	41	74	1	Index der Pendlermobilität	100,4	113,8	.	.
Weißkirchen an der Traun	119	62	119	-	<b>15 PENNEWANG</b>				
aus and. Pol.Bez. des Bundesl.	2211	1626	2159	52	ERWERBSTÄTIGE AM WOHNORT	369	205	.	.
Linz(Stadt)	236	186	230	6	Nichtpendler	76	41	.	.
Wels(Stadt)	767	509	755	12	Gemeinde-Binnenpendler	30	17	30	-
Braunau/Inn	24	23	21	3	AUSPENDLER	263	147	252	11
Eferding	104	86	104	-	in and. Gemeinde des Pol.Bez.	87	50	87	-
Scharten	21	16	21	-	Gunskirchen	45	25	45	-
Freistadt	28	25	25	3	in and. Pol.Bez. des Bundesl.	169	91	165	4
Gmunden	35	30	32	3	Wels(Stadt)	109	52	108	1
Grieskirchen	181	150	179	2	in anderes Bundesland	6	5	-	6
Wallern an der Trattnach	21	14	21	-	ins Ausland	1	1	-	1
Kirchdorf/Krems	61	48	60	1	EINPENDLER	51	33	50	1
Pettenbach	22	22	22	-	aus and. Gemeinde des Pol.Bez.	27	16	27	-
Linz-Land	519	341	516	3	aus and. Pol.Bez. des Bundesl.	23	16	23	-
Ansfelden	44	34	43	1	aus anderem Bundesland	1	1	-	1
Hörsching	76	41	76	-	ERWERBSTÄTIGE AM ARBEITSORT	157	91	.	.
Leonding	42	28	42	-	Index des Pendlersaldos	42,5	44,4	.	.
Neuhofen an der Krems	30	20	30	-	Index der Pendlermobilität	85,1	87,8	.	.
Oftering	36	19	36	-	<b>16 PICHL BEI WELS</b>				
Pucking	38	19	38	-	ERWERBSTÄTIGE AM WOHNORT	1283	745	.	.
Traun	111	82	111	-	Nichtpendler	153	84	.	.
Perg	28	27	28	-	Gemeinde-Binnenpendler	159	73	159	-
Ried/Innkreis	20	17	19	1	AUSPENDLER	971	588	918	53
Rohrbach	33	31	25	8	in and. Gemeinde des Pol.Bez.	198	139	194	4
Schärding	57	54	52	5	Gunskirchen	78	56	77	1
Steyr-Land	23	19	22	1	Marchtrenk	33	26	33	-
Urfahr-Umgebung	40	34	40	-	Thalheim bei Wels	22	15	22	-
Vöcklabruck	40	33	36	4	in and. Pol.Bez. des Bundesl.	731	425	718	13
aus anderem Bundesland	235	195	42	193	Linz(Stadt)	67	47	63	4
NIEDERÖSTERREICH	86	78	37	49	Wels(Stadt)	508	280	501	7
Amstetten	25	23	22	3	Grieskirchen	88	49	88	-
STEIERMARK	33	27	-	33	Grieskirchen	23	11	23	-
WIEN	65	45	-	65	<b>13 NEUKIRCHEN BEI LAMBACH</b>				
ERWERBSTÄTIGE AM ARBEITSORT	4852	3112	.	.	ERWERBSTÄTIGE AM WOHNORT	1283	745	.	.
Index des Pendlersaldos	91,5	101,0	.	.	Nichtpendler	153	84	.	.
Index der Pendlermobilität	123,0	139,7	.	.	Gemeinde-Binnenpendler	159	73	159	-
<b>13 NEUKIRCHEN BEI LAMBACH</b>					AUSPENDLER	971	588	918	53
ERWERBSTÄTIGE AM WOHNORT	374	217	.	.	in and. Gemeinde des Pol.Bez.	198	139	194	4
Nichtpendler	52	27	.	.	Gunskirchen	78	56	77	1
Gemeinde-Binnenpendler	20	10	20	-	Marchtrenk	33	26	33	-
AUSPENDLER	302	180	285	17	Thalheim bei Wels	22	15	22	-
in and. Gemeinde des Pol.Bez.	123	74	123	-	in and. Pol.Bez. des Bundesl.	731	425	718	13
Gunskirchen	25	16	25	-	Linz(Stadt)	67	47	63	4
					Wels(Stadt)	508	280	501	7
					Grieskirchen	88	49	88	-
					Grieskirchen	23	11	23	-

**Tabelle 1: Erwerbstätige nach Wohngemeinden, Arbeitsgemeinden und Geschlecht bzw. Pendelfrequenz**

Wohngemeinde, Arbeitsgemeinde	Insgesamt	dar.: männlich	Tages- pendler	Nicht- tages- pendler	Wohngemeinde, Arbeitsgemeinde	Insgesamt	dar.: männlich	Tages- pendler	Nicht- tages- pendler
<b>418 POL.BEZ.: WELS-LAND</b>									
<b>16 PICHL BEI WELS (Forts.)</b>					<b>18 SCHLEISSHEIM (Forts.)</b>				
Linz-Land	33	21	33	-	ERWERBSTÄTIGE AM ARBEITSORT	120	59	.	.
in anderes Bundesland	28	17	2	26	<i>Index des Pendlersaldos</i>	27,2	23,4	.	.
ins Ausland	14	7	4	10	<i>Index der Pendlermobilität</i>	95,5	102,0	.	.
EINPENDLER	487	374	455	32	<b>19 SIPBACHZELL</b>				
aus and. Gemeinde des Pol.Bez.	121	80	117	4	ERWERBSTÄTIGE AM WOHNORT	779	474	.	.
Krenglbach	29	18	28	1	Nichtpendler	148	82	.	.
aus and. Pol.Bez. des Bundesl.	344	274	338	6	Gemeinde-Binnenpendler	72	34	72	-
Linz(Stadt)	24	24	23	1	AUSPENDLER	559	358	537	22
Wels(Stadt)	102	77	101	1	in and. Gemeinde des Pol.Bez.	106	70	105	1
Grieskirchen	116	82	116	-	Sattledt	24	11	24	-
Kematen am Innbach	29	15	29	-	Thalheim bei Wels	37	24	37	-
aus anderem Bundesland	22	20	-	22	in and. Pol.Bez. des Bundesl.	430	270	428	2
ERWERBSTÄTIGE AM ARBEITSORT	799	531	.	.	Linz(Stadt)	37	25	37	-
<i>Index des Pendlersaldos</i>	62,3	71,3	.	.	Wels(Stadt)	259	148	259	-
<i>Index der Pendlermobilität</i>	113,6	129,1	.	.	Kirchdorf/Krems	69	47	68	1
<b>17 SATTLEDT</b>					Kremsmünster	39	22	39	-
ERWERBSTÄTIGE AM WOHNORT	1078	614	.	.	Linz-Land	26	20	26	-
Nichtpendler	168	90	.	.	in anderes Bundesland	16	13	2	14
Gemeinde-Binnenpendler	254	113	254	-	ins Ausland	7	5	2	5
AUSPENDLER	656	411	608	48	EINPENDLER	102	69	85	17
in and. Gemeinde des Pol.Bez.	118	85	118	-	aus and. Gemeinde des Pol.Bez.	27	13	23	4
Steinhaus	32	28	32	-	aus and. Pol.Bez. des Bundesl.	62	48	59	3
Thalheim bei Wels	29	18	29	-	aus anderem Bundesland	13	8	3	10
in and. Pol.Bez. des Bundesl.	501	301	486	15	ERWERBSTÄTIGE AM ARBEITSORT	322	185	.	.
Linz(Stadt)	67	49	63	4	<i>Index des Pendlersaldos</i>	41,3	39,0	.	.
Wels(Stadt)	244	129	242	2	<i>Index der Pendlermobilität</i>	84,9	90,1	.	.
Gmunden	20	17	19	1	<b>20 STADL-PAURA</b>				
Kirchdorf/Krems	114	70	110	4	ERWERBSTÄTIGE AM WOHNORT	2183	1259	.	.
Kremsmünster	40	25	40	-	Nichtpendler	79	46	.	.
Ried im Traunkreis	37	18	35	2	Gemeinde-Binnenpendler	528	241	528	-
Linz-Land	35	23	35	-	AUSPENDLER	1576	972	1476	100
in anderes Bundesland	29	22	4	25	in and. Gemeinde des Pol.Bez.	603	352	599	4
ins Ausland	8	3	-	8	Bad Wimsbach-Neydharting	46	26	46	-
EINPENDLER	588	331	565	23	Edt bei Lambach	50	28	50	-
aus and. Gemeinde des Pol.Bez.	185	86	184	-	Gunskirchen	174	125	172	2
Eberstalzell	47	19	47	-	Lambach	215	97	215	-
Sipbachzell	24	11	24	-	Marchtrenk	20	12	20	-
Steinerkirchen a.d.Traun	30	17	30	-	Steinerkirchen a.d.Traun	20	13	20	-
aus and. Pol.Bez. des Bundesl.	382	233	374	8	Thalheim bei Wels	27	14	27	-
Wels(Stadt)	80	49	80	-	in and. Pol.Bez. des Bundesl.	885	548	863	22
Gmunden	43	28	43	-	Linz(Stadt)	100	71	98	2
Grieskirchen	22	15	19	3	Wels(Stadt)	533	298	524	9
Kirchdorf/Krems	140	78	138	2	Gmunden	89	65	87	2
Kremsmünster	36	19	36	-	Laakirchen	32	30	32	-
Pettenbach	25	14	25	-	Vorchdorf	29	17	29	-
Ried im Traunkreis	34	15	34	-	Linz-Land	27	23	25	2
Linz-Land	23	15	23	-	Vöcklabruck	86	53	85	1
Steyr-Land	20	12	20	-	Vöcklabruck	33	19	33	-
aus anderem Bundesland	21	12	7	14	in anderes Bundesland	79	67	14	65
ERWERBSTÄTIGE AM ARBEITSORT	1010	534	.	.	WIEN	33	28	-	33
<i>Index des Pendlersaldos</i>	93,7	87,0	.	.	ins Ausland	9	5	-	9
<i>Index der Pendlermobilität</i>	115,4	120,8	.	.	EINPENDLER	520	316	497	23
<b>18 SCHLEISSHEIM</b>					aus and. Gemeinde des Pol.Bez.	272	159	270	2
ERWERBSTÄTIGE AM WOHNORT	441	252	.	.	Bad Wimsbach-Neydharting	52	27	52	-
Nichtpendler	45	20	.	.	Edt bei Lambach	32	19	32	-
Gemeinde-Binnenpendler	25	7	25	-	Lambach	81	42	80	1
AUSPENDLER	371	225	362	9	aus and. Pol.Bez. des Bundesl.	230	144	224	6
in and. Gemeinde des Pol.Bez.	81	45	81	-	Wels(Stadt)	64	35	63	1
Marchtrenk	20	11	20	-	Gmunden	62	39	61	1
Thalheim bei Wels	28	13	28	-	Vöcklabruck	58	37	58	-
in and. Pol.Bez. des Bundesl.	281	173	280	1	aus anderem Bundesland	18	13	3	15
Linz(Stadt)	40	30	40	-	ERWERBSTÄTIGE AM ARBEITSORT	1127	603	.	.
Wels(Stadt)	201	113	201	-	<i>Index des Pendlersaldos</i>	51,6	47,9	.	.
Linz-Land	20	14	20	-	<i>Index der Pendlermobilität</i>	96,0	102,3	.	.
in anderes Bundesland	7	6	-	7	<b>21 STEINERKIRCHEN A.D.TRAUN</b>				
ins Ausland	2	1	1	1	ERWERBSTÄTIGE AM WOHNORT	955	557	.	.
EINPENDLER	50	32	45	5	Nichtpendler	206	115	.	.
aus and. Gemeinde des Pol.Bez.	19	11	18	1	Gemeinde-Binnenpendler	118	46	118	-
aus and. Pol.Bez. des Bundesl.	28	18	27	1					
aus anderem Bundesland	3	3	-	3					



**Tabelle 1: Erwerbstätige nach Wohngemeinden, Arbeitsgemeinden und Geschlecht bzw. Pendelfrequenz**

Wohngemeinde, Arbeitsgemeinde	Insgesamt	dar.: männlich	Tagespendler	Nicht-tagespendler	Wohngemeinde, Arbeitsgemeinde	Insgesamt	dar.: männlich	Tagespendler	Nicht-tagespendler
<b>418 POL.BEZ.: WELS-LAND</b>									
<b>21 STEINERKIRCHEN A.D.TRAUN (Forts.)</b>					<b>23 THALHEIM BEI WELS (Forts.)</b>				
AUSPENDLER	631	396	588	43	Steinhaus	52	36	51	1
in and. Gemeinde des Pol.Bez.	216	137	214	2	in and. Pol.Bez. des Bundesl.	1367	763	1350	17
Gunskirchen	41	28	41	-	Linz(Stadt)	172	124	170	2
Lambach	29	19	29	-	Wels(Stadt)	999	502	996	3
Sattledt	30	17	30	-	Grieskirchen	24	15	23	1
in and. Pol.Bez. des Bundesl.	371	223	364	7	Kirchdorf/Krems	28	19	26	2
Linz(Stadt)	28	19	27	1	Linz-Land	79	61	77	2
Wels(Stadt)	194	103	194	-	in anderes Bundesland	95	65	18	77
Gmunden	65	36	65	-	SALZBURG	29	22	17	12
Vorchdorf	37	18	37	-	WIEN	42	25	-	42
Kirchdorf/Krems	27	21	27	-	ins Ausland	12	9	-	12
Linz-Land	23	19	23	-	EINPENDLER	2020	1349	1684	336
in anderes Bundesland	35	30	7	28	aus and. Gemeinde des Pol.Bez.	470	274	463	7
ins Ausland	9	6	3	6	Buchkirchen	37	21	35	2
EINPENDLER	248	148	237	11	Eberstalzell	29	19	28	1
aus and. Gemeinde des Pol.Bez.	142	73	139	3	Gunskirchen	37	16	37	-
Eberstalzell	20	9	20	-	Krenglbach	24	16	23	1
Stadl-Paura	20	13	20	-	Marchtrenk	44	29	43	1
aus and. Pol.Bez. des Bundesl.	104	73	98	6	Pichl bei Wels	22	15	22	-
Wels(Stadt)	20	13	20	-	Sattledt	29	18	29	-
Gmunden	30	20	29	1	Schleißheim	28	13	28	-
aus anderem Bundesland	2	2	-	2	Sipbachzell	37	24	37	-
ERWERBSTÄTIGE AM ARBEITSORT	572	309	.	.	Stadl-Paura	27	14	27	-
Index des Pendlersaldos	59,9	55,5	.	.	Steinhaus	49	25	49	-
Index der Pendlermobilität	92,0	97,7	.	.	Weißkirchen an der Traun	24	16	24	-
<b>22 STEINHAUS</b>					aus and. Pol.Bez. des Bundesl.	1217	779	1177	40
ERWERBSTÄTIGE AM WOHNORT	887	496	.	.	Linz(Stadt)	60	44	59	1
Nichtpendler	170	92	.	.	Wels(Stadt)	615	340	611	4
Gemeinde-Binnenpendler	104	63	104	-	Eferding	45	36	45	-
AUSPENDLER	613	341	586	27	Gmunden	42	30	38	4
in and. Gemeinde des Pol.Bez.	113	61	112	1	Grieskirchen	112	65	110	2
Thalheim bei Wels	49	25	49	-	Kirchdorf/Krems	78	52	75	3
in and. Pol.Bez. des Bundesl.	471	260	467	4	Pettenbach	22	16	21	1
Linz(Stadt)	51	36	51	-	Linz-Land	111	87	108	3
Wels(Stadt)	364	181	361	3	Traun	23	16	21	2
in anderes Bundesland	24	16	7	17	Ried/Innkreis	21	18	20	1
ins Ausland	5	4	5	5	Steyr-Land	22	14	21	1
EINPENDLER	1279	1132	802	477	Vöcklabruck	36	30	33	3
aus and. Gemeinde des Pol.Bez.	233	184	228	5	aus anderem Bundesland	333	296	44	289
Marchtrenk	24	17	24	-	KÄRNTEN	89	84	-	89
Sattledt	32	28	32	-	Wolfsberg	47	45	-	47
Thalheim bei Wels	52	36	51	1	Wolfsberg	25	24	-	25
aus and. Pol.Bez. des Bundesl.	557	480	517	40	NIEDERÖSTERREICH	61	58	38	23
Linz(Stadt)	45	39	42	3	Amstetten	25	23	23	2
Wels(Stadt)	185	152	183	2	STEIERMARK	122	111	1	121
Grieskirchen	24	21	23	1	Judenburg	26	25	-	26
Kirchdorf/Krems	39	34	36	3	Knittelfeld	21	20	-	21
Linz-Land	50	38	49	1	WIEN	24	12	-	24
Rohrbach	66	62	53	13	ERWERBSTÄTIGE AM ARBEITSORT	2528	1615	.	.
Vöcklabruck	34	30	34	-	Index des Pendlersaldos	113,7	128,5	.	.
aus anderem Bundesland	489	468	57	432	Index der Pendlermobilität	168,0	186,2	.	.
BURGENLAND	49	49	-	49	<b>24 WEISSKIRCHEN AN DER TRAUN</b>				
Neusiedl/See	20	20	-	20	ERWERBSTÄTIGE AM WOHNORT	1334	763	.	.
KÄRNTEN	47	44	-	47	Nichtpendler	127	67	.	.
NIEDERÖSTERREICH	133	131	32	101	Gemeinde-Binnenpendler	120	48	120	-
Bruck/Leitha	26	26	-	26	AUSPENDLER	1087	648	1028	59
SALZBURG	33	28	4	29	in and. Gemeinde des Pol.Bez.	212	127	208	4
STEIERMARK	174	167	7	167	Gunskirchen	23	20	22	1
Hartberg	34	34	-	34	Marchtrenk	119	62	119	-
Judenburg	24	24	-	24	Thalheim bei Wels	24	16	24	-
Murau	29	28	-	29	in and. Pol.Bez. des Bundesl.	828	487	813	15
WIEN	40	38	14	26	Linz(Stadt)	190	116	188	2
ERWERBSTÄTIGE AM ARBEITSORT	1553	1287	.	.	Wels(Stadt)	400	232	396	4
Index des Pendlersaldos	175,1	259,5	.	.	Linz-Land	178	103	177	1
Index der Pendlermobilität	213,3	297,0	.	.	Ansfelden	30	14	30	-
<b>23 THALHEIM BEI WELS</b>					Hörsching	25	17	25	-
ERWERBSTÄTIGE AM WOHNORT	2224	1257	.	.	Traun	54	33	54	-
Nichtpendler	193	114	.	.	in anderes Bundesland	40	28	5	35
Gemeinde-Binnenpendler	315	152	315	-	ins Ausland	7	6	2	5
AUSPENDLER	1716	991	1604	112	EINPENDLER	228	153	212	16
in and. Gemeinde des Pol.Bez.	242	154	236	6	aus and. Gemeinde des Pol.Bez.	65	32	63	2
Gunskirchen	38	33	38	-	Marchtrenk	31	14	31	-
Marchtrenk	75	41	74	1	aus and. Pol.Bez. des Bundesl.	152	113	146	6
					Wels(Stadt)	37	23	36	1
					Grieskirchen	22	18	22	-
					Linz-Land	55	42	55	-
					aus anderem Bundesland	11	8	3	8

**Tabelle 1: Erwerbstätige nach Wohngemeinden, Arbeitsgemeinden und Geschlecht bzw. Pendelfrequenz**

Wohngemeinde, Arbeitsgemeinde	Insgesamt	dar.: männlich	Tagespendler	Nicht-tagespendler	Wohngemeinde, Arbeitsgemeinde	Insgesamt	dar.: männlich	Tagespendler	Nicht-tagespendler
----------------------------------	-----------	-------------------	--------------	--------------------	----------------------------------	-----------	-------------------	--------------	--------------------

418 POL.BEZ.: WELS-LAND

**24 WEISSKIRCHEN AN DER TRAUN (Forts.)**

ERWERBSTÄTIGE AM ARBEITSORT	475	268	.	.
<i>Index des Pendlersaldos</i>	35,6	35,1	.	.
<i>Index der Pendlermobilität</i>	98,6	105,0	.	.

**5 SALZBURG**

ERWERBSTÄTIGE AM WOHNORT	242237	136221	.	.
Nichtpendler	23005	12197	.	.
Gemeinde-Binnenpendler	99660	50162	99660	-
AUSPENDLER	119572	73862	106308	13264
in and. Gemeinde des Pol.Bez.	48223	29620	47078	1145
in and. Pol.Bez. des Bundesl.	55377	33389	52403	2974
in anderes Bundesland	10969	7781	4645	6324
ins Ausland	5003	3072	2182	2821
EINPENDLER	128231	79758	113828	14403
aus and. Gemeinde des Pol.Bez.	48223	29620	47078	1145
aus and. Pol.Bez. des Bundesl.	55377	33389	52403	2974
aus anderem Bundesland	24631	16749	14347	10284
ERWERBSTÄTIGE AM ARBEITSORT	250896	142117	.	.
<i>Index des Pendlersaldos</i>	103,6	104,3	.	.
<i>Index der Pendlermobilität</i>	102,3	112,8	.	.

**501 SALZBURG**

ERWERBSTÄTIGE AM WOHNORT	68078	36018	.	.
Nichtpendler	3607	2006	.	.
Gemeinde-Binnenpendler	49444	24261	49444	-
AUSPENDLER	15027	9751	12816	2211
in and. Gemeinde des Pol.Bez.	-	-	-	-
in and. Pol.Bez. des Bundesl.	11551	7474	11257	294
Hallein	1127	716	1100	27
Abtenau	35	20	32	3
Adnet	45	33	45	-
Golling an der Salzach	29	16	25	4
Hallein	735	464	722	13
Kuchl	67	48	65	2
Oberalm	79	47	77	2
Puch bei Hallein	77	50	76	1
Vigaun	35	18	33	2
Salzburg-Umgeb.	9877	6417	9695	182
Anif	702	440	685	17
Anthering	59	41	57	2
Bergheim	1536	901	1517	19
Bürmoos	79	61	77	2
Ebenau	25	13	24	1
Elixhausen	98	72	96	2
Elsbethen	316	224	307	9
Eugendorf	462	294	452	10
Fuschl am See	58	28	55	3
Göming	59	49	59	-
Grödig	684	450	676	8
Großmain	151	85	149	2
Hallwang	403	251	399	4
Henndorf am Wallersee	76	52	75	1
Hof bei Salzburg	102	65	100	2
Köstendorf	29	18	27	2
Koppl	74	51	72	2
Lamprechtshausen	117	89	116	1
Mattsee	40	23	40	-
Neumarkt am Wallersee	167	113	163	4
Nußdorf am Haunsberg	33	26	33	-
Oberndorf bei Salzburg	167	91	164	3
Obertrum am See	67	42	67	-
Plainfeld	29	22	29	-
Seekirchen am Wallersee	245	151	236	9
St.Gilgen	57	30	53	4
Straßwalchen	124	101	121	3
Thalgau	332	254	322	10
Wals-Siezenheim	3509	2330	3450	59
St.Johann/Pong.	333	203	300	33
Bad Hofgastein	32	17	27	5
Bischofshofen	61	37	59	2
Radstadt	27	20	25	2
Schwarzach im Pongau	40	27	33	7
St.Johann im Pongau	69	36	65	4
Werfen	22	16	21	1
Tamsweg	42	30	32	10
Tamsweg	26	19	19	7
Zell am See	172	108	130	42
Saalfelden am Stein.Meer	45	27	35	10
Zell am See	43	29	36	7
in anderes Bundesland	2236	1532	912	1324
KÄRNTEN	86	59	15	71
Klagenfurt(St)	43	31	-	43
NIEDERÖSTERREICH	166	126	11	155
Mödling	31	22	-	31

**Tabelle 1: Erwerbstätige nach Wohngemeinden, Arbeitsgemeinden und Geschlecht bzw. Pendelfrequenz**

Wohngemeinde, Arbeitsgemeinde	Insgesamt	dar.: männlich	Tages- pendler	Nicht- tages- pendler	Wohngemeinde, Arbeitsgemeinde	Insgesamt	dar.: männlich	Tages- pendler	Nicht- tages- pendler
<b>501 SALZBURG (Forts.)</b>					<b>501 SALZBURG (Forts.)</b>				
Wien-Umgebung	34	28	-	34	Nußdorf am Haunsberg	368	206	359	9
OBERÖSTERREICH	944	661	797	147	Oberndorf bei Salzburg	997	557	978	19
Linz (Stadt)	163	104	118	45	Obertrum am See	840	472	832	8
Wels (Stadt)	42	34	34	8	Plainfeld	259	134	257	2
Braunau/Inn	244	181	226	18	Schleedorf	92	56	92	-
Braunau am Inn	45	34	41	4	Seeham	288	156	280	8
Lengau	47	37	46	1	Seekirchen am Wallersee	1645	914	1625	20
Mattighofen	50	36	49	1	St. Georgen bei Salzburg	367	194	362	5
Gmunden	66	44	57	9	St. Gilgen	290	184	284	6
Gmunden	27	21	26	1	Straßwalchen	777	473	766	11
Linz-Land	32	24	27	5	Strobl	205	146	191	14
Ried/Innkreis	31	20	24	7	Thalgau	825	486	814	11
Ried im Innkreis	20	12	17	3	Wals-Siezenheim	2715	1368	2697	18
Vöcklabruck	257	174	242	15	St. Johann/Pong.	2205	1436	1967	238
Mondsee	86	55	81	5	Altenmarkt im Pongau	66	34	49	17
Tiefgraben	43	30	40	3	Bad Gastein	75	58	54	21
Vöcklabruck	25	15	23	2	Bad Hofgastein	85	65	65	20
Wels-Land	32	21	30	2	Bischofshofen	513	320	489	24
STEIERMARK	137	100	19	118	Dorfgastein	26	20	22	4
Graz (Stadt)	67	51	-	67	Eben im Pongau	52	41	46	6
Graz-Umgebung	20	17	-	20	Flachau	41	32	31	10
Liezen	25	13	19	6	Goldegg	54	36	50	4
TIROL	182	117	70	112	Großarl	66	50	48	18
Innsbruck-Stadt	86	51	26	60	Hüttau	50	36	49	1
Innsbruck-Land	21	15	11	10	Mühlbach am Hochkönig	64	39	57	7
Kufstein	30	26	19	11	Pfarrwerfen	103	64	99	4
VORARLBERG	40	33	-	40	Radstadt	96	62	81	15
WIEN	668	429	-	668	Schwarzach im Pongau	114	80	106	8
Wien 1., Innere Stadt	137	77	-	137	St. Johann im Pongau	349	228	324	25
Wien 3., Landstraße	60	40	-	60	St. Martin a. Tennengebirge	40	29	34	6
Wien 4., Wieden	27	15	-	27	St. Veit im Pongau	96	67	89	7
Wien 6., Mariahilf	31	20	-	31	Wagrain	43	28	29	14
Wien 7., Neubau	22	19	-	22	Werfen	191	99	184	7
Wien 9., Alsergrund	34	20	-	34	Werfenweng	28	13	27	1
Wien 10., Favoriten	47	39	-	47	Tamsweg	619	376	208	411
Wien 12., Meidling	22	12	-	22	Lessach	36	20	20	16
Wien 13., Hietzing	26	17	-	26	Mariapfarr	62	38	15	47
Wien 15., Rudolphsh.-Fünfh	21	14	-	21	Mauterndorf	45	27	11	34
Wien 16., Ottakring	22	9	-	22	Ramingstein	43	30	11	32
Wien 22., Donaustadt	30	16	-	30	St. Margarethen im Lungau	24	16	12	12
Wien 23., Liesing	54	47	-	54	St. Michael im Lungau	102	62	36	66
ins Ausland	1240	745	647	593	Tamsweg	156	99	44	112
EINPENDLER	44082	25534	39252	4830	Unternberg	26	14	6	20
aus and. Gemeinde des Pol. Bez.	-	-	-	-	Zederhaus	53	34	32	21
aus and. Pol. Bez. des Bundesl.	34674	19468	33266	1408	Zell am See	1034	654	705	329
Hallein	5790	3073	5686	104	Bramberg am Wildkogel	38	23	17	21
Abtenau	253	143	231	22	Bruck/Großglocknerstr.	37	27	23	14
Adnet	242	150	240	2	Lend	26	13	23	3
Annaberg-Lungötz	93	67	80	13	Leogang	27	19	22	5
Golling an der Salzach	391	222	384	7	Lofer	59	32	53	6
Hallein	2521	1253	2495	26	Maishofen	28	20	16	12
Krispl	55	32	55	-	Mittersill	41	24	21	20
Kuchl	554	291	542	12	Neukirchen/Großvenediger	35	15	18	17
Oberalm	522	288	517	5	Niedersill	20	12	14	6
Puch bei Hallein	759	397	752	7	Piesendorf	37	19	20	17
Rußbach am Paß Gschütt	31	24	31	-	Rauris	50	34	31	19
Scheffau am Tennengebirge	93	60	89	4	Saalfelden am Stein. Meer	203	138	144	59
St. Koloman	106	57	104	2	St. Martin bei Lofer	35	22	26	9
Vigaun	170	89	166	4	Taxenbach	43	23	24	19
Salzburg-Umgeb.	25026	13929	24700	326	Unken	124	79	119	5
Anif	871	462	866	5	Uttendorf	28	18	11	17
Anthering	758	451	749	9	Zell am See	96	59	68	28
Bergheim	1212	644	1195	17	aus anderem Bundesland	9408	6066	5986	3422
Berndorf bei Salzburg	241	140	234	7	BURGENLAND	54	41	-	54
Bürmoos	748	443	743	5	KÄRNTEN	550	400	87	463
Dorfbeuern	170	93	165	5	Klagenfurt (St)	52	30	-	52
Ebenau	256	154	251	5	Villach (St)	41	26	-	41
Elixhausen	623	345	612	11	Feldkirchen	27	22	12	15
Elsbethen	1428	697	1408	20	Klagenfurt Land	27	18	-	27
Eugendorf	1242	713	1231	11	Spittal/Drau	245	193	75	170
Faistenau	567	346	560	7	Krems in Kärnten	21	20	12	9
Fuschl am See	207	118	202	5	Rennweg am Katschberg	29	23	6	23
Göming	82	52	81	1	Spittal an der Drau	24	16	12	12
Grödig	1504	780	1488	16	St. Veit/Glan	38	28	-	38
Großgmain	390	218	386	4	Villach Land	49	35	-	49
Hallwang	868	492	859	9	Völkermarkt	22	17	-	22
Henndorf am Wallersee	823	486	811	12	Wolfsberg	32	23	-	32
Hintersee	85	53	83	2	NIEDERÖSTERREICH	417	290	13	404
Hof bei Salzburg	644	372	637	7	Armstetten	49	27	12	37
Köstendorf	312	191	305	7	Baden	32	22	-	32
Koppl	748	441	742	6	Melk	23	16	1	22
Lamprechtshausen	418	235	409	9	Mödling	26	18	-	26
Mattsee	414	223	411	3	St. Pölten (Ld)	37	28	-	37
Neumarkt am Wallersee	747	434	735	12	Wien-Umgebung	30	24	-	30
					OBERÖSTERREICH	6412	3921	5442	970

Tabelle 1: Erwerbstätige nach Wohngemeinden, Arbeitsgemeinden und Geschlecht bzw. Pendelfrequenz

Wohngemeinde, Arbeitsgemeinde	Insgesamt	dar.: männlich	Tages- pendler	Nicht- tages- pendler	Wohngemeinde, Arbeitsgemeinde	Insgesamt	dar.: männlich	Tages- pendler	Nicht- tages- pendler
<b>501 SALZBURG (Forts.)</b>					<b>501 SALZBURG (Forts.)</b>				
Linz(Stadt)	182	110	127	55	Leibnitz	33	28	-	33
Steyr(Stadt)	30	16	18	12	Leoben	34	23	-	34
Wels(Stadt)	78	47	58	20	Liezen	280	193	132	148
Braunau/Inn	2729	1628	2567	162	Bad Aussee	36	24	21	15
Auerbach	25	16	22	3	Schladming	42	29	21	21
Braunau am Inn	99	60	81	18	Murau	144	111	-	144
Burgkirchen	25	20	24	1	Voitsberg	24	18	-	24
Eggelsberg	99	60	93	6	Weiz	31	29	-	31
Feldkirchen b.Mattighofen	86	43	83	3	TIROL	645	458	312	333
Franking	44	23	43	1	Innsbruck-Stadt	90	63	62	28
Haigermoos	41	21	41	-	Imst	24	17	-	24
Handenberg	21	12	18	3	Innsbruck-Land	135	106	63	72
Helpfau-Uttendorf	41	29	40	1	Kitzbühel	118	71	75	43
Hochburg-Ach	21	12	16	5	Kitzbühel	20	10	12	8
Jeging	46	29	46	-	Kufstein	123	96	91	32
Kirchberg bei Mattighofen	92	54	92	-	Kufstein	28	22	23	5
Lengau	367	221	358	9	Landeck	30	22	-	30
Lochen	240	149	233	7	Lienz	79	55	-	79
Mattighofen	155	93	149	6	Schwaz	42	26	21	21
Mauerkirchen	22	17	16	6	VORARLBERG	89	64	-	89
Moosdorf	124	86	123	1	Bregenz	29	20	-	29
Munderfing	190	120	182	8	Feldkirch	28	22	-	28
Neukirchen an der Enknach	23	9	14	9	WIEN	448	311	-	448
Ostermiething	113	54	109	4	Wien 3.,Landstraße	22	15	-	22
Palting	112	54	110	2	Wien 10.,Favoriten	32	21	-	32
Perwang am Grabensee	77	49	74	3	Wien 11.,Simmering	20	14	-	20
Pfaffstätt	29	19	25	4	Wien 14.,Penzing	21	15	-	21
Pischelsdorf am Engelbach	29	15	25	4	Wien 16.,Ottakring	22	15	-	22
Schalchen	128	82	122	6	Wien 18.,Währing	21	12	-	21
St.Johann am Walde	47	40	45	2	Wien 19.,Döbling	25	16	-	25
St.Pantaleon	245	130	235	10	Wien 20.,Brigittenau	27	18	-	27
Tarsdorf	41	25	39	2	Wien 21.,Floridsdorf	31	21	-	31
Eferding	20	12	8	12	Wien 22.,Donaustadt	47	34	-	47
Freistadt	23	18	-	23	ERWERBSTÄTIGE AM ARBEITSORT	97133	51801	.	.
Gmunden	552	366	415	137	Index des Pendlersaldos	142,7	143,8	.	.
Altmünster	26	20	17	9	Index der Pendlermobilität	86,8	98,0	.	.
Bad Goisern	69	47	53	16	<b>502 POL.BEZ.: HALLEIN</b>				
Bad Ischl	176	113	145	31	ERWERBSTÄTIGE AM WOHNORT	25673	14531	.	.
Ebensee	43	24	28	15	Nichtpendler	2252	1026	.	.
Gmunden	60	43	40	20	Gemeinde-Binnenpendler	7160	3807	7160	-
Gosau	28	17	15	13	AUSPENDLER	16261	9698	15163	1098
St.Wolfgang/Salzkammergut	62	40	56	6	in and. Gemeinde des Pol.Bez.	6103	3717	6048	55
Grieskirchen	81	54	41	40	in and. Pol.Bez. des Bundesl.	8999	5178	8748	251
Kirchdorf/Krems	54	25	-	54	in anderes Bundesland	739	549	184	555
Linz-Land	97	57	46	51	ins Ausland	420	254	183	237
Leonding	20	10	11	9	EINPENDLER	9960	6293	9146	814
Perg	39	21	-	39	in and. Gemeinde des Pol.Bez.	6103	3717	6048	55
Ried/Innkreis	195	132	123	72	aus and. Pol.Bez. des Bundesl.	3084	2033	2917	167
Lohnsburg/Kobernauberw.	20	17	19	1	aus anderem Bundesland	773	543	181	592
Mettmach	22	17	18	4	ERWERBSTÄTIGE AM ARBEITSORT	19372	11126	.	.
Ried im Innkreis	32	21	26	6	Index des Pendlersaldos	75,5	76,6	.	.
Rohrbach	25	15	-	25	Index der Pendlermobilität	102,1	110,0	.	.
Schärding	74	49	39	35	<b>01 ABTENAU</b>				
Steyr-Land	44	29	-	44	ERWERBSTÄTIGE AM WOHNORT	2707	1615	.	.
Urfahr-Umgebung	57	38	31	26	Nichtpendler	369	160	.	.
Vöcklabruck	2045	1245	1903	142	Gemeinde-Binnenpendler	1346	798	1346	-
Attersee	21	9	18	3	AUSPENDLER	992	657	878	114
Attnang-Puchheim	42	32	38	4	in and. Gemeinde des Pol.Bez.	425	273	417	8
Frankenburg am Hausruck	33	18	24	9	Annaberg-Lungötz	48	35	48	-
Frankenmarkt	112	72	105	7	Golling an der Salzach	90	56	89	1
Innerschwand	73	47	73	-	Hallein	158	105	154	4
Mondsee	314	175	309	5	Kuchl	33	21	33	-
Neukirchen an der Vöckla	26	17	22	4	Rußbach am Paß Gschütt	50	32	50	-
Oberhofen am Irrsee	121	78	119	2	in and. Pol.Bez. des Bundesl.	485	323	436	49
Oberwang	38	27	35	3	Salzburg(Stadt)	253	143	231	22
Pfaffing	26	22	25	1	Salzburg-Umgeb.	160	126	145	15
Pöndorf	152	97	150	2	Wals-Siezenheim	89	70	81	8
Regau	21	13	15	6	St.Johann/Pong.	63	48	55	8
Schörfling am Attersee	23	11	21	2	in anderes Bundesland	51	44	18	33
Seewalchen am Attersee	37	20	31	6	ÖBERÖSTERREICH	29	26	18	11
St.Georgen im Attergau	62	35	55	7	ins Ausland	31	17	7	24
St.Lorenz	158	90	154	4	EINPENDLER	665	414	590	75
Tiefgraben	236	143	233	3	aus and. Gemeinde des Pol.Bez.	457	296	453	4
Timelkam	28	15	21	7					
Unterach am Attersee	51	30	47	4					
Vöcklabruck	57	35	42	15					
Vöcklamarkt	88	63	82	6					
Weißenkirchen i.Attergau	26	14	26	-					
Zell am Moos	86	55	84	2					
Wels-Land	87	59	66	21					
STEIERMARK	793	581	132	661					
Graz(Stadt)	66	47	-	66					
Bruck/Mur	24	18	-	24					
Graz-Umgebung	51	40	-	51					
Judenburg	28	19	-	28					

**Tabelle 1: Erwerbstätige nach Wohngemeinden, Arbeitsgemeinden und Geschlecht bzw. Pendelfrequenz**

Wohngemeinde, Arbeitsgemeinde	Insge- samt	dar.: männ- lich	Tages- pendler	Nicht- tages- pendler	Wohngemeinde, Arbeitsgemeinde	Insge- samt	dar.: männ- lich	Tages- pendler	Nicht- tages- pendler
<b>01 ABTENAU (Forts.)</b>					<b>03 ANNABERG-LUNGÖTZ (Forts.)</b>				
Adnet	20	11	20	-	aus anderem Bundesland	24	21	4	20
Annaberg-Lungötz	155	95	154	1	ERWERBSTÄTIGE AM ARBEITSORT	818	532	.	.
Golling an der Salzach	29	16	28	1	<i>Index des Pendlersaldos</i>	81,2	83,4	.	.
Kuchl	40	24	40	-	<i>Index der Pendlermobilität</i>	80,7	86,5	.	.
Rußbach am Paß Gschütt	97	65	97	-	<b>04 GOLLING AN DER SALZACH</b>				
Scheffau am Tennengebirge	65	48	65	-	ERWERBSTÄTIGE AM WOHNORT	1755	1025	.	.
aus and. Pol.Bez. des Bundesl.	125	70	112	13	Nichtpendler	161	74	.	.
Salzburg(Stadt)	35	20	32	3	Gemeinde-Binnenpendler	464	240	464	-
St.Johann/Pong.	71	41	64	7	AUSPENDLER	1130	711	1058	72
St.Martin a.Tennengebirge	31	19	29	2	in and. Gemeinde des Pol.Bez.	500	320	496	4
aus anderem Bundesland	83	48	25	58	Abtenau	29	16	28	1
OBERÖSTERREICH	38	23	24	14	Hallein	252	173	250	2
Gmunden	26	16	23	3	Kuchl	136	84	135	1
WIEN	28	16	-	28	Oberalm	26	13	26	-
ERWERBSTÄTIGE AM ARBEITSORT	2380	1372	.	.	in and. Pol.Bez. des Bundesl.	556	337	544	12
<i>Index des Pendlersaldos</i>	87,9	85,0	.	.	Salzburg(Stadt)	391	222	384	7
<i>Index der Pendlermobilität</i>	61,2	66,3	.	.	Salzburg-Umgeb.	108	73	106	2
<b>02 ADNET</b>					Anif	29	12	29	-
ERWERBSTÄTIGE AM WOHNORT	1573	929	.	.	Wals-Siezenheim	28	19	28	-
Nichtpendler	168	67	.	.	St.Johann/Pong.	53	39	51	2
Gemeinde-Binnenpendler	221	117	221	-	in anderes Bundesland	55	42	12	43
AUSPENDLER	1184	745	1106	78	OBERÖSTERREICH	23	20	11	12
in and. Gemeinde des Pol.Bez.	708	445	704	4	ins Ausland	19	12	6	13
Abtenau	20	11	20	-	EINPENDLER	730	447	655	75
Golling an der Salzach	35	24	35	-	aus and. Gemeinde des Pol.Bez.	487	289	480	7
Hallein	462	306	462	-	Abtenau	90	56	89	1
Kuchl	50	32	50	-	Adnet	35	24	35	-
Oberalm	61	30	60	1	Hallein	78	47	76	2
Puch bei Hallein	38	24	38	-	Kuchl	118	59	118	-
in and. Pol.Bez. des Bundesl.	385	242	368	17	Scheffau am Tennengebirge	93	50	91	2
Salzburg(Stadt)	242	150	240	2	St.Koloman	20	14	20	-
Salzburg-Umgeb.	108	69	100	8	aus and. Pol.Bez. des Bundesl.	191	125	171	20
Anif	20	9	20	-	Salzburg(Stadt)	29	16	25	4
Wals-Siezenheim	32	22	30	2	Salzburg-Umgeb.	21	15	21	-
St.Johann/Pong.	28	20	21	7	St.Johann/Pong.	131	86	123	8
in anderes Bundesland	61	41	17	44	Bischofshofen	28	19	27	1
OBERÖSTERREICH	27	21	14	13	Werfen	32	18	31	1
ins Ausland	30	17	17	13	aus anderem Bundesland	52	33	4	48
EINPENDLER	397	272	368	29	WIEN	20	11	-	20
aus and. Gemeinde des Pol.Bez.	272	175	269	3	ERWERBSTÄTIGE AM ARBEITSORT	1355	761	.	.
Hallein	104	58	102	2	<i>Index des Pendlersaldos</i>	77,2	74,2	.	.
Krispl	29	16	29	-	<i>Index der Pendlermobilität</i>	106,0	113,0	.	.
Kuchl	41	28	41	-	<b>05 HALLEIN</b>				
Oberalm	31	20	31	-	ERWERBSTÄTIGE AM WOHNORT	8835	4698	.	.
Puch bei Hallein	25	21	25	-	Nichtpendler	464	241	.	.
aus and. Pol.Bez. des Bundesl.	95	76	94	1	Gemeinde-Binnenpendler	3273	1678	3273	-
Salzburg(Stadt)	45	33	45	-	AUSPENDLER	5098	2779	4773	325
Salzburg-Umgeb.	28	22	27	1	in and. Gemeinde des Pol.Bez.	778	409	770	8
aus anderem Bundesland	30	21	5	25	Adnet	104	58	102	2
ERWERBSTÄTIGE AM ARBEITSORT	786	456	.	.	Golling an der Salzach	78	47	76	2
<i>Index des Pendlersaldos</i>	50,0	49,1	.	.	Kuchl	107	72	106	1
<i>Index der Pendlermobilität</i>	100,5	109,5	.	.	Oberalm	252	102	251	1
<b>03 ANNABERG-LUNGÖTZ</b>					Puch bei Hallein	94	64	94	-
ERWERBSTÄTIGE AM WOHNORT	1007	638	.	.	Vigaun	94	30	93	1
Nichtpendler	102	44	.	.	in and. Pol.Bez. des Bundesl.	3889	2077	3831	58
Gemeinde-Binnenpendler	404	265	404	-	Salzburg(Stadt)	2521	1253	2495	26
AUSPENDLER	501	329	433	68	Salzburg-Umgeb.	1257	749	1243	14
in and. Gemeinde des Pol.Bez.	221	134	214	7	Anif	392	215	389	3
Abtenau	155	95	154	1	Bergheim	132	74	131	1
Hallein	38	19	36	2	Elsbethen	53	42	51	2
in and. Pol.Bez. des Bundesl.	233	166	210	23	Eugendorf	38	27	38	-
Salzburg(Stadt)	93	67	80	13	Grödig	252	133	251	1
Salzburg-Umgeb.	32	25	27	5	Thalgau	33	22	33	-
St.Johann/Pong.	107	73	102	5	Wals-Siezenheim	243	163	240	3
St.Martin a.Tennengebirge	25	17	24	1	St.Johann/Pong.	78	57	70	8
in anderes Bundesland	18	10	7	11	Bischofshofen	27	18	27	-
ins Ausland	29	19	2	27	St.Johann im Pongau	26	21	24	2
EINPENDLER	312	223	280	32	Zell am See	23	11	18	5
aus and. Gemeinde des Pol.Bez.	103	69	99	4	in anderes Bundesland	265	204	73	192
Abtenau	48	35	48	-	OBERÖSTERREICH	106	87	65	41
aus and. Pol.Bez. des Bundesl.	185	133	177	8	WIEN	86	58	-	86
St.Johann/Pong.	164	118	160	4	ins Ausland	166	89	99	67
St.Martin a.Tennengebirge	105	65	104	1					

502 POL.BEZ.: HALLEIN

**Tabelle 1: Erwerbstätige nach Wohngemeinden, Arbeitsgemeinden und Geschlecht bzw. Pendelfrequenz**

Wohngemeinde, Arbeitsgemeinde	Insgesamt	dar.: männlich	Tagespendler	Nicht-tagespendler	Wohngemeinde, Arbeitsgemeinde	Insgesamt	dar.: männlich	Tagespendler	Nicht-tagespendler
<b>502 POL.BEZ.: HALLEIN</b>									
<b>05 HALLEIN (Forts.)</b>					<b>07 KUCHL (Forts.)</b>				
EINPENDLER	5191	3370	4841	350	Hallein	618	408	616	2
aus and. Gemeinde des Pol.Bez.	3096	1973	3081	15	Oberalm	36	20	35	1
Abtenau	158	105	154	4	Puch bei Hallein	44	25	44	-
Adnet	462	306	462	-	Vigaun	37	9	36	1
Annaberg-Lungötz	38	19	36	2	in and. Pol.Bez. des Bundesl.	909	532	881	28
Golling an der Salzach	252	173	250	2	Salzburg(Stadt)	554	291	542	12
Krispl	133	85	132	1	Salzburg-Umgeb.	278	187	272	6
Kuchl	618	408	616	2	Anif	75	50	75	-
Oberalm	458	258	456	2	Bergheim	22	10	20	2
Puch bei Hallein	281	156	280	1	Elsbethen	21	19	20	1
Rußbach am Paß Gschütt	25	19	25	-	Grödig	36	20	36	-
Scheffau am Tennengebirge	89	54	89	-	Wals-Siezenheim	70	49	69	1
St.Koloman	240	158	240	-	St.Johann/Pong.	63	44	56	7
Vigaun	342	232	341	1	St.Johann im Pongau	22	17	21	1
aus and. Pol.Bez. des Bundesl.	1747	1139	1671	76	in anderes Bundesland	72	54	10	62
Salzburg(Stadt)	735	464	722	13	OBERÖSTERREICH	26	22	7	19
Salzburg-Umgeb.	588	384	578	10	ins Ausland	37	27	17	20
Anif	86	44	85	1	EINPENDLER	841	580	768	73
Ebenau	20	16	19	1	aus and. Gemeinde des Pol.Bez.	507	330	503	4
Elsbethen	78	51	75	3	Abtenau	33	21	33	-
Eugendorf	21	12	21	-	Adnet	50	32	50	-
Grödig	105	64	102	3	Golling an der Salzach	136	84	135	1
Seekirchen am Wallersee	23	19	23	-	Hallein	107	72	106	1
Wals-Siezenheim	60	43	60	-	Puch bei Hallein	28	17	27	1
St.Johann/Pong.	329	220	313	16	Scheffau am Tennengebirge	52	36	52	-
Bischofshofen	79	50	79	-	St.Koloman	43	30	43	-
Pfarrwerfen	27	17	25	2	Vigaun	27	17	26	1
St.Johann im Pongau	43	30	40	3	aus and. Pol.Bez. des Bundesl.	267	195	245	22
Werfen	56	36	55	1	Salzburg(Stadt)	67	48	65	2
Tamsweg	55	42	30	25	Salzburg-Umgeb.	82	62	77	5
Tamsweg	20	19	9	11	St.Johann/Pong.	98	68	91	7
Zell am See	40	29	28	12	Bischofshofen	29	15	28	1
aus anderem Bundesland	348	258	89	259	aus anderem Bundesland	67	55	20	47
KÄRNTEN	32	26	5	27	OBERÖSTERREICH	27	23	20	7
NIEDERÖSTERREICH	23	19	-	23	ERWERBSTÄTIGE AM ARBEITSORT	1823	1083	.	.
OBERÖSTERREICH	116	82	72	44	<i>Index des Pendlersaldos</i>	61,4	63,2	.	.
Braunau/Inn	24	20	22	2	<i>Index der Pendlermobilität</i>	95,3	104,5	.	.
Gmunden	27	17	24	3	<b>08 OBERALM</b>				
STEIERMARK	56	47	7	49	ERWERBSTÄTIGE AM WOHNORT	1758	971	.	.
Liezen	20	16	7	13	Nichtpendler	125	63	.	.
TIROL	32	23	5	27	Gemeinde-Binnenpendler	196	73	196	-
WIEN	82	57	-	82	AUSPENDLER	1437	835	1349	88
ERWERBSTÄTIGE AM ARBEITSORT	8928	5289	.	.	in and. Gemeinde des Pol.Bez.	589	331	586	3
<i>Index des Pendlersaldos</i>	101,1	112,6	.	.	Adnet	31	20	31	-
<i>Index der Pendlermobilität</i>	116,5	130,9	.	.	Hallein	458	258	456	2
<b>06 KRISPL</b>					Puch bei Hallein	33	14	33	-
ERWERBSTÄTIGE AM WOHNORT	429	256	.	.	in and. Pol.Bez. des Bundesl.	758	444	744	14
Nichtpendler	77	33	.	.	Salzburg(Stadt)	522	288	517	5
Gemeinde-Binnenpendler	50	30	50	-	Salzburg-Umgeb.	203	130	201	2
AUSPENDLER	302	193	292	10	Anif	44	28	43	1
in and. Gemeinde des Pol.Bez.	192	119	191	1	Elsbethen	25	12	25	-
Adnet	29	16	29	-	Grödig	29	20	29	-
Hallein	133	85	132	1	Wals-Siezenheim	41	27	40	1
in and. Pol.Bez. des Bundesl.	98	63	96	2	in anderes Bundesland	56	39	7	49
Salzburg(Stadt)	55	32	55	-	ins Ausland	34	21	12	22
Salzburg-Umgeb.	38	26	37	1	EINPENDLER	736	362	681	55
in anderes Bundesland	8	7	3	5	aus and. Gemeinde des Pol.Bez.	505	225	500	5
ins Ausland	4	4	2	2	Adnet	61	30	60	1
EINPENDLER	45	32	39	6	Golling an der Salzach	26	13	26	-
aus and. Gemeinde des Pol.Bez.	38	26	38	-	Hallein	252	102	251	1
aus and. Pol.Bez. des Bundesl.	1	1	1	-	Kuchl	36	20	35	1
aus anderem Bundesland	6	5	-	6	Puch bei Hallein	70	28	69	1
ERWERBSTÄTIGE AM ARBEITSORT	172	95	.	.	aus and. Pol.Bez. des Bundesl.	183	109	174	9
<i>Index des Pendlersaldos</i>	40,1	37,1	.	.	Salzburg(Stadt)	79	47	77	2
<i>Index der Pendlermobilität</i>	80,9	87,9	.	.	Salzburg-Umgeb.	47	25	47	-
<b>07 KUCHL</b>					St.Johann/Pong.	50	34	46	4
ERWERBSTÄTIGE AM WOHNORT	2970	1713	.	.	aus anderem Bundesland	48	28	7	41
Nichtpendler	283	134	.	.	WIEN	22	11	-	22
Gemeinde-Binnenpendler	699	369	699	-	ERWERBSTÄTIGE AM ARBEITSORT	1057	498	.	.
AUSPENDLER	1988	1210	1873	115	<i>Index des Pendlersaldos</i>	60,1	51,3	.	.
in and. Gemeinde des Pol.Bez.	970	597	965	5	<i>Index der Pendlermobilität</i>	123,6	123,3	.	.
Abtenau	40	24	40	-	<b>09 PUCH BEI HALLEIN</b>				
Adnet	41	28	41	-	ERWERBSTÄTIGE AM WOHNORT	1929	1070	.	.
Golling an der Salzach	118	59	118	-	Nichtpendler	142	68	.	.

**Tabelle 1: Erwerbstätige nach Wohngemeinden, Arbeitsgemeinden und Geschlecht bzw. Pendelfrequenz**

Wohngemeinde, Arbeitsgemeinde	Insgesamt	dar.: männlich	Tagespendler	Nicht-tagespendler	Wohngemeinde, Arbeitsgemeinde	Insgesamt	dar.: männlich	Tagespendler	Nicht-tagespendler
<b>502 POL.BEZ.: HALLEIN</b>									
<b>09 PUCH BEI HALLEIN (Forts.)</b>					<b>12 SCHEFFAU AM TENNENGEIRG (Forts.)</b>				
Gemeinde-Binnenpendler	214	104	214	-	EINPENDLER	102	78	83	19
AUSPENDLER	1573	898	1486	87	aus and. Gemeinde des Pol.Bez.	46	32	45	1
in and. Gemeinde des Pol.Bez.	449	250	446	3	aus and. Pol.Bez. des Bundesl.	37	31	35	2
Adnet	25	21	25	-	St.Johann/Pong.	22	18	22	-
Hallein	281	156	280	1	aus anderem Bundesland	19	15	3	16
Kuchl	28	17	27	1	ERWERBSTÄTIGE AM ARBEITSORT	232	136	.	.
Oberalm	70	28	69	1	Index des Pendlersaldos	37,1	35,8	.	.
in and. Pol.Bez. des Bundesl.	1034	584	1018	16	Index der Pendlermobilität	95,5	105,3	.	.
Salzburg(Stadt)	759	397	752	7	<b>11 ST.KOLOMAN</b>				
Salzburg-Umgeb.	239	164	238	1	ERWERBSTÄTIGE AM WOHNORT	768	439	.	.
Anif	54	34	54	-	Nichtpendler	131	47	.	.
Elsbethen	44	30	44	-	Gemeinde-Binnenpendler	64	28	64	-
Grödig	26	16	26	-	AUSPENDLER	573	364	538	35
Wals-Siezenheim	64	48	63	1	in and. Gemeinde des Pol.Bez.	374	247	371	3
St.Johann/Pong.	25	16	22	3	Golling an der Salzach	20	14	20	-
in anderes Bundesland	63	44	11	52	Hallein	240	158	240	-
OBERÖSTERREICH	21	14	10	11	Kuchl	43	30	43	-
WIEN	21	18	-	21	in and. Pol.Bez. des Bundesl.	172	104	162	10
ins Ausland	27	20	11	16	Salzburg(Stadt)	106	57	104	2
EINPENDLER	484	312	427	57	Salzburg-Umgeb.	50	38	49	1
aus and. Gemeinde des Pol.Bez.	259	161	257	2	in anderes Bundesland	14	7	1	13
Adnet	38	24	38	-	ins Ausland	13	6	4	9
Hallein	94	64	94	-	EINPENDLER	54	43	45	9
Kuchl	44	25	44	-	aus and. Gemeinde des Pol.Bez.	39	29	37	2
Oberalm	33	14	33	-	aus and. Pol.Bez. des Bundesl.	9	8	7	2
aus and. Pol.Bez. des Bundesl.	169	114	160	9	aus anderem Bundesland	6	6	1	5
Salzburg(Stadt)	77	50	76	1	ERWERBSTÄTIGE AM ARBEITSORT	249	118	.	.
Salzburg-Umgeb.	56	42	56	-	Index des Pendlersaldos	32,4	26,9	.	.
St.Johann/Pong.	26	14	24	2	Index der Pendlermobilität	81,6	92,7	.	.
aus anderem Bundesland	56	37	10	46	<b>13 VIGAUN</b>				
ERWERBSTÄTIGE AM ARBEITSORT	840	484	.	.	ERWERBSTÄTIGE AM WOHNORT	949	556	.	.
Index des Pendlersaldos	43,5	45,2	.	.	Nichtpendler	105	39	.	.
Index der Pendlermobilität	106,6	113,1	.	.	Gemeinde-Binnenpendler	93	33	93	-
<b>10 RUSSBACH AM PASS GSCHÜTT</b>					AUSPENDLER	751	484	693	58
ERWERBSTÄTIGE AM WOHNORT	368	241	.	.	in and. Gemeinde des Pol.Bez.	423	284	419	4
Nichtpendler	46	20	.	.	Hallein	342	232	341	1
Gemeinde-Binnenpendler	85	50	85	-	Kuchl	27	17	26	1
AUSPENDLER	237	171	220	17	in and. Pol.Bez. des Bundesl.	279	161	266	13
in and. Gemeinde des Pol.Bez.	154	107	151	3	Salzburg(Stadt)	170	89	166	4
Abtenau	97	65	97	-	Salzburg-Umgeb.	83	54	81	2
Hallein	25	19	25	-	Wals-Siezenheim	30	20	29	1
in and. Pol.Bez. des Bundesl.	51	42	50	1	St.Johann/Pong.	20	12	13	7
Salzburg(Stadt)	31	24	31	-	in anderes Bundesland	33	27	5	28
in anderes Bundesland	28	19	19	9	ins Ausland	16	12	3	13
OBERÖSTERREICH	22	15	19	3	EINPENDLER	323	107	297	26
ins Ausland	4	3	-	4	aus and. Gemeinde des Pol.Bez.	232	71	226	6
EINPENDLER	80	53	72	8	Hallein	94	30	93	1
aus and. Gemeinde des Pol.Bez.	62	41	60	2	Kuchl	37	9	36	1
Abtenau	50	32	50	-	aus and. Pol.Bez. des Bundesl.	74	31	69	5
aus and. Pol.Bez. des Bundesl.	1	1	1	-	Salzburg(Stadt)	35	18	33	2
aus anderem Bundesland	17	11	11	6	St.Johann/Pong.	21	5	20	1
ERWERBSTÄTIGE AM ARBEITSORT	211	123	.	.	aus anderem Bundesland	17	5	2	15
Index des Pendlersaldos	57,3	51,0	.	.	ERWERBSTÄTIGE AM ARBEITSORT	521	179	.	.
Index der Pendlermobilität	86,1	92,9	.	.	Index des Pendlersaldos	54,9	32,2	.	.
<b>12 SCHEFFAU AM TENNENGEIRG</b>					Index der Pendlermobilität	113,2	106,3	.	.
ERWERBSTÄTIGE AM WOHNORT	625	380	.	.	<b>503 POL.BEZ.: SALZBURG-UMGEB.</b>				
Nichtpendler	79	36	.	.	ERWERBSTÄTIGE AM WOHNORT	66592	37436	.	.
Gemeinde-Binnenpendler	51	22	51	-	Nichtpendler	6885	3640	.	.
AUSPENDLER	495	322	464	31	Gemeinde-Binnenpendler	12695	6088	12695	-
in and. Gemeinde des Pol.Bez.	320	201	318	2	AUSPENDLER	47012	27708	44173	2839
Abtenau	65	48	65	-	in and. Gemeinde des Pol.Bez.	15182	9290	14910	272
Golling an der Salzach	93	50	91	2	in and. Pol.Bez. des Bundesl.	26332	14814	25845	487
Hallein	89	54	89	-	in anderes Bundesland	3962	2678	2462	1500
Kuchl	52	36	52	-	ins Ausland	1536	926	956	580
in and. Pol.Bez. des Bundesl.	150	103	142	8	EINPENDLER	39213	25953	34919	4294
Salzburg(Stadt)	93	60	89	4	aus and. Gemeinde des Pol.Bez.	15182	9290	14910	272
Salzburg-Umgeb.	30	24	29	1	aus and. Pol.Bez. des Bundesl.	13998	9366	13263	735
St.Johann/Pong.	20	13	19	1					
in anderes Bundesland	15	11	1	14					
ins Ausland	10	7	3	7					

**Tabelle 1: Erwerbstätige nach Wohngemeinden, Arbeitsgemeinden und Geschlecht bzw. Pendelfrequenz**

Wohngemeinde, Arbeitsgemeinde	Insge- samt	dar.: männ- lich	Tages- pendler	Nicht- tages- pendler	Wohngemeinde, Arbeitsgemeinde	Insge- samt	dar.: männ- lich	Tages- pendler	Nicht- tages- pendler
<b>503 POL.BEZ.: SALZBURG-UMGEB. (Forts.)</b>					<b>02 ANTHERING (Forts.)</b>				
aus anderem Bundesland	10033	7297	6746	3287	ERWERBSTÄTIGE AM ARBEITSORT	640	339	.	.
<b>ERWERBSTÄTIGE AM ARBEITSORT</b>	<b>58793</b>	<b>35681</b>	.	.	<i>Index des Pendlersaldos</i>	<i>39,3</i>	<i>37,1</i>	.	.
<i>Index des Pendlersaldos</i>	<i>88,3</i>	<i>95,3</i>	.	.	<i>Index der Pendlermobilität</i>	<i>91,0</i>	<i>97,3</i>	.	.
<i>Index der Pendlermobilität</i>	<i>129,5</i>	<i>143,3</i>	.	.	<b>03 BERGHEIM</b>				
<b>01 ANIF</b>					ERWERBSTÄTIGE AM WOHNORT	2413	1333	.	.
ERWERBSTÄTIGE AM WOHNORT	1928	1042	.	.	Nichtpendler	217	121	.	.
Nichtpendler	175	95	.	.	Gemeinde-Binnenpendler	408	184	408	.
Gemeinde-Binnenpendler	279	124	279	.	AUSPENDLER	1788	1028	1672	116
AUSPENDLER	1474	823	1370	104	in and. Gemeinde des Pol.Bez.	366	245	361	5
in and. Gemeinde des Pol.Bez.	347	206	343	4	Anif	24	20	23	1
Bergheim	29	17	29	-	Anthering	23	15	23	-
Grödig	132	82	132	-	Elixhausen	22	15	22	-
Wals-Siezenheim	75	43	72	3	Eugendorf	20	11	20	-
in and. Pol.Bez. des Bundesl.	995	528	987	8	Hallwang	32	18	32	-
Salzburg(Stadt)	871	462	866	5	Oberndorf bei Salzburg	21	14	20	1
Hallein	103	52	101	2	Wals-Siezenheim	87	62	85	2
Hallein	86	44	85	1	in and. Pol.Bez. des Bundesl.	1268	686	1244	24
St.Johann/Pong.	20	13	20	-	Salzburg(Stadt)	1212	644	1195	17
in anderes Bundesland	82	58	15	67	Hallein	31	24	31	-
OBERÖSTERREICH	20	14	14	6	in anderes Bundesland	99	68	40	59
WIEN	37	27	-	37	OBERÖSTERREICH	48	32	38	10
ins Ausland	50	31	25	25	WIEN	23	17	-	23
EINPENDLER	2271	1416	2074	197	ins Ausland	55	29	27	28
aus and. Gemeinde des Pol.Bez.	487	281	477	10	EINPENDLER	4241	2617	3925	316
Bergheim	24	20	23	1	aus and. Gemeinde des Pol.Bez.	1640	963	1623	17
Elsbethen	48	31	45	3	Anif	29	17	29	-
Grödig	176	77	175	1	Anthering	154	74	154	-
Seekirchen am Wallersee	31	16	30	1	Berndorf bei Salzburg	32	14	32	-
Wals-Siezenheim	53	33	53	-	Bürmoos	63	36	62	1
aus and. Pol.Bez. des Bundesl.	1589	999	1520	69	Dorfbeuern	23	17	22	1
Salzburg(Stadt)	702	440	685	17	Elixhausen	95	53	94	1
Hallein	676	386	670	6	Elsbethen	23	15	23	-
Adnet	20	9	20	-	Eugendorf	67	39	66	1
Golling an der Salzach	29	12	29	-	Faistenau	25	18	24	1
Hallein	392	215	389	3	Grödig	62	35	62	-
Kuchl	75	50	75	-	Hallwang	49	30	49	-
Oberalm	44	28	43	1	Henndorf am Wallersee	69	41	68	1
Puch bei Hallein	54	34	54	-	Hof bei Salzburg	32	25	30	2
St.Johann/Pong.	131	110	115	16	Koppl	26	20	26	-
St.Johann im Pongau	20	19	18	2	Lamprechtshausen	54	27	53	1
Tamsweg	32	23	11	21	Mattsee	49	25	48	1
Zell am See	48	40	39	9	Neumarkt am Wallersee	35	25	35	-
aus anderem Bundesland	195	136	77	118	Nußdorf am Haunsberg	58	34	57	1
OBERÖSTERREICH	112	77	74	38	Oberndorf bei Salzburg	97	62	97	-
Braunau/Inn	38	19	29	9	Obertrum am See	110	61	110	-
Vöcklabruck	32	26	28	4	Seeham	35	20	34	1
STEIERMARK	30	25	2	28	Seekirchen am Wallersee	116	64	115	1
WIEN	22	15	-	22	St.Georgen bei Salzburg	42	24	41	1
ERWERBSTÄTIGE AM ARBEITSORT	2725	1635	.	.	Straßwalchen	42	25	42	-
<i>Index des Pendlersaldos</i>	<i>141,3</i>	<i>156,9</i>	.	.	Thalgau	49	28	47	2
<i>Index der Pendlermobilität</i>	<i>194,2</i>	<i>214,9</i>	.	.	Wals-Siezenheim	98	59	98	-
<b>02 ANTHERING</b>					aus and. Pol.Bez. des Bundesl.	1879	1136	1830	49
ERWERBSTÄTIGE AM WOHNORT	1630	914	.	.	Salzburg(Stadt)	1536	901	1517	19
Nichtpendler	206	117	.	.	Hallein	213	124	210	3
Gemeinde-Binnenpendler	187	65	187	-	Hallein	132	74	131	1
AUSPENDLER	1237	732	1182	55	Kuchl	22	10	20	2
in and. Gemeinde des Pol.Bez.	379	222	374	5	St.Johann/Pong.	65	56	63	2
Bergheim	154	74	154	-	Tamsweg	32	27	11	21
Oberndorf bei Salzburg	42	19	42	-	Zell am See	33	28	29	4
Wals-Siezenheim	59	43	57	2	aus anderem Bundesland	722	518	472	250
in and. Pol.Bez. des Bundesl.	785	470	775	10	KÄRNTEN	32	30	4	28
Salzburg(Stadt)	758	451	749	9	NIEDERÖSTERREICH	27	25	1	26
in anderes Bundesland	47	30	16	31	OBERÖSTERREICH	512	345	453	59
OBERÖSTERREICH	20	15	15	5	Braunau/Inn	279	174	270	9
ins Ausland	26	10	17	9	Eggelsberg	22	12	21	1
EINPENDLER	247	157	222	25	Lengau	23	15	23	-
aus and. Gemeinde des Pol.Bez.	131	80	129	2	Lochen	27	15	27	-
Bergheim	23	15	23	-	Palting	22	9	22	-
aus and. Pol.Bez. des Bundesl.	71	49	68	3	St.Pantaleon	27	16	27	-
Salzburg(Stadt)	59	41	57	2	Gmunden	35	21	30	5
aus anderem Bundesland	45	28	25	20	Ried/Innkreis	23	18	17	6
OBERÖSTERREICH	28	15	22	6	Vöcklabruck	112	74	108	4
ERWERBSTÄTIGE AM ARBEITSORT	4866	2922	.	.	STEIERMARK	56	48	10	46
<i>Index des Pendlersaldos</i>	<i>201,7</i>	<i>219,2</i>	.	.	Liezen	21	20	10	11
<i>Index der Pendlermobilität</i>	<i>249,9</i>	<i>273,4</i>	.	.	TIROL	44	34	4	40
					WIEN	33	24	-	33



**Tabelle 1: Erwerbstätige nach Wohngemeinden, Arbeitsgemeinden und Geschlecht bzw. Pendelfrequenz**

Wohngemeinde, Arbeitsgemeinde	Insgesamt	dar.: männlich	Tagespendler	Nicht-tagespendler	Wohngemeinde, Arbeitsgemeinde	Insgesamt	dar.: männlich	Tagespendler	Nicht-tagespendler
<b>503 POL.BEZ.: SALZBURG-UMGEB.</b>									
<b>04 BERNDORF BEI SALZBURG</b>					<b>06 DORFBEUERN (Forts.)</b>				
ERWERBSTÄTIGE AM WOHNORT	819	465	.	.	Nußdorf am Haunsberg	43	30	42	1
Nichtpendler	135	65	.	.	Oberndorf bei Salzburg	38	12	37	1
Gemeinde-Binnenpendler	104	48	104	-	Wals-Siezenheim	25	17	25	-
AUSPENDLER	580	352	547	33	in and. Pol.Bez. des Bundesl.	175	98	167	8
in and. Gemeinde des Pol.Bez.	268	163	265	3	Salzburg(Stadt)	170	93	165	5
Bergheim	32	14	32	-	in anderes Bundesland	51	32	42	9
Eugendorf	29	24	29	-	OBERÖSTERREICH	45	28	42	3
Obertrum am See	23	9	23	-	Braunau/Inn	39	24	39	-
Seekirchen am Wallersee	30	18	30	-	ins Ausland	12	6	5	7
Wals-Siezenheim	44	28	43	1	EINPENDLER	94	44	80	14
in and. Pol.Bez. des Bundesl.	245	143	237	8	aus and. Gemeinde des Pol.Bez.	54	23	50	4
Salzburg(Stadt)	241	140	234	7	aus and. Pol.Bez. des Bundesl.	5	2	3	2
in anderes Bundesland	57	41	39	18	aus anderem Bundesland	35	19	27	8
OBERÖSTERREICH	43	31	37	6	OBERÖSTERREICH	30	15	27	3
Braunau/Inn	36	26	34	2	Braunau/Inn	29	14	27	2
ins Ausland	10	5	6	4	ERWERBSTÄTIGE AM ARBEITSORT	284	123	.	.
EINPENDLER	130	95	113	17	<i>Index des Pendlersaldos</i>	42,6	33,7	.	.
aus and. Gemeinde des Pol.Bez.	72	47	70	2	<i>Index der Pendlermobilität</i>	85,6	90,4	.	.
aus and. Pol.Bez. des Bundesl.	20	17	16	4	<b>07 EBENAU</b>				
aus anderem Bundesland	38	31	27	11	ERWERBSTÄTIGE AM WOHNORT	650	367	.	.
OBERÖSTERREICH	27	21	27	-	Nichtpendler	86	36	.	.
Braunau/Inn	25	19	25	-	Gemeinde-Binnenpendler	93	47	93	-
ERWERBSTÄTIGE AM ARBEITSORT	369	208	.	.	AUSPENDLER	471	284	436	35
<i>Index des Pendlersaldos</i>	45,1	44,7	.	.	in and. Gemeinde des Pol.Bez.	143	79	136	7
<i>Index der Pendlermobilität</i>	86,7	96,1	.	.	Hof bei Salzburg	31	13	31	-
<b>05 BÜRMOOS</b>					Wals-Siezenheim	22	13	20	2
ERWERBSTÄTIGE AM WOHNORT	2065	1190	.	.	in and. Pol.Bez. des Bundesl.	290	183	282	8
Nichtpendler	64	30	.	.	Salzburg(Stadt)	256	154	251	5
Gemeinde-Binnenpendler	488	241	488	-	Hallein	32	27	30	2
AUSPENDLER	1513	919	1460	53	Hallein	20	16	19	1
in and. Gemeinde des Pol.Bez.	547	321	542	5	in anderes Bundesland	18	12	7	11
Bergheim	63	36	62	1	ins Ausland	20	10	11	9
Göming	47	43	47	-	EINPENDLER	96	60	87	9
Lamprechtshausen	118	61	117	1	aus and. Gemeinde des Pol.Bez.	52	37	51	1
Oberndorf bei Salzburg	160	63	159	1	aus and. Pol.Bez. des Bundesl.	35	20	33	2
St.Georgen bei Salzburg	48	34	48	-	Salzburg(Stadt)	25	13	24	1
Wals-Siezenheim	45	40	44	1	aus anderem Bundesland	9	3	3	6
in and. Pol.Bez. des Bundesl.	769	457	762	7	ERWERBSTÄTIGE AM ARBEITSORT	275	143	.	.
Salzburg(Stadt)	748	443	743	5	<i>Index des Pendlersaldos</i>	42,3	39,0	.	.
in anderes Bundesland	127	97	97	30	<i>Index der Pendlermobilität</i>	87,2	93,7	.	.
OBERÖSTERREICH	102	79	96	6	<b>08 ELIXHAUSEN</b>				
Braunau/Inn	89	68	88	1	ERWERBSTÄTIGE AM WOHNORT	1342	750	.	.
St.Pantaleon	22	19	22	1	Nichtpendler	129	66	.	.
ins Ausland	70	44	59	11	Gemeinde-Binnenpendler	174	89	174	-
EINPENDLER	907	586	861	46	AUSPENDLER	1039	595	969	70
aus and. Gemeinde des Pol.Bez.	439	281	434	5	in and. Gemeinde des Pol.Bez.	310	176	304	6
Dorfbeuern	21	14	21	-	Bergheim	95	53	94	1
Lamprechtshausen	141	84	140	1	Eugendorf	23	16	23	-
Oberndorf bei Salzburg	67	45	67	-	Hallwang	23	11	22	1
St.Georgen bei Salzburg	108	72	108	-	Seekirchen am Wallersee	20	14	19	1
aus and. Pol.Bez. des Bundesl.	94	71	87	7	Wals-Siezenheim	56	33	54	2
Salzburg(Stadt)	79	61	77	2	in and. Pol.Bez. des Bundesl.	648	363	634	14
aus anderem Bundesland	374	234	340	34	Salzburg(Stadt)	623	345	612	11
OBERÖSTERREICH	346	214	338	8	in anderes Bundesland	46	34	12	34
Braunau/Inn	328	207	328	-	ins Ausland	35	22	19	16
Eggelsberg	37	22	37	-	EINPENDLER	462	327	417	45
Feldkirchen b.Mattighofen	22	13	22	-	aus and. Gemeinde des Pol.Bez.	254	179	248	6
Moosdorf	32	16	32	-	Bergheim	22	15	22	-
Ostermiething	39	26	39	-	Obertrum am See	30	18	30	-
St.Pantaleon	123	73	123	-	Seekirchen am Wallersee	60	41	58	2
ERWERBSTÄTIGE AM ARBEITSORT	1459	857	.	.	aus and. Pol.Bez. des Bundesl.	123	87	117	6
<i>Index des Pendlersaldos</i>	70,7	72,0	.	.	Salzburg(Stadt)	98	72	96	2
<i>Index der Pendlermobilität</i>	117,2	126,5	.	.	aus anderem Bundesland	85	61	52	33
<b>06 DORFBEUERN</b>					OBERÖSTERREICH	58	36	49	9
ERWERBSTÄTIGE AM WOHNORT	667	365	.	.	Braunau/Inn	37	20	35	2
Nichtpendler	99	55	.	.	ERWERBSTÄTIGE AM ARBEITSORT	765	482	.	.
Gemeinde-Binnenpendler	91	24	91	-	<i>Index des Pendlersaldos</i>	57,0	64,3	.	.
AUSPENDLER	477	286	448	29	<i>Index der Pendlermobilität</i>	111,8	122,9	.	.
in and. Gemeinde des Pol.Bez.	239	150	234	5					
Bergheim	23	17	22	1					
Bürmoos	21	14	21	-					
Lamprechtshausen	23	15	23	-					

**Tabelle 1: Erwerbstätige nach Wohngemeinden, Arbeitsgemeinden und Geschlecht bzw. Pendelfrequenz**

Wohngemeinde, Arbeitsgemeinde	Insge- samt	dar.: männ- lich	Tages- pendler	Nicht- tages- pendler	Wohngemeinde, Arbeitsgemeinde	Insge- samt	dar.: männ- lich	Tages- pendler	Nicht- tages- pendler
<b>503 POL.BEZ.: SALZBURG-UMGEB.</b>									
<b>09 ELSBETHEN</b>					<b>10 EUGENDORF (Forts.)</b>				
ERWERBSTÄTIGE AM WOHNORT	2524	1370	.	.	Seekirchen am Wallersee	204	100	202	2
Nichtpendler	190	104	.	.	Straßwalchen	93	45	90	3
Gemeinde-Binnenpendler	223	115	223	-	Thalgau	116	48	116	-
AUSPENDLER	2111	1151	1967	144	Wals-Siezenheim	34	23	34	-
in and. Gemeinde des Pol.Bez.	394	264	382	12	aus and. Pol.Bez. des Bundesl.	577	380	550	27
Anif	48	31	45	3	Salzburg(Stadt)	462	294	452	10
Bergheim	23	15	23	-	Hallein	68	50	67	1
Grödig	39	20	39	-	Hallein	38	27	38	-
Wals-Siezenheim	169	132	166	3	St.Johann/Pong.	24	17	20	4
in and. Pol.Bez. des Bundesl.	1561	779	1532	29	aus anderem Bundesland	554	370	364	190
Salzburg(Stadt)	1428	697	1408	20	KÄRNTEN	26	23	4	22
Hallein	112	64	109	3	NIEDERÖSTERREICH	31	27	3	28
Hallein	78	51	75	3	OBERÖSTERREICH	388	226	350	38
in anderes Bundesland	114	79	32	82	Braunau/Inn	167	90	166	1
OBERÖSTERREICH	43	29	32	11	Lengau	51	18	50	1
WIEN	38	26	-	38	Lochen	26	15	26	-
ins Ausland	42	29	21	21	Vöcklabruck	152	77	148	4
EINPENDLER	911	701	788	123	Mondsee	23	8	23	-
aus and. Gemeinde des Pol.Bez.	215	173	207	8	Tiefgraben	25	8	25	-
Grödig	24	18	24	-	STEIERMARK	40	33	7	33
Seekirchen am Wallersee	23	17	23	-	TIROL	40	35	-	40
aus and. Pol.Bez. des Bundesl.	578	428	525	53	ERWERBSTÄTIGE AM ARBEITSORT	3231	1765	.	.
Salzburg(Stadt)	316	224	307	9	Index des Pendlersaldos	105,1	104,0	.	.
Hallein	198	149	190	8	Index der Pendlermobilität	147,5	158,3	.	.
Hallein	53	42	51	2	<b>11 FAISTENAU</b>				
Kuchl	21	19	20	1	ERWERBSTÄTIGE AM WOHNORT	1372	819	.	.
Oberalm	25	12	25	-	Nichtpendler	190	86	.	.
Puch bei Hallein	44	30	44	-	Gemeinde-Binnenpendler	210	99	210	-
St.Johann/Pong.	27	21	19	8	AUSPENDLER	972	634	909	63
Zell am See	22	19	8	14	in and. Gemeinde des Pol.Bez.	297	213	288	9
aus anderem Bundesland	118	100	56	62	Bergheim	25	18	24	1
OBERÖSTERREICH	74	63	52	22	Eugendorf	26	13	26	-
Vöcklabruck	27	25	23	4	Hof bei Salzburg	65	42	63	2
ERWERBSTÄTIGE AM ARBEITSORT	1324	920	.	.	Thalgau	35	31	35	-
Index des Pendlersaldos	52,5	67,2	.	.	Wals-Siezenheim	51	39	49	2
Index der Pendlermobilität	119,7	135,2	.	.	in and. Pol.Bez. des Bundesl.	593	368	578	15
<b>10 EUGENDORF</b>					Salzburg(Stadt)	567	346	560	7
ERWERBSTÄTIGE AM WOHNORT	3075	1697	.	.	in anderes Bundesland	56	31	28	28
Nichtpendler	300	153	.	.	OBERÖSTERREICH	37	22	28	9
Gemeinde-Binnenpendler	585	235	585	-	ins Ausland	26	22	15	11
AUSPENDLER	2190	1309	2054	136	EINPENDLER	162	107	140	22
in and. Gemeinde des Pol.Bez.	684	429	677	7	aus and. Gemeinde des Pol.Bez.	98	61	95	3
Bergheim	67	39	66	1	aus and. Pol.Bez. des Bundesl.	32	22	30	2
Hallwang	62	26	62	-	aus anderem Bundesland	32	24	15	17
Henndorf am Wallersee	41	22	41	-	OBERÖSTERREICH	21	16	14	7
Neumarkt am Wallersee	29	20	29	-	ERWERBSTÄTIGE AM ARBEITSORT	562	292	.	.
Obertrum am See	21	14	21	-	Index des Pendlersaldos	41,0	35,7	.	.
Seekirchen am Wallersee	88	47	88	-	Index der Pendlermobilität	82,7	90,5	.	.
Straßwalchen	52	40	52	-	<b>12 FUSCHL AM SEE</b>				
Thalgau	68	49	67	1	ERWERBSTÄTIGE AM WOHNORT	652	357	.	.
Wals-Siezenheim	124	80	122	2	Nichtpendler	107	46	.	.
in and. Pol.Bez. des Bundesl.	1294	743	1275	19	Gemeinde-Binnenpendler	114	53	114	-
Salzburg(Stadt)	1242	713	1231	11	AUSPENDLER	431	258	380	51
Hallein	28	18	28	-	in and. Gemeinde des Pol.Bez.	155	97	147	8
Hallein	21	12	21	-	Hof bei Salzburg	48	29	47	1
in anderes Bundesland	142	98	69	73	St.Gilgen	30	17	28	2
OBERÖSTERREICH	74	51	68	6	in and. Pol.Bez. des Bundesl.	218	128	209	9
Braunau/Inn	28	22	27	1	Salzburg(Stadt)	207	118	202	5
Vöcklabruck	24	12	24	-	in anderes Bundesland	32	17	12	20
WIEN	35	25	-	35	ins Ausland	26	16	12	14
ins Ausland	70	39	33	37	EINPENDLER	274	124	205	69
EINPENDLER	2346	1377	2118	228	aus and. Gemeinde des Pol.Bez.	98	42	93	5
aus and. Gemeinde des Pol.Bez.	1215	627	1204	11	aus and. Pol.Bez. des Bundesl.	81	38	71	10
Bergheim	20	11	20	-	Salzburg(Stadt)	58	28	55	3
Berndorf bei Salzburg	29	24	29	-	aus anderem Bundesland	95	44	41	54
Elixhausen	23	16	23	-	OBERÖSTERREICH	56	26	37	19
Faistenau	26	13	26	-	Vöcklabruck	20	11	17	3
Grödig	20	11	20	-	ERWERBSTÄTIGE AM ARBEITSORT	495	223	.	.
Hallwang	48	25	47	1	Index des Pendlersaldos	75,9	62,5	.	.
Henndorf am Wallersee	127	59	127	-	Index der Pendlermobilität	108,1	107,0	.	.
Hof bei Salzburg	35	19	35	-					
Köstendorf	38	16	38	-					
Koppl	35	15	34	1					
Mattsee	20	15	20	-					
Neumarkt am Wallersee	101	53	100	1					
Obertrum am See	61	25	61	-					
Seeham	24	12	24	-					

**Tabelle 1: Erwerbstätige nach Wohngemeinden, Arbeitsgemeinden und Geschlecht bzw. Pendelfrequenz**

Wohngemeinde, Arbeitsgemeinde	Insgesamt	dar.: männlich	Tagespendler	Nicht-tagespendler	Wohngemeinde, Arbeitsgemeinde	Insgesamt	dar.: männlich	Tagespendler	Nicht-tagespendler
<b>503 POL.BEZ.: SALZBURG-UMGEB.</b>									
<b>13 GÖMING</b>					<b>15 GROSSGMAN</b>				
ERWERBSTÄTIGE AM WOHNORT	297	182	.	.	ERWERBSTÄTIGE AM WOHNORT	1120	618	.	.
Nichtpendler	61	34	.	.	Nichtpendler	86	43	.	.
Gemeinde-Binnenpendler	16	10	16	.	Gemeinde-Binnenpendler	198	84	198	.
AUSPENDLER	220	138	206	14	AUSPENDLER	836	491	762	74
in and. Gemeinde des Pol.Bez.	108	66	106	2	in and. Gemeinde des Pol.Bez.	240	153	231	9
Oberndorf bei Salzburg	49	24	49	.	Wals-Siezenheim	130	82	126	4
in and. Pol.Bez. des Bundesl.	83	53	82	1	in and. Pol.Bez. des Bundesl.	427	242	421	6
Salzburg(Stadt)	82	52	81	1	Salzburg(Stadt)	390	218	386	4
in anderes Bundesland	15	12	6	9	Hallein	21	13	21	.
ins Ausland	14	7	12	2	in anderes Bundesland	52	35	8	44
EINPENDLER	341	292	330	11	ins Ausland	117	61	102	15
aus and. Gemeinde des Pol.Bez.	201	173	198	3	EINPENDLER	415	226	355	60
Bürmoos	47	43	47	.	aus and. Gemeinde des Pol.Bez.	157	78	156	1
Lamprechtshausen	24	20	24	.	Grödig	22	12	22	.
Oberndorf bei Salzburg	65	53	64	1	Wals-Siezenheim	46	25	46	.
St.Georgen bei Salzburg	29	28	29	.	aus and. Pol.Bez. des Bundesl.	197	118	185	12
aus and. Pol.Bez. des Bundesl.	59	49	59	.	Salzburg(Stadt)	151	85	149	2
Salzburg(Stadt)	59	49	59	.	Hallein	22	14	22	.
aus anderem Bundesland	81	70	73	8	aus anderem Bundesland	61	30	14	47
OBERÖSTERREICH	73	64	71	2	WIEN	27	11	.	27
Braunau/Inn	72	64	71	1	ERWERBSTÄTIGE AM ARBEITSORT	699	353	.	.
St.Pantaleon	29	27	29	.	Index des Pendlersaldos	62,4	57,1	.	.
ERWERBSTÄTIGE AM ARBEITSORT	418	336	.	.	Index der Pendlermobilität	111,7	116,0	.	.
Index des Pendlersaldos	140,7	184,6	.	.	<b>16 HALLWANG</b>				
Index der Pendlermobilität	188,9	236,3	.	.	ERWERBSTÄTIGE AM WOHNORT	1643	960	.	.
<b>14 GRÖDIG</b>					Nichtpendler	131	77	.	.
ERWERBSTÄTIGE AM WOHNORT	3339	1788	.	.	Gemeinde-Binnenpendler	163	82	163	.
Nichtpendler	201	108	.	.	AUSPENDLER	1349	801	1267	82
Gemeinde-Binnenpendler	689	322	689	.	in and. Gemeinde des Pol.Bez.	346	210	337	9
AUSPENDLER	2449	1358	2325	124	Bergheim	49	30	49	.
in and. Gemeinde des Pol.Bez.	601	357	594	7	Eugendorf	48	25	47	1
Anif	176	77	175	1	Seekirchen am Wallersee	30	13	28	2
Bergheim	62	35	62	.	Wals-Siezenheim	86	58	84	2
Elsbethen	24	18	24	.	in and. Pol.Bez. des Bundesl.	884	505	872	12
Eugendorf	20	11	20	.	Salzburg(Stadt)	868	492	859	9
Großgmain	22	12	22	.	in anderes Bundesland	71	51	31	40
Wals-Siezenheim	159	116	158	1	OBERÖSTERREICH	35	25	28	7
in and. Pol.Bez. des Bundesl.	1691	899	1665	26	WIEN	21	16	.	21
Salzburg(Stadt)	1504	780	1488	16	ins Ausland	48	35	27	21
Hallein	139	85	136	3	EINPENDLER	1138	739	1032	106
Hallein	105	64	102	3	aus and. Gemeinde des Pol.Bez.	465	285	463	2
St.Johann/Pong.	30	20	27	3	Bergheim	32	18	32	.
in anderes Bundesland	105	73	38	67	Elixhausen	23	11	22	1
OBERÖSTERREICH	52	36	38	14	Eugendorf	62	26	62	.
WIEN	22	17	.	22	Henndorf am Wallersee	21	12	21	.
ins Ausland	52	29	28	24	Neumarkt am Wallersee	27	18	27	.
EINPENDLER	1875	1242	1708	167	Seekirchen am Wallersee	48	29	48	.
aus and. Gemeinde des Pol.Bez.	440	300	435	5	Thalgau	29	15	29	.
Anif	132	82	132	.	Wals-Siezenheim	28	15	28	.
Elsbethen	39	20	39	.	aus and. Pol.Bez. des Bundesl.	472	299	448	24
Seekirchen am Wallersee	24	18	24	.	Salzburg(Stadt)	403	251	399	4
Wals-Siezenheim	47	30	47	.	Hallein	33	25	33	.
aus and. Pol.Bez. des Bundesl.	1194	760	1170	24	aus anderem Bundesland	201	155	121	80
Salzburg(Stadt)	684	450	676	8	OBERÖSTERREICH	137	105	117	20
Hallein	425	245	424	1	Braunau/Inn	58	44	56	2
Hallein	252	133	251	1	Vöcklabruck	43	29	41	2
Kuchl	36	20	36	.	ERWERBSTÄTIGE AM ARBEITSORT	1432	898	.	.
Oberalm	29	20	29	.	Index des Pendlersaldos	87,2	93,5	.	.
Puch bei Hallein	26	16	26	.	Index der Pendlermobilität	151,4	160,4	.	.
St.Johann/Pong.	61	43	57	4	<b>17 HENNDORF AM WALLERSEE</b>				
St.Johann im Pongau	20	17	20	.	ERWERBSTÄTIGE AM WOHNORT	2321	1321	.	.
aus anderem Bundesland	241	182	103	138	Nichtpendler	231	116	.	.
OBERÖSTERREICH	116	87	91	25	Gemeinde-Binnenpendler	365	155	365	.
Braunau/Inn	48	32	41	7	AUSPENDLER	1725	1050	1627	98
Vöcklabruck	21	15	19	2	in and. Gemeinde des Pol.Bez.	715	435	706	9
STEIERMARK	42	31	12	30	Bergheim	69	41	68	1
Liezen	20	18	12	8	Eugendorf	127	59	127	.
TIROL	26	19	.	26	Hallwang	21	12	21	.
ERWERBSTÄTIGE AM ARBEITSORT	2765	1672	.	.	Neumarkt am Wallersee	118	61	118	.
Index des Pendlersaldos	82,8	93,5	.	.	Seekirchen am Wallersee	80	43	80	.
Index der Pendlermobilität	129,5	145,4	.	.	Straßwalchen	62	45	62	.
					Thalgau	33	21	31	2

**Tabelle 1: Erwerbstätige nach Wohngemeinden, Arbeitsgemeinden und Geschlecht bzw. Pendelfrequenz**

Wohngemeinde, Arbeitsgemeinde	Insgesamt	dar.: männlich	Tages- pendler	Nicht- tages- pendler	Wohngemeinde, Arbeitsgemeinde	Insgesamt	dar.: männlich	Tages- pendler	Nicht- tages- pendler
<b>503 POL.BEZ.: SALZBURG-UMGEB.</b>									
<b>17 HENNDORF AM WALLERSEE (Forts.)</b>					<b>19 HOF BEI SALZBURG (Forts.)</b>				
Wals-Siezenheim	121	97	118	3	aus anderem Bundesland	105	64	43	62
in and. Pol.Bez. des Bundesl.	850	500	837	13	OBERÖSTERREICH	61	33	43	18
Salzburg(Stadt)	823	486	811	12	Vöcklabruck	31	15	25	6
in anderes Bundesland	113	83	56	57	ERWERBSTÄTIGE AM ARBEITSORT	1163	638	.	.
OBERÖSTERREICH	68	49	56	12	<i>Index des Pendlersaldos</i>	71,3	67,4	.	.
Braunau/Inn	20	12	19	1	<i>Index der Pendlermobilität</i>	112,7	119,5	.	.
Vöcklabruck	22	14	20	2					
ins Ausland	47	32	28	19					
EINPENDLER	588	322	551	37	<b>20 KÖSTENDORF</b>				
aus and. Gemeinde des Pol.Bez.	343	163	341	2	ERWERBSTÄTIGE AM WOHNORT	1169	690	.	.
Eugendorf	41	22	41	-	Nichtpendler	166	88	.	.
Neumarkt am Wallersee	67	29	67	-	Gemeinde-Binnenpendler	135	55	135	-
Seekirchen am Wallersee	63	31	63	-	AUSPENDLER	868	547	817	51
Straßwalchen	39	19	39	-	in and. Gemeinde des Pol.Bez.	460	279	452	8
Thalgau	24	12	24	-	Eugendorf	38	16	38	-
aus and. Pol.Bez. des Bundesl.	113	83	107	6	Neumarkt am Wallersee	140	80	138	2
Salzburg(Stadt)	76	52	75	1	Seekirchen am Wallersee	75	45	75	-
St.Johann/Pong.	21	18	21	-	Straßwalchen	70	48	69	1
aus anderem Bundesland	132	76	103	29	Wals-Siezenheim	32	25	29	3
OBERÖSTERREICH	108	61	101	7	in and. Pol.Bez. des Bundesl.	334	209	321	13
Braunau/Inn	41	21	41	-	Salzburg(Stadt)	312	191	305	7
Lengau	22	13	22	-	in anderem Bundesland	59	49	36	23
Vöcklabruck	53	27	53	-	OBERÖSTERREICH	39	34	36	3
ERWERBSTÄTIGE AM ARBEITSORT	1184	593	.	.	Braunau/Inn	23	19	22	1
<i>Index des Pendlersaldos</i>	51,0	44,9	.	.	ins Ausland	15	10	8	7
<i>Index der Pendlermobilität</i>	99,7	103,9	.	.					
<b>18 HINTERSEE</b>					EINPENDLER	339	226	317	22
ERWERBSTÄTIGE AM WOHNORT	214	131	.	.	aus and. Gemeinde des Pol.Bez.	198	120	196	2
Nichtpendler	30	11	.	.	Neumarkt am Wallersee	46	22	45	1
Gemeinde-Binnenpendler	18	11	18	-	Schleedorf	24	15	24	-
AUSPENDLER	166	109	161	5	Straßwalchen	29	13	29	-
in and. Gemeinde des Pol.Bez.	68	43	67	1	aus and. Pol.Bez. des Bundesl.	37	26	33	4
in and. Pol.Bez. des Bundesl.	89	57	87	2	Salzburg(Stadt)	29	18	27	2
Salzburg(Stadt)	85	53	83	2	aus anderem Bundesland	104	80	88	16
in anderes Bundesland	7	7	5	2	OBERÖSTERREICH	93	70	88	5
ins Ausland	2	2	2	-	Braunau/Inn	58	43	58	-
					Lengau	21	16	21	-
EINPENDLER	21	6	19	2	Vöcklabruck	25	19	25	-
aus and. Gemeinde des Pol.Bez.	18	5	17	1	ERWERBSTÄTIGE AM ARBEITSORT	640	369	.	.
aus and. Pol.Bez. des Bundesl.	2	-	2	-	<i>Index des Pendlersaldos</i>	54,7	53,5	.	.
aus anderem Bundesland	1	1	-	1	<i>Index der Pendlermobilität</i>	103,3	112,0	.	.
ERWERBSTÄTIGE AM ARBEITSORT	69	28	.	.	<b>21 KOPPL</b>				
<i>Index des Pendlersaldos</i>	32,2	21,4	.	.	ERWERBSTÄTIGE AM WOHNORT	1523	885	.	.
<i>Index der Pendlermobilität</i>	87,4	87,8	.	.	Nichtpendler	152	80	.	.
					Gemeinde-Binnenpendler	149	78	149	-
<b>19 HOF BEI SALZBURG</b>					AUSPENDLER	1222	727	1160	62
ERWERBSTÄTIGE AM WOHNORT	1630	946	.	.	in and. Gemeinde des Pol.Bez.	345	195	341	4
Nichtpendler	166	99	.	.	Bergheim	26	20	26	-
Gemeinde-Binnenpendler	312	128	312	-	Eugendorf	35	15	34	1
AUSPENDLER	1152	719	1088	64	Hof bei Salzburg	62	26	62	-
in and. Gemeinde des Pol.Bez.	365	240	360	5	Wals-Siezenheim	50	29	50	-
Bergheim	32	25	30	2	in and. Pol.Bez. des Bundesl.	777	461	768	9
Eugendorf	35	19	35	-	Salzburg(Stadt)	748	441	742	6
Koppl	21	12	21	-	Hallein	21	14	21	-
Thalgau	56	41	56	-	in anderem Bundesland	71	52	35	36
Wals-Siezenheim	66	42	64	2	OBERÖSTERREICH	43	32	35	8
in and. Pol.Bez. des Bundesl.	682	402	668	14	ins Ausland	29	19	16	13
Salzburg(Stadt)	644	372	637	7	EINPENDLER	229	165	214	15
Hallein	29	25	29	-	aus and. Gemeinde des Pol.Bez.	113	80	113	-
in anderes Bundesland	79	61	44	35	Hof bei Salzburg	21	12	21	-
OBERÖSTERREICH	56	42	42	14	aus and. Pol.Bez. des Bundesl.	89	63	87	2
Vöcklabruck	23	16	23	-	Salzburg(Stadt)	74	51	72	2
ins Ausland	26	16	16	10	aus anderem Bundesland	27	22	14	13
EINPENDLER	685	411	601	84	ERWERBSTÄTIGE AM ARBEITSORT	530	323	.	.
aus and. Gemeinde des Pol.Bez.	432	246	421	11	<i>Index des Pendlersaldos</i>	34,8	36,5	.	.
Ebenau	31	13	31	-	<i>Index der Pendlermobilität</i>	95,3	100,8	.	.
Faistenau	65	42	63	2	<b>22 LAMPRECHTSHAUSEN</b>				
Fuschl am See	48	29	47	1	ERWERBSTÄTIGE AM WOHNORT	1564	882	.	.
Koppl	62	26	62	-	Nichtpendler	227	115	.	.
St.Gilgen	22	9	21	1	Gemeinde-Binnenpendler	251	126	251	-
Thalgau	65	39	63	2					
aus and. Pol.Bez. des Bundesl.	148	101	137	11					
Salzburg(Stadt)	102	65	100	2					
Hallein	28	23	26	2					

**Tabelle 1: Erwerbstätige nach Wohngemeinden, Arbeitsgemeinden und Geschlecht bzw. Pendelfrequenz**

Wohngemeinde, Arbeitsgemeinde	Insge- samt	dar.: männ- lich	Tages- pendler	Nicht- tages- pendler	Wohngemeinde, Arbeitsgemeinde	Insge- samt	dar.: männ- lich	Tages- pendler	Nicht- tages- pendler
<b>503 POL.BEZ.: SALZBURG-UMGEB.</b>									
<b>22 LAMPRECHTSHAUSEN (Forts.)</b>					<b>24 NEUMARKT AM WALLERSEE (Forts.)</b>				
AUSPENDLER	1086	641	1020	66	Henndorf am Wallersee	67	29	67	-
in and. Gemeinde des Pol.Bez.	509	289	498	11	Köstendorf	46	22	45	1
Bergheim	54	27	53	1	Seekirchen am Wallersee	63	44	62	1
Bürmoos	141	84	140	1	Straßwalchen	198	116	197	1
Göming	24	20	24	-	Thalgau	27	21	27	-
Oberndorf bei Salzburg	155	62	152	3	Wals-Siezenheim	105	75	103	2
St.Georgen bei Salzburg	29	21	28	1	in and. Pol.Bez. des Bundesl.	773	452	757	16
Wals-Siezenheim	39	31	36	3	Salzburg(Stadt)	747	434	735	12
in and. Pol.Bez. des Bundesl.	428	242	415	13	in anderes Bundesland	191	124	125	66
Salzburg(Stadt)	418	235	409	9	OBERÖSTERREICH	134	89	124	10
in anderes Bundesland	103	80	74	29	Braunau/Inn	70	47	67	3
OBERÖSTERREICH	85	65	74	11	Lengau	26	21	25	1
Braunau/Inn	68	50	63	5	Vöcklabruck	35	23	35	-
St.Pantaleon	21	16	20	1	WIEN	31	18	-	31
ins Ausland	46	30	33	13	ins Ausland	37	28	17	20
EINPENDLER	754	481	709	45	EINPENDLER	1466	900	1335	131
aus and. Gemeinde des Pol.Bez.	377	230	371	6	aus and. Gemeinde des Pol.Bez.	781	445	771	10
Bürmoos	118	61	117	1	Eugendorf	29	20	29	-
Dorfbeuern	23	15	23	-	Henndorf am Wallersee	118	61	118	-
Nußdorf am Haunsberg	24	18	24	-	Köstendorf	140	80	138	2
Oberndorf bei Salzburg	67	36	66	1	Obertrum am See	20	15	20	-
St.Georgen bei Salzburg	64	34	63	1	Schleedorf	23	17	23	-
aus and. Pol.Bez. des Bundesl.	127	97	120	7	Seekirchen am Wallersee	57	35	57	-
Salzburg(Stadt)	117	89	116	1	Straßwalchen	232	122	231	1
aus anderem Bundesland	250	154	218	32	aus and. Pol.Bez. des Bundesl.	226	160	197	29
OBERÖSTERREICH	225	138	218	7	Salzburg(Stadt)	167	113	163	4
Braunau/Inn	207	123	204	3	Tamsweg	30	25	10	20
Eggelsberg	27	15	27	-	aus anderem Bundesland	459	295	367	92
Moosdorf	36	21	36	-	KÄRNTEN	24	23	2	22
St.Pantaleon	38	17	37	1	OBERÖSTERREICH	374	218	360	14
ERWERBSTÄTIGE AM ARBEITSORT	1232	722	.	.	Braunau/Inn	194	111	193	1
<i>Index des Pendlersaldos</i>	78,8	81,9	.	.	Lengau	103	51	103	-
<i>Index der Pendlermobilität</i>	117,6	127,2	.	.	Lochen	28	20	28	-
					Vöcklabruck	149	84	148	1
					Oberhofen am Irrsee	38	22	38	-
					Pöndorf	39	21	39	-
					STEIERMARK	21	20	4	17
<b>23 MATTSEE</b>					ERWERBSTÄTIGE AM ARBEITSORT	2357	1319	.	.
ERWERBSTÄTIGE AM WOHNORT	1395	780	.	.	<i>Index des Pendlersaldos</i>	88,2	88,2	.	.
Nichtpendler	171	96	.	.	<i>Index der Pendlermobilität</i>	121,5	132,2	.	.
Gemeinde-Binnenpendler	316	145	316	-					
AUSPENDLER	908	539	839	69	<b>25 NUSSDORF AM HAUNSBERG</b>				
in and. Gemeinde des Pol.Bez.	359	224	353	6	ERWERBSTÄTIGE AM WOHNORT	1035	614	.	.
Bergheim	49	25	48	1	Nichtpendler	128	59	.	.
Eugendorf	20	15	20	-	Gemeinde-Binnenpendler	105	59	105	-
Obertrum am See	60	38	60	-	AUSPENDLER	802	496	765	37
Seekirchen am Wallersee	50	21	48	2	in and. Gemeinde des Pol.Bez.	344	224	337	7
Wals-Siezenheim	47	34	44	3	Bergheim	58	34	57	1
in and. Pol.Bez. des Bundesl.	422	228	418	4	Lamprechtshausen	24	18	24	-
Salzburg(Stadt)	414	223	411	3	Oberndorf bei Salzburg	94	49	94	-
in anderes Bundesland	86	63	54	32	Wals-Siezenheim	38	32	35	3
OBERÖSTERREICH	56	43	54	2	in and. Pol.Bez. des Bundesl.	379	212	367	12
Braunau/Inn	46	33	45	1	Salzburg(Stadt)	368	206	359	9
ins Ausland	41	24	14	27	in anderes Bundesland	50	41	39	11
EINPENDLER	486	223	455	31	OBERÖSTERREICH	41	35	39	2
aus and. Gemeinde des Pol.Bez.	222	103	220	2	Braunau/Inn	33	28	33	-
Obertrum am See	42	19	42	-	ins Ausland	29	19	22	7
Seeham	33	14	33	-	EINPENDLER	305	218	281	24
aus and. Pol.Bez. des Bundesl.	47	29	43	4	aus and. Gemeinde des Pol.Bez.	172	122	169	3
Salzburg(Stadt)	40	23	40	-	Dorfbeuern	43	30	42	1
aus anderem Bundesland	217	91	192	25	Oberndorf bei Salzburg	30	21	30	-
OBERÖSTERREICH	198	79	190	8	aus and. Pol.Bez. des Bundesl.	49	41	44	5
Braunau/Inn	169	57	166	3	Salzburg(Stadt)	33	26	33	-
Kirchberg bei Mattighofen	21	6	20	1	aus anderem Bundesland	84	55	68	16
Lochen	44	16	44	-	OBERÖSTERREICH	70	43	67	3
ERWERBSTÄTIGE AM ARBEITSORT	973	464	.	.	Braunau/Inn	65	39	65	-
<i>Index des Pendlersaldos</i>	69,7	59,5	.	.	ERWERBSTÄTIGE AM ARBEITSORT	538	336	.	.
<i>Index der Pendlermobilität</i>	99,9	97,7	.	.	<i>Index des Pendlersaldos</i>	52,0	54,7	.	.
					<i>Index der Pendlermobilität</i>	107,0	116,3	.	.
<b>24 NEUMARKT AM WALLERSEE</b>									
ERWERBSTÄTIGE AM WOHNORT	2673	1496	.	.	<b>26 OBERNDORF BEI SALZBURG</b>				
Nichtpendler	229	118	.	.	ERWERBSTÄTIGE AM WOHNORT	2652	1467	.	.
Gemeinde-Binnenpendler	662	301	662	-	Nichtpendler	194	109	.	.
AUSPENDLER	1782	1077	1670	112	Gemeinde-Binnenpendler	608	227	608	-
in and. Gemeinde des Pol.Bez.	781	473	771	10					
Bergheim	35	25	35	-					
Eugendorf	101	53	100	1					
Hallwang	27	18	27	-					

**Tabelle 1: Erwerbstätige nach Wohngemeinden, Arbeitsgemeinden und Geschlecht bzw. Pendelfrequenz**

Wohngemeinde, Arbeitsgemeinde	Insgesamt	dar.: männlich	Tagespendler	Nicht-tagespendler	Wohngemeinde, Arbeitsgemeinde	Insgesamt	dar.: männlich	Tagespendler	Nicht-tagespendler
<b>26 OBERNDORF BEI SALZBURG (Forts.)</b>					<b>28 PLAINFELD</b>				
AUSPENDLER	1850	1131	1745	105	ERWERBSTÄTIGE AM WOHNORT	566	312	.	.
in and. Gemeinde des Pol.Bez.	579	407	569	10	Nichtpendler	54	26	.	.
Bergheim	97	62	97	-	Gemeinde-Binnenpendler	65	35	65	-
Bürmoos	67	45	67	-	AUSPENDLER	447	251	422	25
Göming	65	53	64	1	in and. Gemeinde des Pol.Bez.	139	84	135	4
Lamprechtshausen	67	36	66	1	in and. Pol.Bez. des Bundesl.	29	24	29	-
Nußdorf am Haunsberg	30	21	30	-	Salzburg(Stadt)	276	146	272	4
St.Georgen bei Salzburg	21	18	21	-	in anderes Bundesland	259	134	257	2
Wals-Siezenheim	107	87	106	1	ins Ausland	29	20	14	15
in and. Pol.Bez. des Bundesl.	1021	575	996	25		3	1	1	2
Salzburg(Stadt)	997	557	978	19	EINPENDLER	123	83	113	10
in anderes Bundesland	94	67	50	44	aus and. Gemeinde des Pol.Bez.	67	42	66	1
OBERÖSTERREICH	61	40	49	12	aus and. Pol.Bez. des Bundesl.	39	29	38	1
Braunau/Inn	49	34	44	5	Salzburg(Stadt)	29	22	29	-
ins Ausland	156	82	130	26	aus anderem Bundesland	17	12	9	8
EINPENDLER	1352	610	1293	59	ERWERBSTÄTIGE AM ARBEITSORT	242	144	.	.
aus and. Gemeinde des Pol.Bez.	851	377	834	17	<i>Index des Pendlersaldos</i>	42,8	46,2	.	.
Anthering	42	19	42	-	<i>Index der Pendlermobilität</i>	100,7	107,1	.	.
Bergheim	21	14	20	1					
Bürmoos	160	63	159	1	<b>31 SCHLEEDORF</b>				
Dorfbeuern	38	12	37	1	ERWERBSTÄTIGE AM WOHNORT	446	276	.	.
Göming	49	24	49	-	Nichtpendler	67	35	.	.
Lamprechtshausen	155	62	152	3	Gemeinde-Binnenpendler	59	35	59	-
Nußdorf am Haunsberg	94	49	94	-	AUSPENDLER	320	206	316	4
Seekirchen am Wallersee	21	7	19	2	in and. Gemeinde des Pol.Bez.	208	133	208	-
St.Georgen bei Salzburg	142	61	141	1	Köstendorf	24	15	24	-
aus and. Pol.Bez. des Bundesl.	193	109	183	10	Neumarkt am Wallersee	23	17	23	-
Salzburg(Stadt)	167	91	164	3	Seekirchen am Wallersee	28	12	28	-
aus anderem Bundesland	308	124	276	32	Straßwalchen	22	16	22	-
OBERÖSTERREICH	291	111	276	15	Wals-Siezenheim	20	16	20	-
Braunau/Inn	275	102	267	8	in and. Pol.Bez. des Bundesl.	97	61	95	2
Moosdorf	28	6	28	-	Salzburg(Stadt)	92	56	92	-
Ostermiething	36	14	36	-	in anderes Bundesland	10	7	9	1
St.Pantaleon	78	21	73	5	ins Ausland	5	5	4	1
ERWERBSTÄTIGE AM ARBEITSORT	2154	946	.	.	EINPENDLER	72	36	70	2
<i>Index des Pendlersaldos</i>	81,2	64,5	.	.	aus and. Gemeinde des Pol.Bez.	55	25	55	-
<i>Index der Pendlermobilität</i>	120,7	118,7	.	.	aus and. Pol.Bez. des Bundesl.	7	6	6	1
					aus anderem Bundesland	10	5	9	1
<b>27 OBERTRUM AM SEE</b>					ERWERBSTÄTIGE AM ARBEITSORT	198	106	.	.
ERWERBSTÄTIGE AM WOHNORT	2239	1239	.	.	<i>Index des Pendlersaldos</i>	44,4	38,4	.	.
Nichtpendler	250	131	.	.	<i>Index der Pendlermobilität</i>	87,9	87,7	.	.
Gemeinde-Binnenpendler	398	183	398	-					
AUSPENDLER	1591	925	1504	87	<b>32 SEEHAM</b>				
in and. Gemeinde des Pol.Bez.	600	346	590	10	ERWERBSTÄTIGE AM WOHNORT	855	470	.	.
Bergheim	110	61	110	-	Nichtpendler	133	73	.	.
Elixhausen	30	18	30	-	Gemeinde-Binnenpendler	73	30	73	-
Eugendorf	61	25	61	-	AUSPENDLER	649	367	615	34
Mattsee	42	19	42	-	in and. Gemeinde des Pol.Bez.	286	161	280	6
Neumarkt am Wallersee	20	15	20	-	Bergheim	35	20	34	1
Seekirchen am Wallersee	106	56	106	-	Eugendorf	24	12	24	-
Wals-Siezenheim	77	52	75	2	Mattsee	33	14	33	-
in and. Pol.Bez. des Bundesl.	857	487	847	10	Obertrum am See	50	27	49	1
Salzburg(Stadt)	840	472	832	8	Seekirchen am Wallersee	43	23	43	-
in anderes Bundesland	101	71	45	56	Wals-Siezenheim	36	24	33	3
OBERÖSTERREICH	48	32	40	8	in and. Pol.Bez. des Bundesl.	300	167	291	9
Braunau/Inn	28	18	26	2	Salzburg(Stadt)	288	156	280	8
WIEN	24	18	-	24	in anderes Bundesland	40	25	28	12
ins Ausland	33	21	22	11	OBERÖSTERREICH	31	20	27	4
EINPENDLER	584	352	543	41	Braunau/Inn	25	17	25	-
aus and. Gemeinde des Pol.Bez.	379	218	371	8	ins Ausland	23	14	16	7
Berndorf bei Salzburg	23	9	23	-	EINPENDLER	97	55	86	11
Eugendorf	21	14	21	-	aus and. Gemeinde des Pol.Bez.	60	35	56	4
Mattsee	60	38	60	-	aus and. Pol.Bez. des Bundesl.	16	10	14	2
Seeham	50	27	49	1	aus anderem Bundesland	21	10	16	5
Seekirchen am Wallersee	65	31	65	-	ERWERBSTÄTIGE AM ARBEITSORT	303	158	.	.
aus and. Pol.Bez. des Bundesl.	87	57	84	3	<i>Index des Pendlersaldos</i>	35,4	33,6	.	.
Salzburg(Stadt)	67	42	67	-	<i>Index der Pendlermobilität</i>	87,3	89,8	.	.
aus anderem Bundesland	118	77	88	30					
OBERÖSTERREICH	92	57	85	7					
Braunau/Inn	73	40	71	2					
ERWERBSTÄTIGE AM ARBEITSORT	1232	666	.	.					
<i>Index des Pendlersaldos</i>	55,0	53,8	.	.					
<i>Index der Pendlermobilität</i>	97,1	103,1	.	.					

503 POL.BEZ.: SALZBURG-UMGEB.

**Tabelle 1: Erwerbstätige nach Wohngemeinden, Arbeitsgemeinden und Geschlecht bzw. Pendelfrequenz**

Wohngemeinde, Arbeitsgemeinde	Insge- samt	dar.: männ- lich	Tages- pendler	Nicht- tages- pendler	Wohngemeinde, Arbeitsgemeinde	Insge- samt	dar.: männ- lich	Tages- pendler	Nicht- tages- pendler
<b>503 POL.BEZ.: SALZBURG-UMGEB.</b>									
<b>39 SEEKIRCHEN AM WALLERSEE</b>					<b>29 ST.GEORGEN BEI SALZBURG (Forts.)</b>				
ERWERBSTÄTIGE AM WOHNORT	4648	2581	.	.	EINPENDLER	299	232	289	10
Nichtpendler	551	299	.	.	aus and. Gemeinde des Pol.Bez.	140	102	138	2
Gemeinde-Binnenpendler	1026	501	1026	-	Bürmoos	48	34	48	-
AUSPENDLER	3071	1781	2887	184	Lamprechtshausen	29	21	28	1
in and. Gemeinde des Pol.Bez.	1143	675	1125	18	Oberndorf bei Salzburg	21	18	21	-
Anif	31	16	30	1	aus and. Pol.Bez. des Bundesl.	20	17	18	2
Bergheim	116	64	115	1	aus anderem Bundesland	139	113	133	6
Elixhausen	60	41	58	2	OBERÖSTERREICH	134	108	133	1
Elsbethen	23	17	23	-	Braunau/Inn	132	106	132	-
Eugendorf	204	100	202	2	Ostermiething	25	22	25	-
Grödig	24	18	24	-	St.Pantaleon	65	46	65	-
Hallwang	48	29	48	-	ERWERBSTÄTIGE AM ARBEITSORT	632	416	.	.
Henndorf am Wallersee	63	31	63	-	Index des Pendlersaldos	46,1	53,1	.	.
Neumarkt am Wallersee	57	35	57	-	Index der Pendlermobilität	97,5	106,1	.	.
Oberndorf bei Salzburg	21	7	19	2					
Obertrum am See	65	31	65	-	<b>30 ST.GILGEN</b>				
Straßwalchen	45	32	44	1	ERWERBSTÄTIGE AM WOHNORT	1661	938	.	.
Thalgau	43	27	43	-	Nichtpendler	275	154	.	.
Wals-Siezenheim	171	125	166	5	Gemeinde-Binnenpendler	455	225	455	-
in and. Pol.Bez. des Bundesl.	1704	957	1673	31	AUSPENDLER	931	559	815	116
Salzburg(Stadt)	1645	914	1625	20	in and. Gemeinde des Pol.Bez.	270	152	258	12
Hallein	34	25	34	-	Hof bei Salzburg	22	9	21	1
Hallein	23	19	23	-	Strobl	53	30	52	1
in anderes Bundesland	146	104	63	83	Thalgau	44	29	44	-
OBERÖSTERREICH	75	56	59	16	Wals-Siezenheim	43	30	41	2
Braunau/Inn	23	15	22	1	in and. Pol.Bez. des Bundesl.	314	197	302	12
Vöcklabruck	21	15	21	-	Salzburg(Stadt)	290	184	284	6
WIEN	31	21	-	31	in anderes Bundesland	308	184	247	61
ins Ausland	78	45	26	52	OBERÖSTERREICH	265	154	245	20
EINPENDLER	1504	913	1392	112	Gmunden	155	81	152	3
aus and. Gemeinde des Pol.Bez.	932	529	923	9	Bad Ischl	71	39	69	2
Berndorf bei Salzburg	30	18	30	-	St. Wolfgang/Salzkammergut	68	30	68	-
Elixhausen	20	14	19	1	Vöcklabruck	77	49	75	2
Eugendorf	88	47	88	-	St.Lorenz	22	14	22	-
Hallwang	30	13	28	2	ins Ausland	39	26	8	31
Henndorf am Wallersee	80	43	80	-	EINPENDLER	621	378	533	88
Köstendorf	75	45	75	-	aus and. Gemeinde des Pol.Bez.	271	167	261	10
Mattsee	50	21	48	2	Fuschl am See	30	17	28	2
Neumarkt am Wallersee	63	44	62	1	Strobl	123	81	123	-
Obertrum am See	106	56	106	-	aus and. Pol.Bez. des Bundesl.	77	42	66	11
Schleedorf	28	12	28	-	Salzburg(Stadt)	57	30	53	4
Seeham	43	23	43	-	aus anderem Bundesland	273	169	206	67
Straßwalchen	69	39	69	-	OBERÖSTERREICH	235	145	206	29
Thalgau	39	21	39	-	Gmunden	123	80	116	7
Wals-Siezenheim	36	19	35	1	Bad Ischl	45	27	43	2
aus and. Pol.Bez. des Bundesl.	290	182	269	21	St. Wolfgang/Salzkammergut	56	38	56	-
Salzburg(Stadt)	245	151	236	9	Vöcklabruck	89	54	86	3
Hallein	22	17	22	-	Unterach am Attersee	23	15	23	-
aus anderem Bundesland	282	202	200	82	ERWERBSTÄTIGE AM ARBEITSORT	1351	757	.	.
OBERÖSTERREICH	215	143	191	24	Index des Pendlersaldos	81,3	80,7	.	.
Braunau/Inn	127	87	123	4	Index der Pendlermobilität	93,4	99,9	.	.
Lengau	22	14	22	-					
Lochen	20	12	19	1	<b>35 STRASSWALCHEN</b>				
Vöcklabruck	56	32	54	2	ERWERBSTÄTIGE AM WOHNORT	3332	1902	.	.
ERWERBSTÄTIGE AM ARBEITSORT	3081	1713	.	.	Nichtpendler	366	175	.	.
Index des Pendlersaldos	66,3	66,4	.	.	Gemeinde-Binnenpendler	1007	521	1007	-
Index der Pendlermobilität	98,4	104,4	.	.	AUSPENDLER	1959	1206	1853	106
					in and. Gemeinde des Pol.Bez.	761	444	747	14
<b>29 ST.GEORGEN BEI SALZBURG</b>					Bergheim	42	25	42	-
ERWERBSTÄTIGE AM WOHNORT	1370	784	.	.	Eugendorf	93	45	90	3
Nichtpendler	167	79	.	.	Henndorf am Wallersee	39	19	39	-
Gemeinde-Binnenpendler	166	105	166	-	Köstendorf	29	13	29	-
AUSPENDLER	1037	600	978	59	Neumarkt am Wallersee	232	122	231	1
in and. Gemeinde des Pol.Bez.	479	292	471	8	Seekirchen am Wallersee	69	39	69	-
Bergheim	42	24	41	1	Thalgau	22	16	21	1
Bürmoos	108	72	108	-	Wals-Siezenheim	115	86	110	5
Göming	29	28	29	-	in and. Pol.Bez. des Bundesl.	801	491	783	18
Lamprechtshausen	64	34	63	1	Salzburg(Stadt)	777	473	766	11
Oberndorf bei Salzburg	142	61	141	1	in anderes Bundesland	376	258	313	63
Wals-Siezenheim	44	38	42	2	OBERÖSTERREICH	319	217	307	12
in and. Pol.Bez. des Bundesl.	382	204	373	9	Braunau/Inn	129	84	127	2
Salzburg(Stadt)	367	194	362	5	Lengau	59	37	57	2
in anderes Bundesland	121	68	91	30	Vöcklabruck	142	95	142	-
OBERÖSTERREICH	100	54	91	9	Frankenmarkt	31	26	31	-
Braunau/Inn	91	48	89	2	Mondsee	31	20	31	-
St.Pantaleon	43	25	42	1	Zell am Moos	22	14	22	-
ins Ausland	55	36	43	12					

**Tabelle 1: Erwerbstätige nach Wohngemeinden, Arbeitsgemeinden und Geschlecht bzw. Pendelfrequenz**

Wohngemeinde, Arbeitsgemeinde	Insgesamt	dar.: männlich	Tagespendler	Nicht-tagespendler	Wohngemeinde, Arbeitsgemeinde	Insgesamt	dar.: männlich	Tagespendler	Nicht-tagespendler
<b>503 POL.BEZ.: SALZBURG-UMGEB.</b>									
<b>35 STRASSWALCHEN (Forts.)</b>					<b>37 THALGAU (Forts.)</b>				
WIEN	29	21	-	29	AUSPENDLER	1639	1001	1533	106
ins Ausland	21	13	10	11	in and. Gemeinde des Pol.Bez.	581	356	570	11
EINPENDLER	2191	1521	2066	125	Bergheim	49	28	47	2
aus and. Gemeinde des Pol.Bez.	627	407	619	8	Eugendorf	116	48	116	-
Eugendorf	52	40	52	-	Hallwang	29	15	29	-
Henndorf am Wallersee	62	45	62	-	Henndorf am Wallersee	24	12	24	-
Köstendorf	70	48	69	1	Hof bei Salzburg	65	39	63	2
Neumarkt am Wallersee	198	116	197	1	Seekirchen am Wallersee	39	21	39	-
Schleedorf	22	16	22	-	Wals-Siezenheim	110	88	108	2
Seekirchen am Wallersee	45	32	44	1	in and. Pol.Bez. des Bundesl.	858	511	840	18
aus and. Pol.Bez. des Bundesl.	190	153	179	11	Salzburg(Stadt)	825	486	814	11
Salzburg(Stadt)	124	101	121	3	in anderem Bundesland	153	101	98	55
Hallein	27	20	27	-	OBERÖSTERREICH	108	72	96	12
St.Johann/Pong.	24	20	22	2	Vöcklabruck	64	40	63	1
aus anderem Bundesland	1374	961	1268	106	Mondsee	24	12	24	-
OBERÖSTERREICH	1282	882	1256	26	WIEN	30	20	-	30
Braunau/Inn	655	443	651	4	ins Ausland	47	33	25	22
Lengau	364	224	363	1	EINPENDLER	1460	1125	1265	195
Lochen	74	47	74	-	aus and. Gemeinde des Pol.Bez.	567	414	559	8
Mattighofen	24	20	24	-	Eugendorf	68	49	67	1
Munderfing	40	26	40	-	Faistenau	35	31	35	-
Schalchen	28	24	28	-	Henndorf am Wallersee	33	21	31	2
Ried/Innkreis	22	19	19	3	Hof bei Salzburg	56	41	56	-
Vöcklabruck	559	377	557	2	Neumarkt am Wallersee	27	21	27	-
Frankenmarkt	62	34	62	-	Plainfeld	29	24	29	-
Mondsee	23	18	23	-	Seekirchen am Wallersee	43	27	43	-
Oberhofen am Irrsee	92	70	92	-	St.Gilgen	44	29	44	-
Pöndorf	188	114	188	-	Straßwalchen	22	16	21	1
Tiefgraben	32	27	32	-	Strobl	28	23	26	2
Vöcklamarkt	20	11	20	-	aus and. Pol.Bez. des Bundesl.	482	381	423	59
Zell am Moos	29	16	28	1	Salzburg(Stadt)	332	254	322	10
STEIERMARK	28	23	2	26	Hallein	66	48	64	2
WIEN	23	20	-	23	Hallein	33	22	33	-
ERWERBSTÄTIGE AM ARBEITSORT	3564	2217	.	.	St.Johann/Pong.	29	25	22	7
Index des Pendlersaldos	107,0	116,6	.	.	Tamsweg	24	23	2	22
Index der Pendlermobilität	124,5	143,4	.	.	Zell am See	31	31	13	18
<b>36 STROBL</b>					aus anderem Bundesland	411	330	283	128
ERWERBSTÄTIGE AM WOHNORT	1528	916	.	.	KÄRNTEN	36	36	-	36
Nichtpendler	199	119	.	.	Spittal/Drau	26	26	-	26
Gemeinde-Binnenpendler	299	133	299	-	OBERÖSTERREICH	299	225	277	22
AUSPENDLER	1030	664	924	106	Braunau/Inn	43	35	41	2
in and. Gemeinde des Pol.Bez.	267	192	259	8	Gmunden	36	27	34	2
St.Gilgen	123	81	123	-	Vöcklabruck	189	134	187	2
Thalgau	28	23	26	2	Mondsee	48	29	48	-
Wals-Siezenheim	40	36	35	5	St.Lorenz	21	14	21	-
in and. Pol.Bez. des Bundesl.	226	159	202	24	Tiefgraben	43	30	42	1
Salzburg(Stadt)	205	146	191	14	STEIERMARK	25	24	5	20
in anderem Bundesland	520	307	460	60	TIROL	23	21	1	22
OBERÖSTERREICH	480	277	459	21	ERWERBSTÄTIGE AM ARBEITSORT	2437	1645	.	.
Gmunden	431	243	421	10	Index des Pendlersaldos	93,2	108,2	.	.
Bad Goisern	20	17	20	-	Index der Pendlermobilität	118,5	139,8	.	.
Bad Ischl	263	137	256	7	<b>38 WALS-SIEZENHEIM</b>				
Ebensee	27	17	27	-	ERWERBSTÄTIGE AM WOHNORT	5619	3068	.	.
St.Wolfgang/Salzkammergut	87	53	86	1	Nichtpendler	439	265	.	.
WIEN	22	16	-	22	Gemeinde-Binnenpendler	1540	850	1540	-
ins Ausland	17	6	3	14	AUSPENDLER	3640	1953	3480	160
EINPENDLER	346	185	284	62	in and. Gemeinde des Pol.Bez.	499	295	492	7
aus and. Gemeinde des Pol.Bez.	113	57	107	6	Anif	53	33	53	-
St.Gilgen	53	30	52	1	Bergheim	98	59	98	-
aus and. Pol.Bez. des Bundesl.	17	7	14	3	Eugendorf	34	23	34	-
aus anderem Bundesland	216	121	163	53	Grödig	47	30	47	-
OBERÖSTERREICH	174	96	163	11	Großgmain	46	25	46	-
Gmunden	163	91	158	5	Hallwang	28	15	28	-
Bad Ischl	102	59	99	3	Seekirchen am Wallersee	36	19	35	1
St.Wolfgang/Salzkammergut	41	23	41	-	in and. Pol.Bez. des Bundesl.	2836	1451	2811	25
WIEN	23	16	-	23	Salzburg(Stadt)	2715	1368	2697	18
ERWERBSTÄTIGE AM ARBEITSORT	844	437	.	.	Hallein	90	64	89	1
Index des Pendlersaldos	55,2	47,7	.	.	Hallein	60	43	60	-
Index der Pendlermobilität	90,1	92,7	.	.	St.Johann/Pong.	20	12	16	4
<b>37 THALGAU</b>					in anderem Bundesland	191	138	84	107
ERWERBSTÄTIGE AM WOHNORT	2616	1521	.	.	NIEDERÖSTERREICH	21	19	-	21
Nichtpendler	313	157	.	.	OBERÖSTERREICH	92	60	82	10
Gemeinde-Binnenpendler	664	363	664	-	Braunau/Inn	37	27	35	2
					WIEN	44	33	-	44
					ins Ausland	114	69	93	21
					EINPENDLER	9781	7401	8048	1733
					aus and. Gemeinde des Pol.Bez.	2446	1773	2369	77
					Anif	75	43	72	3



**Tabelle 1: Erwerbstätige nach Wohngemeinden, Arbeitsgemeinden und Geschlecht bzw. Pendelfrequenz**

Wohngemeinde, Arbeitsgemeinde	Insgesamt	dar.: männlich	Tages- pendler	Nicht- tages- pendler	Wohngemeinde, Arbeitsgemeinde	Insgesamt	dar.: männlich	Tages- pendler	Nicht- tages- pendler
<b>38 WALS-SIEZENHEIM (Forts.)</b>					<b>38 WALS-SIEZENHEIM (Forts.)</b>				
Anthering	59	43	57	2	Vöcklabruck	26	25	20	6
Bergheim	87	62	85	2	Vöcklamarkt	21	20	12	9
Berndorf bei Salzburg	44	28	43	1	Zell am Moos	32	29	28	4
Bürmoos	45	40	44	1	Wels-Land	31	31	15	16
Dorfbeuern	25	17	25	-	STEIERMARK	160	138	15	145
Ebenau	22	13	20	2	Liezen	25	20	15	10
Elixhausen	56	33	54	2	Murau	27	24	-	27
Elsbethen	169	132	166	3	TIROL	374	360	74	300
Eugendorf	124	80	122	2	Innsbruck-Stadt	42	38	27	15
Faistenau	51	39	49	2	Imst	34	34	-	34
Grödig	159	116	158	1	Innsbruck-Land	75	73	9	66
Großgmain	130	82	126	4	Kitzbühel	47	42	11	36
Hallwang	86	58	84	2	Kufstein	94	93	18	76
Henndorf am Wallersee	121	97	118	3	Schwaz	47	47	9	38
Hof bei Salzburg	66	42	64	2	VORARLBERG	146	144	-	146
Köstendorf	32	25	29	3	Bludenz	30	30	-	30
Koppl	50	29	50	-	Bregenz	31	30	-	31
Lamprechtshausen	39	31	36	3	Dornbirn	44	44	-	44
Mattsee	47	34	44	3	Dornbirn	24	24	-	24
Neumarkt am Wallersee	105	75	103	2	Feldkirch	41	40	-	41
Nußdorf am Haunsberg	38	32	35	3	WIEN	33	17	-	33
Oberndorf bei Salzburg	107	87	106	1	ERWERBSTÄTIGE AM ARBEITSORT	11760	8516	.	.
Obertrum am See	77	52	75	2	Index des Pendlersaldos	209,3	277,6	.	.
Schleedorf	20	16	20	-	Index der Pendlermobilität	238,9	304,9	.	.
Seeham	36	24	33	3	<b>504 POL.BEZ.: ST.JOHANN/PONG.</b>				
Seekirchen am Wallersee	171	125	166	5	ERWERBSTÄTIGE AM WOHNORT	35138	20396	.	.
St.Georgen bei Salzburg	44	38	42	2	Nichtpendler	4368	2273	.	.
St.Gilgen	43	30	41	2	Gemeinde-Binnenpendler	13196	6885	13196	-
Straßwalchen	115	86	110	5	<b>AUSPENDLER</b>	17574	11238	15356	2218
Strobl	40	36	35	5	in and. Gemeinde des Pol.Bez.	11184	6815	10882	302
Thalgau	110	88	108	2	in and. Pol.Bez. des Bundesl.	4534	3121	4048	486
aus and. Pol.Bez. des Bundesl.	4736	3298	4487	249	in anderes Bundesland	1300	953	305	995
Salzburg(Stadt)	3509	2330	3450	59	ins Ausland	556	349	121	435
Hallein	649	461	628	21	<b>EINPENDLER</b>	15436	9704	13572	1864
Abtenau	89	70	81	8	aus and. Gemeinde des Pol.Bez.	11184	6815	10882	302
Adnet	32	22	30	2	aus and. Pol.Bez. des Bundesl.	2316	1608	2007	309
Golling an der Salzach	28	19	28	-	aus anderem Bundesland	1936	1281	683	1253
Hallein	243	163	240	3	<b>ERWERBSTÄTIGE AM ARBEITSORT</b>	33000	18862	.	.
Kuchl	70	49	69	1	Index des Pendlersaldos	93,9	92,5	.	.
Oberalm	41	27	40	1	Index der Pendlermobilität	93,9	102,7	.	.
Puch bei Hallein	64	48	63	1	<b>01 ALTENMARKT IM PONGAU</b>				
Vigaun	30	20	29	1	ERWERBSTÄTIGE AM WOHNORT	1695	972	.	.
St.Johann/Pong.	250	212	216	34	Nichtpendler	259	137	.	.
Bischofshofen	36	29	34	2	Gemeinde-Binnenpendler	715	371	715	-
St.Johann im Pongau	30	25	30	-	<b>AUSPENDLER</b>	721	464	612	109
Werfen	24	18	23	1	in and. Gemeinde des Pol.Bez.	484	312	473	11
Tamsweg	121	110	46	75	Bischofshofen	43	36	43	-
St.Michael im Lungau	21	20	10	11	Eben im Pongau	44	27	44	-
Tamsweg	20	19	7	13	Flachau	92	57	89	3
Zell am See	207	185	147	60	Radstadt	170	103	168	2
Lofer	24	19	22	2	St.Johann im Pongau	53	40	51	2
Rauris	22	20	17	5	Wagrain	22	16	20	2
Saalfelden am Stein.Meer	23	18	20	3	in and. Pol.Bez. des Bundesl.	141	89	109	32
Unken	23	20	22	1	Salzburg(Stadt)	66	34	49	17
aus anderem Bundesland	2599	2330	1192	1407	Hallein	23	16	18	5
KÄRNTEN	120	112	9	111	Salzburg-Umgeb.	31	26	26	5
Spittal/Drau	61	60	6	55	in anderes Bundesland	67	47	21	46
NIEDERÖSTERREICH	67	56	3	64	STEIERMARK	23	15	16	7
OBERÖSTERREICH	1682	1488	1091	591	ins Ausland	29	16	9	20
Linz(Stadt)	32	23	22	10	<b>EINPENDLER</b>	1500	1000	1390	110
Wels(Stadt)	22	22	14	8	aus and. Gemeinde des Pol.Bez.	1211	788	1192	19
Braunau/Inn	506	406	409	97	Bischofshofen	73	47	73	-
Braunau am Inn	31	29	21	10	Eben im Pongau	152	91	151	1
Lengau	54	37	49	5	Filzmoos	36	23	36	-
Lochen	36	27	33	3	Flachau	189	122	187	2
Mattighofen	29	23	26	3	Hüttau	63	36	63	-
Munderfing	24	20	21	3	Kleinarl	36	33	36	-
Ostermiething	21	14	15	6	Radstadt	282	177	279	3
St.Pantaleon	32	22	30	2	St.Johann im Pongau	60	42	59	1
Gmunden	216	208	136	80	St.Martin a.Tennengebirge	40	24	39	1
Bad Goisern	21	21	11	10	Wagrain	161	113	158	3
Bad Ischl	61	59	47	14	aus and. Pol.Bez. des Bundesl.	122	92	112	10
Ebensee	23	22	14	9	Hallein	20	11	19	1
Gmunden	22	21	16	6					
Linz-Land	32	28	17	15					
Ried/Innkreis	116	110	62	54					
Schärding	53	53	6	47					
Vöcklabruck	595	538	408	187					
Frankenburg am Hausruck	30	30	7	23					
Frankenmarkt	20	19	16	4					
Lenzing	28	26	14	14					
Mondsee	34	25	32	2					
Oberhofen am Irrsee	22	17	21	1					
St.Lorenz	27	24	23	4					
Tiefgraben	52	44	49	3					

**Tabelle 1: Erwerbstätige nach Wohngemeinden, Arbeitsgemeinden und Geschlecht bzw. Pendelfrequenz**

Wohngemeinde, Arbeitsgemeinde	Insge- samt	dar.: männ- lich	Tages- pendler	Nicht- tages- pendler	Wohngemeinde, Arbeitsgemeinde	Insge- samt	dar.: männ- lich	Tages- pendler	Nicht- tages- pendler
<b>504 POL.BEZ.: ST.JOHANN/PONG.</b>									
<b>01 ALTENMARKT IM PONGAU (Forts.)</b>					<b>02 BAD HOFGASTEIN (Forts.)</b>				
Tamsweg	71	58	64	7	Salzburg(Stadt)	32	17	27	5
St.Michael im Lungau	25	20	23	2	Zell am See	79	32	70	9
Zederhaus	23	21	22	1	Lend	29	9	29	-
aus anderem Bundesland	167	120	86	81	aus anderem Bundesland	153	73	28	125
STEIERMARK	96	76	80	16	KÄRNTEN	56	26	26	30
Liezen	82	64	80	2	Spittal/Drau	32	14	19	13
Schladming	39	33	38	1	STEIERMARK	23	9	-	23
WIEN	40	22	-	40	WIEN	46	29	-	46
ERWERBSTÄTIGE AM ARBEITSORT	2474	1508	.	.	ERWERBSTÄTIGE AM ARBEITSORT	2913	1462	.	.
Index des Pendlersaldos	146,0	155,1	.	.	Index des Pendlersaldos	92,2	84,3	.	.
Index der Pendlermobilität	131,0	150,6	.	.	Index der Pendlermobilität	57,7	61,7	.	.
<b>03 BAD GASTEIN</b>					<b>04 BISCHOFSHOFEN</b>				
ERWERBSTÄTIGE AM WOHNORT	2367	1298	.	.	ERWERBSTÄTIGE AM WOHNORT	4386	2523	.	.
Nichtpendler	377	201	.	.	Nichtpendler	267	130	.	.
Gemeinde-Binnenpendler	1254	596	1254	-	Gemeinde-Binnenpendler	1807	1011	1807	-
AUSPENDLER	736	501	528	208	AUSPENDLER	2312	1382	2087	225
in and. Gemeinde des Pol.Bez.	392	247	376	16	in and. Gemeinde des Pol.Bez.	1251	670	1222	29
Bad Hofgastein	230	144	229	1	Altenmarkt im Pongau	73	47	73	-
Bischofshofen	22	15	22	-	Eben im Pongau	31	16	31	-
Schwarzach im Pongau	23	13	20	3	Flachau	23	14	21	2
St.Johann im Pongau	58	42	56	2	Hüttau	22	15	22	-
in and. Pol.Bez. des Bundesl.	151	121	108	43	Mühlbach am Hochkönig	28	14	28	-
Salzburg(Stadt)	75	58	54	21	Pfarrwerfen	60	41	58	2
Salzburg-Umgeb.	25	17	11	14	Radstadt	34	19	34	-
Zell am See	39	35	33	6	Schwarzach im Pongau	144	60	143	1
in anderes Bundesland	139	96	33	106	St.Johann im Pongau	577	291	568	9
KÄRNTEN	34	29	23	11	St.Veit im Pongau	33	20	31	2
Spittal/Drau	26	22	23	3	Wagrain	22	16	22	-
OBERÖSTERREICH	26	23	6	20	Werfen	125	83	124	1
WIEN	35	20	-	35	in and. Pol.Bez. des Bundesl.	859	558	813	46
ins Ausland	54	37	11	43	Salzburg(Stadt)	513	320	489	24
EINPENDLER	733	380	558	175	Hallein	170	103	164	6
aus and. Gemeinde des Pol.Bez.	487	261	467	20	Golling an der Salzach	28	19	27	1
Bad Hofgastein	362	197	353	9	Hallein	79	50	79	-
Dorfgastein	52	33	52	-	Kuchl	29	15	28	1
St.Johann im Pongau	21	9	18	3	Salzburg-Umgeb.	113	92	102	11
aus and. Pol.Bez. des Bundesl.	66	34	47	19	Wals-Siezenheim	36	29	34	2
Zell am See	25	14	21	4	Zell am See	47	32	43	4
aus anderem Bundesland	180	85	44	136	in anderes Bundesland	123	103	29	94
KÄRNTEN	79	35	39	40	OBERÖSTERREICH	41	35	19	22
Spittal/Drau	53	20	38	15	WIEN	29	26	-	29
STEIERMARK	28	13	2	26	ins Ausland	79	51	23	56
WIEN	39	21	-	39	EINPENDLER	2346	1681	2180	166
ERWERBSTÄTIGE AM ARBEITSORT	2364	1177	.	.	aus and. Gemeinde des Pol.Bez.	1771	1227	1748	23
Index des Pendlersaldos	99,9	90,7	.	.	Altenmarkt im Pongau	43	36	43	-
Index der Pendlermobilität	62,1	67,9	.	.	Bad Gastein	22	15	22	-
<b>02 BAD HOFGASTEIN</b>					Bad Hofgastein	39	28	37	2
ERWERBSTÄTIGE AM WOHNORT	3158	1735	.	.	Eben im Pongau	51	37	51	-
Nichtpendler	357	187	.	.	Flachau	23	17	23	-
Gemeinde-Binnenpendler	1767	876	1767	-	Goldegg	52	39	52	-
AUSPENDLER	1034	672	853	181	Großarl	95	82	94	1
in and. Gemeinde des Pol.Bez.	665	389	647	18	Hüttau	98	70	98	-
Bad Gastein	362	197	353	9	Hüttschlag	35	31	31	4
Bischofshofen	39	28	37	2	Mühlbach am Hochkönig	170	112	166	4
Dorfgastein	47	28	47	-	Pfarrwerfen	170	108	168	2
Schwarzach im Pongau	70	43	68	2	Radstadt	65	48	65	-
St.Johann im Pongau	102	68	101	1	Schwarzach im Pongau	110	72	108	2
in and. Pol.Bez. des Bundesl.	212	170	170	42	St.Johann im Pongau	395	248	392	3
Salzburg(Stadt)	85	65	65	20	St.Martin a.Tennengebirge	26	18	25	1
Salzburg-Umgeb.	40	39	28	12	St.Veit im Pongau	108	87	108	-
Zell am See	68	49	61	7	Wagrain	37	29	35	2
Zell am See	26	18	25	1	Werfen	145	84	144	1
in anderes Bundesland	119	90	31	88	Werfenweng	46	34	46	-
OBERÖSTERREICH	34	29	17	17	aus and. Pol.Bez. des Bundesl.	370	278	350	20
WIEN	22	13	-	22	Salzburg(Stadt)	61	37	59	2
ins Ausland	38	23	5	33	Hallein	107	77	103	4
EINPENDLER	789	399	623	166	Hallein	27	18	27	-
aus and. Gemeinde des Pol.Bez.	499	262	487	12	Salzburg-Umgeb.	45	31	45	-
Bad Gastein	230	144	229	1	Tamsweg	36	31	31	5
Dorfgastein	145	74	144	1	Zell am See	121	102	112	9
Schwarzach im Pongau	21	9	20	1	Bruck/Großglocknerstr.	23	19	21	2
St.Johann im Pongau	33	10	33	-	aus anderem Bundesland	205	176	82	123
aus and. Pol.Bez. des Bundesl.	137	64	108	29	OBERÖSTERREICH	48	44	27	21
					STEIERMARK	74	67	44	30
					Liezen	49	43	43	6
					WIEN	36	24	-	36

**Tabelle 1: Erwerbstätige nach Wohngemeinden, Arbeitsgemeinden und Geschlecht bzw. Pendelfrequenz**

Wohngemeinde, Arbeitsgemeinde	Insgesamt	dar.: männlich	Tagespendler	Nicht-tagespendler	Wohngemeinde, Arbeitsgemeinde	Insgesamt	dar.: männlich	Tagespendler	Nicht-tagespendler
<b>504 POL.BEZ.: ST.JOHANN/PONG.</b>									
<b>04 BISCHOFSHOFEN (Forts.)</b>					<b>07 FILZMOOS (Forts.)</b>				
ERWERBSTÄTIGE AM ARBEITSORT	4420	2822	.	.	in and. Pol.Bez. des Bundesl.	32	25	23	9
<i>Index des Pendlersaldos</i>	<i>100,8</i>	<i>111,9</i>	.	.	in anderes Bundesland	25	13	8	17
<i>Index der Pendlermobilität</i>	<i>106,2</i>	<i>121,4</i>	.	.	ins Ausland	10	7	2	8
<b>05 DORFGASTEIN</b>					EINPENDLER				
ERWERBSTÄTIGE AM WOHNORT	734	433	.	.	aus and. Gemeinde des Pol.Bez.	83	44	71	12
Nichtpendler	133	65	.	.	Radstadt	21	14	19	2
Gemeinde-Binnenpendler	175	85	175	.	aus and. Pol.Bez. des Bundesl.	12	4	9	3
AUSPENDLER	426	283	380	46	aus anderem Bundesland	50	24	5	45
in and. Gemeinde des Pol.Bez.	315	196	313	2	WIEN	25	15	.	25
Bad Gastein	52	33	52	.	ERWERBSTÄTIGE AM ARBEITSORT	507	266	.	.
Bad Hofgastein	145	74	144	1	<i>Index des Pendlersaldos</i>	<i>86,5</i>	<i>75,1</i>	.	.
Schwarzach im Pongau	35	22	34	1	<i>Index der Pendlermobilität</i>	<i>63,0</i>	<i>65,5</i>	.	.
St.Johann im Pongau	45	35	45	.	<b>08 FLACHAU</b>				
in and. Pol.Bez. des Bundesl.	69	55	59	10	ERWERBSTÄTIGE AM WOHNORT	1214	743	.	.
Salzburg(Stadt)	26	20	22	4	Nichtpendler	232	120	.	.
Zell am See	27	21	24	3	Gemeinde-Binnenpendler	358	215	358	.
in anderes Bundesland	32	26	8	24	AUSPENDLER	624	408	546	78
ins Ausland	10	6	.	10	in and. Gemeinde des Pol.Bez.	473	298	461	12
EINPENDLER	124	75	93	31	Altenmarkt im Pongau	189	122	187	2
aus and. Gemeinde des Pol.Bez.	74	38	68	6	Bischofshofen	23	17	23	.
Bad Hofgastein	47	28	47	.	Eben im Pongau	41	28	41	.
aus and. Pol.Bez. des Bundesl.	25	17	22	3	Radstadt	69	46	67	2
Zell am See	20	13	18	2	St.Johann im Pongau	65	41	64	1
aus anderem Bundesland	25	20	3	22	Wagrain	30	16	28	2
ERWERBSTÄTIGE AM ARBEITSORT	432	225	.	.	in and. Pol.Bez. des Bundesl.	90	69	73	17
<i>Index des Pendlersaldos</i>	<i>58,9</i>	<i>52,0</i>	.	.	Salzburg(Stadt)	41	32	31	10
<i>Index der Pendlermobilität</i>	<i>74,9</i>	<i>82,7</i>	.	.	in anderes Bundesland	45	29	10	35
<b>06 EBEN IM PONGAU</b>					ins Ausland	16	12	2	14
ERWERBSTÄTIGE AM WOHNORT	932	581	.	.	EINPENDLER	533	350	419	114
Nichtpendler	111	60	.	.	aus and. Gemeinde des Pol.Bez.	357	224	341	16
Gemeinde-Binnenpendler	242	145	242	.	Altenmarkt im Pongau	92	57	89	3
AUSPENDLER	579	376	529	50	Bischofshofen	23	14	21	2
in and. Gemeinde des Pol.Bez.	419	260	412	7	Eben im Pongau	35	20	35	.
Altenmarkt im Pongau	152	91	151	1	Hütttau	20	10	20	.
Bischofshofen	51	37	51	.	Radstadt	55	29	53	2
Flachau	35	20	35	.	St.Johann im Pongau	21	16	21	.
Hütttau	26	20	26	.	Wagrain	38	28	37	1
Radstadt	70	39	70	.	aus and. Pol.Bez. des Bundesl.	74	59	64	10
St.Johann im Pongau	27	19	27	.	Tamsweg	34	26	29	5
in and. Pol.Bez. des Bundesl.	113	86	101	12	aus anderem Bundesland	102	67	14	88
Salzburg(Stadt)	52	41	46	6	WIEN	59	41	.	59
Hallein	28	20	26	2	ERWERBSTÄTIGE AM ARBEITSORT	1123	685	.	.
Salzburg-Umgeb.	27	23	24	3	<i>Index des Pendlersaldos</i>	<i>92,5</i>	<i>92,2</i>	.	.
in anderes Bundesland	34	24	11	23	<i>Index der Pendlermobilität</i>	<i>95,3</i>	<i>102,0</i>	.	.
ins Ausland	13	6	5	8	<b>09 FORSTAU</b>				
EINPENDLER	365	232	356	9	ERWERBSTÄTIGE AM WOHNORT	260	159	.	.
aus and. Gemeinde des Pol.Bez.	330	210	330	.	Nichtpendler	62	32	.	.
Altenmarkt im Pongau	44	27	44	.	Gemeinde-Binnenpendler	37	29	37	.
Bischofshofen	31	16	31	.	AUSPENDLER	161	98	144	17
Filzmoos	48	40	48	.	in and. Gemeinde des Pol.Bez.	104	63	101	3
Flachau	41	28	41	.	Radstadt	59	38	58	1
Hütttau	37	18	37	.	in and. Pol.Bez. des Bundesl.	18	11	13	5
Radstadt	37	23	37	.	in anderes Bundesland	36	23	30	6
St.Martin a.Tennengebirge	35	21	35	.	STEIERMARK	33	21	30	3
aus and. Pol.Bez. des Bundesl.	24	16	19	5	Liezen	31	20	30	1
Hallein	20	13	16	4	Schladming	20	14	20	.
aus anderem Bundesland	11	6	7	4	ins Ausland	3	1	.	3
ERWERBSTÄTIGE AM ARBEITSORT	718	437	.	.	EINPENDLER	90	64	71	19
<i>Index des Pendlersaldos</i>	<i>77,0</i>	<i>75,2</i>	.	.	aus and. Gemeinde des Pol.Bez.	43	31	36	7
<i>Index der Pendlermobilität</i>	<i>101,3</i>	<i>104,6</i>	.	.	Radstadt	27	22	27	.
<b>07 FILZMOOS</b>					aus and. Pol.Bez. des Bundesl.	5	2	4	1
ERWERBSTÄTIGE AM WOHNORT	586	354	.	.	aus anderem Bundesland	42	31	31	11
Nichtpendler	158	86	.	.	STEIERMARK	31	26	31	.
Gemeinde-Binnenpendler	204	108	204	.	Liezen	31	26	31	.
AUSPENDLER	224	160	183	41	ERWERBSTÄTIGE AM ARBEITSORT	189	125	.	.
in and. Gemeinde des Pol.Bez.	157	115	150	7	<i>Index des Pendlersaldos</i>	<i>72,7</i>	<i>78,6</i>	.	.
Altenmarkt im Pongau	36	23	36	.	<i>Index der Pendlermobilität</i>	<i>96,5</i>	<i>101,9</i>	.	.
Eben im Pongau	48	40	48	.					
Radstadt	31	24	30	1					

**Tabelle 1: Erwerbstätige nach Wohngemeinden, Arbeitsgemeinden und Geschlecht bzw. Pendelfrequenz**

Wohngemeinde, Arbeitsgemeinde	Insgesamt	dar.: männlich	Tagespendler	Nicht-tagespendler	Wohngemeinde, Arbeitsgemeinde	Insgesamt	dar.: männlich	Tagespendler	Nicht-tagespendler
<b>10 GOLDEGG</b>					<b>12 HÜTTAU (Forts.)</b>				
ERWERBSTÄTIGE AM WOHNORT	1028	595	.	.	aus anderem Bundesland	12	11	6	6
Nichtpendler	131	70	.	.	ERWERBSTÄTIGE AM ARBEITSORT	318	198	.	.
Gemeinde-Binnenpendler	152	60	152	-	<i>Index des Pendlersaldos</i>	49,2	50,4	.	.
AUSPENDLER	745	465	675	70	<i>Index der Pendlermobilität</i>	95,4	104,6	.	.
in and. Gemeinde des Pol.Bez.	554	339	547	7	<b>13 HÜTTSCHLAG</b>				
Bischofshofen	52	39	52	-	ERWERBSTÄTIGE AM WOHNORT	384	272	.	.
Schwarzach im Pongau	228	135	228	-	Nichtpendler	41	30	.	.
St.Johann im Pongau	166	115	163	3	Gemeinde-Binnenpendler	61	39	61	-
St.Veit im Pongau	52	23	52	-	AUSPENDLER	282	203	232	50
in and. Pol.Bez. des Bundesl.	138	95	126	12	in and. Gemeinde des Pol.Bez.	226	157	205	21
Salzburg (Stadt)	54	36	50	4	Bischofshofen	35	31	31	4
Zell am See	52	36	49	3	Großarl	91	56	86	5
Lend	33	27	32	1	St.Johann im Pongau	66	48	61	5
in anderes Bundesland	30	21	2	28	in and. Pol.Bez. des Bundesl.	39	31	26	13
ins Ausland	23	10	-	23	in anderes Bundesland	14	13	1	13
EINPENDLER	140	72	107	33	ins Ausland	3	2	-	3
aus and. Gemeinde des Pol.Bez.	78	33	73	5	EINPENDLER	19	8	14	5
Schwarzach im Pongau	20	9	19	1	aus and. Gemeinde des Pol.Bez.	15	7	11	4
aus and. Pol.Bez. des Bundesl.	45	32	33	12	aus and. Pol.Bez. des Bundesl.	2	-	2	-
Zell am See	25	17	18	7	aus anderem Bundesland	2	1	1	1
aus anderem Bundesland	17	7	1	16	ERWERBSTÄTIGE AM ARBEITSORT	121	77	.	.
ERWERBSTÄTIGE AM ARBEITSORT	423	202	.	.	<i>Index des Pendlersaldos</i>	31,5	28,3	.	.
<i>Index des Pendlersaldos</i>	41,1	33,9	.	.	<i>Index der Pendlermobilität</i>	78,4	77,6	.	.
<i>Index der Pendlermobilität</i>	86,1	90,3	.	.	<b>14 KLEINARL</b>				
<b>11 GROSSARL</b>					ERWERBSTÄTIGE AM WOHNORT	314	197	.	.
ERWERBSTÄTIGE AM WOHNORT	1539	985	.	.	Nichtpendler	62	31	.	.
Nichtpendler	288	155	.	.	Gemeinde-Binnenpendler	63	37	63	-
Gemeinde-Binnenpendler	618	367	618	-	AUSPENDLER	189	129	161	28
AUSPENDLER	633	463	562	71	in and. Gemeinde des Pol.Bez.	158	110	148	10
in and. Gemeinde des Pol.Bez.	458	329	446	12	Altenmarkt im Pongau	36	33	36	-
Bischofshofen	95	82	94	1	St.Johann im Pongau	39	27	36	3
Schwarzach im Pongau	41	16	38	3	Wagrain	36	18	34	2
St.Johann im Pongau	230	163	225	5	in and. Pol.Bez. des Bundesl.	18	10	11	7
St.Veit im Pongau	30	25	30	-	in anderes Bundesland	7	3	1	6
in and. Pol.Bez. des Bundesl.	139	115	110	29	ins Ausland	6	6	1	5
Salzburg (Stadt)	66	50	48	18	EINPENDLER	55	33	42	13
Salzburg-Umgeb.	39	35	34	5	aus and. Gemeinde des Pol.Bez.	44	30	39	5
in anderes Bundesland	22	13	2	20	aus and. Pol.Bez. des Bundesl.	4	2	3	1
ins Ausland	14	6	4	10	aus anderem Bundesland	7	1	-	7
EINPENDLER	237	148	189	48	ERWERBSTÄTIGE AM ARBEITSORT	180	101	.	.
aus and. Gemeinde des Pol.Bez.	184	113	173	11	<i>Index des Pendlersaldos</i>	57,3	51,3	.	.
Hüttschlag	91	56	86	5	<i>Index der Pendlermobilität</i>	77,7	82,2	.	.
St.Johann im Pongau	46	28	44	2	<b>15 MÜHLBACH AM HOCHKÖNIG</b>				
aus and. Pol.Bez. des Bundesl.	19	14	16	3	ERWERBSTÄTIGE AM WOHNORT	744	436	.	.
aus anderem Bundesland	34	21	-	34	Nichtpendler	102	47	.	.
ERWERBSTÄTIGE AM ARBEITSORT	1143	670	.	.	Gemeinde-Binnenpendler	182	82	182	-
<i>Index des Pendlersaldos</i>	74,3	68,0	.	.	AUSPENDLER	460	307	393	67
<i>Index der Pendlermobilität</i>	56,5	62,0	.	.	in and. Gemeinde des Pol.Bez.	296	202	288	8
<b>12 HÜTTAU</b>					Bischofshofen	170	112	166	4
ERWERBSTÄTIGE AM WOHNORT	646	393	.	.	St.Johann im Pongau	51	31	49	2
Nichtpendler	94	46	.	.	Werfen	27	23	26	1
Gemeinde-Binnenpendler	80	44	80	-	in and. Pol.Bez. des Bundesl.	110	68	95	15
AUSPENDLER	472	303	440	32	Salzburg (Stadt)	64	39	57	7
in and. Gemeinde des Pol.Bez.	327	197	325	2	in anderes Bundesland	24	19	3	21
Altenmarkt im Pongau	63	36	63	-	ins Ausland	30	18	7	23
Bischofshofen	98	70	98	-	EINPENDLER	125	76	82	43
Eben im Pongau	37	18	37	-	aus and. Gemeinde des Pol.Bez.	71	42	68	3
Flachau	20	10	20	-	Bischofshofen	28	14	28	-
Radstadt	32	22	32	-	aus and. Pol.Bez. des Bundesl.	17	9	12	5
St.Johann im Pongau	38	22	38	-	aus anderem Bundesland	37	25	2	35
in and. Pol.Bez. des Bundesl.	112	85	111	1	ERWERBSTÄTIGE AM ARBEITSORT	409	205	.	.
Salzburg (Stadt)	50	36	49	1	<i>Index des Pendlersaldos</i>	55,0	47,0	.	.
Hallein	37	29	37	-	<i>Index der Pendlermobilität</i>	78,6	87,8	.	.
Salzburg-Umgeb.	22	18	22	-					
in anderes Bundesland	23	15	3	20					
ins Ausland	10	6	1	9					
EINPENDLER	144	108	136	8					
aus and. Gemeinde des Pol.Bez.	111	83	111	-					
Bischofshofen	22	15	22	-					
Eben im Pongau	26	20	26	-					
aus and. Pol.Bez. des Bundesl.	21	14	19	2					

**Tabelle 1: Erwerbstätige nach Wohngemeinden, Arbeitsgemeinden und Geschlecht bzw. Pendelfrequenz**

Wohngemeinde, Arbeitsgemeinde	Insgesamt	dar.: männlich	Tagespendler	Nicht-tagespendler	Wohngemeinde, Arbeitsgemeinde	Insgesamt	dar.: männlich	Tagespendler	Nicht-tagespendler
<b>504 POL.BEZ.: ST.JOHANN/PONG.</b>									
<b>16 PFARRWERFEN</b>					<b>21 SCHWARZACH IM PONGAU</b>				
ERWERBSTÄTIGE AM WOHNORT	956	561	.	.	ERWERBSTÄTIGE AM WOHNORT	1571	860	.	.
Nichtpendler	135	64	.	.	Nichtpendler	63	33	.	.
Gemeinde-Binnenpendler	132	64	132	-	Gemeinde-Binnenpendler	684	295	684	-
AUSPENDLER	689	433	638	51	AUSPENDLER	824	532	731	93
in and. Gemeinde des Pol.Bez.	457	277	445	12	in and. Gemeinde des Pol.Bez.	503	292	484	19
Bischofshofen	170	108	168	2	Bad Hofgastein	21	9	20	1
Schwarzach im Pongau	27	13	26	1	Bischofshofen	110	72	108	2
St.Johann im Pongau	109	61	107	2	Golddegg	20	9	19	1
Werfen	86	58	85	1	St.Johann im Pongau	182	98	179	3
Werfenweng	21	12	19	2	St.Veit im Pongau	61	34	61	-
in and. Pol.Bez. des Bundesl.	198	130	187	11	Wagrain	32	22	29	3
Salzburg(Stadt)	103	64	99	4	in and. Pol.Bez. des Bundesl.	245	180	229	16
Hallein	60	39	57	3	Salzburg(Stadt)	114	80	106	8
Hallein	27	17	25	2	Hallein	27	21	27	-
Salzburg-Umgeb.	33	25	30	3	Salzburg-Umgeb.	29	27	25	4
in anderes Bundesland	25	20	2	23	Zell am See	72	51	68	4
ins Ausland	9	6	4	5	Lend	26	20	26	-
EINPENDLER	230	158	202	28	in anderes Bundesland	65	54	15	50
aus and. Gemeinde des Pol.Bez.	160	103	156	4	OBERÖSTERREICH	21	17	11	10
Bischofshofen	60	41	58	2	WIEN	22	20	-	22
Werfen	39	20	38	1	ins Ausland	11	6	3	8
aus and. Pol.Bez. des Bundesl.	37	31	36	1	EINPENDLER	1831	926	1636	195
aus anderem Bundesland	33	24	10	23	aus and. Gemeinde des Pol.Bez.	1369	678	1337	32
ERWERBSTÄTIGE AM ARBEITSORT	497	286	.	.	Bad Gastein	23	13	20	3
Index des Pendlersaldos	52,0	51,0	.	.	Bad Hofgastein	70	43	68	2
Index der Pendlermobilität	96,1	105,3	.	.	Bischofshofen	144	60	143	1
					Dorfgastein	35	22	34	1
					Golddegg	228	135	228	-
					Großarl	41	16	38	3
					Pfarrwerfen	27	13	26	1
					St.Johann im Pongau	277	116	272	5
					St.Veit im Pongau	390	203	387	3
					Werfen	21	11	21	-
					aus and. Pol.Bez. des Bundesl.	334	183	281	53
					Salzburg(Stadt)	40	27	33	7
					Hallein	38	20	26	12
					Zell am See	228	126	207	21
					Lend	73	46	72	1
					Taxenbach	57	31	56	1
					aus anderem Bundesland	128	65	18	110
					OBERÖSTERREICH	23	11	4	19
					STEIERMARK	48	23	10	38
					WIEN	21	13	-	21
					ERWERBSTÄTIGE AM ARBEITSORT	2578	1254	.	.
					Index des Pendlersaldos	164,1	145,8	.	.
					Index der Pendlermobilität	169,0	169,5	.	.
					<b>18 ST.JOHANN IM PONGAU</b>				
					ERWERBSTÄTIGE AM WOHNORT	4902	2777	.	.
					Nichtpendler	465	233	.	.
					Gemeinde-Binnenpendler	2364	1242	2364	-
					AUSPENDLER	2073	1302	1787	286
					in and. Gemeinde des Pol.Bez.	1180	661	1156	24
					Altenmarkt im Pongau	60	42	59	1
					Bad Gastein	21	9	18	3
					Bad Hofgastein	33	10	33	-
					Bischofshofen	395	248	392	3
					Flachau	21	16	21	-
					Großarl	46	28	44	2
					Radstadt	24	15	24	-
					Schwarzach im Pongau	277	116	272	5
					St.Veit im Pongau	90	50	89	1
					Wagrain	95	56	91	4
					Werfen	36	24	36	-
					in and. Pol.Bez. des Bundesl.	640	450	593	47
					Salzburg(Stadt)	349	228	324	25
					Hallein	85	63	79	6
					Hallein	43	30	40	3
					Salzburg-Umgeb.	111	93	102	9
					Anif	20	19	18	2
					Grödig	20	17	20	-
					Wals-Siezenheim	30	25	30	-
					Zell am See	89	60	82	7
					Zell am See	34	23	32	2
					in anderes Bundesland	169	131	113	156
					NIEDERÖSTERREICH	21	18	-	21
					OBERÖSTERREICH	38	29	5	33
					WIEN	70	54	-	70
					Wien 1.,Innere Stadt	24	19	-	24
ERWERBSTÄTIGE AM ARBEITSORT	2256	1378	.	.					
Index des Pendlersaldos	105,7	110,0	.	.					
Index der Pendlermobilität	93,6	105,1	.	.					

**Tabelle 1: Erwerbstätige nach Wohngemeinden, Arbeitsgemeinden und Geschlecht bzw. Pendelfrequenz**

Wohngemeinde, Arbeitsgemeinde	Insgesamt	dar.: männlich	Tagespendler	Nicht-tagespendler	Wohngemeinde, Arbeitsgemeinde	Insgesamt	dar.: männlich	Tagespendler	Nicht-tagespendler
<b>18 ST.JOHANN IM PONGAU (Forts.)</b>					<b>20 ST.VEIT IM PONGAU</b>				
ins Ausland	84	60	25	59	ERWERBSTÄTIGE AM WOHNORT	1490	856	.	.
EINPENDLER	3266	2101	2965	301	Nichtpendler	110	58	.	.
aus and. Gemeinde des Pol.Bez.	2472	1502	2411	61	Gemeinde-Binnenpendler	256	106	256	-
Altenmarkt im Pongau	53	40	51	2	AUSPENDLER	1124	692	1036	88
Bad Gastein	58	42	56	2	in and. Gemeinde des Pol.Bez.	860	497	845	15
Bad Hofgastein	102	68	101	1	Bischofshofen	108	87	108	-
Bischofshofen	577	291	568	9	Schwarzach im Pongau	390	203	387	3
Dorfgastein	45	35	45	-	St.Johann im Pongau	267	151	260	7
Eben im Pongau	27	19	27	-	in and. Pol.Bez. des Bundesl.	203	147	187	16
Flachau	65	41	64	1	Salzburg(Stadt)	96	67	89	7
Goldegg	166	115	163	3	Hallein	25	21	24	1
Großarl	230	163	225	5	Salzburg-Umgeb.	26	22	24	2
Hüttau	38	22	38	-	Zell am See	54	35	49	5
Hüttschlag	66	48	61	5	in anderes Bundesland	47	38	2	45
Kleinarl	39	27	36	3	ins Ausland	14	10	2	12
Mühlbach am Hochkönig	51	31	49	2	EINPENDLER	405	248	382	23
Pfarrwerfen	109	61	107	2	aus and. Gemeinde des Pol.Bez.	336	200	330	6
Radstadt	64	43	64	-	Bischofshofen	33	20	31	2
Schwarzach im Pongau	182	98	179	3	Goldegg	52	23	52	-
St.Martin a.Tennengebirge	38	24	35	3	Großarl	30	25	30	-
St.Veit im Pongau	267	151	260	7	Schwarzach im Pongau	61	34	61	-
Wagrain	127	79	120	7	St.Johann im Pongau	90	50	89	1
Werfen	114	70	110	4	aus and. Pol.Bez. des Bundesl.	55	37	52	3
Werfenweng	34	19	34	-	Zell am See	35	22	33	2
aus and. Pol.Bez. des Bundesl.	586	441	502	84	aus anderem Bundesland	14	11	-	14
Salzburg(Stadt)	69	36	65	4	ERWERBSTÄTIGE AM ARBEITSORT	771	412	.	.
Hallein	133	102	120	13	Index des Pendlersaldos	51,7	48,1	.	.
Hallein	26	21	24	2	Index der Pendlermobilität	102,6	109,8	.	.
Kuchl	22	17	21	1	<b>22 UNTERTAUERN</b>				
Salzburg-Umgeb.	59	47	52	7	ERWERBSTÄTIGE AM WOHNORT	235	131	.	.
Tamsweg	43	34	29	14	Nichtpendler	86	49	.	.
Zell am See	282	222	236	46	Gemeinde-Binnenpendler	40	19	40	-
Lend	46	31	44	2	AUSPENDLER	109	63	69	40
Rauris	26	21	22	4	in and. Gemeinde des Pol.Bez.	57	29	53	4
Saalfelden am Stein.Meer	37	27	37	-	Radstadt	31	15	31	-
Taxenbach	46	31	41	5	in and. Pol.Bez. des Bundesl.	24	14	11	13
aus anderem Bundesland	208	158	52	156	in anderes Bundesland	21	15	5	16
KÄRNTEN	32	28	13	19	ins Ausland	7	5	-	7
OBERÖSTERREICH	37	28	8	29	EINPENDLER	167	105	109	58
STEIERMARK	46	33	22	24	aus and. Gemeinde des Pol.Bez.	38	20	29	9
Liezen	29	21	22	7	aus and. Pol.Bez. des Bundesl.	79	56	74	5
TIROL	35	31	9	26	Tamsweg	75	53	71	4
WIEN	46	30	-	46	aus anderem Bundesland	50	29	6	44
ERWERBSTÄTIGE AM ARBEITSORT	6095	3576	.	.	WIEN	25	16	-	25
Index des Pendlersaldos	124,3	128,8	.	.	ERWERBSTÄTIGE AM ARBEITSORT	293	173	.	.
Index der Pendlermobilität	108,9	122,5	.	.	Index des Pendlersaldos	124,7	132,1	.	.
					Index der Pendlermobilität	117,4	128,2	.	.
<b>19 ST.MARTIN A.TENNENGEIRGE</b>					<b>23 WAGRIN</b>				
ERWERBSTÄTIGE AM WOHNORT	666	400	.	.	ERWERBSTÄTIGE AM WOHNORT	1403	842	.	.
Nichtpendler	85	46	.	.	Nichtpendler	249	126	.	.
Gemeinde-Binnenpendler	129	66	129	-	Gemeinde-Binnenpendler	490	258	490	-
AUSPENDLER	452	288	410	42	AUSPENDLER	664	458	559	105
in and. Gemeinde des Pol.Bez.	190	117	184	6	in and. Gemeinde des Pol.Bez.	474	322	451	23
Altenmarkt im Pongau	40	24	39	1	Altenmarkt im Pongau	161	113	158	3
Bischofshofen	26	18	25	1	Bischofshofen	37	29	35	2
Eben im Pongau	35	21	35	-	Flachau	38	28	37	1
St.Johann im Pongau	38	24	35	3	Radstadt	40	31	39	1
in and. Pol.Bez. des Bundesl.	231	153	219	12	St.Johann im Pongau	127	79	120	7
Salzburg(Stadt)	40	29	34	6	in and. Pol.Bez. des Bundesl.	120	85	97	23
Hallein	171	105	167	4	Salzburg(Stadt)	43	28	29	14
Abtenau	31	19	29	2	Hallein	20	16	19	1
Annaberg-Lungötz	105	65	104	1	Salzburg-Umgeb.	26	21	22	4
in anderes Bundesland	18	10	5	13	Zell am See	27	17	24	3
ins Ausland	13	8	2	11	in anderes Bundesland	45	35	7	38
EINPENDLER	110	86	88	22	ins Ausland	25	16	4	21
aus and. Gemeinde des Pol.Bez.	37	27	31	6	EINPENDLER	434	274	343	91
aus and. Pol.Bez. des Bundesl.	43	33	38	5	aus and. Gemeinde des Pol.Bez.	326	200	307	19
Hallein	38	28	35	3	Altenmarkt im Pongau	22	16	20	2
Annaberg-Lungötz	25	17	24	1	Bischofshofen	22	16	22	-
aus anderem Bundesland	30	26	19	11	Flachau	30	16	28	2
ERWERBSTÄTIGE AM ARBEITSORT	324	198	.	.	Kleinarl	36	18	34	2
Index des Pendlersaldos	48,6	49,5	.	.					
Index der Pendlermobilität	84,4	93,5	.	.					

504 POL.BEZ.: ST.JOHANN/PONG.

**Tabelle 1: Erwerbstätige nach Wohngemeinden, Arbeitsgemeinden und Geschlecht bzw. Pendelfrequenz**

Wohngemeinde, Arbeitsgemeinde	Insgesamt	dar.: männlich	Tagespendler	Nicht-tagespendler	Wohngemeinde, Arbeitsgemeinde	Insgesamt	dar.: männlich	Tagespendler	Nicht-tagespendler
<b>23 WAGRAIN (Forts.)</b>					<b>505 POL.BEZ.: TAMSWEG (Forts.)</b>				
Radstadt	22	9	21	1	<b>AUSPENDLER</b>	<b>4996</b>	<b>3342</b>	<b>3304</b>	<b>1692</b>
Schwarzach im Pongau	32	22	29	3	in and. Gemeinde des Pol.Bez.	2629	1615	2554	75
St.Johann im Pongau	95	56	91	4	in and. Pol.Bez. des Bundesl.	1457	1046	647	810
aus and. Pol.Bez. des Bundesl.	37	27	31	6	in anderes Bundesland	660	516	103	557
aus anderem Bundesland	71	47	5	66	ins Ausland	250	165	-	250
WIEN	42	25	-	42	<b>EINPENDLER</b>	<b>3635</b>	<b>2248</b>	<b>3161</b>	<b>474</b>
<b>ERWERBSTÄTIGE AM ARBEITSORT</b>	<b>1173</b>	<b>658</b>	.	.	aus and. Gemeinde des Pol.Bez.	2629	1615	2554	75
<i>Index des Pendlersaldos</i>	<i>83,6</i>	<i>78,1</i>	.	.	aus and. Pol.Bez. des Bundesl.	244	197	147	97
<i>Index der Pendlermobilität</i>	<i>78,3</i>	<i>86,9</i>	.	.	aus anderem Bundesland	762	436	460	302
<b>24 WERFEN</b>					<b>ERWERBSTÄTIGE AM ARBEITSORT</b>	<b>7763</b>	<b>4458</b>	.	.
<b>ERWERBSTÄTIGE AM WOHNORT</b>	<b>1438</b>	<b>837</b>	.	.	<i>Index des Pendlersaldos</i>	<i>85,1</i>	<i>80,3</i>	.	.
Nichtpendler	141	73	.	.	<i>Index der Pendlermobilität</i>	<i>94,6</i>	<i>100,7</i>	.	.
Gemeinde-Binnenpendler	415	247	415	.	<b>01 GÖRIACH</b>				
<b>AUSPENDLER</b>	<b>882</b>	<b>517</b>	<b>790</b>	<b>92</b>	<b>ERWERBSTÄTIGE AM WOHNORT</b>	<b>166</b>	<b>103</b>	.	.
in and. Gemeinde des Pol.Bez.	402	232	388	14	Nichtpendler	48	18	.	.
Bischofshofen	145	84	144	1	Gemeinde-Binnenpendler	11	7	11	-
Pfarrwerfen	39	20	38	1	<b>AUSPENDLER</b>	<b>107</b>	<b>78</b>	<b>83</b>	<b>24</b>
Schwarzach im Pongau	21	11	21	-	in and. Gemeinde des Pol.Bez.	79	57	76	3
St.Johann im Pongau	114	70	110	4	Mariapfarr	20	13	19	1
in and. Pol.Bez. des Bundesl.	405	231	388	17	Tamsweg	43	34	42	1
Salzburg(Stadt)	191	99	184	7	in and. Pol.Bez. des Bundesl.	15	11	5	10
Hallein	132	79	128	4	in anderes Bundesland	7	6	2	5
Golling an der Salzach	32	18	31	1	ins Ausland	6	4	-	6
Hallein	56	36	55	1	<b>EINPENDLER</b>	<b>17</b>	<b>9</b>	<b>12</b>	<b>5</b>
Salzburg-Umgeb.	70	44	67	3	aus and. Gemeinde des Pol.Bez.	11	6	11	-
Wals-Siezenheim	24	18	23	1	aus and. Pol.Bez. des Bundesl.	1	-	-	1
in anderes Bundesland	53	43	10	43	aus anderem Bundesland	5	3	1	4
<b>OBERÖSTERREICH</b>	<b>22</b>	<b>19</b>	<b>7</b>	<b>15</b>	<b>ERWERBSTÄTIGE AM ARBEITSORT</b>	<b>76</b>	<b>34</b>	.	.
ins Ausland	22	11	4	18	<i>Index des Pendlersaldos</i>	<i>45,8</i>	<i>33,0</i>	.	.
<b>EINPENDLER</b>	<b>516</b>	<b>359</b>	<b>472</b>	<b>44</b>	<i>Index der Pendlermobilität</i>	<i>74,7</i>	<i>84,5</i>	.	.
aus and. Gemeinde des Pol.Bez.	390	260	384	6	<b>02 LESSACH</b>				
Bischofshofen	125	83	124	1	<b>ERWERBSTÄTIGE AM WOHNORT</b>	<b>263</b>	<b>171</b>	.	.
Mühlbach am Hochkönig	27	23	26	1	Nichtpendler	50	30	.	.
Pfarrwerfen	86	58	85	1	Gemeinde-Binnenpendler	9	4	9	-
St.Johann im Pongau	36	24	36	-	<b>AUSPENDLER</b>	<b>204</b>	<b>137</b>	<b>146</b>	<b>58</b>
Werfenweng	27	18	27	-	in and. Gemeinde des Pol.Bez.	117	73	106	11
aus and. Pol.Bez. des Bundesl.	99	81	86	13	St.Michael im Lungau	22	14	19	3
Salzburg(Stadt)	22	16	21	1	Tamsweg	72	45	64	8
Hallein	45	38	43	2	in and. Pol.Bez. des Bundesl.	63	44	36	27
aus anderem Bundesland	27	18	2	25	Salzburg(Stadt)	36	20	20	16
<b>ERWERBSTÄTIGE AM ARBEITSORT</b>	<b>1072</b>	<b>679</b>	.	.	in anderes Bundesland	20	17	4	16
<i>Index des Pendlersaldos</i>	<i>74,5</i>	<i>81,1</i>	.	.	ins Ausland	4	3	-	4
<i>Index der Pendlermobilität</i>	<i>97,2</i>	<i>104,7</i>	.	.	<b>EINPENDLER</b>	<b>9</b>	<b>4</b>	<b>9</b>	<b>-</b>
<b>25 WERFENWENG</b>					aus and. Gemeinde des Pol.Bez.	9	4	9	-
<b>ERWERBSTÄTIGE AM WOHNORT</b>	<b>355</b>	<b>203</b>	.	.	aus and. Pol.Bez. des Bundesl.	-	-	-	-
Nichtpendler	81	35	.	.	aus anderem Bundesland	-	-	-	-
Gemeinde-Binnenpendler	54	25	54	-	<b>ERWERBSTÄTIGE AM ARBEITSORT</b>	<b>68</b>	<b>38</b>	.	.
<b>AUSPENDLER</b>	<b>220</b>	<b>143</b>	<b>203</b>	<b>17</b>	<i>Index des Pendlersaldos</i>	<i>25,9</i>	<i>22,2</i>	.	.
in and. Gemeinde des Pol.Bez.	146	100	142	4	<i>Index der Pendlermobilität</i>	<i>81,0</i>	<i>82,5</i>	.	.
Bischofshofen	46	34	46	-	<b>03 MARIAPFARR</b>				
St.Johann im Pongau	34	19	34	-	<b>ERWERBSTÄTIGE AM WOHNORT</b>	<b>889</b>	<b>534</b>	.	.
Werfen	27	18	27	-	Nichtpendler	150	84	.	.
in and. Pol.Bez. des Bundesl.	62	33	60	2	Gemeinde-Binnenpendler	188	81	188	-
Salzburg(Stadt)	28	13	27	1	<b>AUSPENDLER</b>	<b>551</b>	<b>369</b>	<b>386</b>	<b>165</b>
Hallein	21	10	21	-	in and. Gemeinde des Pol.Bez.	325	209	317	8
in anderes Bundesland	10	9	-	10	Mauterndorf	62	53	61	1
ins Ausland	2	1	1	1	St.Michael im Lungau	40	26	38	2
<b>EINPENDLER</b>	<b>72</b>	<b>28</b>	<b>56</b>	<b>16</b>	Tamsweg	163	92	159	4
aus and. Gemeinde des Pol.Bez.	54	20	49	5	Unternberg	29	18	29	-
Pfarrwerfen	21	12	19	2	in and. Pol.Bez. des Bundesl.	149	103	63	86
aus and. Pol.Bez. des Bundesl.	9	3	7	2	Salzburg(Stadt)	62	38	15	47
aus anderem Bundesland	9	5	-	9	Salzburg-Umgeb.	34	29	14	20
<b>ERWERBSTÄTIGE AM ARBEITSORT</b>	<b>207</b>	<b>88</b>	.	.	St.Johann/Pong.	24	17	19	5
<i>Index des Pendlersaldos</i>	<i>58,3</i>	<i>43,3</i>	.	.	in anderes Bundesland	54	44	6	48
<i>Index der Pendlermobilität</i>	<i>82,3</i>	<i>84,2</i>	.	.	ins Ausland	23	13	-	23
<b>505 POL.BEZ.: TAMSWEG</b>									
<b>ERWERBSTÄTIGE AM WOHNORT</b>	<b>9124</b>	<b>5552</b>	.	.					
Nichtpendler	1268	721	.	.					
Gemeinde-Binnenpendler	2860	1489	2860	.					

**Tabelle 1: Erwerbstätige nach Wohngemeinden, Arbeitsgemeinden und Geschlecht bzw. Pendelfrequenz**

Wohngemeinde, Arbeitsgemeinde	Insgesamt	dar.: männlich	Tages- pendler	Nicht- tages- pendler	Wohngemeinde, Arbeitsgemeinde	Insgesamt	dar.: männlich	Tages- pendler	Nicht- tages- pendler
<b>505 POL.BEZ.: TAMSWEG</b>									
<b>03 MARIAPFARR (Forts.)</b>					<b>06 RAMINGSTEIN (Forts.)</b>				
EINPENDLER	245	143	219	26	in and. Pol.Bez. des Bundesl.	102	78	31	71
aus and. Gemeinde des Pol.Bez.	192	112	187	5	Salzburg(Stadt)	43	30	11	32
Göriach	20	13	19	1	Salzburg-Umgeb.	42	37	11	31
Mauterndorf	22	13	21	1	in anderes Bundesland	70	53	15	55
Ramingstein	23	13	21	2	STEIERMARK	23	14	12	11
St.Andrä im Lungau	21	13	21	-	ins Ausland	12	7	-	12
Tamsweg	54	34	54	-	EINPENDLER	49	40	37	12
aus and. Pol.Bez. des Bundesl.	12	7	11	1	aus and. Gemeinde des Pol.Bez.	29	22	29	-
aus anderem Bundesland	41	24	21	20	aus and. Pol.Bez. des Bundesl.	2	2	2	-
STEIERMARK	21	15	17	4	aus anderem Bundesland	18	16	6	12
Murau	21	15	17	4	ERWERBSTÄTIGE AM ARBEITSORT	239	148	.	.
ERWERBSTÄTIGE AM ARBEITSORT	583	308	.	.	Index des Pendlersaldos	38,4	39,2	.	.
Index des Pendlersaldos	65,6	57,7	.	.	Index der Pendlermobilität	77,3	82,0	.	.
Index der Pendlermobilität	89,5	95,9	.	.					
<b>04 MAUTERNDORF</b>					<b>07 ST.ANDRÄ IM LUNGAU</b>				
ERWERBSTÄTIGE AM WOHNORT	747	452	.	.	ERWERBSTÄTIGE AM WOHNORT	337	207	.	.
Nichtpendler	118	68	.	.	Nichtpendler	32	20	.	.
Gemeinde-Binnenpendler	250	141	250	-	Gemeinde-Binnenpendler	19	10	19	-
AUSPENDLER	379	243	246	133	AUSPENDLER	286	177	222	64
in and. Gemeinde des Pol.Bez.	208	120	204	4	in and. Gemeinde des Pol.Bez.	198	113	193	5
Mariapfarr	22	13	21	1	Mariapfarr	21	13	21	-
St.Michael im Lungau	55	33	55	-	St.Michael im Lungau	24	17	21	3
Tamsweg	94	54	93	1	Tamsweg	118	61	117	1
in and. Pol.Bez. des Bundesl.	95	64	37	58	in and. Pol.Bez. des Bundesl.	42	33	21	21
Salzburg(Stadt)	45	27	11	34	in anderes Bundesland	32	23	8	24
St.Johann/Pong.	26	20	23	3	ins Ausland	14	8	-	14
in anderes Bundesland	43	35	5	38	EINPENDLER	28	19	26	2
ins Ausland	33	24	-	33	aus and. Gemeinde des Pol.Bez.	24	17	24	-
EINPENDLER	432	320	377	55	aus and. Pol.Bez. des Bundesl.	-	-	-	-
aus and. Gemeinde des Pol.Bez.	337	254	326	11	aus anderem Bundesland	4	2	2	2
Mariapfarr	62	53	61	1	ERWERBSTÄTIGE AM ARBEITSORT	79	49	.	.
St.Michael im Lungau	44	25	42	2	Index des Pendlersaldos	23,4	23,7	.	.
Tamsweg	94	72	91	3	Index der Pendlermobilität	93,2	94,7	.	.
Unternberg	25	21	24	1					
aus and. Pol.Bez. des Bundesl.	8	5	4	4	<b>08 ST.MARGARETHEN IM LUNGAU</b>				
aus anderem Bundesland	87	61	47	40	ERWERBSTÄTIGE AM WOHNORT	325	210	.	.
STEIERMARK	52	43	41	11	Nichtpendler	49	25	.	.
Murau	47	39	40	7	Gemeinde-Binnenpendler	38	20	38	-
ERWERBSTÄTIGE AM ARBEITSORT	800	529	.	.	AUSPENDLER	238	165	181	57
Index des Pendlersaldos	107,1	117,0	.	.	in and. Gemeinde des Pol.Bez.	149	89	149	-
Index der Pendlermobilität	108,6	124,6	.	.	St.Michael im Lungau	67	41	67	-
					Tamsweg	45	21	45	-
<b>05 MUHR</b>					in and. Pol.Bez. des Bundesl.	51	40	28	23
ERWERBSTÄTIGE AM WOHNORT	244	175	.	.	Salzburg(Stadt)	24	16	12	12
Nichtpendler	22	15	.	.	in anderes Bundesland	26	25	4	22
Gemeinde-Binnenpendler	14	9	14	-	ins Ausland	12	11	-	12
AUSPENDLER	208	151	152	56	EINPENDLER	148	86	130	18
in and. Gemeinde des Pol.Bez.	119	82	119	-	aus and. Gemeinde des Pol.Bez.	108	63	107	1
St.Michael im Lungau	72	48	72	-	St.Michael im Lungau	32	22	32	-
in and. Pol.Bez. des Bundesl.	66	49	33	33	Tamsweg	30	17	29	1
St.Johann/Pong.	26	24	22	4	aus and. Pol.Bez. des Bundesl.	18	13	16	2
in anderes Bundesland	16	15	-	16	aus anderem Bundesland	22	10	7	15
ins Ausland	7	5	-	7	ERWERBSTÄTIGE AM ARBEITSORT	235	131	.	.
EINPENDLER	8	2	7	1	Index des Pendlersaldos	72,3	62,4	.	.
aus and. Gemeinde des Pol.Bez.	7	1	7	-	Index der Pendlermobilität	118,8	119,5	.	.
aus and. Pol.Bez. des Bundesl.	1	1	-	1					
aus anderem Bundesland	-	-	-	-	<b>09 ST.MICHAEL IM LUNGAU</b>				
ERWERBSTÄTIGE AM ARBEITSORT	44	26	.	.	ERWERBSTÄTIGE AM WOHNORT	1539	923	.	.
Index des Pendlersaldos	18,0	14,9	.	.	Nichtpendler	168	103	.	.
Index der Pendlermobilität	88,5	87,4	.	.	Gemeinde-Binnenpendler	682	370	682	-
<b>06 RAMINGSTEIN</b>					AUSPENDLER	689	450	421	268
ERWERBSTÄTIGE AM WOHNORT	622	378	.	.	in and. Gemeinde des Pol.Bez.	282	160	273	9
Nichtpendler	90	50	.	.	Mauterndorf	44	25	42	2
Gemeinde-Binnenpendler	100	58	100	-	St.Margarethen im Lungau	32	22	32	-
AUSPENDLER	432	270	281	151	Tamsweg	144	82	138	6
in and. Gemeinde des Pol.Bez.	248	132	235	13	Unternberg	24	16	24	-
Mariapfarr	23	13	21	2	in and. Pol.Bez. des Bundesl.	261	189	127	134
St.Michael im Lungau	37	13	36	1	Salzburg(Stadt)	102	62	36	66
Tamsweg	155	79	147	8	Hallein	20	17	11	9
					Salzburg-Umgeb.	55	48	20	35



**Tabelle 1: Erwerbstätige nach Wohngemeinden, Arbeitsgemeinden und Geschlecht bzw. Pendelfrequenz**

Wohngemeinde, Arbeitsgemeinde	Insgesamt	dar.: männlich	Tagespendler	Nicht-tagespendler	Wohngemeinde, Arbeitsgemeinde	Insgesamt	dar.: männlich	Tagespendler	Nicht-tagespendler
<b>505 POL.BEZ.: TAMSWEG</b>									
<b>09 ST.MICHAEL IM LUNGAU (Forts.)</b>					<b>10 TAMSWEG (Forts.)</b>				
Wals-Siezenheim	21	20	10	11	STEIERMARK	247	127	222	25
St.Johann/Pong.	71	53	59	12	Murau	239	123	222	17
Altenmarkt im Pongau	25	20	23	2	Krakaudorf	20	11	20	-
in anderes Bundesland	96	69	21	75	Krakauhintermühlen	33	17	31	2
KÄRNTEN	26	16	19	7	Predlitz-Turrach	26	12	25	1
NIEDERÖSTERREICH	21	13	-	21	Ranten	30	15	27	3
ins Ausland	50	32	-	50	St.Georgen ob Murau	26	16	23	3
EINPENDLER	785	461	720	65	Stadl an der Mur	33	20	33	-
aus and. Gemeinde des Pol.Bez.	607	369	596	11	WIEN	31	20	-	31
Lessach	22	14	19	3	ERWERBSTÄTIGE AM ARBEITSORT	3134	1742	.	.
Mariapfarr	40	26	38	2	Index des Pendlersaldos	120,7	115,7	.	.
Mauterndorf	55	33	55	-	Index der Pendlermobilität	96,5	106,2	.	.
Muhr	72	48	72	-	<b>11 THOMATAL</b>				
Ramingstein	37	13	36	1	ERWERBSTÄTIGE AM WOHNORT	140	91	.	.
St.Andrä im Lungau	24	17	21	3	Nichtpendler	18	11	.	.
St.Margarethen im Lungau	67	41	67	-	Gemeinde-Binnenpendler	18	10	18	-
Tamsweg	128	73	126	2	AUSPENDLER	104	70	68	36
Unternberg	39	30	39	-	in and. Gemeinde des Pol.Bez.	61	44	61	-
Zederhaus	103	60	103	-	Tamsweg	23	17	23	-
aus and. Pol.Bez. des Bundesl.	20	15	16	4	in and. Pol.Bez. des Bundesl.	28	16	5	23
aus anderem Bundesland	158	77	108	50	in anderes Bundesland	12	9	2	10
KÄRNTEN	82	32	74	8	ins Ausland	3	1	-	3
Spittal/Drau	80	31	74	6	EINPENDLER	13	9	11	2
Rennweg am Katschberg	53	22	50	3	aus and. Gemeinde des Pol.Bez.	11	7	10	1
STEIERMARK	50	31	34	16	aus and. Pol.Bez. des Bundesl.	-	-	-	-
Murau	37	21	33	4	aus anderem Bundesland	2	2	1	1
WIEN	24	12	-	24	ERWERBSTÄTIGE AM ARBEITSORT	49	30	.	.
ERWERBSTÄTIGE AM ARBEITSORT	1635	934	.	.	Index des Pendlersaldos	35,0	33,0	.	.
Index des Pendlersaldos	106,2	101,2	.	.	Index der Pendlermobilität	83,6	86,8	.	.
Index der Pendlermobilität	95,8	98,7	.	.	<b>12 TWENG</b>				
<b>10 TAMSWEG</b>					ERWERBSTÄTIGE AM WOHNORT	143	83	.	.
ERWERBSTÄTIGE AM WOHNORT	2597	1506	.	.	Nichtpendler	60	32	.	.
Nichtpendler	289	165	.	.	Gemeinde-Binnenpendler	23	13	23	-
Gemeinde-Binnenpendler	1323	659	1323	-	AUSPENDLER	60	38	34	26
AUSPENDLER	985	682	550	435	in and. Gemeinde des Pol.Bez.	19	12	18	1
in and. Gemeinde des Pol.Bez.	408	258	400	8	in and. Pol.Bez. des Bundesl.	24	16	14	10
Mariapfarr	54	34	54	-	in anderes Bundesland	9	5	2	7
Mauterndorf	94	72	91	3	ins Ausland	8	5	-	8
St.Margarethen im Lungau	30	17	29	1	EINPENDLER	85	48	48	37
St.Michael im Lungau	128	73	126	2	aus and. Gemeinde des Pol.Bez.	31	17	28	3
Unternberg	52	33	51	1	aus and. Pol.Bez. des Bundesl.	25	15	17	8
in and. Pol.Bez. des Bundesl.	323	235	124	199	aus anderem Bundesland	29	16	3	26
Salzburg(Stadt)	156	99	44	112	ERWERBSTÄTIGE AM ARBEITSORT	168	93	.	.
Hallein	24	22	10	14	Index des Pendlersaldos	117,5	112,0	.	.
Hallein	20	19	9	11	Index der Pendlermobilität	101,4	103,6	.	.
Salzburg-Umgeb.	71	64	23	48	<b>13 UNTERBERG</b>				
Wals-Siezenheim	20	19	7	13	ERWERBSTÄTIGE AM WOHNORT	445	279	.	.
St.Johann/Pong.	61	43	46	15	Nichtpendler	74	39	.	.
in anderes Bundesland	193	150	26	167	Gemeinde-Binnenpendler	83	55	83	-
KÄRNTEN	26	16	6	20	AUSPENDLER	288	185	208	80
OBERÖSTERREICH	43	40	-	43	in and. Gemeinde des Pol.Bez.	193	122	185	8
STEIERMARK	58	42	20	38	Mauterndorf	25	21	24	1
Murau	20	16	17	3	St.Michael im Lungau	39	30	39	-
WIEN	35	28	-	35	Tamsweg	113	64	106	7
ins Ausland	61	39	-	61	in and. Pol.Bez. des Bundesl.	67	40	18	49
EINPENDLER	1522	918	1325	197	Salzburg(Stadt)	26	14	6	20
aus and. Gemeinde des Pol.Bez.	1039	596	1000	39	in anderes Bundesland	22	17	5	17
Göriach	43	34	42	1	ins Ausland	6	6	-	6
Lessach	72	45	64	8	EINPENDLER	232	157	196	36
Mariapfarr	163	92	159	4	aus and. Gemeinde des Pol.Bez.	180	125	178	2
Mauterndorf	94	54	93	1	Mariapfarr	29	18	29	-
Ramingstein	155	79	147	8	St.Michael im Lungau	24	16	24	-
St.Andrä im Lungau	118	61	117	1	Tamsweg	52	33	51	1
St.Margarethen im Lungau	45	21	45	-	aus and. Pol.Bez. des Bundesl.	5	4	2	3
St.Michael im Lungau	144	82	138	6	aus anderem Bundesland	47	28	16	31
Thomatal	23	17	23	-	STEIERMARK	20	16	14	6
Unternberg	113	64	106	7					
Weißpriach	21	14	19	2					
Zederhaus	21	13	21	-					
aus and. Pol.Bez. des Bundesl.	150	133	78	72					
Salzburg(Stadt)	26	19	19	7					
Hallein	26	23	15	11					
Salzburg-Umgeb.	49	47	19	30					
St.Johann/Pong.	20	17	14	6					
Zell am See	29	27	11	18					
aus anderem Bundesland	333	189	247	86					
KÄRNTEN	32	20	23	9					
Spittal/Drau	23	15	21	2					

**Tabelle 1: Erwerbstätige nach Wohngemeinden, Arbeitsgemeinden und Geschlecht bzw. Pendelfrequenz**

Wohngemeinde, Arbeitsgemeinde	Insge- samt	dar.: männ- lich	Tages- pendler	Nicht- tages- pendler	Wohngemeinde, Arbeitsgemeinde	Insge- samt	dar.: männ- lich	Tages- pendler	Nicht- tages- pendler
<b>13 UNTERBERG (Forts.)</b>					<b>01 BRAMBERG AM WILDKOGEL (Forts.)</b>				
ERWERBSTÄTIGE AM ARBEITSORT	389	251	.	.	AUSPENDLER	990	688	787	203
<i>Index des Pendlersaldos</i>	<i>87,4</i>	<i>90,0</i>	.	.	in and. Gemeinde des Pol.Bez.	742	494	712	30
<i>Index der Pendlermobilität</i>	<i>116,9</i>	<i>122,6</i>	.	.	Hollersbach im Pinzgau	80	71	79	1
<b>14 WEISSPRIACH</b>					Kaprun	23	9	22	1
ERWERBSTÄTIGE AM WOHNORT	157	103	.	.	Mittersill	299	191	297	2
Nichtpendler	29	17	.	.	Neukirchen/Großvenediger	118	59	117	1
Gemeinde-Binnenpendler	26	18	26	.	Piesendorf	23	21	20	3
AUSPENDLER	102	68	68	34	Saalfelden am Stein.Meer	22	17	17	5
in and. Gemeinde des Pol.Bez.	59	37	55	4	Uttendorf	25	20	25	-
Tamsweg	21	14	19	2	Zell am See	80	57	71	9
in and. Pol.Bez. des Bundesl.	28	20	13	15	in and. Pol.Bez. des Bundesl.	67	48	29	38
in anderes Bundesland	11	8	-	11	Salzburg (Stadt)	38	23	17	21
ins Ausland	4	3	-	4	in anderes Bundesland	136	110	38	98
EINPENDLER	24	15	20	4	TIROL	78	62	38	40
aus and. Gemeinde des Pol.Bez.	18	11	18	-	Innsbruck-Stadt	23	21	5	18
aus and. Pol.Bez. des Bundesl.	2	2	1	1	Kitzbühel	43	32	32	11
aus anderem Bundesland	4	2	1	3	ins Ausland	45	36	8	37
ERWERBSTÄTIGE AM ARBEITSORT	79	50	.	.	EINPENDLER	362	263	287	75
<i>Index des Pendlersaldos</i>	<i>50,3</i>	<i>48,5</i>	.	.	aus and. Gemeinde des Pol.Bez.	293	211	275	18
<i>Index der Pendlermobilität</i>	<i>80,3</i>	<i>80,6</i>	.	.	Hollersbach im Pinzgau	30	20	30	-
<b>15 ZEDERHAUS</b>					Mittersill	74	55	71	3
ERWERBSTÄTIGE AM WOHNORT	510	337	.	.	Neukirchen/Großvenediger	68	44	63	5
Nichtpendler	71	44	.	.	Uttendorf	22	16	20	2
Gemeinde-Binnenpendler	76	34	76	-	Wald im Pinzgau	21	13	21	-
AUSPENDLER	363	259	258	105	aus and. Pol.Bez. des Bundesl.	4	4	4	-
in and. Gemeinde des Pol.Bez.	164	107	163	1	aus anderem Bundesland	65	48	8	57
St.Michael im Lungau	103	60	103	-	WIEN	28	17	-	28
Tamsweg	21	13	21	-	ERWERBSTÄTIGE AM ARBEITSORT	1046	660	.	.
in and. Pol.Bez. des Bundesl.	143	108	92	51	<i>Index des Pendlersaldos</i>	<i>62,5</i>	<i>60,8</i>	.	.
Salzburg (Stadt)	53	34	32	21	<i>Index der Pendlermobilität</i>	<i>80,8</i>	<i>87,6</i>	.	.
Salzburg-Umgeb.	29	24	9	20	<b>02 BRUCK/GROSSGLOCKNERSTR.</b>				
St.Johann/Pong.	53	44	48	5	ERWERBSTÄTIGE AM WOHNORT	2008	1181	.	.
Altenmarkt im Pongau	23	21	22	1	Nichtpendler	169	87	.	.
in anderes Bundesland	49	40	3	46	Gemeinde-Binnenpendler	544	289	544	-
ins Ausland	7	4	-	7	AUSPENDLER	1295	805	1162	133
EINPENDLER	38	17	24	14	in and. Gemeinde des Pol.Bez.	1056	633	1037	19
aus and. Gemeinde des Pol.Bez.	26	11	24	2	Fusch/Großglocknerstr.	25	13	24	1
aus and. Pol.Bez. des Bundesl.	-	-	-	-	Kaprun	103	72	100	3
aus anderem Bundesland	12	6	-	12	Maishofen	93	67	91	2
ERWERBSTÄTIGE AM ARBEITSORT	185	95	.	.	Piesendorf	58	43	58	-
<i>Index des Pendlersaldos</i>	<i>36,3</i>	<i>28,2</i>	.	.	Saalfelden am Stein.Meer	96	70	91	5
<i>Index der Pendlermobilität</i>	<i>78,6</i>	<i>81,9</i>	.	.	Taxenbach	30	14	30	-
<b>506 POL.BEZ.: ZELL AM SEE</b>					Zell am See	569	299	565	4
ERWERBSTÄTIGE AM WOHNORT	37632	22288	.	.	in and. Pol.Bez. des Bundesl.	140	100	109	31
Nichtpendler	4625	2531	.	.	Salzburg (Stadt)	37	27	23	14
Gemeinde-Binnenpendler	14305	7632	14305	-	Salzburg-Umgeb.	26	23	16	10
AUSPENDLER	18702	12125	15496	3206	St.Johann/Pong.	68	44	63	5
in and. Gemeinde des Pol.Bez.	13125	8183	12684	441	Bischofshofen	23	19	21	2
in and. Pol.Bez. des Bundesl.	2504	1756	1858	646	in anderes Bundesland	73	53	11	62
in anderes Bundesland	2072	1553	679	1393	ins Ausland	26	19	5	21
ins Ausland	1001	633	275	726	EINPENDLER	775	536	709	66
EINPENDLER	15905	10026	13778	2127	aus and. Gemeinde des Pol.Bez.	642	440	626	16
aus and. Gemeinde des Pol.Bez.	13125	8183	12684	441	Fusch/Großglocknerstr.	54	38	54	-
aus and. Pol.Bez. des Bundesl.	1061	717	803	258	Kaprun	32	21	31	1
aus anderem Bundesland	1719	1126	291	1428	Maishofen	35	25	35	-
ERWERBSTÄTIGE AM ARBEITSORT	34835	20189	.	.	Mittersill	20	15	20	-
<i>Index des Pendlersaldos</i>	<i>92,6</i>	<i>90,6</i>	.	.	Piesendorf	40	26	40	-
<i>Index der Pendlermobilität</i>	<i>92,0</i>	<i>99,4</i>	.	.	Rauris	31	21	30	1
<b>01 BRAMBERG AM WILDKOGEL</b>					Saalfelden am Stein.Meer	67	54	65	2
ERWERBSTÄTIGE AM WOHNORT	1674	1085	.	.	Taxenbach	95	70	94	1
Nichtpendler	185	105	.	.	Zell am See	137	75	136	1
Gemeinde-Binnenpendler	499	292	499	-	aus and. Pol.Bez. des Bundesl.	89	69	80	9
<b>506 POL.BEZ.: ZELL AM SEE</b>					St.Johann/Pong.	64	49	59	5
ERWERBSTÄTIGE AM WOHNORT	312	221	.	.	aus anderem Bundesland	44	27	3	41
Nichtpendler	60	37	.	.	ERWERBSTÄTIGE AM ARBEITSORT	1488	912	.	.
Gemeinde-Binnenpendler	62	40	62	-	<i>Index des Pendlersaldos</i>	<i>74,1</i>	<i>77,2</i>	.	.
AUSPENDLER	190	144	162	28	<i>Index der Pendlermobilität</i>	<i>103,1</i>	<i>113,5</i>	.	.
in and. Gemeinde des Pol.Bez.	96	80	94	2	<b>03 DIENTEN AM HOCHKÖNIG</b>				





**Tabelle 1: Erwerbstätige nach Wohngemeinden, Arbeitsgemeinden und Geschlecht bzw. Pendelfrequenz**

Wohngemeinde, Arbeitsgemeinde	Insge- samt	dar.: männ- lich	Tages- pendler	Nicht- tages- pendler	Wohngemeinde, Arbeitsgemeinde	Insge- samt	dar.: männ- lich	Tages- pendler	Nicht- tages- pendler
<b>506 POL.BEZ.: ZELL AM SEE</b>									
<b>13 MITTERSILL (Forts.)</b>					<b>15 NIEDERNSILL (Forts.)</b>				
TIROL	134	93	86	48	EINPENDLER	109	78	87	22
Kitzbühel	86	57	76	10	aus and. Gemeinde des Pol.Bez.	93	68	84	9
Kitzbühel	41	21	39	2	Uttendorf	22	15	20	2
ins Ausland	81	58	11	70	aus and. Pol.Bez. des Bundesl.	4	2	2	2
EINPENDLER	1470	908	1334	136	aus anderem Bundesland	12	8	1	11
aus and. Gemeinde des Pol.Bez.	1318	797	1289	29	ERWERBSTÄTIGE AM ARBEITSORT	346	220	.	.
Bramberg am Wildkogel	299	191	297	2	<i>Index des Pendlersaldos</i>	31,9	32,0	.	.
Hollersbach im Pinzgau	142	81	140	2	<i>Index der Pendlermobilität</i>	88,2	90,7	.	.
Krimml	42	33	39	3	<b>16 PIESENDORF</b>				
Neukirchen/Großvenediger	143	90	139	4	ERWERBSTÄTIGE AM WOHNORT	1626	969	.	.
Niedersill	84	51	84	-	Nichtpendler	172	91	.	.
Piesendorf	37	24	36	1	Gemeinde-Binnenpendler	373	238	373	-
Saalfelden am Stein.Meer	32	23	25	7	AUSPENDLER	1081	640	934	147
Stuhlfelden	218	108	217	1	in and. Gemeinde des Pol.Bez.	871	496	856	15
Uttendorf	150	85	149	1	Bruck/Großglocknerstr.	40	26	40	-
Wald im Pinzgau	70	48	69	1	Kaprun	188	105	185	3
Zell am See	57	35	53	4	Maishofen	60	47	60	-
aus and. Pol.Bez. des Bundesl.	46	35	30	16	Mittersill	37	24	36	1
aus anderem Bundesland	106	76	15	91	Saalfelden am Stein.Meer	66	46	66	-
TIROL	69	55	14	55	Uttendorf	47	35	47	-
Lienz	52	41	-	52	Zell am See	371	175	365	6
Matrei in Osttirol	22	18	-	22	in and. Pol.Bez. des Bundesl.	71	50	45	26
ERWERBSTÄTIGE AM ARBEITSORT	3029	1737	.	.	Salzburg(Stadt)	37	19	20	17
<i>Index des Pendlersaldos</i>	122,3	117,4	.	.	St.Johann/Pong.	20	18	16	4
<i>Index der Pendlermobilität</i>	96,4	105,3	.	.	in anderes Bundesland	76	53	17	59
<b>14 NEUKIRCHEN/GROSSVENEDIGER</b>					TIROL	21	17	14	7
ERWERBSTÄTIGE AM WOHNORT	1100	692	.	.	ins Ausland	63	41	16	47
Nichtpendler	164	100	.	.	EINPENDLER	609	473	575	34
Gemeinde-Binnenpendler	341	184	341	-	aus and. Gemeinde des Pol.Bez.	583	457	570	13
AUSPENDLER	595	408	454	141	Bramberg am Wildkogel	23	21	20	3
in and. Gemeinde des Pol.Bez.	416	287	395	21	Bruck/Großglocknerstr.	58	43	58	-
Bramberg am Wildkogel	68	44	63	5	Kaprun	72	48	72	-
Hollersbach im Pinzgau	29	26	28	1	Mittersill	43	34	41	2
Krimml	30	18	28	2	Niedersill	69	50	69	-
Mittersill	143	90	139	4	Saalfelden am Stein.Meer	27	23	27	-
Wald im Pinzgau	30	17	28	2	Taxenbach	31	28	29	2
Zell am See	55	39	53	2	Uttendorf	45	32	45	-
in and. Pol.Bez. des Bundesl.	66	38	31	35	Zell am See	124	100	120	4
Salzburg(Stadt)	35	15	18	17	aus and. Pol.Bez. des Bundesl.	9	6	5	4
in anderes Bundesland	74	55	22	52	aus anderem Bundesland	17	10	-	17
TIROL	41	28	22	19	ERWERBSTÄTIGE AM ARBEITSORT	1154	802	.	.
Kitzbühel	26	16	20	6	<i>Index des Pendlersaldos</i>	71,0	82,8	.	.
ins Ausland	39	28	6	33	<i>Index der Pendlermobilität</i>	103,9	114,9	.	.
EINPENDLER	365	219	308	57	<b>17 RAURIS</b>				
aus and. Gemeinde des Pol.Bez.	306	183	301	5	ERWERBSTÄTIGE AM WOHNORT	1228	795	.	.
Bramberg am Wildkogel	118	59	117	1	Nichtpendler	198	118	.	.
Krimml	25	17	24	1	Gemeinde-Binnenpendler	450	265	450	-
Mittersill	25	20	25	-	AUSPENDLER	580	412	403	177
Wald im Pinzgau	49	28	49	-	in and. Gemeinde des Pol.Bez.	298	207	270	28
aus and. Pol.Bez. des Bundesl.	15	8	5	10	Bruck/Großglocknerstr.	31	21	30	1
aus anderem Bundesland	44	28	2	42	Kaprun	20	11	12	8
WIEN	20	11	-	20	Saalfelden am Stein.Meer	22	16	18	4
ERWERBSTÄTIGE AM ARBEITSORT	870	503	.	.	Taxenbach	50	36	49	1
<i>Index des Pendlersaldos</i>	79,1	72,7	.	.	Zell am See	103	65	99	4
<i>Index der Pendlermobilität</i>	87,3	90,6	.	.	in and. Pol.Bez. des Bundesl.	186	140	126	60
<b>15 NIEDERNSILL</b>					Salzburg(Stadt)	50	34	31	19
ERWERBSTÄTIGE AM WOHNORT	1086	687	.	.	Salzburg-Umgeb.	48	41	27	21
Nichtpendler	93	51	.	.	Wals-Siezenheim	22	20	17	5
Gemeinde-Binnenpendler	144	91	144	-	St.Johann/Pong.	79	56	63	16
AUSPENDLER	849	545	753	96	St.Johann im Pongau	26	21	22	4
in and. Gemeinde des Pol.Bez.	732	462	713	19	in anderes Bundesland	47	32	1	46
Kaprun	128	78	124	4	ins Ausland	49	33	6	43
Maishofen	38	28	37	1	EINPENDLER	133	84	82	51
Mittersill	84	51	84	-	aus and. Gemeinde des Pol.Bez.	75	46	66	9
Piesendorf	69	50	69	-	Taxenbach	24	12	23	1
Saalfelden am Stein.Meer	39	29	38	1	aus and. Pol.Bez. des Bundesl.	28	18	16	12
Uttendorf	75	53	75	-	aus anderem Bundesland	30	20	-	30
Zell am See	214	107	207	7	ERWERBSTÄTIGE AM ARBEITSORT	781	467	.	.
in and. Pol.Bez. des Bundesl.	39	29	25	14	<i>Index des Pendlersaldos</i>	63,6	58,7	.	.
Salzburg(Stadt)	20	12	14	6	<i>Index der Pendlermobilität</i>	58,1	62,4	.	.
in anderes Bundesland	57	42	13	44					
TIROL	24	17	13	11					
ins Ausland	21	12	2	19					

**Tabelle 1: Erwerbstätige nach Wohngemeinden, Arbeitsgemeinden und Geschlecht bzw. Pendelfrequenz**

Wohngemeinde, Arbeitsgemeinde	Insgesamt	dar.: männlich	Tagespendler	Nicht-tagespendler	Wohngemeinde, Arbeitsgemeinde	Insgesamt	dar.: männlich	Tagespendler	Nicht-tagespendler
<b>18 SAALBACH-HINTERGLEMM</b>					<b>19 SAALFELDEN AM STEIN.MEER (Forts.)</b>				
ERWERBSTÄTIGE AM WOHNORT	1349	757	.	.	St.Martin bei Lofer	46	22	45	1
Nichtpendler	381	187	.	.	Taxenbach	41	28	38	3
Gemeinde-Binnenpendler	683	392	683	-	Unken	21	14	19	2
AUSPENDLER	285	178	179	106	Uttendorf	25	21	22	3
in and. Gemeinde des Pol.Bez.	168	108	154	14	Viehhofen	28	16	27	1
Maishofen	32	15	31	1	Weißbach bei Lofer	21	12	21	-
Saalfelden am Stein.Meer	26	15	24	2	Zell am See	183	126	178	5
Zell am See	53	32	49	4	aus and. Pol.Bez. des Bundesl.	169	109	118	51
in and. Pol.Bez. des Bundesl.	45	28	16	29	Salzburg(Stadt)	45	27	35	10
in anderes Bundesland	41	29	4	37	Hallein	22	13	19	3
ins Ausland	31	13	5	26	Salzburg-Umgeb.	43	30	27	16
EINPENDLER	625	325	340	285	St.Johann/Pong.	55	36	37	18
aus and. Gemeinde des Pol.Bez.	347	175	321	26	aus anderem Bundesland	334	258	127	207
Maishofen	70	33	65	5	OBERÖSTERREICH	38	30	-	38
Saalfelden am Stein.Meer	60	34	59	1	STEIERMARK	27	20	-	27
Viehhofen	47	28	46	1	TIROL	180	149	126	54
Zell am See	77	29	74	3	Kitzbühel	101	80	92	9
aus and. Pol.Bez. des Bundesl.	38	21	17	21	Fieberbrunn	28	20	27	1
aus anderem Bundesland	240	129	2	238	Kufstein	22	17	17	5
OBERÖSTERREICH	31	12	-	31	Lienz	26	24	5	21
STEIERMARK	22	9	-	22	WIEN	61	37	-	61
WIEN	147	82	-	147	ERWERBSTÄTIGE AM ARBEITSORT	6412	3663	.	.
Wien 10., Favoriten	25	19	-	25	Index des Pendlersaldos	94,3	94,8	.	.
Wien 20., Brigittenau	20	13	-	20	Index der Pendlermobilität	68,5	79,4	.	.
ERWERBSTÄTIGE AM ARBEITSORT	1689	904	.	.	<b>20 ST.MARTIN BEI LOFER</b>				
Index des Pendlersaldos	125,2	119,4	.	.	ERWERBSTÄTIGE AM WOHNORT	535	312	.	.
Index der Pendlermobilität	67,5	66,4	.	.	Nichtpendler	71	36	.	.
<b>19 SAALFELDEN AM STEIN.MEER</b>					Gemeinde-Binnenpendler	117	67	117	-
ERWERBSTÄTIGE AM WOHNORT	6798	3863	.	.	AUSPENDLER	347	209	301	46
Nichtpendler	531	279	.	.	in and. Gemeinde des Pol.Bez.	225	126	218	7
Gemeinde-Binnenpendler	3746	1950	3746	-	Lofer	133	68	131	2
AUSPENDLER	2521	1634	2081	440	Saalfelden am Stein.Meer	46	22	45	1
in and. Gemeinde des Pol.Bez.	1676	1016	1620	56	in and. Pol.Bez. des Bundesl.	55	42	43	12
Bruck/Großglocknerstr.	67	54	65	2	Salzburg(Stadt)	35	22	26	9
Kaprun	76	57	67	9	in anderes Bundesland	39	25	29	10
Leogang	171	85	166	5	TIROL	35	22	29	6
Lofer	31	22	29	2	Kitzbühel	29	20	28	1
Maishofen	257	178	253	4	ins Ausland	28	16	11	17
Maria Alm/Steinernen Meer	190	92	183	7	EINPENDLER	196	126	168	28
Mittersill	32	23	25	7	aus and. Gemeinde des Pol.Bez.	166	107	154	12
Piesendorf	27	23	27	-	Lofer	67	32	65	2
Saalebach-Hinterglemm	60	34	59	1	Saalfelden am Stein.Meer	23	19	22	1
St.Martin bei Lofer	23	19	22	1	Unken	32	26	28	4
Zell am See	648	362	636	12	aus and. Pol.Bez. des Bundesl.	11	7	8	3
in and. Pol.Bez. des Bundesl.	349	249	273	76	aus anderem Bundesland	19	12	6	13
Salzburg(Stadt)	203	138	144	59	ERWERBSTÄTIGE AM ARBEITSORT	384	229	.	.
Salzburg-Umgeb.	55	43	46	9	Index des Pendlersaldos	71,8	73,4	.	.
Wals-Siezenheim	23	18	20	3	Index der Pendlermobilität	101,5	107,4	.	.
St.Johann/Pong.	84	62	78	6	<b>21 STUHLFELDEN</b>				
St.Johann im Pongau	37	27	37	-	ERWERBSTÄTIGE AM WOHNORT	692	415	.	.
in anderes Bundesland	362	276	152	210	Nichtpendler	85	51	.	.
OBERÖSTERREICH	67	53	-	67	Gemeinde-Binnenpendler	89	52	89	-
STEIERMARK	21	15	-	21	AUSPENDLER	518	312	452	66
TIROL	190	153	149	41	in and. Gemeinde des Pol.Bez.	432	242	424	8
Innsbruck-Stadt	24	19	11	13	Mittersill	218	108	217	1
Kitzbühel	115	90	107	8	Uttendorf	43	26	42	1
Hochfilzen	49	48	48	1	Zell am See	54	25	54	-
St.Johann in Tirol	23	19	21	2	in and. Pol.Bez. des Bundesl.	21	16	10	11
Kufstein	36	34	28	8	in anderes Bundesland	44	42	18	26
Wörgl	20	20	19	1	TIROL	34	33	18	16
WIEN	41	30	-	41	ins Ausland	21	12	-	21
ins Ausland	134	93	36	98	EINPENDLER	89	55	82	7
EINPENDLER	2135	1434	1821	314	aus and. Gemeinde des Pol.Bez.	81	49	80	1
aus and. Gemeinde des Pol.Bez.	1632	1067	1576	56	Mittersill	36	23	35	1
Bramberg am Wildkogel	22	17	17	5	aus and. Pol.Bez. des Bundesl.	2	1	1	1
Bruck/Großglocknerstr.	96	70	91	5	aus anderem Bundesland	6	5	1	5
Dienten am Hochkönig	29	23	28	1	ERWERBSTÄTIGE AM ARBEITSORT	263	158	.	.
Kaprun	43	26	42	1	Index des Pendlersaldos	38,0	38,1	.	.
Leogang	347	198	343	4	Index der Pendlermobilität	87,7	88,4	.	.
Lofer	42	25	42	-					
Maishofen	190	124	185	5					
Maria Alm/Steinernen Meer	264	176	255	9					
Mittersill	22	17	21	1					
Niedernsill	39	29	38	1					
Piesendorf	66	46	66	-					
Rauris	22	16	18	4					
Saalebach-Hinterglemm	26	15	24	2					

**Tabelle 1: Erwerbstätige nach Wohngemeinden, Arbeitsgemeinden und Geschlecht bzw. Pendelfrequenz**

Wohngemeinde, Arbeitsgemeinde	Insge- samt	dar.: männ- lich	Tages- pendler	Nicht- tages- pendler	Wohngemeinde, Arbeitsgemeinde	Insge- samt	dar.: männ- lich	Tages- pendler	Nicht- tages- pendler
<b>506 POL.BEZ.: ZELL AM SEE</b>									
<b>22 TAXENBACH</b>					<b>24 UTTENDORF (Forts.)</b>				
ERWERBSTÄTIGE AM WOHNORT	1257	790	.	.	in anderes Bundesland	97	82	20	77
Nichtpendler	151	89	.	.	OBERÖSTERREICH	32	31	-	32
Gemeinde-Binnenpendler	264	135	264	-	TIROL	37	28	20	17
AUSPENDLER	842	566	711	131	ins Ausland	19	12	4	15
in and. Gemeinde des Pol.Bez.	531	349	511	20	EINPENDLER	429	311	401	28
Bruck/Großglocknerstr.	95	70	94	1	aus and. Gemeinde des Pol.Bez.	396	286	391	5
Kaprun	36	27	35	1	Bramberg am Wildkogel	25	20	25	-
Lend	23	18	22	1	Kaprun	23	14	23	-
Maishofen	21	15	21	-	Mittersill	72	52	70	2
Piesendorf	31	28	29	2	Niedersill	75	53	75	-
Rauris	24	12	23	1	Piesendorf	47	35	47	-
Saalfelden am Stein.Meer	41	28	38	3	Stuhlfelden	43	26	42	1
Zell am See	216	114	209	7	Zell am See	36	25	36	-
in and. Pol.Bez. des Bundesl.	232	153	194	38	aus and. Pol.Bez. des Bundesl.	11	9	8	3
Salzburg (Stadt)	43	23	24	19	aus anderem Bundesland	22	16	2	20
Salzburg-Umgeb.	20	20	13	7	ERWERBSTÄTIGE AM ARBEITSORT	965	591	.	.
St.Johann/Pong.	161	102	150	11	Index des Pendlersaldos	74,6	76,7	.	.
Schwarzach im Pongau	57	31	56	1	Index der Pendlermobilität	91,7	104,0	.	.
St.Johann im Pongau	46	31	41	5	<b>25 VIEHHOFEN</b>				
in anderes Bundesland	63	54	3	60	ERWERBSTÄTIGE AM WOHNORT	270	177	.	.
OBERÖSTERREICH	25	24	-	25	Nichtpendler	36	27	.	.
ins Ausland	16	10	3	13	Gemeinde-Binnenpendler	31	17	31	-
EINPENDLER	208	128	181	27	AUSPENDLER	203	133	179	24
aus and. Gemeinde des Pol.Bez.	150	101	145	5	in and. Gemeinde des Pol.Bez.	183	118	176	7
Bruck/Großglocknerstr.	30	14	30	-	Maishofen	39	31	39	-
Rauris	50	36	49	1	Saalbach-Hinterglemm	47	28	46	1
aus and. Pol.Bez. des Bundesl.	43	18	35	8	Saalfelden am Stein.Meer	28	16	27	1
St.Johann/Pong.	33	17	30	3	Zell am See	43	22	39	4
aus anderem Bundesland	15	9	1	14	in and. Pol.Bez. des Bundesl.	3	2	1	2
ERWERBSTÄTIGE AM ARBEITSORT	623	352	.	.	in anderes Bundesland	9	7	2	7
Index des Pendlersaldos	49,6	44,6	.	.	ins Ausland	8	6	-	8
Index der Pendlermobilität	83,5	87,8	.	.	EINPENDLER	63	40	55	8
<b>23 UNKEN</b>					aus and. Gemeinde des Pol.Bez.	55	36	55	-
ERWERBSTÄTIGE AM WOHNORT	876	527	.	.	aus and. Pol.Bez. des Bundesl.	-	-	-	-
Nichtpendler	97	41	.	.	aus anderem Bundesland	8	4	-	8
Gemeinde-Binnenpendler	289	171	289	-	ERWERBSTÄTIGE AM ARBEITSORT	130	84	.	.
AUSPENDLER	490	315	419	71	Index des Pendlersaldos	48,1	47,5	.	.
in and. Gemeinde des Pol.Bez.	137	95	129	8	Index der Pendlermobilität	98,5	97,7	.	.
Lofer	46	26	44	2	<b>26 WALD IM PINZGAU</b>				
Saalfelden am Stein.Meer	21	14	19	2	ERWERBSTÄTIGE AM WOHNORT	454	287	.	.
St.Martin bei Lofer	32	26	28	4	Nichtpendler	93	55	.	.
in and. Pol.Bez. des Bundesl.	178	124	167	11	Gemeinde-Binnenpendler	97	50	97	-
Salzburg (Stadt)	124	79	119	5	AUSPENDLER	264	182	214	50
Salzburg-Umgeb.	47	39	41	6	in and. Gemeinde des Pol.Bez.	207	135	197	10
Wals-Siezenheim	23	20	22	1	Bramberg am Wildkogel	21	13	21	-
in anderes Bundesland	40	29	19	21	Krimml	24	13	23	1
TIROL	24	17	19	5	Mittersill	70	48	69	1
ins Ausland	135	67	104	31	Neukirchen/Großvenediger	49	28	49	-
EINPENDLER	149	102	100	49	in and. Pol.Bez. des Bundesl.	19	14	7	12
aus and. Gemeinde des Pol.Bez.	82	60	78	4	in anderes Bundesland	25	21	4	21
Lofer	45	35	45	-	ins Ausland	13	12	6	7
aus and. Pol.Bez. des Bundesl.	26	18	17	9	EINPENDLER	75	41	61	14
aus anderem Bundesland	41	24	5	36	aus and. Gemeinde des Pol.Bez.	65	35	59	6
ERWERBSTÄTIGE AM ARBEITSORT	535	314	.	.	Neukirchen/Großvenediger	30	17	28	2
Index des Pendlersaldos	61,1	59,6	.	.	aus and. Pol.Bez. des Bundesl.	2	2	1	1
Index der Pendlermobilität	72,9	79,1	.	.	aus anderem Bundesland	8	4	1	7
<b>24 UTTENDORF</b>					ERWERBSTÄTIGE AM ARBEITSORT	265	146	.	.
ERWERBSTÄTIGE AM WOHNORT	1294	771	.	.	Index des Pendlersaldos	58,4	50,9	.	.
Nichtpendler	175	92	.	.	Index der Pendlermobilität	74,7	77,7	.	.
Gemeinde-Binnenpendler	361	188	361	-	<b>27 WEISSBACH BEI LOFER</b>				
AUSPENDLER	758	491	611	147	ERWERBSTÄTIGE AM WOHNORT	181	123	.	.
in and. Gemeinde des Pol.Bez.	578	346	557	21	Nichtpendler	27	16	.	.
Bramberg am Wildkogel	22	16	20	2	Gemeinde-Binnenpendler	55	39	55	-
Kaprun	55	37	53	2	AUSPENDLER	99	68	89	10
Mittersill	150	85	149	1	in and. Gemeinde des Pol.Bez.	71	47	71	-
Niedersill	22	15	20	2	Saalfelden am Stein.Meer	21	12	21	-
Piesendorf	45	32	45	-	in and. Pol.Bez. des Bundesl.	15	10	12	3
Saalfelden am Stein.Meer	25	21	22	3					
Zell am See	165	77	160	5					
in and. Pol.Bez. des Bundesl.	64	51	30	34					
Salzburg (Stadt)	28	18	11	17					
Salzburg-Umgeb.	21	20	9	12					

**Tabelle 1: Erwerbstätige nach Wohngemeinden, Arbeitsgemeinden und Geschlecht bzw. Pendelfrequenz**

Wohngemeinde, Arbeitsgemeinde	Insgesamt	dar.: männlich	Tages- pendler	Nicht- tages- pendler	Wohngemeinde, Arbeitsgemeinde	Insgesamt	dar.: männlich	Tages- pendler	Nicht- tages- pendler
<b>506 POL.BEZ.: ZELL AM SEE</b>									
<b>27 WEISSBACH BEI LOFER (Forts.)</b>					<b>6 STEIERMARK</b>				
in anderes Bundesland	8	8	5	3	<b>ERWERBSTÄTIGE AM WOHNORT</b>	<b>519567</b>	<b>301526</b>	.	.
ins Ausland	5	3	1	4	<b>Nichtpendler</b>	<b>49368</b>	<b>26086</b>	.	.
<b>EINPENDLER</b>	<b>69</b>	<b>52</b>	<b>64</b>	<b>5</b>	<b>Gemeinde-Binnenpendler</b>	<b>172848</b>	<b>89180</b>	<b>172848</b>	<b>-</b>
aus and. Gemeinde des Pol.Bez.	64	50	61	3	<b>AUSPENDLER</b>	<b>297351</b>	<b>186260</b>	<b>261886</b>	<b>35465</b>
aus and. Pol.Bez. des Bundesl.	3	-	3	-	<b>in and. Gemeinde des Pol.Bez.</b>	<b>131813</b>	<b>77787</b>	<b>129437</b>	<b>2376</b>
aus anderem Bundesland	2	2	-	2	<b>in and. Pol.Bez. des Bundesl.</b>	<b>130843</b>	<b>83222</b>	<b>122453</b>	<b>8390</b>
<b>ERWERBSTÄTIGE AM ARBEITSORT</b>	<b>151</b>	<b>107</b>	.	.	<b>in anderes Bundesland</b>	<b>29870</b>	<b>21967</b>	<b>9977</b>	<b>19893</b>
<i>Index des Pendlersaldos</i>	<i>83,4</i>	<i>87,0</i>	.	.	<b>ins Ausland</b>	<b>4825</b>	<b>3284</b>	<b>19</b>	<b>4806</b>
<i>Index der Pendlermobilität</i>	<i>92,8</i>	<i>97,6</i>	.	.	<b>EINPENDLER</b>	<b>280312</b>	<b>172934</b>	<b>259864</b>	<b>20448</b>
<b>28 ZELL AM SEE</b>					<b>in and. Gemeinde des Pol.Bez.</b>	<b>131813</b>	<b>77787</b>	<b>129437</b>	<b>2376</b>
<b>ERWERBSTÄTIGE AM WOHNORT</b>	<b>4553</b>	<b>2450</b>	.	.	<b>aus and. Pol.Bez. des Bundesl.</b>	<b>130843</b>	<b>83222</b>	<b>122453</b>	<b>8390</b>
Nichtpendler	430	229	.	.	<b>aus anderem Bundesland</b>	<b>17656</b>	<b>11925</b>	<b>7974</b>	<b>9682</b>
Gemeinde-Binnenpendler	2443	1136	2443	.	<b>ERWERBSTÄTIGE AM ARBEITSORT</b>	<b>502528</b>	<b>288200</b>	.	.
<b>AUSPENDLER</b>	<b>1680</b>	<b>1085</b>	<b>1324</b>	<b>356</b>	<i>Index des Pendlersaldos</i>	<i>96,7</i>	<i>95,6</i>	.	.
in and. Gemeinde des Pol.Bez.	1175	745	1139	36	<i>Index der Pendlermobilität</i>	<i>111,2</i>	<i>119,1</i>	.	.
Bruck/Großglocknerstr.	137	75	136	1	<b>601 GRAZ</b>				
Hollersbach im Pinzgau	31	26	30	1	<b>ERWERBSTÄTIGE AM WOHNORT</b>	<b>101110</b>	<b>54891</b>	.	.
Kaprun	193	119	187	6	Nichtpendler	4908	2704	.	.
Maishofen	185	121	182	3	Gemeinde-Binnenpendler	79090	41108	79090	-
Mittersill	57	35	53	4	<b>AUSPENDLER</b>	<b>17112</b>	<b>11079</b>	<b>14195</b>	<b>2917</b>
Piesendorf	124	100	120	4	in and. Gemeinde des Pol.Bez.	-	-	-	-
Saalbach-Hinterglemm	77	29	74	3	in and. Pol.Bez. des Bundesl.	13474	8576	12996	478
Saalfelden am Stein.Meer	183	126	178	5	Bruck/Mur	679	389	643	36
Uttendorf	36	25	36	-	Bruck an der Mur	324	176	307	17
in and. Pol.Bez. des Bundesl.	196	135	143	53	Kapfenberg	279	169	271	8
Salzburg(Stadt)	96	59	68	28	Deutschlandsbg	888	619	853	35
Salzburg-Umgeb.	34	27	23	11	Deutschlandsberg	293	195	282	11
St.Johann/Pong.	54	42	46	8	Eibiswald	25	15	24	1
in anderes Bundesland	224	154	29	195	Frauental an der Laßnitz	26	24	25	1
<b>NIEDERÖSTERREICH</b>	<b>25</b>	<b>20</b>	<b>-</b>	<b>25</b>	Groß St.Florian	31	24	27	4
<b>OBERÖSTERREICH</b>	<b>44</b>	<b>29</b>	<b>-</b>	<b>44</b>	Lannach	311	244	300	11
<b>STEIERMARK</b>	<b>25</b>	<b>18</b>	<b>-</b>	<b>25</b>	Preding	28	16	28	-
<b>TIROL</b>	<b>55</b>	<b>39</b>	<b>29</b>	<b>26</b>	Stainz	50	20	49	1
Kitzbühel	21	16	16	5	Wies	22	15	20	2
WIEN	58	38	-	58	Feldbach	480	250	461	19
ins Ausland	85	51	13	72	Bad Gleichenberg	35	14	29	6
<b>EINPENDLER</b>	<b>4161</b>	<b>2276</b>	<b>3753</b>	<b>408</b>	Fehring	35	21	33	2
aus and. Gemeinde des Pol.Bez.	3615	1937	3517	98	Feldbach	256	130	250	6
Bramberg am Wildkogel	80	57	71	9	Kirchbach in Steiermark	23	12	23	-
Bruck/Großglocknerstr.	569	299	565	4	Fürstenfeld	171	86	158	13
Fusch/Großglocknerstr.	60	31	60	-	Fürstenfeld	110	54	102	8
Hollersbach im Pinzgau	29	15	26	3	Ilz	20	8	19	1
Kaprun	214	107	211	3	Graz-Umgebung	7168	4742	7052	116
Lend	41	27	41	-	Attendorf	29	25	29	-
Leogang	78	46	76	2	DeutscheFeistritz	66	31	64	2
Lofer	23	15	21	2	Dobl	103	62	103	-
Maishofen	344	162	339	5	Eggersdorf bei Graz	50	24	50	-
Maria Alm/Steinernen Meer	55	28	51	4	Eisbach	99	39	99	-
Mittersill	127	77	122	5	Feldkirchen bei Graz	650	408	637	13
Neukirchen/Großvenediger	55	39	53	2	Fernitz	76	46	74	2
Niedersill	214	107	207	7	Frohnleiten	156	89	154	2
Piesendorf	371	175	365	6	Gössendorf	278	212	274	4
Rauris	103	65	99	4	Grambach	203	149	197	6
Saalbach-Hinterglemm	53	32	49	4	Gratkorn	576	446	564	12
Saalfelden am Stein.Meer	648	362	636	12	Gratwein	160	104	155	5
Stuhlfelden	54	25	54	-	Hart bei Graz	385	295	380	5
Taxenbach	216	114	209	7	Haselsdorf-Tobelbad	73	28	72	1
Uttendorf	165	77	160	5	Hausmannstätten	101	50	99	2
Viehhofen	43	22	39	4	Hitzendorf	39	17	39	-
aus and. Pol.Bez. des Bundesl.	263	171	206	57	Judendorf-Straßengel	90	50	90	-
Salzburg(Stadt)	43	29	36	7	Kainbach bei Graz	146	66	143	3
Salzburg-Umgeb.	32	21	21	11	Kaisdorf bei Graz	668	426	659	9
St.Johann/Pong.	161	103	143	18	Kumberg	25	9	24	1
Bad Hofgastein	26	18	25	1	Laßnitzhöhe	103	45	101	2
St.Johann im Pongau	34	23	32	2	Lieboch	189	123	183	6
aus anderem Bundesland	283	168	30	253	Nestelbach bei Graz	32	14	32	-
<b>KÄRNTEN</b>	<b>32</b>	<b>19</b>	<b>2</b>	<b>30</b>	Peggau	97	75	95	2
<b>OBERÖSTERREICH</b>	<b>33</b>	<b>19</b>	<b>-</b>	<b>33</b>	Pirka	93	67	93	-
<b>STEIERMARK</b>	<b>44</b>	<b>25</b>	<b>1</b>	<b>43</b>	Raaba	657	454	650	7
<b>TIROL</b>	<b>80</b>	<b>49</b>	<b>27</b>	<b>53</b>	Seiersberg	549	348	541	8
Kitzbühel	26	16	19	7	Semriach	43	24	42	1
Lienz	42	25	2	40	St.Bartholomä	25	15	25	-
WIEN	73	46	-	73	St.Marein bei Graz	20	8	18	2
<b>ERWERBSTÄTIGE AM ARBEITSORT</b>	<b>7034</b>	<b>3641</b>	.	.	St.Radegund bei Graz	61	30	61	-
<i>Index des Pendlersaldos</i>	<i>154,5</i>	<i>148,6</i>	.	.	Stattegg	36	13	36	-
<i>Index der Pendlermobilität</i>	<i>128,3</i>	<i>137,2</i>	.	.	Thal	50	22	50	-
					Übelbach	49	35	49	-
					Unterpremmstätten	750	577	734	16



**Tabelle 1: Erwerbstätige nach Wohngemeinden, Arbeitsgemeinden und Geschlecht bzw. Pendelfrequenz**

Wohngemeinde, Arbeitsgemeinde	Insgesamt	dar.: männlich	Tagespendler	Nicht-tagespendler	Wohngemeinde, Arbeitsgemeinde	Insgesamt	dar.: männlich	Tagespendler	Nicht-tagespendler
<b>601 GRAZ (Forts.)</b>					<b>601 GRAZ (Forts.)</b>				
Vasoldsberg	51	39	51	-	Salzburg-Umgeb.	42	36	-	42
Weinitzen	66	37	66	-	TIROL	118	76	-	118
Werndorf	58	40	57	1	Innsbruck-Stadt	34	24	-	34
Wundschuh	58	39	57	1	VORARLBERG	43	26	-	43
Zettling	138	113	136	2	WIEN	1519	1000	976	543
Hartberg	304	159	294	10	Wien 1.,Innere Stadt	217	130	111	106
Bad Waltersdorf	22	10	21	1	Wien 2.,Leopoldstadt	65	48	35	30
Hartberg	155	77	151	4	Wien 3.,Landstraße	208	141	124	84
Pöllau	21	12	19	2	Wien 4.,Wieden	61	34	31	30
Judenburg	270	176	241	29	Wien 5.,Margareten	28	18	19	9
Fohnsdorf	32	13	30	2	Wien 6.,Mariahilf	33	20	23	10
Judenburg	126	77	118	8	Wien 7.,Neubau	62	35	33	29
Zeltweg	87	68	73	14	Wien 9.,Alsergrund	68	41	30	38
Knittelfeld	106	68	94	12	Wien 10.,Favoriten	101	64	69	32
Knittelfeld	75	44	68	7	Wien 11.,Simmering	34	26	27	7
Leibnitz	931	598	903	28	Wien 12.,Meidling	55	38	37	18
Heiligenkreuz am Waasen	23	7	23	-	Wien 13.,Hietzing	42	28	27	15
Kaindorf an der Sulm	49	31	48	1	Wien 14.,Penzing	50	30	40	10
Lebring-St.Margarethen	178	152	177	1	Wien 15.,Rudolfsh.-Fünfh	40	26	29	11
Leibnitz	238	135	231	7	Wien 16.,Ottakring	49	30	43	6
Spielfeld	45	34	41	4	Wien 19.,Döbling	34	20	16	18
Straß in Steiermark	46	39	37	9	Wien 20.,Brigittenau	51	35	29	22
Wagna	78	47	78	-	Wien 21.,Floridsdorf	46	40	32	14
Weitendorf	27	21	27	-	Wien 22.,Donaustadt	73	48	60	13
Wildon	60	34	59	1	Wien 23.,Liesing	164	126	134	30
Leoben	634	416	588	46	ins Ausland	624	411	-	624
Eisenerz	25	14	23	2	EINPENDLER	73007	43931	67083	5924
Leoben	442	281	419	23	aus and. Gemeinde des Pol.Bez.	-	-	-	-
St.Michael/Obersteiermark	75	72	57	18	aus and. Pol.Bez. des Bundesl.	68117	40544	64755	3362
Trofaiach	23	10	23	-	Bruck/Mur	1289	761	1138	151
Liezen	160	82	107	53	Aflenz Land	26	16	18	8
Liezen	24	11	20	4	Breitenau am Hochlantsch	55	25	46	9
Rottenmann	34	19	30	4	Bruck an der Mur	335	185	310	25
Schladming	25	11	9	16	Kapfenberg	413	246	384	29
Mürzzuschlag	138	72	121	17	Oberaich	80	53	76	4
Kindberg	28	14	26	2	Parschlug	25	19	25	-
Krieglach	31	16	30	1	Pernegg an der Mur	116	61	106	10
Mürzzuschlag	47	20	34	13	St.Lorenzen im Mürztal	67	40	59	8
Murau	50	34	32	18	St.Marein im Mürztal	30	17	25	5
Stolzalpe	20	15	11	9	Thörl	22	15	19	3
Radkersburg	137	80	116	21	Turnau	25	16	19	6
Bad Radkersburg	63	34	48	15	Deutschlandsbg	5126	3284	4866	260
Mureck	26	12	25	1	Aibl	49	37	37	12
Voitsberg	424	250	415	9	Bad Gams	186	115	179	7
Bämbach	33	20	32	1	Deutschlandsberg	463	305	432	31
Köflach	83	51	82	1	Eibiswald	71	50	54	17
Rosental an der Kainach	21	13	21	-	Frauental an der Laßnitz	175	113	166	9
Söding	44	27	43	1	Georgsberg	210	132	207	3
Voitsberg	164	96	162	2	Greisdorf	100	70	97	3
Weiz	934	555	918	16	Groß St.Florian	218	148	209	9
Albersdorf-Prebuch	39	33	39	-	Großradl	69	51	58	11
Gleisdorf	299	152	292	7	Gundersdorf	40	32	37	3
Krottendorf	35	34	34	1	Holleneegg	136	99	134	2
Passail	25	15	25	-	Lannach	634	384	629	5
Pischelsdorf i.d.Steierm.	20	14	20	-	Limberg bei Wies	60	41	53	7
Sinabelkirchen	25	13	24	1	Marhof	99	64	93	6
Unterfladnitz	30	23	30	-	Pitschgau	67	50	62	5
Weiz	308	185	305	3	Pöfling-Brunn	102	63	96	6
in anderes Bundesland	3014	2092	1199	1815	Preding	234	135	223	11
BURGENLAND	111	75	68	43	Rassach	155	92	150	5
Jennersdorf	21	19	21	-	Schwanberg	128	84	119	9
Oberwart	42	27	36	6	St.Josef(Weststeiermark)	281	171	277	4
KÄRNTEN	307	234	133	174	St.Martin im Sulmtal	104	67	100	4
Klagenfurt(St)	135	103	72	63	St.Oswald ob Eibiswald	20	14	19	1
Villach(St)	44	30	-	44	St.Peter im Sulmtal	74	43	72	2
Spittal/Drau	25	21	-	25	St.Stefan ob Stainz	280	170	272	8
Wolfsberg	44	38	39	5	Stainz	278	171	267	11
Wolfsberg	28	23	25	3	Stainztal	234	152	233	1
NIEDERÖSTERREICH	398	283	22	376	Stallhof	60	37	60	-
Wiener Neustadt(Stadt)	33	25	18	15	Sulmeck-Greith	92	70	87	5
Baden	36	24	-	36	Unterbergla	114	74	108	6
Mödling	97	78	-	97	Wernersdorf	20	13	16	4
Vösendorf	25	19	-	25	Wettmannstätten	162	103	159	3
Wiener Neudorf	28	23	-	28	Wiefiresen	20	14	11	9
Wien-Umgebung	90	49	-	90	Wies	109	71	93	16
Schwechat	59	21	-	59	Feldbach	5134	3465	4802	332
OBERÖSTERREICH	363	281	-	363	Auersbach	55	35	53	2
Linz(Stadt)	117	87	-	117	Aug-Radisch	25	22	20	5
Wels(Stadt)	45	31	-	45	Bad Gleichenberg	71	53	61	10
Gmunden	21	14	-	21	Bairisch Kölldorf	43	35	39	4
Linz-Land	47	36	-	47	Baumgarten bei Gnas	54	39	47	7
Vöcklabruck	21	17	-	21	Breitenfeld/Rittschein	49	31	45	4
Wels-Land	36	31	-	36	Edelsbach bei Feldbach	122	86	115	7
SALZBURG	155	117	-	155	Edelstauden	77	53	77	-
Salzburg(Stadt)	66	47	-	66					

**Tabelle 1: Erwerbstätige nach Wohngemeinden, Arbeitsgemeinden und Geschlecht bzw. Pendelfrequenz**

Wohngemeinde, Arbeitsgemeinde	Insgesamt	dar.: männlich	Tagespendler	Nicht-tagespendler	Wohngemeinde, Arbeitsgemeinde	Insgesamt	dar.: männlich	Tagespendler	Nicht-tagespendler
<b>601 GRAZ (Forts.)</b>					<b>601 GRAZ (Forts.)</b>				
Eichkögl	154	101	146	8	Kumberg	803	469	787	16
Fehring	149	114	125	24	Langegg bei Graz	184	114	181	3
Feldbach	268	174	244	24	Laßnitzhöhe	641	372	636	5
Fladnitz im Raabtal	84	60	82	2	Lieboch	946	513	932	14
Frannach	86	51	85	1	Mellach	259	144	257	2
Frutten-Gießelsdorf	31	25	24	7	Nestelbach bei Graz	270	166	269	1
Glojach	24	15	21	3	Peggau	323	156	322	1
Gnas	94	66	85	9	Pirka	827	466	815	12
Gniebing-Weißbach	130	86	123	7	Purgstall bei Eggersdorf	414	242	410	4
Gossendorf	43	26	32	11	Raaba	573	284	563	10
Hatzendorf	81	56	73	8	Rohrbach-Steinberg	355	211	352	3
Hohenbrugg-Weinberg	61	46	56	5	Schrems bei Frohnleiten	35	18	33	2
Jagerberg	187	135	182	5	Seiersdorf	1916	999	1890	26
Johnsdorf-Brunn	43	28	38	5	Semriach	430	218	414	16
Kapfenstein	84	64	69	15	St.Bartholomä	289	164	287	2
Kirchbach in Steiermark	249	159	240	9	St.Marein bei Graz	282	150	274	8
Kirchberg an der Raab	221	148	214	7	St.Oswald b.Plankenwarth	235	113	229	6
Köhlberg	47	35	42	5	St.Radegund bei Graz	511	293	498	13
Kornberg bei Riegersburg	43	30	38	5	Stattegg	749	415	737	12
Leitersdorf im Raabtal	45	35	44	1	Stiwoll	120	63	116	4
Lödersdorf	20	15	20	-	Thal	701	385	680	21
Maierdorf	26	22	25	1	Tulwitz	20	13	17	3
Merkendorf	47	35	45	2	Übelbach	269	153	263	6
Mitterlabill	49	26	49	-	Unterpremsstätten	788	450	783	5
Mühdorf bei Feldbach	160	101	143	17	Vasoldsberg	993	578	983	10
Oberdorf am Hohegg	79	46	77	2	Weinitzen	771	426	754	17
Oberstorcha	44	30	41	3	Werndorf	447	229	440	7
Paldau	132	96	121	11	Wundschuh	293	180	291	2
Perlsdorf	31	26	30	1	Zettling	297	169	294	3
Pertlstein	23	13	18	5	Zwaring-Pöls	282	155	278	4
Petersdorf II	177	119	174	3	Hartberg	1838	1340	1545	293
Pirching am Traubenberg	309	172	303	6	Bad Waltersdorf	78	60	70	8
Poppendorf	31	18	27	4	Blaindorf	37	28	33	4
Raabau	29	22	26	3	Buch-Geiseldorf	32	26	30	2
Raning	46	34	42	4	Dechantskirchen	23	16	15	8
Riegersburg	143	89	129	14	Dienersdorf	42	32	36	6
Schwarzau im Schwarzaualt	67	42	67	-	Ebersdorf	37	31	31	6
St.Anna am Aigen	85	59	66	19	Friedberg	30	17	15	15
St.Stefan im Rosental	400	279	393	7	Grafendorf bei Hartberg	86	63	75	11
Stainz bei Straden	39	32	31	8	Greinbach	39	31	34	5
Studenzen	108	60	105	3	Großhart	29	24	29	-
Trautmannsdorf in Oststmk	33	22	30	3	Hartberg	177	127	150	27
Unterauersbach	37	27	34	3	Hartberg Umgebung	52	37	47	5
Unterlamm	73	57	72	1	Hartl	35	27	35	-
Zerlach	293	190	290	3	Hofkirchen bei Hartberg	34	26	32	2
Fürstenfeld	1276	848	1190	86	Kaindorf	53	40	51	2
Altenmarkt b.Fürstenfeld	65	46	62	3	Lafnitz	26	20	25	1
Blumau in Steiermark	57	44	51	6	Pinggau	23	14	20	3
Burgau	35	25	24	11	Pöllau	115	76	97	18
Fürstenfeld	227	152	204	23	Pöllauberg	97	66	87	10
Großsteinbach	92	58	86	6	Rabenwald	26	21	24	2
Großwilfersdorf	82	46	80	2	Riegersberg	21	16	18	3
Hainersdorf	32	20	30	2	Rohr bei Hartberg	32	28	26	6
Ilz	233	143	227	6	Saifen-Boden	42	34	34	8
Loipersdorf/Fürstenfeld	58	50	53	5	Schachen bei Vorau	29	24	25	4
Nestelbach im Ilztal	123	76	119	4	Schönegg bei Pöllau	50	32	42	8
Ottendorf a.d.Rittschein	141	87	135	6	Sebersdorf	55	41	48	7
Öschoau	70	55	66	4	Sonnhofen	35	27	21	14
Übersbach	44	33	41	3	St.Johann in der Haide	55	35	52	3
Graz-Umgebung	30688	16837	30264	424	St.Lorenzen am Wechsel	28	24	20	8
Attendorf	479	276	475	4	St.Magdalena am Lemberg	32	22	30	2
Brodingberg	273	150	267	6	Stubenberg	91	62	80	11
Deutscherfeistritz	577	301	570	7	Tiefenbach bei Kaindorf	20	12	14	6
Dobl	294	173	288	6	Vorau	33	25	19	14
Edelsgrub	165	103	165	-	Wenigzell	42	28	21	21
Eggersdorf bei Graz	444	253	444	-	Judenburg	451	312	309	142
Eisbach	470	249	461	9	Fohnsdorf	74	48	51	23
Feldkirchen bei Graz	1459	785	1451	8	Judenburg	93	59	63	30
Fernitz	748	409	738	10	Maria Buch-Feistritz	26	15	21	5
Frohnleiten	561	296	539	22	Obdach	23	19	15	8
Gössendorf	968	533	960	8	Pöls	22	18	12	10
Grambach	380	197	377	3	Unzmarkt-Frauenburg	20	13	11	9
Gratkorn	1243	615	1225	18	Zeltweg	75	57	60	15
Gratwein	740	368	729	11	Knittelfeld	313	205	229	84
Großstübing	52	26	51	1	Knittelfeld	109	68	84	25
Gschneid	39	20	35	4	Spielberg bei Knittelfeld	70	46	52	18
Hart bei Graz	1281	695	1269	12	St.Marein bei Knittelfeld	21	16	16	5
Haselsdorf-Tobelbad	311	182	309	2	Leibnitz	7091	4407	6844	247
Hausmannstätten	686	386	675	11	Allerheiligen bei Wildon	225	132	220	5
Hitzendorf	850	516	843	7	Arnfels	54	35	46	8
Höf-Präbach	348	197	346	2	Berghausen	42	25	39	3
Judendorf-Straßengel	1276	699	1268	8	Ehrenhausen	91	48	90	1
Kainbach bei Graz	584	310	574	10	Eichberg-Trautenburg	31	23	25	6
Kalsdorf bei Graz	1069	569	1056	13	Empersdorf	340	180	338	2
Krumegg	351	212	347	4	Gabersdorf	70	38	66	4

**Tabelle 1: Erwerbstätige nach Wohngemeinden, Arbeitsgemeinden und Geschlecht bzw. Pendelfrequenz**

Wohngemeinde, Arbeitsgemeinde	Insgesamt	dar.: männlich	Tages- pendler	Nicht- tages- pendler	Wohngemeinde, Arbeitsgemeinde	Insgesamt	dar.: männlich	Tages- pendler	Nicht- tages- pendler
<b>601 GRAZ (Forts.)</b>					<b>601 GRAZ (Forts.)</b>				
Gamlitz	188	129	184	4	Weinburg am Saßbach	87	60	80	7
Glanz a.d.Weinstraße	93	60	77	16	Voitsberg	4995	2957	4808	187
Gleinstätten	90	62	84	6	Bärnbach	375	229	353	22
Gralla	151	89	149	2	Edelschrott	73	37	67	6
Großklein	122	71	114	8	Gallmannsegg	21	17	21	-
Heiligenkreuz am Waasen	344	208	343	1	Geistthal	91	56	86	5
Heimschuh	133	91	128	5	Gößnitz	25	13	24	1
Hengsberg	206	120	205	1	Graden	21	13	18	3
Kaindorf an der Sulm	192	115	185	7	Hirschegg	65	28	55	10
Kitzeck im Sausal	72	51	67	5	Kainach bei Voitsberg	59	38	57	2
Lang	134	72	133	1	Köflach	747	434	713	34
Lebring-St.Margarethen	250	147	249	1	Kohlschwarz	50	29	46	4
Leibnitz	606	384	589	17	Krottendorf-Gaisfeld	289	178	284	5
Leutschach	43	30	37	6	Ligist	385	219	376	9
Oberhaag	113	77	97	16	Maria Lankowitz	142	79	137	5
Obervogau	55	32	54	1	Mooskirchen	354	213	345	9
Pistorf	101	71	98	3	Pack	29	20	24	5
Ragnitz	139	84	137	2	Piberegg	25	14	24	1
Ratsch an der Weinstraße	25	14	22	3	Rosental an der Kainach	124	68	119	5
Retznei	31	20	26	5	Söding	394	236	392	2
Schloßberg	84	61	74	10	Södingberg	110	67	110	-
Seggauberg	79	59	75	4	St.Johann-Köppling	279	179	275	4
Spielfeld	82	44	77	5	St.Martin a.Wöllmißberg	63	33	55	8
St.Andrä-Höch	188	132	177	11	Stallhofen	455	290	441	14
St.Georgen a.d.Stiefing	135	94	133	2	Voitsberg	785	449	757	28
St.Johann im Saggautal	130	93	123	7	Weiz	6645	3981	6320	325
St.Nikolai im Sausal	207	124	198	9	Albersdorf-Prebuch	206	119	199	7
St.Nikolai ob Draßling	56	40	49	7	Anger	26	11	24	2
St.Ulrich am Waasen	180	103	177	3	Arzberg	40	23	38	2
St.Veit am Vogau	105	63	99	6	Baierdorf bei Anger	50	33	44	6
Stocking	188	117	184	4	Birkfeld	56	45	46	10
Straß in Steiermark	134	87	130	4	Etzersdorf-Rollsdorf	61	44	59	2
Tillmitsch	273	188	268	5	Feistritz bei Anger	45	35	41	4
Vogau	70	52	69	1	Fischbach	34	18	19	15
Wagna	481	299	468	13	Fladnitz an der Teichalm	63	46	52	11
Weitendorf	253	146	250	3	Floing	40	28	32	8
Wildon	397	228	388	9	Gasen	20	10	8	12
Wolfsberg im Schwarzaotal	76	45	72	4	Gersdorf an der Feistritz	81	50	79	2
Leoben	948	612	769	179	Gleisdorf	633	344	621	12
Eisenerz	65	40	30	35	Gschaid bei Birkfeld	32	21	23	9
Gai	22	12	22	-	Gutenberg a.d.Raabklamm	173	99	169	4
Kammern im Liesingtal	28	14	20	8	Hirnsdorf	58	36	57	1
Kraubath an der Mur	30	19	28	2	Hofstätten an der Raab	219	131	214	5
Leoben	387	248	348	39	Hohenau an der Raab	40	23	37	3
Mautern in Steiermark	28	24	20	8	Ilztal	182	102	174	8
Niklasdorf	49	31	46	3	Koglhof	44	34	35	9
Proleb	27	20	22	5	Krottendorf	99	69	95	4
St.Michael/Obersteiermark	68	49	56	12	Kulm bei Weiz	32	19	32	-
St.Peter-Freienstein	31	21	22	9	Labuch	96	56	95	1
St.Stefan ob Leoben	23	14	23	-	Laßnitzthal	216	117	214	2
Trofaiach	108	67	75	33	Ludersdorf-Wilfersdorf	299	170	296	3
Liezen	459	299	227	232	Markt Hartmannsdorf	329	204	318	11
Aigen im Ennstal	21	14	14	7	Miesenbach bei Birkfeld	28	18	21	7
Bad Aussee	22	15	9	13	Mitterdorf an der Raab	180	108	174	6
Liezen	57	33	30	27	Mortantsch	110	74	108	2
Rottenmann	41	24	31	10	Naas	59	36	57	2
Schladming	23	11	7	16	Neudorf bei Passail	49	28	49	-
Trieben	33	18	17	16	Nitscha	146	84	144	2
Mürzzuschlag	388	243	312	76	Oberrettenbach	46	26	45	1
Kindberg	87	45	71	16	Passail	102	70	99	3
Krieglach	54	32	44	10	Pischelsdorf i.d.Steierm.	241	146	237	4
Langenwang	32	23	27	5	Preßguts	37	26	36	1
Mitterdorf im Mürztal	37	23	27	10	Puch bei Weiz	89	66	86	3
Mürzzuschlag	70	43	56	14	Ratten	21	17	12	9
Murau	320	204	120	200	Reichendorf	49	26	48	1
Murau	24	15	5	19	Sinabelkirchen	477	268	472	5
St.Georgen ob Murau	21	15	6	15	St.Kathrein am Offenegg	24	17	18	6
St.Peter am Kammersberg	25	15	12	13	St.Margarethen a.d.Raab	544	322	529	15
Radkersburg	1156	789	1012	144	St.Ruprecht an der Raab	160	86	155	5
Bad Radkersburg	54	33	40	14	Stenzengreith	96	54	87	9
Bierbaum am Auersbach	31	25	27	4	Strallegg	62	41	39	23
Deutsch Goritz	54	39	43	11	Thannhausen	124	70	117	7
Eichfeld	57	38	54	3	Ungerdorf	87	51	87	-
Gosdorf	51	31	47	4	Unterfladnitz	136	87	129	7
Halbenrain	45	26	37	8	Waisenegg	30	22	23	7
Hof bei Straden	21	18	19	2	Weiz	519	313	496	23
Klösch	39	22	38	1	aus anderem Bundesland	4890	3387	2328	2562
Mettersdorf am Saßbach	96	65	88	8	BURGENLAND	930	694	693	237
Mureck	70	44	64	6	Güssing	177	120	134	43
Murfeld	123	90	118	5	Burgauberg-Neudauberg	22	15	19	3
Radkersburg Umgebung	50	31	32	18	Güssing	24	15	11	13
Ratschendorf	30	24	23	7	Kukmirn	43	28	37	6
St.Peter am Ottersbach	182	137	170	12	Jennersdorf	513	368	414	99
Straden	85	55	66	19	Deutsch Kaltenbrunn	58	36	48	10
Tieschen	48	29	38	10	Jennersdorf	109	80	84	25

**Tabelle 1: Erwerbstätige nach Wohngemeinden, Arbeitsgemeinden und Geschlecht bzw. Pendelfrequenz**

Wohngemeinde, Arbeitsgemeinde	Insgesamt	dar.: männlich	Tages- pendler	Nicht- tages- pendler	Wohngemeinde, Arbeitsgemeinde	Insgesamt	dar.: männlich	Tages- pendler	Nicht- tages- pendler
<b>601 GRAZ (Forts.)</b>					<b>602 POL.BEZ.: BRUCK/MUR</b>				
Königsdorf	25	14	21	4	<b>ERWERBSTÄTIGE AM WOHNORT</b>	<b>27064</b>	<b>15850</b>	.	.
Minihof-Liebau	40	29	28	12	<b>Nichtpendler</b>	<b>1613</b>	<b>868</b>	.	.
Mogersdorf	37	26	29	8	<b>Gemeinde-Binnenpendler</b>	<b>10059</b>	<b>5617</b>	<b>10059</b>	-
Neuhaus am Klausenbach	30	22	22	8	<b>AUSPENDLER</b>	<b>15392</b>	<b>9365</b>	<b>13686</b>	<b>1706</b>
Rudersdorf	87	69	81	6	<b>in and. Gemeinde des Pol.Bez.</b>	<b>9330</b>	<b>5443</b>	<b>9200</b>	<b>130</b>
St.Martin an der Raab	65	50	50	15	<b>in and. Pol.Bez. des Bundesl.</b>	<b>4639</b>	<b>2921</b>	<b>4212</b>	<b>427</b>
Oberpullendorf	20	17	4	16	<b>in anderes Bundesland</b>	<b>1158</b>	<b>830</b>	<b>274</b>	<b>884</b>
Oberwart	181	160	136	45	<b>ins Ausland</b>	<b>265</b>	<b>171</b>	-	<b>265</b>
Markt Allhau	23	23	21	2	<b>EINPENDLER</b>	<b>15190</b>	<b>9435</b>	<b>14208</b>	<b>982</b>
Oberwart	22	17	16	6	<b>in and. Gemeinde des Pol.Bez.</b>	<b>9330</b>	<b>5443</b>	<b>9200</b>	<b>130</b>
<b>KÄRNTEN</b>	<b>1363</b>	<b>938</b>	<b>471</b>	<b>892</b>	<b>aus and. Pol.Bez. des Bundesl.</b>	<b>5194</b>	<b>3558</b>	<b>4774</b>	<b>420</b>
Klagenfurt(St)	225	150	100	125	<b>aus anderem Bundesland</b>	<b>666</b>	<b>434</b>	<b>234</b>	<b>432</b>
Villach(St)	95	65	-	95	<b>ERWERBSTÄTIGE AM ARBEITSORT</b>	<b>26862</b>	<b>15920</b>	.	.
Feldkirchen	51	35	-	51	<i>Index des Pendlersaldos</i>	<i>99,3</i>	<i>100,4</i>	.	.
Feldkirchen in Kärnten	32	23	-	32	<i>Index der Pendlermobilität</i>	<i>113,0</i>	<i>118,6</i>	.	.
Klagenfurt Land	120	90	47	73	<b>01 AFLENZ KURORT</b>				
Spittal/Drau	129	91	-	129	<b>ERWERBSTÄTIGE AM WOHNORT</b>	<b>438</b>	<b>252</b>	.	.
Spittal an der Drau	40	23	-	40	<b>Nichtpendler</b>	<b>42</b>	<b>23</b>	.	.
St.Veit/Glan	124	90	57	67	<b>Gemeinde-Binnenpendler</b>	<b>124</b>	<b>45</b>	<b>124</b>	-
Friesach	20	13	16	4	<b>AUSPENDLER</b>	<b>272</b>	<b>184</b>	<b>226</b>	<b>46</b>
Villach Land	106	61	-	106	<b>in and. Gemeinde des Pol.Bez.</b>	<b>195</b>	<b>132</b>	<b>193</b>	<b>2</b>
Völkermarkt	108	67	40	68	<b>Bruck an der Mur</b>	<b>47</b>	<b>28</b>	<b>46</b>	<b>1</b>
Völkermarkt	35	21	16	19	<b>Kapfenberg</b>	<b>77</b>	<b>55</b>	<b>77</b>	-
Wolfsberg	389	276	227	162	<b>Thörl</b>	<b>40</b>	<b>25</b>	<b>40</b>	-
Bad St.Leonhard/Lavanttal	40	29	25	15	<b>in and. Pol.Bez. des Bundesl.</b>	<b>40</b>	<b>31</b>	<b>30</b>	<b>10</b>
Frantschach-St.Gertraud	23	18	13	10	<b>in anderes Bundesland</b>	<b>27</b>	<b>16</b>	<b>3</b>	<b>24</b>
Lavamünd	20	14	6	14	<b>ins Ausland</b>	<b>10</b>	<b>5</b>	-	<b>10</b>
St.Andrä	56	44	33	23	<b>EINPENDLER</b>	<b>259</b>	<b>101</b>	<b>229</b>	<b>30</b>
Wolfsberg	195	135	117	78	<b>aus and. Gemeinde des Pol.Bez.</b>	<b>221</b>	<b>78</b>	<b>214</b>	<b>7</b>
<b>NIEDERÖSTERREICH</b>	<b>313</b>	<b>238</b>	<b>14</b>	<b>299</b>	<b>Aflenz Land</b>	<b>80</b>	<b>27</b>	<b>77</b>	<b>3</b>
Amstetten	23	14	-	23	<b>Thörl</b>	<b>67</b>	<b>18</b>	<b>67</b>	-
Baden	48	36	-	48	<b>Turnau</b>	<b>29</b>	<b>12</b>	<b>27</b>	<b>2</b>
Mödling	35	27	-	35	<b>aus and. Pol.Bez. des Bundesl.</b>	<b>24</b>	<b>16</b>	<b>13</b>	<b>11</b>
Neunkirchen	28	24	2	26	<b>aus anderem Bundesland</b>	<b>14</b>	<b>7</b>	<b>2</b>	<b>12</b>
St.Pölten(Ld)	21	14	-	21	<b>ERWERBSTÄTIGE AM ARBEITSORT</b>	<b>425</b>	<b>169</b>	.	.
Wr.Neustadt(Ld)	28	21	9	19	<i>Index des Pendlersaldos</i>	<i>97,0</i>	<i>67,1</i>	.	.
<b>OBERÖSTERREICH</b>	<b>468</b>	<b>317</b>	<b>-</b>	<b>468</b>	<i>Index der Pendlermobilität</i>	<i>121,2</i>	<i>113,1</i>	.	.
Linz(Stadt)	91	64	-	91	<b>02 AFLENZ LAND</b>				
Steyr(Stadt)	24	16	-	24	<b>ERWERBSTÄTIGE AM WOHNORT</b>	<b>710</b>	<b>426</b>	.	.
Gmunden	33	21	-	33	<b>Nichtpendler</b>	<b>86</b>	<b>39</b>	.	.
Grieskirchen	21	15	-	21	<b>Gemeinde-Binnenpendler</b>	<b>72</b>	<b>47</b>	<b>72</b>	-
Kirchdorf/Krems	30	18	-	30	<b>AUSPENDLER</b>	<b>552</b>	<b>340</b>	<b>489</b>	<b>63</b>
Linz-Land	52	31	-	52	<b>in and. Gemeinde des Pol.Bez.</b>	<b>432</b>	<b>259</b>	<b>428</b>	<b>4</b>
Urfahr-Umgebung	34	26	-	34	<b>Aflenz Kurort</b>	<b>80</b>	<b>27</b>	<b>77</b>	<b>3</b>
Vöcklabruck	31	20	-	31	<b>Bruck an der Mur</b>	<b>71</b>	<b>35</b>	<b>71</b>	-
Wels-Land	21	15	-	21	<b>Kapfenberg</b>	<b>156</b>	<b>119</b>	<b>156</b>	-
<b>SALZBURG</b>	<b>269</b>	<b>173</b>	<b>-</b>	<b>269</b>	<b>Thörl</b>	<b>74</b>	<b>50</b>	<b>74</b>	-
Salzburg(Stadt)	67	51	-	67	<b>Turnau</b>	<b>29</b>	<b>13</b>	<b>29</b>	-
Hallein	21	12	-	21	<b>in and. Pol.Bez. des Bundesl.</b>	<b>81</b>	<b>56</b>	<b>58</b>	<b>23</b>
Salzburg-Umgeb.	60	37	-	60	<b>Graz(Stadt)</b>	<b>26</b>	<b>16</b>	<b>18</b>	<b>8</b>
St.Johann/Pong.	47	26	-	47	<b>Mürzzuschlag</b>	<b>20</b>	<b>11</b>	<b>19</b>	<b>1</b>
Tamsweg	30	17	-	30	<b>in anderes Bundesland</b>	<b>19</b>	<b>13</b>	<b>3</b>	<b>16</b>
Zell am See	44	30	-	44	<b>ins Ausland</b>	<b>20</b>	<b>12</b>	-	<b>20</b>
<b>TIROL</b>	<b>196</b>	<b>147</b>	<b>-</b>	<b>196</b>	<b>EINPENDLER</b>	<b>165</b>	<b>126</b>	<b>146</b>	<b>19</b>
Innsbruck-Stadt	31	19	-	31	<b>aus and. Gemeinde des Pol.Bez.</b>	<b>132</b>	<b>100</b>	<b>130</b>	<b>2</b>
Innsbruck-Land	32	27	-	32	<b>Kapfenberg</b>	<b>21</b>	<b>17</b>	<b>21</b>	-
Kufstein	31	27	-	31	<b>Turnau</b>	<b>47</b>	<b>38</b>	<b>46</b>	<b>1</b>
Lienz	42	34	-	42	<b>aus and. Pol.Bez. des Bundesl.</b>	<b>22</b>	<b>16</b>	<b>15</b>	<b>7</b>
<b>VORARLBERG</b>	<b>45</b>	<b>37</b>	<b>-</b>	<b>45</b>	<b>aus anderem Bundesland</b>	<b>11</b>	<b>10</b>	<b>1</b>	<b>10</b>
<b>WIEN</b>	<b>1306</b>	<b>843</b>	<b>1150</b>	<b>156</b>	<b>ERWERBSTÄTIGE AM ARBEITSORT</b>	<b>323</b>	<b>212</b>	.	.
Wien 2.,Leopoldstadt	48	37	40	8	<i>Index des Pendlersaldos</i>	<i>45,5</i>	<i>49,8</i>	.	.
Wien 3.,Landstraße	59	35	50	9	<i>Index der Pendlermobilität</i>	<i>101,0</i>	<i>109,4</i>	.	.
Wien 5.,Margareten	52	34	46	6	<b>03 BREITENAU AM HOCHLANTSCH</b>				
Wien 8.,Josefstadt	31	15	27	4	<b>ERWERBSTÄTIGE AM WOHNORT</b>	<b>763</b>	<b>495</b>	.	.
Wien 9.,Alsergrund	21	14	13	8	<b>Nichtpendler</b>	<b>80</b>	<b>45</b>	.	.
Wien 10.,Favoriten	130	87	119	11	<b>Gemeinde-Binnenpendler</b>	<b>316</b>	<b>234</b>	<b>316</b>	-
Wien 11.,Simmering	27	18	22	5					
Wien 12.,Meidling	50	31	47	3					
Wien 13.,Hietzing	32	20	25	7					
Wien 14.,Penzing	61	39	56	5					
Wien 15.,Rudolfsh.-Fünfh	48	29	46	2					
Wien 16.,Ottakring	76	44	68	8					
Wien 17.,Hernals	69	41	67	2					
Wien 18.,Währing	51	27	43	8					
Wien 19.,Döbling	69	41	60	9					
Wien 20.,Brigittenau	140	102	134	6					
Wien 21.,Floridsdorf	105	76	88	17					
Wien 22.,Donaustadt	129	82	121	8					
Wien 23.,Liesing	57	38	46	11					
<b>ERWERBSTÄTIGE AM ARBEITSORT</b>	<b>157005</b>	<b>87743</b>	.	.	<b>ERWERBSTÄTIGE AM WOHNORT</b>	<b>763</b>	<b>495</b>	.	.
<i>Index des Pendlersaldos</i>	<i>155,3</i>	<i>159,8</i>	.	.	<b>Nichtpendler</b>	<b>80</b>	<b>45</b>	.	.
<i>Index der Pendlermobilität</i>	<i>89,1</i>	<i>100,2</i>	.	.	<b>Gemeinde-Binnenpendler</b>	<b>316</b>	<b>234</b>	<b>316</b>	-

**Tabelle 1: Erwerbstätige nach Wohngemeinden, Arbeitsgemeinden und Geschlecht bzw. Pendelfrequenz**

Wohngemeinde, Arbeitsgemeinde	Insgesamt	dar.: männlich	Tagespendler	Nicht-tagespendler	Wohngemeinde, Arbeitsgemeinde	Insgesamt	dar.: männlich	Tagespendler	Nicht-tagespendler
<b>03 BREITENAU AM HOCHLANTSCH (Forts.)</b>					<b>04 BRUCK AN DER MUR (Forts.)</b>				
AUSPENDLER	367	216	302	65	Trofaiach	52	32	52	-
in and. Gemeinde des Pol.Bez.	163	89	155	8	Liezen	29	21	18	11
Bruck an der Mur	97	50	92	5	Mürzzuschlag	557	316	543	14
Kapfenberg	39	25	37	2	Allerheiligen im Mürztal	69	37	65	4
Pernegg an der Mur	21	12	21	-	Kindberg	112	61	110	2
in and. Pol.Bez. des Bundesl.	170	102	143	27	Krieglach	54	31	53	1
Graz(Stadt)	55	25	46	9	Langenwang	41	27	40	1
Graz-Umgebung	44	25	40	4	Mitterdorf im Mürztal	28	15	28	-
Frohnleiten	25	14	23	2	Mürzhofen	42	27	42	-
Leoben	30	21	22	8	Mürzzuschlag	73	43	72	1
Leoben	22	15	17	5	Stanz im Mürztal	46	23	44	2
in anderes Bundesland	25	21	4	21	Veitsch	21	8	21	-
ins Ausland	9	4	-	9	Wartberg im Mürztal	31	15	29	2
EINPENDLER	75	59	61	14	Murau	27	19	12	15
aus and. Gemeinde des Pol.Bez.	32	25	32	-	Weiz	111	92	86	25
Pernegg an der Mur	21	18	21	-	aus anderem Bundesland	158	102	49	109
aus and. Pol.Bez. des Bundesl.	36	29	29	7	KÄRNTEN	25	18	-	25
aus anderem Bundesland	7	5	-	7	WIEN	94	57	44	50
ERWERBSTÄTIGE AM ARBEITSORT	471	338	.	.	ERWERBSTÄTIGE AM ARBEITSORT	8843	4891	.	.
Index des Pendlersaldos	61,7	68,3	.	.	Index des Pendlersaldos	156,0	153,8	.	.
Index der Pendlermobilität	57,9	55,6	.	.	Index der Pendlermobilität	147,3	152,5	.	.
<b>04 BRUCK AN DER MUR</b>					<b>05 ETMISSL</b>				
ERWERBSTÄTIGE AM WOHNORT	5670	3180	.	.	ERWERBSTÄTIGE AM WOHNORT	238	151	.	.
Nichtpendler	187	97	.	.	Nichtpendler	29	15	.	.
Gemeinde-Binnenpendler	2894	1513	2894	-	Gemeinde-Binnenpendler	20	8	20	-
AUSPENDLER	2589	1570	2306	283	AUSPENDLER	189	128	163	26
in and. Gemeinde des Pol.Bez.	1243	727	1226	17	in and. Gemeinde des Pol.Bez.	146	98	142	4
Kapfenberg	1002	607	991	11	Kapfenberg	70	54	69	1
Oberaich	63	26	63	-	Thörl	34	23	33	1
St.Katharein a.d.Laming	20	9	18	2	in and. Pol.Bez. des Bundesl.	31	21	21	10
St.Lorenzen im Mürztal	43	25	40	3	in anderes Bundesland	3	-	-	3
St.Marein im Mürztal	23	12	23	-	ins Ausland	9	9	-	9
in and. Pol.Bez. des Bundesl.	1092	660	1031	61	EINPENDLER	31	22	22	9
Graz(Stadt)	335	185	310	25	aus and. Gemeinde des Pol.Bez.	19	12	18	1
Graz-Umgebung	92	67	88	4	aus and. Pol.Bez. des Bundesl.	9	8	4	5
Frohnleiten	31	20	31	-	aus anderem Bundesland	3	2	-	3
Judenburg	20	18	16	4	ERWERBSTÄTIGE AM ARBEITSORT	80	45	.	.
Leoben	411	251	402	9	Index des Pendlersaldos	33,6	29,8	.	.
Leoben	308	179	303	5	Index der Pendlermobilität	92,4	99,3	.	.
Niklasdorf	42	23	42	-	<b>06 FRAUENBERG</b>				
St.Michael/Obersteiermark	32	30	30	2	ERWERBSTÄTIGE AM WOHNORT	78	41	.	.
Mürzzuschlag	163	92	161	2	Nichtpendler	20	7	.	.
Kindberg	91	55	90	1	Gemeinde-Binnenpendler	4	1	4	-
Mürzzuschlag	33	18	32	1	AUSPENDLER	54	33	46	8
in anderes Bundesland	225	164	49	176	in and. Gemeinde des Pol.Bez.	40	26	39	1
NIEDERÖSTERREICH	59	43	15	44	in and. Pol.Bez. des Bundesl.	10	5	7	3
OBERÖSTERREICH	32	29	-	32	in anderes Bundesland	2	1	-	2
WIEN	85	55	34	51	ins Ausland	2	1	-	2
ins Ausland	29	19	-	29	EINPENDLER	13	3	11	2
EINPENDLER	5762	3281	5469	293	aus and. Gemeinde des Pol.Bez.	9	1	9	-
aus and. Gemeinde des Pol.Bez.	3572	1921	3529	43	aus and. Pol.Bez. des Bundesl.	2	1	2	-
Aflenz Kurort	47	28	46	1	aus anderem Bundesland	2	1	-	2
Aflenz Land	71	35	71	-	ERWERBSTÄTIGE AM ARBEITSORT	37	11	.	.
Breitenau am Hochlantsch	97	50	92	5	Index des Pendlersaldos	47,4	26,8	.	.
Kapfenberg	1597	811	1585	12	Index der Pendlermobilität	85,9	87,8	.	.
Oberaich	564	297	559	5	<b>07 GUSSWERK</b>				
Parschlug	142	78	140	2	ERWERBSTÄTIGE AM WOHNORT	651	396	.	.
Pernegg an der Mur	298	188	296	2	Nichtpendler	64	38	.	.
St.Katharein a.d.Laming	126	76	124	2	Gemeinde-Binnenpendler	233	159	233	-
St.Lorenzen im Mürztal	212	107	208	4	AUSPENDLER	354	199	268	86
St.Marein im Mürztal	109	60	107	2	in and. Gemeinde des Pol.Bez.	238	107	224	14
Thörl	87	56	85	2	Mariazell	140	49	138	2
Tragöß	111	75	110	1	St.Sebastian	50	25	49	1
Turnau	56	30	54	2	in and. Pol.Bez. des Bundesl.	27	23	13	14
aus and. Pol.Bez. des Bundesl.	2032	1258	1891	141	in anderes Bundesland	82	64	31	51
Graz(Stadt)	324	176	307	17	NIEDERÖSTERREICH	36	28	25	11
Graz-Umgebung	184	107	180	4	WIEN	37	32	6	31
Frohnleiten	59	35	58	1	ins Ausland	7	5	-	7
Hartberg	32	26	21	11					
Judenburg	67	50	61	6					
Knittelfeld	58	40	57	1					
Knittelfeld	32	21	32	-					
Leibnitz	25	20	12	13					
Leoben	576	360	567	9					
Leoben	238	152	237	1					
Niklasdorf	91	53	91	-					
Proleb	29	12	29	-					
St.Michael/Obersteiermark	41	26	41	-					

**Tabelle 1: Erwerbstätige nach Wohngemeinden, Arbeitsgemeinden und Geschlecht bzw. Pendelfrequenz**

Wohngemeinde, Arbeitsgemeinde	Insgesamt	dar.: männlich	Tagespendler	Nicht-tagespendler	Wohngemeinde, Arbeitsgemeinde	Insgesamt	dar.: männlich	Tagespendler	Nicht-tagespendler
<b>07 GUSSWERK (Forts.)</b>					<b>09 KAPFENBERG (Forts.)</b>				
EINPENDLER	116	78	101	15	Pernegg an der Mur	108	79	108	-
aus and. Gemeinde des Pol.Bez.	81	56	79	2	St.Ilgen	39	26	38	1
Mariazell	29	18	29	-	St.Katharein a.d.Laming	127	80	127	-
St.Sebastian	25	18	24	1	St.Lorenzen im Mürztal	458	309	456	2
aus and. Pol.Bez. des Bundesl.	17	13	12	5	St.Marein im Mürztal	311	207	311	-
aus anderem Bundesland	18	9	10	8	Thörl	197	135	196	1
ERWERBSTÄTIGE AM ARBEITSORT	413	275	.	.	Tragöb	103	72	102	1
Index des Pendlersaldos	63,4	69,4	.	.	Turnau	150	118	147	3
Index der Pendlermobilität	72,2	69,9	.	.	aus and. Pol.Bez. des Bundesl.	2379	1796	2208	171
<b>08 HALLTAL</b>					Graz(Stadt)	279	169	271	8
ERWERBSTÄTIGE AM WOHNORT	143	83	.	.	Feldbach	25	24	12	13
Nichtpendler	34	17	.	.	Graz-Umgebung	123	89	119	4
Gemeinde-Binnenpendler	18	13	18	-	Frohnleiten	36	25	35	1
AUSPENDLER	91	53	71	20	Hartberg	34	27	20	14
in and. Gemeinde des Pol.Bez.	59	29	58	1	Judenburg	35	31	31	4
Mariazell	38	17	38	-	Knittelfeld	80	62	78	2
in and. Pol.Bez. des Bundesl.	11	10	4	7	Knittelfeld	43	32	42	1
in anderes Bundesland	14	9	9	5	Leibnitz	40	38	18	22
ins Ausland	7	5	-	7	Leoben	370	274	355	15
EINPENDLER	19	12	19	-	Leoben	180	130	177	3
aus and. Gemeinde des Pol.Bez.	13	8	13	-	Niklasdorf	48	33	47	1
aus and. Pol.Bez. des Bundesl.	3	2	3	-	St.Peter-Freienstein	21	18	17	4
aus anderem Bundesland	3	2	3	-	Trofaiaich	29	23	28	1
ERWERBSTÄTIGE AM ARBEITSORT	71	42	.	.	Liesen	39	34	31	8
Index des Pendlersaldos	49,7	50,6	.	.	Mürzzuschlag	1100	821	1081	19
Index der Pendlermobilität	76,9	78,3	.	.	Allerheiligen im Mürztal	137	106	137	-
<b>09 KAPFENBERG</b>					Kindberg	271	190	268	3
ERWERBSTÄTIGE AM WOHNORT	9035	5322	.	.	Krieglach	120	95	115	5
Nichtpendler	283	161	.	.	Langenwang	62	46	61	1
Gemeinde-Binnenpendler	4827	2881	4827	-	Mitterdorf im Mürztal	88	68	86	2
AUSPENDLER	3925	2280	3519	406	Mürzhofen	81	60	81	-
in and. Gemeinde des Pol.Bez.	2078	1083	2059	19	Mürzzuschlag	88	59	84	4
Aflenz Land	21	17	21	-	Stanz im Mürztal	132	113	132	-
Bruck an der Mur	1597	811	1585	12	Veitsch	28	13	27	1
Oberaich	51	29	49	2	Wartberg im Mürztal	70	52	70	-
Parschlug	21	6	21	-	Murau	27	24	7	20
St.Katharein a.d.Laming	24	16	23	1	Weiz	183	169	160	23
St.Lorenzen im Mürztal	162	101	161	1	Fischbach	73	73	70	3
St.Marein im Mürztal	94	42	93	1	Gasen	22	17	19	3
Thörl	33	21	33	-	aus anderem Bundesland	177	122	46	131
in and. Pol.Bez. des Bundesl.	1492	935	1403	89	KÄRNTEN	26	19	-	26
Graz(Stadt)	413	246	384	29	NIEDERÖSTERREICH	27	25	6	21
Graz-Umgebung	129	94	120	9	WIEN	81	47	38	43
Frohnleiten	40	25	38	2	ERWERBSTÄTIGE AM ARBEITSORT	11081	7228	.	.
Judenburg	38	33	35	3	Index des Pendlersaldos	122,6	135,8	.	.
Zeitweg	22	21	21	1	Index der Pendlermobilität	109,5	121,5	.	.
Leoben	461	280	445	16	<b>10 MARIAZELL</b>				
Leoben	320	167	315	5	ERWERBSTÄTIGE AM WOHNORT	687	372	.	.
Niklasdorf	44	27	44	-	Nichtpendler	97	48	.	.
St.Michael/Obersteiermark	62	61	53	9	Gemeinde-Binnenpendler	341	152	341	-
Mürzzuschlag	361	206	356	5	AUSPENDLER	249	172	168	81
Kindberg	196	107	196	-	in and. Gemeinde des Pol.Bez.	126	88	122	4
Krieglach	28	13	26	2	Gußwerk	29	18	29	-
Langenwang	21	10	21	-	St.Sebastian	81	59	78	3
Mürzzuschlag	41	25	40	1	in and. Pol.Bez. des Bundesl.	30	22	17	13
Wartberg im Mürztal	22	17	22	-	in anderes Bundesland	82	53	29	53
Weiz	20	16	17	3	NIEDERÖSTERREICH	30	19	19	11
in anderes Bundesland	285	211	57	228	WIEN	44	29	10	34
KÄRNTEN	24	20	-	24	ins Ausland	11	9	-	11
NIEDERÖSTERREICH	56	40	14	42	EINPENDLER	510	239	443	67
OBERÖSTERREICH	54	41	-	54	aus and. Gemeinde des Pol.Bez.	362	143	355	7
TIROL	22	14	-	22	Gußwerk	140	49	138	2
WIEN	91	69	43	48	Halltal	38	17	38	-
ins Ausland	70	51	-	70	St.Sebastian	155	65	155	-
EINPENDLER	5971	4186	5634	337	aus and. Pol.Bez. des Bundesl.	39	26	28	11
aus and. Gemeinde des Pol.Bez.	3415	2268	3380	35	aus anderem Bundesland	109	70	60	49
Aflenz Kurort	77	55	77	-	NIEDERÖSTERREICH	67	38	57	10
Aflenz Land	156	119	156	-	Lilienfeld	58	33	55	3
Breitenau am Hochlantsch	39	25	37	2	Mitterbach am Erlaufsee	35	19	35	-
Bruck an der Mur	1002	607	991	11	WIEN	35	27	3	32
Etmißl	70	54	69	1	ERWERBSTÄTIGE AM ARBEITSORT	948	439	.	.
Oberaich	189	131	188	1	Index des Pendlersaldos	138,0	118,0	.	.
Parschlug	346	218	343	3	Index der Pendlermobilität	110,5	110,5	.	.

**Tabelle 1: Erwerbstätige nach Wohngemeinden, Arbeitsgemeinden und Geschlecht bzw. Pendelfrequenz**

Wohngemeinde, Arbeitsgemeinde	Insgesamt	dar.: männlich	Tages- pendler	Nicht- tages- pendler	Wohngemeinde, Arbeitsgemeinde	Insgesamt	dar.: männlich	Tages- pendler	Nicht- tages- pendler
<b>602 POL.BEZ.: BRUCK/MUR</b>									
<b>11 OBERAICH</b>					<b>13 PERNEGG AN DER MUR (Forts.)</b>				
ERWERBSTÄTIGE AM WOHNORT	1352	793	.	.	aus and. Pol.Bez. des Bundesl.	60	38	58	2
Nichtpendler	89	43	.	.	Graz-Umgebung	22	13	22	-
Gemeinde-Binnenpendler	94	38	94	-	aus anderem Bundesland	23	15	5	18
AUSPENDLER	1169	712	1091	78	ERWERBSTÄTIGE AM ARBEITSORT	376	203	.	.
in and. Gemeinde des Pol.Bez.	775	443	769	6	<i>Index des Pendlersaldos</i>	36,6	32,3	.	.
Bruck an der Mur	564	297	559	5	<i>Index der Pendlermobilität</i>	92,4	96,7	.	.
Kapfenberg	189	131	188	1	<b>14 ST.ILGEN</b>				
in and. Pol.Bez. des Bundesl.	330	216	308	22	ERWERBSTÄTIGE AM WOHNORT	120	77	.	.
Graz(Stadt)	80	53	76	4	Nichtpendler	10	5	.	.
Leoben	166	100	159	7	Gemeinde-Binnenpendler	16	12	16	-
Leoben	109	62	105	4	AUSPENDLER	94	60	79	15
Niklasdorf	32	19	31	1	in and. Gemeinde des Pol.Bez.	71	42	67	4
Mürzzuschlag	32	21	32	-	Kapfenberg	39	26	38	1
in anderes Bundesland	47	38	14	33	in and. Pol.Bez. des Bundesl.	16	14	11	5
WIEN	29	25	14	15	in and. Pol.Bez. des Bundesl.	7	4	1	6
ins Ausland	17	15	-	17	ins Ausland	-	-	-	-
EINPENDLER	260	123	243	17	EINPENDLER	8	5	6	2
aus and. Gemeinde des Pol.Bez.	152	70	148	4	aus and. Gemeinde des Pol.Bez.	7	5	6	1
Bruck an der Mur	63	26	63	-	aus and. Pol.Bez. des Bundesl.	-	-	-	-
Kapfenberg	51	29	49	2	aus anderem Bundesland	1	-	-	1
aus and. Pol.Bez. des Bundesl.	103	50	95	8	ERWERBSTÄTIGE AM ARBEITSORT	34	22	.	.
Leoben	59	29	58	1	<i>Index des Pendlersaldos</i>	28,3	28,6	.	.
aus anderem Bundesland	5	3	-	5	<i>Index der Pendlermobilität</i>	85,0	84,4	.	.
ERWERBSTÄTIGE AM ARBEITSORT	443	204	.	.	<b>15 ST.KATHAREIN A.D.LAMING</b>				
<i>Index des Pendlersaldos</i>	32,8	25,7	.	.	ERWERBSTÄTIGE AM WOHNORT	472	264	.	.
<i>Index der Pendlermobilität</i>	105,7	105,3	.	.	Nichtpendler	48	21	.	.
<b>12 PARSCHLUG</b>					Gemeinde-Binnenpendler	86	45	86	-
ERWERBSTÄTIGE AM WOHNORT	826	493	.	.	AUSPENDLER	338	198	313	25
Nichtpendler	44	29	.	.	in and. Gemeinde des Pol.Bez.	273	165	270	3
Gemeinde-Binnenpendler	38	9	38	-	Bruck an der Mur	126	76	124	2
AUSPENDLER	744	455	694	50	Kapfenberg	127	80	127	-
in and. Gemeinde des Pol.Bez.	556	335	549	7	in and. Pol.Bez. des Bundesl.	47	22	40	7
Bruck an der Mur	142	78	140	2	Leoben	28	13	25	3
Kapfenberg	346	218	343	3	Leoben	21	8	20	1
St.Lorenzen im Mürztal	35	25	35	-	in anderes Bundesland	12	7	3	9
in and. Pol.Bez. des Bundesl.	142	90	139	3	ins Ausland	6	4	-	6
Graz(Stadt)	25	19	25	-	EINPENDLER	96	57	84	12
Leoben	48	26	48	-	aus and. Gemeinde des Pol.Bez.	74	46	71	3
Leoben	36	18	36	-	Bruck an der Mur	20	9	18	2
Mürzzuschlag	41	18	41	-	Kapfenberg	24	16	23	1
Kindberg	22	7	22	-	Tragöb	23	17	23	-
in anderes Bundesland	36	25	6	30	aus and. Pol.Bez. des Bundesl.	9	5	8	1
ins Ausland	10	5	-	10	aus anderem Bundesland	13	6	5	8
EINPENDLER	75	42	63	12	ERWERBSTÄTIGE AM ARBEITSORT	230	123	.	.
aus and. Gemeinde des Pol.Bez.	46	17	45	1	<i>Index des Pendlersaldos</i>	48,7	46,6	.	.
Kapfenberg	21	6	21	-	<i>Index der Pendlermobilität</i>	91,9	96,6	.	.
aus and. Pol.Bez. des Bundesl.	21	17	17	4	<b>16 ST.LORENZEN IM MÜRZTAL</b>				
aus anderem Bundesland	8	8	1	7	ERWERBSTÄTIGE AM WOHNORT	1458	840	.	.
ERWERBSTÄTIGE AM ARBEITSORT	157	80	.	.	Nichtpendler	104	63	.	.
<i>Index des Pendlersaldos</i>	19,0	16,2	.	.	Gemeinde-Binnenpendler	171	73	171	-
<i>Index der Pendlermobilität</i>	99,2	100,8	.	.	AUSPENDLER	1183	704	1088	95
<b>13 PERNEGG AN DER MUR</b>					in and. Gemeinde des Pol.Bez.	793	476	784	9
ERWERBSTÄTIGE AM WOHNORT	1026	629	.	.	Bruck an der Mur	212	107	208	4
Nichtpendler	81	42	.	.	Kapfenberg	458	309	456	2
Gemeinde-Binnenpendler	146	70	146	-	St.Marein im Mürztal	95	44	93	2
AUSPENDLER	799	517	733	66	in and. Pol.Bez. des Bundesl.	322	187	300	22
in and. Gemeinde des Pol.Bez.	444	292	441	3	Graz(Stadt)	67	40	59	8
Breitenau am Hochlantsch	21	18	21	-	Graz-Umgebung	20	15	19	1
Bruck an der Mur	298	188	296	2	Leoben	60	39	56	4
Kapfenberg	108	79	108	-	Leoben	43	26	42	1
in and. Pol.Bez. des Bundesl.	317	197	291	26	Mürzzuschlag	158	84	154	4
Graz(Stadt)	116	61	106	10	Kindberg	103	54	101	2
Graz-Umgebung	109	76	105	4	in anderes Bundesland	53	35	4	49
Frohnleiten	58	37	57	1	ins Ausland	15	6	-	15
Leoben	45	25	44	1	EINPENDLER	580	369	539	41
Leoben	38	19	38	-	aus and. Gemeinde des Pol.Bez.	362	215	357	5
in anderes Bundesland	37	28	1	36	Bruck an der Mur	43	25	40	3
ins Ausland	1	-	-	1					

**Tabelle 1: Erwerbstätige nach Wohngemeinden, Arbeitsgemeinden und Geschlecht bzw. Pendelfrequenz**

Wohngemeinde, Arbeitsgemeinde	Insgesamt	dar.: männlich	Tagespendler	Nicht-tagespendler	Wohngemeinde, Arbeitsgemeinde	Insgesamt	dar.: männlich	Tagespendler	Nicht-tagespendler
<b>602 POL.BEZ.: BRUCK/MUR</b>									
<b>16 ST.LORENZEN IM MÜRZTAL (Forts.)</b>					<b>19 THÖRL</b>				
Kapfenberg	162	101	161	1	ERWERBSTÄTIGE AM WOHNORT	772	472	.	.
Parschlug	35	25	35	-	Nichtpendler	57	33	.	.
St.Marein im Mürztal	70	32	70	-	Gemeinde-Binnenpendler	185	95	185	-
aus and. Pol.Bez. des Bundesl.	187	133	178	9	AUSPENDLER	530	344	471	59
Leoben	22	18	22	-	in and. Gemeinde des Pol.Bez.	404	244	399	5
Mürzzuschlag	120	76	117	3	Aflenz Kurort	67	18	67	-
Kindberg	28	15	27	1	Bruck an der Mur	87	56	85	2
Stanz im Mürztal	20	17	20	-	Kapfenberg	197	135	196	1
aus anderem Bundesland	31	21	4	27	in and. Pol.Bez. des Bundesl.	87	69	68	19
ERWERBSTÄTIGE AM ARBEITSORT	855	505	.	.	Graz(Stadt)	22	15	19	3
Index des Pendlersaldos	58,6	60,1	.	.	Leoben	26	23	24	2
Index der Pendlermobilität	120,9	127,7	.	.	in anderes Bundesland	35	27	4	31
					ins Ausland	4	4	-	4
<b>17 ST.MAREIN IM MÜRZTAL</b>					<b>20 TRAGÖSS</b>				
ERWERBSTÄTIGE AM WOHNORT	979	564	.	.	EINPENDLER	267	171	253	14
Nichtpendler	65	38	.	.	aus and. Gemeinde des Pol.Bez.	246	158	242	4
Gemeinde-Binnenpendler	145	61	145	-	Aflenz Kurort	40	25	40	-
AUSPENDLER	769	465	709	60	Aflenz Land	74	50	74	-
in and. Gemeinde des Pol.Bez.	505	304	503	2	Etmühl	34	23	33	1
Bruck an der Mur	109	60	107	2	Kapfenberg	33	21	33	-
Kapfenberg	311	207	311	-	Turnau	26	20	25	1
St.Lorenzen im Mürztal	70	32	70	-	aus and. Pol.Bez. des Bundesl.	12	8	11	1
in and. Pol.Bez. des Bundesl.	223	136	201	22	aus anderem Bundesland	9	5	-	9
Graz(Stadt)	30	17	25	5	ERWERBSTÄTIGE AM ARBEITSORT	509	299	.	.
Leoben	43	25	40	3	Index des Pendlersaldos	65,9	63,3	.	.
Leoben	31	22	30	1	Index der Pendlermobilität	103,2	109,1	.	.
Mürzzuschlag	125	75	120	5	<b>21 TURNAU</b>				
Kindberg	77	47	77	-	ERWERBSTÄTIGE AM WOHNORT	450	294	.	.
in anderes Bundesland	34	20	5	29	Nichtpendler	51	26	.	.
ins Ausland	7	5	-	7	Gemeinde-Binnenpendler	70	42	70	-
EINPENDLER	447	239	421	26	AUSPENDLER	329	226	291	38
aus and. Gemeinde des Pol.Bez.	266	130	260	6	in and. Gemeinde des Pol.Bez.	248	170	246	2
Bruck an der Mur	23	12	23	-	Bruck an der Mur	111	75	110	1
Kapfenberg	94	42	93	1	Kapfenberg	103	72	102	1
St.Lorenzen im Mürztal	95	44	93	2	St.Katharein a.d.Laming	23	17	23	-
aus and. Pol.Bez. des Bundesl.	166	98	157	9	in and. Pol.Bez. des Bundesl.	57	40	45	12
Mürzzuschlag	115	65	115	-	Leoben	22	13	16	6
Allerheiligen im Mürztal	30	14	30	-	in anderes Bundesland	19	14	-	19
Kindberg	27	12	27	-	ins Ausland	5	2	-	5
aus anderem Bundesland	15	11	4	11	EINPENDLER	52	40	43	9
ERWERBSTÄTIGE AM ARBEITSORT	657	338	.	.	aus and. Gemeinde des Pol.Bez.	33	24	31	2
Index des Pendlersaldos	67,1	59,9	.	.	aus and. Pol.Bez. des Bundesl.	18	16	12	6
Index der Pendlermobilität	124,2	124,8	.	.	aus anderem Bundesland	1	-	-	1
<b>18 ST.SEBASTIAN</b>					<b>ERWERBSTÄTIGE AM ARBEITSORT</b>				
ERWERBSTÄTIGE AM WOHNORT	513	283	.	.	Index des Pendlersaldos	73,4	67,7	.	.
Nichtpendler	35	20	.	.	Index der Pendlermobilität	84,7	90,5	.	.
Gemeinde-Binnenpendler	148	77	148	-	<b>21 TURNAU</b>				
AUSPENDLER	330	186	250	80	ERWERBSTÄTIGE AM WOHNORT	683	423	.	.
in and. Gemeinde des Pol.Bez.	196	93	192	4	Nichtpendler	107	58	.	.
Gußwerk	25	18	24	1	Gemeinde-Binnenpendler	111	42	111	-
Mariazell	155	65	155	-	AUSPENDLER	465	323	409	56
in and. Pol.Bez. des Bundesl.	25	20	9	16	in and. Gemeinde des Pol.Bez.	345	241	334	11
in anderes Bundesland	92	65	49	43	Aflenz Kurort	29	12	27	2
NIEDERÖSTERREICH	57	42	44	13	Aflenz Land	47	38	46	1
Lilienfeld	26	18	25	1	Bruck an der Mur	56	30	54	2
WIEN	25	14	5	20	Kapfenberg	150	118	147	3
ins Ausland	17	8	-	17	Thörl	26	20	25	1
EINPENDLER	252	151	215	37	in and. Pol.Bez. des Bundesl.	89	65	73	16
aus and. Gemeinde des Pol.Bez.	160	98	155	5	Graz(Stadt)	25	16	19	6
Gußwerk	50	25	49	1	Mürzzuschlag	26	19	26	-
Mariazell	81	59	78	3	in anderes Bundesland	22	15	2	20
aus and. Pol.Bez. des Bundesl.	36	20	16	20	ins Ausland	9	2	-	9
aus anderem Bundesland	56	33	44	12	EINPENDLER	83	40	79	4
NIEDERÖSTERREICH	47	27	43	4	aus and. Gemeinde des Pol.Bez.	62	30	62	-
Lilienfeld	41	22	40	1	Aflenz Land	29	13	29	-
Mitterbach am Erlaufsee	29	14	29	-	aus and. Pol.Bez. des Bundesl.	19	8	17	2
ERWERBSTÄTIGE AM ARBEITSORT	435	248	.	.	aus anderem Bundesland	2	2	-	2
Index des Pendlersaldos	84,8	87,6	.	.	ERWERBSTÄTIGE AM ARBEITSORT	301	140	.	.
Index der Pendlermobilität	113,5	119,1	.	.	Index des Pendlersaldos	44,1	33,1	.	.
					Index der Pendlermobilität	80,2	85,8	.	.



**Tabelle 1: Erwerbstätige nach Wohngemeinden, Arbeitsgemeinden und Geschlecht bzw. Pendelfrequenz**

Wohngemeinde, Arbeitsgemeinde	Insge- samt	dar.: männ- lich	Tages- pendler	Nicht- tages- pendler	Wohngemeinde, Arbeitsgemeinde	Insge- samt	dar.: männ- lich	Tages- pendler	Nicht- tages- pendler
<b>603 POL.BEZ.: DEUTSCHLANDSBG</b>					<b>02 DEUTSCHLANDSBERG (Forts.)</b>				
<b>ERWERBSTÄTIGE AM WOHNORT</b>	<b>27258</b>	<b>16169</b>	.	.	Frauental an der Laßnitz	203	159	199	4
Nichtpendler	2986	1517	.	.	Groß St.Florian	92	52	92	-
Gemeinde-Binnenpendler	4991	2524	4991	-	Lannach	30	22	30	-
<b>AUSPENDLER</b>	<b>19281</b>	<b>12128</b>	<b>17355</b>	<b>1926</b>	Schwanberg	45	25	45	-
in and. Gemeinde des Pol.Bez.	10100	5889	9957	143	St.Martin im Sulmtal	22	16	21	1
in and. Pol.Bez. des Bundesl.	7939	5270	7347	592	St.Peter im Sulmtal	21	17	20	1
in anderes Bundesland	913	736	51	862	Stainz	50	31	50	-
ins Ausland	329	233	-	329	Wies	27	11	27	-
<b>EINPENDLER</b>	<b>14488</b>	<b>8952</b>	<b>13614</b>	<b>874</b>	in and. Pol.Bez. des Bundesl.	662	455	601	61
aus and. Gemeinde des Pol.Bez.	10100	5889	9957	143	Graz(Stadt)	463	305	432	31
aus and. Pol.Bez. des Bundesl.	3888	2738	3620	268	Graz-Umgebung	95	68	91	4
aus anderem Bundesland	500	325	37	463	Leibnitz	50	39	47	3
<b>ERWERBSTÄTIGE AM ARBEITSORT</b>	<b>22465</b>	<b>12993</b>	.	.	in anderes Bundesland	101	69	8	93
Index des Pendlersaldos	82,4	80,4	.	.	WIEN	53	35	-	53
Index der Pendlermobilität	123,9	130,4	.	.	ins Ausland	25	18	-	25
<b>01 AIBL</b>					<b>EINPENDLER</b>	<b>4985</b>	<b>2798</b>	<b>4778</b>	<b>207</b>
<b>ERWERBSTÄTIGE AM WOHNORT</b>	<b>637</b>	<b>401</b>	.	.	aus and. Gemeinde des Pol.Bez.	3927	2120	3890	37
Nichtpendler	96	45	.	.	Aibl	72	47	72	-
Gemeinde-Binnenpendler	43	22	43	-	Bad Gams	265	140	263	2
<b>AUSPENDLER</b>	<b>498</b>	<b>334</b>	<b>418</b>	<b>80</b>	Eibiswald	94	49	90	4
in and. Gemeinde des Pol.Bez.	337	195	334	3	Frauental an der Laßnitz	420	201	417	3
Deutschlandsberg	72	47	72	-	Garanas	36	21	35	1
Eibiswald	120	55	119	1	Georgsberg	54	32	54	-
Wies	31	18	31	-	Greisdorf	32	21	32	-
in and. Pol.Bez. des Bundesl.	103	84	77	26	Gressenberg	38	26	38	-
Graz(Stadt)	49	37	37	12	Groß St.Florian	279	126	277	2
Leibnitz	25	21	20	5	Großradl	75	48	75	-
in anderes Bundesland	48	45	7	41	Holleneegg	407	232	404	3
ins Ausland	10	10	-	10	Lannach	48	27	47	1
<b>EINPENDLER</b>	<b>94</b>	<b>42</b>	<b>88</b>	<b>6</b>	Limberg bei Wies	92	49	92	-
aus and. Gemeinde des Pol.Bez.	81	33	81	-	Marhof	46	23	46	-
Eibiswald	24	10	24	-	Pitschgau	98	48	97	1
aus and. Pol.Bez. des Bundesl.	9	5	7	2	Pöfing-Brunn	154	79	154	-
aus anderem Bundesland	4	4	-	4	Preding	69	35	69	-
<b>ERWERBSTÄTIGE AM ARBEITSORT</b>	<b>233</b>	<b>109</b>	.	.	Rassach	94	57	93	1
Index des Pendlersaldos	36,6	27,2	.	.	Schwanberg	224	117	223	1
Index der Pendlermobilität	92,9	93,8	.	.	St.Martin im Sulmtal	188	102	187	1
<b>07 BAD GAMS</b>					St.Oswald ob Eibiswald	21	15	20	1
<b>ERWERBSTÄTIGE AM WOHNORT</b>	<b>996</b>	<b>576</b>	.	.	St.Peter im Sulmtal	117	58	117	-
Nichtpendler	110	60	.	.	St.Stefan ob Stainz	71	32	69	2
Gemeinde-Binnenpendler	102	50	102	-	Stainz	124	68	121	3
<b>AUSPENDLER</b>	<b>784</b>	<b>466</b>	<b>718</b>	<b>66</b>	Stainztal	48	26	48	-
in and. Gemeinde des Pol.Bez.	483	269	475	8	Stallhof	37	23	36	1
Deutschlandsberg	265	140	263	2	Sulmeck-Greith	124	63	123	1
Frauental an der Laßnitz	67	51	64	3	Trahhütten	52	32	52	-
Stainz	72	38	71	1	Unterbergla	138	80	138	-
in and. Pol.Bez. des Bundesl.	266	171	243	23	Wernersdorf	33	19	32	1
Graz(Stadt)	186	115	179	7	Wettmannstätten	58	26	58	-
Graz-Umgebung	43	32	41	2	Wiefresen	52	32	52	-
in anderes Bundesland	22	16	-	22	Wies	182	105	179	3
ins Ausland	13	10	-	13	aus and. Pol.Bez. des Bundesl.	950	609	882	68
<b>EINPENDLER</b>	<b>196</b>	<b>123</b>	<b>164</b>	<b>32</b>	Graz(Stadt)	293	195	282	11
aus and. Gemeinde des Pol.Bez.	129	77	125	4	Graz-Umgebung	114	80	110	4
Deutschlandsberg	30	21	29	1	Leibnitz	381	209	374	7
aus and. Pol.Bez. des Bundesl.	52	39	39	13	Gleinstätten	36	10	36	-
aus anderem Bundesland	15	7	-	15	Großklein	24	11	24	-
<b>ERWERBSTÄTIGE AM ARBEITSORT</b>	<b>408</b>	<b>233</b>	.	.	Oberhaag	53	27	53	-
Index des Pendlersaldos	41,0	40,5	.	.	Pistorf	24	11	24	-
Index der Pendlermobilität	98,4	102,3	.	.	St.Andrá-Höch	31	14	30	1
<b>02 DEUTSCHLANDSBERG</b>					St.Johann im Saggautal	35	19	34	1
<b>ERWERBSTÄTIGE AM WOHNORT</b>	<b>3597</b>	<b>2047</b>	.	.	Voitsberg	80	59	74	6
Nichtpendler	221	120	.	.	aus anderem Bundesland	108	69	6	102
Gemeinde-Binnenpendler	1961	974	1961	-	WIEN	69	44	-	69
<b>AUSPENDLER</b>	<b>1415</b>	<b>953</b>	<b>1224</b>	<b>191</b>	<b>ERWERBSTÄTIGE AM ARBEITSORT</b>	<b>7167</b>	<b>3892</b>	.	.
in and. Gemeinde des Pol.Bez.	627	411	615	12	Index des Pendlersaldos	199,2	190,1	.	.
Bad Gams	30	21	29	1	Index der Pendlermobilität	177,9	183,2	.	.
<b>03 EIBISWALD</b>					<b>ERWERBSTÄTIGE AM WOHNORT</b>	<b>665</b>	<b>383</b>	.	.
<b>ERWERBSTÄTIGE AM WOHNORT</b>	<b>3597</b>	<b>2047</b>	.	.	Nichtpendler	60	32	.	.
Nichtpendler	221	120	.	.	Gemeinde-Binnenpendler	190	69	190	-
Gemeinde-Binnenpendler	1961	974	1961	-	<b>AUSPENDLER</b>	<b>415</b>	<b>282</b>	<b>313</b>	<b>102</b>
<b>AUSPENDLER</b>	<b>1415</b>	<b>953</b>	<b>1224</b>	<b>191</b>	in and. Gemeinde des Pol.Bez.	225	136	218	7
in and. Gemeinde des Pol.Bez.	627	411	615	12	Aibl	24	10	24	-
Bad Gams	30	21	29	1	Deutschlandsberg	94	49	90	4
					Wies	23	12	23	-
					in and. Pol.Bez. des Bundesl.	123	92	93	30
					Graz(Stadt)	71	50	54	17
					Leibnitz	33	25	31	2
					in anderes Bundesland	51	40	2	49

**Tabelle 1: Erwerbstätige nach Wohngemeinden, Arbeitsgemeinden und Geschlecht bzw. Pendelfrequenz**

Wohngemeinde, Arbeitsgemeinde	Insgesamt	dar.: männlich	Tagespendler	Nicht-tagespendler	Wohngemeinde, Arbeitsgemeinde	Insgesamt	dar.: männlich	Tagespendler	Nicht-tagespendler
<b>03 EIBISWALD (Forts.)</b>					<b>06 FREILAND/DEUTSCHLANDSBERG (Forts.)</b>				
WIEN	24	19	-	24	ERWERBSTÄTIGE AM ARBEITSORT	18	11	.	.
ins Ausland	16	14	-	16	<i>Index des Pendlersaldos</i>	33,3	32,4	.	.
EINPENDLER	882	415	844	38	<i>Index der Pendlermobilität</i>	77,8	73,5	.	.
aus and. Gemeinde des Pol.Bez.	688	313	685	3	<b>08 GARANAS</b>				
Aibl	120	55	119	1	<b>ERWERBSTÄTIGE AM WOHNORT</b>				
Großbradl	138	67	138	-	Nichtpendler	29	20	.	.
Limberg bei Wies	25	16	25	-	Gemeinde-Binnenpendler	12	9	12	-
Pitschgau	132	46	132	-	<b>AUSPENDLER</b>				
Pöfing-Brunn	30	17	30	-	in and. Gemeinde des Pol.Bez.	106	68	94	12
St.Martin im Sulmtal	20	9	20	-	Deutschlandsberg	80	48	79	1
St.Oswald ob Eibiswald	30	15	29	1	in and. Pol.Bez. des Bundesl.	36	21	35	1
Sulmeck-Greith	22	11	22	-	in anderes Bundesland	24	19	15	9
Wernersdorf	22	7	22	-	ins Ausland	1	1	-	1
Wies	59	25	59	-	aus and. Gemeinde des Pol.Bez.	13	9	9	4
aus and. Pol.Bez. des Bundesl.	169	89	159	10	aus and. Pol.Bez. des Bundesl.	6	2	6	-
Graz(Stadt)	25	15	24	1	aus anderem Bundesland	5	5	3	2
Leibnitz	109	48	109	-	aus anderem Bundesland	2	2	-	2
Oberhaag	52	22	52	-	<b>ERWERBSTÄTIGE AM ARBEITSORT</b>				
aus anderem Bundesland	25	13	-	25	<i>Index des Pendlersaldos</i>	54	38	.	.
WIEN	22	11	-	22	<i>Index der Pendlermobilität</i>	36,7	39,2	.	.
ERWERBSTÄTIGE AM ARBEITSORT	1132	516	.	.	<i>Index der Pendlermobilität</i>	81,0	79,4	.	.
<i>Index des Pendlersaldos</i>	170,2	134,7	.	.	<b>09 GEORGSBERG</b>				
<i>Index der Pendlermobilität</i>	195,0	182,0	.	.	<b>ERWERBSTÄTIGE AM WOHNORT</b>				
<b>05 FRAUENTAL AN DER LASSNITZ</b>					<b>ERWERBSTÄTIGE AM WOHNORT</b>				
ERWERBSTÄTIGE AM WOHNORT	1320	791	.	.	Nichtpendler	702	401	.	.
Nichtpendler	86	50	-	-	Gemeinde-Binnenpendler	75	35	.	.
Gemeinde-Binnenpendler	281	181	281	-	<b>AUSPENDLER</b>				
AUSPENDLER	953	560	862	91	in and. Gemeinde des Pol.Bez.	598	350	562	36
in and. Gemeinde des Pol.Bez.	604	319	595	9	Deutschlandsberg	285	150	284	1
Deutschlandsberg	420	201	417	3	Deutschlandsberg	54	32	54	-
Groß St.Florian	50	36	49	1	Stainz	155	73	155	-
Stainz	35	13	35	-	in and. Pol.Bez. des Bundesl.	288	180	278	10
in and. Pol.Bez. des Bundesl.	290	197	266	24	Graz(Stadt)	210	132	207	3
Graz(Stadt)	175	113	166	9	Graz-Umgebung	56	30	55	1
Graz-Umgebung	55	40	54	1	in anderes Bundesland	19	16	-	19
Leibnitz	40	33	36	4	ins Ausland	6	4	-	6
in anderes Bundesland	38	30	1	37	<b>EINPENDLER</b>				
ins Ausland	21	14	-	21	aus and. Gemeinde des Pol.Bez.	93	57	87	6
EINPENDLER	878	703	815	63	aus and. Pol.Bez. des Bundesl.	73	44	73	-
aus and. Gemeinde des Pol.Bez.	714	555	701	13	aus anderem Bundesland	15	11	14	1
Bad Gams	67	51	64	3	aus anderem Bundesland	5	2	-	5
Deutschlandsberg	203	159	199	4	<b>ERWERBSTÄTIGE AM ARBEITSORT</b>				
Groß St.Florian	83	63	82	1	<i>Index des Pendlersaldos</i>	197	108	.	.
Holleneegg	47	40	47	-	<i>Index der Pendlermobilität</i>	28,1	26,9	.	.
Schwanberg	23	18	22	1	<b>10 GREISDORF</b>				
St.Martin im Sulmtal	26	19	26	-	<b>ERWERBSTÄTIGE AM WOHNORT</b>				
St.Peter im Sulmtal	20	18	20	-	Nichtpendler	458	278	.	.
Stainz	21	14	20	1	Gemeinde-Binnenpendler	94	48	.	.
aus and. Pol.Bez. des Bundesl.	137	123	113	24	<b>AUSPENDLER</b>				
Graz(Stadt)	26	24	25	1	in and. Gemeinde des Pol.Bez.	334	220	309	25
Graz-Umgebung	25	19	25	-	Deutschlandsberg	166	103	165	1
Leibnitz	33	31	32	1	Deutschlandsberg	32	21	32	-
Murau	21	21	8	13	St.Stefan ob Stainz	30	19	29	1
aus anderem Bundesland	27	25	1	26	Stainz	50	24	50	-
ERWERBSTÄTIGE AM ARBEITSORT	1245	934	.	.	in and. Pol.Bez. des Bundesl.	154	108	143	11
<i>Index des Pendlersaldos</i>	94,3	118,1	.	.	Graz(Stadt)	100	70	97	3
<i>Index der Pendlermobilität</i>	138,7	159,7	.	.	Graz-Umgebung	30	23	29	1
<b>06 FREILAND/DEUTSCHLANDSBERG</b>					in anderes Bundesland	10	8	1	9
ERWERBSTÄTIGE AM WOHNORT	54	34	.	.	ins Ausland	4	1	-	4
Nichtpendler	13	9	-	-	<b>EINPENDLER</b>				
Gemeinde-Binnenpendler	2	1	2	-	aus and. Gemeinde des Pol.Bez.	43	16	32	11
AUSPENDLER	39	24	34	5	aus and. Pol.Bez. des Bundesl.	29	8	27	2
in and. Gemeinde des Pol.Bez.	27	18	27	-	aus anderem Bundesland	9	5	5	4
in and. Pol.Bez. des Bundesl.	10	6	7	3	aus anderem Bundesland	5	3	-	5
in anderes Bundesland	2	-	-	2	<b>ERWERBSTÄTIGE AM ARBEITSORT</b>				
ins Ausland	-	-	-	-	<i>Index des Pendlersaldos</i>	167	74	.	.
EINPENDLER	3	1	2	1	<i>Index der Pendlermobilität</i>	36,5	26,6	.	.
aus and. Gemeinde des Pol.Bez.	1	-	1	-	<b>11 GRESSENBERG</b>				
aus and. Pol.Bez. des Bundesl.	1	1	1	-	<b>ERWERBSTÄTIGE AM WOHNORT</b>				
aus anderem Bundesland	1	-	-	1	Nichtpendler	149	99	.	.
						41	25	.	.

**Tabelle 1: Erwerbstätige nach Wohngemeinden, Arbeitsgemeinden und Geschlecht bzw. Pendelfrequenz**

Wohngemeinde, Arbeitsgemeinde	Insgesamt	dar.: männlich	Tages- pendler	Nicht- tages- pendler	Wohngemeinde, Arbeitsgemeinde	Insgesamt	dar.: männlich	Tages- pendler	Nicht- tages- pendler
<b>11 GRESSENBERG (Forts.)</b>					<b>14 GUNDERSDORF</b>				
Gemeinde-Binnenpendler	6	4	6	-	ERWERBSTÄTIGE AM WOHNORT	171	113	.	.
AUSPENDLER	102	70	92	10	Nichtpendler	29	15	.	.
in and. Gemeinde des Pol.Bez.	78	53	77	1	Gemeinde-Binnenpendler	2	1	2	-
Deutschlandsberg	38	26	38	-	AUSPENDLER	140	97	122	18
in and. Pol.Bez. des Bundesl.	18	13	15	3	in and. Gemeinde des Pol.Bez.	55	34	53	2
in anderes Bundesland	6	4	-	6	in and. Pol.Bez. des Bundesl.	73	54	68	5
ins Ausland	-	-	-	-	Graz(Stadt)	40	32	37	3
EINPENDLER	7	3	7	-	in anderes Bundesland	7	6	1	6
aus and. Gemeinde des Pol.Bez.	6	3	6	-	ins Ausland	5	3	-	5
aus and. Pol.Bez. des Bundesl.	1	-	1	-	EINPENDLER	26	11	20	6
aus anderem Bundesland	-	-	-	-	aus and. Gemeinde des Pol.Bez.	19	8	17	2
ERWERBSTÄTIGE AM ARBEITSORT	54	32	.	.	aus and. Pol.Bez. des Bundesl.	3	2	3	-
Index des Pendlersaldos	36,2	32,3	.	.	aus anderem Bundesland	4	1	-	4
Index der Pendlermobilität	73,2	73,7	.	.	ERWERBSTÄTIGE AM ARBEITSORT	57	27	.	.
					Index des Pendlersaldos	33,3	23,9	.	.
					Index der Pendlermobilität	97,1	95,6	.	.
<b>12 GROSS ST.FLORIAN</b>					<b>15 HOLLENEGG</b>				
ERWERBSTÄTIGE AM WOHNORT	1292	754	.	.	ERWERBSTÄTIGE AM WOHNORT	1008	631	.	.
Nichtpendler	139	71	.	.	Nichtpendler	85	45	.	.
Gemeinde-Binnenpendler	274	157	274	-	Gemeinde-Binnenpendler	47	31	47	-
AUSPENDLER	879	526	801	78	AUSPENDLER	876	555	829	47
in and. Gemeinde des Pol.Bez.	488	256	482	6	in and. Gemeinde des Pol.Bez.	660	391	656	4
Deutschlandsberg	279	126	277	2	Deutschlandsberg	407	232	404	3
Frauental an der Laßnitz	83	63	82	1	Frauental an der Laßnitz	47	40	47	-
Preding	23	14	23	-	Schwanberg	68	27	68	-
Stainz	29	12	28	1	St.Martin im Sulmtal	20	12	20	-
in and. Pol.Bez. des Bundesl.	340	238	318	22	St.Peter im Sulmtal	31	24	30	1
Graz(Stadt)	218	148	209	9	in and. Pol.Bez. des Bundesl.	182	134	171	11
Graz-Umgebung	56	42	53	3	Graz(Stadt)	136	99	134	2
Leibnitz	51	36	49	2	in anderes Bundesland	23	21	2	21
in anderes Bundesland	34	22	1	33	ins Ausland	11	9	-	11
ins Ausland	17	10	-	17	EINPENDLER	167	118	155	12
EINPENDLER	710	473	669	41	aus and. Gemeinde des Pol.Bez.	134	89	132	2
aus and. Gemeinde des Pol.Bez.	509	333	504	5	aus and. Pol.Bez. des Bundesl.	24	23	23	1
Deutschlandsberg	92	52	92	-	aus anderem Bundesland	9	6	-	9
Frauental an der Laßnitz	50	36	49	1	ERWERBSTÄTIGE AM ARBEITSORT	299	194	.	.
Rassach	22	16	21	1	Index des Pendlersaldos	29,7	30,7	.	.
St.Martin im Sulmtal	23	13	23	-	Index der Pendlermobilität	103,5	106,7	.	.
Untbergla	95	61	95	-					
Wettmannstätten	33	24	33	-	<b>16 KLOSTER</b>				
aus and. Pol.Bez. des Bundesl.	172	121	163	9	ERWERBSTÄTIGE AM WOHNORT	106	69	.	.
Graz(Stadt)	31	24	27	4	Nichtpendler	30	15	.	.
Leibnitz	109	75	107	2	Gemeinde-Binnenpendler	12	5	12	-
aus anderem Bundesland	29	19	2	27	AUSPENDLER	64	49	53	11
WIEN	20	11	-	20	in and. Gemeinde des Pol.Bez.	34	31	33	1
ERWERBSTÄTIGE AM ARBEITSORT	1123	701	.	.	in and. Pol.Bez. des Bundesl.	25	16	20	5
Index des Pendlersaldos	86,9	93,0	.	.	in anderes Bundesland	1	1	-	1
Index der Pendlermobilität	123,0	132,5	.	.	ins Ausland	4	1	-	4
<b>13 GROSSRADL</b>					in and. Pol.Bez. des Bundesl.	11	6	6	5
ERWERBSTÄTIGE AM WOHNORT	640	395	.	.	aus and. Gemeinde des Pol.Bez.	5	1	5	-
Nichtpendler	91	40	.	.	aus and. Pol.Bez. des Bundesl.	1	1	1	-
Gemeinde-Binnenpendler	9	6	9	-	aus anderem Bundesland	5	4	-	5
AUSPENDLER	540	349	473	67	EINPENDLER	11	6	6	5
in and. Gemeinde des Pol.Bez.	359	212	351	8	aus and. Gemeinde des Pol.Bez.	5	1	5	-
Deutschlandsberg	75	48	75	-	aus and. Pol.Bez. des Bundesl.	1	1	1	-
Eibiswald	138	67	138	-	aus anderem Bundesland	5	4	-	5
Wies	28	20	27	1	ERWERBSTÄTIGE AM ARBEITSORT	53	26	.	.
in and. Pol.Bez. des Bundesl.	146	107	118	28	Index des Pendlersaldos	50,0	37,7	.	.
Graz(Stadt)	69	51	58	11	Index der Pendlermobilität	70,8	79,7	.	.
Leibnitz	45	29	40	5					
in anderes Bundesland	28	25	4	24	<b>18 LANNACH</b>				
ins Ausland	7	5	-	7	ERWERBSTÄTIGE AM WOHNORT	1455	870	.	.
EINPENDLER	27	24	18	9	Nichtpendler	125	70	.	.
aus and. Gemeinde des Pol.Bez.	10	10	10	-	Gemeinde-Binnenpendler	208	105	208	-
aus and. Pol.Bez. des Bundesl.	8	6	8	-	AUSPENDLER	1122	695	1045	77
aus anderem Bundesland	9	8	-	9	in and. Gemeinde des Pol.Bez.	119	74	117	2
ERWERBSTÄTIGE AM ARBEITSORT	127	70	.	.	Deutschlandsberg	48	27	47	1
Index des Pendlersaldos	19,8	17,7	.	.	Stainz	21	12	21	-
Index der Pendlermobilität	88,6	94,4	.	.	in and. Pol.Bez. des Bundesl.	938	567	925	13
					Graz(Stadt)	634	384	629	5
					Graz-Umgebung	234	143	233	1
					Lieboch	56	30	55	1

603 POL.BEZ.: DEUTSCHLANDSBG

**Tabelle 1: Erwerbstätige nach Wohngemeinden, Arbeitsgemeinden und Geschlecht bzw. Pendelfrequenz**

Wohngemeinde, Arbeitsgemeinde	Insgesamt	dar.: männlich	Tagespendler	Nicht-tagespendler	Wohngemeinde, Arbeitsgemeinde	Insgesamt	dar.: männlich	Tagespendler	Nicht-tagespendler
<b>18 LANNACH (Forts.)</b>					<b>20 MARHOF (Forts.)</b>				
Seiersberg	21	10	21	-	ERWERBSTÄTIGE AM ARBEITSORT	203	114	.	.
Unterpremstätten	44	29	44	-	<i>Index des Pendlersaldos</i>	40,1	37,7	.	.
Voitsberg	26	13	26	-	<i>Index der Pendlermobilität</i>	89,1	95,4	.	.
in anderes Bundesland	54	47	3	51	<b>21 OSTERWITZ</b>				
WIEN	21	17	-	21	ERWERBSTÄTIGE AM WOHNORT	81	53	.	.
ins Ausland	11	7	-	11	Nichtpendler	28	17	.	.
EINPENDLER	1492	1096	1365	127	Gemeinde-Binnenpendler	4	2	4	-
aus and. Gemeinde des Pol.Bez.	307	179	304	3	AUSPENDLER	49	34	31	18
Deutschlandsberg	30	22	30	-	in and. Gemeinde des Pol.Bez.	28	20	24	4
St.Josef(Weststeiermark)	24	12	23	1	in and. Pol.Bez. des Bundesl.	14	11	7	7
St.Stefan ob Stainz	56	32	56	-	in anderes Bundesland	4	2	-	4
Stainzthal	22	9	22	-	ins Ausland	3	1	-	3
aus and. Pol.Bez. des Bundesl.	1100	861	1042	58	EINPENDLER	2	2	-	2
Graz(Stadt)	311	244	300	11	aus and. Gemeinde des Pol.Bez.	-	-	-	-
Feldbach	33	32	30	3	aus and. Pol.Bez. des Bundesl.	-	-	-	-
Fürstenfeld	35	31	34	1	aus anderem Bundesland	2	2	-	2
Graz-Umgebung	326	243	324	2	ERWERBSTÄTIGE AM ARBEITSORT	34	21	.	.
Dobl	32	18	32	-	<i>Index des Pendlersaldos</i>	42,0	39,6	.	.
Lieboch	52	33	51	1	<i>Index der Pendlermobilität</i>	63,0	67,9	.	.
Vasoldsberg	22	17	22	-	<b>22 PITSCHGAU</b>				
Leibnitz	103	75	102	1	ERWERBSTÄTIGE AM WOHNORT	729	450	.	.
Voitsberg	186	140	185	1	Nichtpendler	70	38	.	.
Ligist	33	26	33	-	Gemeinde-Binnenpendler	54	30	54	-
Mooskirchen	33	21	33	-	AUSPENDLER	605	382	526	79
Voitsberg	22	18	22	-	in and. Gemeinde des Pol.Bez.	381	200	377	4
Weiz	44	40	20	24	Deutschlandsberg	98	48	97	1
aus anderem Bundesland	85	56	19	66	Eibiswald	132	46	132	-
WIEN	32	15	-	32	Wies	50	37	49	1
ERWERBSTÄTIGE AM ARBEITSORT	1825	1271	.	.	in and. Pol.Bez. des Bundesl.	170	133	147	23
<i>Index des Pendlersaldos</i>	125,4	146,1	.	.	Graz(Stadt)	67	50	62	5
<i>Index der Pendlermobilität</i>	179,7	205,9	.	.	Graz-Umgebung	21	18	16	5
<b>19 LIMBERG BEI WIES</b>					Leibnitz	59	43	56	3
ERWERBSTÄTIGE AM WOHNORT	413	264	.	.	in anderes Bundesland	48	45	2	46
Nichtpendler	21	14	.	.	ins Ausland	6	4	-	6
Gemeinde-Binnenpendler	23	11	23	-	EINPENDLER	126	86	110	16
AUSPENDLER	369	239	329	40	aus and. Gemeinde des Pol.Bez.	78	55	76	2
in and. Gemeinde des Pol.Bez.	262	155	262	-	aus and. Pol.Bez. des Bundesl.	40	26	34	6
Deutschlandsberg	92	49	92	-	Leibnitz	27	19	26	1
Eibiswald	25	16	25	-	aus anderem Bundesland	8	5	-	8
Schwanberg	36	16	36	-	ERWERBSTÄTIGE AM ARBEITSORT	250	154	.	.
Wies	25	12	25	-	<i>Index des Pendlersaldos</i>	34,3	34,2	.	.
in and. Pol.Bez. des Bundesl.	84	63	67	17	<i>Index der Pendlermobilität</i>	100,3	104,0	.	.
Graz(Stadt)	60	41	53	7	<b>23 PÖLFING-BRUNN</b>				
in anderes Bundesland	19	17	-	19	ERWERBSTÄTIGE AM WOHNORT	749	439	.	.
ins Ausland	4	4	-	4	Nichtpendler	74	41	.	.
EINPENDLER	42	29	33	9	Gemeinde-Binnenpendler	117	53	117	-
aus and. Gemeinde des Pol.Bez.	18	10	17	1	AUSPENDLER	558	345	493	65
aus and. Pol.Bez. des Bundesl.	18	15	14	4	in and. Gemeinde des Pol.Bez.	345	193	339	6
aus anderem Bundesland	6	4	2	4	Deutschlandsberg	154	79	154	-
ERWERBSTÄTIGE AM ARBEITSORT	86	54	.	.	Eibiswald	30	17	30	-
<i>Index des Pendlersaldos</i>	20,8	20,5	.	.	St.Martin im Sulmtal	25	19	25	-
<i>Index der Pendlermobilität</i>	99,5	101,5	.	.	Wies	61	28	59	2
<b>20 MARHOF</b>					in and. Pol.Bez. des Bundesl.	170	116	154	16
ERWERBSTÄTIGE AM WOHNORT	506	302	.	.	Graz(Stadt)	102	63	96	6
Nichtpendler	85	33	.	.	Leibnitz	38	32	34	4
Gemeinde-Binnenpendler	44	31	44	-	in anderes Bundesland	25	21	-	25
AUSPENDLER	377	238	330	47	ins Ausland	18	15	-	18
in and. Gemeinde des Pol.Bez.	195	109	191	4	EINPENDLER	239	139	219	20
Deutschlandsberg	46	23	46	-	aus and. Gemeinde des Pol.Bez.	159	88	156	3
Stainz	69	30	69	-	Sulmeck-Greith	21	11	21	-
in and. Pol.Bez. des Bundesl.	159	111	139	20	Wies	22	12	22	-
Graz(Stadt)	99	64	93	6	aus and. Pol.Bez. des Bundesl.	67	47	63	4
Graz-Umgebung	31	24	30	1	Leibnitz	61	41	58	3
in anderes Bundesland	12	9	-	12	aus anderem Bundesland	13	4	-	13
ins Ausland	11	9	-	11	ERWERBSTÄTIGE AM ARBEITSORT	430	233	.	.
EINPENDLER	74	50	67	7	<i>Index des Pendlersaldos</i>	57,4	53,1	.	.
aus and. Gemeinde des Pol.Bez.	61	42	58	3	<i>Index der Pendlermobilität</i>	106,4	110,3	.	.
aus and. Pol.Bez. des Bundesl.	9	5	9	-					
aus anderem Bundesland	4	3	-	4					

603 POL.BEZ.: DEUTSCHLANDSBG

**Tabelle 1: Erwerbstätige nach Wohngemeinden, Arbeitsgemeinden und Geschlecht bzw. Pendelfrequenz**

Wohngemeinde, Arbeitsgemeinde	Insgesamt	dar.: männlich	Tages- pendler	Nicht- tages- pendler	Wohngemeinde, Arbeitsgemeinde	Insgesamt	dar.: männlich	Tages- pendler	Nicht- tages- pendler
<b>24 PREDING</b>					<b>31 SCHWANBERG (Forts.)</b>				
ERWERBSTÄTIGE AM WOHNORT	725	415	.	.	aus and. Pol.Bez. des Bundesl.	50	34	47	3
Nichtpendler	88	43	.	.	Leibnitz	28	18	28	-
Gemeinde-Binnenpendler	123	64	123	-	aus anderem Bundesland	19	11	1	18
AUSPENDLER	514	308	467	47	ERWERBSTÄTIGE AM ARBEITSORT	698	354	.	.
in and. Gemeinde des Pol.Bez.	135	73	134	1	<i>Index des Pendlersaldos</i>	78,7	66,7	.	.
Deutschlandsberg	69	35	69	-	<i>Index der Pendlermobilität</i>	126,6	128,2	.	.
in and. Pol.Bez. des Bundesl.	353	217	333	20	<b>32 SOBOTH</b>				
Graz(Stadt)	234	135	223	11	ERWERBSTÄTIGE AM WOHNORT	161	95	.	.
Graz-Umgebung	74	53	73	1	Nichtpendler	38	22	.	.
Leibnitz	33	19	33	-	Gemeinde-Binnenpendler	36	18	36	-
in anderes Bundesland	12	9	-	12	AUSPENDLER	87	55	59	28
ins Ausland	14	9	-	14	in and. Gemeinde des Pol.Bez.	55	31	49	6
EINPENDLER	453	296	430	23	in and. Pol.Bez. des Bundesl.	16	10	7	9
aus and. Gemeinde des Pol.Bez.	233	160	228	5	in anderes Bundesland	15	13	3	12
Groß St.Florian	23	14	23	-	ins Ausland	1	1	-	1
Stainz	28	17	28	-	EINPENDLER	29	21	25	4
Wettmannstätten	52	34	50	2	aus and. Gemeinde des Pol.Bez.	24	20	24	-
aus and. Pol.Bez. des Bundesl.	213	131	202	11	aus and. Pol.Bez. des Bundesl.	2	1	1	1
Graz(Stadt)	28	16	28	-	aus anderem Bundesland	3	-	-	3
Graz-Umgebung	41	28	38	3	ERWERBSTÄTIGE AM ARBEITSORT	103	61	.	.
Leibnitz	128	74	128	-	<i>Index des Pendlersaldos</i>	64,0	64,2	.	.
Hengsberg	21	8	21	-	<i>Index der Pendlermobilität</i>	72,0	80,0	.	.
St.Andrä-Höch	32	16	32	-	<b>26 ST.JOSEF(WESTSTEIERMARK)</b>				
St.Nikolai im Sausal	29	19	29	-	ERWERBSTÄTIGE AM WOHNORT	604	332	.	.
aus anderem Bundesland	7	5	-	7	Nichtpendler	70	24	.	.
ERWERBSTÄTIGE AM ARBEITSORT	664	403	.	.	Gemeinde-Binnenpendler	46	17	46	-
<i>Index des Pendlersaldos</i>	91,6	97,1	.	.	AUSPENDLER	488	291	464	24
<i>Index der Pendlermobilität</i>	133,4	145,5	.	.	in and. Gemeinde des Pol.Bez.	82	49	80	2
<b>25 RASSACH</b>					Lannach	24	12	23	1
ERWERBSTÄTIGE AM WOHNORT	633	365	.	.	Stainz	21	15	21	-
Nichtpendler	99	47	.	.	in and. Pol.Bez. des Bundesl.	390	230	384	6
Gemeinde-Binnenpendler	12	6	12	-	Graz(Stadt)	281	171	277	4
AUSPENDLER	522	312	493	29	Graz-Umgebung	90	45	90	-
in and. Gemeinde des Pol.Bez.	298	169	295	3	Unterpremstätten	26	12	26	-
Deutschlandsberg	94	57	93	1	in anderes Bundesland	14	10	-	14
Groß St.Florian	22	16	21	1	ins Ausland	2	2	-	2
Stainz	94	41	93	1	EINPENDLER	78	47	71	7
in and. Pol.Bez. des Bundesl.	206	129	198	8	aus and. Gemeinde des Pol.Bez.	53	33	52	1
Graz(Stadt)	155	92	150	5	aus and. Pol.Bez. des Bundesl.	20	9	19	1
Graz-Umgebung	30	20	30	-	aus anderem Bundesland	5	5	-	5
in anderes Bundesland	13	11	-	13	ERWERBSTÄTIGE AM ARBEITSORT	194	88	.	.
ins Ausland	5	3	-	5	<i>Index des Pendlersaldos</i>	32,1	26,5	.	.
EINPENDLER	40	24	32	8	<i>Index der Pendlermobilität</i>	93,7	101,8	.	.
aus and. Gemeinde des Pol.Bez.	22	11	19	3	<b>27 ST.MARTIN IM SULMTAL</b>				
aus and. Pol.Bez. des Bundesl.	14	9	12	2	ERWERBSTÄTIGE AM WOHNORT	850	516	.	.
aus anderem Bundesland	4	4	1	3	Nichtpendler	110	60	.	.
ERWERBSTÄTIGE AM ARBEITSORT	151	77	.	.	Gemeinde-Binnenpendler	114	68	114	-
<i>Index des Pendlersaldos</i>	23,9	21,1	.	.	AUSPENDLER	626	388	588	38
<i>Index der Pendlermobilität</i>	88,8	92,1	.	.	in and. Gemeinde des Pol.Bez.	398	235	394	4
<b>31 SCHWANBERG</b>					Deutschlandsberg	188	102	187	1
ERWERBSTÄTIGE AM WOHNORT	887	531	.	.	Eibiswald	20	9	20	-
Nichtpendler	75	41	.	.	Frauental an der Laßnitz	26	19	26	-
Gemeinde-Binnenpendler	156	61	156	-	Groß St.Florian	23	13	23	-
AUSPENDLER	656	429	588	68	St.Peter im Sulmtal	31	22	31	-
in and. Gemeinde des Pol.Bez.	395	236	391	4	Wies	30	19	30	-
Deutschlandsberg	224	117	223	1	in and. Pol.Bez. des Bundesl.	199	133	192	7
Frauental an der Laßnitz	23	18	22	1	Graz(Stadt)	104	67	100	4
St.Martin im Sulmtal	40	36	39	1	Graz-Umgebung	33	27	32	1
in and. Pol.Bez. des Bundesl.	208	151	192	16	Leibnitz	58	35	57	1
Graz(Stadt)	128	84	119	9	Gleinstätten	22	10	22	-
Graz-Umgebung	42	34	39	3	in anderes Bundesland	22	15	2	20
Unterpremstätten	21	21	20	1	ins Ausland	7	5	-	7
Leibnitz	24	21	23	1	EINPENDLER	375	282	353	22
in anderes Bundesland	38	32	5	33	aus and. Gemeinde des Pol.Bez.	305	228	300	5
ins Ausland	15	10	-	15	Deutschlandsberg	22	16	21	1
EINPENDLER	467	252	442	25	Holleneegg	20	12	20	-
aus and. Gemeinde des Pol.Bez.	398	207	394	4	Pöfing-Brunn	25	19	25	-
Deutschlandsberg	45	25	45	-					
Holleneegg	68	27	68	-					
Limberg bei Wies	36	16	36	-					
St.Peter im Sulmtal	23	8	23	-					

**Tabelle 1: Erwerbstätige nach Wohngemeinden, Arbeitsgemeinden und Geschlecht bzw. Pendelfrequenz**

Wohngemeinde, Arbeitsgemeinde	Insgesamt	dar.: männlich	Tagespendler	Nicht-tagespendler	Wohngemeinde, Arbeitsgemeinde	Insgesamt	dar.: männlich	Tagespendler	Nicht-tagespendler
<b>27 ST.MARTIN IM SULMTAL (Forts.)</b>					<b>30 ST.STEFAN OB STAINZ (Forts.)</b>				
Schwanberg	40	36	39	1	in anderes Bundesland	37	31	-	37
St.Peter im Sulmtal	27	19	25	2	ins Ausland	9	6	-	9
Sulmeck-Greith	27	21	27	-	EINPENDLER	192	105	175	17
Wies	38	26	38	-	aus and. Gemeinde des Pol.Bez.	125	69	122	3
aus and. Pol.Bez. des Bundesl.	56	43	53	3	Greisdorf	30	19	29	1
Leibnitz	46	37	45	1	aus and. Pol.Bez. des Bundesl.	58	28	53	5
aus anderem Bundesland	14	11	-	14	Voitsberg	25	15	25	-
ERWERBSTÄTIGE AM ARBEITSORT	599	410	.	.	aus anderem Bundesland	9	8	-	9
Index des Pendlersaldos	70,5	79,5	.	.	ERWERBSTÄTIGE AM ARBEITSORT	425	218	.	.
Index der Pendlermobilität	117,8	129,8	.	.	Index des Pendlersaldos	42,3	37,6	.	.
					Index der Pendlermobilität	95,9	98,6	.	.
<b>28 ST.OSWALD OB EIBISWALD</b>					<b>33 STAINZ</b>				
ERWERBSTÄTIGE AM WOHNORT	246	156	.	.	ERWERBSTÄTIGE AM WOHNORT	1057	574	.	.
Nichtpendler	34	16	.	.	Nichtpendler	105	54	.	.
Gemeinde-Binnenpendler	44	26	44	-	Gemeinde-Binnenpendler	285	120	285	-
AUSPENDLER	168	114	144	24	AUSPENDLER	667	400	590	77
in and. Gemeinde des Pol.Bez.	108	69	104	4	in and. Gemeinde des Pol.Bez.	253	142	248	5
Deutschlandsberg	21	15	20	1	Deutschlandsberg	124	68	121	3
Eibiswald	30	15	29	1	Frauental an der Laßnitz	21	14	20	1
in and. Pol.Bez. des Bundesl.	41	28	39	2	in and. Pol.Bez. des Bundesl.	370	223	342	28
Graz(Stadt)	20	14	19	1	Graz(Stadt)	278	171	267	11
in anderes Bundesland	10	9	1	9	Graz-Umgebung	60	34	60	-
ins Ausland	9	8	-	9	in anderes Bundesland	28	21	-	28
EINPENDLER	47	33	41	6	ins Ausland	16	14	-	16
aus and. Gemeinde des Pol.Bez.	39	26	36	3	EINPENDLER	1088	554	1044	44
aus and. Pol.Bez. des Bundesl.	5	4	4	1	aus and. Gemeinde des Pol.Bez.	874	432	867	7
aus anderem Bundesland	3	3	1	2	Bad Gams	72	38	71	1
ERWERBSTÄTIGE AM ARBEITSORT	125	75	.	.	Deutschlandsberg	50	31	50	-
Index des Pendlersaldos	50,8	48,1	.	.	Frauental an der Laßnitz	35	13	35	-
Index der Pendlermobilität	87,4	94,2	.	.	Georgsberg	155	73	155	-
					Greisdorf	50	24	50	-
<b>29 ST.PETER IM SULMTAL</b>					<b>34 STAINZTAL</b>				
ERWERBSTÄTIGE AM WOHNORT	540	327	.	.	ERWERBSTÄTIGE AM WOHNORT	680	403	.	.
Nichtpendler	59	34	.	.	Nichtpendler	69	29	.	.
Gemeinde-Binnenpendler	84	43	84	-	Gemeinde-Binnenpendler	30	17	30	-
AUSPENDLER	397	250	365	32	AUSPENDLER	581	357	555	26
in and. Gemeinde des Pol.Bez.	256	154	252	4	in and. Gemeinde des Pol.Bez.	236	127	235	1
Deutschlandsberg	117	58	117	-	Deutschlandsberg	48	26	48	-
Frauental an der Laßnitz	20	18	20	-	Lannach	22	9	22	-
Schwanberg	23	8	23	-	Preding	28	17	28	-
St.Martin im Sulmtal	27	19	25	2	Stainz	61	28	61	-
in and. Pol.Bez. des Bundesl.	123	82	113	10	in and. Pol.Bez. des Bundesl.	324	213	318	6
Graz(Stadt)	74	43	72	2	Graz(Stadt)	234	152	233	1
Leibnitz	29	21	27	2	Graz-Umgebung	56	36	56	-
in anderes Bundesland	13	11	-	13	Leibnitz	21	18	20	1
ins Ausland	5	3	-	5	in anderes Bundesland	19	15	2	17
EINPENDLER	229	186	206	23	ins Ausland	2	2	-	2
aus and. Gemeinde des Pol.Bez.	193	156	180	13	EINPENDLER	31	23	28	3
Deutschlandsberg	21	17	20	1	aus and. Gemeinde des Pol.Bez.	22	16	20	2
Holleneegg	31	24	30	1	aus and. Pol.Bez. des Bundesl.	8	7	8	-
St.Martin im Sulmtal	31	22	31	-	aus anderem Bundesland	1	-	-	1
aus and. Pol.Bez. des Bundesl.	29	24	26	3					
aus anderem Bundesland	7	6	-	7					
ERWERBSTÄTIGE AM ARBEITSORT	372	263	.	.					
Index des Pendlersaldos	68,9	80,4	.	.					
Index der Pendlermobilität	115,9	133,3	.	.					
<b>30 ST.STEFAN OB STAINZ</b>					<b>34 STAINZTAL</b>				
ERWERBSTÄTIGE AM WOHNORT	1004	580	.	.	ERWERBSTÄTIGE AM WOHNORT	680	403	.	.
Nichtpendler	106	53	.	.	Nichtpendler	69	29	.	.
Gemeinde-Binnenpendler	127	60	127	-	Gemeinde-Binnenpendler	30	17	30	-
AUSPENDLER	771	467	706	65	AUSPENDLER	581	357	555	26
in and. Gemeinde des Pol.Bez.	279	140	276	3	in and. Gemeinde des Pol.Bez.	236	127	235	1
Deutschlandsberg	71	32	69	2	Deutschlandsberg	48	26	48	-
Lannach	56	32	56	-	Lannach	22	9	22	-
Stainz	76	37	75	1	Preding	28	17	28	-
in and. Pol.Bez. des Bundesl.	446	290	430	16	Stainz	61	28	61	-
Graz(Stadt)	280	170	272	8	in and. Pol.Bez. des Bundesl.	324	213	318	6
Graz-Umgebung	102	70	101	1	Graz(Stadt)	234	152	233	1
Feldkirchen bei Graz	22	21	22	-	Graz-Umgebung	56	36	56	-
Voitsberg	42	30	41	1	Leibnitz	21	18	20	1
					in anderes Bundesland	19	15	2	17
					ins Ausland	2	2	-	2
					EINPENDLER	31	23	28	3
					aus and. Gemeinde des Pol.Bez.	22	16	20	2
					aus and. Pol.Bez. des Bundesl.	8	7	8	-
					aus anderem Bundesland	1	-	-	1

**Tabelle 1: Erwerbstätige nach Wohngemeinden, Arbeitsgemeinden und Geschlecht bzw. Pendelfrequenz**

Wohngemeinde, Arbeitsgemeinde	Insgesamt	dar.: männlich	Tages- pendler	Nicht- tages- pendler	Wohngemeinde, Arbeitsgemeinde	Insgesamt	dar.: männlich	Tages- pendler	Nicht- tages- pendler
<b>34 STAINZTAL (Forts.)</b>					<b>39 UNTERBERGLA</b>				
ERWERBSTÄTIGE AM ARBEITSORT	130	69	.	.	ERWERBSTÄTIGE AM WOHNORT	631	384	.	.
<i>Index des Pendlersaldos</i>	19,1	17,1	.	.	Nichtpendler	85	36	.	.
<i>Index der Pendlermobilität</i>	90,0	94,3	.	.	Gemeinde-Binnenpendler	28	11	28	-
<b>35 STALLHOF</b>					AUSPENDLER				
ERWERBSTÄTIGE AM WOHNORT	222	135	.	.	in and. Gemeinde des Pol.Bez.	317	201	317	-
Nichtpendler	12	8	.	.	Deutschlandsberg	138	80	138	-
Gemeinde-Binnenpendler	8	2	8	-	Groß St.Florian	95	61	95	-
AUSPENDLER	202	125	188	14	in and. Pol.Bez. des Bundesl.	178	120	166	12
in and. Gemeinde des Pol.Bez.	106	64	105	1	Graz(Stadt)	114	74	108	6
Deutschlandsberg	37	23	36	1	Graz-Umgebung	23	20	22	1
Stainz	48	29	48	-	Leibnitz	33	19	31	2
in and. Pol.Bez. des Bundesl.	88	55	83	5	in anderes Bundesland	17	14	2	15
Graz(Stadt)	60	37	60	-	ins Ausland	6	2	-	6
in anderes Bundesland	6	4	-	6	EINPENDLER	35	26	33	2
ins Ausland	2	2	-	2	aus and. Gemeinde des Pol.Bez.	11	9	10	1
EINPENDLER	29	17	28	1	aus and. Pol.Bez. des Bundesl.	23	17	23	-
aus and. Gemeinde des Pol.Bez.	29	17	28	1	Leibnitz	22	16	22	-
aus and. Pol.Bez. des Bundesl.	-	-	-	-	aus anderem Bundesland	1	-	-	1
aus anderem Bundesland	-	-	-	-	ERWERBSTÄTIGE AM ARBEITSORT	148	73	.	.
ERWERBSTÄTIGE AM ARBEITSORT	49	27	.	.	<i>Index des Pendlersaldos</i>	23,5	19,0	.	.
<i>Index des Pendlersaldos</i>	22,1	20,0	.	.	<i>Index der Pendlermobilität</i>	87,6	94,5	.	.
<i>Index der Pendlermobilität</i>	104,1	105,2	.	.	<b>40 WERNERSDORF</b>				
<b>36 SULMECK-GREITH</b>					ERWERBSTÄTIGE AM WOHNORT				
ERWERBSTÄTIGE AM WOHNORT	609	385	.	.	Nichtpendler	42	18	.	.
Nichtpendler	68	39	.	.	Gemeinde-Binnenpendler	60	41	60	-
Gemeinde-Binnenpendler	34	23	34	-	AUSPENDLER	185	118	157	28
AUSPENDLER	507	323	456	51	in and. Gemeinde des Pol.Bez.	123	71	122	1
in and. Gemeinde des Pol.Bez.	296	173	293	3	Deutschlandsberg	33	19	32	1
Deutschlandsberg	124	63	123	1	Eibiswald	22	7	22	-
Eibiswald	22	11	22	-	Wies	25	14	25	-
Pöfing-Brunn	21	11	21	-	in and. Pol.Bez. des Bundesl.	44	32	35	9
St.Martin im Sulmtal	27	21	27	-	Graz(Stadt)	20	13	16	4
Wies	23	13	23	-	in anderes Bundesland	17	15	-	17
in and. Pol.Bez. des Bundesl.	181	129	163	18	ins Ausland	1	-	-	1
Graz(Stadt)	92	70	87	5	EINPENDLER	232	187	222	10
Leibnitz	63	38	61	2	aus and. Gemeinde des Pol.Bez.	190	156	187	3
in anderes Bundesland	21	18	-	21	Wiefresen	27	20	26	1
ins Ausland	9	3	-	9	Wies	37	32	37	-
EINPENDLER	222	180	206	16	aus and. Pol.Bez. des Bundesl.	36	29	35	1
aus and. Gemeinde des Pol.Bez.	81	58	79	2	Leibnitz	27	20	26	1
aus and. Pol.Bez. des Bundesl.	131	114	127	4	aus anderem Bundesland	6	2	-	6
Leibnitz	116	100	116	-	ERWERBSTÄTIGE AM ARBEITSORT	334	246	.	.
Gleinstätten	36	32	36	-	<i>Index des Pendlersaldos</i>	116,4	139,0	.	.
Pistorf	21	16	21	-	<i>Index der Pendlermobilität</i>	145,3	172,3	.	.
aus anderem Bundesland	10	8	-	10	<b>41 WETTMANNSTÄTTEN</b>				
ERWERBSTÄTIGE AM ARBEITSORT	324	242	.	.	ERWERBSTÄTIGE AM WOHNORT				
<i>Index des Pendlersaldos</i>	53,2	62,9	.	.	Nichtpendler	88	38	.	.
<i>Index der Pendlermobilität</i>	119,7	130,6	.	.	Gemeinde-Binnenpendler	89	54	89	-
<b>38 TRAHÜTTEN</b>					AUSPENDLER				
ERWERBSTÄTIGE AM WOHNORT	184	110	.	.	in and. Gemeinde des Pol.Bez.	191	119	188	3
Nichtpendler	37	16	.	.	Deutschlandsberg	58	26	58	-
Gemeinde-Binnenpendler	18	10	18	-	Groß St.Florian	33	24	33	-
AUSPENDLER	129	84	107	22	Preding	52	34	50	2
in and. Gemeinde des Pol.Bez.	89	60	86	3	in and. Pol.Bez. des Bundesl.	285	181	272	13
Deutschlandsberg	52	32	52	-	Graz(Stadt)	162	103	159	3
in and. Pol.Bez. des Bundesl.	27	13	21	6	Graz-Umgebung	48	31	46	2
in anderes Bundesland	4	3	-	4	Leibnitz	58	33	57	1
ins Ausland	9	8	-	9	in anderes Bundesland	14	11	-	14
EINPENDLER	24	12	20	4	ins Ausland	5	4	-	5
aus and. Gemeinde des Pol.Bez.	14	7	13	1	EINPENDLER	210	148	195	15
aus and. Pol.Bez. des Bundesl.	10	5	7	3	aus and. Gemeinde des Pol.Bez.	85	56	82	3
aus anderem Bundesland	-	-	-	-	aus and. Pol.Bez. des Bundesl.	120	91	113	7
ERWERBSTÄTIGE AM ARBEITSORT	79	38	.	.	Leibnitz	86	69	86	-
<i>Index des Pendlersaldos</i>	42,9	34,5	.	.	St.Andrä-Höch	22	18	22	-
<i>Index der Pendlermobilität</i>	83,2	87,3	.	.	aus anderem Bundesland	5	1	-	5
<b>39 UNTERBERGLA</b>					ERWERBSTÄTIGE AM ARBEITSORT				
ERWERBSTÄTIGE AM WOHNORT	631	384	.	.	<i>Index des Pendlersaldos</i>	387	240	.	.
Nichtpendler	85	36	.	.	<i>Index der Pendlermobilität</i>	57,6	59,0	.	.
Gemeinde-Binnenpendler	28	11	28	-		104,9	113,8	.	.
AUSPENDLER	518	337	485	33					
in and. Gemeinde des Pol.Bez.	317	201	317	-					
Deutschlandsberg	138	80	138	-					
Groß St.Florian	95	61	95	-					
in and. Pol.Bez. des Bundesl.	178	120	166	12					
Graz(Stadt)	114	74	108	6					
Graz-Umgebung	23	20	22	1					
Leibnitz	33	19	31	2					
in anderes Bundesland	17	14	2	15					
ins Ausland	6	2	-	6					
EINPENDLER	35	26	33	2					
aus and. Gemeinde des Pol.Bez.	11	9	10	1					
aus and. Pol.Bez. des Bundesl.	23	17	23	-					
Leibnitz	22	16	22	-					
aus anderem Bundesland	1	-	-	1					

603 POL.BEZ.: DEUTSCHLANDSBG

**Tabelle 1: Erwerbstätige nach Wohngemeinden, Arbeitsgemeinden und Geschlecht bzw. Pendelfrequenz**

Wohngemeinde, Arbeitsgemeinde	Insgesamt	dar.: männlich	Tagespendler	Nicht-tagespendler	Wohngemeinde, Arbeitsgemeinde	Insgesamt	dar.: männlich	Tagespendler	Nicht-tagespendler
<b>42 WIELFRESEN</b>					<b>604 POL.BEZ.: FELDBACH (Forts.)</b>				
ERWERBSTÄTIGE AM WOHNORT	332	199	.	.	ERWERBSTÄTIGE AM ARBEITSORT	23323	12740	.	.
Nichtpendler	81	30	.	.	Index des Pendlersaldos	75,8	70,1	.	.
Gemeinde-Binnenpendler	7	3	7	-	Index der Pendlermobilität	117,5	121,1	.	.
AUSPENDLER	244	166	207	37	<b>01 AUERSBACH</b>				
in and. Gemeinde des Pol.Bez.	189	125	182	7	ERWERBSTÄTIGE AM WOHNORT	403	230	.	.
Deutschlandsberg	52	32	52	-	Nichtpendler	53	27	.	.
Wernersdorf	27	20	26	1	Gemeinde-Binnenpendler	16	4	16	-
Wies	29	20	29	-	AUSPENDLER	334	199	314	20
in and. Pol.Bez. des Bundesl.	37	27	25	12	in and. Gemeinde des Pol.Bez.	207	113	202	5
Graz(Stadt)	20	14	11	9	Feldbach	131	73	129	2
in anderes Bundesland	16	13	-	16	in and. Pol.Bez. des Bundesl.	118	80	111	7
ins Ausland	2	1	-	2	Graz(Stadt)	55	35	53	2
EINPENDLER	8	7	8	-	Weiz	25	19	24	1
aus and. Gemeinde des Pol.Bez.	8	7	8	-	in anderes Bundesland	9	6	1	8
aus and. Pol.Bez. des Bundesl.	-	-	-	-	ins Ausland	-	-	-	-
aus anderem Bundesland	-	-	-	-	EINPENDLER	17	11	14	3
ERWERBSTÄTIGE AM ARBEITSORT	96	40	.	.	aus and. Gemeinde des Pol.Bez.	11	9	11	-
Index des Pendlersaldos	28,9	20,1	.	.	aus and. Pol.Bez. des Bundesl.	2	1	2	-
Index der Pendlermobilität	75,9	86,9	.	.	aus anderem Bundesland	4	1	1	3
<b>43 WIES</b>					ERWERBSTÄTIGE AM ARBEITSORT	86	42	.	.
ERWERBSTÄTIGE AM WOHNORT	1059	631	.	.	Index des Pendlersaldos	21,3	18,3	.	.
Nichtpendler	118	66	.	.	Index der Pendlermobilität	87,1	91,3	.	.
Gemeinde-Binnenpendler	240	112	240	-	<b>02 AUG-RADISCH</b>				
AUSPENDLER	701	453	618	83	ERWERBSTÄTIGE AM WOHNORT	134	81	.	.
in and. Gemeinde des Pol.Bez.	456	274	452	4	Nichtpendler	23	10	.	.
Deutschlandsberg	182	105	179	3	Gemeinde-Binnenpendler	7	3	7	-
Eibiswald	59	25	59	-	AUSPENDLER	104	68	89	15
Pöfing-Brunn	22	12	22	-	in and. Gemeinde des Pol.Bez.	47	26	46	1
St.Martin im Sulmtal	38	26	38	-	in and. Pol.Bez. des Bundesl.	51	39	43	8
Wernersdorf	37	32	37	-	Graz(Stadt)	25	22	20	5
in and. Pol.Bez. des Bundesl.	184	132	162	22	in anderes Bundesland	4	2	-	4
Graz(Stadt)	109	71	93	16	ins Ausland	2	1	-	2
Graz-Umgebung	26	21	25	1	EINPENDLER	6	5	4	2
Leibnitz	40	32	39	1	aus and. Gemeinde des Pol.Bez.	3	2	3	-
in anderes Bundesland	44	36	4	40	aus and. Pol.Bez. des Bundesl.	2	2	1	1
ins Ausland	17	11	-	17	aus anderem Bundesland	1	1	-	1
EINPENDLER	589	351	567	22	ERWERBSTÄTIGE AM ARBEITSORT	36	18	.	.
aus and. Gemeinde des Pol.Bez.	440	251	434	6	Index des Pendlersaldos	26,9	22,2	.	.
Aibl	31	18	31	-	Index der Pendlermobilität	82,1	90,1	.	.
Deutschlandsberg	27	11	27	-	<b>03 BAD GLEICHENBERG</b>				
Eibiswald	23	12	23	-	ERWERBSTÄTIGE AM WOHNORT	985	557	.	.
Großradl	28	20	27	1	Nichtpendler	115	64	.	.
Limberg bei Wies	25	12	25	-	Gemeinde-Binnenpendler	390	176	390	-
Pitschgau	50	37	49	1	AUSPENDLER	480	317	401	79
Pöfing-Brunn	61	28	59	2	in and. Gemeinde des Pol.Bez.	237	154	234	3
St.Martin im Sulmtal	30	19	30	-	Feldbach	126	83	126	-
Sulmeck-Greith	23	13	23	-	Gnas	23	18	23	-
Wernersdorf	25	14	25	-	in and. Pol.Bez. des Bundesl.	178	116	159	19
Wiefresen	29	20	29	-	Graz(Stadt)	71	53	61	10
aus and. Pol.Bez. des Bundesl.	137	92	131	6	Radkersburg	55	27	55	-
Graz(Stadt)	22	15	20	2	Bad Radkersburg	29	9	29	-
Leibnitz	102	67	102	-	in anderes Bundesland	49	35	8	41
Oberhaag	43	31	43	-	ins Ausland	16	12	-	16
aus anderem Bundesland	12	8	2	10	EINPENDLER	1358	680	1238	120
ERWERBSTÄTIGE AM ARBEITSORT	947	529	.	.	aus and. Gemeinde des Pol.Bez.	978	467	959	19
Index des Pendlersaldos	89,4	83,8	.	.	Bairisch Kölldorf	126	57	126	-
Index der Pendlermobilität	121,8	127,4	.	.	Fehring	22	9	22	-
<b>604 POL.BEZ.: FELDBACH</b>					Feldbach	35	12	34	1
ERWERBSTÄTIGE AM WOHNORT	30776	18172	.	.	Gnas	26	10	26	-
Nichtpendler	4518	2257	.	.	Gossendorf	49	23	49	-
Gemeinde-Binnenpendler	4449	2194	4449	-	Kapfenstein	73	31	70	3
AUSPENDLER	21809	13721	19762	2047	Merkendorf	145	70	144	1
in and. Gemeinde des Pol.Bez.	10255	5716	10116	139	Mühdorf bei Feldbach	29	14	29	-
in and. Pol.Bez. des Bundesl.	9996	6843	9332	664	Poppendorf	20	11	20	-
in anderes Bundesland	1318	1012	311	1007	St.Anna am Aigen	69	43	66	3
ins Ausland	240	150	3	237	Stainz bei Straden	68	35	68	-
EINPENDLER	14356	8289	13516	840	Trautmannsdorf in Oststmk	101	44	100	1
aus and. Gemeinde des Pol.Bez.	10255	5716	10116	139	aus and. Pol.Bez. des Bundesl.	258	135	225	33
aus and. Pol.Bez. des Bundesl.	2961	1862	2747	214					
aus anderem Bundesland	1140	711	653	487					



**Tabelle 1: Erwerbstätige nach Wohngemeinden, Arbeitsgemeinden und Geschlecht bzw. Pendelfrequenz**

Wohngemeinde, Arbeitsgemeinde	Insgesamt	dar.: männlich	Tages- pendler	Nicht- tages- pendler	Wohngemeinde, Arbeitsgemeinde	Insgesamt	dar.: männlich	Tages- pendler	Nicht- tages- pendler
<b>604 POL.BEZ.: FELDBACH</b>									
<b>03 BAD GLEICHENBERG (Forts.)</b>					<b>06 BREITENFELD/RITTSCHIEIN (Forts.)</b>				
Graz(Stadt)	35	14	29	6	ins Ausland	4	3	-	4
Radkersburg	149	76	142	7	EINPENDLER	116	57	108	8
Hof bei Straden	20	7	20	-	aus and. Gemeinde des Pol.Bez.	48	22	46	2
Straden	37	21	36	1	Riegersburg	25	11	23	2
Tieschen	20	9	19	1	aus and. Pol.Bez. des Bundesl.	56	27	56	-
aus anderem Bundesland	122	78	54	68	Fürstenfeld	41	15	41	-
BURGENLAND	51	36	39	12	aus anderem Bundesland	12	8	6	6
Jennersdorf	42	27	36	6	ERWERBSTÄTIGE AM ARBEITSORT	228	109	.	.
WIEN	65	37	15	50	Index des Pendlersaldos	61,0	50,9	.	.
ERWERBSTÄTIGE AM ARBEITSORT	1863	920	.	.	Index der Pendlermobilität	101,1	102,3	.	.
Index des Pendlersaldos	189,1	165,2	.	.	<b>07 EDELSBACH BEI FELDBACH</b>				
Index der Pendlermobilität	186,6	179,0	.	.	ERWERBSTÄTIGE AM WOHNORT	626	396	.	.
<b>04 BAIRISCH KÖLLDORF</b>					Nichtpendler	95	57	.	.
ERWERBSTÄTIGE AM WOHNORT	468	256	.	.	Gemeinde-Binnenpendler	70	29	70	-
Nichtpendler	36	15	.	.	AUSPENDLER	461	310	424	37
Gemeinde-Binnenpendler	54	21	54	-	in and. Gemeinde des Pol.Bez.	231	138	226	5
AUSPENDLER	378	220	351	27	Feldbach	130	64	127	3
in and. Gemeinde des Pol.Bez.	258	128	257	1	Kirchberg an der Raab	20	14	20	-
Bad Gleichenberg	126	57	126	-	in and. Pol.Bez. des Bundesl.	213	160	197	16
Feldbach	80	39	79	1	Graz(Stadt)	122	86	115	7
in and. Pol.Bez. des Bundesl.	91	72	87	4	Weiz	40	29	39	1
Graz(Stadt)	43	35	39	4	in anderes Bundesland	15	11	1	14
Radkersburg	20	10	20	-	ins Ausland	2	1	-	2
in anderes Bundesland	24	18	7	17	EINPENDLER	286	114	274	12
ins Ausland	5	2	-	5	aus and. Gemeinde des Pol.Bez.	237	90	234	3
EINPENDLER	207	113	195	12	Feldbach	25	10	24	1
aus and. Gemeinde des Pol.Bez.	167	89	163	4	aus and. Pol.Bez. des Bundesl.	40	19	39	1
Kapfenstein	29	12	29	-	aus anderem Bundesland	9	5	1	8
Merkendorf	25	13	24	1	ERWERBSTÄTIGE AM ARBEITSORT	451	200	.	.
St.Anna am Aigen	24	17	23	1	Index des Pendlersaldos	72,0	50,5	.	.
aus and. Pol.Bez. des Bundesl.	24	17	22	2	Index der Pendlermobilität	119,3	107,1	.	.
aus anderem Bundesland	16	7	10	6	<b>08 EDELSTAUDEN</b>				
ERWERBSTÄTIGE AM ARBEITSORT	297	149	.	.	ERWERBSTÄTIGE AM WOHNORT	210	134	.	.
Index des Pendlersaldos	63,5	58,2	.	.	Nichtpendler	42	22	.	.
Index der Pendlermobilität	125,0	130,1	.	.	Gemeinde-Binnenpendler	9	5	9	-
<b>05 BAUMGARTEN BEI GNAS</b>					AUSPENDLER	159	107	155	4
ERWERBSTÄTIGE AM WOHNORT	283	174	.	.	in and. Gemeinde des Pol.Bez.	20	9	19	1
Nichtpendler	54	16	.	.	in and. Pol.Bez. des Bundesl.	137	97	136	1
Gemeinde-Binnenpendler	8	3	8	-	Graz(Stadt)	77	53	77	-
AUSPENDLER	221	155	204	17	Graz-Umgebung	36	24	35	1
in and. Gemeinde des Pol.Bez.	131	83	130	1	in anderes Bundesland	2	1	-	2
Feldbach	31	19	31	-	ins Ausland	-	-	-	-
Gnas	31	22	30	1	EINPENDLER	8	5	7	1
St.Stefan im Rosental	21	13	21	-	aus and. Gemeinde des Pol.Bez.	1	1	1	-
in and. Pol.Bez. des Bundesl.	76	59	67	9	aus and. Pol.Bez. des Bundesl.	6	3	6	-
Graz(Stadt)	54	39	47	7	aus anderem Bundesland	1	1	-	1
in anderes Bundesland	14	13	7	7	ERWERBSTÄTIGE AM ARBEITSORT	59	32	.	.
ins Ausland	-	-	-	-	Index des Pendlersaldos	28,1	23,9	.	.
EINPENDLER	8	7	7	1	Index der Pendlermobilität	79,5	83,6	.	.
aus and. Gemeinde des Pol.Bez.	6	5	6	-	<b>09 EICHKÖGL</b>				
aus and. Pol.Bez. des Bundesl.	1	1	1	-	ERWERBSTÄTIGE AM WOHNORT	594	368	.	.
aus anderem Bundesland	1	1	-	1	Nichtpendler	103	47	.	.
ERWERBSTÄTIGE AM ARBEITSORT	70	26	.	.	Gemeinde-Binnenpendler	16	4	16	-
Index des Pendlersaldos	24,7	14,9	.	.	AUSPENDLER	475	317	427	48
Index der Pendlermobilität	80,9	93,1	.	.	in and. Gemeinde des Pol.Bez.	138	84	138	-
<b>06 BREITENFELD/RITTSCHIEIN</b>					Feldbach	56	33	56	-
ERWERBSTÄTIGE AM WOHNORT	374	214	.	.	in and. Pol.Bez. des Bundesl.	299	202	286	13
Nichtpendler	55	30	.	.	Graz(Stadt)	154	101	146	8
Gemeinde-Binnenpendler	57	22	57	-	Graz-Umgebung	23	20	23	-
AUSPENDLER	262	162	229	33	Weiz	98	62	97	1
in and. Gemeinde des Pol.Bez.	68	33	66	2	Gleisdorf	50	29	50	-
Feldbach	35	22	33	2	in anderes Bundesland	26	22	3	23
Riegersburg	23	8	23	-	ins Ausland	12	9	-	12
in and. Pol.Bez. des Bundesl.	168	105	160	8	EINPENDLER	41	20	31	10
Graz(Stadt)	49	31	45	4	aus and. Gemeinde des Pol.Bez.	23	9	21	2
Fürstenfeld	83	49	83	-	aus and. Pol.Bez. des Bundesl.	10	6	8	2
Fürstenfeld	43	26	43	-					
in anderes Bundesland	22	21	3	19					

**Tabelle 1: Erwerbstätige nach Wohngemeinden, Arbeitsgemeinden und Geschlecht bzw. Pendelfrequenz**

Wohngemeinde, Arbeitsgemeinde	Insgesamt	dar.: männlich	Tagespendler	Nicht-tagespendler	Wohngemeinde, Arbeitsgemeinde	Insgesamt	dar.: männlich	Tagespendler	Nicht-tagespendler
<b>09 EICHKÖGL (Forts.)</b>					<b>11 FELDBACH (Forts.)</b>				
aus anderem Bundesland	8	5	2	6	WIEN	25	16	5	20
ERWERBSTÄTIGE AM ARBEITSORT	160	71	.	.	ins Ausland	22	14	-	22
<i>Index des Pendlersaldos</i>	<i>26,9</i>	<i>19,3</i>	.	.	EINPENDLER	5958	3243	5717	241
<i>Index der Pendlermobilität</i>	<i>86,9</i>	<i>91,6</i>	.	.	aus and. Gemeinde des Pol.Bez.	4428	2320	4373	55
<b>10 FEHRING</b>					Auersbach	131	73	129	2
ERWERBSTÄTIGE AM WOHNORT	1365	804	.	.	Bad Gleichenberg	126	83	126	-
Nichtpendler	154	83	.	.	Bairisch Kölldorf	80	39	79	1
Gemeinde-Binnenpendler	428	221	428	-	Baumgarten bei Gnas	31	19	31	-
AUSPENDLER	783	500	668	115	Breitenfeld/Rittschein	35	22	33	2
in and. Gemeinde des Pol.Bez.	379	198	374	5	Edelsbach bei Feldbach	130	64	127	3
Bad Gleichenberg	22	9	22	-	Eichkögl	56	33	56	-
Feldbach	219	115	216	3	Fehring	219	115	216	3
Johnsdorf-Brunn	21	18	21	-	Fladnitz im Raabtal	50	21	49	1
Mühdorf bei Feldbach	23	11	23	-	Frutten-Gießelsdorf	25	15	24	1
in and. Pol.Bez. des Bundesl.	287	222	249	38	Gnas	132	81	131	1
Graz(Stadt)	149	114	125	24	Gniebing-Weißenbach	343	165	340	3
Fürstenfeld	49	36	46	3	Gossendorf	143	74	142	1
Fürstenfeld	31	25	29	2	Hatzendorf	104	48	102	2
Graz-Umgebung	30	25	27	3	Hohenbrugg-Weinberg	81	29	77	4
in anderes Bundesland	106	72	45	61	Jagerberg	54	25	54	-
BURGENLAND	45	26	43	2	Johnsdorf-Brunn	64	38	64	-
Jennersdorf	39	21	38	1	Kapfenstein	105	57	103	2
Jennersdorf	32	15	31	1	Kirchbach in Steiermark	21	10	19	2
WIEN	25	17	2	23	Kirchberg an der Raab	110	61	109	1
ins Ausland	11	8	-	11	Kohlberg	32	18	31	1
EINPENDLER	1208	836	1135	73	Kornberg bei Riegersburg	182	103	180	2
aus and. Gemeinde des Pol.Bez.	787	539	778	9	Leitersdorf im Raabtal	107	51	107	-
Feldbach	44	33	44	-	Lödersdorf	92	46	92	-
Gniebing-Weißenbach	21	14	21	-	Maierdorf	56	30	55	1
Hatzendorf	75	49	75	-	Merkendorf	59	34	58	1
Hohenbrugg-Weinberg	87	48	87	-	Mühdorf bei Feldbach	593	286	590	3
Johnsdorf-Brunn	54	27	54	-	Oberdorf am Hohegg	33	20	32	1
Kapfenstein	81	59	81	-	Oberstorcha	41	20	40	1
Lödersdorf	20	14	20	-	Paldau	191	92	191	-
Mühdorf bei Feldbach	33	28	32	1	Perlsdorf	32	22	32	-
Pertlstein	53	30	53	-	Pertlstein	92	45	91	1
Riegersburg	27	17	27	-	Poppendorf	43	20	41	2
St. Anna am Aigen	51	41	51	-	Raabau	106	56	105	1
Unterlamn	45	28	45	-	Raning	45	30	45	-
aus and. Pol.Bez. des Bundesl.	182	133	158	24	Riegersburg	194	113	192	2
Graz(Stadt)	35	21	33	2	St. Anna am Aigen	72	32	69	3
Fürstenfeld	53	35	51	2	St. Stefan im Rosental	114	52	114	-
Hartberg	25	23	13	12	Stainz bei Straden	54	32	53	1
Rackersburg	22	17	22	-	Studenzen	26	13	25	1
Weiz	25	18	24	1	Trautmannsdorf in Oststmk	48	33	48	-
aus anderem Bundesland	239	164	199	40	Unterlamn	37	22	36	1
BURGENLAND	199	132	197	2	Zerlach	46	22	46	-
Jennersdorf	194	128	192	2	aus and. Pol.Bez. des Bundesl.	1196	731	1112	84
Jennersdorf	55	40	54	1	Graz(Stadt)	256	130	250	6
Neuhaus am Klausenbach	23	19	23	-	Fürstenfeld	161	111	158	3
St. Martin an der Raab	57	36	56	1	Fürstenfeld	42	32	42	-
WIEN	33	25	2	31	Ilz	28	21	27	1
ERWERBSTÄTIGE AM ARBEITSORT	1790	1140	.	.	Ottendorf a.d.Rittschein	20	11	19	1
<i>Index des Pendlersaldos</i>	<i>131,1</i>	<i>141,8</i>	.	.	Graz-Umgebung	107	59	101	6
<i>Index der Pendlermobilität</i>	<i>145,9</i>	<i>166,2</i>	.	.	St. Marein bei Graz	23	12	23	-
<b>11 FELDBACH</b>					Hartberg	53	42	41	12
ERWERBSTÄTIGE AM WOHNORT	2142	1158	.	.	Leibnitz	53	38	50	3
Nichtpendler	133	70	.	.	Radkersburg	261	155	256	5
Gemeinde-Binnenpendler	1130	530	1130	-	Hof bei Straden	22	13	21	1
AUSPENDLER	879	558	747	132	St. Peter am Ottersbach	40	26	40	-
in and. Gemeinde des Pol.Bez.	314	166	310	4	Straden	49	30	49	-
Bad Gleichenberg	35	12	34	1	Weiz	233	140	221	12
Edelsbach bei Feldbach	25	10	24	1	Gleisdorf	34	19	34	-
Fehring	44	33	44	-	Markt Hartmannsdorf	45	24	45	-
Gniebing-Weißenbach	21	15	21	-	St. Margarethen a.d.Raab	58	28	57	1
Kirchberg an der Raab	20	14	20	-	aus anderem Bundesland	334	192	232	102
Mühdorf bei Feldbach	55	20	54	1	BURGENLAND	232	134	226	6
in and. Pol.Bez. des Bundesl.	458	312	415	43	Jennersdorf	219	124	216	3
Graz(Stadt)	268	174	244	24	Jennersdorf	69	43	69	-
Fürstenfeld	25	18	23	2	Minihof-Liebau	25	13	25	-
Graz-Umgebung	57	42	52	5	St. Martin an der Raab	61	30	60	1
Weiz	49	38	46	3	WIEN	81	46	6	75
in anderes Bundesland	85	66	22	63	ERWERBSTÄTIGE AM ARBEITSORT	7221	3843	.	.
BURGENLAND	22	16	17	5	<i>Index des Pendlersaldos</i>	<i>337,1</i>	<i>331,9</i>	.	.
<b>12 FLADNITZ IM RAABTAL</b>					<i>Index der Pendlermobilität</i>	<i>319,2</i>	<i>328,2</i>	.	.
ERWERBSTÄTIGE AM WOHNORT	346	213	.	.	<b>12 FLADNITZ IM RAABTAL</b>				
Nichtpendler	34	16	.	.	ERWERBSTÄTIGE AM WOHNORT	346	213	.	.
Gemeinde-Binnenpendler	21	11	21	-	Nichtpendler	34	16	.	.
					Gemeinde-Binnenpendler	21	11	21	-

604 POL.BEZ.: FELDBACH

**Tabelle 1: Erwerbstätige nach Wohngemeinden, Arbeitsgemeinden und Geschlecht bzw. Pendelfrequenz**

Wohngemeinde, Arbeitsgemeinde	Insgesamt	dar.: männlich	Tages- pendler	Nicht- tages- pendler	Wohngemeinde, Arbeitsgemeinde	Insgesamt	dar.: männlich	Tages- pendler	Nicht- tages- pendler
<b>604 POL.BEZ.: FELDBACH</b>									
<b>12 FLADNITZ IM RAABTAL (Forts.)</b>					<b>15 GLOJACH (Forts.)</b>				
AUSPENDLER	291	186	272	19	ins Ausland	1	1	-	1
in and. Gemeinde des Pol.Bez.	124	61	122	2	EINPENDLER	2	-	1	1
Feldbach	50	21	49	1	aus and. Gemeinde des Pol.Bez.	1	-	-	1
Kirchberg an der Raab	30	15	30	-	aus and. Pol.Bez. des Bundesl.	1	-	1	-
in and. Pol.Bez. des Bundesl.	151	111	146	5	aus anderem Bundesland	-	-	-	-
Graz(Stadt)	84	60	82	2	ERWERBSTÄTIGE AM ARBEITSORT	48	19	.	.
Graz-Umgebung	20	16	20	-	Index des Pendlersaldos	36,9	23,2	.	.
Weiz	24	15	24	-	Index der Pendlermobilität	66,2	76,8	.	.
in anderes Bundesland	16	14	4	12	<b>16 GNAS</b>				
ins Ausland	-	-	-	-	ERWERBSTÄTIGE AM WOHNORT	866	499	.	.
EINPENDLER	89	63	81	8	Nichtpendler	137	74	.	.
aus and. Gemeinde des Pol.Bez.	49	31	49	-	Gemeinde-Binnenpendler	261	117	261	-
aus and. Pol.Bez. des Bundesl.	34	27	31	3	AUSPENDLER	468	308	416	52
aus anderem Bundesland	6	5	1	5	in and. Gemeinde des Pol.Bez.	271	167	269	2
ERWERBSTÄTIGE AM ARBEITSORT	144	90	.	.	Bad Gleichenberg	26	10	26	-
Index des Pendlersaldos	41,6	42,3	.	.	Feldbach	132	81	131	1
Index der Pendlermobilität	109,8	116,9	.	.	in and. Pol.Bez. des Bundesl.	158	110	141	17
<b>13 FRANNACH</b>					Graz(Stadt)	94	66	85	9
ERWERBSTÄTIGE AM WOHNORT	232	142	.	.	Graz-Umgebung	25	19	23	2
Nichtpendler	25	12	.	.	in anderes Bundesland	32	25	6	26
Gemeinde-Binnenpendler	16	8	16	-	ins Ausland	7	6	-	7
AUSPENDLER	191	122	181	10	EINPENDLER	672	412	648	24
in and. Gemeinde des Pol.Bez.	25	14	25	-	aus and. Gemeinde des Pol.Bez.	516	314	514	2
in and. Pol.Bez. des Bundesl.	159	103	155	4	Bad Gleichenberg	23	18	23	-
Graz(Stadt)	86	51	85	1	Baumgarten bei Gnas	31	22	30	1
Graz-Umgebung	43	33	43	-	Grabersdorf	29	15	28	1
Leibnitz	22	12	22	-	Kohlberg	34	17	34	-
in anderes Bundesland	6	4	1	5	Poppendorf	44	30	44	-
ins Ausland	1	1	-	1	Raning	84	47	84	-
EINPENDLER	35	28	32	3	Unterauersbach	24	15	24	-
aus and. Gemeinde des Pol.Bez.	13	12	13	-	aus and. Pol.Bez. des Bundesl.	134	86	128	6
aus and. Pol.Bez. des Bundesl.	18	15	18	-	Radkersburg	93	60	92	1
aus anderem Bundesland	4	1	1	3	aus anderem Bundesland	22	12	6	16
ERWERBSTÄTIGE AM ARBEITSORT	76	48	.	.	ERWERBSTÄTIGE AM ARBEITSORT	1070	603	.	.
Index des Pendlersaldos	32,8	33,8	.	.	Index des Pendlersaldos	123,6	120,8	.	.
Index der Pendlermobilität	97,4	105,6	.	.	Index der Pendlermobilität	131,6	144,3	.	.
<b>14 FRUTTEN-GIESELSDORF</b>					<b>17 GNIEBING-WEISSENBACH</b>				
ERWERBSTÄTIGE AM WOHNORT	291	190	.	.	ERWERBSTÄTIGE AM WOHNORT	942	534	.	.
Nichtpendler	59	33	.	.	Nichtpendler	130	67	.	.
Gemeinde-Binnenpendler	15	8	15	-	Gemeinde-Binnenpendler	64	44	64	-
AUSPENDLER	217	149	186	31	AUSPENDLER	748	423	689	59
in and. Gemeinde des Pol.Bez.	94	58	93	1	in and. Gemeinde des Pol.Bez.	483	236	477	6
Feldbach	25	15	24	1	Fehring	21	14	21	-
St.Anna am Aigen	20	10	20	-	Feldbach	343	165	340	3
in and. Pol.Bez. des Bundesl.	104	74	89	15	Mühdorf bei Feldbach	27	9	27	-
Graz(Stadt)	31	25	24	7	in and. Pol.Bez. des Bundesl.	222	153	205	17
Radkersburg	45	25	45	-	Graz(Stadt)	130	86	123	7
Bad Radkersburg	22	7	22	-	Weiz	34	23	33	1
in anderes Bundesland	16	14	4	12	in anderes Bundesland	34	28	7	27
ins Ausland	3	3	-	3	ins Ausland	9	6	-	9
EINPENDLER	22	20	19	3	EINPENDLER	256	204	249	7
aus and. Gemeinde des Pol.Bez.	14	13	14	-	aus and. Gemeinde des Pol.Bez.	211	170	211	-
aus and. Pol.Bez. des Bundesl.	4	3	4	-	Feldbach	21	15	21	-
aus anderem Bundesland	4	4	1	3	Mühdorf bei Feldbach	28	19	28	-
ERWERBSTÄTIGE AM ARBEITSORT	96	61	.	.	aus and. Pol.Bez. des Bundesl.	23	18	23	-
Index des Pendlersaldos	33,0	32,1	.	.	aus anderem Bundesland	22	16	15	7
Index der Pendlermobilität	82,1	88,9	.	.	ERWERBSTÄTIGE AM ARBEITSORT	450	315	.	.
<b>15 GLOJACH</b>					Index des Pendlersaldos	47,8	59,0	.	.
ERWERBSTÄTIGE AM WOHNORT	130	82	.	.	Index der Pendlermobilität	106,6	117,4	.	.
Nichtpendler	43	18	.	.	<b>18 GOSENENDORF</b>				
Gemeinde-Binnenpendler	3	1	3	-	ERWERBSTÄTIGE AM WOHNORT	474	278	.	.
AUSPENDLER	84	63	72	12	Nichtpendler	46	23	.	.
in and. Gemeinde des Pol.Bez.	15	9	15	-	Gemeinde-Binnenpendler	21	8	21	-
in and. Pol.Bez. des Bundesl.	64	49	57	7	AUSPENDLER	407	247	355	52
Graz(Stadt)	24	15	21	3	in and. Gemeinde des Pol.Bez.	287	162	284	3
Leibnitz	21	16	20	1	Bad Gleichenberg	49	23	49	-
in anderes Bundesland	4	4	-	4	Feldbach	143	74	142	1

**Tabelle 1: Erwerbstätige nach Wohngemeinden, Arbeitsgemeinden und Geschlecht bzw. Pendelfrequenz**

Wohngemeinde, Arbeitsgemeinde	Insgesamt	dar.: männlich	Tagespendler	Nicht-tagespendler	Wohngemeinde, Arbeitsgemeinde	Insgesamt	dar.: männlich	Tagespendler	Nicht-tagespendler
<b>604 POL.BEZ.: FELDBACH</b>									
<b>18 GOSSENDORF (Forts.)</b>					<b>21 HOHENBRUGG-WEINBERG (Forts.)</b>				
Mühdorf bei Feldbach	29	22	29	-	BURGENLAND	22	9	20	2
in and. Pol.Bez. des Bundesl.	87	57	70	17	Jennersdorf	20	7	19	1
Graz(Stadt)	43	26	32	11	ins Ausland	5	4	-	5
in anderes Bundesland	29	25	1	28	EINPENDLER	30	17	25	5
ins Ausland	4	3	-	4	aus and. Gemeinde des Pol.Bez.	16	10	15	1
EINPENDLER	28	13	22	6	aus and. Pol.Bez. des Bundesl.	4	3	4	-
aus and. Gemeinde des Pol.Bez.	17	6	17	-	aus anderem Bundesland	10	4	6	4
aus and. Pol.Bez. des Bundesl.	7	4	5	2	ERWERBSTÄTIGE AM ARBEITSORT	112	60	.	.
aus anderem Bundesland	4	3	-	4	<i>Index des Pendlersaldos</i>	22,5	20,5	.	.
ERWERBSTÄTIGE AM ARBEITSORT	95	44	.	.	<i>Index der Pendlermobilität</i>	89,6	91,1	.	.
<i>Index des Pendlersaldos</i>	20,0	15,8	.	.	<b>22 JAGERBERG</b>				
<i>Index der Pendlermobilität</i>	91,8	93,5	.	.	ERWERBSTÄTIGE AM WOHNORT	817	490	.	.
<b>19 GRABERSDORF</b>					Nichtpendler	197	87	.	.
ERWERBSTÄTIGE AM WOHNORT	164	97	.	.	Gemeinde-Binnenpendler	93	59	93	-
Nichtpendler	27	17	.	.	AUSPENDLER	527	344	496	31
Gemeinde-Binnenpendler	19	12	19	-	in and. Gemeinde des Pol.Bez.	160	85	159	1
AUSPENDLER	118	68	102	16	Feldbach	54	25	54	-
in and. Gemeinde des Pol.Bez.	60	34	58	2	St.Stefan im Rosental	43	22	43	-
Gnas	29	15	28	1	in and. Pol.Bez. des Bundesl.	346	242	334	12
in and. Pol.Bez. des Bundesl.	52	32	44	8	Graz(Stadt)	187	135	182	5
in anderes Bundesland	5	2	-	5	Graz-Umgebung	38	30	36	2
ins Ausland	1	-	-	1	Leibnitz	42	30	42	-
EINPENDLER	46	40	44	2	Radkersburg	58	31	56	2
aus and. Gemeinde des Pol.Bez.	31	27	30	1	Mettersdorf am Saßbach	28	11	27	1
aus and. Pol.Bez. des Bundesl.	13	12	13	-	in anderes Bundesland	20	16	3	17
aus anderem Bundesland	2	1	1	1	ins Ausland	1	1	-	1
ERWERBSTÄTIGE AM ARBEITSORT	92	69	.	.	EINPENDLER	137	104	119	18
<i>Index des Pendlersaldos</i>	56,1	71,1	.	.	aus and. Gemeinde des Pol.Bez.	64	49	64	-
<i>Index der Pendlermobilität</i>	100,0	111,3	.	.	aus and. Pol.Bez. des Bundesl.	58	45	54	4
<b>20 HATZENDORF</b>					Radkersburg	31	21	29	2
ERWERBSTÄTIGE AM WOHNORT	884	525	.	.	aus anderem Bundesland	15	10	1	14
Nichtpendler	154	71	.	.	ERWERBSTÄTIGE AM ARBEITSORT	427	250	.	.
Gemeinde-Binnenpendler	92	51	92	-	<i>Index des Pendlersaldos</i>	52,3	51,0	.	.
AUSPENDLER	638	403	568	70	<i>Index der Pendlermobilität</i>	81,3	91,4	.	.
in and. Gemeinde des Pol.Bez.	285	165	280	5	<b>23 JOHNSDORF-BRUNN</b>				
Fehring	75	49	75	-	ERWERBSTÄTIGE AM WOHNORT	346	202	.	.
Feldbach	104	48	102	2	Nichtpendler	40	22	.	.
Riegersburg	20	14	20	-	Gemeinde-Binnenpendler	26	16	26	-
in and. Pol.Bez. des Bundesl.	292	199	270	22	AUSPENDLER	280	164	264	16
Graz(Stadt)	81	56	73	8	in and. Gemeinde des Pol.Bez.	162	88	162	-
Fürstenfeld	152	91	147	5	Fehring	54	27	54	-
Fürstenfeld	112	69	107	5	Feldbach	64	38	64	-
Weiz	20	18	18	2	in and. Pol.Bez. des Bundesl.	96	62	88	8
in anderes Bundesland	49	34	17	32	Graz(Stadt)	43	28	38	5
ins Ausland	12	5	1	11	Fürstenfeld	25	12	25	-
EINPENDLER	119	83	107	12	in anderes Bundesland	20	13	14	6
aus and. Gemeinde des Pol.Bez.	52	30	51	1	ins Ausland	2	1	-	2
aus and. Pol.Bez. des Bundesl.	48	37	46	2	EINPENDLER	142	130	130	12
Fürstenfeld	25	18	25	-	aus and. Gemeinde des Pol.Bez.	101	91	97	4
aus anderem Bundesland	19	16	10	9	Fehring	21	18	21	-
ERWERBSTÄTIGE AM ARBEITSORT	365	205	.	.	aus and. Pol.Bez. des Bundesl.	23	23	22	1
<i>Index des Pendlersaldos</i>	41,3	39,0	.	.	aus anderem Bundesland	18	16	11	7
<i>Index der Pendlermobilität</i>	85,6	92,6	.	.	ERWERBSTÄTIGE AM ARBEITSORT	208	168	.	.
<b>21 HOHENBRUGG-WEINBERG</b>					<i>Index des Pendlersaldos</i>	60,1	83,2	.	.
ERWERBSTÄTIGE AM WOHNORT	498	292	.	.	<i>Index der Pendlermobilität</i>	122,0	145,5	.	.
Nichtpendler	54	27	.	.	<b>24 KAPFENSTEIN</b>				
Gemeinde-Binnenpendler	28	16	28	-	ERWERBSTÄTIGE AM WOHNORT	777	465	.	.
AUSPENDLER	416	249	376	40	Nichtpendler	129	59	.	.
in and. Gemeinde des Pol.Bez.	220	113	215	5	Gemeinde-Binnenpendler	80	31	80	-
Fehring	87	48	87	-	AUSPENDLER	568	375	488	80
Feldbach	81	29	77	4	in and. Gemeinde des Pol.Bez.	345	205	340	5
in and. Pol.Bez. des Bundesl.	153	109	137	16	Bad Gleichenberg	73	31	70	3
Graz(Stadt)	61	46	56	5	Bairisch Kölldorf	29	12	29	-
Fürstenfeld	59	38	56	3	Fehring	81	59	81	-
Fürstenfeld	30	25	29	1	Feldbach	105	57	103	2
Loipersdorf/Fürstenfeld	21	9	20	1	in and. Pol.Bez. des Bundesl.	159	118	131	28
in anderes Bundesland	38	23	24	14	Graz(Stadt)	84	64	69	15

**Tabelle 1: Erwerbstätige nach Wohngemeinden, Arbeitsgemeinden und Geschlecht bzw. Pendelfrequenz**

Wohngemeinde, Arbeitsgemeinde	Insgesamt	dar.: männlich	Tagespendler	Nicht-tagespendler	Wohngemeinde, Arbeitsgemeinde	Insgesamt	dar.: männlich	Tagespendler	Nicht-tagespendler
<b>24 KAPFENSTEIN (Forts.)</b>					<b>27 KOHLBERG</b>				
Graz-Umgebung	21	16	18	3	ERWERBSTÄTIGE AM WOHNORT	268	166	.	.
Radkersburg	23	12	23	-	Nichtpendler	55	24	.	.
in anderes Bundesland	56	47	17	39	Gemeinde-Binnenpendler	16	10	16	-
ins Ausland	8	5	-	8	AUSPENDLER	197	132	177	20
EINPENDLER	117	48	97	20	in and. Gemeinde des Pol.Bez.	113	68	112	1
aus and. Gemeinde des Pol.Bez.	75	23	70	5	Feldbach	32	18	31	1
St.Anna am Aigen	30	8	30	-	Gnas	34	17	34	-
aus and. Pol.Bez. des Bundesl.	16	12	14	2	in and. Pol.Bez. des Bundesl.	71	54	65	6
aus anderem Bundesland	26	13	13	13	Graz(Stadt)	47	35	42	5
ERWERBSTÄTIGE AM ARBEITSORT	326	138	.	.	in anderes Bundesland	10	8	-	10
Index des Pendlersaldos	42,0	29,7	.	.	ins Ausland	3	2	-	3
Index der Pendlermobilität	88,2	91,0	.	.	EINPENDLER	53	44	47	6
<b>25 KIRCHBACH IN STEIERMARK</b>					aus and. Gemeinde des Pol.Bez.	45	36	43	2
ERWERBSTÄTIGE AM WOHNORT	787	443	.	.	aus and. Pol.Bez. des Bundesl.	5	5	4	1
Nichtpendler	114	53	.	.	aus anderem Bundesland	3	3	-	3
Gemeinde-Binnenpendler	163	69	163	-	ERWERBSTÄTIGE AM ARBEITSORT	124	78	.	.
AUSPENDLER	510	321	473	37	Index des Pendlersaldos	46,3	47,0	.	.
in and. Gemeinde des Pol.Bez.	103	55	100	3	Index der Pendlermobilität	93,3	106,0	.	.
Feldbach	21	10	19	2	<b>28 KORNBURG BEI RIEGERSBURG</b>				
St.Stefan im Rosental	26	11	26	-	ERWERBSTÄTIGE AM WOHNORT	550	320	.	.
in and. Pol.Bez. des Bundesl.	387	248	372	15	Nichtpendler	105	54	.	.
Graz(Stadt)	249	159	240	9	Gemeinde-Binnenpendler	19	10	19	-
Graz-Umgebung	75	53	74	1	AUSPENDLER	426	256	388	38
Raaba	31	26	31	-	in and. Gemeinde des Pol.Bez.	318	178	314	4
Leibnitz	35	14	34	1	Feldbach	182	103	180	2
in anderes Bundesland	18	17	1	17	Mühdorf bei Feldbach	26	15	26	-
ins Ausland	2	1	-	2	Riegersburg	32	11	31	1
EINPENDLER	518	327	499	19	in and. Pol.Bez. des Bundesl.	84	60	71	13
aus and. Gemeinde des Pol.Bez.	359	209	356	3	Graz(Stadt)	43	30	38	5
Schwarzau im Schwarzautal	23	16	23	-	in anderes Bundesland	19	15	2	17
St.Stefan im Rosental	102	64	102	-	ins Ausland	5	3	1	4
Zerlach	84	39	84	-	EINPENDLER	42	23	39	3
aus and. Pol.Bez. des Bundesl.	148	112	139	9	aus and. Gemeinde des Pol.Bez.	35	19	35	-
Graz(Stadt)	23	12	23	-	aus and. Pol.Bez. des Bundesl.	4	2	4	-
Leibnitz	53	37	53	-	aus anderem Bundesland	3	2	-	3
Radkersburg	22	18	21	1	ERWERBSTÄTIGE AM ARBEITSORT	166	87	.	.
Voitsberg	27	27	21	6	Index des Pendlersaldos	30,2	27,2	.	.
aus anderem Bundesland	11	6	4	7	Index der Pendlermobilität	85,1	87,2	.	.
ERWERBSTÄTIGE AM ARBEITSORT	795	449	.	.	<b>29 KRUSDORF</b>				
Index des Pendlersaldos	101,0	101,4	.	.	ERWERBSTÄTIGE AM WOHNORT	185	120	.	.
Index der Pendlermobilität	130,6	146,3	.	.	Nichtpendler	53	29	.	.
<b>26 KIRCHBERG AN DER RAAB</b>					Gemeinde-Binnenpendler	9	6	9	-
ERWERBSTÄTIGE AM WOHNORT	870	514	.	.	AUSPENDLER	123	85	110	13
Nichtpendler	116	62	.	.	in and. Gemeinde des Pol.Bez.	68	45	66	2
Gemeinde-Binnenpendler	144	79	144	-	in and. Pol.Bez. des Bundesl.	52	37	44	8
AUSPENDLER	610	373	558	52	Radkersburg	30	16	28	2
in and. Gemeinde des Pol.Bez.	212	105	207	5	in anderes Bundesland	2	2	-	2
Feldbach	110	61	109	1	ins Ausland	1	1	-	1
Studenzen	25	8	25	-	EINPENDLER	30	20	29	1
in and. Pol.Bez. des Bundesl.	358	242	345	13	aus and. Gemeinde des Pol.Bez.	17	12	17	-
Graz(Stadt)	221	148	214	7	aus and. Pol.Bez. des Bundesl.	12	7	12	-
Graz-Umgebung	51	35	50	1	aus anderem Bundesland	1	1	-	1
Weiz	61	41	59	2	ERWERBSTÄTIGE AM ARBEITSORT	92	55	.	.
in anderes Bundesland	31	22	6	25	Index des Pendlersaldos	49,7	45,8	.	.
ins Ausland	9	4	-	9	Index der Pendlermobilität	82,7	87,5	.	.
EINPENDLER	370	241	350	20	<b>30 LEITERSDORF IM RAABTAL</b>				
aus and. Gemeinde des Pol.Bez.	284	191	283	1	ERWERBSTÄTIGE AM WOHNORT	275	150	.	.
Edelsbach bei Feldbach	20	14	20	-	Nichtpendler	15	9	.	.
Feldbach	20	14	20	-	Gemeinde-Binnenpendler	9	3	9	-
Fladnitz im Raabtal	30	15	30	-	AUSPENDLER	251	138	235	16
Oberdorf am Hohegg	27	17	27	-	in and. Gemeinde des Pol.Bez.	162	74	161	1
Paldau	21	13	21	-	Feldbach	107	51	107	-
St.Stefan im Rosental	40	31	40	-	in and. Pol.Bez. des Bundesl.	70	52	67	3
aus and. Pol.Bez. des Bundesl.	74	42	66	8	Graz(Stadt)	45	35	44	1
Weiz	28	18	28	-	in anderes Bundesland	15	9	7	8
aus anderem Bundesland	12	8	1	11	ins Ausland	4	3	-	4
ERWERBSTÄTIGE AM ARBEITSORT	630	382	.	.					
Index des Pendlersaldos	72,4	74,3	.	.					
Index der Pendlermobilität	112,6	119,5	.	.					

604 POL.BEZ.: FELDBACH

**Tabelle 1: Erwerbstätige nach Wohngemeinden, Arbeitsgemeinden und Geschlecht bzw. Pendelfrequenz**

Wohngemeinde, Arbeitsgemeinde	Insgesamt	dar.: männlich	Tagespendler	Nicht-tagespendler	Wohngemeinde, Arbeitsgemeinde	Insgesamt	dar.: männlich	Tagespendler	Nicht-tagespendler
<b>30 LEITERSDORF IM RAABTAL (Forts.)</b>					<b>34 MITTERLABILL</b>				
EINPENDLER	37	23	35	2	ERWERBSTÄTIGE AM WOHNORT	212	125	.	.
aus and. Gemeinde des Pol.Bez.	33	21	32	1	Nichtpendler	45	22	.	.
aus and. Pol.Bez. des Bundesl.	2	2	2	.	Gemeinde-Binnenpendler	9	4	9	.
aus anderem Bundesland	2	-	1	1	AUSPENDLER	158	99	149	9
ERWERBSTÄTIGE AM ARBEITSORT	61	35	.	.	in and. Gemeinde des Pol.Bez.	14	9	14	.
Index des Pendlersaldos	22,2	23,3	.	.	in and. Pol.Bez. des Bundesl.	134	81	134	.
Index der Pendlermobilität	104,7	107,3	.	.	Graz(Stadt)	49	26	49	.
					Graz-Umgebung	33	22	33	.
					Leibnitz	48	29	48	.
					in anderes Bundesland	9	8	1	8
					ins Ausland	1	1	.	1
					EINPENDLER	29	20	26	3
<b>31 LÖDERSDORF</b>					aus and. Gemeinde des Pol.Bez.	14	12	14	.
ERWERBSTÄTIGE AM WOHNORT	314	199	.	.	aus and. Pol.Bez. des Bundesl.	11	5	11	.
Nichtpendler	54	36	.	.	aus anderem Bundesland	4	3	1	3
Gemeinde-Binnenpendler	13	6	13	.	ERWERBSTÄTIGE AM ARBEITSORT	83	46	.	.
AUSPENDLER	247	157	227	20	Index des Pendlersaldos	39,2	36,8	.	.
in and. Gemeinde des Pol.Bez.	169	96	167	2	Index der Pendlermobilität	88,2	95,2	.	.
Fehring	20	14	20	.					
Feldbach	92	46	92	.	<b>35 MÜHLDORF BEI FELDBACH</b>				
in and. Pol.Bez. des Bundesl.	61	49	57	4	ERWERBSTÄTIGE AM WOHNORT	1346	784	.	.
Graz(Stadt)	20	15	20	.	Nichtpendler	89	56	.	.
in anderes Bundesland	13	9	3	10	Gemeinde-Binnenpendler	89	53	89	.
ins Ausland	4	3	.	4	AUSPENDLER	1168	675	1074	94
EINPENDLER	110	91	97	13	in and. Gemeinde des Pol.Bez.	805	417	799	6
aus and. Gemeinde des Pol.Bez.	66	51	64	2	Bad Gleichenberg	29	14	29	.
aus and. Pol.Bez. des Bundesl.	26	23	25	1	Fehring	33	28	32	1
aus anderem Bundesland	18	17	8	10	Feldbach	593	286	590	3
ERWERBSTÄTIGE AM ARBEITSORT	177	133	.	.	Gniebing-Weißenbach	28	19	28	.
Index des Pendlersaldos	56,4	66,8	.	.	in and. Pol.Bez. des Bundesl.	301	211	271	30
Index der Pendlermobilität	113,7	124,6	.	.	Graz(Stadt)	160	101	143	17
					Graz-Umgebung	49	43	47	2
<b>32 MAIERDORF</b>					Radkersburg	22	18	21	1
ERWERBSTÄTIGE AM WOHNORT	245	155	.	.	Weiz	34	24	33	1
Nichtpendler	55	23	.	.	in anderes Bundesland	54	42	4	50
Gemeinde-Binnenpendler	4	2	4	.	NIEDERÖSTERREICH	20	17	.	20
AUSPENDLER	186	130	170	16	ins Ausland	8	5	.	8
in and. Gemeinde des Pol.Bez.	117	76	115	2	EINPENDLER	592	317	568	24
Feldbach	56	30	55	1	aus and. Gemeinde des Pol.Bez.	453	230	451	2
in and. Pol.Bez. des Bundesl.	54	43	53	1	Fehring	23	11	23	.
Graz(Stadt)	26	22	25	1	Feldbach	55	20	54	1
in anderes Bundesland	14	10	1	13	Gniebing-Weißenbach	27	9	27	.
ins Ausland	1	1	1	.	Gossendorf	29	22	29	.
EINPENDLER	8	7	6	2	Kornberg bei Riegersburg	26	15	26	.
aus and. Gemeinde des Pol.Bez.	6	6	6	.	aus and. Pol.Bez. des Bundesl.	103	66	95	8
aus and. Pol.Bez. des Bundesl.	.	.	.	.	Radkersburg	40	29	40	.
aus anderem Bundesland	2	1	.	2	Weiz	23	10	23	.
ERWERBSTÄTIGE AM ARBEITSORT	67	32	.	.	aus anderem Bundesland	36	21	22	14
Index des Pendlersaldos	27,3	20,6	.	.	BURGENLAND	22	11	22	.
Index der Pendlermobilität	79,2	88,4	.	.	Jennersdorf	22	11	22	.
					ERWERBSTÄTIGE AM ARBEITSORT	770	426	.	.
<b>33 MERKENDORF</b>					Index des Pendlersaldos	57,2	54,3	.	.
ERWERBSTÄTIGE AM WOHNORT	527	312	.	.	Index der Pendlermobilität	130,8	126,5	.	.
Nichtpendler	55	27	.	.					
Gemeinde-Binnenpendler	19	7	19	.	<b>36 OBERDORF AM HOCEGG</b>				
AUSPENDLER	453	278	405	48	ERWERBSTÄTIGE AM WOHNORT	358	219	.	.
in and. Gemeinde des Pol.Bez.	294	159	291	3	Nichtpendler	66	33	.	.
Bad Gleichenberg	145	70	144	1	Gemeinde-Binnenpendler	14	7	14	.
Bairisch Kölldorf	25	13	24	1	AUSPENDLER	278	179	260	18
Feldbach	59	34	58	1	in and. Gemeinde des Pol.Bez.	103	61	100	3
in and. Pol.Bez. des Bundesl.	125	93	109	16	Feldbach	33	20	32	1
Graz(Stadt)	47	35	45	2	Kirchberg an der Raab	27	17	27	.
Radkersburg	34	19	32	2	in and. Pol.Bez. des Bundesl.	165	110	160	5
in anderes Bundesland	24	19	5	19	Graz(Stadt)	79	46	77	2
ins Ausland	10	7	.	10	Graz-Umgebung	33	25	31	2
EINPENDLER	31	12	27	4	Weiz	40	30	40	.
aus and. Gemeinde des Pol.Bez.	25	11	23	2	in anderes Bundesland	8	7	.	8
aus and. Pol.Bez. des Bundesl.	5	1	4	1	ins Ausland	2	1	.	2
aus anderem Bundesland	1	.	.	1	EINPENDLER	14	8	13	1
ERWERBSTÄTIGE AM ARBEITSORT	105	46	.	.	aus and. Gemeinde des Pol.Bez.	13	7	12	1
Index des Pendlersaldos	19,9	14,7	.	.	aus and. Pol.Bez. des Bundesl.	1	1	1	.
Index der Pendlermobilität	91,8	92,9	.	.	aus anderem Bundesland	.	.	.	.

604 POL.BEZ.: FELDBACH



**Tabelle 1: Erwerbstätige nach Wohngemeinden, Arbeitsgemeinden und Geschlecht bzw. Pendelfrequenz**

Wohngemeinde, Arbeitsgemeinde	Insgesamt	dar.: männlich	Tagespendler	Nicht-tagespendler	Wohngemeinde, Arbeitsgemeinde	Insgesamt	dar.: männlich	Tagespendler	Nicht-tagespendler
<b>604 POL.BEZ.: FELDBACH</b>									
<b>43 POPPENDORF (Forts.)</b>					<b>47 RIEGERSBURG (Forts.)</b>				
in and. Pol.Bez. des Bundesl.	70	45	60	10	WIEN	34	31	1	33
Graz(Stadt)	31	18	27	4	ins Ausland	5	1	-	5
in anderes Bundesland	19	16	1	18	EINPENDLER	189	106	172	17
ins Ausland	1	1	-	1	aus and. Gemeinde des Pol.Bez.	127	68	125	2
EINPENDLER	26	19	20	6	Breitenfeld/Rittschein	23	8	23	-
aus and. Gemeinde des Pol.Bez.	18	13	17	1	Hatzenhof	20	14	20	-
aus and. Pol.Bez. des Bundesl.	4	3	3	1	Kornberg bei Riegersburg	32	11	31	1
aus anderem Bundesland	4	3	-	4	aus and. Pol.Bez. des Bundesl.	40	24	36	4
ERWERBSTÄTIGE AM ARBEITSORT	97	61	.	.	Fürstenfeld	25	13	25	-
Index des Pendlersaldos	31,1	31,0	.	.	aus anderem Bundesland	22	14	11	11
Index der Pendlermobilität	85,6	88,3	.	.	ERWERBSTÄTIGE AM ARBEITSORT	571	309	.	.
					Index des Pendlersaldos	48,6	43,1	.	.
					Index der Pendlermobilität	83,6	86,5	.	.
<b>44 RAABAU</b>					<b>50 SCHWARZAU IM SCHWARZAUTAL</b>				
ERWERBSTÄTIGE AM WOHNORT	244	147	.	.	ERWERBSTÄTIGE AM WOHNORT	303	182	.	.
Nichtpendler	20	14	.	.	Nichtpendler	59	23	.	.
Gemeinde-Binnenpendler	13	6	13	-	Gemeinde-Binnenpendler	31	15	31	-
AUSPENDLER	211	127	193	18	AUSPENDLER	213	144	203	10
in and. Gemeinde des Pol.Bez.	153	85	151	2	in and. Gemeinde des Pol.Bez.	43	30	43	-
Feldbach	106	56	105	1	Kirchbach in Steiermark	23	16	23	-
in and. Pol.Bez. des Bundesl.	45	35	40	5	in and. Pol.Bez. des Bundesl.	163	108	160	3
Graz(Stadt)	29	22	26	3	Graz(Stadt)	67	42	67	-
in anderes Bundesland	13	7	2	11	Graz-Umgebung	25	22	25	-
ins Ausland	-	-	-	-	Leibnitz	62	38	62	-
EINPENDLER	27	17	24	3	in anderes Bundesland	7	6	-	7
aus and. Gemeinde des Pol.Bez.	21	13	21	-	ins Ausland	-	-	-	-
aus and. Pol.Bez. des Bundesl.	3	2	3	-	EINPENDLER	159	86	150	9
aus anderem Bundesland	3	2	-	3	aus and. Gemeinde des Pol.Bez.	85	43	82	3
ERWERBSTÄTIGE AM ARBEITSORT	60	37	.	.	St.Stefan im Rosental	27	12	26	1
Index des Pendlersaldos	24,6	25,2	.	.	aus and. Pol.Bez. des Bundesl.	67	37	66	1
Index der Pendlermobilität	97,5	98,0	.	.	Leibnitz	37	18	37	-
					aus anderem Bundesland	7	6	2	5
					ERWERBSTÄTIGE AM ARBEITSORT	249	124	.	.
					Index des Pendlersaldos	82,2	68,1	.	.
					Index der Pendlermobilität	122,8	126,4	.	.
<b>45 RANING</b>					<b>48 ST.ANNA AM AIGEN</b>				
ERWERBSTÄTIGE AM WOHNORT	377	226	.	.	ERWERBSTÄTIGE AM WOHNORT	846	500	.	.
Nichtpendler	96	43	.	.	Nichtpendler	139	64	.	.
Gemeinde-Binnenpendler	8	6	8	-	Gemeinde-Binnenpendler	85	41	85	-
AUSPENDLER	273	177	249	24	AUSPENDLER	622	395	548	74
in and. Gemeinde des Pol.Bez.	174	105	173	1	in and. Gemeinde des Pol.Bez.	299	182	292	7
Feldbach	45	30	45	-	Bad Gleichenberg	69	43	66	3
Gnas	84	47	84	-	Bairisch Kölldorf	24	17	23	1
in and. Pol.Bez. des Bundesl.	85	59	76	9	Fehring	51	41	51	-
Graz(Stadt)	46	34	42	4	Feldbach	72	32	69	3
in anderes Bundesland	11	10	-	11	Kapfenstein	30	8	30	-
ins Ausland	3	3	-	3	in and. Pol.Bez. des Bundesl.	285	185	247	38
EINPENDLER	16	11	16	-	Graz(Stadt)	85	59	66	19
aus and. Gemeinde des Pol.Bez.	13	8	13	-	Graz-Umgebung	21	16	17	4
aus and. Pol.Bez. des Bundesl.	3	3	3	-	Radkersburg	130	71	126	4
aus anderem Bundesland	-	-	-	-	Bad Radkersburg	61	15	58	3
ERWERBSTÄTIGE AM ARBEITSORT	120	60	.	.	in anderes Bundesland	32	26	9	23
Index des Pendlersaldos	31,8	26,5	.	.	ins Ausland	6	2	-	6
Index der Pendlermobilität	76,7	83,2	.	.	EINPENDLER	98	52	91	7
					aus and. Gemeinde des Pol.Bez.	57	31	57	-
					Frutten-Gießelsdorf	20	10	20	-
					aus and. Pol.Bez. des Bundesl.	27	18	25	2
					aus anderem Bundesland	14	3	9	5
<b>47 RIEGERSBURG</b>					<b>49 ST.STEFAN IM ROSENAL</b>				
ERWERBSTÄTIGE AM WOHNORT	1174	717	.	.	ERWERBSTÄTIGE AM WOHNORT	1752	1058	.	.
Nichtpendler	213	113	.	.	Nichtpendler	342	147	.	.
Gemeinde-Binnenpendler	169	90	169	-	Gemeinde-Binnenpendler	344	199	344	-
AUSPENDLER	792	514	668	124	AUSPENDLER	1066	712	1019	47
in and. Gemeinde des Pol.Bez.	341	203	331	10	in and. Gemeinde des Pol.Bez.	421	247	419	2
Breitenfeld/Rittschein	25	11	23	2	ERWERBSTÄTIGE AM ARBEITSORT	322	157	.	.
Fehring	27	17	27	-	Index des Pendlersaldos	38,1	31,4	.	.
Feldbach	194	113	192	2	Index der Pendlermobilität	85,1	89,4	.	.
in and. Pol.Bez. des Bundesl.	357	230	330	27					
Graz(Stadt)	143	89	129	14					
Fürstenfeld	104	59	100	4					
Fürstenfeld	53	32	51	2					
Graz-Umgebung	27	19	25	2					
Weiz	58	41	56	2					
Markt Hartmannsdorf	22	15	21	1					
in anderes Bundesland	89	80	7	82					
NIEDERÖSTERREICH	36	33	-	36					
Baden	21	21	-	21					



**Tabelle 1: Erwerbstätige nach Wohngemeinden, Arbeitsgemeinden und Geschlecht bzw. Pendelfrequenz**

Wohngemeinde, Arbeitsgemeinde	Insgesamt	dar.: männlich	Tagespendler	Nicht-tagespendler	Wohngemeinde, Arbeitsgemeinde	Insgesamt	dar.: männlich	Tagespendler	Nicht-tagespendler
<b>604 POL.BEZ.: FELDBACH</b>									
<b>49 ST.STEFAN IM ROSENAL (Forts.)</b>					<b>53 TRAUTMANNSDORF IN OSTSTMK</b>				
Feldbach	114	52	114	-	ERWERBSTÄTIGE AM WOHNORT	387	230	.	.
Kirchbach in Steiermark	102	64	102	-	Nichtpendler	38	22	.	.
Kirchberg an der Raab	40	31	40	-	Gemeinde-Binnenpendler	29	15	29	-
Schwarzau im Schwarzaual	27	12	26	1	AUSPENDLER	320	193	281	39
in and. Pol.Bez. des Bundesl.	616	445	599	17	in and. Gemeinde des Pol.Bez.	207	116	206	1
Graz(Stadt)	400	279	393	7	Bad Gleichenberg	101	44	100	1
Graz-Umgebung	85	61	85	-	Feldbach	48	33	48	-
Leibnitz	48	39	48	-	in and. Pol.Bez. des Bundesl.	80	53	72	8
Radkersburg	29	22	27	2	Graz(Stadt)	33	22	30	3
Weiz	22	16	22	-	in anderes Bundesland	25	20	3	22
in anderes Bundesland	22	18	1	21	ins Ausland	8	4	-	8
ins Ausland	7	2	-	7	EINPENDLER	88	65	82	6
EINPENDLER	339	205	307	32	aus and. Gemeinde des Pol.Bez.	64	45	63	1
aus and. Gemeinde des Pol.Bez.	237	146	233	4	aus and. Pol.Bez. des Bundesl.	18	14	17	1
Baumgarten bei Gnas	21	13	21	-	aus anderem Bundesland	6	6	2	4
Jagerberg	43	22	43	-	ERWERBSTÄTIGE AM ARBEITSORT	155	102	.	.
Kirchbach in Steiermark	26	11	26	-	Index des Pendlersaldos	40,1	44,3	.	.
Palldau	20	13	20	-	Index der Pendlermobilität	105,4	112,2	.	.
Zerlach	22	15	21	1	<b>54 UNTERAUERSBACH</b>				
aus and. Pol.Bez. des Bundesl.	73	40	71	2	ERWERBSTÄTIGE AM WOHNORT	223	133	.	.
aus anderem Bundesland	29	19	3	26	Nichtpendler	64	31	.	.
WIEN	25	16	1	24	Gemeinde-Binnenpendler	15	7	15	-
ERWERBSTÄTIGE AM ARBEITSORT	1025	551	.	.	AUSPENDLER	144	95	133	11
Index des Pendlersaldos	58,5	52,1	.	.	in and. Gemeinde des Pol.Bez.	79	47	77	2
Index der Pendlermobilität	80,2	86,7	.	.	Gnas	24	15	24	-
<b>51 STAINZ BEI STRADEN</b>					in and. Pol.Bez. des Bundesl.	60	43	55	5
ERWERBSTÄTIGE AM WOHNORT	441	269	.	.	Graz(Stadt)	37	27	34	3
Nichtpendler	75	43	.	.	in anderes Bundesland	4	4	1	3
Gemeinde-Binnenpendler	17	10	17	-	ins Ausland	1	1	-	1
AUSPENDLER	349	216	319	30	EINPENDLER	25	15	23	2
in and. Gemeinde des Pol.Bez.	172	98	171	1	aus and. Gemeinde des Pol.Bez.	14	6	14	-
Bad Gleichenberg	68	35	68	-	aus and. Pol.Bez. des Bundesl.	10	8	8	2
Feldbach	54	32	53	1	aus anderem Bundesland	1	1	1	-
in and. Pol.Bez. des Bundesl.	160	107	148	12	ERWERBSTÄTIGE AM ARBEITSORT	104	53	.	.
Graz(Stadt)	39	32	31	8	Index des Pendlersaldos	46,6	39,8	.	.
Radkersburg	96	56	96	-	Index der Pendlermobilität	75,8	82,7	.	.
Bad Radkersburg	22	9	22	-	<b>55 UNTERLAMM</b>				
Straden	32	16	32	-	ERWERBSTÄTIGE AM WOHNORT	555	345	.	.
in anderes Bundesland	9	7	-	9	Nichtpendler	45	27	.	.
ins Ausland	8	4	-	8	Gemeinde-Binnenpendler	41	17	41	-
EINPENDLER	37	21	36	1	AUSPENDLER	469	301	438	31
aus and. Gemeinde des Pol.Bez.	21	11	21	-	in and. Gemeinde des Pol.Bez.	108	67	107	1
aus and. Pol.Bez. des Bundesl.	16	10	15	1	Fehring	45	28	45	-
aus anderem Bundesland	-	-	-	-	Feldbach	37	22	36	1
ERWERBSTÄTIGE AM ARBEITSORT	129	74	.	.	in and. Pol.Bez. des Bundesl.	302	201	297	5
Index des Pendlersaldos	29,3	27,5	.	.	Graz(Stadt)	73	57	72	1
Index der Pendlermobilität	87,5	88,1	.	.	Fürstenfeld	200	121	198	2
<b>52 STUDENZEN</b>					Fürstenfeld	115	88	113	2
ERWERBSTÄTIGE AM WOHNORT	344	186	.	.	Loipersdorf/Fürstenfeld	48	9	48	-
Nichtpendler	46	22	.	.	in anderes Bundesland	59	33	34	25
Gemeinde-Binnenpendler	46	20	46	-	BURGENLAND	34	12	30	4
AUSPENDLER	252	144	233	19	Jennersdorf	27	8	27	-
in and. Gemeinde des Pol.Bez.	67	30	66	1	ins Ausland	-	-	-	-
Feldbach	26	13	25	1	EINPENDLER	28	9	26	2
in and. Pol.Bez. des Bundesl.	173	106	166	7	aus and. Gemeinde des Pol.Bez.	16	7	16	-
Graz(Stadt)	108	60	105	3	aus and. Pol.Bez. des Bundesl.	6	2	5	1
Graz-Umgebung	28	21	28	-	aus anderem Bundesland	6	-	5	1
Weiz	29	20	27	2	ERWERBSTÄTIGE AM ARBEITSORT	114	53	.	.
in anderes Bundesland	10	8	1	9	Index des Pendlersaldos	20,5	15,4	.	.
ins Ausland	2	-	-	2	Index der Pendlermobilität	89,5	89,9	.	.
EINPENDLER	175	78	167	8	<b>56 ZERLACH</b>				
aus and. Gemeinde des Pol.Bez.	121	52	121	-	ERWERBSTÄTIGE AM WOHNORT	780	470	.	.
Kirchberg an der Raab	25	8	25	-	Nichtpendler	105	52	.	.
aus and. Pol.Bez. des Bundesl.	44	20	44	-	Gemeinde-Binnenpendler	42	25	42	-
Weiz	30	13	30	-	AUSPENDLER	633	393	601	32
St.Margarethen a.d.Raab	20	7	20	-	in and. Gemeinde des Pol.Bez.	183	91	180	3
aus anderem Bundesland	10	6	2	8					
ERWERBSTÄTIGE AM ARBEITSORT	267	120	.	.					
Index des Pendlersaldos	77,6	64,5	.	.					
Index der Pendlermobilität	124,1	119,4	.	.					

**Tabelle 1: Erwerbstätige nach Wohngemeinden, Arbeitsgemeinden und Geschlecht bzw. Pendelfrequenz**

Wohngemeinde, Arbeitsgemeinde	Insgesamt	dar.: männlich	Tagespendler	Nicht-tagespendler	Wohngemeinde, Arbeitsgemeinde	Insgesamt	dar.: männlich	Tagespendler	Nicht-tagespendler
<b>56 ZERLACH (Forts.)</b>					<b>02 BLUMAU IN STEIERMARK (Forts.)</b>				
Feldbach	46	22	46	-	Neudau	23	15	23	-
Kirchbach in Steiermark	84	39	84	-	in anderes Bundesland	65	49	27	38
St.Stefan im Rosental	22	15	21	1	BURGENLAND	31	23	27	4
in and. Pol.Bez. des Bundesl.	428	286	418	10	ins Ausland	2	1	-	2
Graz(Stadt)	293	190	290	3	EINPENDLER	367	130	335	32
Graz-Umgebung	88	63	87	1	aus and. Gemeinde des Pol.Bez.	113	34	112	1
Raaba	29	20	29	-	Fürstenfeld	41	12	41	-
Leibnitz	25	17	25	-	aus and. Pol.Bez. des Bundesl.	154	67	144	10
in anderes Bundesland	21	16	3	18	Feldbach	22	8	20	2
ins Ausland	1	-	-	1	Hartberg	90	42	89	1
EINPENDLER	55	36	44	11	Bad Waltersdorf	24	13	24	-
aus and. Gemeinde des Pol.Bez.	39	26	39	-	Weiz	26	9	24	2
aus and. Pol.Bez. des Bundesl.	5	4	5	-	aus anderem Bundesland	100	29	79	21
aus anderem Bundesland	11	6	-	11	BURGENLAND	81	18	79	2
ERWERBSTÄTIGE AM ARBEITSORT	202	113	.	.	Güssing	37	10	35	2
Index des Pendlersaldos	25,9	24,0	.	.	Jennersdorf	28	4	28	-
Index der Pendlermobilität	88,2	91,3	.	.	ERWERBSTÄTIGE AM ARBEITSORT	579	227	.	.
					Index des Pendlersaldos	83,1	54,2	.	.
					Index der Pendlermobilität	122,2	107,9	.	.
<b>605 POL.BEZ.: FÜRSTENFELD</b>					<b>03 BURGAU</b>				
ERWERBSTÄTIGE AM WOHNORT	10379	5921	.	.	ERWERBSTÄTIGE AM WOHNORT	433	248	.	.
Nichtpendler	1091	592	.	.	Nichtpendler	49	26	.	.
Gemeinde-Binnenpendler	2461	1142	2461	-	Gemeinde-Binnenpendler	61	26	61	-
AUSPENDLER	6827	4187	6077	750	AUSPENDLER	323	196	253	70
in and. Gemeinde des Pol.Bez.	2789	1466	2770	19	in and. Gemeinde des Pol.Bez.	84	39	82	2
in and. Pol.Bez. des Bundesl.	3154	2087	2951	203	Fürstenfeld	59	27	57	2
in anderes Bundesland	802	578	356	446	in and. Pol.Bez. des Bundesl.	143	90	123	20
ins Ausland	82	56	-	82	Graz(Stadt)	35	25	24	11
EINPENDLER	6628	3714	6270	358	Hartberg	80	40	79	1
aus and. Gemeinde des Pol.Bez.	2789	1466	2770	19	Neudau	39	18	39	-
aus and. Pol.Bez. des Bundesl.	2162	1346	2044	118	in anderes Bundesland	91	63	48	43
aus anderem Bundesland	1677	902	1456	221	BURGENLAND	45	26	45	-
ERWERBSTÄTIGE AM ARBEITSORT	10180	5448	.	.	Güssing	22	15	22	-
Index des Pendlersaldos	98,1	92,0	.	.	WIEN	22	17	3	19
Index der Pendlermobilität	129,6	133,4	.	.	ins Ausland	5	4	-	5
					EINPENDLER	110	60	96	14
					aus and. Gemeinde des Pol.Bez.	23	15	23	-
					aus and. Pol.Bez. des Bundesl.	31	16	29	2
					Hartberg	20	8	19	1
					aus anderem Bundesland	56	29	44	12
					BURGENLAND	45	21	43	2
					Güssing	30	16	29	1
					ERWERBSTÄTIGE AM ARBEITSORT	220	112	.	.
					Index des Pendlersaldos	50,8	45,2	.	.
					Index der Pendlermobilität	100,0	103,2	.	.
					<b>04 FÜRSTENFELD</b>				
					ERWERBSTÄTIGE AM WOHNORT	2615	1384	.	.
					Nichtpendler	151	85	.	.
					Gemeinde-Binnenpendler	1392	628	1392	-
					AUSPENDLER	1072	671	893	179
					in and. Gemeinde des Pol.Bez.	312	148	311	1
					Altenmarkt b.Fürstenfeld	45	31	45	-
					Blumau in Steiermark	41	12	41	-
					Großwilfersdorf	30	21	29	1
					Ilz	29	21	29	-
					Loipersdorf/Fürstenfeld	90	27	90	-
					Söchau	31	14	31	-
					in and. Pol.Bez. des Bundesl.	496	339	451	45
					Graz(Stadt)	227	152	204	23
					Feldbach	74	52	74	-
					Feldbach	42	32	42	-
					Graz-Umgebung	30	23	28	2
					Hartberg	74	46	68	6
					Hartberg	27	19	23	4
					Weiz	48	36	47	1
					Gleisdorf	22	15	21	1
					in anderes Bundesland	233	163	131	102
					BURGENLAND	128	86	122	6
					Güssing	26	20	26	-
					Jennersdorf	86	54	86	-
					Jennersdorf	24	12	24	-
					Rudersdorf	47	35	47	-
					WIEN	59	40	9	50

**Tabelle 1: Erwerbstätige nach Wohngemeinden, Arbeitsgemeinden und Geschlecht bzw. Pendelfrequenz**

Wohngemeinde, Arbeitsgemeinde	Insge- samt	dar.: männ- lich	Tages- pendler	Nicht- tages- pendler	Wohngemeinde, Arbeitsgemeinde	Insge- samt	dar.: männ- lich	Tages- pendler	Nicht- tages- pendler
<b>605 POL.BEZ.: FÜRSTENFELD</b>									
<b>04 FÜRSTENFELD (Forts.)</b>					<b>06 GROSSWILFERSDORF</b>				
ins Ausland	31	21	-	31	ERWERBSTÄTIGE AM WOHNORT	639	362	.	.
EINPENDLER	3599	2121	3457	142	Nichtpendler	86	54	.	.
aus and. Gemeinde des Pol.Bez.	1585	827	1575	10	Gemeinde-Binnenpendler	129	73	129	-
Altenmarkt b.Fürstenfeld	211	108	209	2	AUSPENDLER	424	235	378	46
Blumau in Steiermark	147	92	147	-	in and. Gemeinde des Pol.Bez.	210	97	210	-
Burgau	59	27	57	2	Fürstenfeld	141	63	141	-
Großsteinbach	48	29	48	-	Ilz	23	14	23	-
Großwilfersdorf	141	63	141	-	in and. Pol.Bez. des Bundesl.	170	105	157	13
Hainersdorf	36	23	35	1	Graz(Stadt)	82	46	80	2
Ilz	142	69	142	-	Weiz	32	23	30	2
Loipersdorf/Fürstenfeld	197	89	195	2	in anderes Bundesland	37	27	11	26
Nestelbach im Ilztal	36	17	35	1	ins Ausland	7	6	-	7
Ottendorf a.d.Rittschein	74	46	74	-	EINPENDLER	460	365	434	26
Söchau	186	97	184	2	aus and. Gemeinde des Pol.Bez.	203	151	200	3
Stein	92	57	92	-	Blumau in Steiermark	26	21	26	-
Übersbach	216	110	216	-	Fürstenfeld	30	21	29	1
aus and. Pol.Bez. des Bundesl.	1022	686	980	42	Ilz	46	34	45	1
Graz(Stadt)	110	54	102	8	Söchau	20	12	19	1
Feldbach	517	362	500	17	aus and. Pol.Bez. des Bundesl.	197	168	186	11
Breitenfeld/Rittschein	43	26	43	-	Feldbach	48	38	47	1
Fehring	31	25	29	2	Hartberg	82	75	78	4
Hatzendorf	112	69	107	5	Weiz	47	38	47	-
Hohenbrugg-Weinberg	30	25	29	1	aus anderem Bundesland	60	46	48	12
Riegersburg	53	32	51	2	BURGENLAND	48	38	48	-
Unterlamm	115	88	113	2	Jennersdorf	24	16	24	-
Graz-Umgebung	34	24	33	1	ERWERBSTÄTIGE AM ARBEITSORT	675	492	.	.
Hartberg	199	139	191	8	Index des Pendlersaldos	105,6	135,9	.	.
Bad Waltersdorf	42	29	42	-	Index der Pendlermobilität	138,3	165,7	.	.
Neudau	20	12	20	-	<b>07 HAINERSDORF</b>				
Sebersdorf	21	17	21	-	ERWERBSTÄTIGE AM WOHNORT	313	180	.	.
Weiz	134	84	129	5	Nichtpendler	50	25	.	.
Sinabelkirchen	35	20	35	-	Gemeinde-Binnenpendler	55	26	55	-
aus anderem Bundesland	992	608	902	90	AUSPENDLER	208	129	183	25
BURGENLAND	890	537	884	6	in and. Gemeinde des Pol.Bez.	84	48	83	1
Güssing	212	121	209	3	Fürstenfeld	36	23	35	1
Burgauberg-Neudauberg	22	15	22	-	in and. Pol.Bez. des Bundesl.	107	67	97	10
Kukmirn	82	44	81	1	Graz(Stadt)	32	20	30	2
Jennersdorf	660	403	658	2	Hartberg	27	14	27	-
Deutsch Kaltenbrunn	132	77	132	-	Weiz	20	14	19	1
Eltendorf	50	28	49	1	aus anderem Bundesland	17	14	3	14
Heiligenkreuz/Lafnitztal	37	22	37	-	ins Ausland	-	-	-	-
Jennersdorf	105	79	105	-	EINPENDLER	219	89	212	7
Königsdorf	48	25	47	1	aus and. Gemeinde des Pol.Bez.	113	44	113	-
Mogersdorf	28	19	28	-	Großsteinbach	20	8	20	-
Rudersdorf	194	105	194	-	Ilz	25	12	25	-
St.Martin an der Raab	28	21	28	-	aus and. Pol.Bez. des Bundesl.	77	34	74	3
WIEN	78	50	18	60	Hartberg	39	15	38	1
ERWERBSTÄTIGE AM ARBEITSORT	5142	2834	.	.	Weiz	21	7	21	-
Index des Pendlersaldos	196,6	204,8	.	.	aus anderem Bundesland	29	11	25	4
Index der Pendlermobilität	178,6	201,7	.	.	BURGENLAND	25	8	25	-
<b>05 GROSSSTEINBACH</b>					ERWERBSTÄTIGE AM ARBEITSORT	324	140	.	.
ERWERBSTÄTIGE AM WOHNORT	650	371	.	.	Index des Pendlersaldos	103,5	77,8	.	.
Nichtpendler	102	46	.	.	Index der Pendlermobilität	136,4	121,1	.	.
Gemeinde-Binnenpendler	95	44	95	-	<b>08 ILZ</b>				
AUSPENDLER	453	281	402	51	ERWERBSTÄTIGE AM WOHNORT	1202	704	.	.
in and. Gemeinde des Pol.Bez.	130	79	129	1	Nichtpendler	104	57	.	.
Fürstenfeld	48	29	48	-	Gemeinde-Binnenpendler	228	115	228	-
Hainersdorf	20	8	20	-	AUSPENDLER	870	532	792	78
Ilz	31	20	30	1	in and. Gemeinde des Pol.Bez.	281	147	279	2
in and. Pol.Bez. des Bundesl.	282	173	268	14	Fürstenfeld	142	69	142	-
Graz(Stadt)	92	58	86	6	Großwilfersdorf	46	34	45	1
Hartberg	64	23	61	3	Hainersdorf	25	12	25	-
Weiz	98	73	97	1	in and. Pol.Bez. des Bundesl.	507	322	492	15
Gleisdorf	35	26	35	-	Graz(Stadt)	233	143	227	6
Pischelsdorf i.d.Steierm.	25	17	25	-	Feldbach	43	30	42	1
in anderes Bundesland	34	24	5	29	Feldbach	28	21	27	1
ins Ausland	7	5	-	7	Graz-Umgebung	49	36	46	3
EINPENDLER	116	74	105	11	Hartberg	55	30	54	1
aus and. Gemeinde des Pol.Bez.	38	24	37	1	Weiz	108	69	107	1
aus and. Pol.Bez. des Bundesl.	68	43	65	3	Gleisdorf	47	27	47	-
Hartberg	44	32	41	3	in anderes Bundesland	73	57	21	52
aus anderem Bundesland	10	7	3	7	WIEN	29	23	3	26
ERWERBSTÄTIGE AM ARBEITSORT	313	164	.	.					
Index des Pendlersaldos	48,2	44,2	.	.					
Index der Pendlermobilität	87,5	95,7	.	.					

**Tabelle 1: Erwerbstätige nach Wohngemeinden, Arbeitsgemeinden und Geschlecht bzw. Pendelfrequenz**

Wohngemeinde, Arbeitsgemeinde	Insgesamt	dar.: männlich	Tages- pendler	Nicht- tages- pendler	Wohngemeinde, Arbeitsgemeinde	Insgesamt	dar.: männlich	Tages- pendler	Nicht- tages- pendler
<b>605 POL.BEZ.: FÜRSTENFELD</b>									
<b>08 ILZ (Forts.)</b>					<b>10 NESTELBACH IM ILZTAL (Forts.)</b>				
ins Ausland	9	6	-	9	EINPENDLER	112	86	94	18
EINPENDLER	475	325	457	18	aus and. Gemeinde des Pol.Bez.	30	22	30	-
aus and. Gemeinde des Pol.Bez.	231	152	230	1	aus and. Pol.Bez. des Bundesl.	72	59	61	11
Fürstenfeld	29	21	29	-	Weiz	42	33	38	4
Großsteinbach	31	20	30	1	aus anderem Bundesland	10	5	3	7
Großwilfersdorf	23	14	23	-	ERWERBSTÄTIGE AM ARBEITSORT	224	152	.	.
Nestelbach im Ilztal	35	20	35	-	Index des Pendlersaldos	40,9	45,4	.	.
Ottendorf a.d.Rittschein	44	26	44	-	Index der Pendlermobilität	100,0	106,0	.	.
aus and. Pol.Bez. des Bundesl.	188	125	186	2	<b>11 OTTENDORF A.D.RITTSCHIEIN</b>				
Graz(Stadt)	20	8	19	1	ERWERBSTÄTIGE AM WOHNORT	657	408	.	.
Feldbach	45	35	45	-	Nichtpendler	55	30	.	.
Hartberg	37	31	36	1	Gemeinde-Binnenpendler	60	26	60	-
Weiz	79	49	79	-	AUSPENDLER	542	352	497	45
Sinabelkirchen	24	13	24	-	in and. Gemeinde des Pol.Bez.	164	99	163	1
aus anderem Bundesland	56	48	41	15	Fürstenfeld	74	46	74	-
BURGENLAND	35	35	33	2	Ilz	44	26	44	-
Jennersdorf	26	26	24	2	in and. Pol.Bez. des Bundesl.	344	221	329	15
ERWERBSTÄTIGE AM ARBEITSORT	807	497	.	.	Graz(Stadt)	141	87	135	6
Index des Pendlersaldos	67,1	70,6	.	.	Feldbach	43	24	41	2
Index der Pendlermobilität	111,9	121,7	.	.	Feldbach	20	11	19	1
<b>09 LOIPERSDORF/FÜRSTENFELD</b>					Graz-Umgebung	44	26	41	3
ERWERBSTÄTIGE AM WOHNORT	634	361	.	.	Weiz	85	58	85	-
Nichtpendler	63	36	.	.	Gleisdorf	24	20	24	-
Gemeinde-Binnenpendler	137	62	137	-	Markt Hartmannsdorf	25	11	25	-
AUSPENDLER	434	263	390	44	in anderem Bundesland	29	28	5	24
in and. Gemeinde des Pol.Bez.	237	117	235	2	ins Ausland	5	4	-	5
Fürstenfeld	197	89	195	2	EINPENDLER	57	36	46	11
in and. Pol.Bez. des Bundesl.	130	104	123	7	aus and. Gemeinde des Pol.Bez.	16	8	15	1
Graz(Stadt)	58	50	53	5	aus and. Pol.Bez. des Bundesl.	31	19	31	-
Feldbach	27	16	27	-	aus anderem Bundesland	10	9	-	10
in anderes Bundesland	65	40	32	33	ERWERBSTÄTIGE AM ARBEITSORT	172	92	.	.
BURGENLAND	33	17	31	2	Index des Pendlersaldos	26,2	22,5	.	.
Jennersdorf	25	11	25	-	Index der Pendlermobilität	91,2	95,1	.	.
ins Ausland	2	2	-	2	<b>12 SÖCHAU</b>				
EINPENDLER	705	220	653	52	ERWERBSTÄTIGE AM WOHNORT	640	370	.	.
aus and. Gemeinde des Pol.Bez.	223	78	221	2	Nichtpendler	85	44	.	.
Fürstenfeld	90	27	90	1	Gemeinde-Binnenpendler	69	29	69	-
Stein	46	21	45	-	AUSPENDLER	486	297	444	42
Übersbach	23	7	22	1	in and. Gemeinde des Pol.Bez.	264	136	260	4
aus and. Pol.Bez. des Bundesl.	200	68	177	23	Fürstenfeld	186	97	184	2
Feldbach	134	43	129	5	Großwilfersdorf	20	12	19	1
Hohenbrugg-Weinberg	21	9	20	1	in and. Pol.Bez. des Bundesl.	186	138	173	13
Unterlamm	48	9	48	-	Graz(Stadt)	70	55	66	4
Hartberg	20	8	15	5	Feldbach	52	34	51	1
aus anderem Bundesland	282	74	255	27	Hartberg	21	17	21	-
BURGENLAND	256	57	255	1	in anderem Bundesland	34	23	11	23
Güssing	21	6	20	1	ins Ausland	2	-	-	2
Jennersdorf	232	50	232	-	EINPENDLER	134	53	126	8
Jennersdorf	88	19	88	-	aus and. Gemeinde des Pol.Bez.	70	32	70	-
Rudersdorf	29	11	29	-	Fürstenfeld	31	14	31	-
St.Martin an der Raab	25	2	25	-	aus and. Pol.Bez. des Bundesl.	55	17	49	6
ERWERBSTÄTIGE AM ARBEITSORT	905	318	.	.	Feldbach	30	9	29	1
Index des Pendlersaldos	142,7	88,1	.	.	aus anderem Bundesland	9	4	7	2
Index der Pendlermobilität	179,7	133,8	.	.	ERWERBSTÄTIGE AM ARBEITSORT	288	126	.	.
<b>10 NESTELBACH IM ILZTAL</b>					Index des Pendlersaldos	45,0	34,1	.	.
ERWERBSTÄTIGE AM WOHNORT	548	335	.	.	Index der Pendlermobilität	96,9	94,6	.	.
Nichtpendler	69	39	.	.	<b>13 STEIN</b>				
Gemeinde-Binnenpendler	43	27	43	-	ERWERBSTÄTIGE AM WOHNORT	260	146	.	.
AUSPENDLER	436	269	408	28	Nichtpendler	32	14	.	.
in and. Gemeinde des Pol.Bez.	96	46	95	1	Gemeinde-Binnenpendler	11	3	11	-
Fürstenfeld	36	17	35	1	AUSPENDLER	217	129	198	19
Ilz	35	20	35	-	in and. Gemeinde des Pol.Bez.	147	82	146	1
in and. Pol.Bez. des Bundesl.	314	204	304	10	Fürstenfeld	92	57	92	-
Graz(Stadt)	123	76	119	4	Loipersdorf/Fürstenfeld	46	21	45	1
Feldbach	23	15	23	-	in and. Pol.Bez. des Bundesl.	47	33	38	9
Graz-Umgebung	23	14	23	-	in anderem Bundesland	22	13	14	8
Weiz	121	81	118	3	ins Ausland	1	1	-	1
Gleisdorf	47	29	46	1					
Sinabelkirchen	24	16	23	1					
in anderes Bundesland	22	17	9	13					
ins Ausland	4	2	-	4					



**Tabelle 1: Erwerbstätige nach Wohngemeinden, Arbeitsgemeinden und Geschlecht bzw. Pendelfrequenz**

Wohngemeinde, Arbeitsgemeinde	Insgesamt	dar.: männlich	Tagespendler	Nicht-tagespendler	Wohngemeinde, Arbeitsgemeinde	Insgesamt	dar.: männlich	Tagespendler	Nicht-tagespendler
<b>606 POL.BEZ.: GRAZ-UMGEBUNG</b>									
<b>04 DOBL (Forts.)</b>					<b>07 EISBACH (Forts.)</b>				
ERWERBSTÄTIGE AM ARBEITSORT	506	298	.	.	ERWERBSTÄTIGE AM ARBEITSORT	770	291	.	.
<i>Index des Pendlersaldos</i>	71,8	73,2	.	.	<i>Index des Pendlersaldos</i>	55,8	36,7	.	.
<i>Index der Pendlermobilität</i>	125,5	135,4	.	.	<i>Index der Pendlermobilität</i>	113,6	107,2	.	.
<b>05 EDELSGRUB</b>					<b>08 FELDKIRCHEN BEI GRAZ</b>				
ERWERBSTÄTIGE AM WOHNORT	293	179	.	.	ERWERBSTÄTIGE AM WOHNORT	2390	1343	.	.
Nichtpendler	25	10	.	.	Nichtpendler	138	81	.	.
Gemeinde-Binnenpendler	7	4	7	.	Gemeinde-Binnenpendler	232	107	232	.
AUSPENDLER	261	165	257	4	AUSPENDLER	2020	1155	1936	84
in and. Gemeinde des Pol.Bez.	63	40	62	1	in and. Gemeinde des Pol.Bez.	369	222	362	7
in and. Pol.Bez. des Bundesl.	193	121	193	-	Gratkorn	26	18	26	-
Graz(Stadt)	165	103	165	-	Kalsdorf bei Graz	109	63	108	1
in anderes Bundesland	5	4	2	3	Seiersberg	62	34	62	-
ins Ausland	-	-	-	-	Unterpremstätten	46	30	45	1
EINPENDLER	5	3	3	2	in and. Pol.Bez. des Bundesl.	1579	877	1566	13
aus and. Gemeinde des Pol.Bez.	2	2	2	-	Graz(Stadt)	1459	785	1451	8
aus and. Pol.Bez. des Bundesl.	1	-	1	-	Deutschlandsbg	28	22	28	-
aus anderem Bundesland	2	1	-	2	Leibnitz	35	25	35	-
ERWERBSTÄTIGE AM ARBEITSORT	37	17	.	.	Weiz	20	16	19	1
<i>Index des Pendlersaldos</i>	12,6	9,5	.	.	in anderes Bundesland	59	46	8	51
<i>Index der Pendlermobilität</i>	90,8	93,9	.	.	WIEN	26	18	5	21
<b>06 EGGERSDORF BEI GRAZ</b>					ins Ausland	13	10	-	13
ERWERBSTÄTIGE AM WOHNORT	870	481	.	.	EINPENDLER	2019	1382	1829	190
Nichtpendler	86	48	.	.	aus and. Gemeinde des Pol.Bez.	473	296	466	7
Gemeinde-Binnenpendler	124	47	124	.	Kalsdorf bei Graz	74	39	74	-
AUSPENDLER	660	386	622	38	Lieboch	21	13	21	-
in and. Gemeinde des Pol.Bez.	88	47	86	2	Pirka	21	13	21	-
Kainbach bei Graz	25	8	24	1	Seiersberg	48	27	47	1
in and. Pol.Bez. des Bundesl.	536	311	533	3	aus and. Pol.Bez. des Bundesl.	1406	971	1330	76
Graz(Stadt)	444	253	444	-	Graz(Stadt)	650	408	637	13
Weiz	69	40	69	-	Deutschlandsbg	114	90	111	3
Gleisdorf	32	17	32	-	St.Stefan ob Stainz	22	21	22	-
in anderes Bundesland	28	23	3	25	Feldbach	71	56	68	3
ins Ausland	8	5	-	8	Fürstenfeld	22	18	21	1
EINPENDLER	395	247	379	16	Hartberg	33	31	22	11
aus and. Gemeinde des Pol.Bez.	185	110	183	2	Leibnitz	240	162	228	12
Brodingberg	30	17	30	-	Leoben	20	13	17	3
Purgstall bei Eggersdorf	60	34	60	-	Rackersburg	21	17	20	1
aus and. Pol.Bez. des Bundesl.	200	131	193	7	Voitsberg	97	66	94	3
Graz(Stadt)	50	24	50	-	Weiz	87	69	77	10
Weiz	108	74	108	-	aus anderem Bundesland	140	115	33	107
aus anderem Bundesland	10	6	3	7	BURGENLAND	21	19	10	11
ERWERBSTÄTIGE AM ARBEITSORT	605	342	.	.	KÄRNTEN	34	30	11	23
<i>Index des Pendlersaldos</i>	69,5	71,1	.	.	Wolfsberg	21	19	10	11
<i>Index der Pendlermobilität</i>	121,3	131,6	.	.	WIEN	38	31	12	26
<b>07 EISBACH</b>					ERWERBSTÄTIGE AM ARBEITSORT	2389	1570	.	.
ERWERBSTÄTIGE AM WOHNORT	1381	792	.	.	<i>Index des Pendlersaldos</i>	100,0	116,9	.	.
Nichtpendler	113	52	.	.	<i>Index der Pendlermobilität</i>	169,0	188,9	.	.
Gemeinde-Binnenpendler	178	65	178	.	<b>09 FERNITZ</b>				
AUSPENDLER	1090	675	1022	68	ERWERBSTÄTIGE AM WOHNORT	1370	779	.	.
in and. Gemeinde des Pol.Bez.	521	351	515	6	Nichtpendler	89	53	.	.
Gratkorn	226	182	225	1	Gemeinde-Binnenpendler	123	61	123	-
Gratwein	149	88	148	1	AUSPENDLER	1158	665	1104	54
Judendorf-Straßengel	42	16	42	-	in and. Gemeinde des Pol.Bez.	289	175	286	3
in and. Pol.Bez. des Bundesl.	513	282	502	11	Gössendorf	32	15	32	-
Graz(Stadt)	470	249	461	9	Hausmannstätten	41	21	41	-
in anderes Bundesland	47	35	5	42	Kalsdorf bei Graz	96	65	96	-
WIEN	24	17	4	20	Raaba	23	17	23	-
ins Ausland	9	7	-	9	in and. Pol.Bez. des Bundesl.	830	461	816	14
EINPENDLER	479	174	454	25	Graz(Stadt)	748	409	738	10
aus and. Gemeinde des Pol.Bez.	289	97	281	8	Leibnitz	33	18	32	1
Deutschfeistritz	22	9	22	-	in anderes Bundesland	31	22	2	29
Gratkorn	53	12	53	-	ins Ausland	8	7	-	8
Gratwein	60	11	56	4	EINPENDLER	290	158	254	36
Judendorf-Straßengel	39	11	39	-	aus and. Gemeinde des Pol.Bez.	125	57	115	10
aus and. Pol.Bez. des Bundesl.	180	70	171	9	Mellach	20	7	20	-
Graz(Stadt)	99	39	99	-	aus and. Pol.Bez. des Bundesl.	146	89	139	7
Voitsberg	33	7	33	-	Graz(Stadt)	76	46	74	2
aus anderem Bundesland	10	7	2	8	Feldbach	26	14	24	2
					Leibnitz	33	23	32	1
					aus anderem Bundesland	19	12	-	19
					ERWERBSTÄTIGE AM ARBEITSORT	502	272	.	.
					<i>Index des Pendlersaldos</i>	36,6	34,9	.	.
					<i>Index der Pendlermobilität</i>	105,7	105,6	.	.

**Tabelle 1: Erwerbstätige nach Wohngemeinden, Arbeitsgemeinden und Geschlecht bzw. Pendelfrequenz**

Wohngemeinde, Arbeitsgemeinde	Insgesamt	dar.: männlich	Tages- pendler	Nicht- tages- pendler	Wohngemeinde, Arbeitsgemeinde	Insgesamt	dar.: männlich	Tages- pendler	Nicht- tages- pendler
<b>606 POL.BEZ.: GRAZ-UMGEBUNG</b>									
<b>10 FROHNLEITEN</b>					<b>11 GÖSSENDORF (Forts.)</b>				
ERWERBSTÄTIGE AM WOHNORT	2886	1705	.	.	ERWERBSTÄTIGE AM ARBEITSORT	1080	749	.	.
Nichtpendler	230	128	.	.	<i>Index des Pendlersaldos</i>	71,1	87,7	.	.
Gemeinde-Binnenpendler	1362	760	1362	-	<i>Index der Pendlermobilität</i>	140,8	160,3	.	.
AUSPENDLER	1294	817	1140	154	<b>12 GRAMBACH</b>				
in and. Gemeinde des Pol.Bez.	419	307	407	12	ERWERBSTÄTIGE AM WOHNORT	614	339	.	.
Deutschefeistritz	26	17	26	-	Nichtpendler	39	23	.	.
Gratkorn	98	86	95	3	Gemeinde-Binnenpendler	32	15	32	-
Peggau	81	61	79	2	AUSPENDLER	543	301	520	23
Röthelstein	22	20	22	-	in and. Gemeinde des Pol.Bez.	109	69	107	2
Übelbach	87	54	87	-	Raaba	26	15	25	1
in and. Pol.Bez. des Bundesl.	755	429	721	34	in and. Pol.Bez. des Bundesl.	416	218	411	5
Graz(Stadt)	561	296	539	22	Graz(Stadt)	380	197	377	3
Bruck/Mur	117	75	115	2	in anderes Bundesland	13	12	2	11
Bruck an der Mur	59	35	58	1	ins Ausland	5	2	-	5
Kapfenberg	36	25	35	1	EINPENDLER	636	467	557	79
Leoben	24	18	24	-	aus and. Gemeinde des Pol.Bez.	167	109	164	3
Weiz	22	15	21	1	aus and. Pol.Bez. des Bundesl.	420	320	389	31
in anderes Bundesland	96	69	12	84	Graz(Stadt)	203	149	197	6
WIEN	50	36	12	38	Feldbach	49	38	46	3
ins Ausland	24	12	-	24	Leibnitz	33	25	33	-
EINPENDLER	1423	998	1319	104	Voitsberg	29	21	27	2
aus and. Gemeinde des Pol.Bez.	733	507	717	16	Weiz	34	26	32	2
Deutschefeistritz	101	66	101	-	aus anderem Bundesland	49	38	4	45
Gratkorn	32	22	32	-	ERWERBSTÄTIGE AM ARBEITSORT	707	505	.	.
Gratwein	20	11	19	1	<i>Index des Pendlersaldos</i>	115,1	149,0	.	.
Peggau	78	59	78	-	<i>Index der Pendlermobilität</i>	192,0	226,5	.	.
Röthelstein	38	23	38	-	<b>13 GRATKORN</b>				
Schrems bei Frohnleiten	96	56	96	-	ERWERBSTÄTIGE AM WOHNORT	2948	1683	.	.
Semriach	107	79	103	4	Nichtpendler	157	83	.	.
Tulwitz	30	25	28	2	Gemeinde-Binnenpendler	908	593	908	-
Tyrnau	34	26	32	2	AUSPENDLER	1883	1007	1780	103
Übelbach	75	57	75	-	in and. Gemeinde des Pol.Bez.	438	247	434	4
aus and. Pol.Bez. des Bundesl.	633	445	590	43	Eisbach	53	12	53	-
Graz(Stadt)	156	89	154	2	Frohnleiten	32	22	32	-
Bruck/Mur	186	120	179	7	Gratwein	141	93	139	2
Breitenau am Hochlantsch	25	14	23	2	Judendorf-Straßengel	25	9	25	-
Bruck an der Mur	31	20	31	-	Peggau	33	21	32	1
Kapfenberg	40	25	38	2	in and. Pol.Bez. des Bundesl.	1363	693	1339	24
Pernegg an der Mur	58	37	57	1	Graz(Stadt)	1243	615	1225	18
Leoben	32	26	29	3	Bruck/Mur	20	8	20	-
Weiz	172	140	170	2	Leoben	25	20	23	2
Fladnitz an der Teichalm	38	29	38	-	in anderes Bundesland	64	52	7	57
Hohenau an der Raab	21	19	21	-	WIEN	25	18	5	20
Neudorf bei Passail	22	18	22	-	ins Ausland	18	15	-	18
Passail	48	37	48	-	EINPENDLER	3022	2530	2875	147
aus anderem Bundesland	57	46	12	45	aus and. Gemeinde des Pol.Bez.	1728	1413	1712	16
WIEN	33	26	11	22	Deutschefeistritz	109	82	109	-
ERWERBSTÄTIGE AM ARBEITSORT	3015	1886	.	.	Eisbach	226	182	225	1
<i>Index des Pendlersaldos</i>	104,5	110,6	.	.	Feldkirchen bei Graz	26	18	26	-
<i>Index der Pendlermobilität</i>	94,1	106,5	.	.	Frohnleiten	98	86	95	3
<b>11 GÖSSENDORF</b>					Gratwein	246	201	246	-
ERWERBSTÄTIGE AM WOHNORT	1519	854	.	.	Großstübing	21	16	21	-
Nichtpendler	113	65	.	.	Hitzendorf	24	22	24	-
Gemeinde-Binnenpendler	117	52	117	-	Judendorf-Straßengel	213	166	213	-
AUSPENDLER	1289	737	1230	59	Peggau	70	55	70	-
in and. Gemeinde des Pol.Bez.	191	110	190	1	Rohrbach-Steinberg	24	22	24	-
Hausmannstätten	26	13	26	-	Seiersberg	21	19	21	-
Kalsdorf bei Graz	31	17	31	-	Semriach	136	112	136	-
in and. Pol.Bez. des Bundesl.	1049	591	1033	16	St.Bartholomä	55	51	55	-
Graz(Stadt)	968	533	960	8	St.Oswald b.Plankenwarth	95	83	94	1
in anderes Bundesland	45	34	7	38	Stattegg	26	20	26	-
WIEN	24	18	5	19	Stiwoll	50	44	50	-
ins Ausland	4	2	-	4	Thal	20	18	19	1
EINPENDLER	850	632	784	66	Übelbach	48	34	48	-
aus and. Gemeinde des Pol.Bez.	236	158	231	5	aus and. Pol.Bez. des Bundesl.	1243	1075	1156	87
Fernitz	32	15	32	-	Graz(Stadt)	576	446	564	12
Kalsdorf bei Graz	21	17	21	-	Bruck/Mur	53	48	49	4
Vasoldsberg	25	13	25	-	Deutschlandsbg	69	66	60	9
aus and. Pol.Bez. des Bundesl.	565	431	539	26	Feldbach	44	42	39	5
Graz(Stadt)	278	212	274	4	Fürstenfeld	29	27	23	6
Feldbach	62	41	61	1	Hartberg	28	26	24	4
Leibnitz	86	59	82	4	Leibnitz	92	86	86	6
Weiz	42	34	40	2	Voitsberg	161	151	154	7
aus anderem Bundesland	49	43	14	35	Köflach	25	24	23	2
WIEN	20	15	6	14					

**Tabelle 1: Erwerbstätige nach Wohngemeinden, Arbeitsgemeinden und Geschlecht bzw. Pendelfrequenz**

Wohngemeinde, Arbeitsgemeinde	Insge- samt	dar.: männ- lich	Tages- pendler	Nicht- tages- pendler	Wohngemeinde, Arbeitsgemeinde	Insge- samt	dar.: männ- lich	Tages- pendler	Nicht- tages- pendler
<b>13 GRATKORN (Forts.)</b>					<b>16 GSCHNAIDT (Forts.)</b>				
Stallhofen	34	31	33	1	EINPENDLER	7	4	2	5
Voitsberg	36	33	35	1	aus and. Gemeinde des Pol.Bez.	1	-	1	-
Weiz	129	124	115	14	aus and. Pol.Bez. des Bundesl.	3	1	1	2
Sinabelkirchen	20	20	18	2	aus anderem Bundesland	3	3	-	3
aus anderem Bundesland	51	42	7	44	ERWERBSTÄTIGE AM ARBEITSORT	60	31	.	.
KÄRNTEN	21	17	4	17	<i>Index des Pendlersaldos</i>	34,1	29,2	.	.
ERWERBSTÄTIGE AM ARBEITSORT	4087	3206	.	.	<i>Index der Pendlermobilität</i>	73,9	78,3	.	.
<i>Index des Pendlersaldos</i>	138,6	190,5	.	.	<b>17 HART BEI GRAZ</b>				
<i>Index der Pendlermobilität</i>	166,4	210,2	.	.	ERWERBSTÄTIGE AM WOHNORT	1976	1111	.	.
<b>14 GRATWEIN</b>					Nichtpendler	138	77	.	.
ERWERBSTÄTIGE AM WOHNORT	1679	923	.	.	Gemeinde-Binnenpendler	128	69	128	-
Nichtpendler	65	30	.	.	AUSPENDLER	1710	965	1593	117
Gemeinde-Binnenpendler	229	98	229	-	in and. Gemeinde des Pol.Bez.	186	104	183	3
AUSPENDLER	1385	795	1299	86	Raaba	51	29	51	-
in and. Gemeinde des Pol.Bez.	501	332	493	8	in and. Pol.Bez. des Bundesl.	1426	789	1405	21
Eisbach	60	11	56	4	Graz(Stadt)	1281	695	1269	12
Frohnleiten	20	11	19	1	Leibnitz	20	12	19	1
Gratkorn	246	201	246	-	Weiz	38	24	38	-
Judendorf-Straßengel	42	16	42	-	in anderes Bundesland	63	47	5	58
in and. Pol.Bez. des Bundesl.	820	417	804	16	WIEN	24	18	3	21
Graz(Stadt)	740	368	729	11	ins Ausland	35	25	-	35
in anderes Bundesland	56	41	2	54	EINPENDLER	1134	906	1045	89
WIEN	22	16	2	20	aus and. Gemeinde des Pol.Bez.	222	162	220	2
ins Ausland	8	5	-	8	Laßnitzhöhe	23	12	23	-
EINPENDLER	960	626	917	43	Vasoldsberg	30	24	30	-
aus and. Gemeinde des Pol.Bez.	672	419	666	6	aus and. Pol.Bez. des Bundesl.	840	682	800	40
Deutschfeistritz	36	18	36	-	Graz(Stadt)	385	295	380	5
Eisbach	149	88	148	1	Deutschlandsbg	39	33	36	3
Gratkorn	141	93	139	2	Feldbach	96	80	92	4
Judendorf-Straßengel	125	73	125	-	Fürstenfeld	24	22	21	3
St.Bartholomä	31	19	31	-	Hartberg	22	18	21	1
St.Oswald b.Plankenwarth	23	15	23	-	Leibnitz	56	48	55	1
Stiwoll	26	24	25	1	Voitsberg	48	36	47	1
aus and. Pol.Bez. des Bundesl.	266	191	250	16	Weiz	111	95	109	2
Graz(Stadt)	160	104	155	5	aus anderem Bundesland	72	62	25	47
Voitsberg	44	33	42	2	KÄRNTEN	20	19	10	10
aus anderem Bundesland	22	16	1	21	ERWERBSTÄTIGE AM ARBEITSORT	1400	1052	.	.
ERWERBSTÄTIGE AM ARBEITSORT	1254	754	.	.	<i>Index des Pendlersaldos</i>	70,9	94,7	.	.
<i>Index des Pendlersaldos</i>	74,7	81,7	.	.	<i>Index der Pendlermobilität</i>	143,9	168,4	.	.
<i>Index der Pendlermobilität</i>	139,7	154,0	.	.	<b>18 HASELSDORF-TOBELBAD</b>				
<b>15 GROSSSTÜBING</b>					ERWERBSTÄTIGE AM WOHNORT	585	332	.	.
ERWERBSTÄTIGE AM WOHNORT	190	110	.	.	Nichtpendler	33	22	.	.
Nichtpendler	31	12	.	.	Gemeinde-Binnenpendler	71	24	71	-
Gemeinde-Binnenpendler	9	5	9	-	AUSPENDLER	481	286	449	32
AUSPENDLER	150	93	145	5	in and. Gemeinde des Pol.Bez.	97	52	94	3
in and. Gemeinde des Pol.Bez.	90	61	89	1	Untermumstatten	23	13	22	1
Gratkorn	21	16	21	-	in and. Pol.Bez. des Bundesl.	364	218	354	10
in and. Pol.Bez. des Bundesl.	59	32	56	3	Graz(Stadt)	311	182	309	2
Graz(Stadt)	52	26	51	1	in anderes Bundesland	17	14	1	16
in anderes Bundesland	1	-	1	1	ins Ausland	3	2	-	3
ins Ausland	-	-	-	-	EINPENDLER	324	91	307	17
EINPENDLER	9	7	6	3	aus and. Gemeinde des Pol.Bez.	137	33	137	-
aus and. Gemeinde des Pol.Bez.	4	3	4	-	Lieboch	44	9	44	-
aus and. Pol.Bez. des Bundesl.	3	2	2	1	aus and. Pol.Bez. des Bundesl.	178	54	170	8
aus anderem Bundesland	2	2	-	2	Graz(Stadt)	73	28	72	1
ERWERBSTÄTIGE AM ARBEITSORT	49	24	.	.	Deutschlandsbg	33	8	31	2
<i>Index des Pendlersaldos</i>	25,8	21,8	.	.	Voitsberg	43	9	43	-
<i>Index der Pendlermobilität</i>	83,7	90,9	.	.	aus anderem Bundesland	9	4	-	9
<b>16 GSCHNAIDT</b>					ERWERBSTÄTIGE AM ARBEITSORT	428	137	.	.
ERWERBSTÄTIGE AM WOHNORT	176	106	.	.	<i>Index des Pendlersaldos</i>	73,2	41,3	.	.
Nichtpendler	48	25	.	.	<i>Index der Pendlermobilität</i>	137,6	113,6	.	.
Gemeinde-Binnenpendler	5	2	5	-	<b>19 HAUSMANNSTÄTTEN</b>				
AUSPENDLER	123	79	110	13	ERWERBSTÄTIGE AM WOHNORT	1157	670	.	.
in and. Gemeinde des Pol.Bez.	66	47	64	2	Nichtpendler	97	55	.	.
in and. Pol.Bez. des Bundesl.	50	27	46	4	Gemeinde-Binnenpendler	106	44	106	-
Graz(Stadt)	39	20	35	4	AUSPENDLER	954	571	901	53
in anderes Bundesland	6	4	-	6	in and. Gemeinde des Pol.Bez.	169	112	167	2
ins Ausland	1	1	-	1	Kalsdorf bei Graz	22	17	22	-



**Tabelle 1: Erwerbstätige nach Wohngemeinden, Arbeitsgemeinden und Geschlecht bzw. Pendelfrequenz**

Wohngemeinde, Arbeitsgemeinde	Insge- samt	dar.: männ- lich	Tages- pendler	Nicht- tages- pendler	Wohngemeinde, Arbeitsgemeinde	Insge- samt	dar.: männ- lich	Tages- pendler	Nicht- tages- pendler
<b>606 POL.BEZ.: GRAZ-UMGEBUNG</b>									
<b>19 HAUSMANNSTÄTTEN (Forts.)</b>					<b>22 JUDENDORF-STRASSENGEL</b>				
in and. Pol.Bez. des Bundesl.	746	431	733	13	ERWERBSTÄTIGE AM WOHNORT	2248	1276	.	.
Graz(Stadt)	686	386	675	11	Nichtpendler	85	48	.	.
in anderes Bundesland	28	20	1	27	Gemeinde-Binnenpendler	154	62	154	-
ins Ausland	11	8	-	11	AUSPENDLER	2009	1166	1899	110
EINPENDLER	609	324	583	26	in and. Gemeinde des Pol.Bez.	520	328	515	5
aus and. Gemeinde des Pol.Bez.	268	136	264	4	Eisbach	39	11	39	-
Fernitz	41	21	41	-	Gratkorn	213	166	213	-
Gössendorf	26	13	26	-	Gratwein	125	73	125	-
Kalsdorf bei Graz	20	8	20	-	Unterpremstätten	20	13	20	-
Vasoldsberg	67	34	67	-	in and. Pol.Bez. des Bundesl.	1387	769	1364	23
aus and. Pol.Bez. des Bundesl.	324	173	316	8	Graz(Stadt)	1276	699	1268	8
Graz(Stadt)	101	50	99	2	in anderes Bundesland	83	60	20	63
Feldbach	80	49	78	2	NIEDERÖSTERREICH	23	15	3	20
Leibnitz	104	49	101	3	WIEN	37	26	11	26
Empersdorf	20	10	20	-	ins Ausland	19	9	-	19
aus anderem Bundesland	17	15	3	14	EINPENDLER	343	155	321	22
ERWERBSTÄTIGE AM ARBEITSORT	812	423	.	.	aus and. Gemeinde des Pol.Bez.	201	76	197	4
Index des Pendlersaldos	70,2	63,1	.	.	Eisbach	42	16	42	-
Index der Pendlermobilität	135,1	133,6	.	.	Gratkorn	25	9	25	-
					Gratwein	42	16	42	-
<b>20 HITZENDORF</b>					aus and. Pol.Bez. des Bundesl.	136	76	124	12
ERWERBSTÄTIGE AM WOHNORT	1574	934	.	.	Graz(Stadt)	90	50	90	-
Nichtpendler	157	78	.	.	aus anderem Bundesland	6	3	-	6
Gemeinde-Binnenpendler	151	56	151	-	ERWERBSTÄTIGE AM ARBEITSORT	582	265	.	.
AUSPENDLER	1266	800	1210	56	Index des Pendlersaldos	25,9	20,8	.	.
in and. Gemeinde des Pol.Bez.	204	132	202	2	Index der Pendlermobilität	104,6	103,5	.	.
Gratkorn	24	22	24	-	<b>23 KAINBACH BEI GRAZ</b>				
Kalsdorf bei Graz	25	15	25	-	ERWERBSTÄTIGE AM WOHNORT	939	514	.	.
Lieboch	26	18	26	-	Nichtpendler	72	42	.	.
St.Bartholomä	26	11	26	-	Gemeinde-Binnenpendler	94	40	94	-
in and. Pol.Bez. des Bundesl.	1015	634	1002	13	AUSPENDLER	773	432	718	55
Graz(Stadt)	850	516	843	7	in and. Gemeinde des Pol.Bez.	96	61	87	9
Deutschlandsbg	25	19	25	-	in and. Pol.Bez. des Bundesl.	643	347	629	14
Voitsberg	105	78	105	-	Graz(Stadt)	584	310	574	10
Köflach	25	20	25	-	Weiz	25	18	25	-
Söding	29	19	29	-	in anderes Bundesland	20	17	2	18
Voitsberg	29	21	29	-	ins Ausland	14	7	-	14
in anderes Bundesland	37	29	6	31	EINPENDLER	611	296	582	29
ins Ausland	10	5	-	10	aus and. Gemeinde des Pol.Bez.	156	91	155	1
EINPENDLER	204	88	193	11	Eggersdorf bei Graz	25	8	24	1
aus and. Gemeinde des Pol.Bez.	96	41	93	3	aus and. Pol.Bez. des Bundesl.	439	196	424	15
Rohrbach-Steinberg	30	11	30	-	Graz(Stadt)	146	66	143	3
aus and. Pol.Bez. des Bundesl.	103	45	98	5	Feldbach	58	31	56	2
Graz(Stadt)	39	17	39	-	Fürstenfeld	42	12	42	-
Voitsberg	50	19	49	1	Leibnitz	27	14	27	-
aus anderem Bundesland	5	2	2	3	Weiz	120	53	117	3
ERWERBSTÄTIGE AM ARBEITSORT	512	222	.	.	Sinabelkirchen	22	9	22	-
Index des Pendlersaldos	32,5	23,8	.	.	aus anderem Bundesland	16	9	3	13
Index der Pendlermobilität	93,4	95,1	.	.	ERWERBSTÄTIGE AM ARBEITSORT	777	378	.	.
					Index des Pendlersaldos	82,7	73,5	.	.
<b>21 HÖF-PRÄBACH</b>					Index der Pendlermobilität	147,4	141,6	.	.
ERWERBSTÄTIGE AM WOHNORT	638	374	.	.	<b>24 KALSDORF BEI GRAZ</b>				
Nichtpendler	85	44	.	.	ERWERBSTÄTIGE AM WOHNORT	2368	1341	.	.
Gemeinde-Binnenpendler	17	6	17	-	Nichtpendler	146	81	.	.
AUSPENDLER	536	324	511	25	Gemeinde-Binnenpendler	541	285	541	-
in and. Gemeinde des Pol.Bez.	100	65	100	-	AUSPENDLER	1681	975	1594	87
Laßnitzhöhe	20	7	20	-	in and. Gemeinde des Pol.Bez.	382	235	380	2
in and. Pol.Bez. des Bundesl.	421	249	410	11	Feldkirchen bei Graz	74	39	74	-
Graz(Stadt)	348	197	346	2	Gössendorf	21	17	21	-
Weiz	53	37	52	1	Hausmannstätten	20	8	20	-
Gleisdorf	22	16	21	1	Raaba	28	18	28	-
in anderes Bundesland	15	10	1	14	Seiersberg	37	19	37	-
ins Ausland	-	-	-	-	Unterpremstätten	51	31	51	-
EINPENDLER	47	37	38	9	in and. Pol.Bez. des Bundesl.	1225	682	1205	20
aus and. Gemeinde des Pol.Bez.	15	11	14	1	Graz(Stadt)	1069	569	1056	13
aus and. Pol.Bez. des Bundesl.	25	20	23	2	Deutschlandsbg	38	28	38	-
aus anderem Bundesland	7	6	1	6	Leibnitz	69	45	68	1
ERWERBSTÄTIGE AM ARBEITSORT	149	87	.	.	in anderes Bundesland	61	48	9	52
Index des Pendlersaldos	23,4	23,3	.	.	NIEDERÖSTERREICH	23	19	-	23
Index der Pendlermobilität	91,4	96,5	.	.	ins Ausland	13	10	-	13

**Tabelle 1: Erwerbstätige nach Wohngemeinden, Arbeitsgemeinden und Geschlecht bzw. Pendelfrequenz**

Wohngemeinde, Arbeitsgemeinde	Insgesamt	dar.: männlich	Tagespendler	Nicht-tagespendler	Wohngemeinde, Arbeitsgemeinde	Insgesamt	dar.: männlich	Tagespendler	Nicht-tagespendler
<b>24 KALSDORF BEI GRAZ (Forts.)</b>					<b>26 KUMBERG (Forts.)</b>				
EINPENDLER	2990	1779	2881	109	EINPENDLER	147	64	137	10
aus and. Gemeinde des Pol.Bez.	913	528	903	10	aus and. Gemeinde des Pol.Bez.	51	20	50	1
Feldkirchen bei Graz	109	63	108	1	aus and. Pol.Bez. des Bundesl.	88	38	87	1
Fernitz	96	65	96	-	Graz(Stadt)	25	9	24	1
Gössendorf	31	17	31	-	Weiz	56	24	56	-
Hausmannstätten	22	17	22	-	aus anderem Bundesland	8	6	-	8
Hitzendorf	25	15	25	-					
Lieboch	28	19	28	-	ERWERBSTÄTIGE AM ARBEITSORT	456	218	.	.
Mellach	36	16	36	-	Index des Pendlersaldos	31,1	25,3	.	.
Pirka	27	18	27	-	Index der Pendlermobilität	89,0	89,5	.	.
Seiersberg	42	22	42	-					
Unterpremstätten	41	23	41	-	<b>27 LANGEGG BEI GRAZ</b>				
Vasoldsberg	40	21	38	2	ERWERBSTÄTIGE AM WOHNORT	370	216	.	.
Werndorf	74	34	74	-	Nichtpendler	47	19	.	.
Wundschuh	38	21	38	-	Gemeinde-Binnenpendler	7	3	7	-
Zettling	35	20	34	1					
Zwaring-Pöls	20	8	20	-	AUSPENDLER	316	194	295	21
aus and. Pol.Bez. des Bundesl.	1986	1171	1934	52	in and. Gemeinde des Pol.Bez.	72	42	71	1
Graz(Stadt)	668	426	659	9	in and. Pol.Bez. des Bundesl.	229	144	223	6
Deutschlandsbg	129	85	125	4	Graz(Stadt)	184	114	181	3
Feldbach	123	75	116	7	Weiz	22	11	22	-
Hartberg	23	20	17	6	in anderes Bundesland	12	6	1	11
Leibnitz	706	327	704	2	ins Ausland	3	2	-	3
Gralla	20	9	20	-					
Heiligenkreuz am Waasen	36	20	36	-	EINPENDLER	7	6	6	1
Kaindorf an der Sulm	27	11	27	-	aus and. Gemeinde des Pol.Bez.	1	1	1	-
Lebring-St.Margarethen	26	16	26	-	aus and. Pol.Bez. des Bundesl.	6	5	5	1
Leibnitz	51	23	51	-	aus anderem Bundesland	-	-	-	-
Ragnitz	31	13	31	-	ERWERBSTÄTIGE AM ARBEITSORT	61	28	.	.
Stocking	34	18	34	-	Index des Pendlersaldos	16,5	13,0	.	.
Tillmitsch	46	13	46	-	Index der Pendlermobilität	87,3	92,6	.	.
Wagna	49	22	49	-					
Weitendorf	40	16	40	-	<b>28 LASSNITZHÖHE</b>				
Wildon	57	23	57	-	ERWERBSTÄTIGE AM WOHNORT	1100	621	.	.
Radkersburg	77	51	74	3	Nichtpendler	116	61	.	.
Voitsberg	121	79	118	3	Gemeinde-Binnenpendler	103	37	103	-
Weiz	72	57	71	1					
aus anderem Bundesland	91	80	44	47	AUSPENDLER	881	523	831	50
BURGENLAND	34	33	32	2	in and. Gemeinde des Pol.Bez.	127	70	127	-
Jennersdorf	28	28	27	1	Hart bei Graz	23	12	23	-
					Raaba	26	15	26	-
ERWERBSTÄTIGE AM ARBEITSORT	3677	2145	.	.	in and. Pol.Bez. des Bundesl.	706	416	697	9
Index des Pendlersaldos	155,3	160,0	.	.	Graz(Stadt)	641	372	636	5
Index der Pendlermobilität	197,3	205,4	.	.	Weiz	24	21	23	1
					in anderes Bundesland	30	23	7	23
					ins Ausland	18	14	-	18
<b>25 KRUMEGG</b>									
ERWERBSTÄTIGE AM WOHNORT	669	412	.	.	EINPENDLER	444	169	415	29
Nichtpendler	87	42	.	.	aus and. Gemeinde des Pol.Bez.	157	60	155	2
Gemeinde-Binnenpendler	16	8	16	-	Höf-Präbach	20	7	20	-
					aus and. Pol.Bez. des Bundesl.	267	97	257	10
AUSPENDLER	566	362	535	31	Graz(Stadt)	103	45	101	2
in and. Gemeinde des Pol.Bez.	114	78	114	-	Weiz	34	12	34	-
in and. Pol.Bez. des Bundesl.	429	266	420	9	aus anderem Bundesland	81	22	80	1
Graz(Stadt)	351	212	347	4					
Weiz	37	26	36	1	ERWERBSTÄTIGE AM ARBEITSORT	663	267	.	.
in anderes Bundesland	20	15	1	19	Index des Pendlersaldos	60,3	43,0	.	.
ins Ausland	3	3	-	3	Index der Pendlermobilität	120,5	111,4	.	.
EINPENDLER	29	12	22	7	<b>29 LIEBOCH</b>				
aus and. Gemeinde des Pol.Bez.	10	4	10	-	ERWERBSTÄTIGE AM WOHNORT	1907	1057	.	.
aus and. Pol.Bez. des Bundesl.	15	4	12	3	Nichtpendler	118	64	.	.
aus anderem Bundesland	4	4	-	4	Gemeinde-Binnenpendler	268	126	268	-
ERWERBSTÄTIGE AM ARBEITSORT	132	62	.	.	AUSPENDLER	1521	867	1430	91
Index des Pendlersaldos	19,7	15,0	.	.	in and. Gemeinde des Pol.Bez.	312	173	309	3
Index der Pendlermobilität	88,9	90,8	.	.	Feldkirchen bei Graz	21	13	21	-
					Haselsdorf-Tobelbad	44	9	44	-
					Kalsdorf bei Graz	28	19	28	-
					Seiersberg	29	17	28	1
					Unterpemstätten	74	46	74	-
<b>26 KUMBERG</b>					in and. Pol.Bez. des Bundesl.	1143	640	1114	29
ERWERBSTÄTIGE AM WOHNORT	1468	860	.	.	Graz(Stadt)	946	513	932	14
Nichtpendler	190	96	.	.	Deutschlandsbg	71	45	68	3
Gemeinde-Binnenpendler	119	58	119	-	Lannach	52	33	51	1
					Voitsberg	63	38	62	1
AUSPENDLER	1159	706	1096	63	in anderes Bundesland	55	48	7	48
in and. Gemeinde des Pol.Bez.	158	103	153	5					
St.Radegund bei Graz	20	6	18	2					
in and. Pol.Bez. des Bundesl.	964	572	941	23					
Graz(Stadt)	803	469	787	16					
Weiz	124	77	122	2					
Weiz	77	48	77	-					
in anderes Bundesland	29	24	2	27					
ins Ausland	8	7	-	8					

606 POL.BEZ.: GRAZ-UMGEBUNG

**Tabelle 1: Erwerbstätige nach Wohngemeinden, Arbeitsgemeinden und Geschlecht bzw. Pendelfrequenz**

Wohngemeinde, Arbeitsgemeinde	Insgesamt	dar.: männlich	Tagespendler	Nicht-tagespendler	Wohngemeinde, Arbeitsgemeinde	Insgesamt	dar.: männlich	Tagespendler	Nicht-tagespendler
<b>29 LIEBOCH (Forts.)</b>					<b>32 PEGGAU (Forts.)</b>				
WIEN	24	19	5	19	Gemeinde-Binnenpendler	196	108	196	-
ins Ausland	11	6	-	11	AUSPENDLER	748	443	698	50
EINPENDLER	1150	709	1101	49	in and. Gemeinde des Pol.Bez.	329	222	327	2
aus and. Gemeinde des Pol.Bez.	245	152	244	1	Deutschfeistritz	50	27	50	-
Hitzendorf	26	18	26	-	Frohnleiten	78	59	78	-
Unterpremstätten	24	8	24	-	Gratkorn	70	55	70	-
aus and. Pol.Bez. des Bundesl.	877	537	849	28	Übelbach	47	25	47	-
Graz(Stadt)	189	123	183	6	in and. Pol.Bez. des Bundesl.	377	196	370	7
Deutschlandsbg	239	139	235	4	Graz(Stadt)	323	156	322	1
Lannach	56	30	55	1	in anderes Bundesland	28	17	1	27
Leibnitz	57	41	55	2	ins Ausland	14	8	-	14
Voitsberg	311	173	307	4	EINPENDLER	721	552	674	47
Bämbach	21	16	21	-	aus and. Gemeinde des Pol.Bez.	468	342	459	9
Köflach	30	14	29	1	Deutschfeistritz	126	80	125	1
Krottendorf-Gaisfeld	26	10	26	-	Frohnleiten	81	61	79	2
Ligist	25	15	25	-	Gratkorn	33	21	32	1
Mooskirchen	27	10	26	1	Semriach	33	30	33	-
Söding	27	14	27	-	Übelbach	52	45	52	-
Stallhofen	35	23	35	-	aus and. Pol.Bez. des Bundesl.	226	189	211	15
Voitsberg	39	21	39	-	Graz(Stadt)	97	75	95	2
Weiz	21	16	21	-	Weiz	49	44	46	3
aus anderem Bundesland	28	20	8	20	aus anderem Bundesland	27	21	4	23
ERWERBSTÄTIGE AM ARBEITSORT	1536	899	.	.	ERWERBSTÄTIGE AM ARBEITSORT	960	678	.	.
Index des Pendlersaldos	80,5	85,1	.	.	Index des Pendlersaldos	97,3	119,2	.	.
Index der Pendlermobilität	140,1	149,1	.	.	Index der Pendlermobilität	148,8	174,9	.	.
<b>30 MELLACH</b>					<b>33 PIRKA</b>				
ERWERBSTÄTIGE AM WOHNORT	515	283	.	.	ERWERBSTÄTIGE AM WOHNORT	1316	764	.	.
Nichtpendler	42	21	.	.	Nichtpendler	87	51	.	.
Gemeinde-Binnenpendler	43	25	43	-	Gemeinde-Binnenpendler	58	31	58	-
AUSPENDLER	430	237	408	22	AUSPENDLER	1171	682	1107	64
in and. Gemeinde des Pol.Bez.	123	57	121	2	in and. Gemeinde des Pol.Bez.	229	130	219	10
Fernitz	20	7	20	-	Feldkirchen bei Graz	21	13	21	-
Kalsdorf bei Graz	36	16	36	-	Kalsdorf bei Graz	27	18	27	-
in and. Pol.Bez. des Bundesl.	292	168	287	5	Seiersberg	46	18	44	2
Graz(Stadt)	259	144	257	2	Unterpremstätten	51	26	50	1
in anderes Bundesland	11	10	-	11	in and. Pol.Bez. des Bundesl.	900	521	886	14
ins Ausland	4	2	-	4	Graz(Stadt)	827	466	815	12
EINPENDLER	140	127	137	3	Deutschlandsbg	22	21	22	-
aus and. Gemeinde des Pol.Bez.	45	41	44	1	in anderes Bundesland	40	29	2	38
aus and. Pol.Bez. des Bundesl.	94	85	92	2	ins Ausland	2	2	-	2
Leibnitz	40	34	40	-	EINPENDLER	353	255	341	12
aus anderem Bundesland	1	1	1	-	aus and. Gemeinde des Pol.Bez.	87	46	86	1
ERWERBSTÄTIGE AM ARBEITSORT	225	173	.	.	aus and. Pol.Bez. des Bundesl.	251	198	245	6
Index des Pendlersaldos	43,7	61,1	.	.	Graz(Stadt)	93	67	93	-
Index der Pendlermobilität	110,7	128,6	.	.	Deutschlandsbg	46	39	44	2
<b>31 NESTELBACH BEI GRAZ</b>					<b>34 PURGSTALL BEI EGGERSDORF</b>				
ERWERBSTÄTIGE AM WOHNORT	537	327	.	.	ERWERBSTÄTIGE AM WOHNORT	781	463	.	.
Nichtpendler	52	29	.	.	Nichtpendler	87	49	.	.
Gemeinde-Binnenpendler	48	15	48	-	Gemeinde-Binnenpendler	33	14	33	-
AUSPENDLER	437	283	408	29	AUSPENDLER	661	400	637	24
in and. Gemeinde des Pol.Bez.	94	65	91	3	in and. Gemeinde des Pol.Bez.	146	84	146	-
in and. Pol.Bez. des Bundesl.	322	203	317	5	Eggersdorf bei Graz	60	34	60	-
Graz(Stadt)	270	166	269	1	in and. Pol.Bez. des Bundesl.	495	302	491	4
Weiz	29	19	29	-	Graz(Stadt)	414	242	410	4
in anderes Bundesland	18	13	-	18	Weiz	56	41	56	-
ins Ausland	3	2	-	3	Weiz	23	20	23	-
EINPENDLER	142	56	140	2	in anderes Bundesland	17	11	-	17
aus and. Gemeinde des Pol.Bez.	69	29	69	-	ins Ausland	3	3	-	3
aus and. Pol.Bez. des Bundesl.	71	26	70	1	EINPENDLER	59	48	48	11
Graz(Stadt)	32	14	32	-	aus and. Gemeinde des Pol.Bez.	25	19	22	3
Weiz	26	8	26	-	aus and. Pol.Bez. des Bundesl.	28	24	26	2
aus anderem Bundesland	2	1	1	1	aus anderem Bundesland	6	5	-	6
ERWERBSTÄTIGE AM ARBEITSORT	242	100	.	.					
Index des Pendlersaldos	45,1	30,6	.	.					
Index der Pendlermobilität	107,8	103,7	.	.					

**Tabelle 1: Erwerbstätige nach Wohngemeinden, Arbeitsgemeinden und Geschlecht bzw. Pendelfrequenz**

Wohngemeinde, Arbeitsgemeinde	Insge- samt	dar.: männ- lich	Tages- pendler	Nicht- tages- pendler	Wohngemeinde, Arbeitsgemeinde	Insge- samt	dar.: männ- lich	Tages- pendler	Nicht- tages- pendler
<b>606 POL.BEZ.: GRAZ-UMGEBUNG</b>									
<b>34 PURGSTALL BEI EGGERSDORF (Forts.)</b>					<b>37 ROHRBACH-STEINBERG (Forts.)</b>				
ERWERBSTÄTIGE AM ARBEITSORT	179	111	.	.	in anderes Bundesland	14	14	-	14
<i>Index des Pendlersaldos</i>	<i>22,9</i>	<i>24,0</i>	.	.	ins Ausland	6	4	-	6
<i>Index der Pendlermobilität</i>	<i>92,2</i>	<i>96,8</i>	.	.	EINPENDLER	28	15	24	4
<b>35 RAABA</b>					aus and. Gemeinde des Pol.Bez.	18	10	17	1
ERWERBSTÄTIGE AM WOHNORT	992	552	.	.	aus and. Pol.Bez. des Bundesl.	7	3	7	-
Nichtpendler	88	64	.	.	aus anderem Bundesland	3	2	-	3
Gemeinde-Binnenpendler	119	57	119	-	ERWERBSTÄTIGE AM ARBEITSORT	124	51	.	.
AUSPENDLER	785	431	718	67	<i>Index des Pendlersaldos</i>	<i>20,1</i>	<i>14,8</i>	.	.
in and. Gemeinde des Pol.Bez.	95	62	94	1	<i>Index der Pendlermobilität</i>	<i>89,0</i>	<i>93,9</i>	.	.
in and. Pol.Bez. des Bundesl.	636	329	622	14	<b>43 SCHREMS BEI FROHNLEITEN</b>				
Graz(Stadt)	573	284	563	10	ERWERBSTÄTIGE AM WOHNORT	255	151	.	.
in anderes Bundesland	41	32	2	39	Nichtpendler	49	21	.	.
ins Ausland	13	8	-	13	Gemeinde-Binnenpendler	13	9	13	-
EINPENDLER	1982	1456	1885	97	AUSPENDLER	193	121	181	12
aus and. Gemeinde des Pol.Bez.	524	372	523	1	in and. Gemeinde des Pol.Bez.	134	86	134	-
Fernitz	23	17	23	-	Frohnleiten	96	56	96	-
Grambach	26	15	25	1	in and. Pol.Bez. des Bundesl.	52	30	47	5
Hart bei Graz	51	29	51	-	Graz(Stadt)	35	18	33	2
Kalsdorf bei Graz	28	18	28	-	in anderes Bundesland	7	5	-	7
Laßnitzhöhe	26	15	26	-	ins Ausland	-	-	-	-
Vasoldsberg	44	27	44	-	EINPENDLER	27	20	22	5
Wundschuh	23	20	23	-	aus and. Gemeinde des Pol.Bez.	17	12	15	2
aus and. Pol.Bez. des Bundesl.	1391	1030	1353	38	aus and. Pol.Bez. des Bundesl.	8	6	7	1
Graz(Stadt)	657	454	650	7	aus anderem Bundesland	2	2	-	2
Deutschlandsbg	76	57	76	-	ERWERBSTÄTIGE AM ARBEITSORT	89	50	.	.
Feldbach	202	167	201	1	<i>Index des Pendlersaldos</i>	<i>34,9</i>	<i>33,1</i>	.	.
Kirchbach in Steiermark	31	26	31	-	<i>Index der Pendlermobilität</i>	<i>86,3</i>	<i>93,4</i>	.	.
Pirching am Traubenberg	20	16	20	-	<b>44 SEIERSBERG</b>				
Zerlach	29	20	29	-	ERWERBSTÄTIGE AM WOHNORT	2852	1529	.	.
Fürstenfeld	32	18	30	2	Nichtpendler	134	63	.	.
Leibnitz	159	117	154	5	Gemeinde-Binnenpendler	212	88	212	-
Rackersburg	24	22	22	2	AUSPENDLER	2506	1378	2357	149
Voitsberg	65	53	64	1	in and. Gemeinde des Pol.Bez.	312	190	307	5
Weiz	129	102	127	2	Feldkirchen bei Graz	48	27	47	1
aus anderem Bundesland	67	54	9	58	Gratkorn	21	19	21	-
WIEN	26	17	1	25	Kalsdorf bei Graz	42	22	42	-
ERWERBSTÄTIGE AM ARBEITSORT	2189	1577	.	.	Unterpremstätten	52	28	52	-
<i>Index des Pendlersaldos</i>	<i>220,7</i>	<i>285,7</i>	.	.	in and. Pol.Bez. des Bundesl.	2055	1086	2018	37
<i>Index der Pendlermobilität</i>	<i>278,9</i>	<i>341,8</i>	.	.	Graz(Stadt)	1916	999	1890	26
<b>36 RÖTHELSTEIN</b>					Deutschlandsbg	27	19	27	-
ERWERBSTÄTIGE AM WOHNORT	110	72	.	.	Leibnitz	32	23	30	2
Nichtpendler	7	6	.	.	Voitsberg	24	14	24	-
Gemeinde-Binnenpendler	16	10	16	-	in anderes Bundesland	113	86	32	81
AUSPENDLER	87	56	80	7	WIEN	59	49	29	30
in and. Gemeinde des Pol.Bez.	46	29	46	-	ins Ausland	26	16	-	26
Frohnleiten	38	23	38	-	EINPENDLER	1525	923	1435	90
in and. Pol.Bez. des Bundesl.	35	21	34	1	aus and. Gemeinde des Pol.Bez.	452	255	444	8
Bruck/Mur	24	16	23	1	Feldkirchen bei Graz	62	34	62	-
in anderes Bundesland	4	4	-	4	Kalsdorf bei Graz	37	19	37	-
ins Ausland	2	2	-	2	Lieboch	29	17	28	1
EINPENDLER	122	107	116	6	Pirka	46	18	44	2
aus and. Gemeinde des Pol.Bez.	60	53	59	1	Unterpremstätten	21	16	21	-
Frohnleiten	22	20	22	-	aus and. Pol.Bez. des Bundesl.	1012	621	979	33
aus and. Pol.Bez. des Bundesl.	60	52	57	3	Graz(Stadt)	549	348	541	8
Weiz	24	23	24	-	Deutschlandsbg	85	47	82	3
aus anderem Bundesland	2	2	-	2	Lannach	21	10	21	-
ERWERBSTÄTIGE AM ARBEITSORT	145	123	.	.	Feldbach	55	33	52	3
<i>Index des Pendlersaldos</i>	<i>131,8</i>	<i>170,8</i>	.	.	Leibnitz	134	64	130	4
<i>Index der Pendlermobilität</i>	<i>190,0</i>	<i>226,4</i>	.	.	Voitsberg	89	54	86	3
<b>37 ROHRBACH-STEINBERG</b>					Weiz	43	31	43	-
ERWERBSTÄTIGE AM WOHNORT	616	344	.	.	aus anderem Bundesland	61	47	12	49
Nichtpendler	79	27	.	.	WIEN	30	20	5	25
Gemeinde-Binnenpendler	17	9	17	-	ERWERBSTÄTIGE AM ARBEITSORT	1871	1074	.	.
AUSPENDLER	520	308	492	28	<i>Index des Pendlersaldos</i>	<i>65,6</i>	<i>70,2</i>	.	.
in and. Gemeinde des Pol.Bez.	106	58	105	1	<i>Index der Pendlermobilität</i>	<i>141,3</i>	<i>150,5</i>	.	.
Gratkorn	24	22	24	-	<b>45 SEMRIACH</b>				
Hitzendorf	30	11	30	-	ERWERBSTÄTIGE AM WOHNORT	1428	831	.	.
in and. Pol.Bez. des Bundesl.	394	232	387	7	Nichtpendler	224	110	.	.
Graz(Stadt)	355	211	352	3					

**Tabelle 1: Erwerbstätige nach Wohngemeinden, Arbeitsgemeinden und Geschlecht bzw. Pendelfrequenz**

Wohngemeinde, Arbeitsgemeinde	Insgesamt	dar.: männlich	Tages- pendler	Nicht- tages- pendler	Wohngemeinde, Arbeitsgemeinde	Insgesamt	dar.: männlich	Tages- pendler	Nicht- tages- pendler
<b>606 POL.BEZ.: GRAZ-UMGEBUNG</b>									
<b>45 SEMRIACH (Forts.)</b>					<b>41 ST.OSWALD B.PLANKENWARTH</b>				
Gemeinde-Binnenpendler	238	116	238	-	ERWERBSTÄTIGE AM WOHNORT	532	311	.	.
AUSPENDLER	966	605	880	86	Nichtpendler	33	14	.	.
in and. Gemeinde des Pol.Bez.	404	302	394	10	Gemeinde-Binnenpendler	30	14	30	-
Frohnleiten	107	79	103	4	AUSPENDLER	469	283	445	24
Gratkorn	136	112	136	-	in and. Gemeinde des Pol.Bez.	200	146	196	4
Peggau	33	30	33	-	Gratkorn	95	83	94	1
Übelbach	22	17	20	2	Gratwein	23	15	23	-
in and. Pol.Bez. des Bundesl.	514	273	483	31	in and. Pol.Bez. des Bundesl.	257	129	249	8
Graz(Stadt)	430	218	414	16	Graz(Stadt)	235	113	229	6
Weiz	41	22	41	-	in anderes Bundesland	11	7	-	11
in anderes Bundesland	27	19	3	24	ins Ausland	1	1	-	1
ins Ausland	21	11	-	21	EINPENDLER	40	23	39	1
EINPENDLER	221	149	200	21	aus and. Gemeinde des Pol.Bez.	26	17	26	-
aus and. Gemeinde des Pol.Bez.	85	59	79	6	aus and. Pol.Bez. des Bundesl.	14	6	13	1
aus and. Pol.Bez. des Bundesl.	129	86	119	10	aus anderem Bundesland	-	-	-	-
Graz(Stadt)	43	24	42	1	ERWERBSTÄTIGE AM ARBEITSORT	103	51	.	.
Weiz	60	42	57	3	Index des Pendlersaldos	19,4	16,4	.	.
Neudorf bei Passail	21	9	20	1	Index der Pendlermobilität	95,7	98,4	.	.
aus anderem Bundesland	7	4	2	5	<b>42 ST.RADEGUND BEI GRAZ</b>				
ERWERBSTÄTIGE AM ARBEITSORT	683	375	.	.	ERWERBSTÄTIGE AM WOHNORT	924	521	.	.
Index des Pendlersaldos	47,8	45,1	.	.	Nichtpendler	91	50	.	.
Index der Pendlermobilität	83,1	90,7	.	.	Gemeinde-Binnenpendler	143	55	143	-
<b>39 ST.BARTHOLOMÄ</b>					AUSPENDLER	690	416	634	56
ERWERBSTÄTIGE AM WOHNORT	664	383	.	.	in and. Gemeinde des Pol.Bez.	75	50	72	3
Nichtpendler	78	34	.	.	in and. Pol.Bez. des Bundesl.	574	333	555	19
Gemeinde-Binnenpendler	69	34	69	-	Graz(Stadt)	511	293	498	13
AUSPENDLER	517	315	494	23	Weiz	40	27	38	2
in and. Gemeinde des Pol.Bez.	174	117	173	1	in anderes Bundesland	34	29	7	27
Gratkorn	55	51	55	-	ins Ausland	7	4	-	7
Gratwein	31	19	31	-	EINPENDLER	222	96	208	14
in and. Pol.Bez. des Bundesl.	326	188	321	5	aus and. Gemeinde des Pol.Bez.	53	27	50	3
Graz(Stadt)	289	164	287	2	Kumberg	20	6	18	2
Voitsberg	20	13	20	-	aus and. Pol.Bez. des Bundesl.	161	65	158	3
in anderes Bundesland	15	10	-	15	Graz(Stadt)	61	30	61	-
ins Ausland	2	-	-	2	Weiz	83	29	83	-
EINPENDLER	219	74	212	7	Stenzengreith	37	14	37	-
aus and. Gemeinde des Pol.Bez.	73	28	72	1	aus anderem Bundesland	8	4	-	8
Hitzendorf	26	11	26	-	ERWERBSTÄTIGE AM ARBEITSORT	456	201	.	.
aus and. Pol.Bez. des Bundesl.	142	43	140	2	Index des Pendlersaldos	49,4	38,6	.	.
Graz(Stadt)	25	15	25	-	Index der Pendlermobilität	98,7	98,3	.	.
Voitsberg	103	21	103	-	<b>46 STATTEGG</b>				
Stallhofen	47	10	47	-	ERWERBSTÄTIGE AM WOHNORT	1063	609	.	.
Voitsberg	21	2	21	-	Nichtpendler	68	43	.	.
aus anderem Bundesland	4	3	-	4	Gemeinde-Binnenpendler	41	17	41	-
ERWERBSTÄTIGE AM ARBEITSORT	366	142	.	.	AUSPENDLER	954	549	893	61
Index des Pendlersaldos	55,1	37,1	.	.	in and. Gemeinde des Pol.Bez.	97	63	96	1
Index der Pendlermobilität	110,8	101,6	.	.	Gratkorn	26	20	26	-
<b>40 ST.MAREIN BEI GRAZ</b>					in and. Pol.Bez. des Bundesl.	807	455	787	20
ERWERBSTÄTIGE AM WOHNORT	583	322	.	.	Graz(Stadt)	749	415	737	12
Nichtpendler	80	38	.	.	in anderes Bundesland	40	26	10	30
Gemeinde-Binnenpendler	53	24	53	-	ins Ausland	10	5	-	10
AUSPENDLER	450	260	413	37	EINPENDLER	63	28	58	5
in and. Gemeinde des Pol.Bez.	63	47	61	2	aus and. Gemeinde des Pol.Bez.	17	8	16	1
in and. Pol.Bez. des Bundesl.	361	198	351	10	aus and. Pol.Bez. des Bundesl.	43	17	41	2
Graz(Stadt)	282	150	274	8	Graz(Stadt)	36	13	36	-
Feldbach	41	24	41	-	aus anderem Bundesland	3	3	1	2
Feldbach	23	12	23	-	ERWERBSTÄTIGE AM ARBEITSORT	172	88	.	.
Weiz	27	18	25	2	Index des Pendlersaldos	16,2	14,4	.	.
in anderes Bundesland	22	15	1	21	Index der Pendlermobilität	95,7	94,7	.	.
ins Ausland	4	-	-	4	<b>47 STIWOLL</b>				
EINPENDLER	130	81	123	7	ERWERBSTÄTIGE AM WOHNORT	317	196	.	.
aus and. Gemeinde des Pol.Bez.	35	25	34	1	Nichtpendler	35	16	.	.
aus and. Pol.Bez. des Bundesl.	92	55	89	3	Gemeinde-Binnenpendler	9	2	9	-
Graz(Stadt)	20	8	18	2	AUSPENDLER	273	178	260	13
Feldbach	56	37	56	-	in and. Gemeinde des Pol.Bez.	125	95	123	2
Petersdorf II	25	12	25	-	Gratkorn	50	44	50	-
aus anderem Bundesland	3	1	-	3					
ERWERBSTÄTIGE AM ARBEITSORT	263	143	.	.					
Index des Pendlersaldos	45,1	44,4	.	.					
Index der Pendlermobilität	99,5	105,9	.	.					

**Tabelle 1: Erwerbstätige nach Wohngemeinden, Arbeitsgemeinden und Geschlecht bzw. Pendelfrequenz**

Wohngemeinde, Arbeitsgemeinde	Insgesamt	dar.: männlich	Tages- pendler	Nicht- tages- pendler	Wohngemeinde, Arbeitsgemeinde	Insgesamt	dar.: männlich	Tages- pendler	Nicht- tages- pendler
<b>47 STIWOLL (Forts.)</b>					<b>50 TYRNAU (Forts.)</b>				
Gratwein	26	24	25	1	ERWERBSTÄTIGE AM ARBEITSORT	27	10	.	.
in and. Pol.Bez. des Bundesl.	141	78	137	4	<i>Index des Pendlersaldos</i>	35,5	20,4	.	.
Graz(Stadt)	120	63	116	4	<i>Index der Pendlermobilität</i>	82,9	83,7	.	.
in anderes Bundesland	7	5	-	7					
ins Ausland	-	-	-	-					
EINPENDLER	10	2	6	4	<b>51 ÜBELBACH</b>				
aus and. Gemeinde des Pol.Bez.	6	2	5	1	ERWERBSTÄTIGE AM WOHNORT	977	583	.	.
aus and. Pol.Bez. des Bundesl.	1	-	1	-	Nichtpendler	115	56	.	.
aus anderem Bundesland	3	-	-	3	Gemeinde-Binnenpendler	281	141	281	-
ERWERBSTÄTIGE AM ARBEITSORT	54	20	.	.	AUSPENDLER	581	386	541	40
<i>Index des Pendlersaldos</i>	17,0	10,2	.	.	in and. Gemeinde des Pol.Bez.	250	187	247	3
<i>Index der Pendlermobilität</i>	89,3	91,8	.	.	Deutschfeistritz	35	27	35	-
					Frohnleiten	75	57	75	-
					Gratkorn	48	34	48	-
					Peggau	52	45	52	-
					in and. Pol.Bez. des Bundesl.	301	178	292	9
					Graz(Stadt)	269	153	263	6
					in anderes Bundesland	22	17	2	20
					ins Ausland	8	4	-	8
<b>48 THAL</b>					EINPENDLER	518	359	494	24
ERWERBSTÄTIGE AM WOHNORT	1018	573	.	.	aus and. Gemeinde des Pol.Bez.	348	230	344	4
Nichtpendler	75	41	.	.	Deutschfeistritz	106	72	106	-
Gemeinde-Binnenpendler	54	21	54	-	Frohnleiten	87	54	87	-
AUSPENDLER	889	511	816	73	Peggau	47	25	47	-
in and. Gemeinde des Pol.Bez.	91	63	89	2	Semriach	22	17	20	2
Gratkorn	20	18	19	1	aus and. Pol.Bez. des Bundesl.	157	116	150	7
in and. Pol.Bez. des Bundesl.	750	413	726	24	Graz(Stadt)	49	35	49	-
Graz(Stadt)	701	385	680	21	Bruck/Mur	21	12	21	-
in anderes Bundesland	37	30	1	36	Weiz	63	52	62	1
ins Ausland	11	5	-	11	aus anderem Bundesland	13	13	-	13
EINPENDLER	125	63	112	13	ERWERBSTÄTIGE AM ARBEITSORT	914	556	.	.
aus and. Gemeinde des Pol.Bez.	27	13	25	2	<i>Index des Pendlersaldos</i>	93,6	95,4	.	.
aus and. Pol.Bez. des Bundesl.	91	44	86	5	<i>Index der Pendlermobilität</i>	112,5	127,8	.	.
Graz(Stadt)	50	22	50	-					
aus anderem Bundesland	7	6	1	6					
ERWERBSTÄTIGE AM ARBEITSORT	254	125	.	.	<b>52 UNTERPREMSTÄTTEN</b>				
<i>Index des Pendlersaldos</i>	25,0	21,8	.	.	ERWERBSTÄTIGE AM WOHNORT	1555	903	.	.
<i>Index der Pendlermobilität</i>	99,6	100,2	.	.	Nichtpendler	103	63	.	.
					Gemeinde-Binnenpendler	257	133	257	-
<b>49 TULWITZ</b>					AUSPENDLER	1195	707	1122	73
ERWERBSTÄTIGE AM WOHNORT	248	166	.	.	in and. Gemeinde des Pol.Bez.	221	123	217	4
Nichtpendler	79	34	.	.	Kalsdorf bei Graz	41	23	41	-
Gemeinde-Binnenpendler	10	7	10	-	Lieboch	24	8	24	-
AUSPENDLER	159	125	135	24	Seiersberg	21	16	21	-
in and. Gemeinde des Pol.Bez.	64	51	58	6	in and. Pol.Bez. des Bundesl.	910	536	898	12
Frohnleiten	30	25	28	2	Graz(Stadt)	788	450	783	5
in and. Pol.Bez. des Bundesl.	82	62	77	5	Deutschlandsbg	31	21	30	1
Graz(Stadt)	20	13	17	3	Leibnitz	29	18	28	1
Weiz	58	46	57	1	in anderes Bundesland	57	43	7	50
Fladnitz an der Teichalm	24	18	23	1	WIEN	25	18	6	19
in anderes Bundesland	9	9	-	9	ins Ausland	7	5	-	7
ins Ausland	4	3	-	4	EINPENDLER	2919	2106	2716	203
EINPENDLER	8	4	5	3	aus and. Gemeinde des Pol.Bez.	781	494	770	11
aus and. Gemeinde des Pol.Bez.	5	2	4	1	Dobl	52	32	52	-
aus and. Pol.Bez. des Bundesl.	2	1	1	1	Feldkirchen bei Graz	46	30	45	1
aus anderem Bundesland	1	1	-	1	Haselsdorf-Tobelbad	23	13	22	1
ERWERBSTÄTIGE AM ARBEITSORT	97	45	.	.	Judendorf-Straßengel	20	13	20	-
<i>Index des Pendlersaldos</i>	39,1	27,1	.	.	Kalsdorf bei Graz	51	31	51	-
<i>Index der Pendlermobilität</i>	67,3	77,7	.	.	Lieboch	74	46	74	-
					Pirka	51	26	50	1
					Seiersberg	52	28	52	-
					Vasoldsberg	21	15	21	-
					Werndorf	28	18	27	1
					Zettling	66	36	65	1
					Zwaring-Pöls	36	18	36	-
<b>50 TYRNAU</b>					aus and. Pol.Bez. des Bundesl.	2039	1524	1935	104
ERWERBSTÄTIGE AM WOHNORT	76	49	.	.	Graz(Stadt)	750	577	734	16
Nichtpendler	16	7	.	.	Bruck/Mur	30	22	27	3
Gemeinde-Binnenpendler	4	2	4	-	Deutschlandsbg	289	203	277	12
AUSPENDLER	56	40	52	4	Lannach	44	29	44	-
in and. Gemeinde des Pol.Bez.	41	31	39	2	Schwanberg	21	21	20	1
Frohnleiten	34	26	32	2	St. Josef(Weststeiermark)	26	12	26	-
in and. Pol.Bez. des Bundesl.	12	6	12	-	Feldbach	92	85	83	9
in anderes Bundesland	3	3	1	2	Hartberg	43	43	30	13
ins Ausland	-	-	-	-	Leibnitz	296	216	279	17
EINPENDLER	7	1	3	4	Leibnitz	24	18	22	2
aus and. Gemeinde des Pol.Bez.	1	-	-	1	Radkersburg	47	38	43	4
aus and. Pol.Bez. des Bundesl.	4	1	3	1	Voitsberg	336	202	334	2
aus anderem Bundesland	2	-	-	2					

**Tabelle 1: Erwerbstätige nach Wohngemeinden, Arbeitsgemeinden und Geschlecht bzw. Pendelfrequenz**

Wohngemeinde, Arbeitsgemeinde	Insgesamt	dar.: männlich	Tagespendler	Nicht-tagespendler	Wohngemeinde, Arbeitsgemeinde	Insgesamt	dar.: männlich	Tagespendler	Nicht-tagespendler
<b>606 POL.BEZ.: GRAZ-UMGEBUNG</b>									
<b>52 UNTERPREMSTÄTTEN (Forts.)</b>					<b>55 WERNDORF (Forts.)</b>				
Bämbach	22	13	22	-	AUSPENDLER	814	473	756	58
Köflach	47	27	47	-	in and. Gemeinde des Pol.Bez.	211	124	208	3
Krottendorf-Gaisfeld	25	12	25	-	Kalsdorf bei Graz	74	34	74	-
Ligist	21	14	21	-	Unterpremstätten	28	18	27	1
Mooskirchen	27	16	27	-	in and. Pol.Bez. des Bundesl.	553	305	545	8
Söding	23	14	23	-	Graz(Stadt)	447	229	440	7
St.Johann-Köppling	20	16	20	-	Leibnitz	78	56	78	-
Stallhofen	24	19	24	-	Weitendorf	25	21	25	-
Voitsberg	68	34	68	-	in anderem Bundesland	46	40	3	43
Weiz	88	74	82	6	ins Ausland	4	4	-	4
aus anderem Bundesland	99	88	11	88	EINPENDLER	457	375	444	13
KÄRNTEN	52	48	3	49	aus and. Gemeinde des Pol.Bez.	78	61	77	1
ERWERBSTÄTIGE AM ARBEITSORT	3279	2302	.	.	aus and. Pol.Bez. des Bundesl.	371	307	365	6
Index des Pendlersaldos	210,9	254,9	.	.	Graz(Stadt)	58	40	57	1
Index der Pendlermobilität	264,6	311,5	.	.	Feldbach	31	30	31	-
					Leibnitz	244	204	243	1
					Hengsberg	30	28	30	-
					Weitendorf	23	17	23	-
					Wildon	26	19	26	-
					aus anderem Bundesland	8	7	2	6
					ERWERBSTÄTIGE AM ARBEITSORT	612	465	.	.
					Index des Pendlersaldos	63,2	82,6	.	.
					Index der Pendlermobilität	131,2	150,6	.	.
<b>53 VASOLDSBERG</b>					<b>56 WUNDSCHUH</b>				
ERWERBSTÄTIGE AM WOHNORT	1823	1084	.	.	ERWERBSTÄTIGE AM WOHNORT	647	392	.	.
Nichtpendler	170	94	.	.	Nichtpendler	70	36	.	.
Gemeinde-Binnenpendler	106	48	106	.	Gemeinde-Binnenpendler	61	23	61	.
AUSPENDLER	1547	942	1478	69	AUSPENDLER	516	333	492	24
in and. Gemeinde des Pol.Bez.	360	221	356	4	in and. Gemeinde des Pol.Bez.	155	98	154	1
Gössendorf	25	13	25	-	Kalsdorf bei Graz	38	21	38	-
Hart bei Graz	30	24	30	-	Raaba	23	20	23	-
Hausmannstätten	67	34	67	-	in and. Pol.Bez. des Bundesl.	343	220	337	6
Kalsdorf bei Graz	40	21	38	2	Graz(Stadt)	293	180	291	2
Raaba	44	27	44	-	Leibnitz	21	16	21	-
Unterpremstätten	21	15	21	-	in anderem Bundesland	17	14	1	16
in and. Pol.Bez. des Bundesl.	1135	682	1118	17	ins Ausland	1	1	-	1
Graz(Stadt)	993	578	983	10	EINPENDLER	261	190	233	28
Deutschlandsbg	27	21	27	-	aus and. Gemeinde des Pol.Bez.	81	48	77	4
Lannach	22	17	22	-	aus and. Pol.Bez. des Bundesl.	167	131	156	11
Leibnitz	28	21	27	1	Graz(Stadt)	58	39	57	1
Weiz	40	31	40	-	Leibnitz	46	37	45	1
in anderes Bundesland	46	34	4	42	aus anderem Bundesland	13	11	-	13
ins Ausland	6	5	-	6	ERWERBSTÄTIGE AM ARBEITSORT	392	249	.	.
EINPENDLER	196	146	185	11	Index des Pendlersaldos	60,6	63,5	.	.
aus and. Gemeinde des Pol.Bez.	65	42	62	3	Index der Pendlermobilität	120,1	133,4	.	.
aus and. Pol.Bez. des Bundesl.	128	101	123	5					
Graz(Stadt)	51	39	51	-					
Feldbach	33	28	32	1					
Leibnitz	25	22	24	1					
aus anderem Bundesland	3	3	-	3					
ERWERBSTÄTIGE AM ARBEITSORT	472	288	.	.					
Index des Pendlersaldos	25,9	26,6	.	.					
Index der Pendlermobilität	95,6	100,4	.	.					
<b>54 WEINITZEN</b>					<b>57 ZETTLING</b>				
ERWERBSTÄTIGE AM WOHNORT	1131	641	.	.	ERWERBSTÄTIGE AM WOHNORT	636	366	.	.
Nichtpendler	80	34	.	.	Nichtpendler	78	44	.	.
Gemeinde-Binnenpendler	65	29	65	-	Gemeinde-Binnenpendler	29	13	29	-
AUSPENDLER	986	578	913	73	AUSPENDLER	529	309	505	24
in and. Gemeinde des Pol.Bez.	92	60	90	2	in and. Gemeinde des Pol.Bez.	169	102	165	4
in and. Pol.Bez. des Bundesl.	845	483	815	30	Kalsdorf bei Graz	35	20	34	1
Graz(Stadt)	771	426	754	17	Unterpremstätten	66	36	65	1
Weiz	37	29	36	1	in and. Pol.Bez. des Bundesl.	349	199	340	9
in anderes Bundesland	37	28	8	29	Graz(Stadt)	297	169	294	3
ins Ausland	12	7	-	12	Leibnitz	20	9	18	2
EINPENDLER	170	99	161	9	in anderem Bundesland	9	7	-	9
aus and. Gemeinde des Pol.Bez.	59	28	59	-	ins Ausland	2	1	-	2
aus and. Pol.Bez. des Bundesl.	107	69	102	5	EINPENDLER	583	502	526	57
Graz(Stadt)	66	37	66	-	aus and. Gemeinde des Pol.Bez.	153	127	151	2
aus anderem Bundesland	4	2	-	4	aus and. Pol.Bez. des Bundesl.	372	324	356	16
ERWERBSTÄTIGE AM ARBEITSORT	315	162	.	.	Graz(Stadt)	138	113	136	2
Index des Pendlersaldos	27,9	25,3	.	.	Deutschlandsbg	31	26	29	2
Index der Pendlermobilität	102,2	105,6	.	.	Feldbach	34	29	31	3
					Leibnitz	67	59	66	1
					Voitsberg	23	18	22	1
					Weiz	27	27	27	-
					aus anderem Bundesland	58	51	19	39
					BURGENLAND	20	20	13	7
					KÄRNTEN	22	21	6	16
<b>55 WERNDORF</b>									
ERWERBSTÄTIGE AM WOHNORT	969	563	.	.					
Nichtpendler	49	29	.	.					
Gemeinde-Binnenpendler	106	61	106	-					

**Tabelle 1: Erwerbstätige nach Wohngemeinden, Arbeitsgemeinden und Geschlecht bzw. Pendelfrequenz**

Wohngemeinde, Arbeitsgemeinde	Insge- samt	dar.: männ- lich	Tages- pendler	Nicht- tages- pendler	Wohngemeinde, Arbeitsgemeinde	Insge- samt	dar.: männ- lich	Tages- pendler	Nicht- tages- pendler
<b>607 POL.BEZ.: HARTBERG</b>									
<b>57 ZETTLING (Forts.)</b>					<b>48 BAD WALTERSDORF (Forts.)</b>				
ERWERBSTÄTIGE AM ARBEITSORT	690	559	.	.	Graz(Stadt)	22	10	21	1
<i>Index des Pendlersaldos</i>	108,5	152,7	.	.	Fürstenfeld	94	33	92	2
<i>Index der Pendlermobilität</i>	174,8	221,6	.	.	Blumau in Steiermark	25	11	25	-
<b>58 ZWARING-PÖLS</b>					Weiz	37	11	32	5
ERWERBSTÄTIGE AM WOHNORT	653	386	.	.	aus anderem Bundesland	78	32	61	17
Nichtpendler	97	52	.	.	BURGENLAND	54	20	50	4
Gemeinde-Binnenpendler	35	25	35	-	Güssing	28	8	27	1
AUSPENDLER	521	309	491	30	ERWERBSTÄTIGE AM ARBEITSORT	1054	341	.	.
in and. Gemeinde des Pol.Bez.	147	90	143	4	<i>Index des Pendlersaldos</i>	115,6	64,7	.	.
Kalsdorf bei Graz	20	8	20	-	<i>Index der Pendlermobilität</i>	132,5	110,8	.	.
Unterpremstätten	36	18	36	-	<b>01 BLAINDORF</b>				
in and. Pol.Bez. des Bundesl.	360	207	348	12	ERWERBSTÄTIGE AM WOHNORT	311	185	.	.
Graz(Stadt)	282	155	278	4	Nichtpendler	55	28	.	.
Deutschlandsbg	33	22	33	-	Gemeinde-Binnenpendler	18	6	18	-
Leibnitz	25	17	24	1	AUSPENDLER	238	151	210	28
in anderes Bundesland	14	12	-	14	in and. Gemeinde des Pol.Bez.	63	34	61	2
ins Ausland	-	-	-	-	Hartberg	24	10	24	-
EINPENDLER	69	53	62	7	in and. Pol.Bez. des Bundesl.	153	99	144	9
aus and. Gemeinde des Pol.Bez.	20	10	18	2	Graz(Stadt)	37	28	33	4
aus and. Pol.Bez. des Bundesl.	46	42	44	2	Fürstenfeld	28	12	28	-
aus anderem Bundesland	3	1	-	3	Weiz	75	49	72	3
ERWERBSTÄTIGE AM ARBEITSORT	201	130	.	.	Pischelsdorf i.d.Steierm.	22	17	21	1
<i>Index des Pendlersaldos</i>	30,8	33,7	.	.	in anderes Bundesland	20	16	5	15
<i>Index der Pendlermobilität</i>	90,4	93,8	.	.	ins Ausland	2	2	-	2
<b>607 POL.BEZ.: HARTBERG</b>					EINPENDLER	43	16	37	6
ERWERBSTÄTIGE AM WOHNORT	30704	18297	.	.	aus and. Gemeinde des Pol.Bez.	23	8	23	-
Nichtpendler	4582	2233	.	.	aus and. Pol.Bez. des Bundesl.	13	4	13	-
Gemeinde-Binnenpendler	5178	2479	5178	-	aus anderem Bundesland	7	4	1	6
AUSPENDLER	20944	13585	17190	3754	ERWERBSTÄTIGE AM ARBEITSORT	116	50	.	.
in and. Gemeinde des Pol.Bez.	9724	5383	9560	164	<i>Index des Pendlersaldos</i>	37,3	27,0	.	.
in and. Pol.Bez. des Bundesl.	4882	3651	4169	713	<i>Index der Pendlermobilität</i>	90,4	90,3	.	.
in anderes Bundesland	6151	4421	3460	2691	<b>02 BUCH-GEISELDORF</b>				
ins Ausland	187	130	1	186	ERWERBSTÄTIGE AM WOHNORT	480	292	.	.
EINPENDLER	13344	7468	12597	747	Nichtpendler	55	23	.	.
aus and. Gemeinde des Pol.Bez.	9724	5383	9560	164	Gemeinde-Binnenpendler	44	21	44	-
aus and. Pol.Bez. des Bundesl.	1858	1043	1652	206	AUSPENDLER	381	248	336	45
aus anderem Bundesland	1762	1042	1385	377	in and. Gemeinde des Pol.Bez.	236	124	235	1
ERWERBSTÄTIGE AM ARBEITSORT	23104	12180	.	.	Bad Waltersdorf	22	7	22	-
<i>Index des Pendlersaldos</i>	75,2	66,6	.	.	Hartberg	116	63	116	-
<i>Index der Pendlermobilität</i>	111,7	115,1	.	.	Sebersdorf	25	10	25	-
<b>48 BAD WALTERSDORF</b>					in and. Pol.Bez. des Bundesl.	64	56	58	6
ERWERBSTÄTIGE AM WOHNORT	912	527	.	.	Graz(Stadt)	32	26	30	2
Nichtpendler	146	67	.	.	in anderes Bundesland	78	65	43	35
Gemeinde-Binnenpendler	233	75	233	-	WIEN	39	33	23	16
AUSPENDLER	533	385	459	74	ins Ausland	3	3	-	3
in and. Gemeinde des Pol.Bez.	217	147	212	5	EINPENDLER	109	87	97	12
Hartberg	92	52	89	3	aus and. Gemeinde des Pol.Bez.	91	71	87	4
Neudau	30	21	30	-	aus and. Pol.Bez. des Bundesl.	7	6	4	3
Sebersdorf	32	20	31	1	aus anderem Bundesland	11	10	6	5
in and. Pol.Bez. des Bundesl.	235	173	214	21	ERWERBSTÄTIGE AM ARBEITSORT	208	131	.	.
Graz(Stadt)	78	60	70	8	<i>Index des Pendlersaldos</i>	43,3	44,9	.	.
Fürstenfeld	105	71	104	1	<i>Index der Pendlermobilität</i>	102,1	114,7	.	.
Blumau in Steiermark	24	13	24	-	<b>03 DECHANTSKIRCHEN</b>				
Fürstenfeld	42	29	42	-	ERWERBSTÄTIGE AM WOHNORT	746	467	.	.
Weiz	26	22	24	2	Nichtpendler	112	55	.	.
in anderes Bundesland	78	62	33	45	Gemeinde-Binnenpendler	68	32	68	-
BURGENLAND	25	17	23	2	AUSPENDLER	566	380	439	127
WIEN	29	25	7	22	in and. Gemeinde des Pol.Bez.	240	151	232	8
ins Ausland	3	3	-	3	Friedberg	51	37	49	2
EINPENDLER	675	199	635	40	Hartberg	34	21	32	2
aus and. Gemeinde des Pol.Bez.	423	107	415	8	Pinggau	52	24	51	1
Buch-Geiseldorf	22	7	22	-	Rohrbach an der Lafnitz	21	15	21	-
Ebersdorf	39	9	39	-	in and. Pol.Bez. des Bundesl.	39	28	26	13
Großhart	23	4	23	-	Graz(Stadt)	23	16	15	8
Hartberg	40	8	39	1	in anderes Bundesland	284	199	181	103
Sebersdorf	71	19	71	-	BURGENLAND	59	29	59	-
St.Magdalena am Lemberg	31	7	30	1	Oberwart	56	27	56	-
aus and. Pol.Bez. des Bundesl.	174	60	159	15	Pinkafeld	22	11	22	-



**Tabelle 1: Erwerbstätige nach Wohngemeinden, Arbeitsgemeinden und Geschlecht bzw. Pendelfrequenz**

Wohngemeinde, Arbeitsgemeinde	Insge- samt	dar.: männ- lich	Tages- pendler	Nicht- tages- pendler	Wohngemeinde, Arbeitsgemeinde	Insge- samt	dar.: männ- lich	Tages- pendler	Nicht- tages- pendler
<b>607 POL.BEZ.: HARTBERG</b>									
<b>03 DECHANTSKIRCHEN (Forts.)</b>					<b>16 EICHBERG (Forts.)</b>				
NIEDERÖSTERREICH	56	49	32	24	NIEDERÖSTERREICH	30	26	7	23
Neunkirchen	21	17	19	2	WIEN	69	42	37	32
WIEN	155	108	90	65	ins Ausland	3	2	-	3
ins Ausland	3	2	-	3	EINPENDLER	31	21	31	-
EINPENDLER	78	45	77	1	aus and. Gemeinde des Pol.Bez.	28	18	28	-
aus and. Gemeinde des Pol.Bez.	66	41	66	-	aus and. Pol.Bez. des Bundesl.	-	-	-	-
aus and. Pol.Bez. des Bundesl.	2	-	2	-	aus anderem Bundesland	3	3	3	-
aus anderem Bundesland	10	4	9	1	ERWERBSTÄTIGE AM ARBEITSORT	150	76	.	.
ERWERBSTÄTIGE AM ARBEITSORT	258	132	.	.	Index des Pendlersaldos	28,8	24,2	.	.
Index des Pendlersaldos	34,6	28,3	.	.	Index der Pendlermobilität	83,1	89,2	.	.
Index der Pendlermobilität	86,3	91,0	.	.	<b>06 FRIEDBERG</b>				
<b>04 DIENERSDORF</b>					ERWERBSTÄTIGE AM WOHNORT	1141	694	.	.
ERWERBSTÄTIGE AM WOHNORT	316	202	.	.	Nichtpendler	153	72	.	.
Nichtpendler	37	15	.	.	Gemeinde-Binnenpendler	213	103	213	-
Gemeinde-Binnenpendler	6	1	6	-	AUSPENDLER	775	519	590	185
AUSPENDLER	273	186	240	33	in and. Gemeinde des Pol.Bez.	246	132	243	3
in and. Gemeinde des Pol.Bez.	159	96	156	3	Hartberg	55	31	55	-
Hartberg	45	22	44	1	Pinggau	98	43	96	2
Kaindorf	53	30	52	1	in and. Pol.Bez. des Bundesl.	60	39	35	25
in and. Pol.Bez. des Bundesl.	83	63	71	12	Graz(Stadt)	30	17	15	15
Graz(Stadt)	42	32	36	6	in anderes Bundesland	467	346	312	155
Weiz	24	15	24	-	BURGENLAND	108	70	106	2
in anderes Bundesland	30	26	13	17	Oberwart	99	61	98	1
ins Ausland	1	1	-	1	Oberwart	23	12	22	1
EINPENDLER	20	8	13	7	Pinkafeld	44	29	44	-
aus and. Gemeinde des Pol.Bez.	8	4	8	-	NIEDERÖSTERREICH	140	116	84	56
aus and. Pol.Bez. des Bundesl.	3	-	2	1	Wiener Neustadt(Stadt)	36	33	35	1
aus anderem Bundesland	9	4	3	6	Mödling	35	28	-	35
ERWERBSTÄTIGE AM ARBEITSORT	63	24	.	.	Neunkirchen	39	27	38	1
Index des Pendlersaldos	19,9	11,9	.	.	WIEN	209	151	122	87
Index der Pendlermobilität	92,7	96,0	.	.	Wien 10., Favoriten	26	19	23	3
<b>05 EBERSDORF</b>					ins Ausland	2	2	-	2
ERWERBSTÄTIGE AM WOHNORT	548	323	.	.	EINPENDLER	373	241	358	15
Nichtpendler	114	60	.	.	aus and. Gemeinde des Pol.Bez.	275	179	269	6
Gemeinde-Binnenpendler	54	33	54	-	Dechantskirchen	51	37	49	2
AUSPENDLER	380	230	335	45	Pinggau	82	39	82	-
in and. Gemeinde des Pol.Bez.	244	120	240	4	St.Lorenzen am Wechsel	22	17	22	-
Bad Waltersdorf	39	9	39	-	aus and. Pol.Bez. des Bundesl.	3	-	2	1
Hartberg	81	40	79	2	aus anderem Bundesland	95	62	87	8
Kaindorf	30	18	30	-	BURGENLAND	59	38	58	1
Sebersdorf	42	13	42	-	Oberwart	54	34	53	1
in and. Pol.Bez. des Bundesl.	89	70	76	13	ERWERBSTÄTIGE AM ARBEITSORT	739	416	.	.
Graz(Stadt)	37	31	31	6	Index des Pendlersaldos	64,8	59,9	.	.
Weiz	20	17	20	-	Index der Pendlermobilität	100,6	109,5	.	.
in anderes Bundesland	44	40	19	25	<b>07 GRAFENDORF BEI HARTBERG</b>				
WIEN	25	22	9	16	ERWERBSTÄTIGE AM WOHNORT	1200	713	.	.
ins Ausland	3	-	-	3	Nichtpendler	162	74	.	.
EINPENDLER	106	80	100	6	Gemeinde-Binnenpendler	227	125	227	-
aus and. Gemeinde des Pol.Bez.	77	59	77	-	AUSPENDLER	811	514	666	145
aus and. Pol.Bez. des Bundesl.	19	14	17	2	in and. Gemeinde des Pol.Bez.	439	240	428	11
aus anderem Bundesland	10	7	6	4	Greinbach	20	15	20	-
ERWERBSTÄTIGE AM ARBEITSORT	274	173	.	.	Hartberg	215	97	212	3
Index des Pendlersaldos	50,0	53,6	.	.	Lafnitz	37	33	35	2
Index der Pendlermobilität	88,7	96,0	.	.	St.Johann in der Haide	21	17	21	-
<b>16 EICHBERG</b>					in and. Pol.Bez. des Bundesl.	138	104	115	23
ERWERBSTÄTIGE AM WOHNORT	521	314	.	.	Graz(Stadt)	86	63	75	11
Nichtpendler	97	46	.	.	Weiz	20	14	20	-
Gemeinde-Binnenpendler	22	9	22	-	in anderes Bundesland	225	162	123	102
AUSPENDLER	402	259	317	85	BURGENLAND	55	32	51	4
in and. Gemeinde des Pol.Bez.	216	130	211	5	Oberwart	49	28	46	3
Grafendorf bei Hartberg	20	16	20	-	NIEDERÖSTERREICH	59	48	23	36
Hartberg	49	21	49	-	Mödling	23	20	-	23
Rohrbach an der Lafnitz	43	30	42	1	WIEN	97	68	49	48
in and. Pol.Bez. des Bundesl.	42	33	32	10	ins Ausland	9	8	-	9
in anderes Bundesland	141	94	74	67	EINPENDLER	537	388	505	32
BURGENLAND	32	17	30	2	aus and. Gemeinde des Pol.Bez.	419	303	413	6
Oberwart	31	16	30	1	Eichberg	20	16	20	-
					Greinbach	41	20	41	-
					Hartberg	41	24	41	-
					Hartberg Umgebung	21	17	20	1
					Lafnitz	29	18	29	-
					Stambach	42	24	42	-

**Tabelle 1: Erwerbstätige nach Wohngemeinden, Arbeitsgemeinden und Geschlecht bzw. Pendelfrequenz**

Wohngemeinde, Arbeitsgemeinde	Insge- samt	dar.: männ- lich	Tages- pendler	Nicht- tages- pendler	Wohngemeinde, Arbeitsgemeinde	Insge- samt	dar.: männ- lich	Tages- pendler	Nicht- tages- pendler
<b>607 POL.BEZ.: HARTBERG</b>									
<b>07 GRAFENDORF BEI HARTBERG (Forts.)</b>					<b>10 HARTBERG (Forts.)</b>				
aus and. Pol.Bez. des Bundesl.	44	25	33	11	Sebersdorf	21	7	20	1
aus anderem Bundesland	74	60	59	15	St.Johann in der Haide	68	37	67	1
BURGENLAND	36	26	35	1	in and. Pol.Bez. des Bundesl.	345	257	299	46
Oberwart	30	21	30	-	Graz(Stadt)	177	127	150	27
WIEN	29	26	20	9	Fürstenfeld	37	20	37	-
ERWERBSTÄTIGE AM ARBEITSORT	926	587	.	.	Graz-Umgebung	22	21	17	5
Index des Pendlersaldos	77,2	82,3	.	.	Weiz	75	56	71	4
Index der Pendlermobilität	112,3	126,5	.	.	Gleisdorf	21	17	21	-
<b>08 GREINBACH</b>					in anderes Bundesland	395	279	241	154
ERWERBSTÄTIGE AM WOHNORT	869	513	.	.	BURGENLAND	158	102	154	4
Nichtpendler	114	51	.	.	Oberwart	143	93	141	2
Gemeinde-Binnenpendler	73	50	73	-	Oberwart	63	34	63	-
AUSPENDLER	682	412	593	89	Pinkafeld	25	21	24	1
in and. Gemeinde des Pol.Bez.	446	226	440	6	NIEDERÖSTERREICH	60	51	21	39
Grafendorf bei Hartberg	41	20	41	-	WIEN	157	112	66	91
Hartberg	275	117	270	5	ins Ausland	20	16	-	20
in and. Pol.Bez. des Bundesl.	93	77	72	21	EINPENDLER	4570	2214	4379	191
Graz(Stadt)	39	31	34	5	aus and. Gemeinde des Pol.Bez.	3461	1611	3421	40
in anderes Bundesland	140	107	81	59	Bad Waltersdorf	92	52	89	3
BURGENLAND	47	28	46	1	Blaindorf	24	10	24	-
Oberwart	37	20	37	-	Buch-Geiseldorf	116	63	116	-
NIEDERÖSTERREICH	26	23	7	19	Dechantskirchen	34	21	32	2
WIEN	49	39	28	21	Dienersdorf	45	22	44	1
ins Ausland	3	2	-	3	Ebersdorf	81	40	79	2
EINPENDLER	299	249	276	23	Eichberg	49	21	49	-
aus and. Gemeinde des Pol.Bez.	170	134	169	1	Friedberg	55	31	55	-
Grafendorf bei Hartberg	20	15	20	-	Grafendorf bei Hartberg	215	97	212	3
Hartberg	30	22	29	1	Greinbach	275	117	270	5
aus and. Pol.Bez. des Bundesl.	86	80	78	8	Großhart	26	15	26	-
Fürstenfeld	25	25	25	-	Hartberg Umgebung	333	173	329	4
aus anderem Bundesland	43	35	29	14	Hartl	44	17	44	-
BURGENLAND	25	22	23	2	Hofkirchen bei Hartberg	31	16	31	-
ERWERBSTÄTIGE AM ARBEITSORT	486	350	.	.	Kaindorf	102	43	102	-
Index des Pendlersaldos	55,9	68,2	.	.	Lafnitz	107	45	107	-
Index der Pendlermobilität	112,9	128,8	.	.	Mönichwald	31	15	30	1
<b>09 GROSSHART</b>					Neudau	29	12	28	1
ERWERBSTÄTIGE AM WOHNORT	312	184	.	.	Pinggau	41	17	41	-
Nichtpendler	68	28	.	.	Pöllau	151	55	150	1
Gemeinde-Binnenpendler	29	18	29	-	Pöllauberg	158	63	154	4
AUSPENDLER	215	138	195	20	Rabenwald	42	22	40	2
in and. Gemeinde des Pol.Bez.	84	40	84	-	Riegersberg	23	13	22	1
Bad Waltersdorf	23	4	23	-	Rohr bei Hartberg	158	63	156	2
Hartberg	26	15	26	-	Rohrbach an der Lafnitz	49	20	47	2
in and. Pol.Bez. des Bundesl.	108	82	103	5	Saifen-Boden	61	29	60	1
Graz(Stadt)	29	24	29	-	Schachen bei Vorau	26	12	26	-
Fürstenfeld	46	29	46	-	Schlag bei Thalberg	37	14	36	1
Weiz	22	19	22	-	Schöneegg bei Pöllau	110	53	109	1
in anderes Bundesland	19	13	7	12	Sebersdorf	80	43	80	-
ins Ausland	4	3	1	3	Sonnhofen	47	27	46	1
EINPENDLER	36	31	33	3	St.Jakob im Walde	21	9	21	-
aus and. Gemeinde des Pol.Bez.	19	17	18	1	St.Johann in der Haide	276	131	276	-
aus and. Pol.Bez. des Bundesl.	15	12	15	-	St.Lorenzen am Wechsel	38	15	38	-
aus anderem Bundesland	2	2	-	2	St.Magdalena am Lemberg	156	75	156	-
ERWERBSTÄTIGE AM ARBEITSORT	133	77	.	.	Stambach	29	11	29	-
Index des Pendlersaldos	42,6	41,8	.	.	Stubenberg	51	22	51	-
Index der Pendlermobilität	80,4	91,8	.	.	Tiefenbach bei Kaindorf	28	13	28	-
<b>10 HARTBERG</b>					Vorau	43	18	43	-
ERWERBSTÄTIGE AM WOHNORT	2921	1585	.	.	Waldbach	20	10	19	1
Nichtpendler	208	114	.	.	Wenigzell	34	25	34	-
Gemeinde-Binnenpendler	1500	677	1500	-	Wörth an der Lafnitz	30	8	30	-
AUSPENDLER	1213	794	986	227	aus and. Pol.Bez. des Bundesl.	662	351	598	64
in and. Gemeinde des Pol.Bez.	453	242	446	7	Graz(Stadt)	155	77	151	4
Bad Waltersdorf	40	8	39	1	Feldbach	24	15	21	3
Grafendorf bei Hartberg	41	24	41	-	Fürstenfeld	140	83	132	8
Greinbach	30	22	29	1	Fürstenfeld	27	19	23	4
Hartberg Umgebung	60	28	59	1	Graz-Umgebung	48	20	44	4
Kaindorf	34	21	34	-	Weiz	232	116	229	3
Pöllau	31	18	29	2	Pischelsdorf i.d.Steierm.	27	13	27	-
					aus anderem Bundesland	447	252	360	87
					BURGENLAND	248	115	246	2
					Güssing	63	31	62	1
					Oberwart	168	72	168	-
					Markt Allhau	22	6	22	-
					Pinkafeld	30	17	30	-
					Wolfau	21	10	21	-
					KÄRNTEN	33	22	-	33
					NIEDERÖSTERREICH	25	21	9	16
					WIEN	132	87	105	27
					Wien 20.,Brigittenau	21	12	20	1
					ERWERBSTÄTIGE AM ARBEITSORT	6278	3005	.	.
					Index des Pendlersaldos	214,9	189,6	.	.
					Index der Pendlermobilität	198,0	189,8	.	.

**Tabelle 1: Erwerbstätige nach Wohngemeinden, Arbeitsgemeinden und Geschlecht bzw. Pendelfrequenz**

Wohngemeinde, Arbeitsgemeinde	Insgesamt	dar.: männlich	Tages- pendler	Nicht- tages- pendler	Wohngemeinde, Arbeitsgemeinde	Insgesamt	dar.: männlich	Tages- pendler	Nicht- tages- pendler
<b>607 POL.BEZ.: HARTBERG</b>									
<b>11 HARTBERG UMGEBUNG</b>					<b>14 KAIBING</b>				
ERWERBSTÄTIGE AM WOHNORT	991	617	.	.	ERWERBSTÄTIGE AM WOHNORT	165	108	.	.
Nichtpendler	157	80	.	.	Nichtpendler	26	17	.	.
Gemeinde-Binnenpendler	73	39	73	-	Gemeinde-Binnenpendler	7	2	7	-
AUSPENDLER	761	498	658	103	AUSPENDLER	132	89	122	10
in and. Gemeinde des Pol.Bez.	502	298	496	6	in and. Gemeinde des Pol.Bez.	48	21	47	1
Grafendorf bei Hartberg	21	17	20	1	in and. Pol.Bez. des Bundesl.	75	61	73	2
Hartberg	333	173	329	4	Weiz	54	46	54	-
Kaindorf	21	18	20	1	in anderes Bundesland	8	6	2	6
St.Johann in der Haide	28	20	28	-	ins Ausland	1	1	-	1
in and. Pol.Bez. des Bundesl.	129	96	113	16	EINPENDLER	15	4	14	1
Graz(Stadt)	52	37	47	5	aus and. Gemeinde des Pol.Bez.	10	4	10	-
Weiz	33	27	32	1	aus and. Pol.Bez. des Bundesl.	4	-	4	-
in anderes Bundesland	125	100	49	76	aus anderem Bundesland	1	-	-	1
BURGENLAND	26	17	24	2					
Oberwart	23	15	23	-	ERWERBSTÄTIGE AM ARBEITSORT	48	23	.	.
NIEDERÖSTERREICH	22	19	5	17	Index des Pendlersaldos	29,1	21,3	.	.
WIEN	62	51	20	42	Index der Pendlermobilität	89,1	86,1	.	.
ins Ausland	5	4	-	5					
EINPENDLER	357	206	334	23	<b>15 KAINDORF</b>				
aus and. Gemeinde des Pol.Bez.	270	151	266	4	ERWERBSTÄTIGE AM WOHNORT	650	398	.	.
Hartberg	60	28	59	1	Nichtpendler	102	55	.	.
aus and. Pol.Bez. des Bundesl.	38	18	32	6	Gemeinde-Binnenpendler	154	86	154	-
aus anderem Bundesland	49	37	36	13					
BURGENLAND	22	13	19	3	AUSPENDLER	394	257	348	46
Oberwart	20	11	18	2	in and. Gemeinde des Pol.Bez.	209	110	207	2
ERWERBSTÄTIGE AM ARBEITSORT	587	325	.	.	Hartberg	102	43	102	-
Index des Pendlersaldos	59,2	52,7	.	.	in and. Pol.Bez. des Bundesl.	130	105	117	13
Index der Pendlermobilität	112,8	114,1	.	.	Graz(Stadt)	53	40	51	2
					Weiz	35	24	34	1
					in anderes Bundesland	52	41	24	28
					WIEN	22	16	10	12
					ins Ausland	3	1	-	3
<b>12 HARTL</b>					EINPENDLER	609	365	572	37
ERWERBSTÄTIGE AM WOHNORT	383	237	.	.	aus and. Gemeinde des Pol.Bez.	478	287	473	5
Nichtpendler	73	33	.	.	Dietersdorf	53	30	52	1
Gemeinde-Binnenpendler	10	6	10	-	Ebersdorf	30	18	30	-
AUSPENDLER	300	198	288	12	Hartberg	34	21	34	-
in and. Gemeinde des Pol.Bez.	150	76	150	-	Hartberg Umgebung	21	18	20	1
Hartberg	44	17	44	-	Hartl	44	26	44	-
Kaindorf	44	26	44	-	Hofkirchen bei Hartberg	43	23	43	-
in and. Pol.Bez. des Bundesl.	122	101	120	2	Schöneegg bei Pöllau	35	22	34	1
Graz(Stadt)	35	27	35	-	Tiefenbach bei Kaindorf	27	14	27	-
Weiz	50	41	50	-	aus and. Pol.Bez. des Bundesl.	86	54	75	11
Pischeldorf i.d.Steierm.	21	17	21	-	Weiz	38	20	37	1
in anderes Bundesland	26	20	18	8	aus anderem Bundesland	45	24	24	21
ins Ausland	2	1	-	2	WIEN	22	13	11	11
EINPENDLER	33	29	28	5	ERWERBSTÄTIGE AM ARBEITSORT	865	506	.	.
aus and. Gemeinde des Pol.Bez.	17	14	17	-	Index des Pendlersaldos	133,1	127,1	.	.
aus and. Pol.Bez. des Bundesl.	10	9	8	2	Index der Pendlermobilität	154,3	156,3	.	.
aus anderem Bundesland	6	6	3	3					
ERWERBSTÄTIGE AM ARBEITSORT	116	68	.	.	<b>17 LAFNITZ</b>				
Index des Pendlersaldos	30,3	28,7	.	.	ERWERBSTÄTIGE AM WOHNORT	632	387	.	.
Index der Pendlermobilität	86,9	95,8	.	.	Nichtpendler	79	38	.	.
					Gemeinde-Binnenpendler	100	66	100	-
<b>13 HOFKIRCHEN BEI HARTBERG</b>					AUSPENDLER	453	283	392	61
ERWERBSTÄTIGE AM WOHNORT	310	182	.	.	in and. Gemeinde des Pol.Bez.	229	126	229	-
Nichtpendler	67	30	.	.	Grafendorf bei Hartberg	29	18	29	-
Gemeinde-Binnenpendler	16	10	16	-	Hartberg	107	45	107	-
AUSPENDLER	227	142	208	19	Rohrbach an der Lafnitz	21	14	21	-
in and. Gemeinde des Pol.Bez.	131	68	131	-	in and. Pol.Bez. des Bundesl.	47	37	42	5
Hartberg	31	16	31	-	Graz(Stadt)	26	20	25	1
Kaindorf	43	23	43	-	in anderes Bundesland	177	120	121	56
in and. Pol.Bez. des Bundesl.	73	55	68	5	BURGENLAND	73	43	70	3
Graz(Stadt)	34	26	32	2	Oberwart	66	37	65	1
Weiz	23	15	23	-	NIEDERÖSTERREICH	20	17	11	9
in anderes Bundesland	23	19	9	14	WIEN	66	44	40	26
ins Ausland	-	-	-	-	ins Ausland	-	-	-	-
EINPENDLER	74	60	69	5	EINPENDLER	291	220	275	16
aus and. Gemeinde des Pol.Bez.	47	36	45	2	aus and. Gemeinde des Pol.Bez.	220	159	213	7
aus and. Pol.Bez. des Bundesl.	24	23	21	3	Grafendorf bei Hartberg	37	33	35	2
aus anderem Bundesland	3	1	3	-	aus and. Pol.Bez. des Bundesl.	7	6	7	-
ERWERBSTÄTIGE AM ARBEITSORT	157	100	.	.	aus anderem Bundesland	64	55	55	9
Index des Pendlersaldos	50,6	54,9	.	.	BURGENLAND	48	42	45	3
Index der Pendlermobilität	97,1	111,0	.	.	Oberwart	44	38	42	2

**Tabelle 1: Erwerbstätige nach Wohngemeinden, Arbeitsgemeinden und Geschlecht bzw. Pendelfrequenz**

Wohngemeinde, Arbeitsgemeinde	Insgesamt	dar.: männlich	Tages- pendler	Nicht- tages- pendler	Wohngemeinde, Arbeitsgemeinde	Insgesamt	dar.: männlich	Tages- pendler	Nicht- tages- pendler
<b>607 POL.BEZ.: HARTBERG</b>									
<b>17 LAFNITZ (Forts.)</b>					<b>20 NEUDAU (Forts.)</b>				
ERWERBSTÄTIGE AM ARBEITSORT	470	324	.	.	BURGENLAND	260	118	259	1
<i>Index des Pendlersaldos</i>	74,4	83,7	.	.	Güssing	189	88	188	1
<i>Index der Pendlermobilität</i>	117,7	130,0	.	.	Burgauberg-Neudauberg	85	35	84	1
					Stegersbach	29	13	29	-
					Jennersdorf	55	17	55	-
					Deutsch Kaltenbrunn	34	13	34	-
<b>18 LIMBACH BEI NEUDAU</b>					<b>21 PINGGAU</b>				
ERWERBSTÄTIGE AM WOHNORT	147	93	.	.	ERWERBSTÄTIGE AM ARBEITSORT	891	494	.	.
Nichtpendler	22	11	.	.	<i>Index des Pendlersaldos</i>	173,7	162,5	.	.
Gemeinde-Binnenpendler	19	14	19	-	<i>Index der Pendlermobilität</i>	165,7	153,9	.	.
AUSPENDLER	106	68	82	24	ERWERBSTÄTIGE AM WOHNORT	1362	833	.	.
in and. Gemeinde des Pol.Bez.	57	34	55	2	Nichtpendler	145	76	.	.
Neudau	24	15	24	-	Gemeinde-Binnenpendler	266	134	266	-
in and. Pol.Bez. des Bundesl.	23	19	18	5	AUSPENDLER	951	623	736	215
in anderes Bundesland	23	13	9	14	in and. Gemeinde des Pol.Bez.	220	118	217	3
ins Ausland	3	2	-	3	Friedberg	82	39	82	-
EINPENDLER	31	26	30	1	Hartberg	41	17	41	-
aus and. Gemeinde des Pol.Bez.	21	17	21	-	in and. Pol.Bez. des Bundesl.	57	44	45	12
aus and. Pol.Bez. des Bundesl.	1	-	1	-	Graz(Stadt)	23	14	20	3
aus anderem Bundesland	9	9	8	1	in anderes Bundesland	668	459	474	194
ERWERBSTÄTIGE AM ARBEITSORT	72	51	.	.	BURGENLAND	163	98	158	5
<i>Index des Pendlersaldos</i>	49,0	54,8	.	.	Oberwart	150	89	149	1
<i>Index der Pendlermobilität</i>	93,2	101,1	.	.	Oberwart	26	7	26	-
					Pinkafeld	91	63	91	-
					NIEDERÖSTERREICH	231	179	153	78
					Wiener Neustadt(Stadt)	54	41	52	2
<b>19 MÖNICHWALD</b>									
ERWERBSTÄTIGE AM WOHNORT	454	271	.	.	Mödling	38	31	-	38
Nichtpendler	104	57	.	.	Neunkirchen	85	58	84	1
Gemeinde-Binnenpendler	45	19	45	-	Aspang-Markt	27	16	27	-
AUSPENDLER	305	195	228	77	WIEN	250	160	163	87
in and. Gemeinde des Pol.Bez.	131	78	128	3	Wien 1.,Innere Stadt	20	12	11	9
Hartberg	31	15	30	1	Wien 4.,Wieden	20	10	13	7
Vorau	20	6	20	-	Wien 10.,Favoriten	37	26	30	7
Waldbach	22	15	21	1	Wien 12.,Meidling	22	14	13	9
in and. Pol.Bez. des Bundesl.	33	24	25	8	Wien 23.,Liesing	21	14	17	4
in anderes Bundesland	138	91	75	63	ins Ausland	6	2	-	6
NIEDERÖSTERREICH	29	26	9	20	EINPENDLER	423	226	400	23
WIEN	87	50	54	33	aus and. Gemeinde des Pol.Bez.	299	160	293	6
ins Ausland	3	2	-	3	Dechantskirchen	52	24	51	1
EINPENDLER	57	31	48	9	Friedberg	98	43	96	2
aus and. Gemeinde des Pol.Bez.	48	28	45	3	Schäffern	28	17	28	-
aus and. Pol.Bez. des Bundesl.	4	1	1	3	aus and. Pol.Bez. des Bundesl.	14	6	10	4
aus anderem Bundesland	5	2	2	3	aus anderem Bundesland	110	60	97	13
ERWERBSTÄTIGE AM ARBEITSORT	206	107	.	.	BURGENLAND	72	31	71	1
<i>Index des Pendlersaldos</i>	45,4	39,5	.	.	Oberwart	70	30	69	1
<i>Index der Pendlermobilität</i>	79,7	83,4	.	.	Pinkafeld	36	14	35	1
					WIEN	24	18	19	5
					ERWERBSTÄTIGE AM ARBEITSORT	834	436	.	.
					<i>Index des Pendlersaldos</i>	61,2	52,3	.	.
					<i>Index der Pendlermobilität</i>	100,9	101,9	.	.
<b>20 NEUDAU</b>					<b>22 PÖLLAU</b>				
ERWERBSTÄTIGE AM WOHNORT	513	304	.	.	ERWERBSTÄTIGE AM WOHNORT	943	529	.	.
Nichtpendler	33	20	.	.	Nichtpendler	81	42	.	.
Gemeinde-Binnenpendler	244	145	244	-	Gemeinde-Binnenpendler	273	124	273	-
AUSPENDLER	236	139	175	61	AUSPENDLER	589	363	475	114
in and. Gemeinde des Pol.Bez.	62	27	61	1	in and. Gemeinde des Pol.Bez.	276	126	273	3
Hartberg	29	12	28	1	Hartberg	151	55	150	1
in and. Pol.Bez. des Bundesl.	70	43	64	6	in and. Pol.Bez. des Bundesl.	208	150	172	36
Fürstenfeld	36	17	36	-	Graz(Stadt)	115	76	97	18
Fürstenfeld	20	12	20	-	Weiz	57	44	54	3
in anderes Bundesland	99	64	50	49	in anderes Bundesland	99	84	30	69
BURGENLAND	45	24	44	1	NIEDERÖSTERREICH	28	27	2	26
Güssing	22	10	21	1	WIEN	47	37	23	24
Oberwart	21	13	21	-	ins Ausland	6	3	-	6
WIEN	34	24	2	32	EINPENDLER	724	422	681	43
ins Ausland	5	5	-	5	aus and. Gemeinde des Pol.Bez.	584	328	570	14
EINPENDLER	614	329	603	11	Hartberg	31	18	29	2
aus and. Gemeinde des Pol.Bez.	220	140	219	1	Pöllauberg	142	78	142	-
Bad Waltersdorf	30	21	30	-	Rabenwald	44	12	43	1
Limbach bei Neudau	24	15	24	-	Saifen-Boden	74	44	73	1
Sebersdorf	23	17	23	-	Schöneegg bei Pöllau	53	36	53	-
Wörth an der Lafnitz	21	14	21	-	Sonnhofen	66	42	64	2
aus and. Pol.Bez. des Bundesl.	123	66	122	1	aus and. Pol.Bez. des Bundesl.	90	57	82	8
Fürstenfeld	105	53	104	1					
Blumau in Steiermark	23	15	23	-					
Burgau	39	18	39	-					
aus anderem Bundesland	271	123	262	9					

**Tabelle 1: Erwerbstätige nach Wohngemeinden, Arbeitsgemeinden und Geschlecht bzw. Pendelfrequenz**

Wohngemeinde, Arbeitsgemeinde	Insge- samt	dar.: männ- lich	Tages- pendler	Nicht- tages- pendler	Wohngemeinde, Arbeitsgemeinde	Insge- samt	dar.: männ- lich	Tages- pendler	Nicht- tages- pendler
<b>607 POL.BEZ.: HARTBERG</b>									
<b>22 PÖLLAU (Forts.)</b>					<b>25 RABENWALD (Forts.)</b>				
Graz(Stadt)	21	12	19	2	ERWERBSTÄTIGE AM ARBEITSORT	97	48	.	.
Weiz	47	32	46	1	<i>Index des Pendlersaldos</i>	29,5	26,1	.	.
aus anderem Bundesland	50	37	29	21	<i>Index der Pendlermobilität</i>	80,2	87,0	.	.
WIEN	31	21	16	15					
ERWERBSTÄTIGE AM ARBEITSORT	1078	588	.	.	<b>26 RIEGERSBERG</b>				
<i>Index des Pendlersaldos</i>	114,3	111,2	.	.	ERWERBSTÄTIGE AM WOHNORT	474	285	.	.
<i>Index der Pendlermobilität</i>	139,2	148,4	.	.	Nichtpendler	113	60	.	.
					Gemeinde-Binnenpendler	17	10	17	-
<b>23 PÖLLAUBERG</b>					AUSPENDLER	344	215	260	84
ERWERBSTÄTIGE AM WOHNORT	989	598	.	.	in and. Gemeinde des Pol.Bez.	179	103	175	4
Nichtpendler	158	69	.	.	Hartberg	23	13	22	1
Gemeinde-Binnenpendler	49	25	49	-	Vorau	86	46	85	1
AUSPENDLER	782	504	676	106	in and. Pol.Bez. des Bundesl.	43	33	33	10
in and. Gemeinde des Pol.Bez.	456	245	451	5	Graz(Stadt)	21	16	18	3
Hartberg	158	63	154	4	in anderes Bundesland	121	78	52	69
Pöllau	142	78	142	-	NIEDERÖSTERREICH	25	21	9	16
Saifen-Boden	37	27	37	-	WIEN	68	37	26	42
in and. Pol.Bez. des Bundesl.	176	131	156	20	ins Ausland	1	1	-	1
Graz(Stadt)	97	66	87	10	EINPENDLER	34	32	22	12
Weiz	39	27	39	-	aus and. Gemeinde des Pol.Bez.	18	17	15	3
in anderes Bundesland	145	123	69	76	aus and. Pol.Bez. des Bundesl.	5	5	3	2
BURGENLAND	26	19	25	1	aus anderem Bundesland	11	10	4	7
Oberwart	21	16	21	-	ERWERBSTÄTIGE AM ARBEITSORT	164	102	.	.
NIEDERÖSTERREICH	33	30	4	29	<i>Index des Pendlersaldos</i>	34,6	35,8	.	.
WIEN	70	59	40	30	<i>Index der Pendlermobilität</i>	79,7	86,7	.	.
ins Ausland	5	5	-	5					
EINPENDLER	70	32	53	17	<b>27 ROHR BEI HARTBERG</b>				
aus and. Gemeinde des Pol.Bez.	47	20	44	3	ERWERBSTÄTIGE AM WOHNORT	516	296	.	.
aus and. Pol.Bez. des Bundesl.	8	3	3	5	Nichtpendler	48	25	.	.
aus anderem Bundesland	15	9	6	9	Gemeinde-Binnenpendler	30	8	30	-
ERWERBSTÄTIGE AM ARBEITSORT	277	126	.	.	AUSPENDLER	438	263	376	62
<i>Index des Pendlersaldos</i>	28,0	21,1	.	.	in and. Gemeinde des Pol.Bez.	255	124	249	6
<i>Index der Pendlermobilität</i>	86,1	89,6	.	.	Hartberg	158	63	156	2
					St.Johann in der Haide	22	14	22	-
<b>24 PUCHEGG</b>					in and. Pol.Bez. des Bundesl.	68	58	58	10
ERWERBSTÄTIGE AM WOHNORT	246	164	.	.	Graz(Stadt)	32	28	26	6
Nichtpendler	64	28	.	.	in anderes Bundesland	113	79	69	44
Gemeinde-Binnenpendler	4	1	4	-	BURGENLAND	45	24	45	-
AUSPENDLER	178	135	122	56	Oberwart	45	24	45	-
in and. Gemeinde des Pol.Bez.	96	69	93	3	WIEN	44	33	21	23
Vorau	42	29	41	1	ins Ausland	2	2	-	2
in and. Pol.Bez. des Bundesl.	24	18	14	10	EINPENDLER	39	20	35	4
in anderes Bundesland	57	47	15	42	aus and. Gemeinde des Pol.Bez.	25	11	24	1
WIEN	34	26	7	27	aus and. Pol.Bez. des Bundesl.	-	-	-	-
ins Ausland	1	1	-	1	aus anderem Bundesland	14	9	11	3
EINPENDLER	13	10	10	3	ERWERBSTÄTIGE AM ARBEITSORT	117	53	.	.
aus and. Gemeinde des Pol.Bez.	6	6	5	1	<i>Index des Pendlersaldos</i>	22,7	17,9	.	.
aus and. Pol.Bez. des Bundesl.	-	-	-	-	<i>Index der Pendlermobilität</i>	92,4	95,6	.	.
aus anderem Bundesland	7	4	5	2					
ERWERBSTÄTIGE AM ARBEITSORT	81	39	.	.	<b>28 ROHRBACH AN DER LAFNITZ</b>				
<i>Index des Pendlersaldos</i>	32,9	23,8	.	.	ERWERBSTÄTIGE AM WOHNORT	482	288	.	.
<i>Index der Pendlermobilität</i>	77,6	88,4	.	.	Nichtpendler	44	21	.	.
					Gemeinde-Binnenpendler	87	37	87	-
<b>25 RABENWALD</b>					AUSPENDLER	351	230	267	84
ERWERBSTÄTIGE AM WOHNORT	329	184	.	.	in and. Gemeinde des Pol.Bez.	151	83	149	2
Nichtpendler	67	29	.	.	Hartberg	49	20	47	2
Gemeinde-Binnenpendler	14	7	14	-	in and. Pol.Bez. des Bundesl.	37	31	28	9
AUSPENDLER	248	148	222	26	in anderes Bundesland	155	109	90	65
in and. Gemeinde des Pol.Bez.	135	65	132	3	BURGENLAND	34	18	33	1
Hartberg	42	22	40	2	Oberwart	29	13	28	1
Pöllau	44	12	43	1	NIEDERÖSTERREICH	40	34	22	18
in and. Pol.Bez. des Bundesl.	89	62	81	8	WIEN	75	51	35	40
Graz(Stadt)	26	21	24	2	ins Ausland	8	7	-	8
Weiz	53	34	51	2	EINPENDLER	334	223	321	13
in anderes Bundesland	22	19	9	13	aus and. Gemeinde des Pol.Bez.	293	198	288	5
ins Ausland	2	2	-	2	Dechantskirchen	21	15	21	-
EINPENDLER	16	12	10	6	Eichberg	43	30	42	1
aus and. Gemeinde des Pol.Bez.	13	9	10	3	Lafnitz	21	14	21	-
aus and. Pol.Bez. des Bundesl.	1	1	-	1	Schachen bei Vorau	22	15	21	1
aus anderem Bundesland	2	2	-	2	Schlag bei Thalberg	22	13	22	-
					St.Lorenzen am Wechsel	22	17	22	-

**Tabelle 1: Erwerbstätige nach Wohngemeinden, Arbeitsgemeinden und Geschlecht bzw. Pendelfrequenz**

Wohngemeinde, Arbeitsgemeinde	Insgesamt	dar.: männlich	Tages- pendler	Nicht- tages- pendler	Wohngemeinde, Arbeitsgemeinde	Insgesamt	dar.: männlich	Tages- pendler	Nicht- tages- pendler
<b>607 POL.BEZ.: HARTBERG</b>									
<b>28 ROHRBACH AN DER LAFNITZ (Forts.)</b>					<b>36 SCHÄFFERN (Forts.)</b>				
aus and. Pol.Bez. des Bundesl.	8	4	6	2	Wr.Neustadt(Ld)	27	19	26	1
aus anderem Bundesland	33	21	27	6	WIEN	112	77	68	44
BURGENLAND	22	14	21	1	ins Ausland	2	-	-	2
Oberwart	21	13	20	1	EINPENDLER	34	18	32	2
ERWERBSTÄTIGE AM ARBEITSORT	465	281	.	.	aus and. Gemeinde des Pol.Bez.	10	6	10	-
<i>Index des Pendlersaldos</i>	96,5	97,6	.	.	aus and. Pol.Bez. des Bundesl.	-	-	-	-
<i>Index der Pendlermobilität</i>	142,1	157,3	.	.	aus anderem Bundesland	24	12	22	2
<b>29 SAIFEN-BODEN</b>					ERWERBSTÄTIGE AM ARBEITSORT				
ERWERBSTÄTIGE AM WOHNORT	494	309	.	.	<i>Index des Pendlersaldos</i>	206	105	.	.
Nichtpendler	104	48	.	.	<i>Index der Pendlermobilität</i>	30,6	25,3	.	.
Gemeinde-Binnenpendler	30	17	30	-	<b>37 SCHLAG BEI THALBERG</b>				
AUSPENDLER	360	244	289	71	ERWERBSTÄTIGE AM WOHNORT	427	256	.	.
in and. Gemeinde des Pol.Bez.	176	91	172	4	Nichtpendler	41	19	.	.
Hartberg	61	29	60	1	Gemeinde-Binnenpendler	28	9	28	-
Pöllau	74	44	73	1	AUSPENDLER	358	228	297	61
in and. Pol.Bez. des Bundesl.	122	97	100	22	in and. Gemeinde des Pol.Bez.	159	90	156	3
Graz(Stadt)	42	34	34	8	Hartberg	37	14	36	1
Weiz	49	38	46	3	Rohrbach an der Lafnitz	22	13	22	-
in anderes Bundesland	58	54	17	41	in and. Pol.Bez. des Bundesl.	27	20	20	7
WIEN	21	21	5	16	in anderes Bundesland	169	116	121	48
ins Ausland	4	2	-	4	BURGENLAND	39	26	38	1
EINPENDLER	135	106	131	4	Oberwart	38	25	37	1
aus and. Gemeinde des Pol.Bez.	120	94	117	3	NIEDERÖSTERREICH	38	33	23	15
Pöllauberg	37	27	37	-	WIEN	86	51	60	26
Sonnhöfen	21	19	20	1	ins Ausland	3	2	-	3
aus and. Pol.Bez. des Bundesl.	14	11	14	-	EINPENDLER	145	102	132	13
aus anderem Bundesland	1	1	-	1	aus and. Gemeinde des Pol.Bez.	120	84	116	4
ERWERBSTÄTIGE AM ARBEITSORT	269	171	.	.	aus and. Pol.Bez. des Bundesl.	8	7	5	3
<i>Index des Pendlersaldos</i>	54,5	55,3	.	.	aus anderem Bundesland	17	11	11	6
<i>Index der Pendlermobilität</i>	100,2	113,3	.	.	ERWERBSTÄTIGE AM ARBEITSORT	214	130	.	.
<b>35 SCHACHEN BEI VORAU</b>					<i>Index des Pendlersaldos</i>				
ERWERBSTÄTIGE AM WOHNORT	619	368	.	.	<i>Index der Pendlermobilität</i>	117,8	128,9	.	.
Nichtpendler	111	59	.	.	<b>38 SCHÖNEGG BEI PÖLLAU</b>				
Gemeinde-Binnenpendler	15	7	15	-	ERWERBSTÄTIGE AM WOHNORT	658	399	.	.
AUSPENDLER	493	302	388	105	Nichtpendler	139	57	.	.
in and. Gemeinde des Pol.Bez.	280	148	275	5	Gemeinde-Binnenpendler	41	25	41	-
Hartberg	26	12	26	-	AUSPENDLER	478	317	404	74
Rohrbach an der Lafnitz	22	15	21	1	in and. Gemeinde des Pol.Bez.	289	181	281	8
Vorau	145	66	143	2	Hartberg	110	53	109	1
in and. Pol.Bez. des Bundesl.	66	55	51	15	Kaindorf	35	22	34	1
Graz(Stadt)	29	24	25	4	Pöllau	53	36	53	-
in anderes Bundesland	145	98	62	83	in and. Pol.Bez. des Bundesl.	122	90	105	17
NIEDERÖSTERREICH	43	35	6	37	Graz(Stadt)	50	32	42	8
WIEN	76	42	43	33	Weiz	46	37	44	2
ins Ausland	2	1	-	2	in anderes Bundesland	59	42	18	41
EINPENDLER	40	38	36	4	WIEN	35	22	7	28
aus and. Gemeinde des Pol.Bez.	27	27	27	-	ins Ausland	8	4	-	8
aus and. Pol.Bez. des Bundesl.	7	6	5	2	EINPENDLER	93	69	85	8
aus anderem Bundesland	6	5	4	2	aus and. Gemeinde des Pol.Bez.	72	54	72	-
ERWERBSTÄTIGE AM ARBEITSORT	166	104	.	.	aus and. Pol.Bez. des Bundesl.	4	4	4	-
<i>Index des Pendlersaldos</i>	26,8	28,3	.	.	aus anderem Bundesland	17	11	9	8
<i>Index der Pendlermobilität</i>	86,1	92,4	.	.	ERWERBSTÄTIGE AM ARBEITSORT	273	151	.	.
<b>36 SCHÄFFERN</b>					<i>Index des Pendlersaldos</i>				
ERWERBSTÄTIGE AM WOHNORT	674	415	.	.	<i>Index der Pendlermobilität</i>	86,8	96,7	.	.
Nichtpendler	114	56	.	.	<b>39 SEBERSDORF</b>				
Gemeinde-Binnenpendler	58	31	58	-	ERWERBSTÄTIGE AM WOHNORT	631	383	.	.
AUSPENDLER	502	328	395	107	Nichtpendler	67	35	.	.
in and. Gemeinde des Pol.Bez.	74	53	74	-	Gemeinde-Binnenpendler	91	35	91	-
Pinggau	28	17	28	-	AUSPENDLER	473	313	407	66
in and. Pol.Bez. des Bundesl.	26	19	19	7	in and. Gemeinde des Pol.Bez.	243	126	241	2
in anderes Bundesland	400	256	302	98	Bad Waltersdorf	71	19	71	-
BURGENLAND	58	37	55	3	Hartberg	80	43	80	-
Oberwart	50	30	49	1	Neudau	23	17	23	-
Pinkafeld	25	15	25	-	in and. Pol.Bez. des Bundesl.	142	109	128	14
NIEDERÖSTERREICH	221	135	179	42	Graz(Stadt)	55	41	48	7
Wiener Neustadt(Stadt)	39	26	36	3	Fürstenfeld	43	33	42	1
Neunkirchen	121	62	117	4	Fürstenfeld	21	17	21	-
Aspang-Markt	51	21	51	-					

**Tabelle 1: Erwerbstätige nach Wohngemeinden, Arbeitsgemeinden und Geschlecht bzw. Pendelfrequenz**

Wohngemeinde, Arbeitsgemeinde	Insgesamt	dar.: männlich	Tagespendler	Nicht-tagespendler	Wohngemeinde, Arbeitsgemeinde	Insgesamt	dar.: männlich	Tagespendler	Nicht-tagespendler
<b>607 POL.BEZ.: HARTBERG</b>									
<b>39 SEBERSDORF (Forts.)</b>					<b>30 ST.JAKOB IM WALDE (Forts.)</b>				
Weiz	28	23	27	1	in anderes Bundesland	87	60	46	41
in anderes Bundesland	81	71	38	43	NIEDERÖSTERREICH	23	22	14	9
NIEDERÖSTERREICH	26	24	4	22	WIEN	44	23	25	19
WIEN	30	25	15	15	ins Ausland	1	-	-	1
ins Ausland	7	7	-	7	EINPENDLER	47	26	32	15
EINPENDLER	303	148	284	19	aus and. Gemeinde des Pol.Bez.	16	10	13	3
aus and. Gemeinde des Pol.Bez.	238	108	236	2	aus and. Pol.Bez. des Bundesl.	20	13	14	6
Bad Waltersdorf	32	20	31	1	aus anderem Bundesland	11	3	5	6
Buch-Geiseldorf	25	10	25	-	ERWERBSTÄTIGE AM ARBEITSORT	211	92	.	.
Ebersdorf	42	13	42	-	Index des Pendlersaldos	38,9	28,4	.	.
Hartberg	21	7	20	1	Index der Pendlermobilität	78,4	87,7	.	.
aus and. Pol.Bez. des Bundesl.	37	21	31	6	<b>31 ST.JOHANN BEI HERBERSTEIN</b>				
aus anderem Bundesland	28	19	17	11	ERWERBSTÄTIGE AM WOHNORT	151	86	.	.
ERWERBSTÄTIGE AM ARBEITSORT	461	218	.	.	Nichtpendler	20	9	.	.
Index des Pendlersaldos	73,1	56,9	.	.	Gemeinde-Binnenpendler	12	1	12	-
Index der Pendlermobilität	123,0	120,4	.	.	AUSPENDLER	119	76	101	18
<b>40 SIEGERSDORF B.HERBERSTEIN</b>					in and. Gemeinde des Pol.Bez.	20	12	20	-
ERWERBSTÄTIGE AM WOHNORT	141	87	.	.	in and. Pol.Bez. des Bundesl.	84	53	78	6
Nichtpendler	23	11	.	.	Weiz	56	31	54	2
Gemeinde-Binnenpendler	4	1	4	-	in anderes Bundesland	14	10	3	11
AUSPENDLER	114	75	108	6	ins Ausland	1	1	-	1
in and. Gemeinde des Pol.Bez.	27	6	26	1	EINPENDLER	57	39	53	4
in and. Pol.Bez. des Bundesl.	85	67	82	3	aus and. Gemeinde des Pol.Bez.	24	16	24	-
Weiz	62	45	62	-	aus and. Pol.Bez. des Bundesl.	30	22	28	2
Pischelsdorf i.d.Steierm.	27	18	27	-	aus anderem Bundesland	3	1	1	2
in anderes Bundesland	2	2	-	2	ERWERBSTÄTIGE AM ARBEITSORT	89	49	.	.
ins Ausland	-	-	-	-	Index des Pendlersaldos	58,9	57,0	.	.
EINPENDLER	6	2	5	1	Index der Pendlermobilität	116,6	133,7	.	.
aus and. Gemeinde des Pol.Bez.	2	-	2	-	<b>32 ST.JOHANN IN DER HAIDE</b>				
aus and. Pol.Bez. des Bundesl.	3	2	3	-	ERWERBSTÄTIGE AM WOHNORT	876	515	.	.
aus anderem Bundesland	1	-	-	1	Nichtpendler	93	41	.	.
ERWERBSTÄTIGE AM ARBEITSORT	33	14	.	.	Gemeinde-Binnenpendler	99	56	99	-
Index des Pendlersaldos	23,4	16,1	.	.	AUSPENDLER	684	418	607	77
Index der Pendlermobilität	85,1	88,5	.	.	in and. Gemeinde des Pol.Bez.	399	216	396	3
<b>41 SONNHOFEN</b>					Hartberg	276	131	276	-
ERWERBSTÄTIGE AM WOHNORT	468	302	.	.	in and. Pol.Bez. des Bundesl.	111	78	95	16
Nichtpendler	98	47	.	.	Graz(Stadt)	55	35	52	3
Gemeinde-Binnenpendler	20	6	20	-	in anderes Bundesland	171	121	116	55
AUSPENDLER	350	249	268	82	BURGENLAND	72	42	70	2
in and. Gemeinde des Pol.Bez.	191	125	182	9	Oberwart	66	39	64	2
Hartberg	47	27	46	1	Oberwart	24	14	24	-
Pöllau	66	42	64	2	NIEDERÖSTERREICH	32	28	7	25
Saifen-Boden	21	19	20	1	WIEN	61	45	39	22
in and. Pol.Bez. des Bundesl.	104	76	67	37	ins Ausland	3	3	-	3
Graz(Stadt)	35	27	21	14	EINPENDLER	469	305	447	22
Weiz	37	22	32	5	aus and. Gemeinde des Pol.Bez.	368	233	359	9
in anderes Bundesland	54	48	19	35	Grafendorf bei Hartberg	21	17	21	-
WIEN	31	30	11	20	Hartberg	68	37	67	1
ins Ausland	1	-	-	1	Hartberg Umgebung	28	20	28	-
EINPENDLER	25	13	21	4	Rohr bei Hartberg	22	14	22	-
aus and. Gemeinde des Pol.Bez.	18	8	18	-	aus and. Pol.Bez. des Bundesl.	37	31	29	8
aus and. Pol.Bez. des Bundesl.	3	3	3	-	aus anderem Bundesland	64	41	59	5
aus anderem Bundesland	4	2	-	4	BURGENLAND	50	32	50	-
ERWERBSTÄTIGE AM ARBEITSORT	143	66	.	.	Oberwart	39	23	39	-
Index des Pendlersaldos	30,6	21,9	.	.	ERWERBSTÄTIGE AM ARBEITSORT	661	402	.	.
Index der Pendlermobilität	80,1	86,8	.	.	Index des Pendlersaldos	75,5	78,1	.	.
<b>30 ST.JAKOB IM WALDE</b>					Index der Pendlermobilität	131,6	140,4	.	.
ERWERBSTÄTIGE AM WOHNORT	542	324	.	.	<b>33 ST.LORENZEN AM WECHSEL</b>				
Nichtpendler	109	49	.	.	ERWERBSTÄTIGE AM WOHNORT	737	453	.	.
Gemeinde-Binnenpendler	55	17	55	-	Nichtpendler	149	70	.	.
AUSPENDLER	378	258	311	67	Gemeinde-Binnenpendler	59	25	59	-
in and. Gemeinde des Pol.Bez.	88	55	86	2	AUSPENDLER	529	358	374	155
Hartberg	21	9	21	-	in and. Gemeinde des Pol.Bez.	224	143	221	3
in and. Pol.Bez. des Bundesl.	202	143	179	23	Friedberg	22	17	22	-
Mürzzuschlag	57	48	54	3	Hartberg	38	15	38	-
Weiz	112	73	110	2	Rohrbach an der Lafnitz	22	17	22	-
Ratten	73	58	73	-	Vorau	24	12	24	-





**Tabelle 1: Erwerbstätige nach Wohngemeinden, Arbeitsgemeinden und Geschlecht bzw. Pendelfrequenz**

Wohngemeinde, Arbeitsgemeinde	Insgesamt	dar.: männlich	Tages- pendler	Nicht- tages- pendler	Wohngemeinde, Arbeitsgemeinde	Insgesamt	dar.: männlich	Tages- pendler	Nicht- tages- pendler
<b>607 POL.BEZ.: HARTBERG</b>									
<b>46 VORNHOLZ (Forts.)</b>					<b>50 WÖRTH AN DER LAFNITZ (Forts.)</b>				
Gemeinde-Binnenpendler	15	9	15	-	in and. Pol.Bez. des Bundesl.	22	18	17	5
AUSPENDLER	264	162	202	62	in anderes Bundesland	71	60	40	31
in and. Gemeinde des Pol.Bez.	135	75	130	5	BURGENLAND	23	17	23	-
Vorau	52	23	52	-	NIEDERÖSTERREICH	25	25	12	13
in and. Pol.Bez. des Bundesl.	48	33	32	16	ins Ausland	1	-	-	1
in anderes Bundesland	79	53	40	39	EINPENDLER	13	10	12	1
NIEDERÖSTERREICH	29	25	6	23	aus and. Gemeinde des Pol.Bez.	3	2	3	-
WIEN	38	19	28	10	aus and. Pol.Bez. des Bundesl.	3	3	3	-
ins Ausland	2	1	-	2	aus anderem Bundesland	7	5	6	1
EINPENDLER	26	18	23	3	ERWERBSTÄTIGE AM ARBEITSORT	29	16	.	.
aus and. Gemeinde des Pol.Bez.	18	12	17	1	<i>Index des Pendlersaldos</i>	15,5	13,9	.	.
aus and. Pol.Bez. des Bundesl.	3	3	3	-	<i>Index der Pendlermobilität</i>	98,4	103,5	.	.
aus anderem Bundesland	5	3	3	2	<b>608 POL.BEZ.: JUDENBURG</b>				
ERWERBSTÄTIGE AM ARBEITSORT	120	77	.	.	ERWERBSTÄTIGE AM WOHNORT	19459	11880	.	.
<i>Index des Pendlersaldos</i>	33,5	34,8	.	.	Nichtpendler	1828	1049	.	.
<i>Index der Pendlermobilität</i>	81,0	81,4	.	.	Gemeinde-Binnenpendler	6172	3359	6172	-
<b>47 WALDBACH</b>					AUSPENDLER	11459	7472	9796	1663
ERWERBSTÄTIGE AM WOHNORT	335	216	.	.	in and. Gemeinde des Pol.Bez.	6801	4260	6686	115
Nichtpendler	69	38	.	.	in and. Pol.Bez. des Bundesl.	3307	2202	2934	373
Gemeinde-Binnenpendler	66	35	66	-	in anderes Bundesland	1090	829	176	914
AUSPENDLER	200	143	145	55	ins Ausland	261	181	-	261
in and. Gemeinde des Pol.Bez.	94	66	88	6	EINPENDLER	11901	7907	10908	993
Hartberg	20	10	19	1	aus and. Gemeinde des Pol.Bez.	6801	4260	6686	115
in and. Pol.Bez. des Bundesl.	40	31	31	9	aus and. Pol.Bez. des Bundesl.	4260	3014	3835	425
in anderes Bundesland	66	46	26	40	aus anderem Bundesland	840	633	387	453
WIEN	30	18	12	18	ERWERBSTÄTIGE AM ARBEITSORT	19901	12315	.	.
ins Ausland	-	-	-	-	<i>Index des Pendlersaldos</i>	102,3	103,7	.	.
EINPENDLER	114	82	103	11	<i>Index der Pendlermobilität</i>	120,0	129,5	.	.
aus and. Gemeinde des Pol.Bez.	97	70	94	3	<b>01 AMERING</b>				
Mönichwald	22	15	21	1	ERWERBSTÄTIGE AM WOHNORT	468	313	.	.
aus and. Pol.Bez. des Bundesl.	9	7	7	2	Nichtpendler	101	50	.	.
aus anderem Bundesland	8	5	2	6	Gemeinde-Binnenpendler	59	48	59	-
ERWERBSTÄTIGE AM ARBEITSORT	249	155	.	.	AUSPENDLER	308	215	273	35
<i>Index des Pendlersaldos</i>	74,3	71,8	.	.	in and. Gemeinde des Pol.Bez.	228	155	221	7
<i>Index der Pendlermobilität</i>	93,7	104,2	.	.	Judenburg	40	25	39	1
<b>49 WENIGZELL</b>					Obdach	107	67	105	2
ERWERBSTÄTIGE AM WOHNORT	717	426	.	.	Zeitweg	34	30	33	1
Nichtpendler	162	87	.	.	in and. Pol.Bez. des Bundesl.	46	34	33	13
Gemeinde-Binnenpendler	154	74	154	-	in anderes Bundesland	32	25	19	13
AUSPENDLER	401	265	277	124	KÄRNTEN	25	18	19	6
in and. Gemeinde des Pol.Bez.	130	77	128	2	ins Ausland	2	1	-	2
Hartberg	34	25	34	-	EINPENDLER	134	115	126	8
Vorau	38	19	37	1	aus and. Gemeinde des Pol.Bez.	97	86	96	1
in and. Pol.Bez. des Bundesl.	155	118	110	45	Eppenstein	20	19	20	-
Graz(Stadt)	42	28	21	21	Obdach	33	27	33	-
Weiz	73	57	66	7	aus and. Pol.Bez. des Bundesl.	14	12	12	2
Ratten	31	24	28	3	aus anderem Bundesland	23	17	18	5
in anderes Bundesland	107	65	39	68	KÄRNTEN	21	16	18	3
NIEDERÖSTERREICH	29	25	7	22	Wolfsberg	20	15	17	3
WIEN	60	25	25	35	ERWERBSTÄTIGE AM ARBEITSORT	294	213	.	.
ins Ausland	9	5	-	9	<i>Index des Pendlersaldos</i>	62,8	68,1	.	.
EINPENDLER	118	78	104	14	<i>Index der Pendlermobilität</i>	94,4	105,4	.	.
aus and. Gemeinde des Pol.Bez.	83	59	81	2	<b>02 BRETSTEIN</b>				
aus and. Pol.Bez. des Bundesl.	22	10	19	3	ERWERBSTÄTIGE AM WOHNORT	163	105	.	.
aus anderem Bundesland	13	9	4	9	Nichtpendler	43	26	.	.
ERWERBSTÄTIGE AM ARBEITSORT	434	239	.	.	Gemeinde-Binnenpendler	11	7	11	-
<i>Index des Pendlersaldos</i>	60,5	56,1	.	.	AUSPENDLER	109	72	92	17
<i>Index der Pendlermobilität</i>	72,4	80,5	.	.	in and. Gemeinde des Pol.Bez.	68	44	66	2
<b>50 WÖRTH AN DER LAFNITZ</b>					St.Oswald-Möderbrugg	26	14	26	-
ERWERBSTÄTIGE AM WOHNORT	187	115	.	.	in and. Pol.Bez. des Bundesl.	29	17	26	3
Nichtpendler	13	4	.	.	in anderes Bundesland	10	9	-	10
Gemeinde-Binnenpendler	3	2	3	-	ins Ausland	2	2	-	2
AUSPENDLER	171	109	133	38	EINPENDLER	10	5	9	1
in and. Gemeinde des Pol.Bez.	77	31	76	1	aus and. Gemeinde des Pol.Bez.	7	5	7	-
Hartberg	30	8	30	-	aus and. Pol.Bez. des Bundesl.	2	-	1	1
Neudau	21	14	21	-	aus anderem Bundesland	1	-	1	-

**Tabelle 1: Erwerbstätige nach Wohngemeinden, Arbeitsgemeinden und Geschlecht bzw. Pendelfrequenz**

Wohngemeinde, Arbeitsgemeinde	Insgesamt	dar.: männlich	Tages- pendler	Nicht- tages- pendler	Wohngemeinde, Arbeitsgemeinde	Insgesamt	dar.: männlich	Tages- pendler	Nicht- tages- pendler
<b>608 POL.BEZ.: JUDENBURG</b>									
<b>02 BRETSTEIN (Forts.)</b>					<b>04 FOHNSDORF (Forts.)</b>				
ERWERBSTÄTIGE AM ARBEITSORT	64	38	.	.	KÄRNTEN	34	26	24	10
<i>Index des Pendlersaldos</i>	39,3	36,2	.	.	Wolfsberg	22	15	21	1
<i>Index der Pendlermobilität</i>	73,0	73,3	.	.	WIEN	33	19	-	33
<b>03 EPPENSTEIN</b>					ERWERBSTÄTIGE AM ARBEITSORT 3031 1767 . .				
ERWERBSTÄTIGE AM WOHNORT	596	383	.	.	<i>Index des Pendlersaldos</i>	99,0	94,0	.	.
Nichtpendler	108	60	.	.	<i>Index der Pendlermobilität</i>	118,4	123,6	.	.
Gemeinde-Binnenpendler	60	47	60	-	<b>05 HOHENTAUERN</b>				
AUSPENDLER	428	276	393	35	ERWERBSTÄTIGE AM WOHNORT	221	149	.	.
in and. Gemeinde des Pol.Bez.	304	199	299	5	Nichtpendler	36	19	.	.
Amering	20	19	20	-	Gemeinde-Binnenpendler	37	18	37	-
Fohnsdorf	21	9	19	2	AUSPENDLER	148	112	116	32
Judenburg	67	40	67	-	in and. Gemeinde des Pol.Bez.	24	16	24	-
Obdach	36	23	36	-	in and. Pol.Bez. des Bundesl.	104	81	91	13
Weißkirchen i.Steiermark	61	33	61	-	Liezen	88	67	84	4
Zeltweg	81	67	79	2	Trieben	56	41	54	2
in and. Pol.Bez. des Bundesl.	103	62	92	11	in anderes Bundesland	15	11	1	14
Knittelfeld	66	38	64	2	ins Ausland	5	4	-	5
Knittelfeld	35	20	35	-	EINPENDLER	30	11	17	13
in anderes Bundesland	17	12	2	15	aus and. Gemeinde des Pol.Bez.	14	3	10	4
ins Ausland	4	3	-	4	aus and. Pol.Bez. des Bundesl.	11	6	7	4
EINPENDLER	109	82	105	4	aus anderem Bundesland	5	2	-	5
aus and. Gemeinde des Pol.Bez.	86	66	85	1	ERWERBSTÄTIGE AM ARBEITSORT	103	48	.	.
aus and. Pol.Bez. des Bundesl.	13	7	12	1	<i>Index des Pendlersaldos</i>	46,6	32,2	.	.
aus anderem Bundesland	10	9	8	2	<i>Index der Pendlermobilität</i>	80,5	82,6	.	.
ERWERBSTÄTIGE AM ARBEITSORT	277	189	.	.	<b>06 JUDENBURG</b>				
<i>Index des Pendlersaldos</i>	46,5	49,3	.	.	ERWERBSTÄTIGE AM WOHNORT	4140	2354	.	.
<i>Index der Pendlermobilität</i>	90,1	93,5	.	.	Nichtpendler	192	111	.	.
<b>04 FOHNSDORF</b>					Gemeinde-Binnenpendler	2149	1040	2149	-
ERWERBSTÄTIGE AM WOHNORT	3063	1880	.	.	AUSPENDLER	1799	1203	1479	320
Nichtpendler	200	135	.	.	in and. Gemeinde des Pol.Bez.	914	592	897	17
Gemeinde-Binnenpendler	1033	527	1033	-	Fohnsdorf	370	213	367	3
AUSPENDLER	1830	1218	1565	265	Maria Buch-Feistritz	21	16	20	1
in and. Gemeinde des Pol.Bez.	1103	687	1093	10	Oberweg	27	20	27	-
Judenburg	613	335	610	3	Pöls	56	34	55	1
Pöls	33	22	33	-	St.Peter ob Judenburg	24	17	22	2
Weißkirchen i.Steiermark	34	21	34	-	Weißkirchen i.Steiermark	50	33	50	-
Zeltweg	360	266	354	6	Zeltweg	287	213	280	7
in and. Pol.Bez. des Bundesl.	523	375	459	64	in and. Pol.Bez. des Bundesl.	640	414	563	77
Graz(Stadt)	74	48	51	23	Graz(Stadt)	93	59	63	30
Knittelfeld	253	169	251	2	Bruck/Mur	31	25	28	3
Knittelfeld	128	83	126	2	Knittelfeld	278	170	273	5
Spielberg bei Knittelfeld	90	65	90	-	Knittelfeld	156	88	153	3
Leoben	121	97	112	9	Spielberg bei Knittelfeld	95	63	95	-
Leoben	95	71	89	6	Leoben	138	94	133	5
in anderes Bundesland	156	123	13	143	Leoben	105	64	102	3
KÄRNTEN	27	18	12	15	Murau	37	16	34	3
OBERÖSTERREICH	45	43	-	45	in anderes Bundesland	188	155	19	169
WIEN	42	32	-	42	KÄRNTEN	42	34	19	23
ins Ausland	48	33	-	48	OBERÖSTERREICH	43	41	-	43
EINPENDLER	1798	1105	1664	134	WIEN	53	39	-	53
aus and. Gemeinde des Pol.Bez.	1104	683	1087	17	ins Ausland	57	42	-	57
Eppenstein	21	9	19	2	EINPENDLER	3840	2147	3613	227
Judenburg	370	213	367	3	aus and. Gemeinde des Pol.Bez.	2390	1286	2373	17
Maria Buch-Feistritz	45	25	45	-	Amering	40	25	39	1
Obdach	29	20	28	1	Eppenstein	67	40	67	-
Oberzeiring	26	20	26	-	Fohnsdorf	613	335	610	3
Pöls	101	53	99	2	Maria Buch-Feistritz	173	88	172	1
Reifling	20	17	20	-	Obdach	98	49	97	1
St.Georgen ob Judenburg	27	20	27	-	Oberkurzheim	49	23	49	-
St.Oswald-Möderbrugg	36	24	34	2	Oberweg	150	78	150	-
St.Peter ob Judenburg	31	18	30	1	Oberzeiring	35	23	35	-
Unzmarkt-Frauenburg	29	22	29	-	Pöls	179	85	178	1
Weißkirchen i.Steiermark	24	15	24	-	Pusterwald	44	31	42	2
Zeltweg	240	150	236	4	Reifling	78	42	78	-
aus and. Pol.Bez. des Bundesl.	621	373	553	68	St.Georgen ob Judenburg	70	42	70	-
Graz(Stadt)	32	13	30	2	St.Johann am Tauern	27	16	27	-
Bruck/Mur	26	24	21	5	St.Oswald-Möderbrugg	67	36	66	1
Knittelfeld	380	209	376	4	St.Peter ob Judenburg	169	91	166	3
Apfelberg	21	9	20	1	Unzmarkt-Frauenburg	84	59	83	1
Knittelfeld	158	83	158	-	Weißkirchen i.Steiermark	82	41	82	-
Spielberg bei Knittelfeld	108	65	107	1	Zeltweg	309	145	307	2
Leoben	52	26	40	12	aus and. Pol.Bez. des Bundesl.	1262	735	1190	72
Leoben	56	48	52	4	Graz(Stadt)	126	77	118	8
Murau	56	48	52	4					
aus anderem Bundesland	73	49	24	49					

**Tabelle 1: Erwerbstätige nach Wohngemeinden, Arbeitsgemeinden und Geschlecht bzw. Pendelfrequenz**

Wohngemeinde, Arbeitsgemeinde	Insgesamt	dar.: männlich	Tagespendler	Nicht-tagespendler	Wohngemeinde, Arbeitsgemeinde	Insgesamt	dar.: männlich	Tagespendler	Nicht-tagespendler
<b>06 JUDENBURG (Forts.)</b>					<b>10 OBDACH (Forts.)</b>				
Graz-Umgebung	31	18	29	2	EINPENDLER	463	291	445	18
Knittelfeld	639	306	635	4	aus and. Gemeinde des Pol.Bez.	313	189	311	2
Gaal	25	9	24	1	Amering	107	67	105	2
Großlobming	30	17	30	-	Eppenstein	36	23	36	-
Knittelfeld	255	115	255	-	Sankt Anna am Lavantegg	45	28	45	-
Kobenz	29	17	29	-	St.Wolfgang-Kienberg	37	18	37	-
Seckau	23	11	23	-	Zeltweg	35	26	35	-
Spielberg bei Knittelfeld	151	70	149	2	aus and. Pol.Bez. des Bundesl.	35	23	32	3
St.Marein bei Knittelfeld	23	10	23	-	Knittelfeld	26	17	26	-
St.Margarethen/Knittelfeld	22	10	22	-	aus anderem Bundesland	115	79	102	13
Leoben	89	62	84	5	KÄRNTEN	106	73	101	5
Leoben	28	18	27	1	Wolfsberg	103	70	99	4
Murau	300	214	276	24	Bad St.Leonhard/Lavanttal	27	17	27	-
Frojach-Katsch	24	17	23	1	Reichenfels	68	46	65	3
Scheifling	43	26	42	1	ERWERBSTÄTIGE AM ARBEITSORT	899	519	.	.
aus anderem Bundesland	188	126	50	138	Index des Pendlersaldos	94,1	89,8	.	.
KÄRNTEN	52	28	42	10	Index der Pendlermobilität	102,8	110,9	.	.
Wolfsberg	41	20	39	2					
Reichenfels	23	11	23	-					
WIEN	86	57	-	86					
ERWERBSTÄTIGE AM ARBEITSORT	6181	3298	.	.	<b>11 OBERKURZHEIM</b>				
Index des Pendlersaldos	149,3	140,1	.	.	ERWERBSTÄTIGE AM WOHNORT	368	226	.	.
Index der Pendlermobilität	136,2	142,3	.	.	Nichtpendler	53	35	.	.
					Gemeinde-Binnenpendler	26	16	26	-
<b>09 MARIA BUCH-FEISTRITZ</b>					AUSPENDLER	289	175	252	37
ERWERBSTÄTIGE AM WOHNORT	921	574	.	.	in and. Gemeinde des Pol.Bez.	219	128	213	6
Nichtpendler	101	67	.	.	Judenburg	49	23	49	-
Gemeinde-Binnenpendler	46	27	46	-	Pöls	103	68	103	-
AUSPENDLER	774	480	712	62	in and. Pol.Bez. des Bundesl.	48	30	39	9
in and. Gemeinde des Pol.Bez.	530	323	528	2	Knittelfeld	22	12	20	2
Fohnsdorf	45	25	45	-	in anderes Bundesland	18	15	-	18
Judenburg	173	88	172	1	ins Ausland	4	2	-	4
Weißkirchen i.Steiermark	81	52	81	-	EINPENDLER	33	26	27	6
Zeltweg	188	126	187	1	aus and. Gemeinde des Pol.Bez.	14	9	13	1
in and. Pol.Bez. des Bundesl.	186	109	177	9	aus and. Pol.Bez. des Bundesl.	15	15	14	1
Graz(Stadt)	26	15	21	5	aus anderem Bundesland	4	2	-	4
Knittelfeld	104	62	103	1	ERWERBSTÄTIGE AM ARBEITSORT	112	77	.	.
Knittelfeld	62	40	61	1	Index des Pendlersaldos	30,4	34,1	.	.
Spielberg bei Knittelfeld	31	15	31	-	Index der Pendlermobilität	87,5	88,9	.	.
Leoben	34	18	34	-					
Leoben	28	12	28	-	<b>12 OBERWEG</b>				
in anderes Bundesland	50	40	7	43	ERWERBSTÄTIGE AM WOHNORT	299	183	.	.
ins Ausland	8	8	-	8	Nichtpendler	25	17	.	.
EINPENDLER	195	137	165	30	Gemeinde-Binnenpendler	10	8	10	-
aus and. Gemeinde des Pol.Bez.	122	78	119	3	AUSPENDLER	264	158	236	28
Judenburg	21	16	20	1	in and. Gemeinde des Pol.Bez.	207	115	204	3
Zeltweg	24	10	24	-	Judenburg	150	78	150	-
aus and. Pol.Bez. des Bundesl.	52	42	42	10	in and. Pol.Bez. des Bundesl.	36	26	32	4
Knittelfeld	22	14	22	-	in anderes Bundesland	20	16	-	20
aus anderem Bundesland	21	17	4	17	ins Ausland	1	1	-	1
ERWERBSTÄTIGE AM ARBEITSORT	342	231	.	.	EINPENDLER	162	142	90	72
Index des Pendlersaldos	37,1	40,2	.	.	aus and. Gemeinde des Pol.Bez.	97	85	81	16
Index der Pendlermobilität	105,2	107,5	.	.	Judenburg	27	20	27	-
					aus and. Pol.Bez. des Bundesl.	55	50	9	46
					aus anderem Bundesland	10	7	-	10
<b>10 OBDACH</b>					ERWERBSTÄTIGE AM ARBEITSORT	197	167	.	.
ERWERBSTÄTIGE AM WOHNORT	955	578	.	.	Index des Pendlersaldos	65,9	91,3	.	.
Nichtpendler	86	44	.	.	Index der Pendlermobilität	142,5	163,9	.	.
Gemeinde-Binnenpendler	350	184	350	-					
AUSPENDLER	519	350	440	79	<b>13 OBERZEIRING</b>				
in and. Gemeinde des Pol.Bez.	316	205	313	3	ERWERBSTÄTIGE AM WOHNORT	379	226	.	.
Amering	33	27	33	-	Nichtpendler	70	38	.	.
Fohnsdorf	29	20	28	1	Gemeinde-Binnenpendler	78	23	78	-
Judenburg	98	49	97	1	AUSPENDLER	231	165	188	43
Weißkirchen i.Steiermark	41	22	41	-	in and. Gemeinde des Pol.Bez.	156	113	156	-
Zeltweg	73	58	73	-	Fohnsdorf	26	20	26	-
in and. Pol.Bez. des Bundesl.	107	82	90	17	Judenburg	35	23	35	-
Graz(Stadt)	23	19	15	8	Pöls	27	22	27	-
Knittelfeld	44	35	43	1	St.Oswald-Möderbrugg	24	13	24	-
Knittelfeld	22	17	21	1	Zeltweg	20	17	20	-
Leoben	22	16	21	1	in and. Pol.Bez. des Bundesl.	42	31	31	11
in anderes Bundesland	82	55	37	45	in anderes Bundesland	30	19	1	29
KÄRNTEN	51	34	36	15	ins Ausland	3	2	-	3
Wolfsberg	36	19	35	1					
ins Ausland	14	8	-	14					

608 POL.BEZ.: JUDENBURG

**Tabelle 1: Erwerbstätige nach Wohngemeinden, Arbeitsgemeinden und Geschlecht bzw. Pendelfrequenz**

Wohngemeinde, Arbeitsgemeinde	Insgesamt	dar.: männlich	Tages- pendler	Nicht- tages- pendler	Wohngemeinde, Arbeitsgemeinde	Insgesamt	dar.: männlich	Tages- pendler	Nicht- tages- pendler
<b>608 POL.BEZ.: JUDENBURG</b>									
<b>13 OBERZEIRING (Forts.)</b>					<b>16 REIFLING (Forts.)</b>				
EINPENDLER	116	33	100	16	in anderes Bundesland	8	5	1	7
aus and. Gemeinde des Pol.Bez.	79	19	76	3	ins Ausland	2	1	-	2
St.Oswald-Möderbrugg	25	10	25	-	EINPENDLER	1	1	-	1
aus and. Pol.Bez. des Bundesl.	30	10	23	7	aus and. Gemeinde des Pol.Bez.	-	-	-	-
aus anderem Bundesland	7	4	1	6	aus and. Pol.Bez. des Bundesl.	-	-	-	-
ERWERBSTÄTIGE AM ARBEITSORT	264	94	.	.	aus anderem Bundesland	1	1	-	1
Index des Pendlersaldos	69,7	41,6	.	.	ERWERBSTÄTIGE AM ARBEITSORT	26	16	.	.
Index der Pendlermobilität	91,6	87,6	.	.	Index des Pendlersaldos	15,0	14,5	.	.
					Index der Pendlermobilität	86,1	87,3	.	.
<b>14 PÖLS</b>					<b>17 REISSTRASSE</b>				
ERWERBSTÄTIGE AM WOHNORT	1054	654	.	.	ERWERBSTÄTIGE AM WOHNORT	91	57	.	.
Nichtpendler	79	44	.	.	Nichtpendler	19	11	.	.
Gemeinde-Binnenpendler	388	262	388	-	Gemeinde-Binnenpendler	7	4	7	-
AUSPENDLER	587	348	492	95	AUSPENDLER	65	42	58	7
in and. Gemeinde des Pol.Bez.	381	211	373	8	in and. Gemeinde des Pol.Bez.	50	34	47	3
Fohnsdorf	101	53	99	2	in and. Pol.Bez. des Bundesl.	12	6	10	2
Judenburg	179	85	178	1	in anderes Bundesland	3	2	1	2
Zeltweg	51	45	47	4	ins Ausland	-	-	-	-
in and. Pol.Bez. des Bundesl.	131	89	111	20	EINPENDLER	6	2	4	2
Graz(Stadt)	22	18	12	10	aus and. Gemeinde des Pol.Bez.	3	-	3	-
Knittelfeld	53	29	51	2	aus and. Pol.Bez. des Bundesl.	1	1	1	-
Knittelfeld	24	13	23	1	aus anderem Bundesland	2	1	-	2
Spielberg bei Knittelfeld	24	12	24	-	ERWERBSTÄTIGE AM ARBEITSORT	32	17	.	.
Leoben	28	19	27	1	Index des Pendlersaldos	35,2	29,8	.	.
Leoben	21	14	20	1	Index der Pendlermobilität	78,0	77,2	.	.
in anderes Bundesland	60	41	8	52					
ins Ausland	15	7	-	15	<b>08 SANKT ANNA AM LAVANTEGG</b>				
EINPENDLER	467	329	424	43	ERWERBSTÄTIGE AM WOHNORT	193	130	.	.
aus and. Gemeinde des Pol.Bez.	360	248	358	2	Nichtpendler	43	23	.	.
Fohnsdorf	33	22	33	-	Gemeinde-Binnenpendler	4	1	4	-
Judenburg	56	34	55	1	AUSPENDLER	146	106	132	14
Oberkurzheim	103	68	103	-	in and. Gemeinde des Pol.Bez.	100	71	96	4
Oberzeiring	27	22	27	-	Obdach	45	28	45	-
Pusterwald	22	18	22	-	in and. Pol.Bez. des Bundesl.	7	5	5	2
St.Peter ob Judenburg	30	23	30	-	in anderes Bundesland	37	28	31	6
aus and. Pol.Bez. des Bundesl.	73	55	58	15	KÄRNTEN	33	25	31	2
Knittelfeld	26	17	26	-	Wolfsberg	32	24	31	1
Murau	20	17	18	2	ins Ausland	2	2	-	2
aus anderem Bundesland	34	26	8	26	EINPENDLER	6	2	5	1
ERWERBSTÄTIGE AM ARBEITSORT	934	635	.	.	aus and. Gemeinde des Pol.Bez.	5	2	5	-
Index des Pendlersaldos	88,6	97,1	.	.	aus and. Pol.Bez. des Bundesl.	-	-	-	-
Index der Pendlermobilität	100,0	103,5	.	.	aus anderem Bundesland	1	-	-	1
					ERWERBSTÄTIGE AM ARBEITSORT	53	26	.	.
<b>15 PUSTERWALD</b>					Index des Pendlersaldos	27,5	20,0	.	.
ERWERBSTÄTIGE AM WOHNORT	250	161	.	.	Index der Pendlermobilität	78,8	83,1	.	.
Nichtpendler	71	39	.	.	<b>18 ST.GEORGEN OB JUDENBURG</b>				
Gemeinde-Binnenpendler	18	9	18	-	ERWERBSTÄTIGE AM WOHNORT	424	276	.	.
AUSPENDLER	161	113	134	27	Nichtpendler	70	43	.	.
in and. Gemeinde des Pol.Bez.	120	86	117	3	Gemeinde-Binnenpendler	73	38	73	-
Judenburg	44	31	42	2	AUSPENDLER	281	195	232	49
Pöls	22	18	22	-	in and. Gemeinde des Pol.Bez.	172	118	168	4
in and. Pol.Bez. des Bundesl.	22	16	17	5	Fohnsdorf	27	20	27	-
in anderes Bundesland	14	8	-	14	Judenburg	70	42	70	-
ins Ausland	5	3	-	5	Zeltweg	27	22	24	3
EINPENDLER	16	12	9	7	in and. Pol.Bez. des Bundesl.	69	48	64	5
aus and. Gemeinde des Pol.Bez.	5	3	5	-	Knittelfeld	32	24	32	-
aus and. Pol.Bez. des Bundesl.	7	7	4	3	in anderes Bundesland	28	21	-	28
aus anderem Bundesland	4	2	-	4	ins Ausland	12	8	-	12
ERWERBSTÄTIGE AM ARBEITSORT	105	60	.	.	EINPENDLER	89	63	77	12
Index des Pendlersaldos	42,0	37,3	.	.	aus and. Gemeinde des Pol.Bez.	42	28	40	2
Index der Pendlermobilität	70,8	77,6	.	.	aus and. Pol.Bez. des Bundesl.	33	23	31	2
					Murau	22	14	22	-
<b>16 REIFLING</b>					aus anderem Bundesland	14	12	6	8
ERWERBSTÄTIGE AM WOHNORT	173	110	.	.	ERWERBSTÄTIGE AM ARBEITSORT	232	144	.	.
Nichtpendler	24	15	.	.	Index des Pendlersaldos	54,7	52,2	.	.
Gemeinde-Binnenpendler	1	-	1	-	Index der Pendlermobilität	87,3	93,5	.	.
AUSPENDLER	148	95	134	14					
in and. Gemeinde des Pol.Bez.	120	76	115	5					
Fohnsdorf	20	17	20	-					
Judenburg	78	42	78	-					
in and. Pol.Bez. des Bundesl.	18	13	18	-					

**Tabelle 1: Erwerbstätige nach Wohngemeinden, Arbeitsgemeinden und Geschlecht bzw. Pendelfrequenz**

Wohngemeinde, Arbeitsgemeinde	Insgesamt	dar.: männlich	Tagespendler	Nicht-tagespendler	Wohngemeinde, Arbeitsgemeinde	Insgesamt	dar.: männlich	Tagespendler	Nicht-tagespendler
<b>608 POL.BEZ.: JUDENBURG</b>									
<b>19 ST.JOHANN AM TAUERN</b>					<b>07 ST.WOLFGANG-KIENBERG (Forts.)</b>				
ERWERBSTÄTIGE AM WOHNORT	195	126	.	.	AUSPENDLER	126	88	113	13
Nichtpendler	54	30	.	.	in and. Gemeinde des Pol.Bez.	101	72	99	2
Gemeinde-Binnenpendler	13	9	13	-	Obdach	37	18	37	-
AUSPENDLER	128	87	103	25	in and. Pol.Bez. des Bundesl.	11	8	10	1
in and. Gemeinde des Pol.Bez.	76	47	71	5	in anderes Bundesland	11	5	4	7
Judenburg	27	16	27	-	ins Ausland	3	3	-	3
in and. Pol.Bez. des Bundesl.	41	31	32	9	EINPENDLER	9	6	6	3
in anderes Bundesland	10	8	-	10	aus and. Gemeinde des Pol.Bez.	6	3	6	-
ins Ausland	1	1	-	1	aus and. Pol.Bez. des Bundesl.	-	-	-	-
EINPENDLER	20	11	13	7	aus anderem Bundesland	3	3	-	3
aus and. Gemeinde des Pol.Bez.	13	9	13	-	ERWERBSTÄTIGE AM ARBEITSORT	48	21	.	.
aus and. Pol.Bez. des Bundesl.	1	-	-	1	<i>Index des Pendlersaldos</i>	29,1	20,4	.	.
aus anderem Bundesland	6	2	-	6	<i>Index der Pendlermobilität</i>	81,8	91,3	.	.
ERWERBSTÄTIGE AM ARBEITSORT	87	50	.	.	<b>22 UNZMARKT-FRAUENBURG</b>				
<i>Index des Pendlersaldos</i>	44,6	39,7	.	.	ERWERBSTÄTIGE AM WOHNORT	603	392	.	.
<i>Index der Pendlermobilität</i>	75,9	77,8	.	.	Nichtpendler	71	37	.	.
<b>20 ST.OSWALD-MÖDERBRUGG</b>					Gemeinde-Binnenpendler	116	58	116	-
ERWERBSTÄTIGE AM WOHNORT	530	336	.	.	AUSPENDLER	416	297	318	98
Nichtpendler	101	63	.	.	in and. Gemeinde des Pol.Bez.	196	146	189	7
Gemeinde-Binnenpendler	138	72	138	-	Fohnsdorf	29	22	29	-
AUSPENDLER	291	201	245	46	Judenburg	84	59	83	1
in and. Gemeinde des Pol.Bez.	189	120	184	5	Zeltweg	50	43	49	1
Fohnsdorf	36	24	34	2	in and. Pol.Bez. des Bundesl.	150	100	121	29
Judenburg	67	36	66	1	Graz(Stadt)	20	13	11	9
Oberzeiring	25	10	25	-	Knittelfeld	37	32	35	2
Zeltweg	31	28	30	1	Knittelfeld	27	22	25	2
in and. Pol.Bez. des Bundesl.	69	51	59	10	Murau	66	34	61	5
Knittelfeld	38	30	36	2	Scheiffing	25	13	24	1
in anderes Bundesland	25	22	2	23	in anderes Bundesland	53	39	8	45
ins Ausland	8	8	-	8	KÄRNTEN	21	13	8	13
EINPENDLER	192	111	164	28	ins Ausland	17	12	-	17
aus and. Gemeinde des Pol.Bez.	140	71	134	6	EINPENDLER	106	52	89	17
Bretstein	26	14	26	-	aus and. Gemeinde des Pol.Bez.	32	17	29	3
Oberzeiring	24	13	24	-	aus and. Pol.Bez. des Bundesl.	66	30	60	6
aus and. Pol.Bez. des Bundesl.	34	28	29	5	Murau	59	25	54	5
aus anderem Bundesland	18	12	1	17	aus anderem Bundesland	8	5	-	8
ERWERBSTÄTIGE AM ARBEITSORT	431	246	.	.	ERWERBSTÄTIGE AM ARBEITSORT	293	147	.	.
<i>Index des Pendlersaldos</i>	81,3	73,2	.	.	<i>Index des Pendlersaldos</i>	48,6	37,5	.	.
<i>Index der Pendlermobilität</i>	91,1	92,9	.	.	<i>Index der Pendlermobilität</i>	86,6	89,0	.	.
<b>21 ST.PETER OB JUDENBURG</b>					<b>23 WEISSKIRCHEN I.STEIERMARK</b>				
ERWERBSTÄTIGE AM WOHNORT	509	298	.	.	ERWERBSTÄTIGE AM WOHNORT	549	324	.	.
Nichtpendler	72	38	.	.	Nichtpendler	41	22	.	.
Gemeinde-Binnenpendler	35	16	35	-	Gemeinde-Binnenpendler	151	82	151	-
AUSPENDLER	402	244	351	51	AUSPENDLER	357	220	299	58
in and. Gemeinde des Pol.Bez.	291	172	287	4	in and. Gemeinde des Pol.Bez.	224	134	222	2
Fohnsdorf	31	18	30	1	Fohnsdorf	24	15	24	-
Judenburg	169	91	166	3	Judenburg	82	41	82	-
Pöls	30	23	30	-	Zeltweg	82	59	81	1
Zeltweg	30	23	30	-	in and. Pol.Bez. des Bundesl.	82	51	74	8
in and. Pol.Bez. des Bundesl.	73	42	62	11	Knittelfeld	37	20	36	1
Knittelfeld	28	15	28	-	Knittelfeld	23	11	22	1
Knittelfeld	20	12	20	-	in anderes Bundesland	37	27	3	34
in anderes Bundesland	33	27	2	31	ins Ausland	14	8	-	14
ins Ausland	5	3	-	5	EINPENDLER	488	307	465	23
EINPENDLER	89	73	78	11	aus and. Gemeinde des Pol.Bez.	380	234	379	1
aus and. Gemeinde des Pol.Bez.	65	53	63	2	Eppenstein	61	33	61	-
Judenburg	24	17	22	2	Fohnsdorf	34	21	34	-
aus and. Pol.Bez. des Bundesl.	19	16	15	4	Judenburg	50	33	50	-
aus anderem Bundesland	5	4	-	5	Maria Buch-Feistritz	81	52	81	-
ERWERBSTÄTIGE AM ARBEITSORT	196	127	.	.	Obdach	41	22	41	-
<i>Index des Pendlersaldos</i>	38,5	42,6	.	.	Zeltweg	46	27	46	-
<i>Index der Pendlermobilität</i>	96,5	106,4	.	.	aus and. Pol.Bez. des Bundesl.	82	55	75	7
<b>07 ST.WOLFGANG-KIENBERG</b>					Knittelfeld	65	43	62	3
ERWERBSTÄTIGE AM WOHNORT	165	103	.	.	Knittelfeld	27	19	27	-
Nichtpendler	35	13	.	.	Spielberg bei Knittelfeld	21	13	19	2
Gemeinde-Binnenpendler	4	2	4	-	aus anderem Bundesland	26	18	11	15
					ERWERBSTÄTIGE AM ARBEITSORT	680	411	.	.
					<i>Index des Pendlersaldos</i>	123,9	126,9	.	.
					<i>Index der Pendlermobilität</i>	153,9	162,7	.	.

**Tabelle 1: Erwerbstätige nach Wohngemeinden, Arbeitsgemeinden und Geschlecht bzw. Pendelfrequenz**

Wohngemeinde, Arbeitsgemeinde	Insgesamt	dar.: männlich	Tagespendler	Nicht-tagespendler	Wohngemeinde, Arbeitsgemeinde	Insgesamt	dar.: männlich	Tagespendler	Nicht-tagespendler
<b>24 ZELTWEG</b>					<b>609 POL.BEZ.: KNITTELFELD (Forts.)</b>				
ERWERBSTÄTIGE AM WOHNORT	3150	1942	.	.	<b>Gemeinde-Binnenpendler</b>	<b>3367</b>	<b>1741</b>	<b>3367</b>	<b>-</b>
Nichtpendler	133	69	.	.	<b>AUSPENDLER</b>	<b>8067</b>	<b>5092</b>	<b>7133</b>	<b>934</b>
Gemeinde-Binnenpendler	1365	861	1365	-	in and. Gemeinde des Pol.Bez.	3595	2133	3566	29
AUSPENDLER	1652	1012	1439	213	in and. Pol.Bez. des Bundesl.	3750	2414	3519	231
in and. Gemeinde des Pol.Bez.	712	396	704	8	in and. Pol.Bez. des Bundesl.	622	474	48	574
Fohnsdorf	240	150	236	4	ins Ausland	100	71	-	100
Judenburg	309	145	307	2	<b>EINPENDLER</b>	<b>6303</b>	<b>3948</b>	<b>5939</b>	<b>364</b>
Maria Buch-Feistritz	24	10	24	-	aus and. Gemeinde des Pol.Bez.	3595	2133	3566	29
Obdach	35	26	35	-	aus and. Pol.Bez. des Bundesl.	2425	1599	2294	131
Weißkirchen i.Steiermark	46	27	46	-	aus anderem Bundesland	283	216	79	204
in and. Pol.Bez. des Bundesl.	758	481	718	40	<b>ERWERBSTÄTIGE AM ARBEITSORT</b>	<b>10754</b>	<b>6285</b>	.	.
Graz(Stadt)	75	57	60	15	Index des Pendlersaldos	85,9	84,6	.	.
Bruck/Mur	29	23	29	-	Index der Pendlermobilität	114,8	121,7	.	.
Knittelfeld	497	290	492	5	<b>01 APFELBERG</b>				
Knittelfeld	289	161	284	5	ERWERBSTÄTIGE AM WOHNORT	459	279	.	.
Spielberg bei Knittelfeld	165	96	165	-	Nichtpendler	35	17	.	.
Leoben	104	75	98	6	Gemeinde-Binnenpendler	24	10	24	-
Leoben	75	48	69	6	AUSPENDLER	400	252	370	30
in anderes Bundesland	153	116	17	136	in and. Gemeinde des Pol.Bez.	248	153	247	1
KÄRNTEN	25	20	15	10	Knittelfeld	205	128	204	1
NIEDERÖSTERREICH	23	18	1	22	Spielberg bei Knittelfeld	26	13	26	-
OBERÖSTERREICH	28	25	-	28	in and. Pol.Bez. des Bundesl.	128	79	121	7
WIEN	49	35	-	49	Judenburg	84	53	81	3
ins Ausland	29	19	-	29	Fohnsdorf	21	9	20	1
EINPENDLER	3522	2844	3213	309	Zeltweg	40	30	38	2
aus and. Gemeinde des Pol.Bez.	1427	1083	1393	34	Leoben	29	14	27	2
Amering	34	30	33	1	Leoben	25	11	24	1
Eppenstein	81	67	79	2	in anderes Bundesland	23	19	2	21
Fohnsdorf	360	266	354	6	ins Ausland	1	1	-	1
Judenburg	287	213	280	7	AUSPENDLER	151	124	134	17
Maria Buch-Feistritz	188	126	187	1	aus and. Gemeinde des Pol.Bez.	81	64	81	-
Obdach	73	58	73	-	Knittelfeld	53	43	53	-
Oberzeiring	20	17	20	-	aus and. Pol.Bez. des Bundesl.	55	49	53	2
Pöls	51	45	47	4	Judenburg	38	34	38	-
St.Georgen ob Judenburg	27	22	24	3	aus anderem Bundesland	15	11	-	15
St.Oswald-Möderbrugg	31	28	30	1	<b>ERWERBSTÄTIGE AM ARBEITSORT</b>	<b>210</b>	<b>151</b>	.	.
St.Peter ob Judenburg	30	23	30	-	Index des Pendlersaldos	45,8	54,1	.	.
Unzmarkt-Frauenburg	50	43	49	1	Index der Pendlermobilität	120,0	134,8	.	.
Weißkirchen i.Steiermark	82	59	81	1	<b>02 FEISTRITZ BEI KNITTELFELD</b>				
aus and. Pol.Bez. des Bundesl.	1834	1526	1667	167	ERWERBSTÄTIGE AM WOHNORT	292	176	.	.
Graz(Stadt)	87	68	73	14	Nichtpendler	28	17	.	.
Bruck/Mur	57	56	45	12	Gemeinde-Binnenpendler	13	4	13	-
Kapfenberg	22	21	21	1	AUSPENDLER	251	155	217	34
Deutschlandsbg	20	19	9	11	in and. Gemeinde des Pol.Bez.	135	78	133	2
Graz-Umgebung	46	45	27	19	Knittelfeld	91	57	90	1
Knittelfeld	1100	841	1075	25	in and. Pol.Bez. des Bundesl.	90	57	84	6
Apfelberg	40	30	38	2	Judenburg	42	25	41	1
Gaal	31	25	28	3	Leoben	32	20	30	2
Großlobming	68	51	67	1	in anderes Bundesland	19	16	-	19
Kleinlobming	47	43	45	2	ins Ausland	7	4	-	7
Knittelfeld	366	288	358	8	EINPENDLER	39	27	29	10
Kobenz	44	35	44	-	aus and. Gemeinde des Pol.Bez.	16	6	16	-
Seckau	39	30	37	2	aus and. Pol.Bez. des Bundesl.	19	17	12	7
Spielberg bei Knittelfeld	332	229	326	6	aus anderem Bundesland	4	4	1	3
St.Lorenzen b.Knittelfeld	22	20	22	-	<b>ERWERBSTÄTIGE AM ARBEITSORT</b>	<b>80</b>	<b>48</b>	.	.
St.Marein bei Knittelfeld	25	21	25	-	Index des Pendlersaldos	27,4	27,3	.	.
St.Margarethen/Knittelfeld	43	36	43	-	Index der Pendlermobilität	99,3	103,4	.	.
Leoben	161	150	153	8	<b>03 FLATSCHACH</b>				
Leoben	61	55	59	2	ERWERBSTÄTIGE AM WOHNORT	72	41	.	.
Trofaiach	21	21	21	-	Nichtpendler	15	9	.	.
Liezen	34	33	25	9	Gemeinde-Binnenpendler	2	1	2	-
Mürzzuschlag	39	39	22	17	AUSPENDLER	55	31	49	6
Murau	223	212	200	23	in and. Gemeinde des Pol.Bez.	26	12	26	-
Scheifling	27	26	25	2	Knittelfeld	21	9	21	-
St.Peter am Kammersberg	22	20	20	2	in and. Pol.Bez. des Bundesl.	26	17	23	3
Voitsberg	24	23	19	5	in anderes Bundesland	3	2	-	3
aus anderem Bundesland	261	235	153	108	<b>ERWERBSTÄTIGE AM ARBEITSORT</b>	<b>72</b>	<b>41</b>	.	.
KÄRNTEN	181	169	151	30	Index des Pendlersaldos	15	9	.	.
Wolfsberg	146	136	137	9	Index der Pendlermobilität	2	1	2	-
Bad St.Leonhard/Lavanttal	52	48	49	3	<b>609 POL.BEZ.: KNITTELFELD</b>				
Reichenfels	53	49	51	2	<b>ERWERBSTÄTIGE AM WOHNORT</b>	<b>12518</b>	<b>7429</b>	.	.
Wolfsberg	29	28	27	2	Nichtpendler	1084	596	.	.
WIEN	44	32	-	44	<b>ERWERBSTÄTIGE AM ARBEITSORT</b>	<b>5020</b>	<b>3774</b>	.	.
ERWERBSTÄTIGE AM ARBEITSORT	5020	3774	.	.	Index des Pendlersaldos	159,4	194,3	.	.
Index des Pendlersaldos	159,4	194,3	.	.	Index der Pendlermobilität	164,3	198,6	.	.
Index der Pendlermobilität	164,3	198,6	.	.	<b>609 POL.BEZ.: KNITTELFELD (Forts.)</b>				
<b>609 POL.BEZ.: KNITTELFELD</b>					<b>Gemeinde-Binnenpendler</b>	<b>3367</b>	<b>1741</b>	<b>3367</b>	<b>-</b>
<b>ERWERBSTÄTIGE AM WOHNORT</b>	<b>12518</b>	<b>7429</b>	.	.	<b>AUSPENDLER</b>	<b>8067</b>	<b>5092</b>	<b>7133</b>	<b>934</b>
Nichtpendler	1084	596	.	.	in and. Gemeinde des Pol.Bez.	3595	2133	3566	29
					in and. Pol.Bez. des Bundesl.	3750	2414	3519	231
					in and. Pol.Bez. des Bundesl.	622	474	48	574
					ins Ausland	100	71	-	100
					<b>EINPENDLER</b>	<b>6303</b>	<b>3948</b>	<b>5939</b>	<b>364</b>
					aus and. Gemeinde des Pol.Bez.	3595	2133	3566	29
					aus and. Pol.Bez. des Bundesl.	2425	1599	2294	131
					aus anderem Bundesland	283	216	79	204
					<b>ERWERBSTÄTIGE AM ARBEITSORT</b>	<b>10754</b>	<b>6285</b>	.	.
					Index des Pendlersaldos	85,9	84,6	.	.
					Index der Pendlermobilität	114,8	121,7	.	.
					<b>01 APFELBERG</b>				
					ERWERBSTÄTIGE AM WOHNORT	459	279	.	.
					Nichtpendler	35	17	.	.
					Gemeinde-Binnenpendler	24	10	24	-
					AUSPENDLER	400	252	370	30
					in and. Gemeinde des Pol.Bez.	248	153	247	1
					Knittelfeld	205	128	204	1
					Spielberg bei Knittelfeld	26	13	26	-
					in and. Pol.Bez. des Bundesl.	128	79	121	7
					Judenburg	84	53	81	3
					Fohnsdorf	21	9	20	1
					Zeltweg	40	30	38	2
					Leoben	29	14	27	2
					Leoben	25	11	24	1
					in anderes Bundesland	23	19	2	21
					ins Ausland	1	1	-	1
					EINPENDLER	151	124	134	17
					aus and. Gemeinde des Pol.Bez.	81	64	81	-
					Knittelfeld	53	43	53	-
					aus and. Pol.Bez. des Bundesl.	55	49	53	2
					Judenburg	38	34	38	-
					aus anderem Bundesland	15	11	-	15
					<b>ERWERBSTÄTIGE AM ARBEITSORT</b>	<b>210</b>	<b>151</b>	.	.
					Index des Pendlersaldos	45,8	54,1	.	.
					Index der Pendlermobilität	120,0	134,8	.	.
					<b>02 FEISTRITZ BEI KNITTELFELD</b>				
					ERWERBSTÄTIGE AM WOHNORT	292	176	.	.
					Nichtpendler	28	17	.	.
					Gemeinde-Binnenpendler	13	4	13	-
					AUSPENDLER	251	155	217	34
					in and. Gemeinde des Pol.Bez.	135	78	133	2
					Knittelfeld	91	57	90	1
					in and. Pol.Bez. des Bundesl.	90	57	84	6
					Judenburg	42	25	41	1
					Leoben	32	20	30	2
					in anderes Bundesland	19	16	-	19
					ins Ausland	7	4	-	7
					EINPENDLER	39	27	29	10
					aus and. Gemeinde des Pol.Bez.	16	6	16	-
					aus and. Pol.Bez. des Bundesl.	19	17	12	7
					aus anderem Bundesland	4	4	1	3
					<b>ERWERBSTÄTIGE AM ARBEITSORT</b>	<b>80</b>	<b>48</b>	.	.
					Index des Pendlersaldos	27,4	27,3	.	.
					Index der Pendlermobilität	99,3	103,4	.	.
					<b>03 FLATSCHACH</b>				
					ERWERBSTÄTIGE AM WOHNORT	72	41	.	.
					Nichtpendler	15	9	.	.
					Gemeinde-Binnenpendler	2	1	2	-
					AUSPENDLER	55	31	49	6
					in and. Gemeinde des Pol.Bez.	26	12	26	-
					Knittelfeld	21	9	2	

**Tabelle 1: Erwerbstätige nach Wohngemeinden, Arbeitsgemeinden und Geschlecht bzw. Pendelfrequenz**

Wohngemeinde, Arbeitsgemeinde	Insge- samt	dar.: männ- lich	Tages- pendler	Nicht- tages- pendler	Wohngemeinde, Arbeitsgemeinde	Insge- samt	dar.: männ- lich	Tages- pendler	Nicht- tages- pendler
<b>03 FLATSCHACH (Forts.)</b>					<b>06 KLEINLOBMING (Forts.)</b>				
ins Ausland	-	-	-	-	EINPENDLER	50	39	44	6
EINPENDLER	7	5	7	-	aus and. Gemeinde des Pol.Bez.	26	22	25	1
aus and. Gemeinde des Pol.Bez.	3	2	3	-	aus and. Pol.Bez. des Bundesl.	22	15	19	3
aus and. Pol.Bez. des Bundesl.	4	3	4	-	aus anderem Bundesland	2	2	-	2
aus anderem Bundesland	-	-	-	-	ERWERBSTÄTIGE AM ARBEITSORT	165	111	.	.
ERWERBSTÄTIGE AM ARBEITSORT	24	15	.	.	Index des Pendlersaldos	52,7	52,9	.	.
Index des Pendlersaldos	33,3	36,6	.	.	Index der Pendlermobilität	79,2	84,3	.	.
Index der Pendlermobilität	86,1	87,8	.	.	<b>07 KNITTELFELD</b>				
<b>04 GAAL</b>					ERWERBSTÄTIGE AM WOHNORT	5023	2923	.	.
ERWERBSTÄTIGE AM WOHNORT	640	409	.	.	Nichtpendler	196	109	.	.
Nichtpendler	137	84	.	.	Gemeinde-Binnenpendler	2462	1311	2462	-
Gemeinde-Binnenpendler	53	31	53	-	AUSPENDLER	2365	1503	2046	319
AUSPENDLER	450	294	400	50	in and. Gemeinde des Pol.Bez.	638	367	634	4
in and. Gemeinde des Pol.Bez.	283	187	277	6	Apfelberg	53	43	53	-
Knittelfeld	212	145	207	5	Kobenz	57	43	57	-
Spielberg bei Knittelfeld	29	20	29	-	Seckau	29	14	29	-
in and. Pol.Bez. des Bundesl.	140	87	122	18	Spielberg bei Knittelfeld	362	178	360	2
Judenburg	82	46	77	5	St.Lorenzen b.Knittelfeld	32	25	31	1
Judenburg	25	9	24	1	St.Marein bei Knittelfeld	32	19	31	1
Zeltweg	31	25	28	3	in and. Pol.Bez. des Bundesl.	1455	932	1387	68
Leoben	29	20	28	1	Graz(Stadt)	109	68	84	25
Leoben	20	14	19	1	Bruck/Mur	83	58	80	3
in anderes Bundesland	23	17	1	22	Bruck an der Mur	32	21	32	-
ins Ausland	4	3	-	4	Kapfenberg	43	32	42	1
EINPENDLER	34	24	19	15	Graz-Umgebung	25	19	21	4
aus and. Gemeinde des Pol.Bez.	13	8	13	-	Judenburg	864	549	856	8
aus and. Pol.Bez. des Bundesl.	8	7	6	2	Fohnsdorf	158	83	158	-
aus anderem Bundesland	13	9	-	13	Judenburg	255	115	255	-
ERWERBSTÄTIGE AM ARBEITSORT	224	139	.	.	Weißkirchen i.Steiermark	27	19	27	-
Index des Pendlersaldos	35,0	34,0	.	.	Zeltweg	366	288	358	8
Index der Pendlermobilität	75,6	77,8	.	.	Leoben	282	176	278	4
<b>05 GROSSLOBMING</b>					Leoben	206	115	203	3
ERWERBSTÄTIGE AM WOHNORT	441	262	.	.	St.Michael/Obersteiermark	21	21	21	-
Nichtpendler	27	12	.	.	Liezen	21	15	14	7
Gemeinde-Binnenpendler	41	5	41	-	Murau	34	19	29	5
AUSPENDLER	373	245	337	36	in anderes Bundesland	243	186	25	218
in and. Gemeinde des Pol.Bez.	183	108	183	-	KÄRNTEN	53	44	25	28
Knittelfeld	144	87	144	-	NIEDERÖSTERREICH	33	24	-	33
Spielberg bei Knittelfeld	22	9	22	-	OBERÖSTERREICH	40	32	-	40
in and. Pol.Bez. des Bundesl.	161	111	154	7	WIEN	81	60	-	81
Judenburg	121	81	120	1	ins Ausland	29	18	-	29
Judenburg	30	17	30	-	EINPENDLER	3958	2486	3718	240
Zeltweg	68	51	67	1	aus and. Gemeinde des Pol.Bez.	2323	1415	2307	16
in anderes Bundesland	26	24	-	26	Apfelberg	205	128	204	1
ins Ausland	3	2	-	3	Feistritz bei Knittelfeld	91	57	90	1
EINPENDLER	93	49	88	5	Flatschach	21	9	21	-
aus and. Gemeinde des Pol.Bez.	57	28	57	-	Gaal	212	145	207	5
aus and. Pol.Bez. des Bundesl.	32	20	31	1	Großlobming	144	87	144	-
Judenburg	28	17	28	-	Kleinlobming	56	36	56	-
aus anderem Bundesland	4	1	-	4	Kobenz	239	142	239	-
ERWERBSTÄTIGE AM ARBEITSORT	161	66	.	.	Rachau	91	65	91	-
Index des Pendlersaldos	36,5	25,2	.	.	Seckau	168	121	168	-
Index der Pendlermobilität	105,7	112,2	.	.	Spielberg bei Knittelfeld	656	361	650	6
<b>06 KLEINLOBMING</b>					St.Lorenzen b.Knittelfeld	77	42	77	-
ERWERBSTÄTIGE AM WOHNORT	313	210	.	.	St.Marein bei Knittelfeld	133	86	130	3
Nichtpendler	68	41	.	.	St.Margarethen/Knittelfld	230	136	230	-
Gemeinde-Binnenpendler	47	31	47	-	aus and. Pol.Bez. des Bundesl.	1452	931	1364	88
AUSPENDLER	198	138	169	29	Graz(Stadt)	75	44	68	7
in and. Gemeinde des Pol.Bez.	91	56	90	1	Bruck/Mur	34	23	29	5
Knittelfeld	56	36	56	-	Judenburg	891	544	868	23
in and. Pol.Bez. des Bundesl.	91	70	79	12	Eppenstein	35	20	35	-
Judenburg	72	62	68	4	Fohnsdorf	128	83	126	2
Zeltweg	47	43	45	2	Judenburg	156	88	153	3
in anderes Bundesland	13	9	-	13	Maria Buch-Feistritz	62	40	61	1
ins Ausland	3	3	-	3	Obdach	22	17	21	1
					Pöls	24	13	23	1
					St.Peter ob Judenburg	20	12	20	-
					Unzmarkt-Frauenburg	27	22	25	2
					Weißkirchen i.Steiermark	23	11	22	1
					Zeltweg	289	161	284	5
					Leoben	232	151	225	7
					Kraubath an der Mur	47	29	47	-
					Leoben	56	35	54	2
					St.Michael/Obersteiermark	32	23	32	-
					St.Stefan ob Leoben	27	21	27	-
					Murau	131	115	112	19
					aus anderem Bundesland	183	140	47	136
					KÄRNTEN	72	62	46	26
					Wolfsberg	33	26	31	2

**Tabelle 1: Erwerbstätige nach Wohngemeinden, Arbeitsgemeinden und Geschlecht bzw. Pendelfrequenz**

Wohngemeinde, Arbeitsgemeinde	Insgesamt	dar.: männlich	Tagespendler	Nicht-tagespendler	Wohngemeinde, Arbeitsgemeinde	Insgesamt	dar.: männlich	Tagespendler	Nicht-tagespendler
<b>609 POL.BEZ.: KNITTELFELD</b>									
<b>07 KNITTELFELD (Forts.)</b>					<b>13 SECKAU (Forts.)</b>				
WIEN	79	57	-	79	aus anderem Bundesland	4	1	2	2
ERWERBSTÄTIGE AM ARBEITSORT	6616	3906	.	.	ERWERBSTÄTIGE AM ARBEITSORT	314	129	.	.
<i>Index des Pendlersaldos</i>	<i>131,7</i>	<i>133,6</i>	.	.	<i>Index des Pendlersaldos</i>	<i>56,8</i>	<i>39,2</i>	.	.
<i>Index der Pendlermobilität</i>	<i>125,9</i>	<i>136,5</i>	.	.	<i>Index der Pendlermobilität</i>	<i>91,3</i>	<i>91,8</i>	.	.
<b>08 KOBENZ</b>					<b>14 SPIELBERG BEI KNITTELFELD</b>				
ERWERBSTÄTIGE AM WOHNORT	707	403	.	.	ERWERBSTÄTIGE AM WOHNORT	2259	1318	.	.
Nichtpendler	123	63	.	.	Nichtpendler	136	71	.	.
Gemeinde-Binnenpendler	58	26	58	-	Gemeinde-Binnenpendler	388	188	388	-
AUSPENDLER	526	314	485	41	AUSPENDLER	1735	1059	1545	190
in and. Gemeinde des Pol.Bez.	313	175	313	-	in and. Gemeinde des Pol.Bez.	718	398	711	7
Knittelfeld	239	142	239	-	Knittelfeld	656	361	650	6
Spielberg bei Knittelfeld	26	13	26	-	in and. Pol.Bez. des Bundesl.	867	544	824	43
in and. Pol.Bez. des Bundesl.	180	118	172	8	Graz(Stadt)	70	46	52	18
Judenburg	100	69	100	-	Judenburg	638	387	626	12
Judenburg	29	17	29	-	Fohnsdorf	108	65	107	1
Zeltweg	44	35	44	-	Judenburg	151	70	149	2
Leoben	38	16	37	1	Weißkirchen i.Steiermark	21	13	19	2
Leoben	28	11	27	1	Zeltweg	332	229	326	6
in anderes Bundesland	31	20	-	31	Leoben	104	65	101	3
ins Ausland	2	1	-	2	Leoben	73	38	70	3
EINPENDLER	190	146	184	6	in anderes Bundesland	136	106	10	126
aus and. Gemeinde des Pol.Bez.	142	110	142	-	OBERÖSTERREICH	33	29	-	33
Knittelfeld	57	43	57	-	WIEN	51	33	-	51
aus and. Pol.Bez. des Bundesl.	43	32	42	1	ins Ausland	14	11	-	14
Judenburg	24	18	24	-	EINPENDLER	1300	775	1266	34
aus anderem Bundesland	5	4	-	5	aus and. Gemeinde des Pol.Bez.	602	299	597	5
ERWERBSTÄTIGE AM ARBEITSORT	371	235	.	.	Apfelberg	26	13	26	-
<i>Index des Pendlersaldos</i>	<i>52,5</i>	<i>58,3</i>	.	.	Gaal	29	20	29	-
<i>Index der Pendlermobilität</i>	<i>101,3</i>	<i>114,1</i>	.	.	Großlobming	22	9	22	-
<b>09 RACHAU</b>					Knittelfeld	362	178	360	2
ERWERBSTÄTIGE AM WOHNORT	325	216	.	.	Kobenz	26	13	26	-
Nichtpendler	53	32	.	.	Rachau	23	13	21	2
Gemeinde-Binnenpendler	24	15	24	-	St.Marein bei Knittelfeld	26	13	25	1
AUSPENDLER	248	169	214	34	St.Margarethen/Knittelfld	33	14	33	-
in and. Gemeinde des Pol.Bez.	149	103	146	3	aus and. Pol.Bez. des Bundesl.	656	440	643	13
Knittelfeld	91	65	91	-	Judenburg	531	338	531	-
Spielberg bei Knittelfeld	23	13	21	2	Fohnsdorf	90	65	90	-
in and. Pol.Bez. des Bundesl.	76	51	68	8	Judenburg	95	63	95	-
Judenburg	43	29	42	1	Maria Buch-Feistritz	31	15	31	-
in anderes Bundesland	17	11	-	17	Pöls	24	12	24	-
ins Ausland	6	4	-	6	Zeltweg	165	96	165	-
EINPENDLER	26	11	25	1	Leoben	49	34	48	1
aus and. Gemeinde des Pol.Bez.	21	7	21	-	Murau	31	29	30	1
aus and. Pol.Bez. des Bundesl.	5	4	4	1	aus anderem Bundesland	42	36	26	16
aus anderem Bundesland	-	-	-	-	KÄRNTEN	31	28	26	5
ERWERBSTÄTIGE AM ARBEITSORT	103	58	.	.	Wolfsberg	28	25	25	3
<i>Index des Pendlersaldos</i>	<i>31,7</i>	<i>26,9</i>	.	.	ERWERBSTÄTIGE AM ARBEITSORT	1824	1034	.	.
<i>Index der Pendlermobilität</i>	<i>84,3</i>	<i>83,3</i>	.	.	<i>Index des Pendlersaldos</i>	<i>80,7</i>	<i>78,5</i>	.	.
<b>10 ST.LORENZEN B.KNITTELFELD</b>					<i>Index der Pendlermobilität</i>	<i>134,4</i>	<i>139,2</i>	.	.
ERWERBSTÄTIGE AM WOHNORT	364	212	.	.	<b>13 SECKAU</b>				
Nichtpendler	62	35	.	.	ERWERBSTÄTIGE AM WOHNORT	553	329	.	.
Gemeinde-Binnenpendler	71	35	71	-	Nichtpendler	69	31	.	.
AUSPENDLER	231	142	202	29	Gemeinde-Binnenpendler	112	47	112	-
in and. Gemeinde des Pol.Bez.	108	58	107	1	AUSPENDLER	372	251	328	44
Knittelfeld	77	42	77	-	in and. Gemeinde des Pol.Bez.	210	143	210	-
in and. Pol.Bez. des Bundesl.	97	62	91	6	Knittelfeld	168	121	168	-
Judenburg	42	33	40	2	in and. Pol.Bez. des Bundesl.	132	87	117	15
Zeltweg	22	20	22	-	Judenburg	73	48	70	3
Leoben	41	19	40	1	Judenburg	23	11	23	-
Leoben	28	13	27	1	Zeltweg	39	30	37	2
in anderes Bundesland	17	14	4	13	Leoben	20	11	20	-
ins Ausland	9	8	-	9	in anderes Bundesland	22	15	1	21
EINPENDLER	153	116	144	9	ins Ausland	8	6	-	8
aus and. Gemeinde des Pol.Bez.	96	70	93	3	EINPENDLER	133	51	123	10
Knittelfeld	32	25	31	1	aus and. Gemeinde des Pol.Bez.	86	33	84	2
aus and. Pol.Bez. des Bundesl.	51	41	48	3	Knittelfeld	29	14	29	-
Leoben	33	30	33	-	aus and. Pol.Bez. des Bundesl.	43	17	37	6
aus anderem Bundesland	6	5	3	3	Judenburg	23	8	20	3
ERWERBSTÄTIGE AM ARBEITSORT	286	186	.	.	ERWERBSTÄTIGE AM ARBEITSORT	286	186	.	.
<i>Index des Pendlersaldos</i>	<i>78,6</i>	<i>87,7</i>	.	.	<i>Index des Pendlersaldos</i>	<i>78,6</i>	<i>87,7</i>	.	.
<i>Index der Pendlermobilität</i>	<i>105,5</i>	<i>121,7</i>	.	.	<i>Index der Pendlermobilität</i>	<i>105,5</i>	<i>121,7</i>	.	.



**Tabelle 1: Erwerbstätige nach Wohngemeinden, Arbeitsgemeinden und Geschlecht bzw. Pendelfrequenz**

Wohngemeinde, Arbeitsgemeinde	Insge- samt	dar.: männ- lich	Tages- pendler	Nicht- tages- pendler	Wohngemeinde, Arbeitsgemeinde	Insge- samt	dar.: männ- lich	Tages- pendler	Nicht- tages- pendler
<b>610 POL.BEZ.: LEIBNITZ</b>									
<b>11 ST.MAREIN BEI KNITTELFELD</b>					<b>01 ALLERHEILIGEN BEI WILDON (Forts.)</b>				
ERWERBSTÄTIGE AM WOHNORT	516	312	.	.	AUSPENDLER	462	292	422	40
Nichtpendler	98	54	.	.	in and. Gemeinde des Pol.Bez.	106	63	104	2
Gemeinde-Binnenpendler	41	23	41	-	Leibnitz	20	12	20	-
AUSPENDLER	377	235	333	44	Wildon	27	14	27	-
in and. Gemeinde des Pol.Bez.	201	126	197	4	in and. Pol.Bez. des Bundesl.	328	208	318	10
Knittelfeld	133	86	130	3	Graz(Stadt)	225	132	220	5
Spielberg bei Knittelfeld	26	13	25	1	Graz-Umgebung	81	59	79	2
in and. Pol.Bez. des Bundesl.	146	88	134	12	in anderes Bundesland	23	20	-	23
Graz(Stadt)	21	16	16	5	ins Ausland	5	1	-	5
Judenburg	59	38	57	2	EINPENDLER	44	24	41	3
Judenburg	23	10	23	-	aus and. Gemeinde des Pol.Bez.	22	9	22	-
Zeltweg	25	21	25	-	aus and. Pol.Bez. des Bundesl.	20	13	19	1
Leoben	46	22	44	2	aus anderem Bundesland	2	2	-	2
Leoben	23	11	21	2	ERWERBSTÄTIGE AM ARBEITSORT	176	92	.	.
in anderes Bundesland	26	17	2	2	Index des Pendlersaldos	29,6	25,6	.	.
ins Ausland	4	4	-	4	Index der Pendlermobilität	85,2	87,8	.	.
EINPENDLER	89	46	85	4	<b>02 ARNFELS</b>				
aus and. Gemeinde des Pol.Bez.	68	32	67	1	ERWERBSTÄTIGE AM WOHNORT	464	271	.	.
Knittelfeld	32	19	31	1	Nichtpendler	38	18	.	.
aus and. Pol.Bez. des Bundesl.	21	14	18	3	Gemeinde-Binnenpendler	140	62	140	-
aus anderem Bundesland	-	-	-	-	AUSPENDLER	286	191	243	43
ERWERBSTÄTIGE AM ARBEITSORT	228	123	.	.	in and. Gemeinde des Pol.Bez.	127	74	123	4
Index des Pendlersaldos	44,2	39,4	.	.	Leibnitz	46	28	45	1
Index der Pendlermobilität	90,3	90,1	.	.	in and. Pol.Bez. des Bundesl.	132	94	120	12
<b>12 ST.MARGARETHEN/KNITTELFELD</b>					Graz(Stadt)	54	35	46	8
ERWERBSTÄTIGE AM WOHNORT	554	339	.	.	Deutschlandsbg	47	33	47	-
Nichtpendler	37	21	.	.	Graz-Umgebung	25	20	25	-
Gemeinde-Binnenpendler	31	14	31	-	in anderes Bundesland	17	16	-	17
AUSPENDLER	486	304	438	48	ins Ausland	10	7	-	10
in and. Gemeinde des Pol.Bez.	292	169	292	-	EINPENDLER	314	173	293	21
Knittelfeld	230	136	230	-	aus and. Gemeinde des Pol.Bez.	203	98	200	3
Spielberg bei Knittelfeld	33	14	33	-	Oberhaag	51	18	51	-
in and. Pol.Bez. des Bundesl.	161	111	143	18	St.Johann im Saggautal	35	16	35	-
Judenburg	89	61	85	4	aus and. Pol.Bez. des Bundesl.	101	70	93	8
Judenburg	22	10	22	-	Deutschlandsbg	70	50	68	2
Zeltweg	43	36	43	-	aus anderem Bundesland	10	5	-	10
Leoben	35	24	33	2	ERWERBSTÄTIGE AM ARBEITSORT	492	253	.	.
Leoben	21	11	19	2	Index des Pendlersaldos	106,0	93,4	.	.
in anderes Bundesland	23	18	3	20	Index der Pendlermobilität	129,3	134,3	.	.
ins Ausland	10	6	-	10	<b>03 BERGHAUSEN</b>				
EINPENDLER	80	49	73	7	ERWERBSTÄTIGE AM WOHNORT	282	161	.	.
aus and. Gemeinde des Pol.Bez.	61	37	60	1	Nichtpendler	33	16	.	.
aus and. Pol.Bez. des Bundesl.	14	9	13	1	Gemeinde-Binnenpendler	13	6	13	-
aus anderem Bundesland	5	3	-	5	AUSPENDLER	236	139	221	15
ERWERBSTÄTIGE AM ARBEITSORT	148	84	.	.	in and. Gemeinde des Pol.Bez.	151	81	151	-
Index des Pendlersaldos	26,7	24,8	.	.	Ehrenhausen	22	10	22	-
Index der Pendlermobilität	102,2	104,1	.	.	Leibnitz	30	16	30	-
<b>610 POL.BEZ.: LEIBNITZ</b>					in and. Pol.Bez. des Bundesl.	77	50	70	7
ERWERBSTÄTIGE AM WOHNORT	33665	20048	.	.	Graz(Stadt)	42	25	39	3
Nichtpendler	3971	2106	.	.	in anderes Bundesland	4	4	-	4
Gemeinde-Binnenpendler	4652	2251	4652	-	ins Ausland	4	4	-	4
AUSPENDLER	25042	15691	22710	2332	EINPENDLER	20	13	19	1
in and. Gemeinde des Pol.Bez.	11004	6386	10830	174	aus and. Gemeinde des Pol.Bez.	15	8	15	-
in and. Pol.Bez. des Bundesl.	12476	8055	11856	620	aus and. Pol.Bez. des Bundesl.	4	4	4	-
in anderes Bundesland	1231	1000	15	1216	aus anderem Bundesland	1	1	-	1
ins Ausland	331	250	9	322	ERWERBSTÄTIGE AM ARBEITSORT	66	35	.	.
EINPENDLER	16058	9964	15138	920	Index des Pendlersaldos	23,4	21,7	.	.
aus and. Gemeinde des Pol.Bez.	11004	6386	10830	174	Index der Pendlermobilität	90,8	94,4	.	.
aus and. Pol.Bez. des Bundesl.	4659	3295	4294	365	<b>04 BREITENFELD/TANNENRIEGEL</b>				
aus anderem Bundesland	395	283	14	381	ERWERBSTÄTIGE AM WOHNORT	90	59	.	.
ERWERBSTÄTIGE AM ARBEITSORT	24681	14321	.	.	Nichtpendler	12	5	.	.
Index des Pendlersaldos	73,3	71,4	.	.	Gemeinde-Binnenpendler	5	2	5	-
Index der Pendlermobilität	122,1	128,0	.	.	AUSPENDLER	73	52	71	2
<b>01 ALLERHEILIGEN BEI WILDON</b>					in and. Gemeinde des Pol.Bez.	45	32	45	-
ERWERBSTÄTIGE AM WOHNORT	594	360	.	.	in and. Pol.Bez. des Bundesl.	27	20	26	1
Nichtpendler	99	55	.	.	in anderes Bundesland	-	-	-	-
Gemeinde-Binnenpendler	33	13	33	-	ins Ausland	1	-	-	1

**Tabelle 1: Erwerbstätige nach Wohngemeinden, Arbeitsgemeinden und Geschlecht bzw. Pendelfrequenz**

Wohngemeinde, Arbeitsgemeinde	Insgesamt	dar.: männlich	Tagespendler	Nicht-tagespendler	Wohngemeinde, Arbeitsgemeinde	Insgesamt	dar.: männlich	Tagespendler	Nicht-tagespendler
<b>04 BREITENFELD/TANNENRIEGEL (Forts.)</b>					<b>07 EMPERSDORF (Forts.)</b>				
EINPENDLER	4	3	4	-	ERWERBSTÄTIGE AM ARBEITSORT	124	69	.	.
aus and. Gemeinde des Pol.Bez.	4	3	4	-	<i>Index des Pendlersaldos</i>	19,4	19,5	.	.
aus and. Pol.Bez. des Bundesl.	-	-	-	-	<i>Index der Pendlermobilität</i>	89,3	90,1	.	.
aus anderem Bundesland	-	-	-	-					
ERWERBSTÄTIGE AM ARBEITSORT	21	10	.	.	<b>08 GABERSDORF</b>				
<i>Index des Pendlersaldos</i>	23,3	16,9	.	.	ERWERBSTÄTIGE AM WOHNORT	480	287	.	.
<i>Index der Pendlermobilität</i>	85,6	93,2	.	.	Nichtpendler	88	47	.	.
					Gemeinde-Binnenpendler	41	25	41	.
<b>05 EHRENHAUSEN</b>					AUSPENDLER	351	215	330	21
ERWERBSTÄTIGE AM WOHNORT	485	286	.	.	in and. Gemeinde des Pol.Bez.	217	129	216	1
Nichtpendler	28	15	.	.	Leibnitz	77	38	77	-
Gemeinde-Binnenpendler	91	42	91	.	Wagna	28	13	28	-
AUSPENDLER	366	229	326	40	in and. Pol.Bez. des Bundesl.	122	77	114	8
in and. Gemeinde des Pol.Bez.	197	115	194	3	Graz(Stadt)	70	38	66	4
Leibnitz	58	26	57	1	Graz-Umgebung	32	22	30	2
Straß in Steiermark	21	17	20	1	in anderes Bundesland	9	7	-	9
in and. Pol.Bez. des Bundesl.	138	87	132	6	ins Ausland	3	2	-	3
Graz(Stadt)	91	48	90	1	EINPENDLER	473	312	446	27
Graz-Umgebung	27	23	26	1	aus and. Gemeinde des Pol.Bez.	339	203	335	4
in anderes Bundesland	27	24	-	27	Gamlitz	35	20	34	1
ins Ausland	4	3	-	4	Leibnitz	22	10	22	-
EINPENDLER	287	181	277	10	St.Veit am Vogau	36	23	36	-
aus and. Gemeinde des Pol.Bez.	235	147	233	2	Wagna	36	26	35	1
Berghausen	22	10	22	-	aus and. Pol.Bez. des Bundesl.	123	99	110	13
Gamlitz	56	36	56	-	Feldbach	30	26	30	-
aus and. Pol.Bez. des Bundesl.	47	31	44	3	Radkersburg	54	40	52	2
Radkersburg	28	22	28	-	aus anderem Bundesland	11	10	1	10
aus anderem Bundesland	5	3	-	5	ERWERBSTÄTIGE AM ARBEITSORT	602	384	.	.
ERWERBSTÄTIGE AM ARBEITSORT	406	238	.	.	<i>Index des Pendlersaldos</i>	125,4	133,8	.	.
<i>Index des Pendlersaldos</i>	83,7	83,2	.	.	<i>Index der Pendlermobilität</i>	171,7	183,6	.	.
<i>Index der Pendlermobilität</i>	134,6	143,4	.	.	<b>09 GAMLITZ</b>				
<b>06 EICHBERG-TRAUTENBURG</b>					ERWERBSTÄTIGE AM WOHNORT	1364	843	.	.
ERWERBSTÄTIGE AM WOHNORT	365	227	.	.	Nichtpendler	222	129	.	.
Nichtpendler	104	56	.	.	Gemeinde-Binnenpendler	221	97	221	-
Gemeinde-Binnenpendler	6	2	6	-	AUSPENDLER	921	617	813	108
AUSPENDLER	255	169	217	38	in and. Gemeinde des Pol.Bez.	519	329	507	12
in and. Gemeinde des Pol.Bez.	127	74	126	1	Ehrenhausen	56	36	56	-
Leutschach	26	14	26	-	Gabersdorf	35	20	34	1
in and. Pol.Bez. des Bundesl.	102	74	91	11	Gralla	23	9	23	-
Graz(Stadt)	31	23	25	6	Kaindorf an der Sulm	33	20	33	-
Deutschlandsbg	29	17	29	-	Lebring-St.Margarethen	28	18	28	-
Graz-Umgebung	32	26	28	4	Leibnitz	94	58	91	3
in anderes Bundesland	20	16	-	20	St.Veit am Vogau	21	18	21	-
ins Ausland	6	5	-	6	Straß in Steiermark	54	46	51	3
EINPENDLER	6	2	4	2	Tillmitsch	22	13	22	-
aus and. Gemeinde des Pol.Bez.	4	1	4	-	Wagna	57	25	56	1
aus and. Pol.Bez. des Bundesl.	-	-	-	-	in and. Pol.Bez. des Bundesl.	324	224	306	18
aus anderem Bundesland	2	1	-	2	Graz(Stadt)	188	129	184	4
ERWERBSTÄTIGE AM ARBEITSORT	116	60	.	.	Graz-Umgebung	76	48	71	5
<i>Index des Pendlersaldos</i>	31,8	26,4	.	.	in anderes Bundesland	60	49	-	60
<i>Index der Pendlermobilität</i>	71,5	75,3	.	.	WIEN	23	20	-	23
<b>07 EMPERSDORF</b>					ins Ausland	18	15	-	18
ERWERBSTÄTIGE AM WOHNORT	638	354	.	.	EINPENDLER	279	153	261	18
Nichtpendler	71	37	.	.	aus and. Gemeinde des Pol.Bez.	209	110	208	1
Gemeinde-Binnenpendler	25	15	25	-	aus and. Pol.Bez. des Bundesl.	58	33	52	6
AUSPENDLER	542	302	512	30	aus anderem Bundesland	12	10	1	11
in and. Gemeinde des Pol.Bez.	59	33	52	7	ERWERBSTÄTIGE AM ARBEITSORT	722	379	.	.
Heiligenkreuz am Waasen	23	9	23	-	<i>Index des Pendlersaldos</i>	52,9	45,0	.	.
in and. Pol.Bez. des Bundesl.	470	260	460	10	<i>Index der Pendlermobilität</i>	88,0	91,3	.	.
Graz(Stadt)	340	180	338	2	<b>10 GLANZ A.D.WEINSTRASSE</b>				
Graz-Umgebung	91	51	90	1	ERWERBSTÄTIGE AM WOHNORT	657	378	.	.
Hausmannstätten	20	10	20	-	Nichtpendler	198	95	.	.
in anderes Bundesland	10	7	-	10	Gemeinde-Binnenpendler	49	25	49	-
ins Ausland	3	2	-	3	AUSPENDLER	410	258	340	70
EINPENDLER	28	17	24	4	in and. Gemeinde des Pol.Bez.	237	145	225	12
aus and. Gemeinde des Pol.Bez.	4	3	4	-	Leibnitz	39	28	33	6
aus and. Pol.Bez. des Bundesl.	21	12	20	1	Leutschach	34	14	33	1
aus anderem Bundesland	3	2	-	3	Schloßberg	23	13	22	1
					in and. Pol.Bez. des Bundesl.	138	88	113	25
					Graz(Stadt)	93	60	77	16

610 POL.BEZ.: LEIBNITZ

**Tabelle 1: Erwerbstätige nach Wohngemeinden, Arbeitsgemeinden und Geschlecht bzw. Pendelfrequenz**

Wohngemeinde, Arbeitsgemeinde	Insge- samt	dar.: männ- lich	Tages- pendler	Nicht- tages- pendler	Wohngemeinde, Arbeitsgemeinde	Insge- samt	dar.: männ- lich	Tages- pendler	Nicht- tages- pendler
<b>10 GLANZ A.D.WEINSTRASSE (Forts.)</b>					<b>13 GROSSKLEIN</b>				
Graz-Umgebung	22	12	19	3	ERWERBSTÄTIGE AM WOHNORT	1033	619	.	.
in anderes Bundesland	20	14	-	20	Nichtpendler	161	93	.	.
ins Ausland	15	11	2	13	Gemeinde-Binnenpendler	132	62	132	-
EINPENDLER	69	50	59	10	AUSPENDLER	740	464	672	68
aus and. Gemeinde des Pol.Bez.	50	34	46	4	in and. Gemeinde des Pol.Bez.	419	238	415	4
aus and. Pol.Bez. des Bundesl.	13	10	13	-	Gleinstätten	59	38	59	-
aus anderem Bundesland	6	6	-	6	Kaindorf an der Sulm	37	24	36	1
ERWERBSTÄTIGE AM ARBEITSORT	316	170	.	.	Kitzeck im Sausal	23	8	23	-
Index des Pendlersaldos	48,1	45,0	.	.	Leibnitz	99	44	98	1
Index der Pendlermobilität	72,9	81,5	.	.	St.Johann im Saggautal	21	14	21	-
<b>11 GLEINSTÄTTEN</b>					Wagna	39	25	38	1
ERWERBSTÄTIGE AM WOHNORT	646	377	.	.	in and. Pol.Bez. des Bundesl.	278	188	256	22
Nichtpendler	87	47	.	.	Graz(Stadt)	122	71	114	8
Gemeinde-Binnenpendler	139	66	139	-	Deutschlandsbg	73	49	73	-
AUSPENDLER	420	264	371	49	Deutschlandsberg	24	11	24	-
in and. Gemeinde des Pol.Bez.	111	62	108	3	Graz-Umgebung	59	46	54	5
Leibnitz	37	23	36	1	in anderes Bundesland	32	30	-	32
in and. Pol.Bez. des Bundesl.	275	175	263	12	ins Ausland	11	8	1	10
Graz(Stadt)	90	62	84	6	EINPENDLER	143	77	131	12
Deutschlandsbg	157	92	156	1	aus and. Gemeinde des Pol.Bez.	120	65	116	4
Deutschlandsberg	36	10	36	-	aus and. Pol.Bez. des Bundesl.	16	7	15	1
Sulmeck-Greith	36	32	36	-	aus anderem Bundesland	7	5	-	7
in anderes Bundesland	30	24	-	30	ERWERBSTÄTIGE AM ARBEITSORT	436	232	.	.
ins Ausland	4	3	-	4	Index des Pendlersaldos	42,2	37,5	.	.
EINPENDLER	482	297	444	38	Index der Pendlermobilität	85,5	87,4	.	.
aus and. Gemeinde des Pol.Bez.	304	190	298	6	<b>14 HAINSDORF IM SCHWARZAUTAL</b>				
Großklein	59	38	59	-	ERWERBSTÄTIGE AM WOHNORT	146	78	.	.
Pistorf	53	32	52	1	Nichtpendler	41	16	.	.
St.Andrä-Höch	33	17	33	-	Gemeinde-Binnenpendler	4	1	4	-
St.Johann im Saggautal	43	24	41	2	AUSPENDLER	101	61	88	13
aus and. Pol.Bez. des Bundesl.	159	92	145	14	in and. Gemeinde des Pol.Bez.	47	24	45	2
Deutschlandsbg	117	61	115	2	in and. Pol.Bez. des Bundesl.	46	30	43	3
St.Martin im Sulmtal	22	10	22	-	in anderes Bundesland	7	6	-	7
aus anderem Bundesland	19	15	1	18	ins Ausland	1	1	-	1
ERWERBSTÄTIGE AM ARBEITSORT	708	410	.	.	EINPENDLER	22	17	22	-
Index des Pendlersaldos	109,6	108,8	.	.	aus and. Gemeinde des Pol.Bez.	13	10	13	-
Index der Pendlermobilität	139,6	148,8	.	.	aus and. Pol.Bez. des Bundesl.	9	7	9	-
<b>12 GRALLA</b>					aus anderem Bundesland	-	-	-	-
ERWERBSTÄTIGE AM WOHNORT	830	491	.	.	ERWERBSTÄTIGE AM ARBEITSORT	67	34	.	.
Nichtpendler	46	25	.	.	Index des Pendlersaldos	45,9	43,6	.	.
Gemeinde-Binnenpendler	70	26	70	-	Index der Pendlermobilität	84,2	100,0	.	.
AUSPENDLER	714	440	673	41	<b>15 HEILIGENKREUZ AM WAASEN</b>				
in and. Gemeinde des Pol.Bez.	420	242	420	-	ERWERBSTÄTIGE AM WOHNORT	817	478	.	.
Kaindorf an der Sulm	40	21	40	-	Nichtpendler	96	57	.	.
Lebring-St.Margarethen	38	27	38	-	Gemeinde-Binnenpendler	107	40	107	-
Leibnitz	140	72	140	-	AUSPENDLER	614	381	584	30
Tillmitsch	42	27	42	-	in and. Gemeinde des Pol.Bez.	60	38	59	1
Wagna	51	25	51	-	in and. Pol.Bez. des Bundesl.	531	326	525	6
in and. Pol.Bez. des Bundesl.	258	169	253	5	Graz(Stadt)	344	208	343	1
Graz(Stadt)	151	89	149	2	Feldbach	26	17	25	1
Graz-Umgebung	75	51	75	-	Graz-Umgebung	135	82	134	1
Kalsdorf bei Graz	20	9	20	-	Kalsdorf bei Graz	36	20	36	-
in anderes Bundesland	29	23	-	29	in anderes Bundesland	18	13	-	18
ins Ausland	7	6	-	7	ins Ausland	5	4	-	5
EINPENDLER	630	283	609	21	EINPENDLER	252	101	230	22
aus and. Gemeinde des Pol.Bez.	513	216	507	6	aus and. Gemeinde des Pol.Bez.	77	31	73	4
Gamlitz	23	9	23	-	Empersdorf	23	9	23	-
Heimschuh	22	10	22	-	aus and. Pol.Bez. des Bundesl.	163	60	157	6
Kaindorf an der Sulm	31	11	31	-	Graz(Stadt)	23	7	23	-
Lebring-St.Margarethen	22	12	22	-	Feldbach	92	30	91	1
Leibnitz	97	41	97	-	Pirching am Traubenberg	50	15	50	-
Tillmitsch	41	16	40	1	Graz-Umgebung	33	15	33	-
Wagna	58	20	58	-	aus anderem Bundesland	12	10	-	12
aus and. Pol.Bez. des Bundesl.	107	60	102	5	ERWERBSTÄTIGE AM ARBEITSORT	455	198	.	.
Feldbach	22	13	21	1	Index des Pendlersaldos	55,7	41,4	.	.
Radkersburg	39	17	39	-	Index der Pendlermobilität	106,0	100,8	.	.
aus anderem Bundesland	10	7	-	10					
ERWERBSTÄTIGE AM ARBEITSORT	746	334	.	.					
Index des Pendlersaldos	89,9	68,0	.	.					
Index der Pendlermobilität	161,9	147,3	.	.					

610 POL.BEZ.: LEIBNITZ

**Tabelle 1: Erwerbstätige nach Wohngemeinden, Arbeitsgemeinden und Geschlecht bzw. Pendelfrequenz**

Wohngemeinde, Arbeitsgemeinde	Insgesamt	dar.: männlich	Tagespendler	Nicht-tagespendler	Wohngemeinde, Arbeitsgemeinde	Insgesamt	dar.: männlich	Tagespendler	Nicht-tagespendler
<b>16 HEIMSCHUH</b>					<b>18 KAINDORF AN DER SULM (Forts.)</b>				
ERWERBSTÄTIGE AM WOHNORT	823	542	.	.	Leibnitz	184	111	182	2
Nichtpendler	97	56	.	.	Seggauberg	33	21	33	-
Gemeinde-Binnenpendler	69	35	69	-	St.Veit am Vogau	35	20	35	-
AUSPENDLER	657	451	602	55	Tillmitsch	82	53	82	-
in and. Gemeinde des Pol.Bez.	387	250	384	3	Wagna	90	60	89	1
Gralla	22	10	22	-	aus and. Pol.Bez. des Bundesl.	146	108	142	4
Kaindorf an der Sulm	53	40	53	-	Graz(Stadt)	49	31	48	1
Leibnitz	133	83	133	-	Deutschlandsbg	27	22	27	-
Wagna	45	27	45	-	Graz-Umgebung	21	15	21	-
in and. Pol.Bez. des Bundesl.	231	166	217	14	Radkersburg	29	24	29	-
Graz(Stadt)	133	91	128	5	aus anderem Bundesland	11	8	-	11
Deutschlandsbg	25	18	25	-	ERWERBSTÄTIGE AM ARBEITSORT	1254	779	.	.
Graz-Umgebung	45	34	45	-	Index des Pendlersaldos	110,8	121,2	.	.
in anderes Bundesland	30	27	1	29	Index der Pendlermobilität	166,6	182,3	.	.
ins Ausland	9	8	-	9					
EINPENDLER	102	59	94	8	<b>19 KITZECK IM SAUSAL</b>				
aus and. Gemeinde des Pol.Bez.	88	49	86	2	ERWERBSTÄTIGE AM WOHNORT	510	316	.	.
aus and. Pol.Bez. des Bundesl.	9	7	8	1	Nichtpendler	85	36	.	.
aus anderem Bundesland	5	3	-	5	Gemeinde-Binnenpendler	50	26	50	-
ERWERBSTÄTIGE AM ARBEITSORT	268	150	.	.	AUSPENDLER	375	254	334	41
Index des Pendlersaldos	32,6	27,7	.	.	in and. Gemeinde des Pol.Bez.	201	124	195	6
Index der Pendlermobilität	92,2	94,1	.	.	Kaindorf an der Sulm	24	16	22	2
					Leibnitz	59	31	58	1
<b>17 HENGESBERG</b>					Wagna	21	18	20	1
ERWERBSTÄTIGE AM WOHNORT	645	394	.	.	in and. Pol.Bez. des Bundesl.	149	108	139	10
Nichtpendler	80	50	.	.	Graz(Stadt)	72	51	67	5
Gemeinde-Binnenpendler	43	24	43	-	Deutschlandsbg	24	15	24	-
AUSPENDLER	522	320	491	31	Graz-Umgebung	37	29	37	-
in and. Gemeinde des Pol.Bez.	119	75	117	2	in anderes Bundesland	18	15	-	18
Leibnitz	21	14	21	-	ins Ausland	7	7	-	7
Wildon	31	15	30	1	EINPENDLER	87	51	79	8
in and. Pol.Bez. des Bundesl.	379	230	374	5	aus and. Gemeinde des Pol.Bez.	75	41	72	3
Graz(Stadt)	206	120	205	1	Großklein	23	8	23	-
Deutschlandsbg	60	30	59	1	aus and. Pol.Bez. des Bundesl.	8	7	7	1
Preding	21	8	21	-	aus anderem Bundesland	4	3	-	4
Graz-Umgebung	96	68	95	1	ERWERBSTÄTIGE AM ARBEITSORT	222	113	.	.
Werndorf	30	28	30	-	Index des Pendlersaldos	43,5	35,8	.	.
in anderes Bundesland	13	11	-	13	Index der Pendlermobilität	90,6	96,5	.	.
ins Ausland	11	4	-	11					
EINPENDLER	70	47	67	3	<b>20 LANG</b>				
aus and. Gemeinde des Pol.Bez.	43	30	41	2	ERWERBSTÄTIGE AM WOHNORT	538	309	.	.
aus and. Pol.Bez. des Bundesl.	26	17	26	-	Nichtpendler	94	50	.	.
aus anderem Bundesland	1	-	-	1	Gemeinde-Binnenpendler	50	25	50	-
ERWERBSTÄTIGE AM ARBEITSORT	193	121	.	.	AUSPENDLER	394	234	371	23
Index des Pendlersaldos	29,9	30,7	.	.	in and. Gemeinde des Pol.Bez.	158	92	156	2
Index der Pendlermobilität	91,8	93,1	.	.	Lebring-St.Margarethen	36	25	36	-
					Leibnitz	45	25	45	-
<b>18 KAINDORF AN DER SULM</b>					in and. Pol.Bez. des Bundesl.	221	132	215	6
ERWERBSTÄTIGE AM WOHNORT	1132	643	.	.	Graz(Stadt)	134	72	133	1
Nichtpendler	79	40	.	.	Graz-Umgebung	54	37	53	1
Gemeinde-Binnenpendler	171	85	171	-	in anderes Bundesland	14	9	-	14
AUSPENDLER	882	518	806	76	ins Ausland	1	1	-	1
in and. Gemeinde des Pol.Bez.	502	265	499	3	EINPENDLER	109	60	97	12
Gralla	31	11	31	-	aus and. Gemeinde des Pol.Bez.	80	44	78	2
Lebring-St.Margarethen	38	32	38	-	aus and. Pol.Bez. des Bundesl.	20	12	19	1
Leibnitz	269	121	268	1	aus anderem Bundesland	9	4	-	9
Tillmitsch	30	18	29	1	ERWERBSTÄTIGE AM ARBEITSORT	253	135	.	.
Wagna	47	25	47	-	Index des Pendlersaldos	47,0	43,7	.	.
in and. Pol.Bez. des Bundesl.	327	209	307	20	Index der Pendlermobilität	93,5	95,1	.	.
Graz(Stadt)	192	115	185	7					
Deutschlandsbg	24	19	23	1	<b>21 LEBRING-ST.MARGARETHEN</b>				
Graz-Umgebung	72	44	70	2	ERWERBSTÄTIGE AM WOHNORT	891	531	.	.
Kalsdorf bei Graz	27	11	27	-	Nichtpendler	59	32	.	.
in anderes Bundesland	40	33	-	40	Gemeinde-Binnenpendler	176	99	176	-
WIEN	20	19	-	20	AUSPENDLER	656	400	606	50
ins Ausland	13	11	-	13	in and. Gemeinde des Pol.Bez.	237	130	237	-
EINPENDLER	1004	654	980	24	Gralla	22	12	22	-
aus and. Gemeinde des Pol.Bez.	847	538	838	9	Leibnitz	71	40	71	-
Gamlitz	33	20	33	-	Wildon	33	13	33	-
Gralla	40	21	40	-	in and. Pol.Bez. des Bundesl.	375	234	368	7
Großklein	37	24	36	1	Graz(Stadt)	250	147	249	1
Heimschuh	53	40	53	-					
Kitzeck im Sausal	24	16	22	2					

610 POL.BEZ.: LEIBNITZ

**Tabelle 1: Erwerbstätige nach Wohngemeinden, Arbeitsgemeinden und Geschlecht bzw. Pendelfrequenz**

Wohngemeinde, Arbeitsgemeinde	Insgesamt	dar.: männlich	Tages- pendler	Nicht- tages- pendler	Wohngemeinde, Arbeitsgemeinde	Insgesamt	dar.: männlich	Tages- pendler	Nicht- tages- pendler
<b>21 LEBRING-ST.MARGARETHEN (Forts.)</b>					<b>22 LEIBNITZ (Forts.)</b>				
Graz-Umgebung	89	62	89	-	St.Georgen a.d.Stiefing	25	15	25	-
Kalsdorf bei Graz	26	16	26	-	St.Johann im Saggautal	64	38	61	3
in anderes Bundesland	36	30	1	35	St.Nikolai im Sausal	47	31	46	1
ins Ausland	8	6	-	8	St.Nikolai ob Draßling	52	29	52	-
EINPENDLER	1212	953	1169	43	St.Veit am Vogau	85	45	85	-
aus and. Gemeinde des Pol.Bez.	649	480	643	6	Straß in Steiermark	54	32	54	-
Gamlitz	28	18	28	-	Tillmitsch	252	118	250	2
Gralla	38	27	38	-	Vogau	46	25	46	-
Kaindorf an der Sulm	38	32	38	-	Wagna	553	277	549	4
Lang	36	25	36	-	Weitendorf	25	14	25	-
Leibnitz	53	34	53	-	Wildon	40	21	40	-
Stocking	29	22	29	-	Wolfsberg im Schwarzautal	24	17	24	-
Tillmitsch	47	34	47	-	aus and. Pol.Bez. des Bundesl.	953	640	880	73
Wagna	61	49	60	1	Graz(Stadt)	238	135	231	7
Wildon	28	15	27	1	Deutschlandsbg	145	111	132	13
aus and. Pol.Bez. des Bundesl.	537	451	522	15	Feldbach	106	72	103	3
Graz(Stadt)	178	152	177	1	Graz-Umgebung	134	85	128	6
Deutschlandsbg	68	55	68	-	Radkersburg	227	145	221	6
Feldbach	55	50	53	2	Mettersdorf am Saßbach	31	20	31	-
Graz-Umgebung	77	57	77	-	Mureck	25	19	24	1
Radkersburg	118	105	116	2	Murfeld	41	17	41	-
St.Peter am Ottersbach	24	23	24	-	Weinburg am Saßbach	25	18	25	-
aus anderem Bundesland	26	22	4	22	Voitsberg	36	30	21	15
ERWERBSTÄTIGE AM ARBEITSORT	1447	1084	.	.	Weiz	34	31	27	7
Index des Pendlersaldos	162,4	204,1	.	.	aus anderem Bundesland	75	51	-	75
Index der Pendlermobilität	209,7	254,8	.	.	WIEN	50	32	-	50
<b>22 LEIBNITZ</b>					ERWERBSTÄTIGE AM ARBEITSORT	5200	2830	.	.
ERWERBSTÄTIGE AM WOHNORT	3080	1709	.	.	Index des Pendlersaldos	168,8	165,6	.	.
Nichtpendler	167	87	.	.	Index der Pendlermobilität	189,8	197,4	.	.
Gemeinde-Binnenpendler	1050	496	1050	-	<b>23 LEUTSCHACH</b>				
AUSPENDLER	1863	1126	1698	165	ERWERBSTÄTIGE AM WOHNORT	255	145	.	.
in and. Gemeinde des Pol.Bez.	835	454	826	9	Nichtpendler	29	13	.	.
Gabersdorf	22	10	22	-	Gemeinde-Binnenpendler	43	14	43	-
Gralla	97	41	97	-	AUSPENDLER	183	118	147	36
Kaindorf an der Sulm	184	111	182	2	in and. Gemeinde des Pol.Bez.	85	44	83	2
Lebring-St.Margarethen	53	34	53	-	in and. Pol.Bez. des Bundesl.	84	62	64	20
Spielfeld	28	23	27	1	Graz(Stadt)	43	30	37	6
Straß in Steiermark	47	33	47	-	in anderes Bundesland	8	7	-	8
Tillmitsch	38	20	38	-	ins Ausland	6	5	-	6
Wagna	149	71	148	1	EINPENDLER	161	70	154	7
Wildon	34	14	33	1	aus and. Gemeinde des Pol.Bez.	141	61	139	2
in and. Pol.Bez. des Bundesl.	905	584	871	34	Eichberg-Trautenburg	26	14	26	-
Graz(Stadt)	606	384	589	17	Glanz a.d.Weinstraße	34	14	33	1
Deutschlandsbg	40	26	39	1	Schloßberg	26	10	26	-
Graz-Umgebung	161	100	159	2	aus and. Pol.Bez. des Bundesl.	16	6	15	1
Kalsdorf bei Graz	51	23	51	-	aus anderem Bundesland	4	3	-	4
Unterpremsstätten	24	18	22	2	ERWERBSTÄTIGE AM ARBEITSORT	233	97	.	.
Radkersburg	41	29	39	2	Index des Pendlersaldos	91,4	66,9	.	.
in anderes Bundesland	105	72	1	104	Index der Pendlermobilität	134,9	129,7	.	.
NIEDERÖSTERREICH	25	16	-	25	<b>24 OBERHAAG</b>				
WIEN	44	32	-	44	ERWERBSTÄTIGE AM WOHNORT	969	628	.	.
ins Ausland	18	16	-	18	Nichtpendler	134	88	.	.
EINPENDLER	3983	2247	3808	175	Gemeinde-Binnenpendler	93	57	93	-
aus and. Gemeinde des Pol.Bez.	2955	1556	2928	27	AUSPENDLER	742	483	629	113
Allerheiligen bei Wildon	20	12	20	-	in and. Gemeinde des Pol.Bez.	242	138	234	8
Arnfels	46	28	45	1	Arnfels	51	18	51	-
Berghausen	30	16	30	-	Leibnitz	50	34	50	-
Ehrenhausen	58	26	57	1	in and. Pol.Bez. des Bundesl.	432	287	395	37
Gabersdorf	77	38	77	-	Graz(Stadt)	113	77	97	16
Gamlitz	94	58	91	3	Deutschlandsbg	239	149	236	3
Glanz a.d.Weinstraße	39	28	33	6	Deutschlandsberg	53	27	53	-
Gleinstätten	37	23	36	1	Eibiswald	52	22	52	-
Gralla	140	72	140	-	Wies	43	31	43	-
Großklein	99	44	98	1	Graz-Umgebung	50	35	43	7
Heim Schuh	133	83	133	-	in anderes Bundesland	50	45	-	50
Hengsberg	21	14	21	-	ins Ausland	18	13	-	18
Kaindorf an der Sulm	269	121	268	1	EINPENDLER	100	58	93	7
Kitzeck im Sausal	59	31	58	1	aus and. Gemeinde des Pol.Bez.	63	36	60	3
Lang	45	25	45	-	aus and. Pol.Bez. des Bundesl.	33	21	33	-
Lebring-St.Margarethen	71	40	71	-	Deutschlandsbg	31	19	31	-
Oberhaag	50	34	50	-	aus anderem Bundesland	4	1	-	4
Obervogau	31	13	31	-					
Pistorf	35	18	35	-					
Ragnitz	45	16	45	-					
Schloßberg	34	28	33	1					
Seggauberg	98	47	98	-					
Spielfeld	30	21	30	-					
St.Andrä-Höch	24	9	23	1					

610 POL.BEZ.: LEIBNITZ

**Tabelle 1: Erwerbstätige nach Wohngemeinden, Arbeitsgemeinden und Geschlecht bzw. Pendelfrequenz**

Wohngemeinde, Arbeitsgemeinde	Insgesamt	dar.: männlich	Tagespendler	Nicht-tagespendler	Wohngemeinde, Arbeitsgemeinde	Insgesamt	dar.: männlich	Tagespendler	Nicht-tagespendler
<b>610 POL.BEZ.: LEIBNITZ</b>									
<b>24 OBERHAAG (Forts.)</b>					<b>27 RAGNITZ (Forts.)</b>				
ERWERBSTÄTIGE AM ARBEITSORT	327	203	.	.	ERWERBSTÄTIGE AM ARBEITSORT	369	234	.	.
<i>Index des Pendlersaldos</i>	33,7	32,3	.	.	<i>Index des Pendlersaldos</i>	55,7	59,2	.	.
<i>Index der Pendlermobilität</i>	86,9	86,1	.	.	<i>Index der Pendlermobilität</i>	102,0	110,1	.	.
<b>25 OBERVOGAU</b>					<b>28 RATSCH AN DER WEINSTRASSE</b>				
ERWERBSTÄTIGE AM WOHNORT	337	202	.	.	ERWERBSTÄTIGE AM WOHNORT	184	112	.	.
Nichtpendler	18	10	.	.	Nichtpendler	49	27	.	.
Gemeinde-Binnenpendler	11	7	11	.	Gemeinde-Binnenpendler	11	4	11	.
AUSPENDLER	308	185	288	20	AUSPENDLER	124	81	105	19
in and. Gemeinde des Pol.Bez.	196	107	196	-	in and. Gemeinde des Pol.Bez.	66	41	63	3
Leibnitz	31	13	31	-	in and. Pol.Bez. des Bundesl.	47	31	42	5
Wagna	31	14	31	-	Graz(Stadt)	25	14	22	3
in and. Pol.Bez. des Bundesl.	95	63	92	3	in anderes Bundesland	9	8	-	9
Graz(Stadt)	55	32	54	1	ins Ausland	2	1	-	2
Graz-Umgebung	25	18	25	-	EINPENDLER	15	6	12	3
in anderes Bundesland	15	13	-	15	aus and. Gemeinde des Pol.Bez.	11	4	11	-
ins Ausland	2	2	-	2	aus and. Pol.Bez. des Bundesl.	1	1	1	-
EINPENDLER	37	31	36	1	aus anderem Bundesland	3	1	-	3
aus and. Gemeinde des Pol.Bez.	34	29	33	1	ERWERBSTÄTIGE AM ARBEITSORT	75	37	.	.
aus and. Pol.Bez. des Bundesl.	3	2	3	-	<i>Index des Pendlersaldos</i>	40,8	33,0	.	.
aus anderem Bundesland	-	-	-	-	<i>Index der Pendlermobilität</i>	75,5	77,7	.	.
ERWERBSTÄTIGE AM ARBEITSORT	66	48	.	.	<b>29 RETZNEI</b>				
<i>Index des Pendlersaldos</i>	19,6	23,8	.	.	ERWERBSTÄTIGE AM WOHNORT	163	103	.	.
<i>Index der Pendlermobilität</i>	102,4	106,9	.	.	Nichtpendler	5	1	.	.
<b>26 PISTORF</b>					Gemeinde-Binnenpendler	36	28	36	-
ERWERBSTÄTIGE AM WOHNORT	592	363	.	.	AUSPENDLER	122	74	103	19
Nichtpendler	68	36	.	.	in and. Gemeinde des Pol.Bez.	67	33	64	3
Gemeinde-Binnenpendler	56	26	56	-	in and. Pol.Bez. des Bundesl.	45	31	39	6
AUSPENDLER	468	301	428	40	Graz(Stadt)	31	20	26	5
in and. Gemeinde des Pol.Bez.	180	106	177	3	in anderes Bundesland	9	9	-	9
Gleinstätten	53	32	52	1	ins Ausland	1	1	-	1
Leibnitz	35	18	35	-	EINPENDLER	91	75	89	2
in and. Pol.Bez. des Bundesl.	261	173	251	10	aus and. Gemeinde des Pol.Bez.	75	63	75	-
Graz(Stadt)	101	71	98	3	aus and. Pol.Bez. des Bundesl.	14	10	14	-
Deutschlandsbg	106	63	105	1	aus anderem Bundesland	2	2	-	2
Deutschlandsberg	24	11	24	-	ERWERBSTÄTIGE AM ARBEITSORT	132	104	.	.
Sulmeck-Greith	21	16	21	-	<i>Index des Pendlersaldos</i>	81,0	101,0	.	.
Graz-Umgebung	37	24	34	3	<i>Index der Pendlermobilität</i>	130,7	144,7	.	.
in anderes Bundesland	23	19	-	23	<b>37 SCHLOSSBERG</b>				
ins Ausland	4	3	-	4	ERWERBSTÄTIGE AM WOHNORT	491	338	.	.
EINPENDLER	117	89	114	3	Nichtpendler	91	56	.	.
aus and. Gemeinde des Pol.Bez.	80	61	79	1	Gemeinde-Binnenpendler	39	20	39	-
aus and. Pol.Bez. des Bundesl.	35	28	35	-	AUSPENDLER	361	262	280	81
Deutschlandsbg	23	17	23	-	in and. Gemeinde des Pol.Bez.	172	115	163	9
aus anderem Bundesland	2	-	-	2	Leibnitz	34	28	33	1
ERWERBSTÄTIGE AM ARBEITSORT	241	151	.	.	Leutschach	26	10	26	-
<i>Index des Pendlersaldos</i>	40,7	41,6	.	.	in and. Pol.Bez. des Bundesl.	145	110	116	29
<i>Index der Pendlermobilität</i>	98,8	107,4	.	.	Graz(Stadt)	84	61	74	10
<b>27 RAGNITZ</b>					Deutschlandsbg	24	17	22	2
ERWERBSTÄTIGE AM WOHNORT	662	395	.	.	in anderes Bundesland	36	31	-	36
Nichtpendler	84	45	.	.	ins Ausland	8	6	1	7
Gemeinde-Binnenpendler	94	52	94	-	EINPENDLER	49	30	44	5
AUSPENDLER	484	298	452	32	aus and. Gemeinde des Pol.Bez.	44	26	43	1
in and. Gemeinde des Pol.Bez.	217	131	217	-	Glanz a.d.Weinstraße	23	13	22	1
Leibnitz	45	16	45	-	aus and. Pol.Bez. des Bundesl.	2	1	1	1
St.Georgen a.d.Stiefing	23	9	23	-	aus anderem Bundesland	3	3	-	3
Tillmitsch	31	22	31	-	ERWERBSTÄTIGE AM ARBEITSORT	179	106	.	.
in and. Pol.Bez. des Bundesl.	239	143	235	4	<i>Index des Pendlersaldos</i>	36,5	31,4	.	.
Graz(Stadt)	139	84	137	2	<i>Index der Pendlermobilität</i>	83,5	86,4	.	.
Graz-Umgebung	68	39	67	1	<b>38 SEGGAUBERG</b>				
Kalsdorf bei Graz	31	13	31	-	ERWERBSTÄTIGE AM WOHNORT	463	292	.	.
in anderes Bundesland	24	20	-	24	Nichtpendler	46	27	.	.
ins Ausland	4	4	-	4	Gemeinde-Binnenpendler	27	14	27	-
EINPENDLER	191	137	172	19					
aus and. Gemeinde des Pol.Bez.	120	77	119	1					
aus and. Pol.Bez. des Bundesl.	56	50	53	3					
Feldbach	33	30	31	2					
aus anderem Bundesland	15	10	-	15					

**Tabelle 1: Erwerbstätige nach Wohngemeinden, Arbeitsgemeinden und Geschlecht bzw. Pendelfrequenz**

Wohngemeinde, Arbeitsgemeinde	Insgesamt	dar.: männlich	Tages- pendler	Nicht- tages- pendler	Wohngemeinde, Arbeitsgemeinde	Insgesamt	dar.: männlich	Tages- pendler	Nicht- tages- pendler
<b>38 SEGGAUBERG (Forts.)</b>					<b>31 ST.GEORGEN A.D.STIEFING</b>				
AUSPENDLER	390	251	354	36	ERWERBSTÄTIGE AM WOHNORT	497	293	.	.
in and. Gemeinde des Pol.Bez.	233	136	232	1	Nichtpendler	78	39	.	.
Kaindorf an der Sulm	33	21	33	-	Gemeinde-Binnenpendler	58	26	58	-
Leibnitz	98	47	98	-	AUSPENDLER	361	228	337	24
Wagna	26	13	26	-	in and. Gemeinde des Pol.Bez.	118	59	117	1
in and. Pol.Bez. des Bundesl.	132	93	121	11	Leibnitz	25	15	25	-
Graz(Stadt)	79	59	75	4	Wildon	24	10	23	1
Graz-Umgebung	22	12	21	1	in and. Pol.Bez. des Bundesl.	225	157	220	5
in anderes Bundesland	17	15	1	16	Graz(Stadt)	135	94	133	2
ins Ausland	8	7	-	8	Graz-Umgebung	54	38	54	-
EINPENDLER	69	22	64	5	in anderes Bundesland	16	11	-	16
aus and. Gemeinde des Pol.Bez.	57	15	57	2	ins Ausland	2	1	-	2
aus and. Pol.Bez. des Bundesl.	9	5	7	-	EINPENDLER	134	71	120	14
aus anderem Bundesland	3	2	-	3	aus and. Gemeinde des Pol.Bez.	76	39	75	1
ERWERBSTÄTIGE AM ARBEITSORT	142	63	.	.	Ragnitz	23	9	23	-
<i>Index des Pendlersaldos</i>	<i>30,7</i>	<i>21,6</i>	.	.	aus and. Pol.Bez. des Bundesl.	50	27	45	5
<i>Index der Pendlermobilität</i>	<i>99,1</i>	<i>93,5</i>	.	.	aus anderem Bundesland	8	5	-	8
<b>39 SPIELFELD</b>					ERWERBSTÄTIGE AM ARBEITSORT	270	136	.	.
ERWERBSTÄTIGE AM WOHNORT	466	291	.	.	<i>Index des Pendlersaldos</i>	<i>54,3</i>	<i>46,4</i>	.	.
Nichtpendler	49	30	.	.	<i>Index der Pendlermobilität</i>	<i>99,6</i>	<i>102,0</i>	.	.
Gemeinde-Binnenpendler	92	39	92	-	<b>32 ST.JOHANN IM SAGGAUTAL</b>				
AUSPENDLER	325	222	279	46	ERWERBSTÄTIGE AM WOHNORT	930	569	.	.
in and. Gemeinde des Pol.Bez.	167	121	164	3	Nichtpendler	185	85	.	.
Leibnitz	30	21	30	-	Gemeinde-Binnenpendler	80	40	80	-
Straß in Steiermark	37	29	36	1	AUSPENDLER	665	444	593	72
in and. Pol.Bez. des Bundesl.	127	73	115	12	in and. Gemeinde des Pol.Bez.	305	178	290	15
Graz(Stadt)	82	44	77	5	Arnfels	35	16	35	-
in anderes Bundesland	30	28	-	30	Gleinstätten	43	24	41	2
WIEN	24	22	-	24	Leibnitz	64	38	61	3
ins Ausland	1	-	-	1	Wagna	22	9	21	1
EINPENDLER	497	359	458	39	in and. Pol.Bez. des Bundesl.	326	239	303	23
aus and. Gemeinde des Pol.Bez.	247	166	244	3	Graz(Stadt)	130	93	123	7
Leibnitz	28	23	27	1	Deutschlandsbg	122	84	121	1
Straß in Steiermark	36	17	35	1	Deutschlandsberg	35	19	34	1
Wagna	28	22	28	-	Graz-Umgebung	52	42	47	5
aus and. Pol.Bez. des Bundesl.	243	186	214	29	in anderes Bundesland	30	25	-	30
Graz(Stadt)	45	34	41	4	ins Ausland	4	2	-	4
Deutschlandsbg	35	26	32	3	EINPENDLER	123	65	108	15
Graz-Umgebung	34	25	31	3	aus and. Gemeinde des Pol.Bez.	86	45	83	3
Radkersburg	74	56	72	2	Großklein	21	14	21	-
Murfeld	26	17	26	-	aus and. Pol.Bez. des Bundesl.	31	17	25	6
aus anderem Bundesland	7	7	-	7	aus anderem Bundesland	6	3	-	6
ERWERBSTÄTIGE AM ARBEITSORT	638	428	.	.	ERWERBSTÄTIGE AM ARBEITSORT	388	190	.	.
<i>Index des Pendlersaldos</i>	<i>136,9</i>	<i>147,1</i>	.	.	<i>Index des Pendlersaldos</i>	<i>41,7</i>	<i>33,4</i>	.	.
<i>Index der Pendlermobilität</i>	<i>176,4</i>	<i>199,7</i>	.	.	<i>Index der Pendlermobilität</i>	<i>84,7</i>	<i>89,5</i>	.	.
<b>30 ST.ANDRÄ-HÖCH</b>					<b>33 ST.NIKOLAI IM SAUSAL</b>				
ERWERBSTÄTIGE AM WOHNORT	747	470	.	.	ERWERBSTÄTIGE AM WOHNORT	871	536	.	.
Nichtpendler	103	53	.	.	Nichtpendler	124	63	.	.
Gemeinde-Binnenpendler	61	22	61	-	Gemeinde-Binnenpendler	91	40	91	-
AUSPENDLER	583	395	525	58	AUSPENDLER	656	433	575	81
in and. Gemeinde des Pol.Bez.	138	83	133	5	in and. Gemeinde des Pol.Bez.	202	132	197	5
Gleinstätten	33	17	33	-	Leibnitz	47	31	46	1
Leibnitz	24	9	23	1	Wagna	21	13	21	-
in and. Pol.Bez. des Bundesl.	414	288	389	25	in and. Pol.Bez. des Bundesl.	401	256	378	23
Graz(Stadt)	188	132	177	11	Graz(Stadt)	207	124	198	9
Deutschlandsbg	153	101	152	1	Deutschlandsbg	88	56	87	1
Deutschlandsberg	31	14	30	1	Preding	29	19	29	-
Preding	32	16	32	-	Graz-Umgebung	76	50	72	4
Wettmannstätten	22	18	22	-	in anderes Bundesland	37	33	-	37
Graz-Umgebung	46	31	45	1	ins Ausland	16	12	-	16
in anderes Bundesland	25	20	3	22	EINPENDLER	124	53	120	4
ins Ausland	6	4	-	6	aus and. Gemeinde des Pol.Bez.	90	40	87	3
EINPENDLER	94	26	90	4	aus and. Pol.Bez. des Bundesl.	34	13	33	1
aus and. Gemeinde des Pol.Bez.	56	14	55	1	aus anderem Bundesland	-	-	-	-
aus and. Pol.Bez. des Bundesl.	35	11	35	-	ERWERBSTÄTIGE AM ARBEITSORT	339	156	.	.
Deutschlandsbg	24	8	24	-	<i>Index des Pendlersaldos</i>	<i>38,9</i>	<i>29,1</i>	.	.
aus anderem Bundesland	3	1	-	3	<i>Index der Pendlermobilität</i>	<i>89,6</i>	<i>90,7</i>	.	.
ERWERBSTÄTIGE AM ARBEITSORT	258	101	.	.					
<i>Index des Pendlersaldos</i>	<i>34,5</i>	<i>21,5</i>	.	.					
<i>Index der Pendlermobilität</i>	<i>90,6</i>	<i>89,6</i>	.	.					

610 POL.BEZ.: LEIBNITZ

**Tabelle 1: Erwerbstätige nach Wohngemeinden, Arbeitsgemeinden und Geschlecht bzw. Pendelfrequenz**

Wohngemeinde, Arbeitsgemeinde	Insgesamt	dar.: männlich	Tagespendler	Nicht-tagespendler	Wohngemeinde, Arbeitsgemeinde	Insgesamt	dar.: männlich	Tagespendler	Nicht-tagespendler
<b>34 ST.NIKOLAI OB DRASSLING</b>					<b>40 STOCKING (Forts.)</b>				
ERWERBSTÄTIGE AM WOHNORT	517	302	.	.	AUSPENDLER	517	323	484	33
Nichtpendler	113	51	.	.	in and. Gemeinde des Pol.Bez.	154	79	152	2
Gemeinde-Binnenpendler	79	47	79	-	Lebring-St.Margarethen	29	22	29	-
AUSPENDLER	325	204	301	24	Wildon	49	22	49	-
in and. Gemeinde des Pol.Bez.	195	119	195	-	in and. Pol.Bez. des Bundesl.	339	224	330	9
Leibnitz	52	29	52	-	Graz(Stadt)	188	117	184	4
in and. Pol.Bez. des Bundesl.	115	78	104	11	Graz-Umgebung	122	85	120	2
Graz(Stadt)	56	40	49	7	Kalsdorf bei Graz	34	18	34	-
in anderes Bundesland	10	6	2	8	in anderes Bundesland	20	18	2	18
ins Ausland	5	1	-	5	ins Ausland	4	2	-	4
EINPENDLER	99	72	91	8	EINPENDLER	80	55	73	7
aus and. Gemeinde des Pol.Bez.	56	37	55	1	aus and. Gemeinde des Pol.Bez.	52	34	50	2
aus and. Pol.Bez. des Bundesl.	36	31	36	-	aus and. Pol.Bez. des Bundesl.	25	18	23	2
Radkersburg	22	21	22	-	aus anderem Bundesland	3	3	-	3
aus anderem Bundesland	7	4	-	7	ERWERBSTÄTIGE AM ARBEITSORT	191	113	.	.
ERWERBSTÄTIGE AM ARBEITSORT	291	170	.	.	Index des Pendlersaldos	30,4	29,7	.	.
Index des Pendlersaldos	56,3	56,3	.	.	Index der Pendlermobilität	95,1	99,2	.	.
Index der Pendlermobilität	82,0	91,4	.	.	<b>41 STRASS IN STEIERMARK</b>				
<b>35 ST.ULRICH AM WAASEN</b>					ERWERBSTÄTIGE AM WOHNORT	743	454	.	.
ERWERBSTÄTIGE AM WOHNORT	383	209	.	.	Nichtpendler	59	31	.	.
Nichtpendler	50	25	.	.	Gemeinde-Binnenpendler	166	98	166	-
Gemeinde-Binnenpendler	18	9	18	-	AUSPENDLER	518	325	468	50
AUSPENDLER	315	175	290	25	in and. Gemeinde des Pol.Bez.	248	140	245	3
in and. Gemeinde des Pol.Bez.	36	21	27	9	Leibnitz	54	32	54	-
in and. Pol.Bez. des Bundesl.	268	146	263	5	Spielfeld	36	17	35	1
Graz(Stadt)	180	103	177	3	in and. Pol.Bez. des Bundesl.	235	157	220	15
Graz-Umgebung	65	30	65	-	Graz(Stadt)	134	87	130	4
in anderes Bundesland	8	5	-	8	Graz-Umgebung	42	25	40	2
ins Ausland	3	3	-	3	Radkersburg	25	19	25	-
EINPENDLER	30	9	29	1	in anderes Bundesland	29	22	3	26
aus and. Gemeinde des Pol.Bez.	12	4	12	-	ins Ausland	6	6	-	6
aus and. Pol.Bez. des Bundesl.	18	5	17	1	EINPENDLER	1029	862	875	154
aus anderem Bundesland	-	-	-	-	aus and. Gemeinde des Pol.Bez.	547	431	516	31
ERWERBSTÄTIGE AM ARBEITSORT	98	43	.	.	Ehrenhausen	21	17	20	1
Index des Pendlersaldos	25,6	20,6	.	.	Gamlitz	54	46	51	3
Index der Pendlermobilität	90,1	88,0	.	.	Leibnitz	47	33	47	-
<b>36 ST.VEIT AM VOGAU</b>					Spielfeld	37	29	36	1
ERWERBSTÄTIGE AM WOHNORT	931	525	.	.	St.Veit am Vogau	46	34	45	1
Nichtpendler	175	74	.	.	Vogau	29	18	29	-
Gemeinde-Binnenpendler	116	75	116	-	Wagna	37	25	37	-
AUSPENDLER	640	376	599	41	aus and. Pol.Bez. des Bundesl.	473	422	359	114
in and. Gemeinde des Pol.Bez.	412	241	409	3	Graz(Stadt)	46	39	37	9
Gabersdorf	36	23	36	-	Deutschlandsbg	72	71	50	22
Kaindorf an der Sulm	35	20	35	-	Feldbach	20	13	20	-
Leibnitz	85	45	85	-	Graz-Umgebung	47	39	38	9
Straß in Steiermark	46	34	45	1	Hartberg	25	25	14	11
Vogau	30	22	29	1	Radkersburg	158	136	155	3
Wagna	68	23	68	-	Murfeld	50	39	48	2
in and. Pol.Bez. des Bundesl.	198	114	189	9	Voitsberg	23	21	9	14
Graz(Stadt)	105	63	99	6	Weiz	52	51	28	24
Graz-Umgebung	38	20	37	1	aus anderem Bundesland	9	9	-	9
Radkersburg	32	16	31	1	ERWERBSTÄTIGE AM ARBEITSORT	1254	991	.	.
in anderes Bundesland	20	14	-	20	Index des Pendlersaldos	168,8	218,3	.	.
ins Ausland	10	7	1	9	Index der Pendlermobilität	208,2	261,5	.	.
EINPENDLER	301	249	293	8	<b>42 SULZTAL A.D.WEINSTRASSE</b>				
aus and. Gemeinde des Pol.Bez.	198	162	194	4	ERWERBSTÄTIGE AM WOHNORT	78	52	.	.
Gamlitz	21	18	21	-	Nichtpendler	21	15	.	.
aus and. Pol.Bez. des Bundesl.	101	86	99	2	Gemeinde-Binnenpendler	4	2	4	-
Radkersburg	65	56	64	1	AUSPENDLER	53	35	40	13
aus anderem Bundesland	2	1	-	2	in and. Gemeinde des Pol.Bez.	32	17	30	2
ERWERBSTÄTIGE AM ARBEITSORT	592	398	.	.	in and. Pol.Bez. des Bundesl.	10	9	10	-
Index des Pendlersaldos	63,6	75,8	.	.	in anderes Bundesland	10	8	-	10
Index der Pendlermobilität	101,1	119,0	.	.	ins Ausland	1	1	-	1
<b>40 STOCKING</b>					EINPENDLER	12	2	12	-
ERWERBSTÄTIGE AM WOHNORT	628	381	.	.	aus and. Gemeinde des Pol.Bez.	11	2	11	-
Nichtpendler	77	40	.	.	aus and. Pol.Bez. des Bundesl.	1	-	1	-
Gemeinde-Binnenpendler	34	18	34	-	aus anderem Bundesland	-	-	-	-
ERWERBSTÄTIGE AM ARBEITSORT	37	19	.	.	ERWERBSTÄTIGE AM ARBEITSORT	37	19	.	.
Index des Pendlersaldos	47,4	36,5	.	.	Index des Pendlersaldos	47,4	36,5	.	.
Index der Pendlermobilität	83,3	71,2	.	.	Index der Pendlermobilität	83,3	71,2	.	.

610 POL.BEZ.: LEIBNITZ



**Tabelle 1: Erwerbstätige nach Wohngemeinden, Arbeitsgemeinden und Geschlecht bzw. Pendelfrequenz**

Wohngemeinde, Arbeitsgemeinde	Insgesamt	dar.: männlich	Tagespendler	Nicht-tagespendler	Wohngemeinde, Arbeitsgemeinde	Insgesamt	dar.: männlich	Tagespendler	Nicht-tagespendler
<b>610 POL.BEZ.: LEIBNITZ</b>									
<b>43 TILLMITSCH</b>					<b>45 WAGNA (Forts.)</b>				
ERWERBSTÄTIGE AM WOHNORT	1375	824	.	.	Kalsdorf bei Graz	49	22	49	-
Nichtpendler	107	54	.	.	Radkersburg	28	19	27	1
Gemeinde-Binnenpendler	135	72	135	-	in anderes Bundesland	89	68	1	88
AUSPENDLER	1133	698	1030	103	WIEN	33	26	-	33
in and. Gemeinde des Pol.Bez.	600	326	594	6	ins Ausland	22	18	2	20
Gralla	41	16	40	1	EINPENDLER	1217	638	1170	47
Kaindorf an der Sulm	82	53	82	-	aus and. Gemeinde des Pol.Bez.	912	454	905	7
Lebring-St.Margarethen	47	34	47	-	Gabersdorf	28	13	28	-
Leibnitz	252	118	250	2	Gamlitz	57	25	56	1
Wagna	43	20	42	1	Gralla	51	25	51	-
in and. Pol.Bez. des Bundesl.	465	316	436	29	Großklein	39	25	38	1
Graz(Stadt)	273	188	268	5	Heimschuh	45	27	45	-
Deutschlandsbg	21	15	18	3	Kaindorf an der Sulm	47	25	47	-
Graz-Umgebung	131	80	126	5	Kitzeck im Sausal	21	18	20	1
Kalsdorf bei Graz	46	13	46	-	Leibnitz	149	71	148	1
in anderes Bundesland	61	49	-	61	Obervogau	31	14	31	-
WIEN	29	23	-	29	Seggauberg	26	13	26	-
ins Ausland	7	7	-	7	St.Johann im Saggautal	22	9	21	1
EINPENDLER	460	325	432	28	St.Nikolai im Sausal	21	13	21	-
aus and. Gemeinde des Pol.Bez.	360	248	351	9	St.Veit am Vogau	68	23	68	-
Gamlitz	22	13	22	-	Tillmitsch	43	20	42	1
Gralla	42	27	42	-	aus and. Pol.Bez. des Bundesl.	276	165	265	11
Kaindorf an der Sulm	30	18	29	1	Graz(Stadt)	78	47	78	-
Leibnitz	38	20	38	-	Deutschlandsbg	28	24	26	2
Ragnitz	31	22	31	-	Feldbach	20	8	20	-
Wagna	29	22	29	-	Graz-Umgebung	31	19	31	-
aus and. Pol.Bez. des Bundesl.	84	64	79	5	Radkersburg	93	43	93	-
aus anderem Bundesland	16	13	2	14	Mettersdorf am Saßbach	24	10	24	-
ERWERBSTÄTIGE AM ARBEITSORT	702	451	.	.	aus anderem Bundesland	29	19	-	29
Index des Pendlersaldos	51,1	54,7	.	.	WIEN	22	14	-	22
Index der Pendlermobilität	115,9	124,2	.	.	ERWERBSTÄTIGE AM ARBEITSORT	1617	812	.	.
					Index des Pendlersaldos	69,3	59,8	.	.
					Index der Pendlermobilität	135,0	134,2	.	.
<b>44 VOGAU</b>					<b>46 WEITENDORF</b>				
ERWERBSTÄTIGE AM WOHNORT	438	287	.	.	ERWERBSTÄTIGE AM WOHNORT	684	398	.	.
Nichtpendler	24	15	.	.	Nichtpendler	60	31	.	.
Gemeinde-Binnenpendler	46	27	46	-	Gemeinde-Binnenpendler	54	26	54	-
AUSPENDLER	368	245	337	31	AUSPENDLER	570	341	528	42
in and. Gemeinde des Pol.Bez.	211	127	211	-	in and. Gemeinde des Pol.Bez.	127	68	125	2
Leibnitz	46	25	46	-	Leibnitz	25	14	25	-
Straß in Steiermark	29	18	29	-	Wildon	57	25	57	-
in and. Pol.Bez. des Bundesl.	130	95	125	5	in and. Pol.Bez. des Bundesl.	414	251	402	12
Graz(Stadt)	70	52	69	1	Graz(Stadt)	253	146	250	3
Graz-Umgebung	34	24	34	-	Graz-Umgebung	126	77	124	2
in anderes Bundesland	20	17	-	20	Kalsdorf bei Graz	40	16	40	-
ins Ausland	7	6	1	6	Werndorf	23	17	23	-
EINPENDLER	209	128	205	4	in anderes Bundesland	22	17	-	22
aus and. Gemeinde des Pol.Bez.	163	97	161	2	ins Ausland	7	5	1	6
St.Veit am Vogau	30	22	29	1	EINPENDLER	304	239	284	20
aus and. Pol.Bez. des Bundesl.	45	30	44	1	aus and. Gemeinde des Pol.Bez.	123	87	121	2
Radkersburg	28	18	28	-	aus and. Pol.Bez. des Bundesl.	175	148	161	14
aus anderem Bundesland	1	1	-	1	Graz(Stadt)	27	21	27	-
ERWERBSTÄTIGE AM ARBEITSORT	279	170	.	.	Deutschlandsbg	26	18	26	-
Index des Pendlersaldos	63,7	59,2	.	.	Graz-Umgebung	75	63	70	5
Index der Pendlermobilität	131,7	130,0	.	.	Werndorf	25	21	25	-
					aus anderem Bundesland	6	4	2	4
<b>45 WAGNA</b>					<b>ERWERBSTÄTIGE AM ARBEITSORT</b>				
ERWERBSTÄTIGE AM WOHNORT	2334	1357	.	.	Index des Pendlersaldos	61,1	74,4	.	.
Nichtpendler	111	66	.	.	Index der Pendlermobilität	127,8	145,7	.	.
Gemeinde-Binnenpendler	289	108	289	-	<b>47 WILDON</b>				
AUSPENDLER	1934	1183	1781	153	ERWERBSTÄTIGE AM WOHNORT	1040	585	.	.
in and. Gemeinde des Pol.Bez.	1084	624	1075	9	Nichtpendler	70	40	.	.
Gabersdorf	36	26	35	1	Gemeinde-Binnenpendler	168	76	168	-
Gralla	58	20	58	-	AUSPENDLER	802	469	729	73
Kaindorf an der Sulm	90	60	89	1	in and. Gemeinde des Pol.Bez.	148	73	146	2
Lebring-St.Margarethen	61	49	60	1	Lebring-St.Margarethen	28	15	27	1
Leibnitz	553	277	549	4	Leibnitz	40	21	40	-
Spiefeld	28	22	28	-	in and. Pol.Bez. des Bundesl.	602	356	583	19
Straß in Steiermark	37	25	37	-	Graz(Stadt)	397	228	388	9
Tillmitsch	29	22	29	-	Deutschlandsbg	25	14	23	2
Wildon	23	15	23	-	Graz-Umgebung	157	94	155	2
in and. Pol.Bez. des Bundesl.	739	473	703	36	Kalsdorf bei Graz	57	23	57	-
Graz(Stadt)	481	299	468	13	Werndorf	26	19	26	-
Deutschlandsbg	35	30	33	2					
Graz-Umgebung	144	86	143	1					

**Tabelle 1: Erwerbstätige nach Wohngemeinden, Arbeitsgemeinden und Geschlecht bzw. Pendelfrequenz**

Wohngemeinde, Arbeitsgemeinde	Insge- samt	dar.: männ- lich	Tages- pendler	Nicht- tages- pendler	Wohngemeinde, Arbeitsgemeinde	Insge- samt	dar.: männ- lich	Tages- pendler	Nicht- tages- pendler
<b>47 WILDON (Forts.)</b>					<b>01 EISENERZ (Forts.)</b>				
in anderes Bundesland	40	33	-	40	in and. Pol.Bez. des Bundesl.	242	183	170	72
ins Ausland	12	7	-	12	Graz(Stadt)	65	40	30	35
<b>EINPENDLER</b>	<b>727</b>	<b>409</b>	<b>688</b>	<b>39</b>	Bruck/Mur	25	21	21	4
aus and. Gemeinde des Pol.Bez.	461	239	456	5	Liezen	90	71	87	3
Allerheiligen bei Wildon	27	14	27	-	Altenmarkt bei St.Gallen	50	44	49	1
Hengsberg	31	15	30	1	in anderes Bundesland	99	77	4	95
Lebring-St.Margarethen	33	13	33	-	<b>NIEDERÖSTERREICH</b>	22	17	-	22
Leibnitz	34	14	33	1	<b>OBERÖSTERREICH</b>	28	25	-	28
St.Georgen a.d.Stiefing	24	10	23	1	<b>WIEN</b>	24	16	2	22
Stocking	49	22	49	-	ins Ausland	13	12	-	13
Wagna	23	15	23	-	<b>EINPENDLER</b>	<b>435</b>	<b>283</b>	<b>347</b>	<b>88</b>
Weitendorf	57	25	57	-	aus and. Gemeinde des Pol.Bez.	242	150	230	12
aus and. Pol.Bez. des Bundesl.	243	152	230	13	Hieflau	45	19	44	1
Graz(Stadt)	60	34	59	1	Leoben	36	26	34	2
Deutschlandsbg	23	10	23	-	Radmer	71	44	70	1
Feldbach	29	18	28	1	Trofaiach	35	27	32	3
Graz-Umgebung	90	57	87	3	aus and. Pol.Bez. des Bundesl.	153	103	116	37
aus anderem Bundesland	23	18	2	21	Graz(Stadt)	25	14	23	2
<b>ERWERBSTÄTIGE AM ARBEITSORT</b>	<b>965</b>	<b>525</b>	.	.	Liezen	58	48	50	8
<i>Index des Pendlersaldos</i>	<i>92,8</i>	<i>89,7</i>	.	.	aus anderem Bundesland	40	30	1	39
<i>Index der Pendlermobilität</i>	<i>147,0</i>	<i>150,1</i>	.	.	<b>ERWERBSTÄTIGE AM ARBEITSORT</b>	<b>1803</b>	<b>966</b>	.	.
					<i>Index des Pendlersaldos</i>	<i>85,0</i>	<i>78,5</i>	.	.
					<i>Index der Pendlermobilität</i>	<i>56,0</i>	<i>67,5</i>	.	.
<b>48 WOLFSBERG IM SCHWARZAUTAL</b>					<b>02 GAI</b>				
<b>ERWERBSTÄTIGE AM WOHNORT</b>	<b>377</b>	<b>224</b>	.	.	<b>ERWERBSTÄTIGE AM WOHNORT</b>	<b>702</b>	<b>407</b>	.	.
Nichtpendler	56	29	-	-	Nichtpendler	78	42	-	-
Gemeinde-Binnenpendler	66	30	66	-	Gemeinde-Binnenpendler	44	19	44	-
<b>AUSPENDLER</b>	<b>255</b>	<b>165</b>	<b>237</b>	<b>18</b>	<b>AUSPENDLER</b>	<b>580</b>	<b>346</b>	<b>528</b>	<b>52</b>
in and. Gemeinde des Pol.Bez.	88	58	87	1	in and. Gemeinde des Pol.Bez.	469	267	461	8
Leibnitz	24	17	24	-	Leoben	292	176	288	4
in and. Pol.Bez. des Bundesl.	155	97	150	5	Trofaiach	110	51	109	1
Graz(Stadt)	76	45	72	4	in and. Pol.Bez. des Bundesl.	70	50	66	4
Feldbach	38	21	38	-	Graz(Stadt)	22	12	22	-
Graz-Umgebung	26	19	25	1	in anderes Bundesland	21	15	1	20
in anderes Bundesland	11	9	-	11	ins Ausland	20	14	-	20
ins Ausland	1	1	-	1	<b>EINPENDLER</b>	<b>129</b>	<b>59</b>	<b>118</b>	<b>11</b>
<b>EINPENDLER</b>	<b>168</b>	<b>110</b>	<b>154</b>	<b>14</b>	aus and. Gemeinde des Pol.Bez.	116	53	113	3
aus and. Gemeinde des Pol.Bez.	80	49	74	6	Leoben	41	24	40	1
aus and. Pol.Bez. des Bundesl.	80	56	79	1	Trofaiach	31	12	30	1
Feldbach	48	31	48	-	aus and. Pol.Bez. des Bundesl.	5	3	5	-
aus anderem Bundesland	8	5	1	7	aus anderem Bundesland	8	3	-	8
<b>ERWERBSTÄTIGE AM ARBEITSORT</b>	<b>290</b>	<b>169</b>	.	.	<b>ERWERBSTÄTIGE AM ARBEITSORT</b>	<b>251</b>	<b>120</b>	.	.
<i>Index des Pendlersaldos</i>	<i>76,9</i>	<i>75,4</i>	.	.	<i>Index des Pendlersaldos</i>	<i>35,8</i>	<i>29,5</i>	.	.
<i>Index der Pendlermobilität</i>	<i>112,2</i>	<i>122,8</i>	.	.	<i>Index der Pendlermobilität</i>	<i>101,0</i>	<i>99,5</i>	.	.
<b>611 POL.BEZ.: LEOBEN</b>					<b>03 HAFNING BEI TROFAIACH</b>				
<b>ERWERBSTÄTIGE AM WOHNORT</b>	<b>26987</b>	<b>15806</b>	.	.	<b>ERWERBSTÄTIGE AM WOHNORT</b>	<b>677</b>	<b>407</b>	.	.
Nichtpendler	1524	855	-	-	Nichtpendler	71	40	-	-
Gemeinde-Binnenpendler	10706	5455	10706	-	Gemeinde-Binnenpendler	24	17	24	-
<b>AUSPENDLER</b>	<b>14757</b>	<b>9496</b>	<b>12634</b>	<b>2123</b>	<b>AUSPENDLER</b>	<b>582</b>	<b>350</b>	<b>515</b>	<b>67</b>
in and. Gemeinde des Pol.Bez.	9199	5552	9021	178	in and. Gemeinde des Pol.Bez.	470	283	458	12
in and. Pol.Bez. des Bundesl.	3842	2673	3390	452	Leoben	241	154	235	6
in anderes Bundesland	1391	1046	223	1168	Trofaiach	123	63	123	-
ins Ausland	325	225	-	325	in and. Pol.Bez. des Bundesl.	70	42	57	13
<b>EINPENDLER</b>	<b>14924</b>	<b>9602</b>	<b>13453</b>	<b>1471</b>	Bruck/Mur	28	20	26	2
aus and. Gemeinde des Pol.Bez.	9199	5552	9021	178	in anderes Bundesland	29	21	-	29
aus and. Pol.Bez. des Bundesl.	4982	3464	4330	652	ins Ausland	13	4	-	13
aus anderem Bundesland	743	586	102	641	<b>EINPENDLER</b>	<b>71</b>	<b>61</b>	<b>59</b>	<b>12</b>
<b>ERWERBSTÄTIGE AM ARBEITSORT</b>	<b>27154</b>	<b>15912</b>	.	.	aus and. Gemeinde des Pol.Bez.	48	40	46	2
<i>Index des Pendlersaldos</i>	<i>100,6</i>	<i>100,7</i>	.	.	Trofaiach	20	16	20	-
<i>Index der Pendlermobilität</i>	<i>110,0</i>	<i>120,8</i>	.	.	aus and. Pol.Bez. des Bundesl.	17	16	13	4
					aus anderem Bundesland	6	5	-	6
<b>01 EISENERZ</b>					<b>04 HIEFLAU</b>				
<b>ERWERBSTÄTIGE AM WOHNORT</b>	<b>2121</b>	<b>1231</b>	.	.	<b>ERWERBSTÄTIGE AM WOHNORT</b>	<b>313</b>	<b>190</b>	.	.
Nichtpendler	79	41	-	-	Nichtpendler	13	7	-	-
Gemeinde-Binnenpendler	1289	642	1289	-	Gemeinde-Binnenpendler	101	55	101	-
<b>AUSPENDLER</b>	<b>753</b>	<b>548</b>	<b>557</b>	<b>196</b>					
in and. Gemeinde des Pol.Bez.	399	276	383	16					
Hieflau	55	46	53	2					
Leoben	254	171	244	10					
Trofaiach	22	11	21	1					



**Tabelle 1: Erwerbstätige nach Wohngemeinden, Arbeitsgemeinden und Geschlecht bzw. Pendelfrequenz**

Wohngemeinde, Arbeitsgemeinde	Insgesamt	dar.: männlich	Tages- pendler	Nicht- tages- pendler	Wohngemeinde, Arbeitsgemeinde	Insgesamt	dar.: männlich	Tages- pendler	Nicht- tages- pendler
<b>08 LEOBEN (Forts.)</b>					<b>09 MAUTERN IN STEIERMARK (Forts.)</b>				
St.Michael/Obersteiermark	479	249	471	8	Kammern im Liesingtal	25	9	25	-
St.Peter-Freienstein	458	260	452	6	Leoben	30	20	28	2
St.Stefan ob Leoben	331	198	326	5	Wald am Schoberpaß	22	10	21	1
Traboch	203	115	199	4	aus and. Pol.Bez. des Bundesl.	72	58	61	11
Trofaiach	1456	878	1440	16	Liezen	20	14	19	1
Vorderberg	204	135	202	2	aus anderem Bundesland	4	4	-	4
Wald am Schoberpaß	20	12	17	3					
aus and. Pol.Bez. des Bundesl.	3126	1971	2822	304	ERWERBSTÄTIGE AM ARBEITSORT	616	317	.	.
Graz(Stadt)	442	281	419	23	<i>Index des Pendlersaldos</i>	73,0	62,6	.	.
Bruck/Mur	999	563	966	33	<i>Index der Pendlermobilität</i>	85,8	94,3	.	.
Breitenau am Hochlantsch	22	15	17	5					
Bruck an der Mur	308	179	303	5	<b>10 NIKLASDORF</b>				
Kapfenberg	320	167	315	5	ERWERBSTÄTIGE AM WOHNORT	1147	670	.	.
Oberaich	109	62	105	4	Nichtpendler	54	27	.	.
Parschlug	36	18	36	-	Gemeinde-Binnenpendler	318	186	318	-
Pernegg an der Mur	38	19	38	-					
St.Katharein a.d.Laming	21	8	20	1	AUSPENDLER	775	457	695	80
St.Lorenzen im Mürztal	43	26	42	1	in and. Gemeinde des Pol.Bez.	448	246	441	7
St.Marein im Mürztal	31	22	30	1	Leoben	365	195	363	2
Deutschlandsbg	35	32	21	14	St.Michael/Obersteiermark	20	19	19	1
Feldbach	50	45	31	19	in and. Pol.Bez. des Bundesl.	258	164	248	10
Graz-Umgebung	125	86	115	10	Graz(Stadt)	49	31	46	3
Hartberg	32	30	11	21	Bruck/Mur	159	98	158	1
Judenburg	418	269	389	29	Bruck an der Mur	91	53	91	-
Fohnsdorf	95	71	89	6	Kapfenberg	48	33	47	1
Judenburg	105	64	102	3	in anderes Bundesland	58	40	6	52
Maria Buch-Feistritz	28	12	28	-	WIEN	20	14	6	14
Pöls	21	14	20	1	ins Ausland	11	7	-	11
Zeltweg	75	48	69	6	EINPENDLER	958	636	859	99
Knittelfeld	481	252	465	16	aus and. Gemeinde des Pol.Bez.	597	379	589	8
Apfelberg	25	11	24	1	Leoben	342	215	341	1
Gaal	20	14	19	1	Proleb	82	47	79	3
Knittelfeld	206	115	203	3	St.Michael/Obersteiermark	23	19	22	1
Kobenz	28	11	27	1	Trofaiach	55	44	54	1
Spielberg bei Knittelfeld	73	38	70	3	aus and. Pol.Bez. des Bundesl.	316	221	266	50
St.Lorenzen b.Knittelfeld	28	13	27	1	Bruck/Mur	150	90	148	2
St.Marein bei Knittelfeld	23	11	21	2	Bruck an der Mur	42	23	42	-
St.Margarethen/Knittelfld	21	11	19	2	Kapfenberg	44	27	44	-
Leibnitz	74	67	52	22	Oberaich	32	19	31	1
Liezen	100	70	77	23	Knittelfeld	23	14	22	1
Mürzzuschlag	169	114	164	5	aus anderem Bundesland	45	36	4	41
Kindberg	36	22	35	1	ERWERBSTÄTIGE AM ARBEITSORT	1330	849	.	.
Mürzzuschlag	28	19	28	-	<i>Index des Pendlersaldos</i>	116,0	126,7	.	.
Murau	114	96	55	59	<i>Index der Pendlermobilität</i>	151,1	163,1	.	.
Voitsberg	21	17	15	6					
Weiz	55	38	34	21	<b>11 PROLEB</b>				
aus anderem Bundesland	483	392	89	394	ERWERBSTÄTIGE AM WOHNORT	706	409	.	.
BURGENLAND	29	23	2	27	Nichtpendler	53	29	.	.
KÄRNTEN	158	141	20	138	Gemeinde-Binnenpendler	54	32	54	-
Spittal/Drau	34	29	-	34					
St.Veit/Glan	40	34	15	25	AUSPENDLER	599	348	551	48
Wolfsberg	29	27	-	29	in and. Gemeinde des Pol.Bez.	467	268	457	10
NIEDERÖSTERREICH	64	48	1	63	Leoben	351	198	345	6
OBERÖSTERREICH	62	51	-	62	Niklasdorf	82	47	79	3
SALZBURG	34	31	-	34	in and. Pol.Bez. des Bundesl.	102	61	92	10
TIROL	25	21	-	25	Graz(Stadt)	27	20	22	5
WIEN	108	74	66	42	Bruck/Mur	52	24	52	-
					Bruck an der Mur	29	12	29	-
ERWERBSTÄTIGE AM ARBEITSORT	15788	9101	.	.	in anderes Bundesland	25	18	2	23
<i>Index des Pendlersaldos</i>	152,9	152,6	.	.	ins Ausland	5	1	-	5
<i>Index der Pendlermobilität</i>	117,8	129,5	.	.					
					EINPENDLER	124	91	96	28
<b>09 MAUTERN IN STEIERMARK</b>					aus and. Gemeinde des Pol.Bez.	88	62	86	2
ERWERBSTÄTIGE AM WOHNORT	844	506	.	.	Leoben	39	27	38	1
Nichtpendler	81	51	.	.	aus and. Pol.Bez. des Bundesl.	22	17	10	12
Gemeinde-Binnenpendler	287	122	287	-	aus anderem Bundesland	14	12	-	14
					ERWERBSTÄTIGE AM ARBEITSORT	231	152	.	.
AUSPENDLER	476	333	394	82	<i>Index des Pendlersaldos</i>	32,7	37,2	.	.
in and. Gemeinde des Pol.Bez.	302	199	297	5	<i>Index der Pendlermobilität</i>	102,4	107,3	.	.
Kalwang	52	28	52	-					
Kammern im Liesingtal	44	26	44	-	<b>12 RADMER</b>				
Leoben	122	77	122	-	ERWERBSTÄTIGE AM WOHNORT	285	178	.	.
St.Michael/Obersteiermark	22	20	20	2	Nichtpendler	14	8	.	.
Traboch	25	22	25	-	Gemeinde-Binnenpendler	59	32	59	-
in and. Pol.Bez. des Bundesl.	114	90	97	17					
Graz(Stadt)	28	24	20	8					
Liezen	30	22	27	3					
in anderes Bundesland	53	38	-	53					
ins Ausland	7	6	-	7					
EINPENDLER	248	144	227	21					
aus and. Gemeinde des Pol.Bez.	172	82	166	6					
Kalwang	42	22	41	1					

611 POL.BEZ.: LEOBEN

**Tabelle 1: Erwerbstätige nach Wohngemeinden, Arbeitsgemeinden und Geschlecht bzw. Pendelfrequenz**

Wohngemeinde, Arbeitsgemeinde	Insgesamt	dar.: männlich	Tagespendler	Nicht-tagespendler	Wohngemeinde, Arbeitsgemeinde	Insgesamt	dar.: männlich	Tagespendler	Nicht-tagespendler
<b>12 RADMER (Forts.)</b>					<b>14 ST.PETER-FREIENSTEIN (Forts.)</b>				
AUSPENDLER	212	138	174	38	Graz(Stadt)	31	21	22	9
in and. Gemeinde des Pol.Bez.	115	78	106	9	Bruck/Mur	42	31	37	5
Eisenerz	71	44	70	1	Kapfenberg	21	18	17	4
Hieflau	25	21	24	1	in anderes Bundesland	60	44	3	57
in and. Pol.Bez. des Bundesl.	83	55	68	15	WIEN	22	16	3	19
Liezen	69	46	62	7	ins Ausland	20	16	-	20
Altenmarkt bei St.Gallen	33	26	33	-	EINPENDLER	331	213	309	22
in anderes Bundesland	7	2	-	7	aus and. Gemeinde des Pol.Bez.	279	171	273	6
ins Ausland	7	3	-	7	Leoben	129	82	126	3
EINPENDLER	26	15	21	5	Trofaiach	65	41	65	-
aus and. Gemeinde des Pol.Bez.	17	10	17	-	aus and. Pol.Bez. des Bundesl.	39	32	35	4
aus and. Pol.Bez. des Bundesl.	4	2	4	-	aus anderem Bundesland	13	10	1	12
aus anderem Bundesland	5	3	-	5	ERWERBSTÄTIGE AM ARBEITSORT	500	304	.	.
ERWERBSTÄTIGE AM ARBEITSORT	99	55	.	.	Index des Pendlersaldos	51,3	52,8	.	.
Index des Pendlersaldos	34,7	30,9	.	.	Index der Pendlermobilität	116,6	121,2	.	.
Index der Pendlermobilität	83,5	86,0	.	.					
<b>13 ST.MICHAEL/OBERSTEIERMARK</b>					<b>15 ST.STEFAN OB LEOBEN</b>				
ERWERBSTÄTIGE AM WOHNORT	1459	854	.	.	ERWERBSTÄTIGE AM WOHNORT	885	528	.	.
Nichtpendler	86	52	.	.	Nichtpendler	73	43	.	.
Gemeinde-Binnenpendler	343	173	343	.	Gemeinde-Binnenpendler	110	47	110	.
AUSPENDLER	1030	629	901	129	AUSPENDLER	702	438	638	64
in and. Gemeinde des Pol.Bez.	684	370	672	12	in and. Gemeinde des Pol.Bez.	493	288	484	9
Leoben	479	249	471	8	Leoben	331	198	326	5
Niklasdorf	23	19	22	1	St.Michael/Obersteiermark	62	36	61	1
Traboch	65	46	64	1	Traboch	22	12	21	1
Trofaiach	25	10	23	2	in and. Pol.Bez. des Bundesl.	162	116	151	11
in and. Pol.Bez. des Bundesl.	245	180	220	25	Graz(Stadt)	23	14	23	-
Graz(Stadt)	68	49	56	12	Bruck/Mur	22	16	22	-
Bruck/Mur	64	45	62	2	Judenburg	34	26	34	-
Bruck an der Mur	41	26	41	-	Knittelfeld	49	38	49	-
Judenburg	27	19	25	2	Knittelfeld	27	21	27	-
Knittelfeld	42	31	42	-	in anderes Bundesland	36	27	3	33
Knittelfeld	32	23	32	-	ins Ausland	11	7	-	11
in anderes Bundesland	81	65	9	72	EINPENDLER	85	52	76	9
NIEDERÖSTERREICH	20	17	4	16	aus and. Gemeinde des Pol.Bez.	61	38	58	3
WIEN	28	19	4	24	Leoben	22	12	20	2
ins Ausland	20	14	-	20	aus and. Pol.Bez. des Bundesl.	20	13	18	2
EINPENDLER	1309	1117	1104	205	aus anderem Bundesland	4	1	-	4
aus and. Gemeinde des Pol.Bez.	628	475	612	16	ERWERBSTÄTIGE AM ARBEITSORT	268	142	.	.
Kammern im Liesingtal	28	17	27	1	Index des Pendlersaldos	30,3	26,9	.	.
Kraubath an der Mur	35	27	35	-	Index der Pendlermobilität	88,9	92,8	.	.
Leoben	235	183	229	6					
Mautern in Steiermark	22	20	20	2	<b>16 TRABOCH</b>				
Niklasdorf	20	19	19	1	ERWERBSTÄTIGE AM WOHNORT	618	369	.	.
St.Stefan ob Leoben	62	36	61	1	Nichtpendler	43	25	.	.
Traboch	59	38	59	-	Gemeinde-Binnenpendler	121	62	121	-
Trofaiach	74	57	72	2	AUSPENDLER	454	282	394	60
aus and. Pol.Bez. des Bundesl.	648	622	491	157	in and. Gemeinde des Pol.Bez.	331	188	326	5
Graz(Stadt)	75	72	57	18	Leoben	203	115	199	4
Bruck/Mur	153	149	126	27	St.Michael/Obersteiermark	59	38	59	-
Bruck an der Mur	32	30	30	2	in and. Pol.Bez. des Bundesl.	76	53	66	10
Kapfenberg	62	61	53	9	in anderes Bundesland	40	34	2	38
Graz-Umgebung	60	60	45	15	ins Ausland	7	7	-	7
Judenburg	75	71	73	2	EINPENDLER	633	458	597	36
Knittelfeld	61	55	61	-	aus and. Gemeinde des Pol.Bez.	437	290	430	7
Knittelfeld	21	21	21	-	Kammern im Liesingtal	45	30	44	1
Liezen	38	35	22	16	Leoben	112	85	110	2
Mürzzuschlag	60	55	49	11	Mautern in Steiermark	25	22	25	-
Weiz	41	41	19	22	St.Michael/Obersteiermark	65	46	64	1
aus anderem Bundesland	33	20	1	32	St.Peter-Freienstein	20	10	20	-
ERWERBSTÄTIGE AM ARBEITSORT	1738	1342	.	.	St.Stefan ob Leoben	22	12	21	1
Index des Pendlersaldos	119,1	157,1	.	.	Trofaiach	67	34	67	-
Index der Pendlermobilität	160,3	204,4	.	.	aus and. Pol.Bez. des Bundesl.	173	148	166	7
					Bruck/Mur	24	20	23	1
<b>14 ST.PETER-FREIENSTEIN</b>					Judenburg	30	28	30	-
ERWERBSTÄTIGE AM WOHNORT	975	576	.	.	Knittelfeld	46	36	46	-
Nichtpendler	60	36	.	.	aus anderem Bundesland	23	20	1	22
Gemeinde-Binnenpendler	109	55	109	-	ERWERBSTÄTIGE AM ARBEITSORT	797	545	.	.
AUSPENDLER	806	485	696	110	Index des Pendlersaldos	129,0	147,7	.	.
in and. Gemeinde des Pol.Bez.	608	340	598	10	Index der Pendlermobilität	175,9	200,5	.	.
Leoben	458	260	452	6					
Traboch	20	10	20	-					
Trofaiach	61	30	59	2					
in and. Pol.Bez. des Bundesl.	118	85	95	23					

611 POL.BEZ.: LEOBEN

**Tabelle 1: Erwerbstätige nach Wohngemeinden, Arbeitsgemeinden und Geschlecht bzw. Pendelfrequenz**

Wohngemeinde, Arbeitsgemeinde	Insgesamt	dar.: männlich	Tages- pendler	Nicht- tages- pendler	Wohngemeinde, Arbeitsgemeinde	Insgesamt	dar.: männlich	Tages- pendler	Nicht- tages- pendler
<b>17 TROFAIACH</b>					<b>19 WALD AM SCHOBERPASS (Forts.)</b>				
ERWERBSTÄTIGE AM WOHNORT	3284	1914	.	.	AUSPENDLER	192	115	164	28
Nichtpendler	120	64	.	.	in and. Gemeinde des Pol.Bez.	87	47	83	4
Gemeinde-Binnenpendler	694	283	694	-	Kalwang	21	8	21	-
AUSPENDLER	2470	1567	2198	272	Leoben	20	12	17	3
in and. Gemeinde des Pol.Bez.	1903	1167	1878	25	Mautern in Steiermark	22	10	21	1
Eisenerz	35	27	32	3	in and. Pol.Bez. des Bundesl.	89	55	81	8
Gai	31	12	30	1	Liezen	57	33	56	1
Hafning bei Trofaiach	20	16	20	-	in anderes Bundesland	15	12	-	15
Kammern im Liesingtal	31	18	30	1	ins Ausland	1	1	-	1
Leoben	1456	878	1440	16	EINPENDLER	89	66	66	23
Niklasdorf	55	44	54	1	aus and. Gemeinde des Pol.Bez.	42	27	42	-
St.Michael/Obersteiermark	74	57	72	2	aus and. Pol.Bez. des Bundesl.	37	30	24	13
St.Peter-Freienstein	65	41	65	-	aus anderem Bundesland	10	9	-	10
Traboch	67	34	67	-	ERWERBSTÄTIGE AM ARBEITSORT	194	132	.	.
in and. Pol.Bez. des Bundesl.	364	249	292	72	<i>Index des Pendlersaldos</i>	65,3	72,9	.	.
Graz(Stadt)	108	67	75	33	<i>Index der Pendlermobilität</i>	94,6	100,0	.	.
Bruck/Mur	97	65	95	2	<b>612 POL.BEZ.: LIEZEN</b>				
Bruck an der Mur	52	32	52	-	ERWERBSTÄTIGE AM WOHNORT	34874	20384	.	.
Kapfenberg	29	23	28	1	Nichtpendler	3883	2204	.	.
Graz-Umgebung	36	27	29	7	Gemeinde-Binnenpendler	11790	5914	11790	-
Judenburg	25	23	25	-	AUSPENDLER	19201	12266	15714	3487
Zeltweg	21	21	21	-	in and. Gemeinde des Pol.Bez.	13871	8408	13370	501
Knittelfeld	26	17	25	1	in and. Pol.Bez. des Bundesl.	1260	920	749	511
Liezen	32	23	19	13	in anderes Bundesland	3454	2530	1595	1859
Mürzzuschlag	23	15	21	2	ins Ausland	616	408	-	616
in anderes Bundesland	174	127	28	146	EINPENDLER	16539	10190	14780	1759
KÄRNTEN	21	16	6	15	aus and. Gemeinde des Pol.Bez.	13871	8408	13370	501
NIEDERÖSTERREICH	24	20	-	24	aus and. Pol.Bez. des Bundesl.	1243	838	854	389
OBERÖSTERREICH	29	28	-	29	aus anderem Bundesland	1425	944	556	869
WIEN	64	40	22	42	ERWERBSTÄTIGE AM ARBEITSORT	32212	18308	.	.
ins Ausland	29	24	-	29	<i>Index des Pendlersaldos</i>	92,4	89,8	.	.
EINPENDLER	849	454	792	57	<i>Index der Pendlermobilität</i>	102,5	110,2	.	.
aus and. Gemeinde des Pol.Bez.	694	347	678	16	<b>01 ADMONT</b>				
Eisenerz	22	11	21	1	ERWERBSTÄTIGE AM WOHNORT	1123	674	.	.
Gai	110	51	109	1	Nichtpendler	77	45	.	.
Hafning bei Trofaiach	123	63	123	-	Gemeinde-Binnenpendler	500	261	500	-
Kammern im Liesingtal	25	9	25	-	AUSPENDLER	546	368	426	120
Leoben	214	108	209	5	in and. Gemeinde des Pol.Bez.	399	250	374	25
St.Michael/Obersteiermark	25	10	23	2	Ardning	20	10	19	1
St.Peter-Freienstein	61	30	59	2	Hall	33	11	32	1
Vorderberg	35	21	34	1	Liezen	160	102	156	4
aus and. Pol.Bez. des Bundesl.	144	99	114	30	Rottenmann	66	40	63	3
Graz(Stadt)	23	10	23	-	in and. Pol.Bez. des Bundesl.	43	38	18	25
Bruck/Mur	24	12	24	-	in anderes Bundesland	89	67	34	55
Feldbach	28	27	17	11	OBERÖSTERREICH	40	36	31	9
aus anderem Bundesland	11	8	-	11	WIEN	24	16	-	24
ERWERBSTÄTIGE AM ARBEITSORT	1663	801	.	.	ins Ausland	15	13	-	15
<i>Index des Pendlersaldos</i>	50,6	41,8	.	.	EINPENDLER	556	298	518	38
<i>Index der Pendlermobilität</i>	101,1	105,6	.	.	aus and. Gemeinde des Pol.Bez.	489	257	484	5
<b>18 VORDERBERG</b>					Ardning	34	15	34	-
ERWERBSTÄTIGE AM WOHNORT	503	320	.	.	Hall	227	106	227	-
Nichtpendler	36	17	.	.	Liezen	28	16	28	-
Gemeinde-Binnenpendler	81	35	81	-	Weng bei Admont	53	33	53	-
AUSPENDLER	386	268	351	35	aus and. Pol.Bez. des Bundesl.	42	25	29	13
in and. Gemeinde des Pol.Bez.	304	204	300	4	Leoben	22	14	19	3
Leoben	204	135	202	2	aus anderem Bundesland	25	16	5	20
Trofaiach	35	21	34	1	ERWERBSTÄTIGE AM ARBEITSORT	1133	604	.	.
in and. Pol.Bez. des Bundesl.	59	44	50	9	<i>Index des Pendlersaldos</i>	100,9	89,6	.	.
Bruck/Mur	20	16	19	1	<i>Index der Pendlermobilität</i>	98,1	98,8	.	.
in anderes Bundesland	17	14	1	16	<b>02 AICH</b>				
ins Ausland	6	6	-	6	ERWERBSTÄTIGE AM WOHNORT	338	208	.	.
EINPENDLER	79	47	70	9	Nichtpendler	53	35	.	.
aus and. Gemeinde des Pol.Bez.	66	38	63	3	Gemeinde-Binnenpendler	36	13	36	-
aus and. Pol.Bez. des Bundesl.	8	7	7	1	AUSPENDLER	249	160	215	34
aus anderem Bundesland	5	2	-	5	in and. Gemeinde des Pol.Bez.	196	118	189	7
ERWERBSTÄTIGE AM ARBEITSORT	196	99	.	.	Gröbming	34	18	33	1
<i>Index des Pendlersaldos</i>	39,0	30,9	.	.	Haus	38	28	38	-
<i>Index der Pendlermobilität</i>	92,4	98,4	.	.	<b>19 WALD AM SCHOBERPASS</b>				
<b>19 WALD AM SCHOBERPASS</b>					ERWERBSTÄTIGE AM WOHNORT	297	181	.	.
ERWERBSTÄTIGE AM WOHNORT	297	181	.	.	Nichtpendler	39	23	.	.
Nichtpendler	39	23	.	.	Gemeinde-Binnenpendler	66	43	66	-
Gemeinde-Binnenpendler	66	43	66	-					

**Tabelle 1: Erwerbstätige nach Wohngemeinden, Arbeitsgemeinden und Geschlecht bzw. Pendelfrequenz**

Wohngemeinde, Arbeitsgemeinde	Insgesamt	dar.: männlich	Tagespendler	Nicht-tagespendler	Wohngemeinde, Arbeitsgemeinde	Insgesamt	dar.: männlich	Tagespendler	Nicht-tagespendler
<b>02 AICH (Forts.)</b>					<b>05 ALTENMARKT BEI ST.GALLEN</b>				
Schladming	78	41	78	-	ERWERBSTÄTIGE AM WOHNORT	351	235	.	.
in and. Pol.Bez. des Bundesl.	3	3	1	2	Nichtpendler	30	15	.	.
in anderes Bundesland	39	31	25	14	Gemeinde-Binnenpendler	129	92	129	-
SALZBURG	24	21	22	2	AUSPENDLER	192	128	157	35
ins Ausland	11	8	-	11	in and. Gemeinde des Pol.Bez.	95	59	93	2
EINPENDLER	73	35	68	5	St.Gallen	35	16	35	-
aus and. Gemeinde des Pol.Bez.	69	32	67	2	in and. Pol.Bez. des Bundesl.	20	13	12	8
aus and. Pol.Bez. des Bundesl.	-	-	-	-	in anderes Bundesland	76	56	52	24
aus anderem Bundesland	4	3	1	3	OBERÖSTERREICH	58	41	50	8
ERWERBSTÄTIGE AM ARBEITSORT	162	83	.	.	Steyr-Land	31	22	30	1
Index des Pendlersaldos	47,9	39,9	.	.	ins Ausland	1	-	-	1
Index der Pendlermobilität	95,3	93,8	.	.	EINPENDLER	480	378	465	15
<b>03 AIGEN IM ENNSTAL</b>					aus and. Gemeinde des Pol.Bez.	299	227	295	4
ERWERBSTÄTIGE AM WOHNORT	1143	689	.	.	Landl	53	32	52	1
Nichtpendler	130	77	.	.	Liezen	26	25	26	-
Gemeinde-Binnenpendler	272	181	272	-	St.Gallen	85	65	84	1
AUSPENDLER	741	431	641	100	Weißbach an der Enns	46	32	46	-
in and. Gemeinde des Pol.Bez.	606	338	586	20	aus and. Pol.Bez. des Bundesl.	112	92	107	5
Irdning	114	62	109	5	Leoben	107	88	104	3
Liezen	185	106	182	3	Eisenerz	50	44	49	1
Pürgg-Trautenfels	21	12	21	-	Radmer	33	26	33	-
Rottenmann	54	34	53	1	aus anderem Bundesland	69	59	63	6
Stainach	85	50	85	-	OBERÖSTERREICH	56	48	54	2
in and. Pol.Bez. des Bundesl.	43	32	29	14	Steyr-Land	50	42	50	-
Graz(Stadt)	21	14	14	7	Weyer Land	23	18	23	-
in anderes Bundesland	77	54	26	51	ERWERBSTÄTIGE AM ARBEITSORT	639	485	.	.
OBERÖSTERREICH	30	21	17	13	Index des Pendlersaldos	182,1	206,4	.	.
ins Ausland	15	7	-	15	Index der Pendlermobilität	191,5	215,3	.	.
EINPENDLER	707	584	601	106	<b>06 ARDNING</b>				
aus and. Gemeinde des Pol.Bez.	625	513	568	57	ERWERBSTÄTIGE AM WOHNORT	553	344	.	.
Bad Mitterdorf	31	27	29	2	Nichtpendler	51	23	.	.
Donnersbach	43	30	39	4	Gemeinde-Binnenpendler	77	36	77	-
Gröbming	23	19	22	1	AUSPENDLER	425	285	383	42
Irdning	88	62	85	3	in and. Gemeinde des Pol.Bez.	349	225	343	6
Liezen	67	61	61	6	Admont	34	15	34	-
Rottenmann	26	22	23	3	Liezen	191	118	190	1
Stainach	46	29	45	1	Rottenmann	39	18	39	-
Wörschach	32	26	31	1	Selzthal	32	30	32	-
aus and. Pol.Bez. des Bundesl.	39	35	20	19	in and. Pol.Bez. des Bundesl.	12	10	6	6
aus anderem Bundesland	43	36	13	30	in anderes Bundesland	59	46	34	25
ERWERBSTÄTIGE AM ARBEITSORT	1109	842	.	.	OBERÖSTERREICH	42	33	33	9
Index des Pendlersaldos	97,0	122,2	.	.	Kirchdorf/Krems	28	20	27	1
Index der Pendlermobilität	126,7	147,3	.	.	ins Ausland	5	4	-	5
<b>04 ALTAUSSEE</b>					EINPENDLER	139	102	115	24
ERWERBSTÄTIGE AM WOHNORT	745	441	.	.	aus and. Gemeinde des Pol.Bez.	110	78	103	7
Nichtpendler	61	34	.	.	Admont	20	10	19	1
Gemeinde-Binnenpendler	233	145	233	-	aus and. Pol.Bez. des Bundesl.	18	15	9	9
AUSPENDLER	451	262	339	112	aus anderem Bundesland	11	9	3	8
in and. Gemeinde des Pol.Bez.	296	160	286	10	ERWERBSTÄTIGE AM ARBEITSORT	267	161	.	.
Bad Aussee	232	116	229	3	Index des Pendlersaldos	48,3	46,8	.	.
in and. Pol.Bez. des Bundesl.	12	8	3	9	Index der Pendlermobilität	102,0	112,5	.	.
in anderes Bundesland	111	72	50	61	<b>07 BAD AUSSEE</b>				
OBERÖSTERREICH	63	43	40	23	ERWERBSTÄTIGE AM WOHNORT	2122	1169	.	.
Gmunden	33	26	28	5	Nichtpendler	145	73	.	.
WIEN	21	11	-	21	Gemeinde-Binnenpendler	1128	515	1128	-
ins Ausland	32	22	-	32	AUSPENDLER	849	581	611	238
EINPENDLER	293	175	254	39	in and. Gemeinde des Pol.Bez.	430	284	407	23
aus and. Gemeinde des Pol.Bez.	251	148	234	17	Altaussee	161	98	156	5
Bad Aussee	161	98	156	5	Bad Mitterdorf	45	31	45	-
Bad Mitterdorf	21	8	20	1	Grundlsee	62	36	58	4
Grundlsee	31	19	30	1	Liezen	37	26	34	3
aus and. Pol.Bez. des Bundesl.	5	5	2	3	Pichl-Kainisch	57	37	56	1
aus anderem Bundesland	37	22	18	19	in and. Pol.Bez. des Bundesl.	36	26	10	26
OBERÖSTERREICH	21	15	17	4	Graz(Stadt)	22	15	9	13
Gmunden	20	14	17	3	in anderes Bundesland	344	245	194	150
ERWERBSTÄTIGE AM ARBEITSORT	587	354	.	.	OBERÖSTERREICH	197	145	165	32
Index des Pendlersaldos	78,8	80,3	.	.	Gmunden	142	102	133	9
Index der Pendlermobilität	99,9	99,1	.	.	Bad Goisern	29	25	29	-
					Bad Ischl	71	46	67	4
					SALZBURG	57	43	29	28
					Salzburg(Stadt)	36	24	21	15
					WIEN	54	30	-	54

612 POL.BEZ.: LIEZEN

**Tabelle 1: Erwerbstätige nach Wohngemeinden, Arbeitsgemeinden und Geschlecht bzw. Pendelfrequenz**

Wohngemeinde, Arbeitsgemeinde	Insgesamt	dar.: männlich	Tagespendler	Nicht-tagespendler	Wohngemeinde, Arbeitsgemeinde	Insgesamt	dar.: männlich	Tagespendler	Nicht-tagespendler
<b>07 BAD AUSSEE (Forts.)</b>					<b>09 DONNERSBACHWALD</b>				
ins Ausland	39	26	-	39	ERWERBSTÄTIGE AM WOHNORT	156	101	.	.
EINPENDLER	1021	509	898	123	Nichtpendler	27	15	.	.
aus and. Gemeinde des Pol.Bez.	832	393	804	28	Gemeinde-Binnenpendler	31	15	31	-
Altaussee	232	116	229	3	AUSPENDLER	98	71	60	38
Bad Mitterndorf	165	73	163	2	in and. Gemeinde des Pol.Bez.	71	50	57	14
Grundlsee	191	88	189	2	in and. Pol.Bez. des Bundesl.	4	3	-	4
Pichl-Kainisch	97	53	96	1	in anderes Bundesland	18	13	3	15
Tauplitz	30	17	28	2	ins Ausland	5	5	-	5
aus and. Pol.Bez. des Bundesl.	35	22	8	27	EINPENDLER	28	14	14	14
aus anderem Bundesland	154	94	86	68	aus and. Gemeinde des Pol.Bez.	18	9	14	4
OBERÖSTERREICH	89	54	76	13	aus and. Pol.Bez. des Bundesl.	1	1	-	1
Gmunden	77	47	71	6	aus anderem Bundesland	9	4	-	9
Bad Goisern	33	20	31	2	ERWERBSTÄTIGE AM ARBEITSORT	86	44	.	.
Bad Ischl	24	16	23	1	Index des Pendlersaldos	55,1	43,6	.	.
WIEN	30	21	-	30	Index der Pendlermobilität	80,8	84,2	.	.
ERWERBSTÄTIGE AM ARBEITSORT	2294	1097	.	.	<b>10 GAISHORN AM SEE</b>				
Index des Pendlersaldos	108,1	93,8	.	.	ERWERBSTÄTIGE AM WOHNORT	436	260	.	.
Index der Pendlermobilität	88,1	93,2	.	.	Nichtpendler	48	31	.	.
<b>26 BAD MITTERNDORF</b>					Gemeinde-Binnenpendler	70	44	70	-
ERWERBSTÄTIGE AM WOHNORT	1373	756	.	.	AUSPENDLER	318	185	291	27
Nichtpendler	193	113	.	.	in and. Gemeinde des Pol.Bez.	253	135	252	1
Gemeinde-Binnenpendler	516	249	516	-	Liezen	34	16	34	-
AUSPENDLER	664	394	530	134	Rottenmann	75	34	75	-
in and. Gemeinde des Pol.Bez.	474	270	460	14	Trieben	112	57	112	-
Aigen im Ennstal	31	27	29	2	in and. Pol.Bez. des Bundesl.	36	27	31	5
Altaussee	21	8	20	1	in anderes Bundesland	25	21	8	17
Bad Aussee	165	73	163	2	ins Ausland	4	2	-	4
Liezen	45	27	45	-	EINPENDLER	137	114	132	5
Pichl-Kainisch	38	26	38	-	aus and. Gemeinde des Pol.Bez.	77	64	77	-
Stainach	69	50	69	-	Trieben	29	25	29	-
Tauplitz	23	10	21	2	aus and. Pol.Bez. des Bundesl.	55	48	55	-
in and. Pol.Bez. des Bundesl.	28	17	17	11	Leoben	34	31	34	-
in anderes Bundesland	130	90	53	77	aus anderem Bundesland	5	2	-	5
OBERÖSTERREICH	63	49	42	21	ERWERBSTÄTIGE AM ARBEITSORT	255	189	.	.
Gmunden	29	23	27	2	Index des Pendlersaldos	58,5	72,7	.	.
SALZBURG	31	18	11	20	Index der Pendlermobilität	104,4	115,0	.	.
ins Ausland	32	17	-	32	<b>11 GAMS BEI HIEFLAU</b>				
EINPENDLER	297	157	237	60	ERWERBSTÄTIGE AM WOHNORT	271	183	.	.
aus and. Gemeinde des Pol.Bez.	247	128	232	15	Nichtpendler	27	7	.	.
Bad Aussee	45	31	45	-	Gemeinde-Binnenpendler	54	27	54	-
Pichl-Kainisch	40	20	40	-	AUSPENDLER	190	149	146	44
Tauplitz	52	21	50	2	in and. Gemeinde des Pol.Bez.	97	63	93	4
aus and. Pol.Bez. des Bundesl.	13	7	2	11	Landl	35	24	35	-
aus anderem Bundesland	37	22	3	34	in and. Pol.Bez. des Bundesl.	48	45	39	9
ERWERBSTÄTIGE AM ARBEITSORT	1006	519	.	.	Leoben	38	37	37	1
Index des Pendlersaldos	73,3	68,7	.	.	in anderes Bundesland	36	33	14	22
Index der Pendlermobilität	70,0	72,9	.	.	OBERÖSTERREICH	21	20	10	11
<b>08 DONNERSBACH</b>					ins Ausland	9	8	-	9
ERWERBSTÄTIGE AM WOHNORT	501	303	.	.	EINPENDLER	10	7	7	3
Nichtpendler	96	51	.	.	aus and. Gemeinde des Pol.Bez.	8	5	7	1
Gemeinde-Binnenpendler	66	28	66	-	aus and. Pol.Bez. des Bundesl.	-	-	-	-
AUSPENDLER	339	224	283	56	aus anderem Bundesland	2	2	-	2
in and. Gemeinde des Pol.Bez.	291	188	277	14	ERWERBSTÄTIGE AM ARBEITSORT	91	41	.	.
Aigen im Ennstal	43	30	39	4	Index des Pendlersaldos	33,6	22,4	.	.
Irdning	82	48	79	3	Index der Pendlermobilität	73,8	85,2	.	.
Liezen	47	34	47	-	<b>12 GÖSSENBERG</b>				
Stainach	40	23	40	-	ERWERBSTÄTIGE AM WOHNORT	133	85	.	.
in and. Pol.Bez. des Bundesl.	12	10	6	6	Nichtpendler	43	29	.	.
in anderes Bundesland	27	20	-	27	Gemeinde-Binnenpendler	2	2	2	-
ins Ausland	9	6	-	9	AUSPENDLER	88	54	77	11
EINPENDLER	56	34	31	25	in and. Gemeinde des Pol.Bez.	76	47	73	3
aus and. Gemeinde des Pol.Bez.	33	20	29	4	Schladming	22	13	22	-
aus and. Pol.Bez. des Bundesl.	3	-	2	1	in and. Pol.Bez. des Bundesl.	2	1	1	1
aus anderem Bundesland	20	14	-	20	in anderes Bundesland	9	5	3	6
ERWERBSTÄTIGE AM ARBEITSORT	218	113	.	.	ins Ausland	1	1	-	1
Index des Pendlersaldos	43,5	37,3	.	.					
Index der Pendlermobilität	78,8	85,1	.	.					

612 POL.BEZ.: LIEZEN



**Tabelle 1: Erwerbstätige nach Wohngemeinden, Arbeitsgemeinden und Geschlecht bzw. Pendelfrequenz**

Wohngemeinde, Arbeitsgemeinde	Insgesamt	dar.: männlich	Tagespendler	Nicht-tagespendler	Wohngemeinde, Arbeitsgemeinde	Insgesamt	dar.: männlich	Tagespendler	Nicht-tagespendler
<b>12 GÖSSENBERG (Forts.)</b>					<b>15 GRUNDLSEE (Forts.)</b>				
EINPENDLER	10	5	4	6	AUSPENDLER	365	202	284	81
aus and. Gemeinde des Pol.Bez.	5	2	4	1	in and. Gemeinde des Pol.Bez.	268	135	257	11
aus and. Pol.Bez. des Bundesl.	1	-	-	1	Altaussee	31	19	30	1
aus anderem Bundesland	4	3	-	4	Bad Aussee	191	88	189	2
ERWERBSTÄTIGE AM ARBEITSORT	55	36	.	.	in and. Pol.Bez. des Bundesl.	18	11	4	14
Index des Pendlersaldos	41,4	42,4	.	.	in anderes Bundesland	71	51	23	48
Index der Pendlermobilität	73,7	69,4	.	.	OBERÖSTERREICH	37	34	21	16
					Gmunden	24	23	20	4
					ins Ausland	8	5	-	8
<b>13 GRÖBMING</b>					EINPENDLER	110	58	98	12
ERWERBSTÄTIGE AM WOHNORT	1129	633	.	.	aus and. Gemeinde des Pol.Bez.	100	52	94	6
Nichtpendler	103	60	.	.	Bad Aussee	62	36	58	4
Gemeinde-Binnenpendler	543	258	543	.	aus and. Pol.Bez. des Bundesl.	2	2	-	2
AUSPENDLER	483	315	381	102	aus anderem Bundesland	8	4	4	4
in and. Gemeinde des Pol.Bez.	346	222	329	17	ERWERBSTÄTIGE AM ARBEITSORT	268	147	.	.
Aigen im Ennstal	23	19	22	1	Index des Pendlersaldos	51,2	50,5	.	.
Haus	32	24	30	2	Index der Pendlermobilität	90,8	89,3	.	.
Liezen	39	29	38	1	<b>16 HALL</b>				
Michaelerberg	23	18	23	-	ERWERBSTÄTIGE AM WOHNORT	759	439	.	.
Schladming	85	37	82	3	Nichtpendler	50	26	.	.
Stainach	30	25	30	-	Gemeinde-Binnenpendler	88	38	88	-
in and. Pol.Bez. des Bundesl.	33	23	19	14	AUSPENDLER	621	375	545	76
in anderes Bundesland	92	66	33	59	in and. Gemeinde des Pol.Bez.	521	303	509	12
SALZBURG	44	35	27	17	Admont	227	106	227	-
ins Ausland	12	4	-	12	Liezen	131	84	129	2
EINPENDLER	899	447	811	88	Rottenmann	52	30	52	-
aus and. Gemeinde des Pol.Bez.	812	396	790	22	Selzthal	21	21	21	-
Aich	34	18	33	1	in and. Pol.Bez. des Bundesl.	22	14	14	8
Großsölk	47	16	45	2	in anderes Bundesland	63	46	22	41
Haus	33	17	32	1	OBERÖSTERREICH	27	23	20	7
Irdning	32	17	32	-	ins Ausland	15	12	-	15
Kleinsölk	45	25	44	1	EINPENDLER	103	40	91	12
Michaelerberg	36	19	36	-	aus and. Gemeinde des Pol.Bez.	92	34	89	3
Mitterberg	152	75	150	2	Admont	33	11	32	1
Niederöblarn	20	11	20	-	Weng bei Admont	27	10	27	-
Öblarn	61	26	60	1	aus and. Pol.Bez. des Bundesl.	5	1	2	3
Pruggern	48	27	48	-	aus anderem Bundesland	6	5	-	6
Schladming	41	18	40	1	ERWERBSTÄTIGE AM ARBEITSORT	241	104	.	.
St.Martin am Grimming	78	31	76	2	Index des Pendlersaldos	31,8	23,7	.	.
St.Nikolai im Sölkta	31	12	30	1	Index der Pendlermobilität	95,4	94,5	.	.
Stainach	24	12	23	1	<b>17 HAUS</b>				
aus and. Pol.Bez. des Bundesl.	42	25	17	25	ERWERBSTÄTIGE AM WOHNORT	1095	672	.	.
aus anderem Bundesland	45	26	4	41	Nichtpendler	233	140	.	.
WIEN	23	12	-	23	Gemeinde-Binnenpendler	272	169	272	-
ERWERBSTÄTIGE AM ARBEITSORT	1545	765	.	.	AUSPENDLER	590	363	479	111
Index des Pendlersaldos	136,8	120,9	.	.	in and. Gemeinde des Pol.Bez.	419	242	405	14
Index der Pendlermobilität	122,4	120,4	.	.	Gröbming	33	17	32	1
					Ramsau am Dachstein	22	10	18	4
<b>14 GROSSSÖLK</b>					Schladming	263	139	259	4
ERWERBSTÄTIGE AM WOHNORT	230	136	.	.	in and. Pol.Bez. des Bundesl.	19	13	8	11
Nichtpendler	25	15	.	.	in anderes Bundesland	126	92	66	60
Gemeinde-Binnenpendler	35	16	35	.	SALZBURG	81	61	62	19
AUSPENDLER	170	105	145	25	St.Johann/Pong.	55	40	53	2
in and. Gemeinde des Pol.Bez.	144	84	136	8	Radstadt	38	28	38	-
Gröbming	47	16	45	2	ins Ausland	26	16	-	26
Schladming	23	15	23	-	EINPENDLER	366	251	315	51
in and. Pol.Bez. des Bundesl.	5	4	1	4	aus and. Gemeinde des Pol.Bez.	310	217	304	6
in anderes Bundesland	17	15	8	9	Aich	38	28	38	-
ins Ausland	4	2	-	4	Gröbming	32	24	30	2
EINPENDLER	84	48	82	2	Schladming	64	45	64	-
aus and. Gemeinde des Pol.Bez.	83	47	82	1	aus and. Pol.Bez. des Bundesl.	5	1	2	3
aus and. Pol.Bez. des Bundesl.	1	1	-	1	aus anderem Bundesland	51	33	9	42
aus anderem Bundesland	-	-	-	-	WIEN	36	22	-	36
ERWERBSTÄTIGE AM ARBEITSORT	144	79	.	.	ERWERBSTÄTIGE AM ARBEITSORT	871	560	.	.
Index des Pendlersaldos	62,6	58,1	.	.	Index des Pendlersaldos	79,5	83,3	.	.
Index der Pendlermobilität	110,4	112,5	.	.	Index der Pendlermobilität	87,3	91,4	.	.
<b>15 GRUNDLSEE</b>									
ERWERBSTÄTIGE AM WOHNORT	523	291	.	.					
Nichtpendler	57	32	.	.					
Gemeinde-Binnenpendler	101	57	101	.					

612 POL.BEZ.: LIEZEN

**Tabelle 1: Erwerbstätige nach Wohngemeinden, Arbeitsgemeinden und Geschlecht bzw. Pendelfrequenz**

Wohngemeinde, Arbeitsgemeinde	Insgesamt	dar.: männlich	Tages- pendler	Nicht- tages- pendler	Wohngemeinde, Arbeitsgemeinde	Insgesamt	dar.: männlich	Tages- pendler	Nicht- tages- pendler
<b>612 POL.BEZ.: LIEZEN</b>									
<b>18 IRDNING</b>					<b>21 LANDL (Forts.)</b>				
ERWERBSTÄTIGE AM WOHNORT	1121	642	.	.	AUSPENDLER	280	193	217	63
Nichtpendler	77	44	.	.	in and. Gemeinde des Pol.Bez.	157	104	149	8
Gemeinde-Binnenpendler	408	196	408	-	Altenmarkt bei St.Gallen	53	32	52	1
AUSPENDLER	636	402	519	117	Liezen	27	19	25	2
in and. Gemeinde des Pol.Bez.	510	327	492	18	Selzthal	21	20	19	2
Aigen im Ennstal	88	62	85	3	St.Gallen	21	13	21	-
Gröbming	32	17	32	-	in and. Pol.Bez. des Bundesl.	64	49	52	12
Liezen	107	72	100	7	Leoben	49	38	46	3
Rottenmann	28	18	27	1	Hieflau	21	17	21	-
Stainach	104	73	103	1	in anderes Bundesland	52	35	16	36
in and. Pol.Bez. des Bundesl.	19	15	12	7	ÖBERÖSTERREICH	26	21	11	15
in anderes Bundesland	81	45	15	66	ins Ausland	7	5	-	7
ÖBERÖSTERREICH	20	13	10	10	EINPENDLER	166	120	147	19
WIEN	25	14	-	25	aus and. Gemeinde des Pol.Bez.	96	68	93	3
ins Ausland	26	15	-	26	Gams bei Hieflau	35	24	35	-
EINPENDLER	503	314	430	73	aus and. Pol.Bez. des Bundesl.	42	28	40	2
aus and. Gemeinde des Pol.Bez.	432	265	412	20	Leoben	39	25	38	1
Aigen im Ennstal	114	62	109	5	aus anderem Bundesland	28	24	14	14
Donnersbach	82	48	79	3	ERWERBSTÄTIGE AM ARBEITSORT	394	243	.	.
Liezen	25	17	24	1	Index des Pendlersaldos	77,6	76,9	.	.
Pürgg-Trautenfels	26	14	26	-	Index der Pendlermobilität	87,8	99,1	.	.
Stainach	28	20	26	2	<b>22 LASSING</b>				
aus and. Pol.Bez. des Bundesl.	23	16	9	14	ERWERBSTÄTIGE AM WOHNORT	787	471	.	.
aus anderem Bundesland	48	33	9	39	Nichtpendler	126	66	.	.
ERWERBSTÄTIGE AM ARBEITSORT	988	554	.	.	Gemeinde-Binnenpendler	105	50	105	-
Index des Pendlersaldos	88,1	86,3	.	.	AUSPENDLER	556	355	500	56
Index der Pendlermobilität	101,6	111,5	.	.	in and. Gemeinde des Pol.Bez.	475	293	470	5
<b>19 JOHNSBACH</b>					Liezen	210	111	209	1
ERWERBSTÄTIGE AM WOHNORT	64	43	.	.	Rottenmann	135	86	134	1
Nichtpendler	10	8	.	.	Weißbach bei Liezen	26	23	26	-
Gemeinde-Binnenpendler	15	6	15	-	in and. Pol.Bez. des Bundesl.	27	20	17	10
AUSPENDLER	39	29	33	6	in anderes Bundesland	41	33	13	28
in and. Gemeinde des Pol.Bez.	29	20	27	2	ÖBERÖSTERREICH	23	18	12	11
in and. Pol.Bez. des Bundesl.	3	3	3	-	ins Ausland	13	9	-	13
in anderes Bundesland	6	5	3	3	EINPENDLER	125	57	113	12
ins Ausland	1	1	-	1	aus and. Gemeinde des Pol.Bez.	104	43	99	5
EINPENDLER	23	13	14	9	Liezen	23	9	23	-
aus and. Gemeinde des Pol.Bez.	16	8	12	4	aus and. Pol.Bez. des Bundesl.	14	10	13	1
aus and. Pol.Bez. des Bundesl.	3	2	2	1	aus anderem Bundesland	7	4	1	6
aus anderem Bundesland	4	3	-	4	ERWERBSTÄTIGE AM ARBEITSORT	356	173	.	.
ERWERBSTÄTIGE AM ARBEITSORT	48	27	.	.	Index des Pendlersaldos	45,2	36,7	.	.
Index des Pendlersaldos	75,0	62,8	.	.	Index der Pendlermobilität	86,5	87,5	.	.
Index der Pendlermobilität	96,9	97,7	.	.	<b>23 LIEZEN</b>				
<b>20 KLEINSÖLK</b>					ERWERBSTÄTIGE AM WOHNORT	3136	1761	.	.
ERWERBSTÄTIGE AM WOHNORT	239	153	.	.	Nichtpendler	167	96	.	.
Nichtpendler	44	25	.	.	Gemeinde-Binnenpendler	1821	874	1821	-
Gemeinde-Binnenpendler	32	27	32	-	AUSPENDLER	1148	791	903	245
AUSPENDLER	163	101	143	20	in and. Gemeinde des Pol.Bez.	753	497	726	27
in and. Gemeinde des Pol.Bez.	140	81	130	10	Admont	28	16	28	-
Gröbming	45	25	44	1	Aigen im Ennstal	67	61	61	6
Schlading	25	8	21	4	Altenmarkt bei St.Gallen	26	25	26	-
in and. Pol.Bez. des Bundesl.	6	5	4	2	Irdning	25	17	24	1
in anderes Bundesland	17	15	9	8	Lassing	23	9	23	-
ins Ausland	-	-	-	-	Rottenmann	201	121	198	3
EINPENDLER	44	38	37	7	Schlading	21	11	18	3
aus and. Gemeinde des Pol.Bez.	32	28	32	-	Selzthal	40	33	40	-
aus and. Pol.Bez. des Bundesl.	2	2	-	2	Stainach	68	38	68	-
aus anderem Bundesland	10	8	5	5	Trieben	46	30	44	2
ERWERBSTÄTIGE AM ARBEITSORT	120	90	.	.	Weißbach bei Liezen	86	61	85	1
Index des Pendlersaldos	50,2	58,8	.	.	in and. Pol.Bez. des Bundesl.	129	92	77	52
Index der Pendlermobilität	86,6	90,8	.	.	Graz(Stadt)	57	33	30	27
<b>21 LANDL</b>					Leoben	26	20	19	7
ERWERBSTÄTIGE AM WOHNORT	508	316	.	.	in anderes Bundesland	237	180	100	137
Nichtpendler	79	47	.	.	NIEDERÖSTERREICH	24	16	2	22
Gemeinde-Binnenpendler	149	76	149	-	ÖBERÖSTERREICH	130	106	86	44
					Linz(Stadt)	21	18	9	12
					Kirchdorf/Krems	50	35	48	2
					Spital am Pyhrn	23	19	23	-
					SALZBURG	35	22	12	23
					WIEN	31	24	-	31
					ins Ausland	29	22	-	29

**Tabelle 1: Erwerbstätige nach Wohngemeinden, Arbeitsgemeinden und Geschlecht bzw. Pendelfrequenz**

Wohngemeinde, Arbeitsgemeinde	Insgesamt	dar.: männlich	Tagespendler	Nicht-tagespendler	Wohngemeinde, Arbeitsgemeinde	Insgesamt	dar.: männlich	Tagespendler	Nicht-tagespendler
<b>23 LIEZEN (Forts.)</b>					<b>25 MITTERBERG (Forts.)</b>				
EINPENDLER	3137	1845	2909	228	ERWERBSTÄTIGE AM ARBEITSORT	150	83	.	.
aus and. Gemeinde des Pol.Bez.	2753	1587	2703	50	<i>Index des Pendlersaldos</i>	30,7	30,0	.	.
Admont	160	102	156	4	<i>Index der Pendlermobilität</i>	93,5	95,3	.	.
Aigen im Ennstal	185	106	182	3	<b>27 NIEDERÖBLARN</b>				
Ardning	191	118	190	1	ERWERBSTÄTIGE AM WOHNORT	254	149	.	.
Bad Aussee	37	26	34	3	Nichtpendler	35	20	.	.
Bad Mitterndorf	45	27	45	-	Gemeinde-Binnenpendler	30	14	30	-
Donnersbach	47	34	47	-	AUSPENDLER	189	115	163	26
Gaishorn am See	34	16	34	-	in and. Gemeinde des Pol.Bez.	160	93	154	6
Gröbming	39	29	38	1	Gröbming	20	11	20	-
Hall	131	84	129	2	Öblarn	29	18	27	2
Irdning	107	72	100	7	Stainach	20	12	19	1
Landl	27	19	25	2	in and. Pol.Bez. des Bundesl.	7	7	4	3
Lassing	210	111	209	1	in anderes Bundesland	20	14	5	15
Öblarn	56	28	56	-	ins Ausland	2	1	-	2
Pürgg-Trautenfels	53	34	53	-	EINPENDLER	82	62	80	2
Rottenmann	304	168	303	1	aus and. Gemeinde des Pol.Bez.	80	62	80	-
Schladming	22	14	18	4	Öblarn	28	20	28	-
Selzthal	180	79	178	2	aus and. Pol.Bez. des Bundesl.	-	-	-	-
St.Gallen	25	16	25	-	aus anderem Bundesland	2	-	-	2
Stainach	133	78	131	2	ERWERBSTÄTIGE AM ARBEITSORT	147	96	.	.
Trieben	125	71	121	4	<i>Index des Pendlersaldos</i>	57,9	64,4	.	.
Weißbach bei Liezen	239	119	238	1	<i>Index der Pendlermobilität</i>	106,7	118,8	.	.
Weng bei Admont	45	26	45	-	<b>28 ÖBLARN</b>				
Wörschach	125	61	124	1	ERWERBSTÄTIGE AM WOHNORT	615	372	.	.
aus and. Pol.Bez. des Bundesl.	192	133	128	64	Nichtpendler	46	30	.	.
Graz(Stadt)	24	11	20	4	Gemeinde-Binnenpendler	108	44	108	-
Leoben	51	31	47	4	AUSPENDLER	461	298	398	63
aus anderem Bundesland	192	125	78	114	in and. Gemeinde des Pol.Bez.	389	242	377	12
OBERÖSTERREICH	81	45	72	9	Gröbming	61	26	60	1
Kirchdorf/Krems	68	38	63	5	Liezen	56	28	56	-
Spital am Pyhrn	24	12	23	1	Niederöblarn	28	20	28	-
Windischgarsten	25	14	23	2	Schladming	53	34	49	4
WIEN	70	43	-	70	Selzthal	24	23	23	1
ERWERBSTÄTIGE AM ARBEITSORT	5125	2815	.	.	Stainach	54	37	54	-
<i>Index des Pendlersaldos</i>	163,4	159,9	.	.	in and. Pol.Bez. des Bundesl.	16	13	9	7
<i>Index der Pendlermobilität</i>	136,6	149,7	.	.	in anderes Bundesland	46	35	12	34
<b>24 MICHAELERBERG</b>					ins Ausland	10	8	-	10
ERWERBSTÄTIGE AM WOHNORT	236	143	.	.	EINPENDLER	124	69	109	15
Nichtpendler	48	26	.	.	aus and. Gemeinde des Pol.Bez.	109	61	106	3
Gemeinde-Binnenpendler	20	7	20	-	Niederöblarn	29	18	27	2
AUSPENDLER	168	110	143	25	aus and. Pol.Bez. des Bundesl.	7	6	3	4
in and. Gemeinde des Pol.Bez.	130	80	124	6	aus anderem Bundesland	8	2	-	8
Gröbming	36	19	36	-	ERWERBSTÄTIGE AM ARBEITSORT	278	143	.	.
Schladming	29	15	29	-	<i>Index des Pendlersaldos</i>	45,2	38,4	.	.
in and. Pol.Bez. des Bundesl.	7	4	3	4	<i>Index der Pendlermobilität</i>	95,1	98,7	.	.
in anderes Bundesland	26	22	16	10	<b>29 OPPENBERG</b>				
ins Ausland	5	4	-	5	ERWERBSTÄTIGE AM WOHNORT	128	75	.	.
EINPENDLER	108	88	103	5	Nichtpendler	28	16	.	.
aus and. Gemeinde des Pol.Bez.	104	84	100	4	Gemeinde-Binnenpendler	6	3	6	-
Gröbming	23	18	23	-	AUSPENDLER	94	56	85	9
aus and. Pol.Bez. des Bundesl.	1	1	1	-	in and. Gemeinde des Pol.Bez.	81	48	78	3
aus anderem Bundesland	3	3	2	1	Rottenmann	42	29	42	-
ERWERBSTÄTIGE AM ARBEITSORT	176	121	.	.	in and. Pol.Bez. des Bundesl.	10	7	6	4
<i>Index des Pendlersaldos</i>	74,6	84,6	.	.	in anderes Bundesland	3	1	1	2
<i>Index der Pendlermobilität</i>	116,9	138,5	.	.	ins Ausland	-	-	-	-
<b>25 MITTERBERG</b>					EINPENDLER	1	-	1	-
ERWERBSTÄTIGE AM WOHNORT	489	277	.	.	aus and. Gemeinde des Pol.Bez.	1	-	1	-
Nichtpendler	67	37	.	.	aus and. Pol.Bez. des Bundesl.	-	-	-	-
Gemeinde-Binnenpendler	24	11	24	-	aus anderem Bundesland	-	-	-	-
AUSPENDLER	398	229	349	49	ERWERBSTÄTIGE AM ARBEITSORT	35	19	.	.
in and. Gemeinde des Pol.Bez.	332	185	327	5	<i>Index des Pendlersaldos</i>	27,3	25,3	.	.
Gröbming	152	75	150	2	<i>Index der Pendlermobilität</i>	74,2	74,7	.	.
Schladming	33	15	32	1	<b>612 POL.BEZ.: LIEZEN</b>				
Stainach	25	14	25	-	<b>23 LIEZEN (Forts.)</b>				
in and. Pol.Bez. des Bundesl.	17	11	8	9	EINPENDLER	3137	1845	2909	228
in anderes Bundesland	43	28	14	29	aus and. Gemeinde des Pol.Bez.	2753	1587	2703	50
SALZBURG	22	16	14	8	Admont	160	102	156	4
ins Ausland	6	5	-	6	Aigen im Ennstal	185	106	182	3
EINPENDLER	59	35	52	7	Ardning	191	118	190	1
aus and. Gemeinde des Pol.Bez.	56	32	50	6	Bad Aussee	37	26	34	3
aus and. Pol.Bez. des Bundesl.	-	-	-	-	Bad Mitterndorf	45	27	45	-
aus anderem Bundesland	3	3	2	1	Donnersbach	47	34	47	-

**Tabelle 1: Erwerbstätige nach Wohngemeinden, Arbeitsgemeinden und Geschlecht bzw. Pendelfrequenz**

Wohngemeinde, Arbeitsgemeinde	Insgesamt	dar.: männlich	Tagespendler	Nicht-tagespendler	Wohngemeinde, Arbeitsgemeinde	Insgesamt	dar.: männlich	Tagespendler	Nicht-tagespendler
<b>30 PALFAU</b>					<b>34 PRUGGERN (Forts.)</b>				
ERWERBSTÄTIGE AM WOHNORT	194	125	.	.	Gemeinde-Binnenpendler	11	3	11	-
Nichtpendler	30	16	.	.	AUSPENDLER	203	135	170	33
Gemeinde-Binnenpendler	36	15	36	-	in and. Gemeinde des Pol.Bez.	157	101	152	5
AUSPENDLER	128	94	110	18	Gröbming	48	27	48	-
in and. Gemeinde des Pol.Bez.	58	39	57	1	Schladming	39	27	38	1
in and. Pol.Bez. des Bundesl.	20	19	17	3	in and. Pol.Bez. des Bundesl.	7	6	5	2
in anderes Bundesland	46	33	36	10	in anderes Bundesland	32	25	13	19
NIEDERÖSTERREICH	37	25	31	6	ins Ausland	7	3	-	7
Scheibbs	30	19	27	3	EINPENDLER	38	19	35	3
Göstling an der Ybbs	28	17	26	2	aus and. Gemeinde des Pol.Bez.	36	17	35	1
ins Ausland	4	3	-	4	aus and. Pol.Bez. des Bundesl.	-	-	-	-
EINPENDLER	12	6	7	5	aus anderem Bundesland	2	2	-	2
aus and. Gemeinde des Pol.Bez.	7	3	6	1	ERWERBSTÄTIGE AM ARBEITSORT	97	53	.	.
aus and. Pol.Bez. des Bundesl.	2	-	1	1	Index des Pendlersaldos	37,0	31,4	.	.
aus anderem Bundesland	3	3	-	3	Index der Pendlermobilität	92,0	91,1	.	.
ERWERBSTÄTIGE AM ARBEITSORT	78	37	.	.	<b>35 PÜRGG-TRAUTENFELS</b>				
Index des Pendlersaldos	40,2	29,6	.	.	ERWERBSTÄTIGE AM WOHNORT	383	229	.	.
Index der Pendlermobilität	72,2	80,0	.	.	Nichtpendler	73	41	.	.
<b>33 PICHL-KAINISCH</b>					Gemeinde-Binnenpendler	59	25	59	-
ERWERBSTÄTIGE AM WOHNORT	368	209	.	.	AUSPENDLER	251	163	230	21
Nichtpendler	81	49	.	.	in and. Gemeinde des Pol.Bez.	226	146	220	6
Gemeinde-Binnenpendler	38	20	38	-	Irdning	26	14	26	-
AUSPENDLER	249	140	223	26	Liezen	53	34	53	-
in and. Gemeinde des Pol.Bez.	202	109	199	3	Stainach	43	32	43	-
Bad Aussee	97	53	96	1	in and. Pol.Bez. des Bundesl.	8	6	6	2
Bad Mitterdorf	40	20	40	-	in anderes Bundesland	13	9	4	9
in and. Pol.Bez. des Bundesl.	3	2	1	2	ins Ausland	4	2	-	4
in anderes Bundesland	39	26	23	16	EINPENDLER	131	71	118	13
OBERÖSTERREICH	30	18	21	9	aus and. Gemeinde des Pol.Bez.	117	59	113	4
Gmunden	23	12	18	5	Aigen im Ennstal	21	12	21	-
ins Ausland	5	3	-	5	aus and. Pol.Bez. des Bundesl.	6	5	5	1
EINPENDLER	154	112	144	10	aus anderem Bundesland	8	7	-	8
aus and. Gemeinde des Pol.Bez.	143	103	140	3	ERWERBSTÄTIGE AM ARBEITSORT	263	137	.	.
Bad Aussee	57	37	56	1	Index des Pendlersaldos	68,7	59,8	.	.
Bad Mitterdorf	38	26	38	-	Index der Pendlermobilität	99,7	102,2	.	.
aus and. Pol.Bez. des Bundesl.	2	2	1	1	<b>36 RAMSAU AM DACHSTEIN</b>				
aus anderem Bundesland	9	7	3	6	ERWERBSTÄTIGE AM WOHNORT	1061	642	.	.
ERWERBSTÄTIGE AM ARBEITSORT	273	181	.	.	Nichtpendler	298	169	.	.
Index des Pendlersaldos	74,2	86,6	.	.	Gemeinde-Binnenpendler	319	176	319	-
Index der Pendlermobilität	109,5	120,6	.	.	AUSPENDLER	444	297	346	98
<b>32 PICHL-PREUNEGG</b>					in and. Gemeinde des Pol.Bez.	287	181	277	10
ERWERBSTÄTIGE AM WOHNORT	381	234	.	.	Pichl-Preunegg	24	18	23	1
Nichtpendler	72	45	.	.	Schladming	196	120	193	3
Gemeinde-Binnenpendler	92	53	92	-	in and. Pol.Bez. des Bundesl.	26	19	12	14
AUSPENDLER	217	136	193	24	in anderes Bundesland	102	78	57	45
in and. Gemeinde des Pol.Bez.	126	79	124	2	SALZBURG	67	50	55	12
Schladming	84	57	84	-	St.Johann/Pong.	49	37	48	1
in and. Pol.Bez. des Bundesl.	3	2	-	3	Radstadt	22	18	22	-
in anderes Bundesland	76	48	69	7	ins Ausland	29	19	-	29
SALZBURG	73	48	69	4	EINPENDLER	222	105	125	97
St.Johann/Pong.	62	39	62	-	aus and. Gemeinde des Pol.Bez.	148	68	117	31
Radstadt	40	24	40	-	Haus	22	10	18	4
ins Ausland	12	7	-	12	Schladming	41	21	37	4
EINPENDLER	181	115	135	46	aus and. Pol.Bez. des Bundesl.	18	9	4	14
aus and. Gemeinde des Pol.Bez.	115	82	102	13	aus anderem Bundesland	56	28	4	52
Ramsau am Dachstein	24	18	23	1	WIEN	42	23	-	42
Schladming	34	21	32	2	ERWERBSTÄTIGE AM ARBEITSORT	839	450	.	.
aus and. Pol.Bez. des Bundesl.	6	4	1	5	Index des Pendlersaldos	79,1	70,1	.	.
aus anderem Bundesland	60	29	32	28	Index der Pendlermobilität	62,8	62,6	.	.
SALZBURG	43	23	32	11	<b>37 ROHRMOOS-UNTERTAL</b>				
St.Johann/Pong.	38	20	32	6	ERWERBSTÄTIGE AM WOHNORT	570	360	.	.
ERWERBSTÄTIGE AM ARBEITSORT	345	213	.	.	Nichtpendler	153	89	.	.
Index des Pendlersaldos	90,6	91,0	.	.	Gemeinde-Binnenpendler	74	34	74	-
Index der Pendlermobilität	104,5	107,3	.	.	AUSPENDLER	343	237	280	63
<b>34 PRUGGERN</b>					in and. Gemeinde des Pol.Bez.	238	163	231	7
ERWERBSTÄTIGE AM WOHNORT	262	169	.	.	Schladming	181	122	180	1
Nichtpendler	48	31	.	.					

612 POL.BEZ.: LIEZEN

**Tabelle 1: Erwerbstätige nach Wohngemeinden, Arbeitsgemeinden und Geschlecht bzw. Pendelfrequenz**

Wohngemeinde, Arbeitsgemeinde	Insgesamt	dar.: männlich	Tages- pendler	Nicht- tages- pendler	Wohngemeinde, Arbeitsgemeinde	Insgesamt	dar.: männlich	Tages- pendler	Nicht- tages- pendler
<b>612 POL.BEZ.: LIEZEN</b>									
<b>37 ROHRMOOS-UNTERTAL (Forts.)</b>					<b>42 SCHLADMING (Forts.)</b>				
in and. Pol.Bez. des Bundesl.	10	7	1	9	SALZBURG	259	193	212	47
in anderes Bundesland	69	49	48	21	Salzburg(Stadt)	42	29	21	21
SALZBURG	60	44	48	12	St.Johann/Pong.	189	144	180	9
St.Johann/Pong.	38	28	36	2	Altenmarkt im Pongau	39	33	38	1
ins Ausland	26	18	-	26	Radstadt	106	80	104	2
EINPENDLER	147	72	95	52	WIEN	25	9	-	25
aus and. Gemeinde des Pol.Bez.	103	38	87	16	ins Ausland	47	31	-	47
Schlading	42	15	39	3	EINPENDLER	1524	874	1336	188
aus and. Pol.Bez. des Bundesl.	10	4	3	7	aus and. Gemeinde des Pol.Bez.	1284	740	1233	51
aus anderem Bundesland	34	30	5	29	Aich	78	41	78	-
WIEN	26	24	-	26	Gössenberg	22	13	22	-
ERWERBSTÄTIGE AM ARBEITSORT	374	195	.	.	Gröbming	85	37	82	3
Index des Pendlersaldos	65,6	54,2	.	.	Großsölk	23	15	23	-
Index der Pendlermobilität	86,0	85,8	.	.	Haus	263	139	259	4
<b>38 ROTTENMANN</b>					Kleinsölk	25	8	21	4
ERWERBSTÄTIGE AM WOHNORT	2261	1287	.	.	Liezen	21	11	18	3
Nichtpendler	156	84	.	.	Michaelerberg	29	15	29	-
Gemeinde-Binnenpendler	1100	543	1100	-	Mitterberg	33	15	32	1
AUSPENDLER	1005	660	848	157	Öblam	53	34	49	4
in and. Gemeinde des Pol.Bez.	717	455	693	24	Pichl-Preunegg	84	57	84	-
Aigen im Ennstal	26	22	23	3	Pruggern	39	27	38	1
Liezen	304	168	303	1	Ramsau am Dachstein	196	120	193	3
Selzthal	68	56	68	-	Rohrmoos-Untertal	181	122	180	1
Stainach	24	14	24	-	St.Nikolai im Sölketal	23	13	21	2
Trieben	133	83	129	4	aus and. Pol.Bez. des Bundesl.	79	39	22	57
Weißbach bei Liezen	21	17	20	1	Graz(Stadt)	25	11	9	16
in and. Pol.Bez. des Bundesl.	119	81	93	26	aus anderem Bundesland	161	95	81	80
Graz(Stadt)	41	24	31	10	SALZBURG	88	54	78	10
Leoben	35	24	31	4	St.Johann/Pong.	77	46	75	2
in anderes Bundesland	134	99	62	72	Forstau	20	14	20	-
OBERÖSTERREICH	70	57	53	17	Radstadt	27	12	27	-
Kirchdorf/Krems	34	25	30	4	WIEN	36	22	-	36
WIEN	24	14	-	24	ERWERBSTÄTIGE AM ARBEITSORT	2867	1520	.	.
ins Ausland	35	25	-	35	Index des Pendlersaldos	137,7	135,4	.	.
EINPENDLER	1423	843	1321	102	Index der Pendlermobilität	108,7	120,3	.	.
aus and. Gemeinde des Pol.Bez.	1192	691	1169	23	<b>43 SELZTHAL</b>				
Admont	66	40	63	3	ERWERBSTÄTIGE AM WOHNORT	797	473	.	.
Aigen im Ennstal	54	34	53	1	Nichtpendler	26	12	.	.
Ardning	39	18	39	-	Gemeinde-Binnenpendler	188	117	188	-
Gaishorn am See	75	34	75	-	AUSPENDLER	583	344	493	90
Hall	52	30	52	-	in and. Gemeinde des Pol.Bez.	447	234	433	14
Irdning	28	18	27	1	Liezen	180	79	178	2
Lassing	135	86	134	1	Rottenmann	151	86	146	5
Liezen	201	121	198	3	in and. Pol.Bez. des Bundesl.	27	18	16	11
Oppenberg	42	29	42	-	in anderes Bundesland	101	85	44	57
Selzthal	151	86	146	5	OBERÖSTERREICH	52	42	35	17
Treglwang	22	10	22	-	Linz(Stadt)	22	20	13	9
Trieben	162	78	159	3	Kirchdorf/Krems	22	17	21	1
Weißbach bei Liezen	23	10	23	-	SALZBURG	22	21	9	13
Wörschach	26	13	26	-	ins Ausland	8	7	-	8
aus and. Pol.Bez. des Bundesl.	166	109	129	37	EINPENDLER	507	460	475	32
Graz(Stadt)	34	19	30	4	aus and. Gemeinde des Pol.Bez.	426	386	413	13
Leoben	80	57	70	10	Ardning	32	30	32	-
aus anderem Bundesland	65	43	23	42	Hall	21	21	21	-
OBERÖSTERREICH	26	19	20	6	Landl	21	20	19	2
ERWERBSTÄTIGE AM ARBEITSORT	2679	1470	.	.	Liezen	40	33	40	-
Index des Pendlersaldos	118,5	114,2	.	.	Öblam	24	23	23	1
Index der Pendlermobilität	107,4	116,8	.	.	Rottenmann	68	56	68	-
<b>42 SCHLADMING</b>					aus and. Pol.Bez. des Bundesl.	56	52	39	17
ERWERBSTÄTIGE AM WOHNORT	2082	1123	.	.	Leoben	51	47	36	15
Nichtpendler	221	126	.	.	Hiefiau	25	24	20	5
Gemeinde-Binnenpendler	1122	520	1122	-	aus anderem Bundesland	25	22	23	2
AUSPENDLER	739	477	520	219	OBERÖSTERREICH	20	18	19	1
in and. Gemeinde des Pol.Bez.	319	187	295	24	ERWERBSTÄTIGE AM ARBEITSORT	721	589	.	.
Gröbming	41	18	40	1	Index des Pendlersaldos	90,5	124,5	.	.
Haus	64	45	64	-	Index der Pendlermobilität	136,8	170,0	.	.
Liezen	22	14	18	4	<b>39 ST.GALLEN</b>				
Pichl-Preunegg	34	21	32	2	ERWERBSTÄTIGE AM WOHNORT	637	384	.	.
Ramsau am Dachstein	41	21	37	4	Nichtpendler	65	31	.	.
Rohrmoos-Untertal	42	15	39	3	Gemeinde-Binnenpendler	258	127	258	-
in and. Pol.Bez. des Bundesl.	40	22	11	29	AUSPENDLER	314	226	236	78
Graz(Stadt)	23	11	7	16	in and. Gemeinde des Pol.Bez.	208	141	192	16
in anderes Bundesland	333	237	214	119	Altenmarkt bei St.Gallen	85	65	84	1

**Tabelle 1: Erwerbstätige nach Wohngemeinden, Arbeitsgemeinden und Geschlecht bzw. Pendelfrequenz**

Wohngemeinde, Arbeitsgemeinde	Insgesamt	dar.: männlich	Tages- pendler	Nicht- tages- pendler	Wohngemeinde, Arbeitsgemeinde	Insgesamt	dar.: männlich	Tages- pendler	Nicht- tages- pendler
<b>612 POL.BEZ.: LIEZEN</b>									
<b>39 ST.GALLEN (Forts.)</b>					<b>44 STAINACH (Forts.)</b>				
Liezen	25	16	25	-	OBERÖSTERREICH	25	20	16	9
Weißbach an der Enns	36	25	29	7	WIEN	22	16	-	22
in and. Pol.Bez. des Bundesl.	24	17	10	14	ins Ausland	16	11	-	16
in anderes Bundesland	75	65	34	41	EINPENDLER	925	620	888	37
OBERÖSTERREICH	49	40	31	18	aus and. Gemeinde des Pol.Bez.	875	586	864	11
ins Ausland	7	3	-	7	Aigen im Ennstal	85	50	85	-
EINPENDLER	212	105	194	18	Bad Mitterndorf	69	50	69	-
aus and. Gemeinde des Pol.Bez.	161	82	154	7	Donnersbach	40	23	40	-
Altenmarkt bei St.Gallen	35	16	35	-	Gröbming	30	25	30	-
Landl	21	13	21	-	Irdning	104	73	103	1
Weißbach an der Enns	37	19	37	-	Liezen	68	38	68	-
aus and. Pol.Bez. des Bundesl.	15	4	14	1	Mitterberg	25	14	25	-
aus anderem Bundesland	36	19	26	10	Niederöblarn	20	12	19	1
OBERÖSTERREICH	26	14	26	-	Öblarn	54	37	54	-
Steyr-Land	25	13	25	-	Pürgg-Trautenfels	43	32	43	-
Weyer Land	21	11	21	-	Rottenmann	24	14	24	-
ERWERBSTÄTIGE AM ARBEITSORT	535	263	.	.	St.Martin am Grimming	24	15	24	-
Index des Pendlersaldos	84,0	68,5	.	.	Tauplitz	33	25	33	-
Index der Pendlermobilität	82,6	86,2	.	.	Wörschach	49	34	48	1
					aus and. Pol.Bez. des Bundesl.	26	14	15	11
					aus anderem Bundesland	24	20	9	15
					ERWERBSTÄTIGE AM ARBEITSORT	1340	819	.	.
					Index des Pendlersaldos	142,4	154,5	.	.
					Index der Pendlermobilität	154,2	179,4	.	.
<b>40 ST.MARTIN AM GRIMMING</b>					<b>45 TAUPLITZ</b>				
ERWERBSTÄTIGE AM WOHNORT	345	201	.	.	ERWERBSTÄTIGE AM WOHNORT	442	257	.	.
Nichtpendler	55	35	.	.	Nichtpendler	67	35	.	.
Gemeinde-Binnenpendler	34	14	34	-	Gemeinde-Binnenpendler	100	50	100	-
AUSPENDLER	256	152	214	42	EINPENDLER	275	172	234	41
in and. Gemeinde des Pol.Bez.	216	122	206	10	in and. Gemeinde des Pol.Bez.	209	125	203	6
Gröbming	78	31	76	2	Bad Aussee	30	17	28	2
Stainach	24	15	24	-	Bad Mitterndorf	52	21	50	2
in and. Pol.Bez. des Bundesl.	9	7	4	5	Stainach	33	25	33	-
in anderes Bundesland	25	20	4	21	in and. Pol.Bez. des Bundesl.	15	12	9	6
ins Ausland	6	3	-	6	in anderes Bundesland	45	31	22	23
EINPENDLER	41	31	35	6	OBERÖSTERREICH	22	16	16	6
aus and. Gemeinde des Pol.Bez.	34	27	34	-	ins Ausland	6	4	-	6
aus and. Pol.Bez. des Bundesl.	4	2	1	3	EINPENDLER	85	46	64	21
aus anderem Bundesland	3	2	-	3	aus and. Gemeinde des Pol.Bez.	66	35	60	6
ERWERBSTÄTIGE AM ARBEITSORT	130	80	.	.	Bad Mitterndorf	23	10	21	2
Index des Pendlersaldos	37,7	39,8	.	.	aus and. Pol.Bez. des Bundesl.	3	2	2	1
Index der Pendlermobilität	86,1	91,0	.	.	aus anderem Bundesland	16	9	2	14
					ERWERBSTÄTIGE AM ARBEITSORT	252	131	.	.
					Index des Pendlersaldos	57,0	51,0	.	.
					Index der Pendlermobilität	81,4	84,8	.	.
<b>41 ST.NIKOLAI IM SÖLKTAL</b>					<b>46 TREGLWANG</b>				
ERWERBSTÄTIGE AM WOHNORT	218	147	.	.	ERWERBSTÄTIGE AM WOHNORT	174	106	.	.
Nichtpendler	41	25	.	.	Nichtpendler	33	17	.	.
Gemeinde-Binnenpendler	17	10	17	-	Gemeinde-Binnenpendler	28	19	28	-
AUSPENDLER	160	112	140	20	EINPENDLER	113	70	97	16
in and. Gemeinde des Pol.Bez.	135	91	123	12	in and. Gemeinde des Pol.Bez.	80	47	80	-
Gröbming	31	12	30	1	Rottenmann	22	10	22	-
Schladming	23	13	21	2	Trieben	34	19	34	-
in and. Pol.Bez. des Bundesl.	4	3	3	1	in and. Pol.Bez. des Bundesl.	18	12	13	5
in anderes Bundesland	19	17	14	5	in anderes Bundesland	11	9	4	7
ins Ausland	2	1	-	2	ins Ausland	4	2	-	4
EINPENDLER	8	5	6	2	EINPENDLER	13	10	11	2
aus and. Gemeinde des Pol.Bez.	5	2	4	1	aus and. Gemeinde des Pol.Bez.	9	7	8	1
aus and. Pol.Bez. des Bundesl.	2	2	2	-	aus and. Pol.Bez. des Bundesl.	3	2	3	-
aus anderem Bundesland	1	1	-	1	aus anderem Bundesland	1	1	-	1
ERWERBSTÄTIGE AM ARBEITSORT	66	40	.	.	ERWERBSTÄTIGE AM ARBEITSORT	74	46	.	.
Index des Pendlersaldos	30,3	27,2	.	.	Index des Pendlersaldos	42,5	43,4	.	.
Index der Pendlermobilität	77,1	79,6	.	.	Index der Pendlermobilität	72,4	75,5	.	.
<b>44 STAINACH</b>					<b>47 TRIEBEN</b>				
ERWERBSTÄTIGE AM WOHNORT	941	530	.	.	ERWERBSTÄTIGE AM WOHNORT	1440	824	.	.
Nichtpendler	43	20	.	.	Nichtpendler	94	59	.	.
Gemeinde-Binnenpendler	372	179	372	-	Gemeinde-Binnenpendler	697	348	697	-
AUSPENDLER	526	331	413	113					
in and. Gemeinde des Pol.Bez.	384	225	370	14					
Aigen im Ennstal	46	29	45	1					
Gröbming	24	12	23	1					
Irdning	28	20	26	2					
Liezen	133	78	131	2					
in and. Pol.Bez. des Bundesl.	37	27	19	18					
in anderes Bundesland	89	68	24	65					

**Tabelle 1: Erwerbstätige nach Wohngemeinden, Arbeitsgemeinden und Geschlecht bzw. Pendelfrequenz**

Wohngemeinde, Arbeitsgemeinde	Insgesamt	dar.: männlich	Tagespendler	Nicht-tagespendler	Wohngemeinde, Arbeitsgemeinde	Insgesamt	dar.: männlich	Tagespendler	Nicht-tagespendler
<b>47 TRIEBEN (Forts.)</b>					<b>49 WEISSENBACH BEI LIEZEN (Forts.)</b>				
AUSPENDLER	649	417	464	185	ERWERBSTÄTIGE AM ARBEITSORT	422	314	.	.
in and. Gemeinde des Pol.Bez.	385	226	370	15	<i>Index des Pendlersaldos</i>	78,9	101,3	.	.
Gaishorn am See	29	25	29	-	<i>Index der Pendlermobilität</i>	131,0	152,9	.	.
Liezen	125	71	121	4					
Rottenmann	162	78	159	3					
in and. Pol.Bez. des Bundesl.	106	70	74	32	<b>50 WENG BEI ADMONT</b>				
Graz(Stadt)	33	18	17	16	ERWERBSTÄTIGE AM WOHNORT	267	167	.	.
Leoben	39	26	32	7	Nichtpendler	23	13	.	.
in anderes Bundesland	125	99	20	105	Gemeinde-Binnenpendler	39	25	39	-
KÄRNTEN	29	27	-	29	AUSPENDLER	205	129	181	24
Spittal/Drau	24	23	-	24	in and. Gemeinde des Pol.Bez.	179	111	176	3
Radenthein	23	23	-	23	Admont	53	33	53	-
OBERÖSTERREICH	27	25	15	12	Hall	27	10	27	-
SALZBURG	24	16	5	19	Liezen	45	26	45	-
WIEN	24	15	-	24	in and. Pol.Bez. des Bundesl.	12	9	4	8
ins Ausland	33	22	-	33	in anderes Bundesland	11	7	1	10
					ins Ausland	3	2	-	3
EINPENDLER	597	353	550	47	EINPENDLER	28	19	19	9
aus and. Gemeinde des Pol.Bez.	420	249	405	15	aus and. Gemeinde des Pol.Bez.	21	12	18	3
Gaishorn am See	112	57	112	-	aus and. Pol.Bez. des Bundesl.	-	-	-	-
Liezen	46	30	44	2	aus anderem Bundesland	7	7	1	6
Rottenmann	133	83	129	4	ERWERBSTÄTIGE AM ARBEITSORT	90	57	.	.
Treglwang	34	19	34	-	<i>Index des Pendlersaldos</i>	33,7	34,1	.	.
aus and. Pol.Bez. des Bundesl.	157	92	142	15	<i>Index der Pendlermobilität</i>	87,3	88,6	.	.
Judenburg	73	52	71	2					
Hohentauern	56	41	54	2	<b>51 WILDALPEN</b>				
Leoben	56	24	54	2	ERWERBSTÄTIGE AM WOHNORT	229	150	.	.
aus anderem Bundesland	20	12	3	17	Nichtpendler	17	8	.	.
					Gemeinde-Binnenpendler	127	78	127	-
ERWERBSTÄTIGE AM ARBEITSORT	1388	760	.	.	AUSPENDLER	85	64	48	37
<i>Index des Pendlersaldos</i>	96,4	92,2	.	.	in and. Gemeinde des Pol.Bez.	36	30	29	7
<i>Index der Pendlermobilität</i>	86,5	93,4	.	.	in and. Pol.Bez. des Bundesl.	19	14	8	11
					in anderes Bundesland	28	19	11	17
					ins Ausland	2	1	-	2
<b>48 WEISSENBACH AN DER ENNS</b>					EINPENDLER	15	10	11	4
ERWERBSTÄTIGE AM WOHNORT	204	129	.	.	aus and. Gemeinde des Pol.Bez.	3	2	3	-
Nichtpendler	27	17	.	.	aus and. Pol.Bez. des Bundesl.	7	4	6	1
Gemeinde-Binnenpendler	37	23	37	-	aus anderem Bundesland	5	4	2	3
AUSPENDLER	140	89	116	24	ERWERBSTÄTIGE AM ARBEITSORT	159	96	.	.
in and. Gemeinde des Pol.Bez.	101	63	96	5	<i>Index des Pendlersaldos</i>	69,4	64,0	.	.
Altenmarkt bei St.Gallen	46	32	46	-	<i>Index der Pendlermobilität</i>	43,7	49,3	.	.
St.Gallen	37	19	37	-					
in and. Pol.Bez. des Bundesl.	5	4	2	3	<b>52 WÖRSCHACH</b>				
in anderes Bundesland	31	20	18	13	ERWERBSTÄTIGE AM WOHNORT	525	307	.	.
OBERÖSTERREICH	21	15	16	5	Nichtpendler	53	27	.	.
ins Ausland	3	2	-	3	Gemeinde-Binnenpendler	74	25	74	-
EINPENDLER	131	97	87	44	AUSPENDLER	398	255	355	43
aus and. Gemeinde des Pol.Bez.	82	58	67	15	in and. Gemeinde des Pol.Bez.	334	207	329	5
St.Gallen	36	25	29	7	Aigen im Ennstal	32	26	31	1
aus and. Pol.Bez. des Bundesl.	8	5	5	3	Liezen	125	61	124	1
aus anderem Bundesland	41	34	15	26	Rottenmann	26	13	26	-
OBERÖSTERREICH	27	23	15	12	Stainach	49	34	48	1
					Weißebach bei Liezen	23	19	23	-
ERWERBSTÄTIGE AM ARBEITSORT	195	137	.	.	in and. Pol.Bez. des Bundesl.	24	19	16	8
<i>Index des Pendlersaldos</i>	95,6	106,2	.	.	in anderes Bundesland	34	25	10	24
<i>Index der Pendlermobilität</i>	132,8	144,2	.	.	ins Ausland	6	4	-	6
					EINPENDLER	110	81	105	5
<b>49 WEISSENBACH BEI LIEZEN</b>					aus and. Gemeinde des Pol.Bez.	104	76	100	4
ERWERBSTÄTIGE AM WOHNORT	535	310	.	.	aus and. Pol.Bez. des Bundesl.	2	1	2	-
Nichtpendler	31	19	.	.	aus anderem Bundesland	4	4	3	1
Gemeinde-Binnenpendler	97	56	97	-	ERWERBSTÄTIGE AM ARBEITSORT	237	133	.	.
AUSPENDLER	407	235	357	50	<i>Index des Pendlersaldos</i>	45,1	43,3	.	.
in and. Gemeinde des Pol.Bez.	340	183	335	5	<i>Index der Pendlermobilität</i>	96,8	109,4	.	.
Liezen	239	119	238	1					
Rottenmann	23	10	23	-	<b>613 POL.BEZ.: MÜRZZUSCHLAG</b>				
in and. Pol.Bez. des Bundesl.	23	20	11	12	ERWERBSTÄTIGE AM WOHNORT	17524	10336	.	.
in anderes Bundesland	35	25	11	24	Nichtpendler	1424	750	.	.
ins Ausland	9	7	-	9	Gemeinde-Binnenpendler	5772	3056	5772	-
EINPENDLER	294	239	283	11					
aus and. Gemeinde des Pol.Bez.	277	225	273	4					
Lassing	26	23	26	-					
Liezen	86	61	85	1					
Rottenmann	21	17	20	1					
Wörschach	23	19	23	-					
aus and. Pol.Bez. des Bundesl.	8	8	6	2					
aus anderem Bundesland	9	6	4	5					

**Tabelle 1: Erwerbstätige nach Wohngemeinden, Arbeitsgemeinden und Geschlecht bzw. Pendelfrequenz**

Wohngemeinde, Arbeitsgemeinde	Insgesamt	dar.: männlich	Tages- pendler	Nicht- tages- pendler	Wohngemeinde, Arbeitsgemeinde	Insgesamt	dar.: männlich	Tages- pendler	Nicht- tages- pendler
<b>613 POL.BEZ.: MÜRZZUSCHLAG (Forts.)</b>					<b>03 GANZ (Forts.)</b>				
<b>AUSPENDLER</b>	<b>10328</b>	<b>6530</b>	<b>9069</b>	<b>1259</b>	<b>ERWERBSTÄTIGE AM ARBEITSORT</b>	<b>109</b>	<b>64</b>	<b>.</b>	<b>.</b>
in and. Gemeinde des Pol.Bez.	5355	3136	5276	79	Index des Pendlersaldos	60,2	52,5	.	.
in and. Pol.Bez. des Bundesl.	2948	2035	2646	302	Index der Pendlermobilität	95,0	96,7	.	.
in anderes Bundesland	1883	1259	1147	736					
ins Ausland	142	100	-	142					
<b>EINPENDLER</b>	<b>8074</b>	<b>5050</b>	<b>7416</b>	<b>658</b>	<b>04 KAPELLEN</b>				
aus and. Gemeinde des Pol.Bez.	5355	3136	5276	79	<b>ERWERBSTÄTIGE AM WOHNORT</b>	<b>274</b>	<b>173</b>	<b>.</b>	<b>.</b>
aus and. Pol.Bez. des Bundesl.	2229	1545	1941	288	Nichtpendler	45	28	.	.
aus anderem Bundesland	490	369	199	291	Gemeinde-Binnenpendler	14	5	14	.
<b>ERWERBSTÄTIGE AM ARBEITSORT</b>	<b>15270</b>	<b>8856</b>	<b>.</b>	<b>.</b>	AUSPENDLER	<b>215</b>	<b>140</b>	<b>198</b>	<b>17</b>
Index des Pendlersaldos	87,1	85,7	.	.	in and. Gemeinde des Pol.Bez.	157	98	156	1
Index der Pendlermobilität	105,0	112,0	.	.	Mürzzuschlag	106	67	105	1
					Neuberg an der Mürz	25	15	25	-
<b>01 ALLERHEILIGEN IM MÜRZTAL</b>					in and. Pol.Bez. des Bundesl.	27	21	25	2
<b>ERWERBSTÄTIGE AM WOHNORT</b>	<b>845</b>	<b>500</b>	<b>.</b>	<b>.</b>	in anderes Bundesland	30	21	17	13
Nichtpendler	84	34	.	.	ins Ausland	1	-	-	1
Gemeinde-Binnenpendler	52	23	52	-	<b>EINPENDLER</b>	<b>29</b>	<b>21</b>	<b>21</b>	<b>8</b>
<b>AUSPENDLER</b>	<b>709</b>	<b>443</b>	<b>643</b>	<b>66</b>	aus and. Gemeinde des Pol.Bez.	16	13	16	-
in and. Gemeinde des Pol.Bez.	348	199	345	3	aus and. Pol.Bez. des Bundesl.	4	2	1	3
Kindberg	235	132	234	1	aus anderem Bundesland	9	6	4	5
Mürzzuschlag	27	14	27	-	<b>ERWERBSTÄTIGE AM ARBEITSORT</b>	<b>88</b>	<b>54</b>	<b>.</b>	<b>.</b>
in and. Pol.Bez. des Bundesl.	310	207	287	23	Index des Pendlersaldos	32,1	31,2	.	.
Bruck/Mur	258	168	254	4	Index der Pendlermobilität	89,1	93,1	.	.
Bruck an der Mur	69	37	65	4					
Kapfenberg	137	106	137	-	<b>05 KINDBERG</b>				
St.Marein im Mürztal	30	14	30	-	<b>ERWERBSTÄTIGE AM WOHNORT</b>	<b>2384</b>	<b>1320</b>	<b>.</b>	<b>.</b>
Leoben	20	17	15	5	Nichtpendler	174	87	.	.
in anderes Bundesland	43	32	11	32	Gemeinde-Binnenpendler	1141	540	1141	.
ins Ausland	8	5	-	8	<b>AUSPENDLER</b>	<b>1069</b>	<b>693</b>	<b>924</b>	<b>145</b>
<b>EINPENDLER</b>	<b>50</b>	<b>20</b>	<b>42</b>	<b>8</b>	in and. Gemeinde des Pol.Bez.	292	182	289	3
aus and. Gemeinde des Pol.Bez.	30	12	30	-	Krieglach	48	28	46	2
aus and. Pol.Bez. des Bundesl.	14	7	12	2	Langenwang	25	18	25	-
aus anderem Bundesland	6	1	-	6	Mitterdorf im Mürztal	28	13	28	-
<b>ERWERBSTÄTIGE AM ARBEITSORT</b>	<b>186</b>	<b>77</b>	<b>.</b>	<b>.</b>	Mürzhofen	23	14	23	-
Index des Pendlersaldos	22,0	15,4	.	.	Mürzzuschlag	61	39	60	1
Index der Pendlermobilität	89,8	92,6	.	.	Wartberg im Mürztal	76	61	76	-
					in and. Pol.Bez. des Bundesl.	644	412	594	50
<b>02 ALTENBERG AN DER RAX</b>					Graz(Stadt)	87	45	71	16
<b>ERWERBSTÄTIGE AM WOHNORT</b>	<b>141</b>	<b>89</b>	<b>.</b>	<b>.</b>	Bruck/Mur	451	287	445	6
Nichtpendler	27	15	.	.	Bruck an der Mur	112	61	110	2
Gemeinde-Binnenpendler	9	1	9	-	Kapfenberg	271	190	268	3
<b>AUSPENDLER</b>	<b>105</b>	<b>73</b>	<b>92</b>	<b>13</b>	St.Lorenzen im Mürztal	28	15	27	1
in and. Gemeinde des Pol.Bez.	73	48	71	2	St.Marein im Mürztal	27	12	27	-
Mürzzuschlag	47	31	46	1	Graz-Umgebung	20	17	13	7
in and. Pol.Bez. des Bundesl.	11	10	11	-	Leoben	52	35	49	3
in anderes Bundesland	21	15	10	11	Leoben	36	22	35	1
ins Ausland	-	-	-	-	in anderes Bundesland	119	88	41	78
<b>EINPENDLER</b>	<b>10</b>	<b>6</b>	<b>5</b>	<b>5</b>	<b>NIEDERÖSTERREICH</b>	<b>30</b>	<b>25</b>	<b>17</b>	<b>13</b>
aus and. Gemeinde des Pol.Bez.	8	5	5	3	<b>WIEN</b>	<b>54</b>	<b>35</b>	<b>24</b>	<b>30</b>
aus and. Pol.Bez. des Bundesl.	-	-	-	-	ins Ausland	14	11	-	14
aus anderem Bundesland	2	1	-	2	<b>EINPENDLER</b>	<b>2351</b>	<b>1301</b>	<b>2282</b>	<b>69</b>
<b>ERWERBSTÄTIGE AM ARBEITSORT</b>	<b>46</b>	<b>22</b>	<b>.</b>	<b>.</b>	aus and. Gemeinde des Pol.Bez.	1451	717	1439	12
Index des Pendlersaldos	32,6	24,7	.	.	Allerheiligen im Mürztal	235	132	234	1
Index der Pendlermobilität	81,6	88,8	.	.	Krieglach	209	89	207	2
					Langenwang	121	70	120	1
<b>03 GANZ</b>					Mitterdorf im Mürztal	124	52	124	-
<b>ERWERBSTÄTIGE AM WOHNORT</b>	<b>181</b>	<b>122</b>	<b>.</b>	<b>.</b>	Mürzhofen	108	46	108	-
Nichtpendler	48	26	.	.	Mürzzuschlag	112	62	111	1
Gemeinde-Binnenpendler	11	8	11	-	Stanz im Mürztal	288	167	283	5
<b>AUSPENDLER</b>	<b>122</b>	<b>88</b>	<b>92</b>	<b>30</b>	Veitsch	91	31	91	-
in and. Gemeinde des Pol.Bez.	78	55	74	4	Wartberg im Mürztal	130	44	129	1
Mürzzuschlag	56	40	53	3	aus and. Pol.Bez. des Bundesl.	852	548	819	33
in and. Pol.Bez. des Bundesl.	15	11	6	9	Graz(Stadt)	28	14	26	2
in anderes Bundesland	27	21	12	15	Bruck/Mur	556	311	550	6
ins Ausland	2	1	-	2	Bruck an der Mur	91	55	90	1
<b>EINPENDLER</b>	<b>50</b>	<b>30</b>	<b>47</b>	<b>3</b>	Kapfenberg	196	107	196	-
aus and. Gemeinde des Pol.Bez.	48	28	46	2	Parschlug	22	7	22	-
aus and. Pol.Bez. des Bundesl.	2	2	1	1	St.Lorenzen im Mürztal	103	54	101	2
aus anderem Bundesland	-	-	-	-	St.Marein im Mürztal	77	47	77	-
					Hartberg	26	24	16	10
					Leoben	91	79	91	-
					Leoben	50	44	50	-
					Weiz	120	97	113	7
					Fischbach	41	29	39	2
					Ratten	30	28	30	-
					aus anderem Bundesland	48	36	24	24
					<b>WIEN</b>	<b>38</b>	<b>26</b>	<b>21</b>	<b>17</b>



**Tabelle 1: Erwerbstätige nach Wohngemeinden, Arbeitsgemeinden und Geschlecht bzw. Pendelfrequenz**

Wohngemeinde, Arbeitsgemeinde	Insge- samt	dar.: männ- lich	Tages- pendler	Nicht- tages- pendler	Wohngemeinde, Arbeitsgemeinde	Insge- samt	dar.: männ- lich	Tages- pendler	Nicht- tages- pendler
<b>613 POL.BEZ.: MÜRZZUSCHLAG</b>									
<b>05 KINDBERG (Forts.)</b>					<b>07 LANGENWANG (Forts.)</b>				
ERWERBSTÄTIGE AM ARBEITSORT	3666	1928	.	.	Kapfenberg	21	10	21	-
<i>Index des Pendlersaldos</i>	<i>153,8</i>	<i>146,1</i>	.	.	Hartberg	31	31	27	4
<i>Index der Pendlermobilität</i>	<i>143,5</i>	<i>151,1</i>	.	.	Weiz	64	58	61	3
					St.Kathrein am Hauenstein	23	18	22	1
					aus anderem Bundesland	28	22	18	10
					ERWERBSTÄTIGE AM ARBEITSORT	1043	627	.	.
					<i>Index des Pendlersaldos</i>	<i>59,8</i>	<i>61,0</i>	.	.
					<i>Index der Pendlermobilität</i>	<i>102,8</i>	<i>114,7</i>	.	.
<b>06 KRIEGLACH</b>					<b>08 MITTERDORF IM MÜRZTAL</b>				
ERWERBSTÄTIGE AM WOHNORT	2183	1278	.	.	ERWERBSTÄTIGE AM WOHNORT	1040	619	.	.
Nichtpendler	193	107	.	.	Nichtpendler	52	30	.	.
Gemeinde-Binnenpendler	686	364	686	-	Gemeinde-Binnenpendler	247	138	247	-
AUSPENDLER	1304	807	1116	188	AUSPENDLER	741	451	658	83
in and. Gemeinde des Pol.Bez.	778	447	767	11	in and. Gemeinde des Pol.Bez.	455	254	448	7
Kindberg	209	89	207	2	Kindberg	124	52	124	-
Langenwang	82	44	80	2	Krieglach	53	30	53	-
Mitterdorf im Mürztal	101	71	99	2	Mürzzuschlag	73	38	72	1
Mürzzuschlag	257	141	254	3	Veitsch	54	38	53	1
Veitsch	26	20	26	-	Wartberg im Mürztal	114	75	113	1
Wartberg im Mürztal	70	62	69	1	in and. Pol.Bez. des Bundesl.	221	154	192	29
in and. Pol.Bez. des Bundesl.	320	226	284	36	Graz(Stadt)	37	23	27	10
Graz(Stadt)	54	32	44	10	Bruck/Mur	127	91	123	4
Bruck/Mur	197	141	191	6	Bruck an der Mur	28	15	28	-
Bruck an der Mur	54	31	53	1	Kapfenberg	88	68	86	2
Kapfenberg	120	95	115	5	in anderes Bundesland	54	35	18	36
Leoben	29	22	25	4	WIEN	35	22	13	22
in anderes Bundesland	183	120	65	118	ins Ausland	11	8	-	11
NIEDERÖSTERREICH	59	42	34	25	EINPENDLER	574	367	547	27
Neunkirchen	22	10	18	4	aus and. Gemeinde des Pol.Bez.	453	285	448	5
WIEN	82	44	29	53	Kindberg	28	13	28	-
ins Ausland	23	14	-	23	Krieglach	101	71	99	2
EINPENDLER	752	480	685	67	Langenwang	30	19	30	-
aus and. Gemeinde des Pol.Bez.	456	284	450	6	Mürzzuschlag	31	16	31	-
Kindberg	48	28	46	2	Veitsch	29	15	28	-
Langenwang	120	78	118	2	Wartberg im Mürztal	29	17	29	-
Mitterdorf im Mürztal	53	30	53	-	aus and. Pol.Bez. des Bundesl.	243	157	221	22
Mürzzuschlag	101	68	101	-	Graz(Stadt)	31	16	30	1
Veitsch	29	15	28	1	Bruck/Mur	71	36	66	5
Wartberg im Mürztal	29	17	29	-	Kapfenberg	28	13	26	2
aus and. Pol.Bez. des Bundesl.	243	157	221	22	Hartberg	22	17	20	2
Graz(Stadt)	31	16	30	1	Weiz	86	68	83	3
Bruck/Mur	71	36	66	5	Ratten	22	18	21	1
Kapfenberg	28	13	26	2	St.Kathrein am Hauenstein	20	14	20	-
Hartberg	22	17	20	2	aus anderem Bundesland	53	39	14	39
Weiz	86	68	83	3	ERWERBSTÄTIGE AM ARBEITSORT	873	535	.	.
Ratten	22	18	21	1	<i>Index des Pendlersaldos</i>	<i>83,9</i>	<i>86,4</i>	.	.
St.Kathrein am Hauenstein	20	14	20	-	<i>Index der Pendlermobilität</i>	<i>126,4</i>	<i>132,1</i>	.	.
aus anderem Bundesland	53	39	14	39	<b>09 MÜRZHOFEN</b>				
ERWERBSTÄTIGE AM ARBEITSORT	1631	951	.	.	ERWERBSTÄTIGE AM WOHNORT	464	280	.	.
<i>Index des Pendlersaldos</i>	<i>74,7</i>	<i>74,4</i>	.	.	Nichtpendler	24	13	.	.
<i>Index der Pendlermobilität</i>	<i>94,2</i>	<i>100,7</i>	.	.	Gemeinde-Binnenpendler	40	24	40	-
					AUSPENDLER	400	243	371	29
<b>07 LANGENWANG</b>					in and. Gemeinde des Pol.Bez.	174	84	173	1
ERWERBSTÄTIGE AM WOHNORT	1744	1028	.	.	Kindberg	108	46	108	-
Nichtpendler	144	78	.	.	Mürzzuschlag	24	14	24	-
Gemeinde-Binnenpendler	353	160	353	-	in and. Pol.Bez. des Bundesl.	198	139	192	6
AUSPENDLER	1247	790	1119	128	Bruck/Mur	160	109	160	-
in and. Gemeinde des Pol.Bez.	836	498	823	13	Bruck an der Mur	42	27	42	-
Kindberg	121	70	120	1	Kapfenberg	81	60	81	-
Krieglach	120	78	118	2	in anderes Bundesland	26	18	6	20
Mitterdorf im Mürztal	30	19	30	-	ins Ausland	2	2	-	2
Mürzzuschlag	486	277	480	6	EINPENDLER	176	124	138	38
Wartberg im Mürztal	30	23	30	-	aus and. Gemeinde des Pol.Bez.	70	42	70	-
in and. Pol.Bez. des Bundesl.	212	158	176	36	Kindberg	23	14	23	-
Graz(Stadt)	32	23	27	5	aus and. Pol.Bez. des Bundesl.	89	67	66	23
Bruck/Mur	123	89	119	4	Bruck/Mur	52	33	52	-
Bruck an der Mur	41	27	40	1	aus anderem Bundesland	17	15	2	15
Kapfenberg	62	46	61	1	ERWERBSTÄTIGE AM ARBEITSORT	240	161	.	.
in anderes Bundesland	190	128	120	70	<i>Index des Pendlersaldos</i>	<i>51,7</i>	<i>57,5</i>	.	.
NIEDERÖSTERREICH	87	60	72	15	<i>Index der Pendlermobilität</i>	<i>124,1</i>	<i>131,1</i>	.	.
Neunkirchen	40	23	40	-	<b>10 MÜRZSTEG</b>				
WIEN	73	46	47	26	ERWERBSTÄTIGE AM WOHNORT	184	123	.	.
ins Ausland	9	6	-	9	Nichtpendler	21	12	.	.
EINPENDLER	546	389	510	36					
aus and. Gemeinde des Pol.Bez.	324	202	319	5					
Kindberg	25	18	25	-					
Krieglach	82	44	80	2					
Mürzzuschlag	120	80	119	1					
aus and. Pol.Bez. des Bundesl.	194	165	173	21					
Bruck/Mur	51	33	50	1					

**Tabelle 1: Erwerbstätige nach Wohngemeinden, Arbeitsgemeinden und Geschlecht bzw. Pendelfrequenz**

Wohngemeinde, Arbeitsgemeinde	Insgesamt	dar.: männlich	Tagespendler	Nicht-tagespendler	Wohngemeinde, Arbeitsgemeinde	Insgesamt	dar.: männlich	Tagespendler	Nicht-tagespendler
<b>10 MÜRZSTEG (Forts.)</b>					<b>11 MÜRZZUSCHLAG (Forts.)</b>				
Gemeinde-Binnenpendler	37	15	37	-	NIEDERÖSTERREICH	36	32	33	3
AUSPENDLER	126	96	93	33	Neunkirchen	29	25	27	2
in and. Gemeinde des Pol.Bez.	73	53	70	3	WIEN	66	45	56	10
Mürzzuschlag	43	31	40	3	ERWERBSTÄTIGE AM ARBEITSORT	4268	2383	.	.
Neuberg an der Mürz	21	16	21	-	Index des Pendlersaldos	113,2	111,3	.	.
in and. Pol.Bez. des Bundesl.	19	16	16	3	Index der Pendlermobilität	98,0	107,3	.	.
in anderes Bundesland	25	19	7	18	<b>12 NEUBERG AN DER MÜRZ</b>				
WIEN	20	14	5	15	ERWERBSTÄTIGE AM WOHNORT	584	367	.	.
ins Ausland	9	8	-	9	Nichtpendler	62	35	.	.
EINPENDLER	37	13	29	8	Gemeinde-Binnenpendler	157	83	157	-
aus and. Gemeinde des Pol.Bez.	29	9	24	5	AUSPENDLER	365	249	305	60
aus and. Pol.Bez. des Bundesl.	4	2	4	-	in and. Gemeinde des Pol.Bez.	200	119	196	4
aus anderem Bundesland	4	2	1	3	Mürzzuschlag	136	81	136	-
ERWERBSTÄTIGE AM ARBEITSORT	95	40	.	.	in and. Pol.Bez. des Bundesl.	51	44	42	9
Index des Pendlersaldos	51,6	32,5	.	.	Bruck/Mur	28	21	26	2
Index der Pendlermobilität	88,6	88,6	.	.	in anderes Bundesland	111	83	67	44
<b>11 MÜRZZUSCHLAG</b>					NIEDERÖSTERREICH	44	34	30	14
ERWERBSTÄTIGE AM WOHNORT	3770	2142	.	.	WIEN	56	42	37	19
Nichtpendler	167	85	.	.	ins Ausland	3	3	-	3
Gemeinde-Binnenpendler	2004	1028	2004	-	EINPENDLER	173	99	150	23
AUSPENDLER	1599	1029	1395	204	aus and. Gemeinde des Pol.Bez.	131	71	129	2
in and. Gemeinde des Pol.Bez.	551	330	543	8	Kapellen	25	15	25	-
Kindberg	112	62	111	1	Mürzsteg	21	16	21	-
Krieglach	101	68	101	-	Mürzzuschlag	31	15	31	-
Langenwang	120	80	119	1	aus and. Pol.Bez. des Bundesl.	24	17	13	11
Mitterdorf im Mürztal	31	16	31	-	aus anderem Bundesland	18	11	8	10
Neuberg an der Mürz	31	15	31	-	ERWERBSTÄTIGE AM ARBEITSORT	392	217	.	.
Spital am Semmering	70	27	68	2	Index des Pendlersaldos	67,1	59,1	.	.
Wartberg im Mürztal	36	34	36	-	Index der Pendlermobilität	92,1	94,8	.	.
in and. Pol.Bez. des Bundesl.	344	239	306	38	<b>13 SPITAL AM SEMMERING</b>				
Graz(Stadt)	70	43	56	14	ERWERBSTÄTIGE AM WOHNORT	783	473	.	.
Bruck/Mur	175	111	170	5	Nichtpendler	102	58	.	.
Bruck an der Mur	73	43	72	1	Gemeinde-Binnenpendler	114	42	114	-
Kapfenberg	88	59	84	4	AUSPENDLER	567	373	475	92
Leoben	50	39	48	2	in and. Gemeinde des Pol.Bez.	242	174	239	3
Leoben	28	19	28	-	Mürzzuschlag	173	124	172	1
in anderes Bundesland	680	444	546	134	in and. Pol.Bez. des Bundesl.	50	34	35	15
NIEDERÖSTERREICH	312	191	284	28	Bruck/Mur	22	13	21	1
Wiener Neustadt(Stadt)	53	46	50	3	in anderes Bundesland	265	156	201	64
Neunkirchen	196	99	190	6	NIEDERÖSTERREICH	157	82	144	13
Gloggnitz	69	37	68	1	Neunkirchen	117	53	114	3
Semmering	77	32	76	1	Gloggnitz	25	17	25	-
WIEN	318	224	257	61	Semmering	62	20	61	1
Wien 1.,Innere Stadt	33	25	26	7	WIEN	91	65	56	35
Wien 3.,Landstraße	24	15	16	8	ins Ausland	10	9	-	10
Wien 4.,Wieden	28	19	26	2	EINPENDLER	325	236	157	168
Wien 9.,Alsergrund	20	9	15	5	aus and. Gemeinde des Pol.Bez.	115	50	108	7
Wien 10.,Favoriten	73	63	67	6	Mürzzuschlag	70	27	68	2
Wien 12.,Meidling	20	14	17	3	aus and. Pol.Bez. des Bundesl.	82	75	20	62
ins Ausland	24	16	-	24	aus anderem Bundesland	128	111	29	99
EINPENDLER	2097	1270	1982	115	KÄRNTEN	61	61	-	61
aus and. Gemeinde des Pol.Bez.	1601	945	1579	22	Spittal/Drau	35	35	-	35
Allerheiligen im Mürztal	27	14	27	-	NIEDERÖSTERREICH	25	17	19	6
Altenberg an der Rax	47	31	46	1	WIEN	22	14	10	12
Ganz	56	40	53	3	ERWERBSTÄTIGE AM ARBEITSORT	541	336	.	.
Kapellen	106	67	105	1	Index des Pendlersaldos	69,1	71,0	.	.
Kindberg	61	39	60	1	Index der Pendlermobilität	113,9	128,8	.	.
Krieglach	257	141	254	3	<b>14 STANZ IM MÜRZTAL</b>				
Langenwang	486	277	480	6	ERWERBSTÄTIGE AM WOHNORT	939	571	.	.
Mitterdorf im Mürztal	73	38	72	1	Nichtpendler	121	54	.	.
Mürzhofen	24	14	24	-	Gemeinde-Binnenpendler	128	60	128	-
Mürzsteg	43	31	40	3	AUSPENDLER	690	457	658	32
Neuberg an der Mürz	136	81	136	-	in and. Gemeinde des Pol.Bez.	412	253	407	5
Spital am Semmering	173	124	172	1	Kindberg	288	167	283	5
Stanz im Mürztal	22	10	22	-	Mitterdorf im Mürztal	22	18	22	-
Veitsch	40	16	39	1	Mürzzuschlag	22	10	22	-
Wartberg im Mürztal	50	22	49	1	Wartberg im Mürztal	30	26	30	-
aus and. Pol.Bez. des Bundesl.	385	242	314	71	in and. Pol.Bez. des Bundesl.	255	190	248	7
Graz(Stadt)	47	20	34	13					
Bruck/Mur	126	71	118	8					
Bruck an der Mur	33	18	32	1					
Kapfenberg	41	25	40	1					
Hartberg	38	31	34	4					
Leoben	38	25	27	11					
Weiz	86	61	81	5					
Ratten	31	26	30	1					
aus anderem Bundesland	111	83	89	22					

**Tabelle 1: Erwerbstätige nach Wohngemeinden, Arbeitsgemeinden und Geschlecht bzw. Pendelfrequenz**

Wohngemeinde, Arbeitsgemeinde	Insgesamt	dar.: männlich	Tagespendler	Nicht-tagespendler	Wohngemeinde, Arbeitsgemeinde	Insgesamt	dar.: männlich	Tagespendler	Nicht-tagespendler
<b>613 POL.BEZ.: MÜRZZUSCHLAG</b>									
<b>14 STANZ IM MÜRZTAL (Forts.)</b>					<b>16 WARTBERG IM MÜRZTAL (Forts.)</b>				
Bruck/Mur	220	166	218	2	Weiz	46	45	46	-
Bruck an der Mur	46	23	44	2	aus anderem Bundesland	27	18	3	24
Kapfenberg	132	113	132	-	ERWERBSTÄTIGE AM ARBEITSORT	919	701	.	.
St.Lorenzen im Mürztal	20	17	20	-	<i>Index des Pendlersaldos</i>	96,3	120,2	.	.
in anderes Bundesland	19	13	3	16	<i>Index der Pendlermobilität</i>	124,4	138,9	.	.
ins Ausland	4	1	-	4					
EINPENDLER	60	40	51	9	<b>614 POL.BEZ.: MURAU</b>				
aus and. Gemeinde des Pol.Bez.	36	20	36	-	ERWERBSTÄTIGE AM WOHNORT	13217	8145	.	.
aus and. Pol.Bez. des Bundesl.	23	19	15	8	Nichtpendler	1976	1135	.	.
aus anderem Bundesland	1	1	-	1	Gemeinde-Binnenpendler	2559	1278	2559	-
ERWERBSTÄTIGE AM ARBEITSORT	309	154	.	.	AUSPENDLER	8682	5732	5678	3004
<i>Index des Pendlersaldos</i>	32,9	27,0	.	.	in and. Gemeinde des Pol.Bez.	4193	2429	4043	150
<i>Index der Pendlermobilität</i>	79,9	87,0	.	.	in and. Pol.Bez. des Bundesl.	1713	1333	1086	627
					in anderes Bundesland	2459	1735	549	1910
					ins Ausland	317	235	-	317
<b>15 VEITSCH</b>					EINPENDLER	5089	3006	4433	656
ERWERBSTÄTIGE AM WOHNORT	1054	668	.	.	aus and. Gemeinde des Pol.Bez.	4193	2429	4043	150
Nichtpendler	116	65	.	.	aus and. Pol.Bez. des Bundesl.	434	269	312	122
Gemeinde-Binnenpendler	480	351	480	-	aus anderem Bundesland	462	308	78	384
AUSPENDLER	458	252	386	72	ERWERBSTÄTIGE AM ARBEITSORT	9624	5419	.	.
in and. Gemeinde des Pol.Bez.	282	142	278	4	<i>Index des Pendlersaldos</i>	72,8	66,5	.	.
Kindberg	91	31	91	-	<i>Index der Pendlermobilität</i>	104,2	107,3	.	.
Krieglach	29	15	28	1	<b>01 DÜRNSTEIN I.D.STEIERMARK</b>				
Mitterdorf im Mürztal	61	36	60	1	ERWERBSTÄTIGE AM WOHNORT	140	76	.	.
Mürzzuschlag	40	16	39	1	Nichtpendler	21	9	.	.
Wartberg im Mürztal	41	37	41	-	Gemeinde-Binnenpendler	12	2	12	-
in and. Pol.Bez. des Bundesl.	112	67	94	18	AUSPENDLER	107	65	27	80
Bruck/Mur	57	26	56	1	in and. Gemeinde des Pol.Bez.	16	11	15	1
Bruck an der Mur	21	8	21	-	in and. Pol.Bez. des Bundesl.	5	2	2	3
Kapfenberg	28	13	27	1	in anderes Bundesland	81	48	10	71
Leoben	23	18	23	-	KÄRNTEN	75	43	10	65
in anderes Bundesland	53	37	14	39	St.Veit/Glan	58	30	-	58
WIEN	26	17	9	17	Friesach	31	13	-	31
ins Ausland	11	6	-	11	ins Ausland	5	4	-	5
EINPENDLER	268	190	225	43	EINPENDLER	32	14	9	23
aus and. Gemeinde des Pol.Bez.	156	108	150	6	aus and. Gemeinde des Pol.Bez.	10	1	8	2
Krieglach	26	20	26	-	aus and. Pol.Bez. des Bundesl.	1	-	1	-
Mitterdorf im Mürztal	54	38	53	1	aus anderem Bundesland	21	13	-	21
Wartberg im Mürztal	24	18	22	2	ERWERBSTÄTIGE AM ARBEITSORT	65	25	.	.
aus and. Pol.Bez. des Bundesl.	87	68	73	14	<i>Index des Pendlersaldos</i>	46,4	32,9	.	.
Bruck/Mur	31	23	28	3	<i>Index der Pendlermobilität</i>	99,3	103,9	.	.
aus anderem Bundesland	25	14	2	23	<b>02 FALKENDORF</b>				
ERWERBSTÄTIGE AM ARBEITSORT	864	606	.	.	ERWERBSTÄTIGE AM WOHNORT	80	52	.	.
<i>Index des Pendlersaldos</i>	82,0	90,7	.	.	Nichtpendler	18	13	.	.
<i>Index der Pendlermobilität</i>	68,9	66,2	.	.	Gemeinde-Binnenpendler	2	1	2	-
<b>16 WARTBERG IM MÜRZTAL</b>					AUSPENDLER	60	38	43	17
ERWERBSTÄTIGE AM WOHNORT	954	583	.	.	in and. Gemeinde des Pol.Bez.	39	22	37	2
Nichtpendler	44	23	.	.	in and. Pol.Bez. des Bundesl.	6	5	2	4
Gemeinde-Binnenpendler	299	214	299	-	in anderes Bundesland	13	10	4	9
AUSPENDLER	611	346	544	67	ins Ausland	2	1	-	2
in and. Gemeinde des Pol.Bez.	404	200	397	7	EINPENDLER	2	1	2	-
Kindberg	130	44	129	1	aus and. Gemeinde des Pol.Bez.	2	1	2	-
Krieglach	29	17	29	-	aus and. Pol.Bez. des Bundesl.	-	-	-	-
Mitterdorf im Mürztal	146	89	144	2	aus anderem Bundesland	-	-	-	-
Mürzzuschlag	50	22	49	1	ERWERBSTÄTIGE AM ARBEITSORT	22	15	.	.
Veitsch	24	18	22	2	<i>Index des Pendlersaldos</i>	27,5	28,8	.	.
in and. Pol.Bez. des Bundesl.	159	107	138	21	<i>Index der Pendlermobilität</i>	77,5	75,0	.	.
Bruck/Mur	115	74	113	2	<b>03 FROJACH-KATSCH</b>				
Bruck an der Mur	31	15	29	2	ERWERBSTÄTIGE AM WOHNORT	535	338	.	.
Kapfenberg	70	52	70	-	Nichtpendler	76	37	.	.
in anderes Bundesland	37	29	9	28	Gemeinde-Binnenpendler	81	47	81	-
ins Ausland	11	10	-	11	AUSPENDLER	378	254	250	128
EINPENDLER	576	464	545	31	in and. Gemeinde des Pol.Bez.	181	95	178	3
aus and. Gemeinde des Pol.Bez.	431	345	427	4					
Kindberg	76	61	76	-					
Krieglach	70	62	69	1					
Langenwang	30	23	30	-					
Mitterdorf im Mürztal	114	75	113	1					
Mürzzuschlag	36	34	36	-					
Stanz im Mürztal	30	26	30	-					
Veitsch	41	37	41	-					
aus and. Pol.Bez. des Bundesl.	118	101	115	3					
Bruck/Mur	42	31	42	-					
Kapfenberg	22	17	22	-					

**Tabelle 1: Erwerbstätige nach Wohngemeinden, Arbeitsgemeinden und Geschlecht bzw. Pendelfrequenz**

Wohngemeinde, Arbeitsgemeinde	Insgesamt	dar.: männlich	Tagespendler	Nicht-tagespendler	Wohngemeinde, Arbeitsgemeinde	Insgesamt	dar.: männlich	Tagespendler	Nicht-tagespendler
<b>03 FROJACH-KATSCH (Forts.)</b>					<b>06 KRAKAUSCHATTEN (Forts.)</b>				
Laßnitz bei Murau	20	9	20	-	in anderes Bundesland	49	33	20	29
Murau	50	23	48	2	SALZBURG	37	23	19	18
Stolzalpe	24	3	24	-	Tamsweg	20	11	19	1
Teufenbach	26	22	26	-	ins Ausland	12	11	-	12
in and. Pol.Bez. des Bundesl.	89	68	65	24	EINPENDLER	16	7	13	3
Judenburg	48	33	43	5	aus and. Gemeinde des Pol.Bez.	13	6	13	-
Judenburg	24	17	23	1	aus and. Pol.Bez. des Bundesl.	-	-	-	-
in anderes Bundesland	98	81	7	91	aus anderem Bundesland	3	1	-	3
KÄRNTEN	25	17	5	20	ERWERBSTÄTIGE AM ARBEITSORT	48	20	.	.
OBERÖSTERREICH	25	24	-	25	Index des Pendlersaldos	34,0	22,2	.	.
ins Ausland	10	10	-	10	Index der Pendlermobilität	88,7	93,3	.	.
EINPENDLER	171	141	142	29	<b>07 KULM AM ZIRBITZ</b>				
aus and. Gemeinde des Pol.Bez.	143	117	130	13	ERWERBSTÄTIGE AM WOHNORT	163	102	.	.
St.Peter am Kammersberg	45	38	43	2	Nichtpendler	57	32	.	.
aus and. Pol.Bez. des Bundesl.	21	17	11	10	Gemeinde-Binnenpendler	4	1	4	-
aus anderem Bundesland	7	7	1	6	AUSPENDLER	102	69	62	40
ERWERBSTÄTIGE AM ARBEITSORT	328	225	.	.	in and. Gemeinde des Pol.Bez.	45	27	44	1
Index des Pendlersaldos	61,3	66,6	.	.	Neumarkt in Steiermark	20	9	20	-
Index der Pendlermobilität	102,6	116,9	.	.	in and. Pol.Bez. des Bundesl.	17	15	13	4
<b>04 KRAKAUDORF</b>					in anderes Bundesland	36	24	5	31
ERWERBSTÄTIGE AM WOHNORT	290	194	.	.	KÄRNTEN	29	17	5	24
Nichtpendler	37	26	.	.	St.Veit/Glan	20	11	-	20
Gemeinde-Binnenpendler	36	17	36	-	ins Ausland	4	3	-	4
AUSPENDLER	217	151	143	74	EINPENDLER	8	4	6	2
in and. Gemeinde des Pol.Bez.	88	51	83	5	aus and. Gemeinde des Pol.Bez.	5	1	4	1
Laßnitz bei Murau	24	17	22	2	aus and. Pol.Bez. des Bundesl.	2	2	2	-
Murau	26	16	25	1	aus anderem Bundesland	1	1	-	1
in and. Pol.Bez. des Bundesl.	32	26	19	13	ERWERBSTÄTIGE AM ARBEITSORT	69	37	.	.
in anderes Bundesland	92	69	41	51	Index des Pendlersaldos	42,3	36,3	.	.
SALZBURG	64	45	39	25	Index der Pendlermobilität	67,5	71,6	.	.
Tamsweg	44	31	39	5	<b>08 LASSNITZ BEI MURAU</b>				
Tamsweg	20	11	20	-	ERWERBSTÄTIGE AM WOHNORT	434	255	.	.
ins Ausland	5	5	-	5	Nichtpendler	53	31	.	.
EINPENDLER	19	9	13	6	Gemeinde-Binnenpendler	64	32	64	-
aus and. Gemeinde des Pol.Bez.	15	7	13	2	AUSPENDLER	317	192	249	68
aus and. Pol.Bez. des Bundesl.	-	-	-	-	in and. Gemeinde des Pol.Bez.	233	133	225	8
aus anderem Bundesland	4	2	-	4	Murau	138	78	133	5
ERWERBSTÄTIGE AM ARBEITSORT	92	52	.	.	St.Lambrecht	20	17	19	1
Index des Pendlersaldos	31,7	26,8	.	.	Stolzalpe	30	10	30	-
Index der Pendlermobilität	81,4	82,5	.	.	in and. Pol.Bez. des Bundesl.	32	25	19	13
<b>05 KRAKAUHINTERMÜHLEN</b>					in anderes Bundesland	46	31	5	41
ERWERBSTÄTIGE AM WOHNORT	245	174	.	.	ins Ausland	6	3	-	6
Nichtpendler	42	34	.	.	EINPENDLER	350	212	328	22
Gemeinde-Binnenpendler	23	13	23	-	aus and. Gemeinde des Pol.Bez.	329	202	322	7
AUSPENDLER	180	127	116	64	Frojach-Katsch	20	9	20	-
in and. Gemeinde des Pol.Bez.	64	39	61	3	Krakaudorf	24	17	22	2
Murau	20	14	19	1	Murau	41	20	41	-
in and. Pol.Bez. des Bundesl.	12	10	7	5	Ranten	30	20	30	-
in anderes Bundesland	92	67	48	44	Schöder	33	24	32	1
SALZBURG	66	47	48	18	St.Georgen ob Murau	27	20	27	-
Tamsweg	51	33	48	3	St.Peter am Kammersberg	21	13	20	1
Tamsweg	33	17	31	2	aus and. Pol.Bez. des Bundesl.	10	4	5	5
ins Ausland	12	11	-	12	aus anderem Bundesland	11	6	1	10
EINPENDLER	13	6	7	6	ERWERBSTÄTIGE AM ARBEITSORT	467	275	.	.
aus and. Gemeinde des Pol.Bez.	8	3	6	2	Index des Pendlersaldos	107,6	107,8	.	.
aus and. Pol.Bez. des Bundesl.	1	-	-	1	Index der Pendlermobilität	153,7	158,4	.	.
aus anderem Bundesland	4	3	1	3	<b>09 MARIAHOF</b>				
ERWERBSTÄTIGE AM ARBEITSORT	78	53	.	.	ERWERBSTÄTIGE AM WOHNORT	547	346	.	.
Index des Pendlersaldos	31,8	30,5	.	.	Nichtpendler	85	55	.	.
Index der Pendlermobilität	78,8	76,4	.	.	Gemeinde-Binnenpendler	42	25	42	-
<b>06 KRAKAUSCHATTEN</b>					AUSPENDLER	420	266	291	129
ERWERBSTÄTIGE AM WOHNORT	141	90	.	.	in and. Gemeinde des Pol.Bez.	214	129	206	8
Nichtpendler	25	12	.	.	Murau	29	15	29	-
Gemeinde-Binnenpendler	7	1	7	-	Neumarkt in Steiermark	78	34	72	6
AUSPENDLER	109	77	52	57	Scheifling	20	16	20	-
in and. Gemeinde des Pol.Bez.	36	22	30	6	Teufenbach	20	15	20	-
in and. Pol.Bez. des Bundesl.	12	11	2	10	in and. Pol.Bez. des Bundesl.	77	60	61	16

614 POL.BEZ.: MURAU

**Tabelle 1: Erwerbstätige nach Wohngemeinden, Arbeitsgemeinden und Geschlecht bzw. Pendelfrequenz**

Wohngemeinde, Arbeitsgemeinde	Insge- samt	dar.: männ- lich	Tages- pendler	Nicht- tages- pendler	Wohngemeinde, Arbeitsgemeinde	Insge- samt	dar.: männ- lich	Tages- pendler	Nicht- tages- pendler
<b>09 MARIAHOF (Forts.)</b>					<b>11 MURAU (Forts.)</b>				
Judenburg	31	25	29	2	ERWERBSTÄTIGE AM ARBEITSORT	1706	874	.	.
in anderes Bundesland	122	75	24	98	<i>Index des Pendlersaldos</i>	182,9	167,4	.	.
KÄRNTEN	76	41	22	54	<i>Index der Pendlermobilität</i>	167,3	162,8	.	.
St.Veit/Glan	52	25	9	43	<b>12 NEUMARKT IN STEIERMARK</b>				
Friesach	25	13	-	25	ERWERBSTÄTIGE AM WOHNORT	778	444	.	.
ins Ausland	7	2	-	7	Nichtpendler	59	29	.	.
EINPENDLER	50	27	41	9	Gemeinde-Binnenpendler	260	114	260	-
aus and. Gemeinde des Pol.Bez.	39	18	39	-	AUSPENDLER	459	301	249	210
aus and. Pol.Bez. des Bundesl.	-	-	-	-	in and. Gemeinde des Pol.Bez.	139	68	132	7
aus anderem Bundesland	11	9	2	9	Murau	22	7	20	2
ERWERBSTÄTIGE AM ARBEITSORT	177	107	.	.	St.Marein bei Neumarkt	26	18	26	-
<i>Index des Pendlersaldos</i>	32,4	30,9	.	.	in and. Pol.Bez. des Bundesl.	99	80	64	35
<i>Index der Pendlermobilität</i>	85,9	84,7	.	.	Judenburg	42	36	41	1
<b>10 MÜHLEN</b>					in anderes Bundesland	204	141	53	151
ERWERBSTÄTIGE AM WOHNORT	422	262	.	.	KÄRNTEN	124	75	52	72
Nichtpendler	80	49	.	.	Klagenfurt(St)	24	17	18	6
Gemeinde-Binnenpendler	50	18	50	-	St.Veit/Glan	80	40	29	51
AUSPENDLER	292	195	151	141	Althofen	30	11	-	30
in and. Gemeinde des Pol.Bez.	99	65	95	4	Friesach	29	11	29	-
Neumarkt in Steiermark	46	25	45	1	NIEDERÖSTERREICH	21	17	-	21
in and. Pol.Bez. des Bundesl.	53	37	35	18	WIEN	23	19	-	23
in anderes Bundesland	126	83	21	105	ins Ausland	17	12	-	17
KÄRNTEN	86	54	20	66	EINPENDLER	503	242	436	67
St.Veit/Glan	60	37	-	60	aus and. Gemeinde des Pol.Bez.	396	172	385	11
Friesach	22	10	-	22	Kulm am Zirbitz	20	9	20	-
ins Ausland	14	10	-	14	Mariahof	78	34	72	6
EINPENDLER	21	9	14	7	Mühlen	46	25	45	1
aus and. Gemeinde des Pol.Bez.	12	3	12	-	Scheifling	25	7	25	-
aus and. Pol.Bez. des Bundesl.	1	1	-	1	St.Lambrecht	23	9	23	-
aus anderem Bundesland	8	5	2	6	St.Marein bei Neumarkt	82	31	82	-
ERWERBSTÄTIGE AM ARBEITSORT	151	76	.	.	aus and. Pol.Bez. des Bundesl.	39	24	32	7
<i>Index des Pendlersaldos</i>	35,8	29,0	.	.	Judenburg	28	18	26	2
<i>Index der Pendlermobilität</i>	74,2	77,9	.	.	aus anderem Bundesland	68	46	19	49
<b>11 MURAU</b>					KÄRNTEN	42	29	19	23
ERWERBSTÄTIGE AM WOHNORT	933	522	.	.	St.Veit/Glan	36	26	17	19
Nichtpendler	73	42	.	.	WIEN	22	15	-	22
Gemeinde-Binnenpendler	466	231	466	-	ERWERBSTÄTIGE AM ARBEITSORT	822	385	.	.
AUSPENDLER	394	249	275	119	<i>Index des Pendlersaldos</i>	105,7	86,7	.	.
in and. Gemeinde des Pol.Bez.	221	121	219	2	<i>Index der Pendlermobilität</i>	123,7	122,3	.	.
Laßnitz bei Murau	41	20	41	-	<b>13 NIEDERWÖLZ</b>				
Stolzalpe	65	14	64	1	ERWERBSTÄTIGE AM WOHNORT	289	177	.	.
in and. Pol.Bez. des Bundesl.	82	66	40	42	Nichtpendler	30	18	.	.
Graz(Stadt)	24	15	5	19	Gemeinde-Binnenpendler	41	27	41	-
Judenburg	24	23	21	3	AUSPENDLER	218	132	159	59
in anderes Bundesland	74	49	16	58	in and. Gemeinde des Pol.Bez.	104	49	103	1
SALZBURG	29	20	13	16	Murau	23	6	23	-
WIEN	22	14	-	22	Scheifling	22	12	22	-
ins Ausland	17	13	-	17	in and. Pol.Bez. des Bundesl.	75	56	53	22
EINPENDLER	1167	601	1071	96	Judenburg	39	28	36	3
aus and. Gemeinde des Pol.Bez.	1033	533	1002	31	in anderes Bundesland	34	23	3	31
Frojach-Katsch	50	23	48	2	ins Ausland	5	4	-	5
Krakaudorf	26	16	25	1	EINPENDLER	142	125	133	9
Krakauhintermühlen	20	14	19	1	aus and. Gemeinde des Pol.Bez.	128	115	127	1
Laßnitz bei Murau	138	78	133	5	Oberwölz Umgebung	20	18	20	-
Mariahof	29	15	29	-	aus and. Pol.Bez. des Bundesl.	6	5	6	-
Neumarkt in Steiermark	22	7	20	2	aus anderem Bundesland	8	5	-	8
Niederwölz	23	6	23	-	ERWERBSTÄTIGE AM ARBEITSORT	213	170	.	.
Ranten	79	45	74	5	<i>Index des Pendlersaldos</i>	73,7	96,0	.	.
Scheifling	36	11	35	1	<i>Index der Pendlermobilität</i>	124,6	145,2	.	.
Schöder	63	32	62	1	<b>14 OBERWÖLZ STADT</b>				
St.Blasen	25	14	25	-	ERWERBSTÄTIGE AM WOHNORT	432	271	.	.
St.Georgen ob Murau	104	58	103	1	Nichtpendler	47	29	.	.
St.Lambrecht	36	12	35	1	Gemeinde-Binnenpendler	140	68	140	-
St.Peter am Kammersberg	92	53	90	2	AUSPENDLER	245	174	154	91
St.Ruprecht ob Murau	21	13	21	-	in and. Gemeinde des Pol.Bez.	112	70	101	11
Stadl an der Mur	52	27	52	-	in and. Pol.Bez. des Bundesl.	67	50	46	21
Stolzalpe	68	36	67	1	Judenburg	34	25	31	3
aus and. Pol.Bez. des Bundesl.	67	30	51	16	in anderes Bundesland	60	48	7	53
Judenburg	30	12	27	3	ins Ausland	6	6	-	6
aus anderem Bundesland	67	38	18	49					
KÄRNTEN	29	13	1	28					
St.Veit/Glan	25	12	-	25					

614 POL.BEZ.: MURAU

**Tabelle 1: Erwerbstätige nach Wohngemeinden, Arbeitsgemeinden und Geschlecht bzw. Pendelfrequenz**

Wohngemeinde, Arbeitsgemeinde	Insgesamt	dar.: männlich	Tagespendler	Nicht-tagespendler	Wohngemeinde, Arbeitsgemeinde	Insgesamt	dar.: männlich	Tagespendler	Nicht-tagespendler
<b>14 OBERWÖLZ STADT (Forts.)</b>					<b>17 PREDLITZ-TURRACH (Forts.)</b>				
EINPENDLER	197	108	179	18	ERWERBSTÄTIGE AM ARBEITSORT	231	122	.	.
aus and. Gemeinde des Pol.Bez.	179	97	174	5	<i>Index des Pendlersaldos</i>	61,4	50,6	.	.
Oberwölz Umgebung	46	30	45	1	<i>Index der Pendlermobilität</i>	84,3	86,7	.	.
St.Peter am Kammersberg	21	12	19	2					
Winklern bei Oberwölz	59	27	58	1	<b>18 RANTEN</b>				
aus and. Pol.Bez. des Bundesl.	6	5	5	1	ERWERBSTÄTIGE AM WOHNORT	482	297	.	.
aus anderem Bundesland	12	6	-	12	Nichtpendler	70	43	.	.
					Gemeinde-Binnenpendler	45	18	45	-
ERWERBSTÄTIGE AM ARBEITSORT	384	205	.	.	AUSPENDLER	367	236	247	120
<i>Index des Pendlersaldos</i>	88,9	75,6	.	.	in and. Gemeinde des Pol.Bez.	196	111	186	10
<i>Index der Pendlermobilität</i>	102,3	104,1	.	.	Laßnitz bei Murau	30	20	30	-
					Murau	79	45	74	5
<b>15 OBERWÖLZ UMGEBUNG</b>					Stolzalpe	26	5	26	-
ERWERBSTÄTIGE AM WOHNORT	384	258	.	.	in and. Pol.Bez. des Bundesl.	44	36	17	27
Nichtpendler	111	61	.	.	in anderes Bundesland	123	86	44	79
Gemeinde-Binnenpendler	12	8	12	-	SALZBURG	71	45	42	29
AUSPENDLER	261	189	187	74	Tamsweg	48	27	42	6
in and. Gemeinde des Pol.Bez.	148	107	141	7	Tamsweg	30	15	27	3
Niederwölz	20	18	20	-	WIEN	23	17	-	23
Oberwölz Stadt	46	30	45	1	ins Ausland	4	3	-	4
Scheifling	23	20	23	-	EINPENDLER	20	9	18	2
in and. Pol.Bez. des Bundesl.	64	47	43	21	aus and. Gemeinde des Pol.Bez.	17	7	16	1
Judenburg	38	28	33	5	aus and. Pol.Bez. des Bundesl.	2	2	2	-
in anderes Bundesland	43	30	3	40	aus anderem Bundesland	1	-	-	1
ins Ausland	6	5	-	6	ERWERBSTÄTIGE AM ARBEITSORT	135	70	.	.
EINPENDLER	19	17	18	1	<i>Index des Pendlersaldos</i>	28,0	23,6	.	.
aus and. Gemeinde des Pol.Bez.	17	15	16	1	<i>Index der Pendlermobilität</i>	80,3	82,5	.	.
aus and. Pol.Bez. des Bundesl.	2	2	-	-					
aus anderem Bundesland	-	-	-	-	<b>19 RINEGG</b>				
ERWERBSTÄTIGE AM ARBEITSORT	142	86	.	.	ERWERBSTÄTIGE AM WOHNORT	71	44	.	.
<i>Index des Pendlersaldos</i>	37,0	33,3	.	.	Nichtpendler	28	14	.	.
<i>Index der Pendlermobilität</i>	72,9	79,8	.	.	Gemeinde-Binnenpendler	2	1	2	-
					AUSPENDLER	41	29	34	7
<b>16 PERCHAU AM SATTEL</b>					in and. Gemeinde des Pol.Bez.	24	15	23	1
ERWERBSTÄTIGE AM WOHNORT	148	89	.	.	in and. Pol.Bez. des Bundesl.	9	7	7	2
Nichtpendler	40	18	.	.	in anderes Bundesland	7	6	4	3
Gemeinde-Binnenpendler	9	2	9	-	ins Ausland	1	1	-	1
AUSPENDLER	99	69	77	22	EINPENDLER	3	1	2	1
in and. Gemeinde des Pol.Bez.	56	35	53	3	aus and. Gemeinde des Pol.Bez.	3	1	2	1
in and. Pol.Bez. des Bundesl.	22	18	21	1	aus and. Pol.Bez. des Bundesl.	-	-	-	-
in anderes Bundesland	19	14	3	16	aus anderem Bundesland	-	-	-	-
ins Ausland	2	2	-	2	ERWERBSTÄTIGE AM ARBEITSORT	33	16	.	.
EINPENDLER	5	2	2	3	<i>Index des Pendlersaldos</i>	46,5	36,4	.	.
aus and. Gemeinde des Pol.Bez.	3	1	1	2	<i>Index der Pendlermobilität</i>	62,0	68,2	.	.
aus and. Pol.Bez. des Bundesl.	1	1	1	-					
aus anderem Bundesland	1	-	-	1	<b>27 SCHEIFLING</b>				
ERWERBSTÄTIGE AM ARBEITSORT	54	22	.	.	ERWERBSTÄTIGE AM WOHNORT	681	433	.	.
<i>Index des Pendlersaldos</i>	36,5	24,7	.	.	Nichtpendler	57	30	.	.
<i>Index der Pendlermobilität</i>	70,3	79,8	.	.	Gemeinde-Binnenpendler	174	98	174	-
					AUSPENDLER	450	305	315	135
<b>17 PREDLITZ-TURRACH</b>					in and. Gemeinde des Pol.Bez.	155	77	152	3
ERWERBSTÄTIGE AM WOHNORT	376	241	.	.	Murau	36	11	35	1
Nichtpendler	91	50	.	.	Neumarkt in Steiermark	25	7	25	-
Gemeinde-Binnenpendler	54	27	54	-	Teufenbach	22	16	22	-
AUSPENDLER	231	164	98	133	in and. Pol.Bez. des Bundesl.	186	141	154	32
in and. Gemeinde des Pol.Bez.	53	32	48	5	Judenburg	105	75	102	3
in and. Pol.Bez. des Bundesl.	35	31	9	26	Judenburg	43	26	42	1
in anderes Bundesland	136	94	41	95	Zeitweg	27	26	25	2
SALZBURG	79	54	41	38	Knittelfeld	21	18	20	1
Tamsweg	45	27	41	4	Leoben	20	18	12	8
Tamsweg	26	12	25	1	in anderes Bundesland	98	78	9	89
ins Ausland	7	7	-	7	KÄRNTEN	31	17	9	22
					St.Veit/Glan	20	7	7	13
EINPENDLER	86	45	39	47	WIEN	26	23	-	26
aus and. Gemeinde des Pol.Bez.	33	14	26	7	ins Ausland	11	9	-	11
aus and. Pol.Bez. des Bundesl.	10	4	3	7	EINPENDLER	557	433	507	50
aus anderem Bundesland	43	27	10	33	aus and. Gemeinde des Pol.Bez.	434	348	420	14
KÄRNTEN	31	18	1	30	Mariahof	20	16	20	-
Feldkirchen	23	15	-	23	Niederwölz	22	12	22	-
					Oberwölz Umgebung	23	20	23	-
					St.Lambrecht	23	18	23	-

614 POL.BEZ.: MURAU

**Tabelle 1: Erwerbstätige nach Wohngemeinden, Arbeitsgemeinden und Geschlecht bzw. Pendelfrequenz**

Wohngemeinde, Arbeitsgemeinde	Insgesamt	dar.: männlich	Tagespendler	Nicht-tagespendler	Wohngemeinde, Arbeitsgemeinde	Insgesamt	dar.: männlich	Tagespendler	Nicht-tagespendler
<b>27 SCHEIFLING (Forts.)</b>					<b>20 ST.BLASEN (Forts.)</b>				
St.Lorenzen b.Scheifling	71	44	71	-	ERWERBSTÄTIGE AM ARBEITSORT	91	51	.	.
St.Peter am Kammersberg	32	29	32	-	Index des Pendlersaldos	31,7	28,8	.	.
aus and. Pol.Bez. des Bundesl.	95	63	85	10	Index der Pendlermobilität	87,8	92,7	.	.
Judenburg	67	47	65	2	<b>21 ST.GEORGEN OB MURAU</b>				
Unzmarkt-Frauenburg	25	13	24	1	ERWERBSTÄTIGE AM WOHNORT	609	383	.	.
aus anderem Bundesland	28	22	2	26	Nichtpendler	95	58	.	.
ERWERBSTÄTIGE AM ARBEITSORT	788	561	.	.	Gemeinde-Binnenpendler	112	56	112	-
Index des Pendlersaldos	115,7	129,6	.	.	AUSPENDLER	402	269	269	133
Index der Pendlermobilität	147,9	170,4	.	.	in and. Gemeinde des Pol.Bez.	227	133	222	5
<b>28 SCHÖDER</b>					Laßnitz bei Murau	27	20	27	-
ERWERBSTÄTIGE AM WOHNORT	451	281	.	.	Murau	104	58	103	1
Nichtpendler	74	43	.	.	Stadl an der Mur	28	17	27	1
Gemeinde-Binnenpendler	43	20	43	-	Stolzalpe	27	9	27	-
AUSPENDLER	334	218	222	112	in and. Pol.Bez. des Bundesl.	55	48	18	37
in and. Gemeinde des Pol.Bez.	194	111	185	9	Graz(Stadt)	21	15	6	15
Laßnitz bei Murau	33	24	32	1	in anderes Bundesland	104	76	29	75
Murau	63	32	62	1	SALZBURG	56	36	28	28
Stolzalpe	27	8	26	1	Tamsweg	29	17	26	3
in and. Pol.Bez. des Bundesl.	44	37	17	27	Tamsweg	26	16	23	3
in anderes Bundesland	79	57	20	59	WIEN	20	13	-	20
SALZBURG	39	26	19	20	ins Ausland	16	12	-	16
Tamsweg	23	13	19	4	EINPENDLER	103	45	75	28
ins Ausland	17	13	-	17	aus and. Gemeinde des Pol.Bez.	79	31	67	12
EINPENDLER	27	19	21	6	aus and. Pol.Bez. des Bundesl.	10	6	4	6
aus and. Gemeinde des Pol.Bez.	20	15	19	1	aus anderem Bundesland	14	8	4	10
aus and. Pol.Bez. des Bundesl.	3	3	2	1	ERWERBSTÄTIGE AM ARBEITSORT	310	159	.	.
aus anderem Bundesland	4	1	-	4	Index des Pendlersaldos	50,9	41,5	.	.
ERWERBSTÄTIGE AM ARBEITSORT	144	82	.	.	Index der Pendlermobilität	82,9	82,0	.	.
Index des Pendlersaldos	31,9	29,2	.	.	<b>22 ST.LAMBRECHT</b>				
Index der Pendlermobilität	80,0	84,3	.	.	ERWERBSTÄTIGE AM WOHNORT	665	401	.	.
<b>29 SCHÖNBERG-LACHTAL</b>					Nichtpendler	58	35	.	.
ERWERBSTÄTIGE AM WOHNORT	222	144	.	.	Gemeinde-Binnenpendler	246	135	246	-
Nichtpendler	69	34	.	.	AUSPENDLER	361	231	208	153
Gemeinde-Binnenpendler	16	11	16	-	in and. Gemeinde des Pol.Bez.	156	78	151	5
AUSPENDLER	137	99	116	21	Murau	36	12	35	1
in and. Gemeinde des Pol.Bez.	84	58	81	3	Neumarkt in Steiermark	23	9	23	-
in and. Pol.Bez. des Bundesl.	37	27	32	5	Scheifling	23	18	23	-
Judenburg	24	17	24	-	in and. Pol.Bez. des Bundesl.	86	71	50	36
in anderes Bundesland	15	13	3	12	Judenburg	24	20	21	3
ins Ausland	1	1	-	1	Leoben	21	19	12	9
EINPENDLER	18	14	14	4	in anderes Bundesland	101	71	7	94
aus and. Gemeinde des Pol.Bez.	15	12	12	3	KÄRNTEN	39	24	5	34
aus and. Pol.Bez. des Bundesl.	1	1	1	-	ins Ausland	18	11	-	18
aus anderem Bundesland	2	1	1	1	EINPENDLER	200	149	170	30
ERWERBSTÄTIGE AM ARBEITSORT	103	59	.	.	aus and. Gemeinde des Pol.Bez.	168	125	165	3
Index des Pendlersaldos	46,4	41,0	.	.	Laßnitz bei Murau	20	17	19	1
Index der Pendlermobilität	69,8	78,5	.	.	St.Blasen	44	32	44	-
<b>20 ST.BLASEN</b>					aus and. Pol.Bez. des Bundesl.	6	3	4	2
ERWERBSTÄTIGE AM WOHNORT	287	177	.	.	aus anderem Bundesland	26	21	1	25
Nichtpendler	53	28	.	.	ERWERBSTÄTIGE AM ARBEITSORT	504	319	.	.
Gemeinde-Binnenpendler	10	4	10	-	Index des Pendlersaldos	75,8	79,6	.	.
AUSPENDLER	224	145	167	57	Index der Pendlermobilität	84,4	94,8	.	.
in and. Gemeinde des Pol.Bez.	139	87	139	-	<b>23 ST.LORENZEN B.SCHEIFLING</b>				
Murau	25	14	25	-	ERWERBSTÄTIGE AM WOHNORT	285	187	.	.
St.Lambrecht	44	32	44	-	Nichtpendler	43	28	.	.
in and. Pol.Bez. des Bundesl.	39	29	25	14	Gemeinde-Binnenpendler	13	11	13	-
Judenburg	22	15	20	2	AUSPENDLER	229	148	195	34
in anderes Bundesland	41	27	3	38	in and. Gemeinde des Pol.Bez.	136	78	135	1
KÄRNTEN	20	13	3	17	Scheifling	71	44	71	-
ins Ausland	5	2	-	5	in and. Pol.Bez. des Bundesl.	67	52	57	10
EINPENDLER	28	19	18	10	Judenburg	40	31	39	1
aus and. Gemeinde des Pol.Bez.	20	15	18	2	in anderes Bundesland	24	16	3	21
aus and. Pol.Bez. des Bundesl.	3	2	-	3	ins Ausland	2	2	-	2
aus anderem Bundesland	5	2	-	5	EINPENDLER	147	124	108	39
					aus and. Gemeinde des Pol.Bez.	105	88	92	13
					aus and. Pol.Bez. des Bundesl.	22	18	15	7
					aus anderem Bundesland	20	18	1	19

614 POL.BEZ.: MURAU

**Tabelle 1: Erwerbstätige nach Wohngemeinden, Arbeitsgemeinden und Geschlecht bzw. Pendelfrequenz**

Wohngemeinde, Arbeitsgemeinde	Insgesamt	dar.: männlich	Tages- pendler	Nicht- tages- pendler	Wohngemeinde, Arbeitsgemeinde	Insgesamt	dar.: männlich	Tages- pendler	Nicht- tages- pendler
<b>23 ST.LORENZEN B.SCHEIFLING (Forts.)</b>					<b>26 ST.RUPRECHT OB MURAU (Forts.)</b>				
ERWERBSTÄTIGE AM ARBEITSORT	203	163	.	.	ERWERBSTÄTIGE AM ARBEITSORT	53	29	.	.
<i>Index des Pendlersaldos</i>	<i>71,2</i>	<i>87,2</i>	.	.	<i>Index des Pendlersaldos</i>	<i>38,4</i>	<i>33,3</i>	.	.
<i>Index der Pendlermobilität</i>	<i>131,9</i>	<i>145,5</i>	.	.	<i>Index der Pendlermobilität</i>	<i>86,2</i>	<i>87,4</i>	.	.
<b>24 ST.MAREIN BEI NEUMARKT</b>					<b>30 STADL AN DER MUR</b>				
ERWERBSTÄTIGE AM WOHNORT	396	250	.	.	ERWERBSTÄTIGE AM WOHNORT	526	317	.	.
Nichtpendler	77	52	.	.	Nichtpendler	52	30	.	.
Gemeinde-Binnenpendler	36	27	36	.	Gemeinde-Binnenpendler	145	81	145	.
AUSPENDLER	283	171	180	103	AUSPENDLER	329	206	174	155
in and. Gemeinde des Pol.Bez.	125	61	125	-	in and. Gemeinde des Pol.Bez.	111	54	108	3
Neumarkt in Steiermark	82	31	82	-	Murau	52	27	52	-
in and. Pol.Bez. des Bundesl.	40	31	35	5	in and. Pol.Bez. des Bundesl.	52	38	14	38
Judenburg	24	18	24	-	in anderes Bundesland	141	97	52	89
in anderes Bundesland	101	67	20	81	KÄRNTEN	25	21	4	21
KÄRNTEN	58	36	19	39	SALZBURG	75	45	48	27
St.Veit/Glan	40	27	13	27	Tamsweg	49	24	48	1
ins Ausland	17	12	-	17	Tamsweg	33	20	33	-
EINPENDLER	103	78	91	12	WIEN	25	19	-	25
aus and. Gemeinde des Pol.Bez.	88	68	88	-	ins Ausland	25	17	-	25
Neumarkt in Steiermark	26	18	26	-	EINPENDLER	113	78	86	27
aus and. Pol.Bez. des Bundesl.	6	4	3	3	aus and. Gemeinde des Pol.Bez.	86	55	82	4
aus anderem Bundesland	9	6	-	9	St.Georgen ob Murau	28	17	27	1
ERWERBSTÄTIGE AM ARBEITSORT	216	157	.	.	aus and. Pol.Bez. des Bundesl.	6	5	1	5
<i>Index des Pendlersaldos</i>	<i>54,5</i>	<i>62,8</i>	.	.	aus anderem Bundesland	21	18	3	18
<i>Index der Pendlermobilität</i>	<i>97,5</i>	<i>99,6</i>	.	.	ERWERBSTÄTIGE AM ARBEITSORT	310	189	.	.
<b>25 ST.PETER AM KAMMERSBERG</b>					<b>31 STOLZALPE</b>				
ERWERBSTÄTIGE AM WOHNORT	940	569	.	.	ERWERBSTÄTIGE AM WOHNORT	283	150	.	.
Nichtpendler	152	83	.	.	Nichtpendler	21	12	.	.
Gemeinde-Binnenpendler	167	62	167	.	Gemeinde-Binnenpendler	106	41	106	.
AUSPENDLER	621	424	436	185	AUSPENDLER	156	97	99	57
in and. Gemeinde des Pol.Bez.	353	216	337	16	in and. Gemeinde des Pol.Bez.	93	54	89	4
Frojach-Katsch	45	38	43	2	Murau	68	36	67	1
Laßnitz bei Murau	21	13	20	1	in and. Pol.Bez. des Bundesl.	20	15	9	11
Murau	92	53	90	2	in anderes Bundesland	22	17	1	21
Oberwölz Stadt	21	12	19	2	ins Ausland	21	11	-	21
Scheifling	32	29	32	-	EINPENDLER	502	137	444	58
Stolzalpe	51	10	51	-	aus and. Gemeinde des Pol.Bez.	413	90	407	6
Teufenbach	26	22	26	-	Frojach-Katsch	24	3	24	-
in and. Pol.Bez. des Bundesl.	130	104	69	61	Laßnitz bei Murau	30	10	30	-
Graz(Stadt)	25	15	12	13	Murau	65	14	64	1
Judenburg	54	42	46	8	Ranten	26	5	26	-
Zeltweg	22	20	20	2	Schöder	27	8	26	1
in anderes Bundesland	119	91	30	89	St.Georgen ob Murau	27	9	27	-
KÄRNTEN	36	23	14	22	St.Peter am Kammersberg	51	10	51	-
SALZBURG	26	17	16	10	aus and. Pol.Bez. des Bundesl.	58	29	31	27
WIEN	25	24	-	25	Graz(Stadt)	20	15	11	9
ins Ausland	19	13	-	19	aus anderem Bundesland	31	18	6	25
EINPENDLER	126	54	106	20	ERWERBSTÄTIGE AM ARBEITSORT	629	190	.	.
aus and. Gemeinde des Pol.Bez.	88	34	86	2	<i>Index des Pendlersaldos</i>	<i>222,3</i>	<i>126,7</i>	.	.
aus and. Pol.Bez. des Bundesl.	22	9	15	7	<i>Index der Pendlermobilität</i>	<i>232,5</i>	<i>156,0</i>	.	.
aus anderem Bundesland	16	11	5	11	<b>32 TEUFENBACH</b>				
ERWERBSTÄTIGE AM ARBEITSORT	445	199	.	.	ERWERBSTÄTIGE AM WOHNORT	266	162	.	.
<i>Index des Pendlersaldos</i>	<i>47,3</i>	<i>35,0</i>	.	.	Nichtpendler	21	9	.	.
<i>Index der Pendlermobilität</i>	<i>79,5</i>	<i>84,0</i>	.	.	Gemeinde-Binnenpendler	109	64	109	.
<b>26 ST.RUPRECHT OB MURAU</b>					AUSPENDLER	136	89	100	36
ERWERBSTÄTIGE AM WOHNORT	138	87	.	.	in and. Gemeinde des Pol.Bez.	74	45	70	4
Nichtpendler	28	17	.	.	in and. Pol.Bez. des Bundesl.	35	26	28	7
Gemeinde-Binnenpendler	8	3	8	.	in anderes Bundesland	24	15	2	22
AUSPENDLER	102	67	72	30	ins Ausland	3	3	-	3
in and. Gemeinde des Pol.Bez.	59	36	58	1	EINPENDLER	285	237	271	14
Murau	21	13	21	-	aus and. Gemeinde des Pol.Bez.	244	201	242	2
in and. Pol.Bez. des Bundesl.	15	11	7	8	Frojach-Katsch	26	22	26	-
in anderes Bundesland	28	20	7	21	Mariahof	20	15	20	-
ins Ausland	-	-	-	-	Scheifling	22	16	22	-
EINPENDLER	17	9	14	3	St.Peter am Kammersberg	26	22	26	-
aus and. Gemeinde des Pol.Bez.	14	7	14	-	aus and. Pol.Bez. des Bundesl.	31	27	28	3
aus and. Pol.Bez. des Bundesl.	-	-	-	-	aus anderem Bundesland	10	9	1	9
aus anderem Bundesland	3	2	-	3					

614 POL.BEZ.: MURAU



**Tabelle 1: Erwerbstätige nach Wohngemeinden, Arbeitsgemeinden und Geschlecht bzw. Pendelfrequenz**

Wohngemeinde, Arbeitsgemeinde	Insgesamt	dar.: männlich	Tages- pendler	Nicht- tages- pendler	Wohngemeinde, Arbeitsgemeinde	Insgesamt	dar.: männlich	Tages- pendler	Nicht- tages- pendler
<b>32 TEUFENBACH (Forts.)</b>					<b>615 POL.BEZ.: RADKERSBURG (Forts.)</b>				
ERWERBSTÄTIGE AM ARBEITSORT	415	310	.	.	ins Ausland	112	67	6	106
Index des Pendlersaldos	156,0	191,4	.	.	<b>EINPENDLER</b>	<b>4960</b>	<b>2847</b>	<b>4463</b>	<b>497</b>
Index der Pendlermobilität	158,3	201,2	.	.	aus and. Gemeinde des Pol.Bez.	3135	1647	3096	39
<b>33 TRIEBENDORF</b>					aus and. Pol.Bez. des Bundesl.	1540	1002	1335	205
ERWERBSTÄTIGE AM WOHNORT	75	44	.	.	aus anderem Bundesland	285	198	32	253
Nichtpendler	14	7	.	.	<b>ERWERBSTÄTIGE AM ARBEITSORT</b>	<b>8431</b>	<b>4614</b>	.	.
Gemeinde-Binnenpendler	5	3	5	.	Index des Pendlersaldos	80,1	74,6	.	.
AUSPENDLER	56	34	39	17	Index der Pendlermobilität	114,1	117,5	.	.
in and. Gemeinde des Pol.Bez.	34	19	34	.	<b>13 BAD RADKERSBURG</b>				
in and. Pol.Bez. des Bundesl.	12	10	5	7	ERWERBSTÄTIGE AM WOHNORT	667	337	.	.
in anderes Bundesland	8	3	.	8	Nichtpendler	46	28	.	.
ins Ausland	2	2	.	2	Gemeinde-Binnenpendler	400	167	400	.
EINPENDLER	14	12	10	4	AUSPENDLER	221	142	168	53
aus and. Gemeinde des Pol.Bez.	10	9	9	1	in and. Gemeinde des Pol.Bez.	74	44	74	.
aus and. Pol.Bez. des Bundesl.	1	1	1	.	Radkersburg Umgebung	27	10	27	.
aus anderem Bundesland	3	2	.	3	in and. Pol.Bez. des Bundesl.	109	74	91	18
ERWERBSTÄTIGE AM ARBEITSORT	33	22	.	.	Graz (Stadt)	54	33	40	14
Index des Pendlersaldos	44,0	50,0	.	.	Feldbach	22	13	20	2
Index der Pendlermobilität	93,3	104,5	.	.	Leibnitz	23	20	22	1
<b>34 WINKLERN BEI OBERWÖLZ</b>					in anderes Bundesland	23	16	1	22
ERWERBSTÄTIGE AM WOHNORT	412	270	.	.	ins Ausland	15	8	2	13
Nichtpendler	91	50	.	.	EINPENDLER	1869	803	1680	189
Gemeinde-Binnenpendler	10	5	10	.	aus and. Gemeinde des Pol.Bez.	1297	504	1277	20
AUSPENDLER	311	215	191	120	Deutsch Goritz	68	28	66	2
in and. Gemeinde des Pol.Bez.	158	101	151	7	Eichfeld	23	4	23	.
Oberwölz Stadt	59	27	58	1	Gosdorf	36	6	36	.
in and. Pol.Bez. des Bundesl.	56	37	37	19	Halbenrain	199	82	197	2
Judenburg	24	16	23	1	Hof bei Straden	46	17	45	1
in anderes Bundesland	87	69	3	84	Klöch	169	58	169	.
WIEN	42	41	.	42	Mureck	49	29	47	2
Wien 13.,Hietzing	28	28	.	28	Murfeld	31	13	28	3
ins Ausland	10	8	.	10	Radkersburg Umgebung	356	163	354	2
EINPENDLER	20	17	20	.	Ratschendorf	30	11	28	2
aus and. Gemeinde des Pol.Bez.	19	16	19	.	St.Peter am Ottersbach	43	18	43	.
aus and. Pol.Bez. des Bundesl.	1	1	1	.	Straden	69	15	66	3
aus anderem Bundesland	.	.	.	.	Tieschen	121	41	119	2
ERWERBSTÄTIGE AM ARBEITSORT	121	72	.	.	aus and. Pol.Bez. des Bundesl.	504	258	395	109
Index des Pendlersaldos	29,4	26,7	.	.	Graz (Stadt)	63	34	48	15
Index der Pendlermobilität	80,3	85,9	.	.	Feldbach	257	89	249	8
<b>35 ZEUTSCHACH</b>					Bad Gleichenberg	29	9	29	.
ERWERBSTÄTIGE AM WOHNORT	91	58	.	.	Frutten-Gießelsdorf	22	7	22	.
Nichtpendler	28	17	.	.	St. Anna am Aigen	61	15	58	3
Gemeinde-Binnenpendler	9	4	9	.	Stainz bei Straden	22	9	22	.
AUSPENDLER	54	37	31	23	Graz-Umgebung	31	28	14	17
in and. Gemeinde des Pol.Bez.	27	19	26	1	Leibnitz	64	40	56	8
in and. Pol.Bez. des Bundesl.	7	6	4	3	Weiz	25	23	9	16
in anderes Bundesland	12	6	1	11	aus anderem Bundesland	68	41	8	60
ins Ausland	8	6	.	8	WIEN	53	34	.	53
EINPENDLER	5	1	5	.	ERWERBSTÄTIGE AM ARBEITSORT	2315	998	.	.
aus and. Gemeinde des Pol.Bez.	5	1	5	.	Index des Pendlersaldos	347,1	296,1	.	.
aus and. Pol.Bez. des Bundesl.	.	.	.	.	Index der Pendlermobilität	313,3	280,4	.	.
aus anderem Bundesland	.	.	.	.	<b>01 BIERBAUM AM AUERSBACH</b>				
ERWERBSTÄTIGE AM ARBEITSORT	42	22	.	.	ERWERBSTÄTIGE AM WOHNORT	228	144	.	.
Index des Pendlersaldos	46,2	37,9	.	.	Nichtpendler	30	13	.	.
Index der Pendlermobilität	64,8	65,5	.	.	Gemeinde-Binnenpendler	12	3	12	.
<b>615 POL.BEZ.: RADKERSBURG</b>					AUSPENDLER	186	128	147	39
ERWERBSTÄTIGE AM WOHNORT	10528	6181	.	.	in and. Gemeinde des Pol.Bez.	39	21	39	.
Nichtpendler	1682	854	.	.	in and. Pol.Bez. des Bundesl.	126	87	107	19
Gemeinde-Binnenpendler	1789	913	1789	.	Graz (Stadt)	31	25	27	4
AUSPENDLER	7057	4414	6289	768	Feldbach	63	37	61	2
in and. Gemeinde des Pol.Bez.	3135	1647	3096	39	in anderes Bundesland	18	17	1	17
in and. Pol.Bez. des Bundesl.	3472	2429	3175	297	ins Ausland	3	3	.	3
in anderes Bundesland	338	271	12	326	EINPENDLER	29	16	27	2
<b>615 POL.BEZ.: RADKERSBURG (Forts.)</b>					aus and. Gemeinde des Pol.Bez.	17	9	16	1
ERWERBSTÄTIGE AM ARBEITSORT	71	32	.	.	aus and. Pol.Bez. des Bundesl.	12	7	11	1
Index des Pendlersaldos	31,1	22,2	.	.	aus anderem Bundesland	.	.	.	.
Index der Pendlermobilität	94,3	100,0	.	.	ERWERBSTÄTIGE AM ARBEITSORT	71	32	.	.

**Tabelle 1: Erwerbstätige nach Wohngemeinden, Arbeitsgemeinden und Geschlecht bzw. Pendelfrequenz**

Wohngemeinde, Arbeitsgemeinde	Insgesamt	dar.: männlich	Tagespendler	Nicht-tagespendler	Wohngemeinde, Arbeitsgemeinde	Insgesamt	dar.: männlich	Tagespendler	Nicht-tagespendler
<b>02 DEUTSCH GORITZ</b>					<b>05 GOSDORF (Forts.)</b>				
ERWERBSTÄTIGE AM WOHNORT	596	361	.	.	Gemeinde-Binnenpendler	43	21	43	-
Nichtpendler	132	69	.	.	AUSPENDLER	411	247	376	35
Gemeinde-Binnenpendler	102	63	102	-	in and. Gemeinde des Pol.Bez.	221	116	220	1
AUSPENDLER	362	229	320	42	Bad Radkersburg	36	6	36	-
in and. Gemeinde des Pol.Bez.	178	93	175	3	Deutsch Goritz	20	14	20	-
Bad Radkersburg	68	28	66	2	Mureck	98	55	98	-
Halbenrain	21	11	21	-	in and. Pol.Bez. des Bundesl.	169	111	156	13
Mureck	30	16	29	1	Graz(Stadt)	51	31	47	4
in and. Pol.Bez. des Bundesl.	162	117	145	17	Graz-Umgebung	25	20	24	1
Graz(Stadt)	54	39	43	11	Leibnitz	60	39	59	1
Feldbach	34	18	32	2	in anderes Bundesland	13	13	-	13
Leibnitz	55	44	55	-	ins Ausland	8	7	-	8
in anderes Bundesland	17	15	-	17	EINPENDLER	124	76	112	12
ins Ausland	5	4	-	5	aus and. Gemeinde des Pol.Bez.	102	61	101	1
EINPENDLER	233	154	216	17	Mureck	23	10	23	-
aus and. Gemeinde des Pol.Bez.	177	117	177	-	aus and. Pol.Bez. des Bundesl.	13	10	11	2
Gosdorf	20	14	20	-	aus anderem Bundesland	9	5	-	9
Mureck	20	13	20	-	ERWERBSTÄTIGE AM ARBEITSORT	230	140	.	.
Ratschendorf	22	11	22	-	Index des Pendlersaldos	44,5	45,0	.	.
Straden	27	19	27	-	Index der Pendlermobilität	103,5	103,9	.	.
aus and. Pol.Bez. des Bundesl.	43	32	39	4	<b>06 HALBENRAIN</b>				
Feldbach	23	15	22	1	ERWERBSTÄTIGE AM WOHNORT	839	484	.	.
aus anderem Bundesland	13	5	-	13	Nichtpendler	159	74	.	.
ERWERBSTÄTIGE AM ARBEITSORT	467	286	.	.	Gemeinde-Binnenpendler	156	91	156	-
Index des Pendlersaldos	78,4	79,2	.	.	AUSPENDLER	524	319	482	42
Index der Pendlermobilität	99,8	106,1	.	.	in and. Gemeinde des Pol.Bez.	338	177	336	2
<b>03 DIETERSDORF AM GNASBACH</b>					Bad Radkersburg	199	82	197	2
ERWERBSTÄTIGE AM WOHNORT	164	100	.	.	Klöch	35	28	35	-
Nichtpendler	32	17	.	.	Mureck	28	20	28	-
Gemeinde-Binnenpendler	15	6	15	-	Radkersburg Umgebung	24	7	24	-
AUSPENDLER	117	77	102	15	in and. Pol.Bez. des Bundesl.	159	121	146	13
in and. Gemeinde des Pol.Bez.	40	27	40	-	Graz(Stadt)	45	26	37	8
in and. Pol.Bez. des Bundesl.	68	43	62	6	Feldbach	47	36	46	1
Feldbach	27	16	27	-	Graz-Umgebung	20	18	19	1
in anderes Bundesland	6	4	-	6	Leibnitz	37	33	37	-
ins Ausland	3	3	-	3	in anderes Bundesland	22	17	-	22
EINPENDLER	121	101	64	57	ins Ausland	5	4	-	5
aus and. Gemeinde des Pol.Bez.	26	13	26	-	EINPENDLER	284	199	267	17
aus and. Pol.Bez. des Bundesl.	49	44	36	13	aus and. Gemeinde des Pol.Bez.	216	154	213	3
Feldbach	24	19	19	5	Deutsch Goritz	21	11	21	-
aus anderem Bundesland	46	44	2	44	Klöch	59	46	59	-
ERWERBSTÄTIGE AM ARBEITSORT	168	124	.	.	Radkersburg Umgebung	27	21	27	-
Index des Pendlersaldos	102,4	124,0	.	.	Tieschen	35	30	34	1
Index der Pendlermobilität	145,1	178,0	.	.	aus and. Pol.Bez. des Bundesl.	57	40	53	4
<b>04 EICHFELD</b>					Feldbach	45	29	43	2
ERWERBSTÄTIGE AM WOHNORT	411	250	.	.	aus anderem Bundesland	11	5	1	10
Nichtpendler	74	43	.	.	ERWERBSTÄTIGE AM ARBEITSORT	599	364	.	.
Gemeinde-Binnenpendler	17	5	17	-	Index des Pendlersaldos	71,4	75,2	.	.
AUSPENDLER	320	202	301	19	Index der Pendlermobilität	96,3	107,0	.	.
in and. Gemeinde des Pol.Bez.	137	70	136	1	<b>08 HOF BEI STRADEN</b>				
Bad Radkersburg	23	4	23	-	ERWERBSTÄTIGE AM WOHNORT	398	235	.	.
Mureck	62	36	61	1	Nichtpendler	89	42	.	.
in and. Pol.Bez. des Bundesl.	171	123	164	7	Gemeinde-Binnenpendler	50	32	50	-
Graz(Stadt)	57	38	54	3	AUSPENDLER	259	161	233	26
Leibnitz	84	63	82	2	in and. Gemeinde des Pol.Bez.	134	74	133	1
in anderes Bundesland	11	8	-	11	Bad Radkersburg	46	17	45	1
ins Ausland	1	1	1	-	Mureck	20	14	20	-
EINPENDLER	57	29	52	5	in and. Pol.Bez. des Bundesl.	104	72	99	5
aus and. Gemeinde des Pol.Bez.	43	18	43	-	Graz(Stadt)	21	18	19	2
aus and. Pol.Bez. des Bundesl.	9	7	9	-	Feldbach	66	39	65	1
aus anderem Bundesland	5	4	-	5	Bad Gleichenberg	20	7	20	-
ERWERBSTÄTIGE AM ARBEITSORT	148	77	.	.	Feldbach	22	13	21	1
Index des Pendlersaldos	36,0	30,8	.	.	in anderes Bundesland	17	12	1	16
Index der Pendlermobilität	91,7	92,4	.	.	ins Ausland	4	3	-	4
<b>05 GOSDORF</b>					EINPENDLER	172	158	165	7
ERWERBSTÄTIGE AM WOHNORT	517	311	.	.	aus and. Gemeinde des Pol.Bez.	63	59	63	-
Nichtpendler	63	43	.	.	Tieschen	21	20	21	-
					aus and. Pol.Bez. des Bundesl.	96	88	94	2
					Feldbach	83	77	83	-
					aus anderem Bundesland	13	11	8	5

615 POL.BEZ.: RADKERSBURG

**Tabelle 1: Erwerbstätige nach Wohngemeinden, Arbeitsgemeinden und Geschlecht bzw. Pendelfrequenz**

Wohngemeinde, Arbeitsgemeinde	Insgesamt	dar.: männlich	Tages- pendler	Nicht- tages- pendler	Wohngemeinde, Arbeitsgemeinde	Insgesamt	dar.: männlich	Tages- pendler	Nicht- tages- pendler
<b>08 HOF BEI STRADEN (Forts.)</b>					<b>11 MURECK (Forts.)</b>				
ERWERBSTÄTIGE AM ARBEITSORT	311	232	.	.	Deutsch Goritz	30	16	29	1
<i>Index des Pendlersaldos</i>	<i>78,1</i>	<i>98,7</i>	.	.	Eichfeld	62	36	61	1
<i>Index der Pendlermobilität</i>	<i>108,3</i>	<i>135,7</i>	.	.	Gosdorf	98	55	98	-
<b>09 KLÖCH</b>					Halbenrain	28	20	28	-
ERWERBSTÄTIGE AM WOHNORT	641	358	.	.	Hof bei Straden	20	14	20	-
Nichtpendler	128	64	.	.	Murfeld	83	34	83	-
Gemeinde-Binnenpendler	104	64	104	.	Ratschendorf	28	13	28	-
AUSPENDLER	409	230	386	23	St.Peter am Ottersbach	34	20	34	-
in and. Gemeinde des Pol.Bez.	285	146	285	-	Straden	22	17	22	-
Bad Radkersburg	169	58	169	-	Weinburg am Saßbach	34	20	34	-
Halbenrain	59	46	59	-	aus and. Pol.Bez. des Bundesl.	200	104	183	17
in and. Pol.Bez. des Bundesl.	105	72	100	5	Graz(Stadt)	26	12	25	1
Graz(Stadt)	39	22	38	1	Feldbach	48	22	46	2
Feldbach	36	23	36	-	Graz-Umgebung	23	15	19	4
in anderes Bundesland	18	12	1	17	Leibnitz	94	47	89	5
ins Ausland	1	-	-	1	aus anderem Bundesland	23	15	-	23
EINPENDLER	225	182	202	23	WIEN	20	14	-	20
aus and. Gemeinde des Pol.Bez.	119	96	114	5	ERWERBSTÄTIGE AM ARBEITSORT	1074	574	.	.
Halbenrain	35	28	35	-	<i>Index des Pendlersaldos</i>	<i>152,6</i>	<i>140,3</i>	.	.
aus and. Pol.Bez. des Bundesl.	82	68	79	3	<i>Index der Pendlermobilität</i>	<i>159,7</i>	<i>162,1</i>	.	.
Feldbach	69	58	68	1	<b>12 MURFELD</b>				
aus anderem Bundesland	24	18	9	15	ERWERBSTÄTIGE AM WOHNORT	721	432	.	.
ERWERBSTÄTIGE AM ARBEITSORT	457	310	.	.	Nichtpendler	106	48	.	.
<i>Index des Pendlersaldos</i>	<i>71,3</i>	<i>86,6</i>	.	.	Gemeinde-Binnenpendler	49	28	49	-
<i>Index der Pendlermobilität</i>	<i>98,9</i>	<i>115,1</i>	.	.	AUSPENDLER	566	356	516	50
<b>10 METTERS DORF AM SASSBACH</b>					in and. Gemeinde des Pol.Bez.	160	71	155	5
ERWERBSTÄTIGE AM WOHNORT	579	350	.	.	Bad Radkersburg	31	13	28	3
Nichtpendler	109	50	.	.	Mureck	83	34	83	-
Gemeinde-Binnenpendler	100	53	100	.	in and. Pol.Bez. des Bundesl.	377	264	361	16
AUSPENDLER	370	247	334	36	Graz(Stadt)	123	90	118	5
in and. Gemeinde des Pol.Bez.	56	29	54	2	Graz-Umgebung	31	26	31	-
in and. Pol.Bez. des Bundesl.	298	207	280	18	Leibnitz	197	127	194	3
Graz(Stadt)	96	65	88	8	Leibnitz	41	17	41	-
Feldbach	40	27	39	1	Spielfeld	26	17	26	-
Graz-Umgebung	22	19	22	-	Straß in Steiermark	50	39	48	2
Leibnitz	126	85	123	3	in anderes Bundesland	23	17	-	23
Leibnitz	31	20	31	-	ins Ausland	6	4	-	6
Wagna	24	10	24	-	EINPENDLER	80	52	75	5
in anderes Bundesland	13	11	-	13	aus and. Gemeinde des Pol.Bez.	46	31	46	-
ins Ausland	3	-	-	3	aus and. Pol.Bez. des Bundesl.	29	19	29	-
EINPENDLER	218	144	188	30	Leibnitz	22	15	22	-
aus and. Gemeinde des Pol.Bez.	78	40	78	-	aus anderem Bundesland	5	2	-	5
St.Peter am Ottersbach	34	17	34	-	ERWERBSTÄTIGE AM ARBEITSORT	235	128	.	.
aus and. Pol.Bez. des Bundesl.	121	89	110	11	<i>Index des Pendlersaldos</i>	<i>32,6</i>	<i>29,6</i>	.	.
Feldbach	73	46	70	3	<i>Index der Pendlermobilität</i>	<i>89,6</i>	<i>94,4</i>	.	.
Jagerberg	28	11	27	1	<b>14 RADKERSBURG UMGEBUNG</b>				
Leibnitz	36	33	33	3	ERWERBSTÄTIGE AM WOHNORT	769	436	.	.
aus anderem Bundesland	19	15	-	19	Nichtpendler	104	64	.	.
ERWERBSTÄTIGE AM ARBEITSORT	427	247	.	.	Gemeinde-Binnenpendler	84	52	84	-
<i>Index des Pendlersaldos</i>	<i>73,7</i>	<i>70,6</i>	.	.	AUSPENDLER	581	320	523	58
<i>Index der Pendlermobilität</i>	<i>101,6</i>	<i>111,7</i>	.	.	in and. Gemeinde des Pol.Bez.	436	220	433	3
<b>11 MURECK</b>					Bad Radkersburg	356	163	354	2
ERWERBSTÄTIGE AM WOHNORT	704	409	.	.	Halbenrain	27	21	27	-
Nichtpendler	44	21	.	.	in and. Pol.Bez. des Bundesl.	112	79	85	27
Gemeinde-Binnenpendler	283	139	283	.	Graz(Stadt)	50	31	32	18
AUSPENDLER	377	249	320	57	Feldbach	21	17	20	1
in and. Gemeinde des Pol.Bez.	150	84	147	3	Leibnitz	27	21	25	2
Bad Radkersburg	49	29	47	2	in anderes Bundesland	16	12	4	12
Deutsch Goritz	20	13	20	-	ins Ausland	17	9	1	16
Gosdorf	23	10	23	-	EINPENDLER	179	87	154	25
in and. Pol.Bez. des Bundesl.	199	146	173	26	aus and. Gemeinde des Pol.Bez.	126	52	123	3
Graz(Stadt)	70	44	64	6	Bad Radkersburg	27	10	27	-
Leibnitz	89	71	88	1	Halbenrain	24	7	24	-
Leibnitz	25	19	24	1	aus and. Pol.Bez. des Bundesl.	35	19	29	6
in anderes Bundesland	19	14	-	19	aus anderem Bundesland	18	16	2	16
ins Ausland	9	5	-	9	ERWERBSTÄTIGE AM ARBEITSORT	367	203	.	.
EINPENDLER	747	414	705	42	<i>Index des Pendlersaldos</i>	<i>47,7</i>	<i>46,6</i>	.	.
aus and. Gemeinde des Pol.Bez.	524	295	522	2	<i>Index der Pendlermobilität</i>	<i>98,8</i>	<i>93,3</i>	.	.

615 POL.BEZ.: RADKERSBURG

**Tabelle 1: Erwerbstätige nach Wohngemeinden, Arbeitsgemeinden und Geschlecht bzw. Pendelfrequenz**

Wohngemeinde, Arbeitsgemeinde	Insgesamt	dar.: männlich	Tagespendler	Nicht-tagespendler	Wohngemeinde, Arbeitsgemeinde	Insgesamt	dar.: männlich	Tagespendler	Nicht-tagespendler
<b>15 RATSCHEENDORF</b>					<b>17 STRADEN (Forts.)</b>				
ERWERBSTÄTIGE AM WOHNORT	280	166	.	.	aus anderem Bundesland	6	4	1	5
Nichtpendler	41	23	.	.	ERWERBSTÄTIGE AM ARBEITSORT	426	227	.	.
Gemeinde-Binnenpendler	17	10	17	-	<i>Index des Pendlersaldos</i>	55,0	50,0	.	.
AUSPENDLER	222	133	198	24	<i>Index der Pendlermobilität</i>	92,8	98,9	.	.
in and. Gemeinde des Pol.Bez.	121	59	119	2	<b>18 TIESCHEN</b>				
Bad Radkersburg	30	11	28	2	ERWERBSTÄTIGE AM WOHNORT	631	362	.	.
Deutsch Goritz	22	11	22	-	Nichtpendler	108	56	.	.
Mureck	28	13	28	-	Gemeinde-Binnenpendler	64	34	64	-
in and. Pol.Bez. des Bundesl.	88	64	78	10	AUSPENDLER	459	272	407	52
Graz(Stadt)	30	24	23	7	in and. Gemeinde des Pol.Bez.	254	136	249	5
Leibnitz	34	26	32	2	Bad Radkersburg	121	41	119	2
in anderes Bundesland	10	8	-	10	Halbenrain	35	30	34	1
ins Ausland	3	2	1	2	Hof bei Straden	21	20	21	-
EINPENDLER	134	115	127	7	in and. Pol.Bez. des Bundesl.	172	111	156	16
aus and. Gemeinde des Pol.Bez.	61	52	60	1	Graz(Stadt)	48	29	38	10
aus and. Pol.Bez. des Bundesl.	72	63	67	5	Feldbach	74	43	71	3
Leibnitz	41	34	40	1	Bad Gleichenberg	20	9	19	1
aus anderem Bundesland	1	-	-	1	Leibnitz	25	21	25	-
ERWERBSTÄTIGE AM ARBEITSORT	192	148	.	.	in anderes Bundesland	26	22	2	24
<i>Index des Pendlersaldos</i>	68,6	89,2	.	.	ins Ausland	7	3	-	7
<i>Index der Pendlermobilität</i>	127,1	149,4	.	.	EINPENDLER	57	36	45	12
<b>16 ST.PETER AM OTTERSBUCH</b>					aus and. Gemeinde des Pol.Bez.	25	17	25	-
ERWERBSTÄTIGE AM WOHNORT	1004	616	.	.	aus and. Pol.Bez. des Bundesl.	21	12	19	2
Nichtpendler	187	80	.	.	Feldbach	20	11	19	1
Gemeinde-Binnenpendler	137	72	137	-	aus anderem Bundesland	11	7	1	10
AUSPENDLER	680	464	601	79	ERWERBSTÄTIGE AM ARBEITSORT	229	126	.	.
in and. Gemeinde des Pol.Bez.	195	112	192	3	<i>Index des Pendlersaldos</i>	36,3	34,8	.	.
Bad Radkersburg	43	18	43	-	<i>Index der Pendlermobilität</i>	81,8	85,1	.	.
Mettersdorf am Saßbach	34	17	34	-	<b>19 TRÖSSING</b>				
Mureck	34	20	34	-	ERWERBSTÄTIGE AM WOHNORT	111	70	.	.
in and. Pol.Bez. des Bundesl.	437	319	408	29	Nichtpendler	17	8	.	.
Graz(Stadt)	182	137	170	12	Gemeinde-Binnenpendler	-	-	-	-
Feldbach	96	60	94	2	AUSPENDLER	94	62	86	8
Feldbach	40	26	40	-	in and. Gemeinde des Pol.Bez.	27	13	26	1
Graz-Umgebung	31	21	30	1	in and. Pol.Bez. des Bundesl.	63	47	60	3
Leibnitz	106	80	105	1	Feldbach	36	28	35	1
Lebring-St.Margarethen	24	23	24	-	in anderes Bundesland	4	2	-	4
in anderes Bundesland	38	31	1	37	ins Ausland	-	-	-	-
ins Ausland	10	2	-	10	EINPENDLER	4	2	2	2
EINPENDLER	151	97	142	9	aus and. Gemeinde des Pol.Bez.	1	1	1	-
aus and. Gemeinde des Pol.Bez.	85	48	85	-	aus and. Pol.Bez. des Bundesl.	1	1	1	-
aus and. Pol.Bez. des Bundesl.	60	45	57	3	aus anderem Bundesland	2	-	-	2
Feldbach	25	19	25	-	ERWERBSTÄTIGE AM ARBEITSORT	21	10	.	.
Leibnitz	24	17	24	-	<i>Index des Pendlersaldos</i>	18,9	14,3	.	.
aus anderem Bundesland	6	4	-	6	<i>Index der Pendlermobilität</i>	88,3	91,4	.	.
ERWERBSTÄTIGE AM ARBEITSORT	475	249	.	.	<b>20 WEINBURG AM SASSBACH</b>				
<i>Index des Pendlersaldos</i>	47,3	40,4	.	.	ERWERBSTÄTIGE AM WOHNORT	494	306	.	.
<i>Index der Pendlermobilität</i>	82,8	91,1	.	.	Nichtpendler	103	54	.	.
<b>17 STRADEN</b>					Gemeinde-Binnenpendler	25	14	25	-
ERWERBSTÄTIGE AM WOHNORT	774	454	.	.	AUSPENDLER	366	238	338	28
Nichtpendler	110	57	.	.	in and. Gemeinde des Pol.Bez.	102	53	101	1
Gemeinde-Binnenpendler	131	59	131	-	Mureck	34	20	34	-
AUSPENDLER	533	338	451	82	in and. Pol.Bez. des Bundesl.	248	170	235	13
in and. Gemeinde des Pol.Bez.	188	102	182	6	Graz(Stadt)	87	60	80	7
Bad Radkersburg	69	15	66	3	Graz-Umgebung	21	16	21	-
Deutsch Goritz	27	19	27	-	Leibnitz	119	80	118	1
Mureck	22	17	22	-	Leibnitz	25	18	25	-
in and. Pol.Bez. des Bundesl.	305	202	269	36	in anderes Bundesland	14	13	1	13
Graz(Stadt)	85	55	66	19	ins Ausland	2	2	1	1
Feldbach	152	91	151	1	EINPENDLER	91	71	68	23
Bad Gleichenberg	37	21	36	1	aus and. Gemeinde des Pol.Bez.	46	36	44	2
Feldbach	49	30	49	-	aus and. Pol.Bez. des Bundesl.	40	33	24	16
Graz-Umgebung	23	17	14	9	aus anderem Bundesland	5	2	-	5
Leibnitz	27	23	26	1	ERWERBSTÄTIGE AM ARBEITSORT	219	139	.	.
in anderes Bundesland	30	27	-	30	<i>Index des Pendlersaldos</i>	44,3	45,4	.	.
ins Ausland	10	7	-	10	<i>Index der Pendlermobilität</i>	92,5	101,0	.	.
EINPENDLER	185	111	172	13					
aus and. Gemeinde des Pol.Bez.	83	44	82	1					
aus and. Pol.Bez. des Bundesl.	96	63	89	7					
Feldbach	84	54	83	1					
Stainz bei Straden	32	16	32	-					

615 POL.BEZ.: RADKERSBURG

**Tabelle 1: Erwerbstätige nach Wohngemeinden, Arbeitsgemeinden und Geschlecht bzw. Pendelfrequenz**

Wohngemeinde, Arbeitsgemeinde	Insgesamt	dar.: männlich	Tages- pendler	Nicht- tages- pendler	Wohngemeinde, Arbeitsgemeinde	Insgesamt	dar.: männlich	Tages- pendler	Nicht- tages- pendler
<b>616 POL.BEZ.: VOITSBERG</b>					<b>02 EDELSCHROTT (Forts.)</b>				
<b>ERWERBSTÄTIGE AM WOHNORT</b>	<b>22999</b>	<b>13524</b>	.	.	aus anderem Bundesland	22	14	6	16
Nichtpendler	2080	1086	.	.	ERWERBSTÄTIGE AM ARBEITSORT	402	219	.	.
Gemeinde-Binnenpendler	4855	2560	4855	-	Index des Pendlersaldos	55,8	49,2	.	.
<b>AUSPENDLER</b>	<b>16064</b>	<b>9878</b>	<b>14654</b>	<b>1410</b>	Index der Pendlermobilität	82,0	82,2	.	.
in and. Gemeinde des Pol.Bez.	7360	4335	7278	82	<b>03 GALLMANNSEGG</b>				
in and. Pol.Bez. des Bundesl.	7680	4746	7270	410	ERWERBSTÄTIGE AM WOHNORT	123	78	.	.
in anderes Bundesland	834	663	106	728	Nichtpendler	17	7	.	.
ins Ausland	190	134	-	190	Gemeinde-Binnenpendler	5	5	5	-
<b>EINPENDLER</b>	<b>8980</b>	<b>5456</b>	<b>8550</b>	<b>430</b>	AUSPENDLER	101	66	93	8
aus and. Gemeinde des Pol.Bez.	7360	4335	7278	82	in and. Gemeinde des Pol.Bez.	67	40	67	-
aus and. Pol.Bez. des Bundesl.	1350	928	1227	123	Voitsberg	24	14	24	-
aus anderem Bundesland	270	193	45	225	in and. Pol.Bez. des Bundesl.	31	24	26	5
<b>ERWERBSTÄTIGE AM ARBEITSORT</b>	<b>15915</b>	<b>9102</b>	.	.	Graz(Stadt)	21	17	21	-
Index des Pendlersaldos	69,2	67,3	.	.	in anderes Bundesland	3	2	-	3
Index der Pendlermobilität	108,9	113,4	.	.	ins Ausland	-	-	-	-
<b>01 BÄRNBACH</b>					EINPENDLER	9	9	7	2
ERWERBSTÄTIGE AM WOHNORT	2026	1188	.	.	aus and. Gemeinde des Pol.Bez.	7	7	7	-
Nichtpendler	87	52	.	.	aus and. Pol.Bez. des Bundesl.	-	-	-	-
Gemeinde-Binnenpendler	503	297	503	-	aus anderem Bundesland	2	2	-	2
AUSPENDLER	1436	839	1332	104	ERWERBSTÄTIGE AM ARBEITSORT	31	21	.	.
in and. Gemeinde des Pol.Bez.	815	430	804	11	Index des Pendlersaldos	25,2	26,9	.	.
Köflach	242	141	238	4	Index der Pendlermobilität	89,4	96,2	.	.
Rosental an der Kainach	78	38	77	1	<b>04 GEISTTHAL</b>				
Voitsberg	390	189	388	2	ERWERBSTÄTIGE AM WOHNORT	439	284	.	.
in and. Pol.Bez. des Bundesl.	558	361	523	35	Nichtpendler	96	50	.	.
Graz(Stadt)	375	229	353	22	Gemeinde-Binnenpendler	38	22	38	-
Graz-Umgebung	126	86	124	2	AUSPENDLER	305	212	275	30
Lieboch	21	16	21	-	in and. Gemeinde des Pol.Bez.	122	86	122	-
Unterpremstätten	22	13	22	-	Köflach	33	23	33	-
in anderes Bundesland	56	44	5	51	Voitsberg	44	30	44	-
WIEN	24	17	-	24	in and. Pol.Bez. des Bundesl.	166	111	153	13
ins Ausland	7	4	-	7	Graz(Stadt)	91	56	86	5
<b>EINPENDLER</b>	<b>1330</b>	<b>850</b>	<b>1278</b>	<b>52</b>	Graz-Umgebung	57	37	54	3
aus and. Gemeinde des Pol.Bez.	1189	749	1176	13	in anderes Bundesland	9	7	-	9
Edelschrott	24	17	24	-	ins Ausland	8	8	-	8
Kainach bei Voitsberg	34	23	34	-	EINPENDLER	25	15	21	4
Köflach	288	176	285	3	aus and. Gemeinde des Pol.Bez.	15	10	15	-
Kohlschwarz	64	38	64	-	aus and. Pol.Bez. des Bundesl.	6	3	6	-
Krottendorf-Gaisfeld	47	32	47	-	aus anderem Bundesland	4	2	-	4
Ligist	36	25	34	2	ERWERBSTÄTIGE AM ARBEITSORT	159	87	.	.
Maria Lankowitz	55	32	55	-	Index des Pendlersaldos	36,2	30,6	.	.
Piberegg	20	13	19	1	Index der Pendlermobilität	75,2	79,9	.	.
Rosental an der Kainach	72	40	72	-	<b>05 GÖSSNITZ</b>				
Stallhofen	42	28	42	-	ERWERBSTÄTIGE AM WOHNORT	258	154	.	.
Voitsberg	352	226	348	4	Nichtpendler	63	34	.	.
aus and. Pol.Bez. des Bundesl.	114	83	102	12	Gemeinde-Binnenpendler	5	1	5	-
Graz(Stadt)	33	20	32	1	AUSPENDLER	190	119	172	18
Deutschlandsbg	23	17	21	2	in and. Gemeinde des Pol.Bez.	137	85	133	4
Graz-Umgebung	40	29	39	1	Köflach	58	38	57	1
aus anderem Bundesland	27	18	-	27	Voitsberg	28	15	28	-
<b>ERWERBSTÄTIGE AM ARBEITSORT</b>	<b>1920</b>	<b>1199</b>	.	.	in and. Pol.Bez. des Bundesl.	40	24	37	3
Index des Pendlersaldos	94,8	100,9	.	.	Graz(Stadt)	25	13	24	1
Index der Pendlermobilität	136,5	142,2	.	.	in anderes Bundesland	9	8	2	7
<b>02 EDELSCHROTT</b>					ins Ausland	4	2	-	4
ERWERBSTÄTIGE AM WOHNORT	721	445	.	.	EINPENDLER	10	6	8	2
Nichtpendler	162	88	.	.	aus and. Gemeinde des Pol.Bez.	8	6	8	-
Gemeinde-Binnenpendler	104	61	104	-	aus and. Pol.Bez. des Bundesl.	-	-	-	-
AUSPENDLER	455	296	401	54	aus anderem Bundesland	2	-	-	2
in and. Gemeinde des Pol.Bez.	294	188	287	7	ERWERBSTÄTIGE AM ARBEITSORT	78	41	.	.
Bärnbach	24	17	24	-	Index des Pendlersaldos	30,2	26,6	.	.
Köflach	135	88	131	4	Index der Pendlermobilität	77,5	81,2	.	.
Voitsberg	90	55	87	3					
in and. Pol.Bez. des Bundesl.	126	77	108	18					
Graz(Stadt)	73	37	67	6					
Graz-Umgebung	33	29	30	3					
in anderes Bundesland	29	25	6	23					
ins Ausland	6	6	-	6					
<b>EINPENDLER</b>	<b>136</b>	<b>70</b>	<b>118</b>	<b>18</b>					
aus and. Gemeinde des Pol.Bez.	102	46	102	-					
Köflach	36	16	36	-					
aus and. Pol.Bez. des Bundesl.	12	10	10	2					

**Tabelle 1: Erwerbstätige nach Wohngemeinden, Arbeitsgemeinden und Geschlecht bzw. Pendelfrequenz**

Wohngemeinde, Arbeitsgemeinde	Insgesamt	dar.: männlich	Tagespendler	Nicht-tagespendler	Wohngemeinde, Arbeitsgemeinde	Insgesamt	dar.: männlich	Tagespendler	Nicht-tagespendler
<b>06 GRADEN</b>					<b>09 KÖFLACH (Forts.)</b>				
ERWERBSTÄTIGE AM WOHNORT	240	146	.	.	Ligist	20	8	19	1
Nichtpendler	58	34	.	.	Maria Lankowitz	57	30	55	2
Gemeinde-Binnenpendler	17	12	17	-	Rosental an der Kainach	114	58	112	2
AUSPENDLER	165	100	147	18	Voitsberg	639	331	636	3
in and. Gemeinde des Pol.Bez.	122	71	116	6	in and. Pol.Bez. des Bundesl.	1120	693	1053	67
Köflach	58	39	58	-	Graz(Stadt)	747	434	713	34
Voitsberg	22	9	19	3	Deutschlandsbg	54	44	53	1
in and. Pol.Bez. des Bundesl.	35	21	30	5	Graz-Umgebung	230	145	222	8
Graz(Stadt)	21	13	18	3	Gratkorn	25	24	23	2
in anderes Bundesland	7	7	1	6	Lieboch	30	14	29	1
ins Ausland	1	1	-	1	Unterpremstätten	47	27	47	-
EINPENDLER	105	88	94	11	Leibnitz	20	15	17	3
aus and. Gemeinde des Pol.Bez.	85	69	84	1	in anderes Bundesland	155	128	17	138
aus and. Pol.Bez. des Bundesl.	14	13	9	5	KÄRNTEN	29	22	17	12
aus anderem Bundesland	6	6	1	5	NIEDERÖSTERREICH	22	17	-	22
ERWERBSTÄTIGE AM ARBEITSORT	180	134	.	.	WIEN	59	47	-	59
Index des Pendlersaldos	75,0	91,8	.	.	ins Ausland	38	25	-	38
Index der Pendlermobilität	112,5	128,8	.	.	EINPENDLER	2043	1316	1964	79
<b>07 HIRSCHEGG</b>					aus and. Gemeinde des Pol.Bez.	1769	1121	1750	19
ERWERBSTÄTIGE AM WOHNORT	327	188	.	.	Bärbach	242	141	238	4
Nichtpendler	83	37	.	.	Edelschrott	135	88	131	4
Gemeinde-Binnenpendler	39	20	39	-	Geistthal	33	23	33	-
AUSPENDLER	205	131	175	30	Gößnitz	58	38	57	1
in and. Gemeinde des Pol.Bez.	114	81	107	7	Graden	58	39	58	-
Köflach	24	17	23	1	Hirschegg	24	17	23	1
Voitsberg	49	39	45	4	Kainach bei Voitsberg	28	17	28	-
in and. Pol.Bez. des Bundesl.	79	39	64	15	Kohlschwarz	37	26	37	-
Graz(Stadt)	65	28	55	10	Krottendorf-Gaisfeld	51	35	51	-
in anderes Bundesland	8	7	4	4	Ligist	53	38	53	-
ins Ausland	4	4	-	4	Maria Lankowitz	268	152	265	3
EINPENDLER	38	21	23	15	Mooskirchen	22	12	22	-
aus and. Gemeinde des Pol.Bez.	22	10	20	2	Piberegg	27	23	27	-
aus and. Pol.Bez. des Bundesl.	4	2	3	1	Rosental an der Kainach	135	86	135	-
aus anderem Bundesland	12	9	-	12	Salla	27	19	27	-
ERWERBSTÄTIGE AM ARBEITSORT	160	78	.	.	St.Martin a.Wöllmißberg	47	28	45	2
Index des Pendlersaldos	48,9	41,5	.	.	Stallhofen	50	35	49	1
Index der Pendlermobilität	74,3	80,9	.	.	Voitsberg	396	253	393	3
<b>08 KAINACH BEI VOITSBERG</b>					aus and. Pol.Bez. des Bundesl.	222	156	208	14
ERWERBSTÄTIGE AM WOHNORT	343	197	.	.	Graz(Stadt)	83	51	82	1
Nichtpendler	37	21	.	.	Deutschlandsbg	21	16	19	2
Gemeinde-Binnenpendler	33	13	33	-	Graz-Umgebung	82	57	82	-
AUSPENDLER	273	163	264	9	Hitzenendorf	25	20	25	-
in and. Gemeinde des Pol.Bez.	170	94	170	2	aus anderem Bundesland	52	39	6	46
Bärbach	34	23	34	-	WIEN	37	25	-	37
Köflach	28	17	28	-	ERWERBSTÄTIGE AM ARBEITSORT	3833	2319	.	.
Voitsberg	74	32	74	-	Index des Pendlersaldos	88,1	91,6	.	.
in and. Pol.Bez. des Bundesl.	98	66	94	4	Index der Pendlermobilität	105,8	112,4	.	.
Graz(Stadt)	59	38	57	2	<b>10 KOHLSCHWARZ</b>				
Graz-Umgebung	23	15	23	-	ERWERBSTÄTIGE AM WOHNORT	338	212	.	.
in anderes Bundesland	3	1	-	3	Nichtpendler	37	17	.	.
ins Ausland	2	2	-	2	Gemeinde-Binnenpendler	9	8	9	-
EINPENDLER	24	17	22	2	AUSPENDLER	292	187	273	19
aus and. Gemeinde des Pol.Bez.	22	15	22	-	in and. Gemeinde des Pol.Bez.	206	133	206	-
aus and. Pol.Bez. des Bundesl.	-	-	-	-	Bärbach	64	38	64	-
aus anderem Bundesland	2	2	-	2	Köflach	37	26	37	-
ERWERBSTÄTIGE AM ARBEITSORT	94	51	.	.	Voitsberg	66	39	66	-
Index des Pendlersaldos	27,4	25,9	.	.	in and. Pol.Bez. des Bundesl.	77	48	67	10
Index der Pendlermobilität	86,6	91,4	.	.	Graz(Stadt)	50	29	46	4
<b>09 KÖFLACH</b>					in anderes Bundesland	6	4	-	6
ERWERBSTÄTIGE AM WOHNORT	4350	2531	.	.	ins Ausland	3	2	-	3
Nichtpendler	192	109	.	.	EINPENDLER	16	14	15	1
Gemeinde-Binnenpendler	1598	894	1598	-	aus and. Gemeinde des Pol.Bez.	14	13	14	-
AUSPENDLER	2560	1528	2304	256	aus and. Pol.Bez. des Bundesl.	1	1	1	-
in and. Gemeinde des Pol.Bez.	1247	682	1234	13	aus anderem Bundesland	1	-	-	1
Bärbach	288	176	285	3	ERWERBSTÄTIGE AM ARBEITSORT	62	39	.	.
Edelschrott	36	16	36	-	Index des Pendlersaldos	18,3	18,4	.	.
					Index der Pendlermobilität	91,1	94,8	.	.
					<b>11 KROTTENDORF-GAISFELD</b>				
					ERWERBSTÄTIGE AM WOHNORT	1015	606	.	.
					Nichtpendler	109	56	.	.
					Gemeinde-Binnenpendler	79	42	79	-
					AUSPENDLER	827	508	762	65
					in and. Gemeinde des Pol.Bez.	331	194	331	-

616 POL.BEZ.: VOITSBERG

**Tabelle 1: Erwerbstätige nach Wohngemeinden, Arbeitsgemeinden und Geschlecht bzw. Pendelfrequenz**

Wohngemeinde, Arbeitsgemeinde	Insgesamt	dar.: männlich	Tages- pendler	Nicht- tages- pendler	Wohngemeinde, Arbeitsgemeinde	Insgesamt	dar.: männlich	Tages- pendler	Nicht- tages- pendler
<b>11 KROTTENDORF-GAISFELD (Forts.)</b>					<b>13 MARIA LANKOWITZ (Forts.)</b>				
Bärnbach	47	32	47	-	aus anderem Bundesland	13	10	4	9
Köflach	51	35	51	-	ERWERBSTÄTIGE AM ARBEITSORT	368	187	.	.
Ligist	31	16	31	-	<i>Index des Pendlersaldos</i>	35,8	31,9	.	.
Voitsberg	137	75	137	-	<i>Index der Pendlermobilität</i>	103,3	105,3	.	.
in and. Pol.Bez. des Bundesl.	446	278	428	18	<b>14 MODRIACH</b>				
Graz(Stadt)	289	178	284	5	ERWERBSTÄTIGE AM WOHNORT	99	66	.	.
Deutschlandsbg	20	13	20	-	Nichtpendler	25	20	.	.
Graz-Umgebung	103	58	102	1	Gemeinde-Binnenpendler	7	4	7	-
Lieboch	26	10	26	-	AUSPENDLER	67	42	53	14
Unterpremstätten	25	12	25	-	in and. Gemeinde des Pol.Bez.	25	15	25	-
in anderes Bundesland	37	29	3	34	in and. Pol.Bez. des Bundesl.	28	17	23	5
ins Ausland	13	7	-	13	in anderes Bundesland	10	8	5	5
EINPENDLER	158	105	147	11	ins Ausland	4	2	-	4
aus and. Gemeinde des Pol.Bez.	123	80	121	2	EINPENDLER	10	5	6	4
Ligist	42	25	42	-	aus and. Gemeinde des Pol.Bez.	4	2	4	-
aus and. Pol.Bez. des Bundesl.	27	20	26	1	aus and. Pol.Bez. des Bundesl.	4	2	2	2
aus anderem Bundesland	8	5	-	8	aus anderem Bundesland	2	1	-	2
ERWERBSTÄTIGE AM ARBEITSORT	346	203	.	.	ERWERBSTÄTIGE AM ARBEITSORT	42	29	.	.
<i>Index des Pendlersaldos</i>	34,1	33,5	.	.	<i>Index des Pendlersaldos</i>	42,4	43,9	.	.
<i>Index der Pendlermobilität</i>	97,0	101,2	.	.	<i>Index der Pendlermobilität</i>	77,8	71,2	.	.
<b>12 LIGIST</b>					<b>15 MOOSKIRCHEN</b>				
ERWERBSTÄTIGE AM WOHNORT	1426	863	.	.	ERWERBSTÄTIGE AM WOHNORT	951	530	.	.
Nichtpendler	133	67	.	.	Nichtpendler	107	52	.	.
Gemeinde-Binnenpendler	210	97	210	-	Gemeinde-Binnenpendler	99	42	99	-
AUSPENDLER	1083	699	973	110	AUSPENDLER	745	436	683	62
in and. Gemeinde des Pol.Bez.	387	256	383	4	in and. Gemeinde des Pol.Bez.	141	74	140	1
Bärnbach	36	25	34	2	Köflach	22	12	22	-
Köflach	53	38	53	-	Söding	26	11	26	-
Krottendorf-Gaisfeld	42	25	42	-	Voitsberg	38	17	37	1
Voitsberg	193	124	191	2	in and. Pol.Bez. des Bundesl.	558	328	541	17
in and. Pol.Bez. des Bundesl.	613	372	584	29	Graz(Stadt)	354	213	345	9
Graz(Stadt)	385	219	376	9	Deutschlandsbg	61	34	61	-
Deutschlandsbg	75	56	74	1	Lannach	33	21	33	-
Lannach	33	26	33	-	Graz-Umgebung	119	64	117	2
Graz-Umgebung	119	75	118	1	Lieboch	27	10	26	1
Lieboch	25	15	25	-	Unterpremstätten	27	16	27	-
Unterpremstätten	21	14	21	-	in anderes Bundesland	41	32	2	39
in anderes Bundesland	63	51	6	57	ins Ausland	5	2	-	5
WIEN	26	18	-	26	EINPENDLER	167	95	155	12
ins Ausland	20	20	-	20	aus and. Gemeinde des Pol.Bez.	89	50	88	1
EINPENDLER	247	140	233	14	Söding	24	12	24	-
aus and. Gemeinde des Pol.Bez.	166	84	164	2	aus and. Pol.Bez. des Bundesl.	70	40	67	3
Köflach	20	8	19	1	Deutschlandsbg	20	13	19	1
Krottendorf-Gaisfeld	31	16	31	-	Graz-Umgebung	27	18	26	1
Voitsberg	29	15	29	-	aus anderem Bundesland	8	5	-	8
aus and. Pol.Bez. des Bundesl.	74	50	65	9	ERWERBSTÄTIGE AM ARBEITSORT	373	189	.	.
Deutschlandsbg	22	14	21	1	<i>Index des Pendlersaldos</i>	39,2	35,7	.	.
Graz-Umgebung	22	16	22	-	<i>Index der Pendlermobilität</i>	95,9	100,2	.	.
aus anderem Bundesland	7	6	4	3	<b>16 PACK</b>				
ERWERBSTÄTIGE AM ARBEITSORT	590	304	.	.	ERWERBSTÄTIGE AM WOHNORT	212	130	.	.
<i>Index des Pendlersaldos</i>	41,4	35,2	.	.	Nichtpendler	47	26	.	.
<i>Index der Pendlermobilität</i>	93,3	97,2	.	.	Gemeinde-Binnenpendler	23	12	23	-
<b>13 MARIA LANKOWITZ</b>					AUSPENDLER	142	92	116	26
ERWERBSTÄTIGE AM WOHNORT	1028	586	.	.	in and. Gemeinde des Pol.Bez.	68	41	65	3
Nichtpendler	75	39	.	.	in and. Pol.Bez. des Bundesl.	39	27	33	6
Gemeinde-Binnenpendler	92	39	92	-	Graz(Stadt)	29	20	24	5
AUSPENDLER	861	508	787	74	in anderes Bundesland	35	24	18	17
in and. Gemeinde des Pol.Bez.	572	316	568	4	ins Ausland	-	-	-	-
Bärnbach	55	32	55	3	EINPENDLER	11	6	11	-
Köflach	268	152	265	3	aus and. Gemeinde des Pol.Bez.	8	5	8	-
Rosental an der Kainach	45	26	45	-	aus and. Pol.Bez. des Bundesl.	1	-	1	-
Voitsberg	164	83	163	1	aus anderem Bundesland	2	1	2	-
in and. Pol.Bez. des Bundesl.	234	145	216	18	ERWERBSTÄTIGE AM ARBEITSORT	81	44	.	.
Graz(Stadt)	142	79	137	5	<i>Index des Pendlersaldos</i>	38,2	33,8	.	.
Graz-Umgebung	60	41	57	3	<i>Index der Pendlermobilität</i>	72,2	75,4	.	.
in anderes Bundesland	50	43	3	47					
ins Ausland	5	4	-	5					
EINPENDLER	201	109	182	19					
aus and. Gemeinde des Pol.Bez.	168	86	163	5					
Köflach	57	30	55	2					
Voitsberg	38	16	37	1					
aus and. Pol.Bez. des Bundesl.	20	13	15	5					

616 POL.BEZ.: VOITSBERG

**Tabelle 1: Erwerbstätige nach Wohngemeinden, Arbeitsgemeinden und Geschlecht bzw. Pendelfrequenz**

Wohngemeinde, Arbeitsgemeinde	Insgesamt	dar.: männlich	Tages- pendler	Nicht- tages- pendler	Wohngemeinde, Arbeitsgemeinde	Insgesamt	dar.: männlich	Tages- pendler	Nicht- tages- pendler
<b>17 PIBEREGG</b>					<b>22 SÖDING (Forts.)</b>				
ERWERBSTÄTIGE AM WOHNORT	181	116	.	.	AUSPENDLER	752	463	692	60
Nichtpendler	39	22	.	.	in and. Gemeinde des Pol.Bez.	110	68	110	-
Gemeinde-Binnenpendler	7	4	7	-	Mooskirchen	24	12	24	-
AUSPENDLER	135	90	127	8	Voitsberg	41	29	41	-
in and. Gemeinde des Pol.Bez.	93	64	92	1	in and. Pol.Bez. des Bundesl.	594	361	579	15
Bärnbach	20	13	19	1	Graz(Stadt)	394	236	392	2
Köflach	27	23	27	-	Deutschlandsbg	38	24	37	1
Voitsberg	34	20	34	-	Graz-Umgebung	140	85	138	2
in and. Pol.Bez. des Bundesl.	36	21	34	2	Lieboch	27	14	27	-
Graz(Stadt)	25	14	24	1	Unterpremstätten	23	14	23	-
in anderes Bundesland	5	5	1	4	in anderes Bundesland	40	28	3	37
ins Ausland	1	-	-	1	WIEN	20	16	-	20
EINPENDLER	5	3	4	1	ins Ausland	8	6	-	8
aus and. Gemeinde des Pol.Bez.	4	2	4	-	EINPENDLER	401	257	368	33
aus and. Pol.Bez. des Bundesl.	1	1	-	1	aus and. Gemeinde des Pol.Bez.	183	97	181	2
aus anderem Bundesland	-	-	-	-	Mooskirchen	26	11	26	-
ERWERBSTÄTIGE AM ARBEITSORT	51	29	.	.	St.Johann-Köppling	23	16	23	-
Index des Pendlersaldos	28,2	25,0	.	.	Stallhofen	20	9	20	-
Index der Pendlermobilität	77,3	80,2	.	.	Voitsberg	25	14	24	1
<b>18 ROSENAL AN DER KAINACH</b>					aus and. Pol.Bez. des Bundesl.	197	141	179	18
ERWERBSTÄTIGE AM WOHNORT	709	410	.	.	Graz(Stadt)	44	27	43	1
Nichtpendler	23	17	.	.	Deutschlandsbg	21	17	20	1
Gemeinde-Binnenpendler	68	28	68	-	Graz-Umgebung	91	57	89	2
AUSPENDLER	618	365	564	54	Hitzendorf	29	19	29	-
in and. Gemeinde des Pol.Bez.	401	229	399	2	aus anderem Bundesland	21	19	8	13
Bärnbach	72	40	72	-	ERWERBSTÄTIGE AM ARBEITSORT	587	333	.	.
Köflach	135	86	135	-	Index des Pendlersaldos	62,6	61,8	.	.
Voitsberg	164	86	162	2	Index der Pendlermobilität	122,9	133,6	.	.
in and. Pol.Bez. des Bundesl.	177	107	164	13	<b>23 SÖDINGBERG</b>				
Graz(Stadt)	124	68	119	5	ERWERBSTÄTIGE AM WOHNORT	382	231	.	.
Graz-Umgebung	31	21	30	1	Nichtpendler	61	26	.	.
in anderes Bundesland	35	26	1	34	Gemeinde-Binnenpendler	15	6	15	-
ins Ausland	5	3	-	5	AUSPENDLER	306	199	292	14
EINPENDLER	590	328	568	22	in and. Gemeinde des Pol.Bez.	126	77	124	2
aus and. Gemeinde des Pol.Bez.	529	284	523	6	Voitsberg	53	36	52	1
Bärnbach	78	38	77	1	in and. Pol.Bez. des Bundesl.	170	114	168	2
Köflach	114	58	112	2	Graz(Stadt)	110	67	110	-
Maria Lankowitz	45	26	45	-	Graz-Umgebung	43	33	42	1
Stallhofen	20	11	20	-	in anderes Bundesland	9	7	-	9
Voitsberg	118	56	118	-	ins Ausland	1	1	-	1
aus and. Pol.Bez. des Bundesl.	53	39	43	10	EINPENDLER	18	10	13	5
Graz(Stadt)	21	13	21	-	aus and. Gemeinde des Pol.Bez.	14	8	12	2
aus anderem Bundesland	8	5	2	6	aus and. Pol.Bez. des Bundesl.	3	2	1	2
ERWERBSTÄTIGE AM ARBEITSORT	681	373	.	.	aus anderem Bundesland	1	-	-	1
Index des Pendlersaldos	96,1	91,0	.	.	ERWERBSTÄTIGE AM ARBEITSORT	94	42	.	.
Index der Pendlermobilität	170,4	169,0	.	.	Index des Pendlersaldos	24,6	18,2	.	.
<b>19 SALLA</b>					Index der Pendlermobilität	84,8	90,5	.	.
ERWERBSTÄTIGE AM WOHNORT	142	98	.	.	<b>20 ST.JOHANN-KÖPPLING</b>				
Nichtpendler	27	15	.	.	ERWERBSTÄTIGE AM WOHNORT	720	431	.	.
Gemeinde-Binnenpendler	14	9	14	-	Nichtpendler	60	28	.	.
AUSPENDLER	101	74	89	12	Gemeinde-Binnenpendler	44	13	44	-
in and. Gemeinde des Pol.Bez.	57	40	57	-	AUSPENDLER	616	390	578	38
Köflach	27	19	27	-	in and. Gemeinde des Pol.Bez.	192	115	192	-
in and. Pol.Bez. des Bundesl.	33	25	30	3	Söding	23	16	23	-
in anderes Bundesland	8	7	2	6	Voitsberg	89	57	89	-
ins Ausland	3	2	-	3	in and. Pol.Bez. des Bundesl.	395	254	386	9
EINPENDLER	37	28	30	7	Graz(Stadt)	279	179	275	4
aus and. Gemeinde des Pol.Bez.	31	24	30	1	Deutschlandsbg	24	18	24	-
aus and. Pol.Bez. des Bundesl.	-	-	-	-	Graz-Umgebung	82	50	80	2
aus anderem Bundesland	6	4	-	6	Unterpremstätten	20	16	20	-
ERWERBSTÄTIGE AM ARBEITSORT	78	52	.	.	in anderes Bundesland	21	17	-	21
Index des Pendlersaldos	54,9	53,1	.	.	ins Ausland	8	4	-	8
Index der Pendlermobilität	97,2	104,1	.	.	EINPENDLER	58	33	51	7
<b>22 SÖDING</b>					aus and. Gemeinde des Pol.Bez.	40	20	39	1
ERWERBSTÄTIGE AM WOHNORT	938	539	.	.	aus and. Pol.Bez. des Bundesl.	12	8	11	1
Nichtpendler	71	36	.	.	aus anderem Bundesland	6	5	1	5
Gemeinde-Binnenpendler	115	40	115	-	ERWERBSTÄTIGE AM ARBEITSORT	162	74	.	.
					Index des Pendlersaldos	22,5	17,2	.	.
					Index der Pendlermobilität	93,6	98,1	.	.

616 POL.BEZ.: VOITSBERG





**Tabelle 1: Erwerbstätige nach Wohngemeinden, Arbeitsgemeinden und Geschlecht bzw. Pendelfrequenz**

Wohngemeinde, Arbeitsgemeinde	Insgesamt	dar.: männlich	Tagespendler	Nicht-tagespendler	Wohngemeinde, Arbeitsgemeinde	Insgesamt	dar.: männlich	Tagespendler	Nicht-tagespendler
<b>01 ALBERSDORF-PREBUCH (Forts.)</b>					<b>04 BAIERDORF BEI ANGER (Forts.)</b>				
Graz(Stadt)	39	33	39	-	ins Ausland	10	6	-	10
Feldbach	44	41	42	2	EINPENDLER	643	316	625	18
Fürstenfeld	23	19	23	-	aus and. Gemeinde des Pol.Bez.	515	245	509	6
Graz-Umgebung	50	42	50	-	Anger	57	25	57	-
Hartberg	47	43	47	-	Birkfeld	25	11	25	-
aus anderem Bundesland	35	29	15	20	Feistritz bei Anger	46	20	46	-
ERWERBSTÄTIGE AM ARBEITSORT	702	552	.	.	Fischbach	20	10	20	-
<i>Index des Pendlersaldos</i>	<i>88,2</i>	<i>118,5</i>	.	.	Floing	60	31	59	1
<i>Index der Pendlermobilität</i>	<i>155,0</i>	<i>185,8</i>	.	.	Gasen	20	10	20	-
<b>02 ANGER</b>					Koglhof	40	24	40	-
ERWERBSTÄTIGE AM WOHNORT	382	213	.	.	Naintsch	34	21	34	-
Nichtpendler	32	20	.	.	Puch bei Weiz	31	9	30	1
Gemeinde-Binnenpendler	83	35	83	.	Strallegg	48	19	48	-
AUSPENDLER	267	158	243	24	Weiz	20	9	19	1
in and. Gemeinde des Pol.Bez.	189	108	188	1	aus and. Pol.Bez. des Bundesl.	115	61	114	1
Baierdorf bei Anger	57	25	57	-	Hartberg	110	57	110	-
Weiz	63	42	62	1	Stubenberg	44	24	44	-
in and. Pol.Bez. des Bundesl.	57	36	54	3	aus anderem Bundesland	13	10	2	11
Graz(Stadt)	26	11	24	2	ERWERBSTÄTIGE AM ARBEITSORT	917	459	.	.
in anderes Bundesland	16	12	1	15	<i>Index des Pendlersaldos</i>	<i>117,4</i>	<i>93,7</i>	.	.
ins Ausland	5	2	-	5	<i>Index der Pendlermobilität</i>	<i>147,2</i>	<i>135,3</i>	.	.
EINPENDLER	334	145	314	20	<b>05 BIRKFELD</b>				
aus and. Gemeinde des Pol.Bez.	284	124	280	4	ERWERBSTÄTIGE AM WOHNORT	728	411	.	.
Baierdorf bei Anger	76	35	75	1	Nichtpendler	71	36	.	.
Feistritz bei Anger	33	19	33	-	Gemeinde-Binnenpendler	322	142	322	-
Floing	23	11	23	-	AUSPENDLER	335	233	266	69
Koglhof	26	12	26	-	in and. Gemeinde des Pol.Bez.	169	104	166	3
Puch bei Weiz	20	8	19	1	Baierdorf bei Anger	25	11	25	-
aus and. Pol.Bez. des Bundesl.	38	13	34	4	Weiz	59	44	59	-
Hartberg	27	11	25	2	in and. Pol.Bez. des Bundesl.	122	90	98	24
aus anderem Bundesland	12	8	-	12	Graz(Stadt)	56	45	46	10
ERWERBSTÄTIGE AM ARBEITSORT	449	200	.	.	Hartberg	22	13	21	1
<i>Index des Pendlersaldos</i>	<i>117,5</i>	<i>93,9</i>	.	.	in anderes Bundesland	39	35	2	37
<i>Index der Pendlermobilität</i>	<i>157,3</i>	<i>142,3</i>	.	.	WIEN	23	20	2	21
<b>03 ARZBERG</b>					ins Ausland	5	4	-	5
ERWERBSTÄTIGE AM WOHNORT	251	162	.	.	EINPENDLER	727	373	697	30
Nichtpendler	50	23	.	.	aus and. Gemeinde des Pol.Bez.	605	305	596	9
Gemeinde-Binnenpendler	13	9	13	-	Fischbach	49	25	49	-
AUSPENDLER	188	130	177	11	Gasen	39	25	38	1
in and. Gemeinde des Pol.Bez.	102	72	101	1	Gschaid bei Birkfeld	107	56	104	3
Passail	24	17	24	-	Haslau bei Birkfeld	38	20	36	2
Weiz	46	39	46	-	Koglhof	32	13	32	-
in and. Pol.Bez. des Bundesl.	81	55	76	5	Miesenbach bei Birkfeld	35	15	35	-
Graz(Stadt)	40	23	38	2	Strallegg	71	34	71	-
Graz-Umgebung	35	26	35	-	Waisenegg	82	44	81	1
in anderes Bundesland	3	2	-	3	aus and. Pol.Bez. des Bundesl.	102	55	96	6
ins Ausland	2	1	-	2	Hartberg	65	38	62	3
EINPENDLER	25	15	20	5	aus anderem Bundesland	20	13	5	15
aus and. Gemeinde des Pol.Bez.	14	8	14	-	ERWERBSTÄTIGE AM ARBEITSORT	1120	551	.	.
aus and. Pol.Bez. des Bundesl.	7	4	6	1	<i>Index des Pendlersaldos</i>	<i>153,8</i>	<i>134,1</i>	.	.
aus anderem Bundesland	4	3	-	4	<i>Index der Pendlermobilität</i>	<i>145,9</i>	<i>147,4</i>	.	.
ERWERBSTÄTIGE AM ARBEITSORT	88	47	.	.	<b>06 ETZERSDORF-ROLLSDORF</b>				
<i>Index des Pendlersaldos</i>	<i>35,1</i>	<i>29,0</i>	.	.	ERWERBSTÄTIGE AM WOHNORT	545	347	.	.
<i>Index der Pendlermobilität</i>	<i>84,9</i>	<i>89,5</i>	.	.	Nichtpendler	104	52	.	.
<b>04 BAIERDORF BEI ANGER</b>					Gemeinde-Binnenpendler	30	16	30	-
ERWERBSTÄTIGE AM WOHNORT	781	490	.	.	AUSPENDLER	411	279	382	29
Nichtpendler	78	34	.	.	in and. Gemeinde des Pol.Bez.	297	193	292	5
Gemeinde-Binnenpendler	196	109	196	-	Gleisdorf	24	17	24	-
AUSPENDLER	507	347	431	76	Krottendorf	31	26	31	-
in and. Gemeinde des Pol.Bez.	361	241	347	14	St.Ruprecht an der Raab	27	19	26	1
Anger	76	35	75	1	Weiz	155	93	153	2
Floing	27	25	27	-	in and. Pol.Bez. des Bundesl.	95	70	87	8
Krottendorf	21	16	21	-	Graz(Stadt)	61	44	59	2
Weiz	134	96	128	6	in anderes Bundesland	14	13	3	11
in and. Pol.Bez. des Bundesl.	90	61	79	11	ins Ausland	5	3	-	5
Graz(Stadt)	50	33	44	6	EINPENDLER	31	19	27	4
in anderes Bundesland	46	39	5	41	aus and. Gemeinde des Pol.Bez.	22	11	22	-
WIEN	25	21	3	22	aus and. Pol.Bez. des Bundesl.	5	4	3	2
					aus anderem Bundesland	4	4	2	2

617 POL.BEZ.: WEIZ

**Tabelle 1: Erwerbstätige nach Wohngemeinden, Arbeitsgemeinden und Geschlecht bzw. Pendelfrequenz**

Wohngemeinde, Arbeitsgemeinde	Insge- samt	dar.: männ- lich	Tages- pendler	Nicht- tages- pendler	Wohngemeinde, Arbeitsgemeinde	Insge- samt	dar.: männ- lich	Tages- pendler	Nicht- tages- pendler
<b>06 ETZERSDORF-ROLLSDORF (Forts.)</b>					<b>09 FLADNITZ AN DER TEICHALM (Forts.)</b>				
ERWERBSTÄTIGE AM ARBEITSORT	165	87	.	.	Graz-Umgebung	55	34	51	4
<i>Index des Pendlersaldos</i>	<i>30,3</i>	<i>25,1</i>	.	.	Tulwitz	24	18	23	1
<i>Index der Pendlermobilität</i>	<i>81,1</i>	<i>85,9</i>	.	.	aus anderem Bundesland	24	19	-	22
					WIEN	22	17	2	22
<b>07 FEISTRITZ BEI ANGER</b>					ERWERBSTÄTIGE AM ARBEITSORT				
ERWERBSTÄTIGE AM WOHNORT	490	313	.	.	<i>Index des Pendlersaldos</i>	<i>462</i>	<i>245</i>	.	.
Nichtpendler	50	27	.	.	<i>Index der Pendlermobilität</i>	<i>104,9</i>	<i>111,5</i>	.	.
Gemeinde-Binnenpendler	25	11	25	-					
AUSPENDLER					<b>10 FLOING</b>				
in and. Gemeinde des Pol.Bez.	415	275	385	30	ERWERBSTÄTIGE AM WOHNORT	543	340	.	.
Anger	305	192	301	4	Nichtpendler	60	36	.	.
Baierdorf bei Anger	33	19	33	-	Gemeinde-Binnenpendler	66	40	66	-
Weiz	46	20	46	-	AUSPENDLER	417	264	376	41
in and. Pol.Bez. des Bundesl.	124	84	123	1	in and. Gemeinde des Pol.Bez.	309	190	303	6
Graz(Stadt)	86	63	78	8	Anger	23	11	23	-
in anderes Bundesland	45	35	41	4	Baierdorf bei Anger	60	31	59	1
ins Ausland	21	18	6	15	Krottendorf	22	9	21	1
	3	2	-	3	Weiz	141	98	137	4
EINPENDLER	89	60	83	6	in and. Pol.Bez. des Bundesl.	88	57	72	16
aus and. Gemeinde des Pol.Bez.	72	47	68	4	Graz(Stadt)	40	28	32	8
aus and. Pol.Bez. des Bundesl.	13	10	13	-	ins Ausland	17	14	1	16
aus anderem Bundesland	4	3	2	2		3	3	-	3
ERWERBSTÄTIGE AM ARBEITSORT	164	98	.	.	EINPENDLER	166	142	149	17
<i>Index des Pendlersaldos</i>	<i>33,5</i>	<i>31,3</i>	.	.	aus and. Gemeinde des Pol.Bez.	115	100	111	4
<i>Index der Pendlermobilität</i>	<i>102,9</i>	<i>107,0</i>	.	.	Baierdorf bei Anger	27	25	27	-
					aus and. Pol.Bez. des Bundesl.	38	31	37	1
<b>08 FISCHBACH</b>					Hartberg	33	28	32	1
ERWERBSTÄTIGE AM WOHNORT	748	482	.	.	Stubenberg	20	17	19	1
Nichtpendler	233	121	.	.	aus anderem Bundesland	13	11	1	12
Gemeinde-Binnenpendler	68	32	68	-	ERWERBSTÄTIGE AM ARBEITSORT	292	218	.	.
AUSPENDLER	447	329	363	84	<i>Index des Pendlersaldos</i>	<i>53,8</i>	<i>64,1</i>	.	.
in and. Gemeinde des Pol.Bez.	168	106	164	4	<i>Index der Pendlermobilität</i>	<i>107,4</i>	<i>119,4</i>	.	.
Baierdorf bei Anger	20	10	20	-					
Birkfeld	49	25	49	-	<b>11 GASEN</b>				
Ratten	27	24	25	2	ERWERBSTÄTIGE AM WOHNORT	447	287	.	.
Weiz	20	11	18	2	Nichtpendler	109	61	.	.
in and. Pol.Bez. des Bundesl.	226	181	193	33	Gemeinde-Binnenpendler	67	32	67	-
Graz(Stadt)	34	18	19	15	AUSPENDLER	271	194	201	70
Bruck/Mur	92	85	88	4	in and. Gemeinde des Pol.Bez.	131	87	120	11
Kapfenberg	73	73	70	3	Baierdorf bei Anger	20	10	20	-
Mürzzuschlag	77	59	74	3	Birkfeld	39	25	38	1
Kindberg	41	29	39	2	Weiz	34	28	29	5
in anderes Bundesland	48	38	6	42	in and. Pol.Bez. des Bundesl.	111	85	79	32
WIEN	22	18	4	18	Graz(Stadt)	20	10	8	12
ins Ausland	5	4	-	5	Bruck/Mur	52	41	44	8
EINPENDLER	41	25	28	13	Kapfenberg	22	17	19	3
aus and. Gemeinde des Pol.Bez.	27	14	26	1	in anderes Bundesland	24	20	2	22
aus and. Pol.Bez. des Bundesl.	2	2	2	-	ins Ausland	5	2	-	5
aus anderem Bundesland	12	9	-	12	EINPENDLER	32	22	25	7
ERWERBSTÄTIGE AM ARBEITSORT	342	178	.	.	aus and. Gemeinde des Pol.Bez.	24	17	20	4
<i>Index des Pendlersaldos</i>	<i>45,7</i>	<i>36,9</i>	.	.	aus and. Pol.Bez. des Bundesl.	6	5	5	1
<i>Index der Pendlermobilität</i>	<i>65,2</i>	<i>73,4</i>	.	.	aus anderem Bundesland	2	-	-	2
<b>09 FLADNITZ AN DER TEICHALM</b>					ERWERBSTÄTIGE AM ARBEITSORT	208	115	.	.
ERWERBSTÄTIGE AM WOHNORT	534	322	.	.	<i>Index des Pendlersaldos</i>	<i>46,5</i>	<i>40,1</i>	.	.
Nichtpendler	99	48	.	.	<i>Index der Pendlermobilität</i>	<i>67,8</i>	<i>75,3</i>	.	.
Gemeinde-Binnenpendler	119	56	119	-					
AUSPENDLER	316	218	278	38	<b>12 GERSDORF AN DER FEISTRITZ</b>				
in and. Gemeinde des Pol.Bez.	136	84	132	4	ERWERBSTÄTIGE AM WOHNORT	564	332	.	.
Passail	61	29	61	-	Nichtpendler	134	67	.	.
Weiz	49	37	48	1	Gemeinde-Binnenpendler	48	29	48	-
in and. Pol.Bez. des Bundesl.	159	119	143	16	AUSPENDLER	382	236	352	30
Graz(Stadt)	63	46	52	11	in and. Gemeinde des Pol.Bez.	150	94	148	2
Graz-Umgebung	81	61	79	2	Gleisdorf	34	18	34	-
Frohnleiten	38	29	38	-	Pischelsdorf i.d.Steierm.	60	43	59	1
in anderes Bundesland	17	12	3	14	in and. Pol.Bez. des Bundesl.	207	122	200	7
ins Ausland	4	3	-	4	Graz(Stadt)	81	50	79	2
EINPENDLER	244	141	204	40	Fürstenfeld	60	35	60	-
aus and. Gemeinde des Pol.Bez.	129	66	120	9	Hartberg	34	15	34	-
Hohenau an der Raab	26	9	25	1	in anderes Bundesland	23	18	4	19
Passail	37	21	37	-	ins Ausland	2	2	-	2
aus and. Pol.Bez. des Bundesl.	91	56	82	9					

617 POL.BEZ.: WEIZ

**Tabelle 1: Erwerbstätige nach Wohngemeinden, Arbeitsgemeinden und Geschlecht bzw. Pendelfrequenz**

Wohngemeinde, Arbeitsgemeinde	Insgesamt	dar.: männlich	Tagespendler	Nicht-tagespendler	Wohngemeinde, Arbeitsgemeinde	Insgesamt	dar.: männlich	Tagespendler	Nicht-tagespendler
<b>12 GERSDORF AN DER FEISTRITZ (Forts.)</b>					<b>13 GLEISDORF (Forts.)</b>				
EINPENDLER	147	113	143	4	ERWERBSTÄTIGE AM ARBEITSORT	4826	2749	.	.
aus and. Gemeinde des Pol.Bez.	64	44	62	2	<i>Index des Pendlersaldos</i>	205,5	217,8	.	.
Pischelsdorf i.d.Steierm.	33	23	32	1	<i>Index der Pendlermobilität</i>	223,8	243,8	.	.
aus and. Pol.Bez. des Bundesl.	81	67	79	2	<b>14 GSCHAID BEI BIRKFELD</b>				
Fürstenfeld	27	22	27	-	ERWERBSTÄTIGE AM WOHNORT	451	271	.	.
Hartberg	51	44	49	2	Nichtpendler	92	43	.	.
aus anderem Bundesland	2	2	2	-	Gemeinde-Binnenpendler	20	14	20	.
ERWERBSTÄTIGE AM ARBEITSORT	329	209	.	.	AUSPENDLER	339	214	289	50
<i>Index des Pendlersaldos</i>	58,3	63,0	.	.	in and. Gemeinde des Pol.Bez.	232	136	226	6
<i>Index der Pendlermobilität</i>	93,8	105,1	.	.	Birkfeld	107	56	104	3
<b>13 GLEISDORF</b>					Weiz	43	31	43	-
ERWERBSTÄTIGE AM WOHNORT	2348	1262	.	.	in and. Pol.Bez. des Bundesl.	85	60	62	23
Nichtpendler	112	61	.	.	Graz(Stadt)	32	21	23	9
Gemeinde-Binnenpendler	848	406	848	-	Hartberg	24	14	22	2
AUSPENDLER	1388	795	1284	104	in anderes Bundesland	20	16	1	19
in and. Gemeinde des Pol.Bez.	413	221	405	8	ins Ausland	2	2	-	2
Albersdorf-Prebuch	39	24	39	-	EINPENDLER	54	36	52	2
Hofstätten an der Raab	36	18	35	1	aus and. Gemeinde des Pol.Bez.	44	28	44	-
Krottendorf	20	13	20	-	aus and. Pol.Bez. des Bundesl.	8	7	8	-
Ludersdorf-Wilfersdorf	20	13	20	-	aus anderem Bundesland	2	1	-	2
St.Ruprecht an der Raab	21	13	20	1	ERWERBSTÄTIGE AM ARBEITSORT	166	93	.	.
Unterfladnitz	39	17	39	-	<i>Index des Pendlersaldos</i>	36,8	34,3	.	.
Weiz	128	67	124	4	<i>Index der Pendlermobilität</i>	87,1	92,3	.	.
in and. Pol.Bez. des Bundesl.	884	505	855	29	<b>15 GUTENBERG A.D.RAABKLAMM</b>				
Graz(Stadt)	633	344	621	12	ERWERBSTÄTIGE AM WOHNORT	576	341	.	.
Feldbach	53	27	53	-	Nichtpendler	50	23	.	.
Feldbach	34	19	34	-	Gemeinde-Binnenpendler	32	12	32	.
Fürstenfeld	22	16	21	1	AUSPENDLER	494	306	465	29
Graz-Umgebung	105	70	104	1	in and. Gemeinde des Pol.Bez.	240	148	238	2
Hartberg	27	13	24	3	Krottendorf	29	24	29	-
in anderes Bundesland	76	60	24	52	Weiz	170	102	168	2
WIEN	39	28	16	23	in and. Pol.Bez. des Bundesl.	236	145	225	11
ins Ausland	15	9	-	15	Graz(Stadt)	173	99	169	4
EINPENDLER	3866	2282	3734	132	Graz-Umgebung	47	33	47	-
aus and. Gemeinde des Pol.Bez.	2366	1316	2348	18	in anderes Bundesland	16	12	2	14
Albersdorf-Prebuch	184	92	184	-	ins Ausland	2	1	-	2
Etzersdorf-Rollsdorf	24	17	24	-	EINPENDLER	28	14	20	8
Gersdorf an der Feistritz	34	18	34	-	aus and. Gemeinde des Pol.Bez.	12	7	11	1
Hofstätten an der Raab	207	103	206	1	aus and. Pol.Bez. des Bundesl.	11	3	8	3
Ilztal	143	84	143	-	aus anderem Bundesland	5	4	1	4
Krottendorf	28	15	28	-	ERWERBSTÄTIGE AM ARBEITSORT	110	49	.	.
Kulm bei Weiz	20	16	20	-	<i>Index des Pendlersaldos</i>	19,1	14,4	.	.
Labuch	88	47	88	-	<i>Index der Pendlermobilität</i>	90,6	93,8	.	.
Laßnitzthal	63	34	62	1	<b>17 HASLAU BEI BIRKFELD</b>				
Ludersdorf-Wilfersdorf	165	96	165	-	ERWERBSTÄTIGE AM WOHNORT	249	156	.	.
Markt Hartmannsdorf	98	57	96	2	Nichtpendler	46	21	.	.
Mitterdorf an der Raab	33	23	33	-	Gemeinde-Binnenpendler	18	4	18	.
Nitscha	164	89	163	1	AUSPENDLER	185	131	136	49
Pischelsdorf i.d.Steierm.	87	55	86	1	in and. Gemeinde des Pol.Bez.	134	91	116	18
Puch bei Weiz	33	14	32	1	Birkfeld	38	20	36	2
Sinabelkirchen	235	126	235	-	Weiz	41	36	31	10
St.Margarethen a.d.Raab	247	148	245	2	in and. Pol.Bez. des Bundesl.	37	29	20	17
St.Ruprecht an der Raab	73	39	73	-	in anderes Bundesland	13	11	-	13
Thannhausen	22	8	22	-	ins Ausland	1	-	-	1
Ungerdorf	57	31	57	-	EINPENDLER	2	1	2	-
Unterfladnitz	70	28	70	-	aus and. Gemeinde des Pol.Bez.	2	1	2	-
Weiz	95	56	95	-	aus and. Pol.Bez. des Bundesl.	-	-	-	-
aus and. Pol.Bez. des Bundesl.	1397	898	1344	53	aus anderem Bundesland	-	-	-	-
Graz(Stadt)	299	152	292	7	ERWERBSTÄTIGE AM ARBEITSORT	66	26	.	.
Feldbach	262	167	255	7	<i>Index des Pendlersaldos</i>	26,5	16,7	.	.
Eichkögl	50	29	50	-	<i>Index der Pendlermobilität</i>	75,1	84,6	.	.
Fürstenfeld	224	149	220	4	<b>18 HIRNSDORF</b>				
Fürstenfeld	22	15	21	1	ERWERBSTÄTIGE AM WOHNORT	277	160	.	.
Großsteinbach	35	26	35	-	Nichtpendler	30	18	.	.
Ilz	47	27	47	-					
Nestelbach im Ilztal	47	29	46	1					
Ottendorf a.d.Rittschein	24	20	24	-					
Graz-Umgebung	321	214	313	8					
Brodingberg	36	27	35	1					
Eggersdorf bei Graz	32	17	32	-					
Höf-Präbach	22	16	21	1					
Hartberg	210	150	204	6					
Hartberg	21	17	21	-					
Leibnitz	21	15	20	1					
aus anderem Bundesland	103	68	42	61					
BURGENLAND	31	26	26	5					
WIEN	45	26	14	31					

617 POL.BEZ.: WEIZ

**Tabelle 1: Erwerbstätige nach Wohngemeinden, Arbeitsgemeinden und Geschlecht bzw. Pendelfrequenz**

Wohngemeinde, Arbeitsgemeinde	Insgesamt	dar.: männlich	Tagespendler	Nicht-tagespendler	Wohngemeinde, Arbeitsgemeinde	Insgesamt	dar.: männlich	Tagespendler	Nicht-tagespendler
<b>18 HIRNSDORF (Forts.)</b>					<b>21 ILZTAL</b>				
Gemeinde-Binnenpendler	46	18	46	-	ERWERBSTÄTIGE AM WOHNORT	812	495	.	.
AUSPENDLER	201	124	185	16	Nichtpendler	112	59	.	.
in and. Gemeinde des Pol.Bez.	80	45	79	1	Gemeinde-Binnenpendler	66	42	66	-
Pischelsdorf i.d.Steierm.	39	23	39	-	AUSPENDLER	634	394	582	52
in and. Pol.Bez. des Bundesl.	107	68	104	3	in and. Gemeinde des Pol.Bez.	326	208	322	4
Graz(Stadt)	58	36	57	1	Gleisdorf	143	84	143	-
Hartberg	31	18	31	-	Pischelsdorf i.d.Steierm.	40	27	39	1
in anderes Bundesland	13	11	2	11	Weiz	38	27	37	1
ins Ausland	1	-	-	1	in and. Pol.Bez. des Bundesl.	271	160	256	15
EINPENDLER	192	158	190	2	Graz(Stadt)	182	102	174	8
aus and. Gemeinde des Pol.Bez.	75	58	74	1	Graz-Umgebung	43	33	43	-
aus and. Pol.Bez. des Bundesl.	117	100	116	1	Hartberg	21	7	20	1
Hartberg	106	91	106	-	in anderes Bundesland	31	22	4	27
aus anderem Bundesland	-	-	-	-	ins Ausland	6	4	-	6
ERWERBSTÄTIGE AM ARBEITSORT	268	194	.	.	EINPENDLER	230	173	222	8
<i>Index des Pendlersaldos</i>	<i>96,8</i>	<i>121,3</i>	.	.	aus and. Gemeinde des Pol.Bez.	140	99	137	3
<i>Index der Pendlermobilität</i>	<i>141,9</i>	<i>176,3</i>	.	.	Pischelsdorf i.d.Steierm.	21	17	19	2
					aus and. Pol.Bez. des Bundesl.	85	72	84	1
					Fürstenfeld	23	21	23	-
					Hartberg	48	41	48	-
					aus anderem Bundesland	5	2	1	4
					ERWERBSTÄTIGE AM ARBEITSORT	408	274	.	.
					<i>Index des Pendlersaldos</i>	<i>50,2</i>	<i>55,4</i>	.	.
					<i>Index der Pendlermobilität</i>	<i>106,4</i>	<i>114,5</i>	.	.
<b>19 HOFSTÄTTEN AN DER RAAB</b>					<b>22 KOGLHOF</b>				
ERWERBSTÄTIGE AM WOHNORT	836	497	.	.	ERWERBSTÄTIGE AM WOHNORT	527	312	.	.
Nichtpendler	88	50	.	.	Nichtpendler	114	55	.	.
Gemeinde-Binnenpendler	79	40	79	-	Gemeinde-Binnenpendler	74	31	74	-
AUSPENDLER	669	407	634	35	AUSPENDLER	339	226	302	37
in and. Gemeinde des Pol.Bez.	326	180	323	3	in and. Gemeinde des Pol.Bez.	235	149	229	6
Gleisdorf	207	103	206	1	Anger	26	12	26	-
Weiz	32	23	31	1	Baierdorf bei Anger	40	24	40	-
in and. Pol.Bez. des Bundesl.	320	210	309	11	Birkfeld	32	13	32	-
Graz(Stadt)	219	131	214	5	Weiz	63	51	60	3
Feldbach	23	18	23	-	in and. Pol.Bez. des Bundesl.	85	65	70	15
Graz-Umgebung	54	43	54	-	Graz(Stadt)	44	34	35	9
in anderes Bundesland	20	16	2	18	in anderes Bundesland	16	11	3	13
ins Ausland	3	1	-	3	ins Ausland	3	1	-	3
EINPENDLER	465	322	436	29	EINPENDLER	111	68	106	5
aus and. Gemeinde des Pol.Bez.	254	157	248	6	aus and. Gemeinde des Pol.Bez.	89	54	88	1
Gleisdorf	36	18	35	1	aus and. Pol.Bez. des Bundesl.	17	11	17	-
Sinabelkirchen	29	17	29	-	aus anderem Bundesland	5	3	1	4
St.Margarethen a.d.Raab	48	30	48	-	ERWERBSTÄTIGE AM ARBEITSORT	299	154	.	.
aus and. Pol.Bez. des Bundesl.	198	153	186	12	<i>Index des Pendlersaldos</i>	<i>56,7</i>	<i>49,4</i>	.	.
Feldbach	78	59	75	3	<i>Index der Pendlermobilität</i>	<i>85,4</i>	<i>94,2</i>	.	.
Fürstenfeld	29	19	28	1					
Graz-Umgebung	38	33	36	2					
aus anderem Bundesland	13	12	2	11					
ERWERBSTÄTIGE AM ARBEITSORT	632	412	.	.					
<i>Index des Pendlersaldos</i>	<i>75,6</i>	<i>82,9</i>	.	.					
<i>Index der Pendlermobilität</i>	<i>135,6</i>	<i>146,7</i>	.	.					
<b>20 HOHENAU AN DER RAAB</b>					<b>23 KROTTENDORF</b>				
ERWERBSTÄTIGE AM WOHNORT	610	361	.	.	ERWERBSTÄTIGE AM WOHNORT	970	577	.	.
Nichtpendler	119	55	.	.	Nichtpendler	92	46	.	.
Gemeinde-Binnenpendler	32	17	32	-	Gemeinde-Binnenpendler	107	71	107	-
AUSPENDLER	459	289	436	23	AUSPENDLER	771	460	732	39
in and. Gemeinde des Pol.Bez.	340	203	334	6	in and. Gemeinde des Pol.Bez.	589	329	585	4
Fladnitz an der Teichalm	26	9	25	1	Gleisdorf	28	15	28	-
Krottendorf	21	19	21	-	St.Ruprecht an der Raab	25	19	25	-
Passail	113	54	113	-	Weiz	449	240	446	3
Weiz	146	102	142	4	in and. Pol.Bez. des Bundesl.	154	110	144	10
in and. Pol.Bez. des Bundesl.	112	83	102	10	Graz(Stadt)	99	69	95	4
Graz(Stadt)	40	23	37	3	Graz-Umgebung	24	18	24	-
Graz-Umgebung	58	48	56	2	in anderes Bundesland	22	20	3	19
Frohnleiten	21	19	21	-	ins Ausland	6	1	-	6
in anderes Bundesland	6	3	-	6	EINPENDLER	1126	779	1085	41
ins Ausland	1	-	-	1	aus and. Gemeinde des Pol.Bez.	918	608	907	11
EINPENDLER	29	20	23	6	Baierdorf bei Anger	21	16	21	-
aus and. Gemeinde des Pol.Bez.	17	13	17	-	Etzersdorf-Rollsdorf	31	26	31	-
aus and. Pol.Bez. des Bundesl.	6	4	6	-	Floing	22	9	21	1
aus anderem Bundesland	6	3	-	6	Gleisdorf	20	13	20	-
ERWERBSTÄTIGE AM ARBEITSORT	180	92	.	.	Gutenberg a.d.Raabklamm	29	24	29	-
<i>Index des Pendlersaldos</i>	<i>29,5</i>	<i>25,5</i>	.	.	Hohenau an der Raab	21	19	21	-
<i>Index der Pendlermobilität</i>	<i>80,0</i>	<i>85,6</i>	.	.	Mitterdorf an der Raab	34	22	34	-
					Mortantsch	40	32	40	-
					Naas	50	26	48	2
					Puch bei Weiz	57	39	57	-

617 POL.BEZ.: WEIZ

**Tabelle 1: Erwerbstätige nach Wohngemeinden, Arbeitsgemeinden und Geschlecht bzw. Pendelfrequenz**

Wohngemeinde, Arbeitsgemeinde	Insgesamt	dar.: männlich	Tages- pendler	Nicht- tages- pendler	Wohngemeinde, Arbeitsgemeinde	Insgesamt	dar.: männlich	Tages- pendler	Nicht- tages- pendler
<b>23 KROTTENDORF (Forts.)</b>					<b>26 LASSNITZTHAL (Forts.)</b>				
St.Ruprecht an der Raab	22	13	21	1	ERWERBSTÄTIGE AM ARBEITSORT	98	66	.	.
Thannhausen	42	28	42	-	Index des Pendlersaldos	19,7	22,5	.	.
Unterfladnitz	22	14	21	1	Index der Pendlermobilität	96,8	100,7	.	.
Weiz	227	126	225	2	<b>27 LUDERSDORF-WILFERSDORF</b>				
aus and. Pol.Bez. des Bundesl.	191	159	177	14	ERWERBSTÄTIGE AM WOHNORT	829	487	.	.
Graz(Stadt)	35	34	34	1	Nichtpendler	70	38	.	.
Graz-Umgebung	59	48	55	4	Gemeinde-Binnenpendler	51	25	51	-
Hartberg	43	32	42	1	AUSPENDLER	708	424	671	37
aus anderem Bundesland	17	12	1	16	in and. Gemeinde des Pol.Bez.	262	166	260	2
ERWERBSTÄTIGE AM ARBEITSORT	1325	896	.	.	Gleisdorf	165	96	165	-
Index des Pendlersaldos	136,6	155,3	.	.	Weiz	27	22	27	-
Index der Pendlermobilität	195,6	214,7	.	.	in and. Pol.Bez. des Bundesl.	415	236	405	10
<b>24 KULM BEI WEIZ</b>					Graz(Stadt)	299	170	296	3
ERWERBSTÄTIGE AM WOHNORT	204	129	.	.	Graz-Umgebung	71	39	71	-
Nichtpendler	27	16	.	.	in anderes Bundesland	27	21	6	21
Gemeinde-Binnenpendler	6	3	6	-	ins Ausland	4	1	-	4
AUSPENDLER	171	110	155	16	EINPENDLER	243	166	221	22
in and. Gemeinde des Pol.Bez.	103	66	100	3	aus and. Gemeinde des Pol.Bez.	139	91	136	3
Gleisdorf	20	16	20	-	Gleisdorf	20	13	20	-
Pischelsdorf i.d.Steierm.	36	23	35	1	aus and. Pol.Bez. des Bundesl.	95	67	84	11
in and. Pol.Bez. des Bundesl.	60	37	54	6	Graz-Umgebung	33	21	33	-
Graz(Stadt)	32	19	32	-	aus anderem Bundesland	9	8	1	8
in anderes Bundesland	7	6	1	6	ERWERBSTÄTIGE AM ARBEITSORT	364	229	.	.
ins Ausland	1	1	-	1	Index des Pendlersaldos	43,9	47,0	.	.
EINPENDLER	5	4	4	1	Index der Pendlermobilität	114,7	121,1	.	.
aus and. Gemeinde des Pol.Bez.	4	4	4	-	<b>16 MARKT HARTMANNSDORF</b>				
aus and. Pol.Bez. des Bundesl.	-	-	-	-	ERWERBSTÄTIGE AM WOHNORT	1267	743	.	.
aus anderem Bundesland	1	-	-	1	Nichtpendler	183	97	.	.
ERWERBSTÄTIGE AM ARBEITSORT	38	23	.	.	Gemeinde-Binnenpendler	270	129	270	-
Index des Pendlersaldos	18,6	17,8	.	.	AUSPENDLER	814	517	730	84
Index der Pendlermobilität	86,3	88,4	.	.	in and. Gemeinde des Pol.Bez.	217	129	214	3
<b>25 LABUCH</b>					Gleisdorf	98	57	96	2
ERWERBSTÄTIGE AM WOHNORT	345	213	.	.	Weiz	22	18	22	-
Nichtpendler	38	22	.	.	in and. Pol.Bez. des Bundesl.	531	336	511	20
Gemeinde-Binnenpendler	9	1	9	-	Graz(Stadt)	329	204	318	11
AUSPENDLER	298	190	291	7	Feldbach	79	47	79	-
in and. Gemeinde des Pol.Bez.	156	102	156	-	Feldbach	45	24	45	-
Gleisdorf	88	47	88	-	Fürstenfeld	51	32	50	1
in and. Pol.Bez. des Bundesl.	136	83	135	1	Graz-Umgebung	51	34	48	3
Graz(Stadt)	96	56	95	1	in anderes Bundesland	55	46	5	50
Graz-Umgebung	30	20	30	-	ins Ausland	11	6	-	11
in anderes Bundesland	4	4	-	4	EINPENDLER	283	185	267	16
ins Ausland	2	1	-	2	aus and. Gemeinde des Pol.Bez.	82	48	80	2
EINPENDLER	50	18	48	2	Sinabelkirchen	21	18	21	-
aus and. Gemeinde des Pol.Bez.	31	9	31	-	aus and. Pol.Bez. des Bundesl.	187	125	181	6
aus and. Pol.Bez. des Bundesl.	17	9	17	-	Feldbach	109	78	107	2
aus anderem Bundesland	2	-	-	2	Riegersburg	22	15	21	1
ERWERBSTÄTIGE AM ARBEITSORT	97	41	.	.	Fürstenfeld	60	33	59	1
Index des Pendlersaldos	28,1	19,2	.	.	Ottendorf a.d.Rittschein	25	11	25	-
Index der Pendlermobilität	100,9	97,7	.	.	aus anderem Bundesland	14	12	6	8
<b>26 LASSNITZTHAL</b>					ERWERBSTÄTIGE AM ARBEITSORT	736	411	.	.
ERWERBSTÄTIGE AM WOHNORT	497	293	.	.	Index des Pendlersaldos	58,1	55,3	.	.
Nichtpendler	30	19	.	.	Index der Pendlermobilität	86,6	94,5	.	.
Gemeinde-Binnenpendler	27	13	27	-	<b>28 MIESENBACH BEI BIRKFELD</b>				
AUSPENDLER	440	261	412	28	ERWERBSTÄTIGE AM WOHNORT	342	221	.	.
in and. Gemeinde des Pol.Bez.	111	67	109	2	Nichtpendler	71	38	.	.
Gleisdorf	63	34	62	1	Gemeinde-Binnenpendler	26	12	26	-
in and. Pol.Bez. des Bundesl.	313	184	300	13	AUSPENDLER	245	171	192	53
Graz(Stadt)	216	117	214	2	in and. Gemeinde des Pol.Bez.	100	64	97	3
Graz-Umgebung	71	48	68	3	Birkfeld	35	15	35	-
in anderes Bundesland	13	8	3	10	Weiz	34	26	32	2
ins Ausland	3	2	-	3	in and. Pol.Bez. des Bundesl.	96	66	85	11
EINPENDLER	41	34	38	3	Graz(Stadt)	28	18	21	7
aus and. Gemeinde des Pol.Bez.	9	7	9	-	Hartberg	46	27	46	-
aus and. Pol.Bez. des Bundesl.	29	25	28	1	in anderes Bundesland	47	40	10	37
aus anderem Bundesland	3	2	1	2	WIEN	25	23	3	22
					ins Ausland	2	1	-	2

617 POL.BEZ.: WEIZ

**Tabelle 1: Erwerbstätige nach Wohngemeinden, Arbeitsgemeinden und Geschlecht bzw. Pendelfrequenz**

Wohngemeinde, Arbeitsgemeinde	Insgesamt	dar.: männlich	Tages- pendler	Nicht- tages- pendler	Wohngemeinde, Arbeitsgemeinde	Insgesamt	dar.: männlich	Tages- pendler	Nicht- tages- pendler
<b>28 MIESENBACH BEI BIRKFELD (Forts.)</b>					<b>31 NAAS (Forts.)</b>				
EINPENDLER	28	14	18	10	aus anderem Bundesland	4	2	-	4
aus and. Gemeinde des Pol.Bez.	11	4	11	-	ERWERBSTÄTIGE AM ARBEITSORT	209	109	.	.
aus and. Pol.Bez. des Bundesl.	10	4	6	4	Index des Pendlersaldos	32,0	27,5	.	.
aus anderem Bundesland	7	6	1	6	Index der Pendlermobilität	94,6	98,2	.	.
ERWERBSTÄTIGE AM ARBEITSORT	125	64	.	.	<b>32 NAINTSCH</b>				
Index des Pendlersaldos	36,5	29,0	.	.	ERWERBSTÄTIGE AM WOHNORT	316	187	.	.
Index der Pendlermobilität	79,8	83,7	.	.	Nichtpendler	96	40	.	.
<b>29 MITTERDORF AN DER RAAB</b>					Gemeinde-Binnenpendler	24	12	24	-
ERWERBSTÄTIGE AM WOHNORT	907	558	.	.	AUSPENDLER	196	135	162	34
Nichtpendler	118	57	.	.	in and. Gemeinde des Pol.Bez.	145	96	141	4
Gemeinde-Binnenpendler	37	17	37	-	Baierdorf bei Anger	34	21	34	-
AUSPENDLER	752	484	714	38	Weiz	48	34	46	2
in and. Gemeinde des Pol.Bez.	486	308	484	2	in and. Pol.Bez. des Bundesl.	33	22	21	12
Gleisdorf	33	23	33	-	in anderes Bundesland	11	11	-	11
Krottendorf	34	22	34	-	ins Ausland	7	6	-	7
St.Ruprecht an der Raab	57	41	57	-	EINPENDLER	68	50	53	15
Unterfladnitz	21	15	21	-	aus and. Gemeinde des Pol.Bez.	48	30	43	5
Weiz	291	171	290	1	aus and. Pol.Bez. des Bundesl.	12	12	9	3
in and. Pol.Bez. des Bundesl.	235	149	228	7	aus anderem Bundesland	8	8	1	7
Graz(Stadt)	180	108	174	6	ERWERBSTÄTIGE AM ARBEITSORT	188	102	.	.
Graz-Umgebung	37	26	37	-	Index des Pendlersaldos	59,5	54,5	.	.
in anderes Bundesland	26	22	2	24	Index der Pendlermobilität	83,5	98,9	.	.
ins Ausland	5	5	-	5	<b>33 NEUDORF BEI PASSAIL</b>				
EINPENDLER	47	19	44	3	ERWERBSTÄTIGE AM WOHNORT	223	132	.	.
aus and. Gemeinde des Pol.Bez.	30	12	29	1	Nichtpendler	49	23	.	.
aus and. Pol.Bez. des Bundesl.	16	7	15	1	Gemeinde-Binnenpendler	11	5	11	-
aus anderem Bundesland	1	-	-	1	AUSPENDLER	163	104	150	13
ERWERBSTÄTIGE AM ARBEITSORT	202	93	.	.	in and. Gemeinde des Pol.Bez.	33	19	30	3
Index des Pendlersaldos	22,3	16,7	.	.	in and. Pol.Bez. des Bundesl.	125	81	120	5
Index der Pendlermobilität	88,1	90,1	.	.	Graz(Stadt)	49	28	49	-
<b>30 MORTANTSCH</b>					Graz-Umgebung	69	47	66	3
ERWERBSTÄTIGE AM WOHNORT	880	548	.	.	Frohnleiten	22	18	22	-
Nichtpendler	104	55	.	.	Semriach	21	9	20	1
Gemeinde-Binnenpendler	42	19	42	-	in anderes Bundesland	4	3	-	4
AUSPENDLER	734	474	696	38	ins Ausland	1	1	-	1
in and. Gemeinde des Pol.Bez.	562	352	553	9	EINPENDLER	14	8	10	4
Krottendorf	40	32	40	-	aus and. Gemeinde des Pol.Bez.	5	4	4	1
Weiz	445	268	441	4	aus and. Pol.Bez. des Bundesl.	5	-	5	-
in and. Pol.Bez. des Bundesl.	143	101	137	6	aus anderem Bundesland	4	4	1	3
Graz(Stadt)	110	74	108	2	ERWERBSTÄTIGE AM ARBEITSORT	74	36	.	.
Graz-Umgebung	22	17	22	-	Index des Pendlersaldos	33,2	27,3	.	.
in anderes Bundesland	26	19	6	20	Index der Pendlermobilität	79,4	84,8	.	.
ins Ausland	3	2	-	3	<b>34 NITSCHA</b>				
EINPENDLER	68	30	60	8	ERWERBSTÄTIGE AM WOHNORT	612	346	.	.
aus and. Gemeinde des Pol.Bez.	59	24	57	2	Nichtpendler	87	37	.	.
Weiz	21	7	21	4	Gemeinde-Binnenpendler	24	11	24	-
aus and. Pol.Bez. des Bundesl.	7	6	3	4	AUSPENDLER	501	298	468	33
aus anderem Bundesland	2	-	-	2	in and. Gemeinde des Pol.Bez.	266	146	264	2
ERWERBSTÄTIGE AM ARBEITSORT	214	104	.	.	Gleisdorf	164	89	163	1
Index des Pendlersaldos	24,3	19,0	.	.	in and. Pol.Bez. des Bundesl.	212	132	204	8
Index der Pendlermobilität	91,1	92,0	.	.	Graz(Stadt)	146	84	144	2
<b>31 NAAS</b>					Graz-Umgebung	29	21	29	-
ERWERBSTÄTIGE AM WOHNORT	653	397	.	.	in anderes Bundesland	19	16	-	19
Nichtpendler	92	40	.	.	ins Ausland	4	4	-	4
Gemeinde-Binnenpendler	30	18	30	-	EINPENDLER	99	43	94	5
AUSPENDLER	531	339	505	26	aus and. Gemeinde des Pol.Bez.	63	23	63	-
in and. Gemeinde des Pol.Bez.	415	253	410	5	aus and. Pol.Bez. des Bundesl.	29	16	29	-
Krottendorf	50	26	48	2	aus anderem Bundesland	7	4	2	5
Weiz	286	175	285	1	ERWERBSTÄTIGE AM ARBEITSORT	210	91	.	.
in and. Pol.Bez. des Bundesl.	94	68	89	5	Index des Pendlersaldos	34,3	26,3	.	.
Graz(Stadt)	59	36	57	2	Index der Pendlermobilität	98,0	98,6	.	.
in anderes Bundesland	18	14	6	12					
ins Ausland	4	4	-	4					
EINPENDLER	87	51	83	4					
aus and. Gemeinde des Pol.Bez.	81	47	81	-					
Weiz	23	10	23	-					
aus and. Pol.Bez. des Bundesl.	2	2	2	-					

617 POL.BEZ.: WEIZ

**Tabelle 1: Erwerbstätige nach Wohngemeinden, Arbeitsgemeinden und Geschlecht bzw. Pendelfrequenz**

Wohngemeinde, Arbeitsgemeinde	Insgesamt	dar.: männlich	Tagespendler	Nicht-tagespendler	Wohngemeinde, Arbeitsgemeinde	Insgesamt	dar.: männlich	Tagespendler	Nicht-tagespendler
<b>35 OBERRETENBACH</b>					<b>37 PISCHELSDORF I.D.STEIERM. (Forts.)</b>				
ERWERBSTÄTIGE AM WOHNORT	226	140	.	.	aus and. Pol.Bez. des Bundesl.	353	267	342	11
Nichtpendler	48	25	.	.	Graz(Stadt)	20	14	20	-
Gemeinde-Binnenpendler	7	6	7	-	Fürstenfeld	39	30	39	-
AUSPENDLER	171	109	163	8	Großsteinbach	25	17	25	-
in and. Gemeinde des Pol.Bez.	92	59	90	2	Hartberg	256	192	250	6
Pischelsdorf i.d.Steierm.	31	19	31	-	Blaindorf	22	17	21	1
in and. Pol.Bez. des Bundesl.	71	45	70	1	Hartl	21	17	21	-
Graz(Stadt)	46	26	45	1	Siegersdorf b.Herberstein	27	18	27	-
in anderes Bundesland	4	3	3	1	Stubenberg	36	26	36	-
ins Ausland	4	2	-	4	aus anderem Bundesland	41	33	14	27
EINPENDLER	33	29	30	3	WIEN	24	16	5	19
aus and. Gemeinde des Pol.Bez.	11	10	11	-	ERWERBSTÄTIGE AM ARBEITSORT	1239	825	.	.
aus and. Pol.Bez. des Bundesl.	21	18	19	2	Index des Pendlersaldos	106,8	114,4	.	.
aus anderem Bundesland	1	1	-	1	Index der Pendlermobilität	133,2	147,3	.	.
ERWERBSTÄTIGE AM ARBEITSORT	88	60	.	.	<b>39 PRESSGUTS</b>				
Index des Pendlersaldos	38,9	42,9	.	.	ERWERBSTÄTIGE AM WOHNORT	166	108	.	.
Index der Pendlermobilität	90,3	98,6	.	.	Nichtpendler	35	16	.	.
<b>36 PASSAIL</b>					Gemeinde-Binnenpendler	6	4	6	-
ERWERBSTÄTIGE AM WOHNORT	891	546	.	.	AUSPENDLER	125	88	115	10
Nichtpendler	81	40	.	.	in and. Gemeinde des Pol.Bez.	71	49	71	-
Gemeinde-Binnenpendler	249	112	249	-	in and. Pol.Bez. des Bundesl.	49	35	44	5
AUSPENDLER	561	394	507	54	Graz(Stadt)	37	26	36	1
in and. Gemeinde des Pol.Bez.	272	181	269	3	in anderes Bundesland	5	4	-	5
Fladnitz an der Teichalm	37	21	37	-	ins Ausland	-	-	-	-
Weiz	168	119	167	1	EINPENDLER	24	15	21	3
in and. Pol.Bez. des Bundesl.	246	179	233	13	aus and. Gemeinde des Pol.Bez.	20	14	20	-
Graz(Stadt)	102	70	99	3	aus and. Pol.Bez. des Bundesl.	1	1	1	-
Graz-Umgebung	111	82	110	1	aus anderem Bundesland	3	-	-	3
Frohnleiten	48	37	48	-	ERWERBSTÄTIGE AM ARBEITSORT	65	35	.	.
in anderes Bundesland	38	29	5	33	Index des Pendlersaldos	39,2	32,4	.	.
ins Ausland	5	5	-	5	Index der Pendlermobilität	89,8	95,4	.	.
EINPENDLER	414	225	387	27	<b>40 PUCH BEI WEIZ</b>				
aus and. Gemeinde des Pol.Bez.	311	159	307	4	ERWERBSTÄTIGE AM WOHNORT	989	587	.	.
Arzberg	24	17	24	-	Nichtpendler	192	90	.	.
Fladnitz an der Teichalm	61	29	61	-	Gemeinde-Binnenpendler	124	42	124	-
Hohenau an der Raab	113	54	113	-	AUSPENDLER	673	455	612	61
St.Kathrein am Offenegg	28	15	27	1	in and. Gemeinde des Pol.Bez.	498	327	490	8
aus and. Pol.Bez. des Bundesl.	78	49	73	5	Anger	20	8	19	1
Graz(Stadt)	25	15	25	-	Baierdorf bei Anger	31	9	30	1
Graz-Umgebung	39	26	37	2	Gleisdorf	33	14	32	1
aus anderem Bundesland	25	17	7	18	Krottendorf	57	39	57	-
ERWERBSTÄTIGE AM ARBEITSORT	744	377	.	.	St.Ruprecht an der Raab	23	18	23	-
Index des Pendlersaldos	83,5	69,0	.	.	Weiz	209	145	206	3
Index der Pendlermobilität	109,4	113,4	.	.	in and. Pol.Bez. des Bundesl.	139	103	118	21
<b>37 PISCHELSDORF I.D.STEIERM.</b>					Graz(Stadt)	89	66	86	3
ERWERBSTÄTIGE AM WOHNORT	1160	721	.	.	in anderes Bundesland	29	21	4	25
Nichtpendler	138	74	.	.	ins Ausland	7	4	-	7
Gemeinde-Binnenpendler	289	168	289	-	EINPENDLER	115	50	103	12
AUSPENDLER	733	479	670	63	aus and. Gemeinde des Pol.Bez.	86	36	80	6
in and. Gemeinde des Pol.Bez.	299	203	291	8	aus and. Pol.Bez. des Bundesl.	23	10	23	-
Gersdorf an der Feistritz	33	23	32	1	aus anderem Bundesland	6	4	-	6
Gleisdorf	87	55	86	1	ERWERBSTÄTIGE AM ARBEITSORT	431	182	.	.
Ilztal	21	17	19	2	Index des Pendlersaldos	43,6	31,0	.	.
Weiz	49	35	48	1	Index der Pendlermobilität	79,7	86,0	.	.
in and. Pol.Bez. des Bundesl.	397	242	373	24	<b>41 RATTEN</b>				
Graz(Stadt)	241	146	237	4	ERWERBSTÄTIGE AM WOHNORT	561	343	.	.
Fürstenfeld	20	9	20	-	Nichtpendler	95	46	.	.
Graz-Umgebung	31	19	31	-	Gemeinde-Binnenpendler	166	86	166	-
Hartberg	68	34	66	2	AUSPENDLER	300	211	238	62
Hartberg	27	13	27	-	in and. Gemeinde des Pol.Bez.	72	34	67	5
in anderes Bundesland	30	27	6	24	Weiz	20	13	17	3
ins Ausland	7	7	-	7	in and. Pol.Bez. des Bundesl.	183	148	156	27
EINPENDLER	812	583	766	46	Graz(Stadt)	21	17	12	9
aus and. Gemeinde des Pol.Bez.	418	283	410	8	Mürzzuschlag	112	96	107	5
Gersdorf an der Feistritz	60	43	59	1	Kindberg	30	28	30	-
Hirnsdorf	39	23	39	-	Krieglach	22	18	21	1
Ilztal	40	27	39	1	Mürzzuschlag	31	26	30	1
Kulm bei Weiz	36	23	35	1	in anderes Bundesland	37	21	15	22
Oberrettenbach	31	19	31	-					
Reichendorf	32	20	32	-					
Sinabelkirchen	33	24	33	-					

617 POL.BEZ.: WEIZ



**Tabelle 1: Erwerbstätige nach Wohngemeinden, Arbeitsgemeinden und Geschlecht bzw. Pendelfrequenz**

Wohngemeinde, Arbeitsgemeinde	Insgesamt	dar.: männlich	Tagespendler	Nicht-tagespendler	Wohngemeinde, Arbeitsgemeinde	Insgesamt	dar.: männlich	Tagespendler	Nicht-tagespendler
<b>41 RATTEN (Forts.)</b>					<b>48 SINABELKIRCHEN (Forts.)</b>				
ins Ausland	8	8	-	8	Graz(Stadt)	477	268	472	5
EINPENDLER	325	260	306	19	Fürstenfeld	98	54	98	-
aus and. Gemeinde des Pol.Bez.	168	136	161	7	Fürstenfeld	35	20	35	-
Fischbach	27	24	25	2	Ilz	24	13	24	-
Rettenegg	43	32	43	-	Graz-Umgebung	132	105	128	4
St.Kathrein am Hauenstein	30	23	30	-	Gratkorn	20	20	18	2
Strallegg	35	29	35	-	Kainbach bei Graz	22	9	22	-
aus and. Pol.Bez. des Bundesl.	152	121	144	8	Hartberg	24	12	24	-
Hartberg	132	105	126	6	in anderes Bundesland	73	64	21	52
St.Jakob im Walde	73	58	73	-	NIEDERÖSTERREICH	21	19	11	10
Wenigzell	31	24	28	3	WIEN	27	26	5	22
aus anderem Bundesland	5	3	1	4	ins Ausland	6	4	-	6
ERWERBSTÄTIGE AM ARBEITSORT	586	392	.	.	EINPENDLER	298	219	269	29
Index des Pendlersaldos	104,5	114,3	.	.	aus and. Gemeinde des Pol.Bez.	111	73	107	4
Index der Pendlermobilität	111,4	137,3	.	.	aus and. Pol.Bez. des Bundesl.	175	136	158	17
<b>42 REICHENDORF</b>					Graz(Stadt)	25	13	24	1
ERWERBSTÄTIGE AM WOHNORT	277	174	.	.	Feldbach	33	31	31	2
Nichtpendler	38	20	.	.	Fürstenfeld	55	38	54	1
Gemeinde-Binnenpendler	4	1	4	-	Nestelbach im Ilztal	24	16	23	1
AUSPENDLER	235	153	214	21	Hartberg	25	22	23	2
in and. Gemeinde des Pol.Bez.	138	92	133	5	aus anderem Bundesland	12	10	4	8
Pischelsdorf i.d.Steierm.	32	20	32	-	ERWERBSTÄTIGE AM ARBEITSORT	731	455	.	.
Weiz	22	17	22	-	Index des Pendlersaldos	40,2	41,8	.	.
in and. Pol.Bez. des Bundesl.	84	49	78	6	Index der Pendlermobilität	92,6	98,4	.	.
Graz(Stadt)	49	26	48	1	<b>44 ST.KATHREIN AM HAUENSTEIN</b>				
in anderes Bundesland	12	11	3	9	ERWERBSTÄTIGE AM WOHNORT	298	190	.	.
ins Ausland	1	1	-	1	Nichtpendler	51	29	.	.
EINPENDLER	7	5	7	-	Gemeinde-Binnenpendler	48	19	48	-
aus and. Gemeinde des Pol.Bez.	5	4	5	-	AUSPENDLER	199	142	174	25
aus and. Pol.Bez. des Bundesl.	2	1	2	-	in and. Gemeinde des Pol.Bez.	56	39	55	1
aus anderem Bundesland	-	-	-	-	Ratten	30	23	30	-
ERWERBSTÄTIGE AM ARBEITSORT	49	26	.	.	in and. Pol.Bez. des Bundesl.	124	91	112	12
Index des Pendlersaldos	17,7	14,9	.	.	Mürzzuschlag	92	67	91	1
Index der Pendlermobilität	87,4	90,8	.	.	Krieglach	20	14	20	-
<b>43 RETTENEGG</b>					Langenwang	23	18	22	1
ERWERBSTÄTIGE AM WOHNORT	327	198	.	.	in anderes Bundesland	18	12	7	11
Nichtpendler	63	32	.	.	ins Ausland	1	-	-	1
Gemeinde-Binnenpendler	65	28	65	-	EINPENDLER	24	8	21	3
AUSPENDLER	199	138	130	69	aus and. Gemeinde des Pol.Bez.	13	4	12	1
in and. Gemeinde des Pol.Bez.	71	49	66	5	aus and. Pol.Bez. des Bundesl.	6	1	6	-
Ratten	43	32	43	-	aus anderem Bundesland	5	3	3	2
in and. Pol.Bez. des Bundesl.	70	51	51	19	ERWERBSTÄTIGE AM ARBEITSORT	123	56	.	.
Mürzzuschlag	37	30	34	3	Index des Pendlersaldos	41,3	29,5	.	.
in anderes Bundesland	56	36	13	43	Index der Pendlermobilität	74,8	78,9	.	.
NIEDERÖSTERREICH	23	15	10	13	<b>45 ST.KATHREIN AM OFFENEGG</b>				
WIEN	22	13	1	21	ERWERBSTÄTIGE AM WOHNORT	567	346	.	.
ins Ausland	2	2	-	2	Nichtpendler	126	72	.	.
EINPENDLER	39	23	22	17	Gemeinde-Binnenpendler	55	16	55	-
aus and. Gemeinde des Pol.Bez.	13	6	10	3	AUSPENDLER	386	258	342	44
aus and. Pol.Bez. des Bundesl.	12	6	12	-	in and. Gemeinde des Pol.Bez.	295	194	287	8
aus anderem Bundesland	14	11	-	14	Passail	28	15	27	1
ERWERBSTÄTIGE AM ARBEITSORT	167	83	.	.	Weiz	198	131	196	2
Index des Pendlersaldos	51,1	41,9	.	.	in and. Pol.Bez. des Bundesl.	64	48	50	14
Index der Pendlermobilität	72,8	81,3	.	.	Graz(Stadt)	24	17	18	6
<b>48 SINABELKIRCHEN</b>					in anderes Bundesland	17	10	5	12
ERWERBSTÄTIGE AM WOHNORT	1818	1089	.	.	ins Ausland	10	6	-	10
Nichtpendler	184	96	.	.	EINPENDLER	49	20	39	10
Gemeinde-Binnenpendler	249	140	249	-	aus and. Gemeinde des Pol.Bez.	40	13	33	7
AUSPENDLER	1385	853	1309	76	aus and. Pol.Bez. des Bundesl.	6	5	6	-
in and. Gemeinde des Pol.Bez.	531	314	527	4	aus anderem Bundesland	3	2	-	3
Gleisdorf	235	126	235	-	ERWERBSTÄTIGE AM ARBEITSORT	230	108	.	.
Hofstätten an der Raab	29	17	29	-	Index des Pendlersaldos	40,6	31,2	.	.
Markt Hartmannsdorf	21	18	21	-	Index der Pendlermobilität	76,7	80,3	.	.
Pischelsdorf i.d.Steierm.	33	24	33	-	<b>46 ST.MARGARETHEN A.D.RAAB</b>				
Unterfladnitz	31	7	30	1	ERWERBSTÄTIGE AM WOHNORT	1764	1057	.	.
Weiz	60	44	60	-	Nichtpendler	215	115	.	.
in and. Pol.Bez. des Bundesl.	775	471	761	14	Gemeinde-Binnenpendler	214	118	214	-

617 POL.BEZ.: WEIZ

**Tabelle 1: Erwerbstätige nach Wohngemeinden, Arbeitsgemeinden und Geschlecht bzw. Pendelfrequenz**

Wohngemeinde, Arbeitsgemeinde	Insgesamt	dar.: männlich	Tagespendler	Nicht-tagespendler	Wohngemeinde, Arbeitsgemeinde	Insgesamt	dar.: männlich	Tagespendler	Nicht-tagespendler
<b>46 ST.MARGARETHEN A.D.RAAB (Forts.)</b>					<b>49 STENZENGREITH (Forts.)</b>				
AUSPENDLER	1335	824	1253	82	ERWERBSTÄTIGE AM ARBEITSORT	47	22	.	.
in and. Gemeinde des Pol.Bez.	436	260	431	5	<i>Index des Pendlersaldos</i>	18,8	15,4	.	.
Gleisdorf	247	148	245	2	<i>Index der Pendlermobilität</i>	85,2	87,4	.	.
Hofstätten an der Raab	48	30	48	-					
Weiz	31	16	29	2					
in and. Pol.Bez. des Bundesl.	846	519	812	34	<b>50 STRALLEGG</b>				
Graz(Stadt)	544	322	529	15	ERWERBSTÄTIGE AM WOHNORT	892	580	.	.
Feldbach	123	58	121	2	Nichtpendler	165	86	.	.
Feldbach	58	28	57	1	Gemeinde-Binnenpendler	102	45	102	-
Studenzen	20	7	20	-	AUSPENDLER	625	449	482	143
Graz-Umgebung	109	76	108	1	in and. Gemeinde des Pol.Bez.	301	195	295	6
in anderes Bundesland	41	34	10	31	Baierdorf bei Anger	48	19	48	-
WIEN	20	16	5	15	Birkfeld	71	34	71	-
ins Ausland	12	11	-	12	Ratten	35	29	35	-
EINPENDLER	260	183	238	22	Weiz	54	41	52	2
aus and. Gemeinde des Pol.Bez.	92	60	89	3	in and. Pol.Bez. des Bundesl.	222	168	182	40
aus and. Pol.Bez. des Bundesl.	152	110	145	7	Graz(Stadt)	62	41	39	23
Feldbach	90	64	88	2	Bruck/Mur	24	22	19	5
Graz-Umgebung	33	22	33	-	Hartberg	49	27	47	2
aus anderem Bundesland	16	13	4	12	Mürzzuschlag	57	51	57	-
ERWERBSTÄTIGE AM ARBEITSORT	689	416	.	.	in anderes Bundesland	94	79	5	89
<i>Index des Pendlersaldos</i>	39,1	39,4	.	.	WIEN	54	44	3	51
<i>Index der Pendlermobilität</i>	90,4	95,3	.	.	ins Ausland	8	7	-	8
					EINPENDLER	63	31	54	9
<b>47 ST.RUPRECHT AN DER RAAB</b>					aus and. Gemeinde des Pol.Bez.	45	20	43	2
ERWERBSTÄTIGE AM WOHNORT	893	502	.	.	aus and. Pol.Bez. des Bundesl.	13	7	11	2
Nichtpendler	97	57	.	.	aus anderem Bundesland	5	4	-	5
Gemeinde-Binnenpendler	196	96	196	-	ERWERBSTÄTIGE AM ARBEITSORT	330	162	.	.
AUSPENDLER	600	349	541	59	<i>Index des Pendlersaldos</i>	37,0	27,9	.	.
in and. Gemeinde des Pol.Bez.	306	170	303	3	<i>Index der Pendlermobilität</i>	77,1	82,8	.	.
Gleisdorf	73	39	73	-					
Krottendorf	22	13	21	1	<b>51 THANNHAUSEN</b>				
Unterfladnitz	26	13	26	-	ERWERBSTÄTIGE AM WOHNORT	1052	604	.	.
Weiz	126	66	125	1	Nichtpendler	130	59	.	.
in and. Pol.Bez. des Bundesl.	249	145	232	17	Gemeinde-Binnenpendler	50	28	50	-
Graz(Stadt)	160	86	155	5	AUSPENDLER	872	517	826	46
Graz-Umgebung	49	32	49	-	in and. Gemeinde des Pol.Bez.	664	381	655	9
in anderes Bundesland	38	29	6	32	Gleisdorf	22	8	22	-
ins Ausland	7	5	-	7	Krottendorf	42	28	42	-
EINPENDLER	566	396	525	41	Weiz	470	268	465	5
aus and. Gemeinde des Pol.Bez.	451	311	440	11	in and. Pol.Bez. des Bundesl.	184	116	169	15
Albersdorf-Prebuch	35	23	33	2	Graz(Stadt)	124	70	117	7
Etzersdorf-Rollsdorf	27	19	26	1	Graz-Umgebung	34	28	33	1
Gleisdorf	21	13	20	1	in anderes Bundesland	21	18	2	19
Krottendorf	25	19	25	-	ins Ausland	3	2	-	3
Mitterdorf an der Raab	57	41	57	-	EINPENDLER	120	77	112	8
Puch bei Weiz	23	18	23	-	aus and. Gemeinde des Pol.Bez.	108	71	104	4
Unterfladnitz	70	39	69	1	aus and. Pol.Bez. des Bundesl.	9	4	8	1
Weiz	43	31	41	2	aus anderem Bundesland	3	2	-	3
aus and. Pol.Bez. des Bundesl.	93	67	84	9	ERWERBSTÄTIGE AM ARBEITSORT	300	164	.	.
Graz-Umgebung	28	21	27	1	<i>Index des Pendlersaldos</i>	28,5	27,2	.	.
aus anderem Bundesland	22	18	1	21	<i>Index der Pendlermobilität</i>	94,3	98,3	.	.
ERWERBSTÄTIGE AM ARBEITSORT	859	549	.	.					
<i>Index des Pendlersaldos</i>	96,2	109,4	.	.	<b>52 UNGERDORF</b>				
<i>Index der Pendlermobilität</i>	130,6	148,4	.	.	ERWERBSTÄTIGE AM WOHNORT	286	174	.	.
					Nichtpendler	22	12	.	.
					Gemeinde-Binnenpendler	8	7	8	-
<b>49 STENZENGREITH</b>					AUSPENDLER	256	155	233	23
ERWERBSTÄTIGE AM WOHNORT	250	143	.	.	in and. Gemeinde des Pol.Bez.	121	67	116	5
Nichtpendler	36	18	.	.	Gleisdorf	57	31	57	-
Gemeinde-Binnenpendler	6	2	6	-	Weiz	23	15	22	1
AUSPENDLER	208	123	193	15	in and. Pol.Bez. des Bundesl.	119	76	117	2
in and. Gemeinde des Pol.Bez.	40	31	35	5	Graz(Stadt)	87	51	87	-
Weiz	23	19	22	1	Graz-Umgebung	22	16	22	-
in and. Pol.Bez. des Bundesl.	167	91	158	9	in anderes Bundesland	16	12	-	16
Graz(Stadt)	96	54	87	9	ins Ausland	-	-	-	-
Graz-Umgebung	68	34	68	-	EINPENDLER	12	12	12	-
St.Radegund bei Graz	37	14	37	-	aus and. Gemeinde des Pol.Bez.	7	7	7	-
in anderes Bundesland	-	-	-	-	aus and. Pol.Bez. des Bundesl.	5	5	5	-
ins Ausland	1	1	-	1	aus anderem Bundesland	-	-	-	-
EINPENDLER	5	2	4	1					
aus and. Gemeinde des Pol.Bez.	1	-	1	-					
aus and. Pol.Bez. des Bundesl.	3	1	3	-					
aus anderem Bundesland	1	1	-	1					

617 POL.BEZ.: WEIZ

**Tabelle 1: Erwerbstätige nach Wohngemeinden, Arbeitsgemeinden und Geschlecht bzw. Pendelfrequenz**

Wohngemeinde, Arbeitsgemeinde	Insgesamt	dar.: männlich	Tagespendler	Nicht-tagespendler	Wohngemeinde, Arbeitsgemeinde	Insgesamt	dar.: männlich	Tagespendler	Nicht-tagespendler
<b>52 UNGERDORF (Forts.)</b>					<b>55 WEIZ (Forts.)</b>				
ERWERBSTÄTIGE AM ARBEITSORT	42	31	.	.	in and. Pol.Bez. des Bundesl.	740	462	699	41
<i>Index des Pendlersaldos</i>	14,7	17,8	.	.	Graz(Stadt)	519	313	496	23
<i>Index der Pendlermobilität</i>	93,7	96,0	.	.	Graz-Umgebung	108	77	105	3
<b>53 UNTERFLADNITZ</b>					Hartberg	20	8	20	-
ERWERBSTÄTIGE AM WOHNORT	733	423	.	.	in anderes Bundesland	92	69	21	71
Nichtpendler	110	51	.	.	WIEN	30	25	6	24
Gemeinde-Binnenpendler	72	48	72	-	ins Ausland	28	18	-	28
AUSPENDLER	551	324	507	44	EINPENDLER	6002	3891	5749	253
in and. Gemeinde des Pol.Bez.	328	177	326	2	aus and. Gemeinde des Pol.Bez.	4841	3098	4754	87
Gleisdorf	70	28	70	-	Albersdorf-Prebuch	37	29	37	-
Krottendorf	22	14	21	1	Anger	63	42	62	1
St.Ruprecht an der Raab	70	39	69	1	Arzberg	46	39	46	-
Weiz	112	66	112	-	Baierdorf bei Anger	134	96	128	6
in and. Pol.Bez. des Bundesl.	195	126	180	15	Birkfeld	59	44	59	-
Graz(Stadt)	136	87	129	7	Etzersdorf-Rollsdorf	155	93	153	2
Graz-Umgebung	36	21	34	2	Feistritz bei Anger	124	84	123	1
in anderes Bundesland	26	19	1	25	Fischbach	20	11	18	2
ins Ausland	2	2	-	2	Fladnitz an der Teichalm	49	37	48	1
EINPENDLER	668	402	652	16	Floing	141	98	137	4
aus and. Gemeinde des Pol.Bez.	524	303	516	8	Gasen	34	28	29	5
Albersdorf-Prebuch	21	13	21	-	Gleisdorf	128	67	124	4
Gleisdorf	39	17	39	-	Gschaid bei Birkfeld	43	31	43	-
Mitterdorf an der Raab	21	15	21	-	Gutenberg a.d.Raabklamm	170	102	168	2
Sinabelkirchen	31	7	30	1	Haslau bei Birkfeld	41	36	31	10
St.Ruprecht an der Raab	26	13	26	-	Hofstätten an der Raab	32	23	31	1
Weiz	83	46	82	1	Hohenau an der Raab	146	102	142	4
aus and. Pol.Bez. des Bundesl.	141	96	135	6	Ilztal	38	27	37	1
Graz(Stadt)	30	23	30	-	Koglhof	63	51	60	3
Feldbach	26	16	25	1	Krottendorf	449	240	446	3
Graz-Umgebung	26	18	26	-	Ludersdorf-Wilfersdorf	27	22	27	-
Hartberg	32	21	32	-	Markt Hartmannsdorf	22	18	22	-
aus anderem Bundesland	3	3	1	2	Miesenbach bei Birkfeld	34	26	32	2
ERWERBSTÄTIGE AM ARBEITSORT	850	501	.	.	Mitterdorf an der Raab	291	171	290	1
<i>Index des Pendlersaldos</i>	116,0	118,4	.	.	Mortantsch	445	268	441	4
<i>Index der Pendlermobilität</i>	166,3	171,6	.	.	Naas	286	175	285	1
<b>54 WAISENEGG</b>					Naintsch	48	34	46	2
ERWERBSTÄTIGE AM WOHNORT	516	319	.	.	Passail	168	119	167	1
Nichtpendler	130	59	.	.	Pischelsdorf i.d.Steierm.	49	35	48	1
Gemeinde-Binnenpendler	33	18	33	-	Puch bei Weiz	209	145	206	3
AUSPENDLER	353	242	282	71	Ratten	20	13	17	3
in and. Gemeinde des Pol.Bez.	216	136	206	10	Reichendorf	22	17	22	-
Birkfeld	82	44	81	1	Sinabelkirchen	60	44	60	-
Weiz	45	34	43	2	St.Kathrein am Offenegg	198	131	196	2
in and. Pol.Bez. des Bundesl.	96	76	74	22	St.Margarethen a.d.Raab	31	16	29	2
Graz(Stadt)	30	22	23	7	St.Ruprecht an der Raab	126	66	125	1
in anderes Bundesland	38	28	2	36	Stenzengreith	23	19	22	1
WIEN	21	15	-	21	Strallegg	54	41	52	2
ins Ausland	3	2	-	3	Thannhausen	470	268	465	5
EINPENDLER	79	58	62	17	Ungerdorf	23	15	22	1
aus and. Gemeinde des Pol.Bez.	55	44	55	-	Unterfladnitz	112	66	112	-
aus and. Pol.Bez. des Bundesl.	7	5	7	-	Waisenegg	45	34	43	2
aus anderem Bundesland	17	9	-	17	aus and. Pol.Bez. des Bundesl.	1041	716	981	60
ERWERBSTÄTIGE AM ARBEITSORT	242	135	.	.	Graz(Stadt)	308	185	305	3
<i>Index des Pendlersaldos</i>	46,9	42,3	.	.	Feldbach	62	53	56	6
<i>Index der Pendlermobilität</i>	83,7	94,0	.	.	Fürstenfeld	47	38	46	1
<b>55 WEIZ</b>					Graz-Umgebung	299	198	294	5
ERWERBSTÄTIGE AM WOHNORT	4017	2242	.	.	Kumberg	77	48	77	-
Nichtpendler	208	101	.	.	Purgstall bei Eggersdorf	23	20	23	-
Gemeinde-Binnenpendler	2243	1201	2243	-	Hartberg	198	140	180	18
AUSPENDLER	1566	940	1418	148	Stubenberg	47	31	45	2
in and. Gemeinde des Pol.Bez.	706	391	698	8	Leibnitz	29	27	28	1
Albersdorf-Prebuch	47	35	47	-	Voitsberg	28	26	28	-
Baierdorf bei Anger	20	9	19	1	aus anderem Bundesland	120	77	14	106
Gleisdorf	95	56	95	-	WIEN	74	38	4	70
Krottendorf	227	126	225	2	ERWERBSTÄTIGE AM ARBEITSORT	8453	5193	.	.
Mortantsch	21	7	21	-	<i>Index des Pendlersaldos</i>	210,4	231,6	.	.
Naas	23	10	23	-	<i>Index der Pendlermobilität</i>	188,4	215,5	.	.
St.Ruprecht an der Raab	43	31	41	2					
Unterfladnitz	83	46	82	1					

617 POL.BEZ.: WEIZ

**Tabelle 1: Erwerbstätige nach Wohngemeinden, Arbeitsgemeinden und Geschlecht bzw. Pendelfrequenz**

Wohngemeinde, Arbeitsgemeinde	Insgesamt	dar.: männlich	Tages- pendler	Nicht- tages- pendler	Wohngemeinde, Arbeitsgemeinde	Insgesamt	dar.: männlich	Tages- pendler	Nicht- tages- pendler
<b>7 TIROL</b>					<b>701 INNSBRUCK (Forts.)</b>				
<b>ERWERBSTÄTIGE AM WOHNORT</b>	<b>307546</b>	<b>180069</b>	.	.	Reutte	30	22	26	4
Nichtpendler	26552	15808	.	.	Schwaz	707	459	679	28
Gemeinde-Binnenpendler	108710	56752	108710	-	Eben am Achensee	25	13	23	2
<b>AUSPENDLER</b>	<b>172284</b>	<b>107509</b>	<b>155226</b>	<b>17058</b>	Jenbach	96	67	94	2
in and. Gemeinde des Pol.Bez.	89939	55503	87634	2305	Schwaz	292	180	283	9
in and. Pol.Bez. des Bundesl.	66242	40883	61723	4519	Stans	28	18	26	2
in anderes Bundesland	7953	6108	1563	6390	Strass im Zillertal	20	15	19	1
ins Ausland	8150	5015	4306	3844	Terfens	23	19	22	1
<b>EINPENDLER</b>	<b>166964</b>	<b>103371</b>	<b>151460</b>	<b>15504</b>	Vomp	100	67	98	2
aus and. Gemeinde des Pol.Bez.	89939	55503	87634	2305	in anderes Bundesland	1090	764	167	923
aus and. Pol.Bez. des Bundesl.	66242	40883	61723	4519	KÄRNTEN	38	28	-	38
aus anderem Bundesland	10783	6985	2103	8680	NIEDERÖSTERREICH	103	73	-	103
<b>ERWERBSTÄTIGE AM ARBEITSORT</b>	<b>302226</b>	<b>175931</b>	.	.	Wien-Umgebung	23	14	-	23
Index des Pendlersaldos	98,3	97,7	.	.	OBERÖSTERREICH	108	82	-	108
Index der Pendlermobilität	110,3	117,1	.	.	Linz(Stadt)	33	24	-	33
<b>701 INNSBRUCK</b>					SALZBURG	198	151	112	86
<b>ERWERBSTÄTIGE AM WOHNORT</b>	<b>52391</b>	<b>28305</b>	.	.	Salzburg(Stadt)	90	63	62	28
Nichtpendler	1961	1178	.	.	Salzburg-Umgeb.	77	67	40	37
Gemeinde-Binnenpendler	39004	19862	39004	-	Wals-Siezenheim	42	38	27	15
<b>AUSPENDLER</b>	<b>11426</b>	<b>7265</b>	<b>9766</b>	<b>1660</b>	STEIERMARK	69	42	-	69
in and. Gemeinde des Pol.Bez.	-	-	-	-	Graz(Stadt)	31	19	-	31
in and. Pol.Bez. des Bundesl.	9763	6141	9442	321	VORARLBERG	109	79	55	54
Imst	271	172	254	17	Bludenz	26	18	15	11
Haiming	47	35	46	1	Bregenz	31	25	12	19
Imst	76	48	71	5	Feldkirch	36	23	19	17
Mieming	25	10	22	3	Feldkirch	23	15	10	13
Rietz	27	23	27	-	WIEN	457	303	-	457
Stams	40	23	40	-	Wien 1.,Innere Stadt	74	50	-	74
Innsbruck-Land	7885	4929	7714	171	Wien 3.,Landstraße	52	34	-	52
Absam	343	230	333	10	Wien 4.,Wieden	23	17	-	23
Aldrans	67	39	66	1	Wien 9.,Alsergrund	28	13	-	28
Ampass	43	24	40	3	Wien 10.,Favoriten	36	28	-	36
Axams	98	48	92	6	Wien 21.,Floridsdorf	33	22	-	33
Fritzens	36	25	36	-	Wien 23.,Liesing	46	36	-	46
Fulpmes	164	102	157	7	ins Ausland	573	360	157	416
Götzens	38	19	38	-	<b>EINPENDLER</b>	<b>37791</b>	<b>22332</b>	<b>34332</b>	<b>3459</b>
Gries am Brenner	31	26	30	1	aus and. Gemeinde des Pol.Bez.	-	-	-	-
Hall in Tirol	1820	1188	1795	25	aus and. Pol.Bez. des Bundesl.	35609	20918	34044	1565
Inzing	129	103	125	4	Imst	2638	1700	2478	160
Kematen in Tirol	262	171	256	6	Arzl im Pitztal	91	57	87	4
Kolsass	24	18	24	-	Haiming	305	201	296	9
Lans	67	38	63	4	Imst	314	194	287	27
Leutasch	29	19	27	2	Imsterberg	34	19	32	2
Matrei am Brenner	26	16	26	-	Jerzens	28	23	22	6
Mils	225	153	222	3	Karrösten	37	26	33	4
Mutters	116	62	114	2	Längenfeld	34	25	25	9
Natters	159	85	156	3	Mieming	330	220	317	13
Neustift im Stubaital	58	32	58	-	Mils bei Imst	21	16	20	1
Patsch	21	13	21	-	Mötz	109	71	107	2
Reith bei Seefeld	40	21	37	3	Nassereith	101	76	95	6
Rum	1424	774	1412	12	Obsteig	99	64	96	3
Schönberg im Stubaital	37	22	35	2	Oetz	69	34	64	5
Seefeld in Tirol	89	53	76	13	Rietz	278	170	277	1
Steinach am Brenner	62	42	61	1	Roppen	96	64	87	9
Telfs	253	168	247	6	Sautens	71	39	67	4
Thaur	243	176	238	5	Silz	251	161	242	9
Tulfes	25	19	22	3	Stams	153	95	149	4
Völs	472	285	464	8	Tarrenz	62	42	53	9
Volders	73	50	73	-	Umhausen	75	49	62	13
Wattens	789	516	766	23	Wens	32	20	26	6
Zirl	386	255	375	11	<b>Innsbruck-Land</b>	<b>27039</b>	<b>15408</b>	<b>26652</b>	<b>387</b>
Kitzbühel	117	75	95	22	Absam	1059	618	1047	12
Kitzbühel	28	16	24	4	Aldrans	488	267	484	4
St.Johann in Tirol	38	23	30	8	Ampass	317	157	314	3
Kufstein	554	363	522	32	Axams	1260	730	1249	11
Brixlegg	23	17	22	1	Baumkirchen	127	78	126	1
Kirchbichl	26	23	22	4	Birgitz	328	186	327	1
Kramsach	21	9	21	-	Eilbögen	258	149	251	7
Kufstein	133	67	121	12	Flauring	172	107	171	1
Kundl	92	68	91	1	Fritzens	209	94	207	2
Radfeld	76	64	73	3	Fulpmes	370	198	362	8
Wörgl	112	69	107	5	Gnadenwald	90	56	90	-
Landeck	119	61	103	16	Götzens	913	512	901	12
Landeck	54	23	51	3	Gries am Brenner	191	117	183	8
Zams	26	17	25	1	Gries im Sellrain	112	67	111	1
Lienz	45	38	25	20	Grinzens	345	197	339	6
Lienz	36	33	23	13	Gschnitz	62	38	60	2
Reutte	65	44	50	15	Hall in Tirol	1546	881	1523	23
					Hatting	226	129	225	1
					Inzing	656	390	649	7
					Kematen in Tirol	567	320	560	7
					Kolsass	141	82	140	1
					Kolsassberg	49	27	49	-
					Lans	217	139	211	6

**Tabelle 1: Erwerbstätige nach Wohngemeinden, Arbeitsgemeinden und Geschlecht bzw. Pendelfrequenz**

Wohngemeinde, Arbeitsgemeinde	Insgesamt	dar.: männlich	Tages- pendler	Nicht- tages- pendler	Wohngemeinde, Arbeitsgemeinde	Insgesamt	dar.: männlich	Tages- pendler	Nicht- tages- pendler
<b>701 INNSBRUCK (Forts.)</b>					<b>701 INNSBRUCK (Forts.)</b>				
Leutasch	111	68	100	11	Kals am Großglockner	31	21	3	28
Matrei am Brenner	175	94	173	2	Lienz	95	56	19	76
Mieders	261	142	256	5	Matrei in Osttirol	58	32	8	50
Mils	555	326	545	10	Nußdorf-Debant	23	17	1	22
Mühlbachl	191	112	190	1	Sillian	23	13	-	23
Mutters	487	266	481	6	Virgen	54	41	17	37
Natters	462	276	456	6	Reutte	202	137	116	86
Navis	378	223	372	6	Ehrwald	22	12	14	8
Neustift im Stubaital	318	201	313	5	Lechaschau	21	13	11	10
Oberhofen im Inntal	237	148	231	6	Reutte	33	23	16	17
Obernberg am Brenner	58	33	57	1	Schwaz	2468	1490	2373	95
Oberperfuss	712	428	700	12	Achenkirch	31	21	25	6
Patsch	215	124	209	6	Buch bei Jenbach	123	71	120	3
Pettneu	168	94	163	5	Eben am Achensee	73	48	67	6
Pfaffenhofen	154	99	151	3	Fügen	62	32	56	6
Pfons	232	140	229	3	Jenbach	334	188	330	4
Polling in Tirol	150	91	149	1	Mayrhofen	21	16	17	4
Ranggen	155	87	155	-	Piil	45	28	44	1
Reith bei Seefeld	131	77	128	3	Ried im Zillertal	25	21	21	4
Rinn	280	155	277	3	Schlitters	26	10	25	1
Rum	2245	1144	2210	35	Schwaz	652	362	638	14
Scharnitz	129	88	127	2	Stans	102	70	99	3
Schmirn	169	109	167	2	Strass im Zillertal	28	19	27	1
Schönberg im Stubaital	181	104	176	5	Terfens	151	91	146	5
Seefeld in Tirol	200	124	196	4	Uderns	33	24	32	1
Sellrain	305	201	299	6	Vomp	272	174	271	1
Sistrans	471	266	469	2	Weer	106	61	103	3
St.Sigmund im Sellrain	25	19	23	2	Weerberg	98	57	97	1
Steinach am Brenner	565	324	554	11	Wiesing	69	41	68	1
Telfes im Stubai	174	106	171	3	aus anderem Bundesland	2182	1414	288	1894
Telfs	1508	899	1489	19	KÄRNTEN	329	231	-	329
Thaur	730	407	724	6	Klagenfurt(St)	25	20	-	25
Trins	202	135	199	3	Hermagor	25	10	-	25
Tulfes	220	118	215	5	Spittal/Drau	153	119	-	153
Unterperfuss	25	12	25	-	Spittal an der Drau	25	19	-	25
Vals	83	56	81	2	Villach Land	23	11	-	23
Völs	1991	1072	1967	24	Völkermarkt	21	12	-	21
Volders	502	281	496	6	Wolfsberg	20	16	-	20
Wattenberg	44	21	41	3	NIEDERÖSTERREICH	130	95	-	130
Wattens	681	384	674	7	Amstetten	24	18	-	24
Wildermieming	81	51	76	5	OBERÖSTERREICH	351	196	-	351
Zirl	1375	764	1359	16	Linz(Stadt)	47	31	-	47
Kitzbühel	487	311	368	119	Braunau/Inn	22	12	-	22
Brixen im Thale	37	28	30	7	Gmunden	32	16	-	32
Fieberbrunn	31	21	19	12	Linz-Land	35	22	-	35
Hopfgarten im Brixental	67	51	61	6	Vöcklabruck	47	31	-	47
Kirchberg in Tirol	35	20	30	5	SALZBURG	348	240	82	266
Kirchdorf in Tirol	21	9	15	6	Salzburg(Stadt)	86	51	26	60
Kitzbühel	57	30	37	20	Salzburg-Umgeb.	55	37	17	38
Kössen	21	14	19	2	St.Johann/Pong.	49	33	8	41
St.Johann in Tirol	66	36	53	13	Zell am See	135	102	31	104
Westendorf	39	27	33	6	Bramberg am Wildkogel	23	21	5	18
Kufstein	1516	1003	1414	102	Saalfelden am Stein.Meer	24	19	11	13
Alpbach	30	20	29	1	STEIERMARK	221	156	-	221
Angerberg	29	24	25	4	Graz(Stadt)	34	24	-	34
Bad Häring	53	35	47	6	Liezen	24	18	-	24
Brandenberg	25	15	23	2	Murau	20	14	-	20
Breitenbach am Inn	53	32	50	3	Voitsberg	23	22	-	23
Brixlegg	57	31	56	1	VORARLBERG	489	297	206	283
Ebbs	29	16	22	7	Bludenz	114	73	56	58
Kirchbichl	95	63	87	8	Bludenz	24	14	13	11
Kramsach	136	93	131	5	Bregenz	143	86	45	98
Kufstein	211	141	195	16	Bregenz	37	23	19	18
Kundl	84	65	79	5	Dornbirn	110	62	42	68
Langkampfen	61	40	57	4	Dornbirn	55	33	21	34
Münster	105	76	102	3	Hohenems	23	12	7	16
Radfeld	48	27	46	2	Lustenau	32	17	14	18
Reith im Alpbachtal	47	27	46	1	Feldkirch	122	76	63	59
Thiersee	28	23	25	3	Feldkirch	43	26	27	16
Wildschönau	37	29	34	3	Rankweil	28	11	20	8
Wörgl	260	159	251	9	WIEN	299	188	-	299
Landeck	725	547	573	152	Wien 15.,Rudolfsh.-Fünfh	22	17	-	22
Fließ	71	53	55	16	Wien 19.,Döbling	24	12	-	24
Grins	35	30	33	2	Wien 20.,Brigittenau	28	20	-	28
Kappl	25	19	16	9	Wien 21.,Floridsdorf	21	12	-	21
Landeck	189	135	166	23	Wien 22.,Donaustadt	38	24	-	38
Pettneu am Arlberg	21	15	15	6	ERWERBSTÄTIGE AM ARBEITSORT	78756	43372	.	.
Pfunds	28	23	18	10	Index des Pendlersaldos	150,3	153,2	.	.
Prutz	27	18	18	9	Index der Pendlermobilität	93,9	104,6	.	.
Schönwies	58	43	56	2					
St.Anton am Arlberg	24	14	9	15					
Zams	65	56	57	8					
Lienz	534	322	70	464					
Assling	20	10	-	20					
Dölsach	21	11	6	15					

**Tabelle 1: Erwerbstätige nach Wohngemeinden, Arbeitsgemeinden und Geschlecht bzw. Pendelfrequenz**

Wohngemeinde, Arbeitsgemeinde	Insge- samt	dar.: männ- lich	Tages- pendler	Nicht- tages- pendler	Wohngemeinde, Arbeitsgemeinde	Insge- samt	dar.: männ- lich	Tages- pendler	Nicht- tages- pendler
<b>702 POL.BEZ.: IMST</b>									
<b>702 POL.BEZ.: IMST</b>					<b>02 HAIMING (Forts.)</b>				
<b>ERWERBSTÄTIGE AM WOHNORT</b>	<b>22929</b>	<b>14093</b>	.	.	Oetz	70	47	70	-
Nichtpendler	2021	1185	.	.	Roppen	70	49	67	3
Gemeinde-Binnenpendler	6699	3660	6699	-	Sautens	49	36	47	2
<b>AUSPENDLER</b>	<b>14209</b>	<b>9248</b>	<b>12791</b>	<b>1418</b>	Silz	59	34	58	1
in and. Gemeinde des Pol.Bez.	7045	4444	6856	189	Stams	24	16	24	-
in and. Pol.Bez. des Bundesl.	6288	4116	5791	497	Tarrenz	36	27	33	3
in anderes Bundesland	522	446	79	443	Umhausen	96	75	95	1
ins Ausland	354	242	65	289	aus and. Pol.Bez. des Bundesl.	210	148	180	30
<b>EINPENDLER</b>	<b>9848</b>	<b>6273</b>	<b>8775</b>	<b>1073</b>	Innsbruck-Stadt	47	35	46	1
aus and. Gemeinde des Pol.Bez.	7045	4444	6856	189	Innsbruck-Land	94	68	91	3
aus and. Pol.Bez. des Bundesl.	2114	1415	1910	204	Telfs	37	24	36	1
aus anderem Bundesland	689	414	9	680	Landeck	41	32	39	2
<b>ERWERBSTÄTIGE AM ARBEITSORT</b>	<b>18568</b>	<b>11118</b>	.	.	aus anderem Bundesland	52	28	-	52
Index des Pendlersaldos	81,0	78,9	.	.	WIEN	31	16	-	31
Index der Pendlermobilität	104,9	110,1	.	.	<b>ERWERBSTÄTIGE AM ARBEITSORT</b>	<b>1730</b>	<b>1116</b>	.	.
					Index des Pendlersaldos	98,8	104,5	.	.
					Index der Pendlermobilität	118,5	130,9	.	.
<b>01 ARZL IM PITZTAL</b>					<b>03 IMST</b>				
<b>ERWERBSTÄTIGE AM WOHNORT</b>	<b>1210</b>	<b>764</b>	.	.	<b>ERWERBSTÄTIGE AM WOHNORT</b>	<b>3907</b>	<b>2280</b>	.	.
Nichtpendler	61	43	.	.	Nichtpendler	211	127	.	.
Gemeinde-Binnenpendler	145	66	145	-	Gemeinde-Binnenpendler	2132	1109	2132	-
<b>AUSPENDLER</b>	<b>1004</b>	<b>655</b>	<b>954</b>	<b>50</b>	<b>AUSPENDLER</b>	<b>1564</b>	<b>1044</b>	<b>1319</b>	<b>245</b>
in and. Gemeinde des Pol.Bez.	702	439	698	4	in and. Gemeinde des Pol.Bez.	548	364	528	20
Haiming	51	33	51	-	Arzl im Pitztal	27	9	27	-
Imst	440	261	438	2	Haiming	93	65	92	1
Jerzens	21	11	21	-	Imsterberg	28	24	27	1
Karrösten	26	20	26	-	Jerzens	26	13	26	-
Oetz	29	24	29	-	Karrösten	33	19	32	1
Wenns	34	16	34	-	Nassereith	32	26	28	4
in and. Pol.Bez. des Bundesl.	259	178	243	16	Oetz	52	41	50	2
Innsbruck-Stadt	91	57	87	4	Roppen	47	40	47	-
Innsbruck-Land	53	41	48	5	Silz	23	18	23	-
Landeck	99	67	96	3	Tarrenz	52	35	51	1
Landeck	41	32	40	1	Wenns	25	13	22	3
Zams	31	16	31	-	in and. Pol.Bez. des Bundesl.	845	535	758	87
in anderes Bundesland	31	29	12	19	Innsbruck-Stadt	314	194	287	27
ins Ausland	12	9	1	11	Innsbruck-Land	153	117	134	19
<b>EINPENDLER</b>	<b>120</b>	<b>64</b>	<b>108</b>	<b>12</b>	Hall in Tirol	28	27	27	1
aus and. Gemeinde des Pol.Bez.	94	50	91	3	Telfs	52	37	50	2
Imst	27	9	27	-	Landeck	319	178	299	20
aus and. Pol.Bez. des Bundesl.	21	12	17	4	Landeck	113	68	111	2
aus anderem Bundesland	5	2	-	5	Schönwies	28	12	28	-
<b>ERWERBSTÄTIGE AM ARBEITSORT</b>	<b>326</b>	<b>173</b>	.	.	Zams	97	46	91	6
Index des Pendlersaldos	26,9	22,6	.	.	Reutte	30	24	26	4
Index der Pendlermobilität	92,9	94,1	.	.	in anderes Bundesland	103	96	17	86
					<b>VORARLBERG</b>	<b>30</b>	<b>30</b>	<b>17</b>	<b>13</b>
					ins Ausland	68	49	16	52
<b>02 HAIMING</b>					<b>EINPENDLER</b>	<b>3695</b>	<b>2348</b>	<b>3506</b>	<b>189</b>
<b>ERWERBSTÄTIGE AM WOHNORT</b>	<b>1751</b>	<b>1068</b>	.	.	aus and. Gemeinde des Pol.Bez.	2644	1610	2608	36
Nichtpendler	145	93	.	.	Arzl im Pitztal	440	261	438	2
Gemeinde-Binnenpendler	558	300	558	-	Haiming	170	91	165	5
<b>AUSPENDLER</b>	<b>1048</b>	<b>675</b>	<b>956</b>	<b>92</b>	Imsterberg	95	53	91	4
in and. Gemeinde des Pol.Bez.	428	252	416	12	Jerzens	63	37	63	-
Imst	170	91	165	5	Karres	114	57	109	5
Oetz	43	25	42	1	Karrösten	103	58	101	2
Rietz	22	12	22	-	Längenfeld	107	92	105	2
Silz	69	43	69	-	Mieming	41	30	41	-
Sölden	22	14	18	4	Mils bei Imst	65	42	64	1
Stams	21	13	21	-	Nassereith	183	115	181	2
in and. Pol.Bez. des Bundesl.	553	364	527	26	Obsteig	24	15	23	1
Innsbruck-Stadt	305	201	296	9	Oetz	94	60	93	1
Innsbruck-Land	177	112	171	6	Rietz	28	21	28	-
Telfs	78	47	77	1	Roppen	153	83	152	1
Landeck	51	35	50	1	Sautens	73	48	73	-
Landeck	29	20	28	1	Silz	52	25	51	1
in anderes Bundesland	46	40	6	40	Sölden	23	19	23	-
ins Ausland	21	19	7	14	St.Leonhard im Pitztal	119	85	116	3
<b>EINPENDLER</b>	<b>1027</b>	<b>723</b>	<b>933</b>	<b>94</b>	Tarrenz	392	231	389	3
aus and. Gemeinde des Pol.Bez.	765	547	753	12	Umhausen	70	49	69	1
Arzl im Pitztal	51	33	51	-	Wenns	208	119	207	1
Imst	93	65	92	1	aus and. Pol.Bez. des Bundesl.	948	666	893	55
Längenfeld	45	38	45	-	Innsbruck-Stadt	76	48	71	5
Mieming	20	12	20	-	Innsbruck-Land	159	104	145	14
Mötz	21	14	20	1	Telfs	47	28	44	3
Nassereith	20	18	20	-	Landeck	649	468	632	17
					Fließ	71	52	70	1
					Grins	24	17	23	1
					Kappl	24	17	23	1
					Landeck	155	122	151	4

**Tabelle 1: Erwerbstätige nach Wohngemeinden, Arbeitsgemeinden und Geschlecht bzw. Pendelfrequenz**

Wohngemeinde, Arbeitsgemeinde	Insgesamt	dar.: männlich	Tagespendler	Nicht-tagespendler	Wohngemeinde, Arbeitsgemeinde	Insgesamt	dar.: männlich	Tagespendler	Nicht-tagespendler
<b>702 POL.BEZ.: IMST</b>									
<b>03 IMST (Forts.)</b>					<b>06 KARRES (Forts.)</b>				
Pfunds	29	27	27	2	aus and. Pol.Bez. des Bundesl.	17	14	17	-
Prutz	21	12	20	1	aus anderem Bundesland	-	-	-	-
Schönwies	112	62	111	1	ERWERBSTÄTIGE AM ARBEITSORT	90	64	.	.
Zams	65	40	65	-	Index des Pendlersaldos	36,1	41,3	.	.
Reutte	37	29	34	3	Index der Pendlermobilität	110,4	116,8	.	.
aus anderem Bundesland	103	72	5	98					
WIEN	54	33	-	54					
ERWERBSTÄTIGE AM ARBEITSORT	6038	3584	.	.	<b>07 KARRÖSTEN</b>				
Index des Pendlersaldos	154,5	157,2	.	.	ERWERBSTÄTIGE AM WOHNORT	287	183	.	.
Index der Pendlermobilität	134,6	148,8	.	.	Nichtpendler	16	12	.	.
<b>04 IMSTERBERG</b>					Gemeinde-Binnenpendler	31	16	31	-
ERWERBSTÄTIGE AM WOHNORT	300	183	.	.	AUSPENDLER	240	155	219	21
Nichtpendler	24	10	.	.	in and. Gemeinde des Pol.Bez.	141	82	137	4
Gemeinde-Binnenpendler	43	32	43	-	Imst	103	58	101	2
AUSPENDLER	233	141	204	29	in and. Pol.Bez. des Bundesl.	86	64	78	8
in and. Gemeinde des Pol.Bez.	137	78	131	6	Innsbruck-Stadt	37	26	33	4
Imst	95	53	91	4	Landeck	25	17	24	1
in and. Pol.Bez. des Bundesl.	79	49	70	9	in anderes Bundesland	8	6	4	4
Innsbruck-Stadt	34	19	32	2	ins Ausland	5	3	-	5
Landeck	30	17	25	5	EINPENDLER	130	88	124	6
in anderes Bundesland	10	9	3	7	aus and. Gemeinde des Pol.Bez.	111	73	109	2
ins Ausland	7	5	-	7	Arzl im Pitztal	26	20	26	-
EINPENDLER	120	102	111	9	Imst	33	19	32	1
aus and. Gemeinde des Pol.Bez.	80	64	79	1	aus and. Pol.Bez. des Bundesl.	17	13	15	2
Imst	28	24	27	1	aus anderem Bundesland	2	2	-	2
aus and. Pol.Bez. des Bundesl.	33	33	32	1	ERWERBSTÄTIGE AM ARBEITSORT	177	116	.	.
Landeck	28	28	28	-	Index des Pendlersaldos	61,7	63,4	.	.
aus anderem Bundesland	7	5	-	7	Index der Pendlermobilität	128,9	132,8	.	.
ERWERBSTÄTIGE AM ARBEITSORT	187	144	.	.	<b>08 LÄNGENFELD</b>				
Index des Pendlersaldos	62,3	78,7	.	.	ERWERBSTÄTIGE AM WOHNORT	1692	1125	.	.
Index der Pendlermobilität	117,7	132,8	.	.	Nichtpendler	138	96	.	.
<b>05 JERZENS</b>					Gemeinde-Binnenpendler	561	350	561	-
ERWERBSTÄTIGE AM WOHNORT	329	234	.	.	AUSPENDLER	993	679	899	94
Nichtpendler	39	19	.	.	in and. Gemeinde des Pol.Bez.	841	573	819	22
Gemeinde-Binnenpendler	68	50	68	-	Haiming	45	38	45	-
AUSPENDLER	222	165	196	26	Imst	107	92	105	2
in and. Gemeinde des Pol.Bez.	119	77	117	2	Oetz	30	21	30	-
Imst	63	37	63	-	Sölden	533	319	517	16
in and. Pol.Bez. des Bundesl.	93	79	77	16	Umhausen	80	67	78	2
Innsbruck-Stadt	28	23	22	6	in and. Pol.Bez. des Bundesl.	103	69	75	28
Innsbruck-Land	26	24	23	3	Innsbruck-Stadt	34	25	25	9
Landeck	26	20	22	4	Innsbruck-Land	33	23	27	6
in anderes Bundesland	9	8	2	7	Landeck	26	13	20	6
ins Ausland	1	1	-	1	in anderes Bundesland	33	27	5	28
EINPENDLER	132	75	107	25	ins Ausland	16	10	-	16
aus and. Gemeinde des Pol.Bez.	104	56	101	3	EINPENDLER	248	151	212	36
Arzl im Pitztal	21	11	21	-	aus and. Gemeinde des Pol.Bez.	211	130	205	6
Imst	26	13	26	-	Oetz	28	12	28	-
Wenns	31	18	31	-	Sölden	44	29	41	3
aus and. Pol.Bez. des Bundesl.	7	4	6	1	Umhausen	80	48	80	-
aus anderem Bundesland	21	15	-	21	aus and. Pol.Bez. des Bundesl.	8	6	7	1
ERWERBSTÄTIGE AM ARBEITSORT	239	144	.	.	aus anderem Bundesland	29	15	-	29
Index des Pendlersaldos	72,6	61,5	.	.	WIEN	26	14	-	26
Index der Pendlermobilität	107,6	102,6	.	.	ERWERBSTÄTIGE AM ARBEITSORT	947	597	.	.
<b>06 KARRES</b>					Index des Pendlersaldos	56,0	53,1	.	.
ERWERBSTÄTIGE AM WOHNORT	249	155	.	.	Index der Pendlermobilität	73,3	73,8	.	.
Nichtpendler	14	7	.	.	<b>09 MIEMING</b>				
Gemeinde-Binnenpendler	18	12	18	-	ERWERBSTÄTIGE AM WOHNORT	1306	766	.	.
AUSPENDLER	217	136	200	17	Nichtpendler	92	53	.	.
in and. Gemeinde des Pol.Bez.	153	85	146	7	Gemeinde-Binnenpendler	277	121	277	-
Imst	114	57	109	5	AUSPENDLER	937	592	860	77
in and. Pol.Bez. des Bundesl.	59	47	53	6	in and. Gemeinde des Pol.Bez.	171	102	169	2
Innsbruck-Land	27	24	25	2	Haiming	20	12	20	-
in anderes Bundesland	2	2	-	2	Imst	41	30	41	-
ins Ausland	3	2	1	2	Obsteig	21	9	21	-
EINPENDLER	58	45	58	-	Silz	20	13	20	-
aus and. Gemeinde des Pol.Bez.	41	31	41	-	in and. Pol.Bez. des Bundesl.	712	453	687	25
					Innsbruck-Stadt	330	220	317	13
					Innsbruck-Land	356	215	351	5
					Telfs	177	105	176	1

**Tabelle 1: Erwerbstätige nach Wohngemeinden, Arbeitsgemeinden und Geschlecht bzw. Pendelfrequenz**

Wohngemeinde, Arbeitsgemeinde	Insgesamt	dar.: männlich	Tagespendler	Nicht-tagespendler	Wohngemeinde, Arbeitsgemeinde	Insgesamt	dar.: männlich	Tagespendler	Nicht-tagespendler
<b>702 POL.BEZ.: IMST</b>									
<b>09 MIEMING (Forts.)</b>					<b>12 NASSEREITH (Forts.)</b>				
Wildermieming	24	10	23	1	Tarrenz	26	18	26	-
Zirl	27	19	27	-	in and. Pol.Bez. des Bundesl.	249	183	233	16
in anderes Bundesland	36	25	2	34	Innsbruck-Stadt	101	76	95	6
ins Ausland	18	12	2	16	Innsbruck-Land	72	49	70	2
EINPENDLER	300	137	259	41	Telfs	43	28	42	1
aus and. Gemeinde des Pol.Bez.	142	69	137	5	Landeck	34	28	34	-
Obsteig	35	16	34	1	Reutte	36	25	32	4
aus and. Pol.Bez. des Bundesl.	137	57	122	15	in anderes Bundesland	14	13	1	13
Innsbruck-Stadt	25	10	22	3	ins Ausland	23	19	7	16
Innsbruck-Land	103	43	98	5	EINPENDLER	181	136	153	28
Telfs	56	25	55	1	aus and. Gemeinde des Pol.Bez.	119	87	113	6
Wildermieming	21	5	21	-	Imst	32	26	28	4
aus anderem Bundesland	21	11	-	21	Tarrenz	32	22	32	-
ERWERBSTÄTIGE AM ARBEITSORT	669	311	.	.	aus and. Pol.Bez. des Bundesl.	42	35	40	2
<i>Index des Pendlersaldos</i>	51,2	40,6	.	.	aus anderem Bundesland	20	14	-	20
<i>Index der Pendlermobilität</i>	94,7	95,2	.	.	ERWERBSTÄTIGE AM ARBEITSORT	445	251	.	.
					<i>Index des Pendlersaldos</i>	50,3	45,4	.	.
					<i>Index der Pendlermobilität</i>	90,6	103,8	.	.
<b>10 MILS BEI IMST</b>					<b>13 OBSTEIG</b>				
ERWERBSTÄTIGE AM WOHNORT	219	141	.	.	ERWERBSTÄTIGE AM WOHNORT	458	275	.	.
Nichtpendler	9	5	.	.	Nichtpendler	61	34	.	.
Gemeinde-Binnenpendler	17	10	17	-	Gemeinde-Binnenpendler	76	40	76	-
AUSPENDLER	193	126	179	14	AUSPENDLER	321	201	301	20
in and. Gemeinde des Pol.Bez.	89	56	87	2	in and. Gemeinde des Pol.Bez.	107	60	102	5
Imst	65	42	64	1	Imst	24	15	23	1
in and. Pol.Bez. des Bundesl.	92	60	91	1	Mieming	35	16	34	1
Innsbruck-Stadt	21	16	20	1	in and. Pol.Bez. des Bundesl.	205	136	198	7
Landeck	63	36	63	-	Innsbruck-Stadt	99	64	96	3
Landeck	23	11	23	-	Innsbruck-Land	97	66	95	2
in anderes Bundesland	8	7	1	7	Telfs	61	33	61	-
ins Ausland	4	3	-	4	in anderes Bundesland	3	3	-	3
EINPENDLER	11	7	10	1	ins Ausland	6	2	1	5
aus and. Gemeinde des Pol.Bez.	4	3	4	-	EINPENDLER	104	58	93	11
aus and. Pol.Bez. des Bundesl.	7	4	6	1	aus and. Gemeinde des Pol.Bez.	85	47	81	4
aus anderem Bundesland	-	-	-	-	Mieming	21	9	21	-
ERWERBSTÄTIGE AM ARBEITSORT	37	22	.	.	Nassereith	25	16	23	2
<i>Index des Pendlersaldos</i>	16,9	15,6	.	.	aus and. Pol.Bez. des Bundesl.	15	8	12	3
<i>Index der Pendlermobilität</i>	93,2	94,3	.	.	aus anderem Bundesland	4	3	-	4
					ERWERBSTÄTIGE AM ARBEITSORT	241	132	.	.
					<i>Index des Pendlersaldos</i>	52,6	48,0	.	.
					<i>Index der Pendlermobilität</i>	92,8	94,2	.	.
<b>11 MÖTZ</b>					<b>14 OETZ</b>				
ERWERBSTÄTIGE AM WOHNORT	509	322	.	.	ERWERBSTÄTIGE AM WOHNORT	985	582	.	.
Nichtpendler	19	14	.	.	Nichtpendler	112	58	.	.
Gemeinde-Binnenpendler	39	16	39	-	Gemeinde-Binnenpendler	313	175	313	-
AUSPENDLER	451	292	412	39	AUSPENDLER	560	349	498	62
in and. Gemeinde des Pol.Bez.	178	117	170	8	in and. Gemeinde des Pol.Bez.	350	223	345	5
Haiming	21	14	20	1	Haiming	70	47	70	-
Silz	56	44	55	1	Imst	94	60	93	1
Stams	23	10	23	-	Längenfeld	28	12	28	-
in and. Pol.Bez. des Bundesl.	252	163	241	11	Roppen	26	21	26	-
Innsbruck-Stadt	109	71	107	2	Silz	24	16	23	1
Innsbruck-Land	123	81	121	2	Sölden	42	22	41	1
Telfs	63	37	62	1	Umhausen	32	22	32	-
in anderes Bundesland	10	6	1	9	in and. Pol.Bez. des Bundesl.	180	103	153	27
ins Ausland	11	6	-	11	Innsbruck-Stadt	69	34	64	5
EINPENDLER	53	34	46	7	Innsbruck-Land	68	44	59	9
aus and. Gemeinde des Pol.Bez.	43	28	40	3	Telfs	30	17	30	-
aus and. Pol.Bez. des Bundesl.	7	5	6	1	Landeck	26	14	21	5
aus anderem Bundesland	3	1	-	3	in anderes Bundesland	19	14	-	19
ERWERBSTÄTIGE AM ARBEITSORT	111	64	.	.	ins Ausland	11	9	-	11
<i>Index des Pendlersaldos</i>	21,8	19,9	.	.	EINPENDLER	475	314	447	28
<i>Index der Pendlermobilität</i>	99,0	101,2	.	.	aus and. Gemeinde des Pol.Bez.	421	279	409	12
					Arzl im Pitztal	29	24	29	-
					Haiming	43	25	42	1
					Imst	52	41	50	2
					Längenfeld	30	21	30	-
					Sautens	65	37	64	1
					Umhausen	80	47	79	1
					aus and. Pol.Bez. des Bundesl.	40	29	37	3
					aus anderem Bundesland	14	6	1	13



**Tabelle 1: Erwerbstätige nach Wohngemeinden, Arbeitsgemeinden und Geschlecht bzw. Pendelfrequenz**

Wohngemeinde, Arbeitsgemeinde	Insgesamt	dar.: männlich	Tages- pendler	Nicht- tages- pendler	Wohngemeinde, Arbeitsgemeinde	Insgesamt	dar.: männlich	Tages- pendler	Nicht- tages- pendler
<b>702 POL.BEZ.: IMST</b>									
<b>14 OETZ (Forts.)</b>					<b>18 SAUTENS (Forts.)</b>				
ERWERBSTÄTIGE AM ARBEITSORT	900	547	.	.	in anderes Bundesland	14	13	1	13
<i>Index des Pendlersaldos</i>	<i>91,4</i>	<i>94,0</i>	.	.	ins Ausland	13	6	7	6
<i>Index der Pendlermobilität</i>	<i>105,1</i>	<i>113,9</i>	.	.	EINPENDLER	54	29	49	5
<b>15 RIETZ</b>					aus and. Gemeinde des Pol.Bez.	49	28	46	3
ERWERBSTÄTIGE AM WOHNORT	963	580	.	.	aus and. Pol.Bez. des Bundesl.	3	1	3	-
Nichtpendler	53	37	.	.	aus anderem Bundesland	2	-	-	2
Gemeinde-Binnenpendler	96	48	96	.	ERWERBSTÄTIGE AM ARBEITSORT	162	76	.	.
AUSPENDLER	814	495	771	43	<i>Index des Pendlersaldos</i>	<i>28,4</i>	<i>22,5</i>	.	.
in and. Gemeinde des Pol.Bez.	97	58	96	1	<i>Index der Pendlermobilität</i>	<i>90,5</i>	<i>94,7</i>	.	.
Imst	28	21	28	-	<b>19 SILZ</b>				
Stams	24	10	24	-	ERWERBSTÄTIGE AM WOHNORT	1031	624	.	.
in and. Pol.Bez. des Bundesl.	690	414	673	17	Nichtpendler	52	37	.	.
Innsbruck-Stadt	278	170	277	1	Gemeinde-Binnenpendler	294	156	294	-
Innsbruck-Land	383	223	376	7	AUSPENDLER	685	431	628	57
Telfs	218	119	216	2	in and. Gemeinde des Pol.Bez.	204	106	202	2
Zirl	22	16	22	-	Haiming	59	34	58	1
in anderes Bundesland	18	16	2	16	Imst	52	25	51	1
ins Ausland	9	7	-	9	Stams	21	10	21	-
EINPENDLER	265	153	252	13	in and. Pol.Bez. des Bundesl.	444	297	425	19
aus and. Gemeinde des Pol.Bez.	104	59	104	-	Innsbruck-Stadt	251	161	242	9
Haiming	22	12	22	-	Innsbruck-Land	160	112	157	3
aus and. Pol.Bez. des Bundesl.	152	89	147	5	Telfs	71	45	69	2
Innsbruck-Stadt	27	23	27	-	in anderes Bundesland	27	22	1	26
Innsbruck-Land	108	56	108	-	ins Ausland	10	6	-	10
Telfs	58	27	58	-	EINPENDLER	445	296	372	73
aus anderem Bundesland	9	5	1	8	aus and. Gemeinde des Pol.Bez.	305	206	295	10
ERWERBSTÄTIGE AM ARBEITSORT	414	238	.	.	Haiming	69	43	69	-
<i>Index des Pendlersaldos</i>	<i>43,0</i>	<i>41,0</i>	.	.	Imst	23	18	23	-
<i>Index der Pendlermobilität</i>	<i>112,0</i>	<i>111,7</i>	.	.	Mieming	20	13	20	-
<b>16 ROPPEN</b>					Mötz	56	44	55	1
ERWERBSTÄTIGE AM WOHNORT	682	424	.	.	Oetz	24	16	23	1
Nichtpendler	26	18	.	.	Stams	28	15	27	1
Gemeinde-Binnenpendler	97	61	97	-	aus and. Pol.Bez. des Bundesl.	97	56	77	20
AUSPENDLER	559	345	501	58	Innsbruck-Land	57	33	49	8
in and. Gemeinde des Pol.Bez.	325	192	310	15	Telfs	23	13	21	2
Haiming	70	49	67	3	aus anderem Bundesland	43	34	-	43
Imst	153	83	152	1	WIEN	35	29	-	35
in and. Pol.Bez. des Bundesl.	207	132	188	19	ERWERBSTÄTIGE AM ARBEITSORT	791	489	.	.
Innsbruck-Stadt	96	64	87	9	<i>Index des Pendlersaldos</i>	<i>76,7</i>	<i>78,4</i>	.	.
Innsbruck-Land	53	41	49	4	<i>Index der Pendlermobilität</i>	<i>109,6</i>	<i>116,5</i>	.	.
Telfs	21	15	21	-	<b>20 SÖLDEN</b>				
Landeck	46	20	43	3	ERWERBSTÄTIGE AM WOHNORT	1344	796	.	.
Zams	24	8	23	1	Nichtpendler	445	229	.	.
in anderes Bundesland	17	14	3	14	Gemeinde-Binnenpendler	720	452	720	-
ins Ausland	10	7	-	10	AUSPENDLER	179	115	115	64
EINPENDLER	271	218	257	14	in and. Gemeinde des Pol.Bez.	104	78	96	8
aus and. Gemeinde des Pol.Bez.	213	169	210	3	Imst	23	19	23	-
Imst	47	40	47	-	Längenfeld	44	29	41	3
Oetz	26	21	26	-	in and. Pol.Bez. des Bundesl.	47	23	19	28
Umhausen	20	16	20	-	in anderes Bundesland	6	5	-	6
aus and. Pol.Bez. des Bundesl.	51	45	47	4	ins Ausland	22	9	-	22
Landeck	24	22	24	-	EINPENDLER	1132	664	799	333
aus anderem Bundesland	7	4	-	7	aus and. Gemeinde des Pol.Bez.	824	490	769	55
ERWERBSTÄTIGE AM ARBEITSORT	394	297	.	.	Haiming	22	14	18	4
<i>Index des Pendlersaldos</i>	<i>57,8</i>	<i>70,0</i>	.	.	Längenfeld	533	319	517	16
<i>Index der Pendlermobilität</i>	<i>121,7</i>	<i>132,8</i>	.	.	Oetz	42	22	41	1
<b>18 SAUTENS</b>					Umhausen	120	69	109	11
ERWERBSTÄTIGE AM WOHNORT	571	338	.	.	aus and. Pol.Bez. des Bundesl.	63	36	30	33
Nichtpendler	44	21	.	.	aus anderem Bundesland	245	138	-	245
Gemeinde-Binnenpendler	64	26	64	-	KÄRNTEN	39	15	-	39
AUSPENDLER	463	291	418	45	OBERÖSTERREICH	26	17	-	26
in and. Gemeinde des Pol.Bez.	275	170	266	9	STEIERMARK	30	18	-	30
Haiming	49	36	47	2	WIEN	116	72	-	116
Imst	73	48	73	-	ERWERBSTÄTIGE AM ARBEITSORT	2297	1345	.	.
Oetz	65	37	64	1	<i>Index des Pendlersaldos</i>	<i>170,9</i>	<i>169,0</i>	.	.
in and. Pol.Bez. des Bundesl.	161	102	144	17	<i>Index der Pendlermobilität</i>	<i>97,5</i>	<i>97,9</i>	.	.
Innsbruck-Stadt	71	39	67	4					
Innsbruck-Land	45	34	42	3					
Landeck	34	23	31	3					

**Tabelle 1: Erwerbstätige nach Wohngemeinden, Arbeitsgemeinden und Geschlecht bzw. Pendelfrequenz**

Wohngemeinde, Arbeitsgemeinde	Insgesamt	dar.: männlich	Tages- pendler	Nicht- tages- pendler	Wohngemeinde, Arbeitsgemeinde	Insgesamt	dar.: männlich	Tages- pendler	Nicht- tages- pendler
<b>702 POL.BEZ.: IMST</b>									
<b>17 ST.LEONHARD IM PITZTAL</b>					<b>22 TARRENZ (Forts.)</b>				
ERWERBSTÄTIGE AM WOHNORT	619	403	.	.	ERWERBSTÄTIGE AM ARBEITSORT	402	248	.	.
Nichtpendler	127	63	.	.	<i>Index des Pendlersaldos</i>	37,1	36,7	.	.
Gemeinde-Binnenpendler	210	134	210	-	<i>Index der Pendlermobilität</i>	94,5	98,5	.	.
AUSPENDLER	282	206	244	38	<b>23 UMHAUSEN</b>				
in and. Gemeinde des Pol.Bez.	197	138	192	5	ERWERBSTÄTIGE AM WOHNORT	1152	770	.	.
Imst	119	85	116	3	Nichtpendler	121	85	.	.
Wenns	22	12	22	-	Gemeinde-Binnenpendler	295	189	295	-
in and. Pol.Bez. des Bundesl.	66	54	50	16	AUSPENDLER	736	496	651	85
Landeck	25	19	20	5	in and. Gemeinde des Pol.Bez.	513	335	497	16
in anderes Bundesland	14	9	2	12	Haiming	96	75	95	1
ins Ausland	5	5	-	5	Imst	70	49	69	1
EINPENDLER	148	76	63	85	Längenfeld	80	48	80	-
aus and. Gemeinde des Pol.Bez.	67	30	52	15	Oetz	80	47	79	1
aus and. Pol.Bez. des Bundesl.	17	12	11	6	Roppen	20	16	20	-
aus anderem Bundesland	64	34	-	64	Sölden	120	69	109	11
WIEN	36	21	-	36	in and. Pol.Bez. des Bundesl.	183	130	148	35
ERWERBSTÄTIGE AM ARBEITSORT	485	273	.	.	Innsbruck-Stadt	75	49	62	13
<i>Index des Pendlersaldos</i>	78,4	67,7	.	.	Innsbruck-Land	69	52	63	6
<i>Index der Pendlermobilität</i>	69,5	70,0	.	.	Wattens	25	24	25	-
<b>21 STAMS</b>					Landeck	23	18	17	6
ERWERBSTÄTIGE AM WOHNORT	574	332	.	.	in anderes Bundesland	28	23	4	24
Nichtpendler	45	28	.	.	ins Ausland	12	8	2	10
Gemeinde-Binnenpendler	92	34	92	-	EINPENDLER	220	162	201	19
AUSPENDLER	437	270	399	38	aus and. Gemeinde des Pol.Bez.	191	145	189	2
in and. Gemeinde des Pol.Bez.	101	65	97	4	Längenfeld	80	67	78	2
Haiming	24	16	24	-	Oetz	32	22	32	-
Silz	28	15	27	1	aus and. Pol.Bez. des Bundesl.	13	6	12	1
in and. Pol.Bez. des Bundesl.	312	188	302	10	aus anderem Bundesland	16	11	-	16
Innsbruck-Stadt	153	95	149	4	ERWERBSTÄTIGE AM ARBEITSORT	636	436	.	.
Innsbruck-Land	141	79	139	2	<i>Index des Pendlersaldos</i>	55,2	56,6	.	.
Telfs	71	35	70	1	<i>Index der Pendlermobilität</i>	83,0	85,5	.	.
in anderes Bundesland	11	11	-	11	<b>24 WENNS</b>				
ins Ausland	13	6	-	13	ERWERBSTÄTIGE AM WOHNORT	823	520	.	.
EINPENDLER	332	193	308	24	Nichtpendler	47	31	.	.
aus and. Gemeinde des Pol.Bez.	154	75	152	2	Gemeinde-Binnenpendler	178	84	178	-
Haiming	21	13	21	-	AUSPENDLER	598	405	525	73
Mötz	23	10	23	-	in and. Gemeinde des Pol.Bez.	354	216	349	5
Rietz	24	10	24	-	Imst	208	119	207	1
Silz	21	10	21	-	Jerzens	31	18	31	-
aus and. Pol.Bez. des Bundesl.	167	110	156	11	in and. Pol.Bez. des Bundesl.	193	151	166	27
Innsbruck-Stadt	40	23	40	-	Innsbruck-Stadt	32	20	26	6
Innsbruck-Land	92	62	92	-	Innsbruck-Land	64	56	54	10
Telfs	45	31	45	-	Landeck	87	66	81	6
Landeck	21	18	20	1	Landeck	30	23	30	-
aus anderem Bundesland	11	8	-	11	Zams	29	23	26	3
ERWERBSTÄTIGE AM ARBEITSORT	469	255	.	.	in anderes Bundesland	22	20	3	19
<i>Index des Pendlersaldos</i>	81,7	76,8	.	.	ins Ausland	29	18	7	22
<i>Index der Pendlermobilität</i>	134,0	139,5	.	.	EINPENDLER	156	81	148	8
<b>22 TARRENZ</b>					aus and. Gemeinde des Pol.Bez.	133	69	130	3
ERWERBSTÄTIGE AM WOHNORT	1083	675	.	.	Arzl im Pitztal	34	16	34	-
Nichtpendler	51	33	.	.	Imst	25	13	22	3
Gemeinde-Binnenpendler	180	96	180	-	St.Leonhard im Pitztal	22	12	22	-
AUSPENDLER	852	546	777	75	aus and. Pol.Bez. des Bundesl.	19	10	18	1
in and. Gemeinde des Pol.Bez.	576	355	562	14	aus anderem Bundesland	4	2	-	4
Haiming	36	27	33	3	ERWERBSTÄTIGE AM ARBEITSORT	381	196	.	.
Imst	392	231	389	3	<i>Index des Pendlersaldos</i>	46,3	37,7	.	.
Nassereith	32	22	32	-	<i>Index der Pendlermobilität</i>	91,6	93,5	.	.
in and. Pol.Bez. des Bundesl.	218	142	192	26	<b>703 POL.BEZ.: INNSBRUCK-LAND</b>				
Innsbruck-Stadt	62	42	53	9	ERWERBSTÄTIGE AM WOHNORT	73057	42312	.	.
Innsbruck-Land	46	34	45	1	Nichtpendler	5049	3015	.	.
Landeck	87	48	80	7	Gemeinde-Binnenpendler	15345	7850	15345	-
Landeck	38	26	35	3	AUSPENDLER	52663	31447	49324	3339
Zams	31	10	27	4	in and. Gemeinde des Pol.Bez.	20172	12240	19684	488
in anderes Bundesland	33	28	9	24	in and. Pol.Bez. des Bundesl.	30036	17413	29242	794
ins Ausland	25	21	14	11	in anderes Bundesland	1512	1202	94	1418
EINPENDLER	171	119	159	12	ins Ausland	943	592	304	639
aus and. Gemeinde des Pol.Bez.	141	99	138	3	EINPENDLER	36297	22601	33703	2594
Imst	52	35	51	1	aus and. Gemeinde des Pol.Bez.	20172	12240	19684	488
Nassereith	26	18	26	-					
aus and. Pol.Bez. des Bundesl.	23	16	19	4					
aus anderem Bundesland	7	4	2	5					

**Tabelle 1: Erwerbstätige nach Wohngemeinden, Arbeitsgemeinden und Geschlecht bzw. Pendelfrequenz**

Wohngemeinde, Arbeitsgemeinde	Insge- samt	dar.: männ- lich	Tages- pendler	Nicht- tages- pendler	Wohngemeinde, Arbeitsgemeinde	Insge- samt	dar.: männ- lich	Tages- pendler	Nicht- tages- pendler
<b>703 POL.BEZ.: INNSBRUCK-LAND (Forts.)</b>					<b>03 AMPASS (Forts.)</b>				
aus and. Pol.Bez. des Bundesl. aus anderem Bundesland	14881 1244	9460 901	13987 32	894 1212	AUSPENDLER	531	301	506	25
<b>ERWERBSTÄTIGE AM ARBEITSORT</b>	<b>56691</b>	<b>33466</b>	.	.	in and. Gemeinde des Pol.Bez.	167	109	165	2
Index des Pendlersaldos	77,6	79,1	.	.	Hall in Tirol	71	46	71	-
Index der Pendlermobilität	121,8	127,7	.	.	in and. Pol.Bez. des Bundesl.	346	179	339	7
					Innsbruck-Stadt	317	157	314	3
					in anderes Bundesland	12	8	1	11
					ins Ausland	6	5	1	5
<b>01 ABSAM</b>					EINPENDLER	97	53	86	11
ERWERBSTÄTIGE AM WOHNORT	3039	1739	.	.	aus and. Gemeinde des Pol.Bez.	41	21	37	4
Nichtpendler	144	86	.	.	aus and. Pol.Bez. des Bundesl.	52	29	49	3
Gemeinde-Binnenpendler	513	257	513	-	Innsbruck-Stadt	43	24	40	3
					aus anderem Bundesland	4	3	-	4
AUSPENDLER	2382	1396	2273	109	ERWERBSTÄTIGE AM ARBEITSORT	201	118	.	.
in and. Gemeinde des Pol.Bez.	1126	634	1119	7	Index des Pendlersaldos	31,7	32,2	.	.
Hall in Tirol	690	376	685	5	Index der Pendlermobilität	98,9	96,7	.	.
Mils	63	36	63	-					
Rum	86	44	86	-	<b>04 AXAMS</b>				
Thaur	46	26	46	-	ERWERBSTÄTIGE AM WOHNORT	2502	1448	.	.
Wattens	109	74	109	-	Nichtpendler	155	86	.	.
in and. Pol.Bez. des Bundesl.	1168	698	1144	24	Gemeinde-Binnenpendler	297	126	297	-
Innsbruck-Stadt	1059	618	1047	12	AUSPENDLER	2050	1236	1951	99
Kufstein	33	26	28	5	in and. Gemeinde des Pol.Bez.	652	412	639	13
Schwaz	54	39	52	2	Birgitz	45	26	45	-
Schwaz	28	21	28	-	Götzens	54	21	54	-
in anderes Bundesland	54	44	7	47	Hall in Tirol	64	41	64	-
ins Ausland	34	20	3	31	Inzing	20	15	20	-
					Kematen in Tirol	63	46	62	1
EINPENDLER	1325	915	1196	129	Rum	46	29	45	1
aus and. Gemeinde des Pol.Bez.	724	471	708	16	Telfs	36	20	36	-
Hall in Tirol	175	91	174	1	Völs	47	22	47	-
Mils	51	34	51	-	Wattens	30	20	29	1
Rum	44	25	43	1	Zirl	56	46	56	-
Thaur	58	41	58	-	in and. Pol.Bez. des Bundesl.	1327	764	1304	23
Volders	51	30	51	-	Innsbruck-Stadt	1260	730	1249	11
Wattens	52	38	51	1	in anderes Bundesland	56	47	7	49
aus and. Pol.Bez. des Bundesl.	554	411	484	70	WIEN	20	16	-	20
Innsbruck-Stadt	343	230	333	10	ins Ausland	15	13	1	14
Imst	29	26	23	6	EINPENDLER	459	219	411	48
Kufstein	42	40	32	10	aus and. Gemeinde des Pol.Bez.	304	139	294	10
Landeck	20	19	8	12	Birgitz	21	8	21	-
Schwaz	87	67	79	8	Götzens	65	22	63	2
Schwaz	20	16	20	-	Grinzens	33	19	33	-
aus anderem Bundesland	47	33	4	43	Telfs	21	10	21	-
VORARLBERG	23	20	3	20	aus and. Pol.Bez. des Bundesl.	138	72	117	21
					Innsbruck-Stadt	98	48	92	6
ERWERBSTÄTIGE AM ARBEITSORT	1982	1258	.	.	aus anderem Bundesland	17	8	-	17
Index des Pendlersaldos	65,2	72,3	.	.	ERWERBSTÄTIGE AM ARBEITSORT	911	431	.	.
Index der Pendlermobilität	122,0	132,9	.	.	Index des Pendlersaldos	36,4	29,8	.	.
					Index der Pendlermobilität	100,3	100,5	.	.
<b>02 ALDRANS</b>									
ERWERBSTÄTIGE AM WOHNORT	916	519	.	.	<b>05 BAUMKIRCHEN</b>				
Nichtpendler	77	50	.	.	ERWERBSTÄTIGE AM WOHNORT	459	275	.	.
Gemeinde-Binnenpendler	69	26	69	-	Nichtpendler	23	14	.	.
					Gemeinde-Binnenpendler	14	5	14	-
AUSPENDLER	770	443	712	58	AUSPENDLER	422	256	402	20
in and. Gemeinde des Pol.Bez.	212	126	204	8	in and. Gemeinde des Pol.Bez.	263	161	259	4
Hall in Tirol	48	34	46	2	Hall in Tirol	64	41	63	1
Rum	23	14	21	2	Mils	28	15	28	-
Wattens	22	13	22	-	Wattens	109	65	107	2
in and. Pol.Bez. des Bundesl.	514	284	505	9	in and. Pol.Bez. des Bundesl.	146	85	142	4
Innsbruck-Stadt	488	267	484	4	Innsbruck-Stadt	127	78	126	1
in anderes Bundesland	26	20	1	25	in anderes Bundesland	9	7	-	9
ins Ausland	18	13	2	16	ins Ausland	4	3	1	3
EINPENDLER	220	117	206	14	EINPENDLER	41	18	38	3
aus and. Gemeinde des Pol.Bez.	135	64	132	3	aus and. Gemeinde des Pol.Bez.	31	12	30	1
Sistrans	21	8	20	1	aus and. Pol.Bez. des Bundesl.	8	5	8	-
aus and. Pol.Bez. des Bundesl.	79	50	74	5	aus anderem Bundesland	2	1	-	2
Innsbruck-Stadt	67	39	66	1	ERWERBSTÄTIGE AM ARBEITSORT	78	37	.	.
aus anderem Bundesland	6	3	-	6	Index des Pendlersaldos	17,0	13,5	.	.
					Index der Pendlermobilität	100,9	99,6	.	.
ERWERBSTÄTIGE AM ARBEITSORT	366	193	.	.					
Index des Pendlersaldos	40,0	37,2	.	.					
Index der Pendlermobilität	108,1	107,9	.	.					
<b>03 AMPASS</b>									
ERWERBSTÄTIGE AM WOHNORT	635	366	.	.					
Nichtpendler	69	44	.	.					
Gemeinde-Binnenpendler	35	21	35	-					

**Tabelle 1: Erwerbstätige nach Wohngemeinden, Arbeitsgemeinden und Geschlecht bzw. Pendelfrequenz**

Wohngemeinde, Arbeitsgemeinde	Insgesamt	dar.: männlich	Tagespendler	Nicht-tagespendler	Wohngemeinde, Arbeitsgemeinde	Insgesamt	dar.: männlich	Tagespendler	Nicht-tagespendler
<b>06 BIRGITZ</b>					<b>09 FRITZENS (Forts.)</b>				
ERWERBSTÄTIGE AM WOHNORT	598	343	.	.	in and. Pol.Bez. des Bundesl.	277	140	273	4
Nichtpendler	40	24	.	.	Innsbruck-Stadt	209	94	207	2
Gemeinde-Binnenpendler	32	17	32	-	Schwaz	52	35	50	2
AUSPENDLER	526	302	496	30	in anderes Bundesland	11	10	-	11
in and. Gemeinde des Pol.Bez.	155	83	153	2	ins Ausland	11	7	3	8
Axams	21	8	21	-	EINPENDLER	234	153	219	15
Hall in Tirol	21	13	21	-	aus and. Gemeinde des Pol.Bez.	130	84	128	2
Kematen in Tirol	20	13	20	-	Wattens	33	23	32	1
in and. Pol.Bez. des Bundesl.	347	200	342	5	aus and. Pol.Bez. des Bundesl.	93	59	91	2
Innsbruck-Stadt	328	186	327	1	Innsbruck-Stadt	36	25	36	-
in anderes Bundesland	15	11	-	15	Schwaz	45	26	45	-
ins Ausland	9	8	1	8	aus anderem Bundesland	11	10	-	11
EINPENDLER	122	77	115	7	ERWERBSTÄTIGE AM ARBEITSORT	385	231	.	.
aus and. Gemeinde des Pol.Bez.	99	58	96	3	Index des Pendlersaldos	38,5	39,7	.	.
Axams	45	26	45	-	Index der Pendlermobilität	108,3	112,9	.	.
Götzens	27	14	27	-	<b>10 FULPMES</b>				
aus and. Pol.Bez. des Bundesl.	21	17	19	2	ERWERBSTÄTIGE AM WOHNORT	1881	1091	.	.
aus anderem Bundesland	2	2	-	2	Nichtpendler	148	84	.	.
ERWERBSTÄTIGE AM ARBEITSORT	194	118	.	.	Gemeinde-Binnenpendler	948	566	948	-
Index des Pendlersaldos	32,4	34,4	.	.	AUSPENDLER	785	441	708	77
Index der Pendlermobilität	108,4	110,5	.	.	in and. Gemeinde des Pol.Bez.	332	181	324	8
<b>07 ELLBÖGEN</b>					Hall in Tirol	35	24	35	-
ERWERBSTÄTIGE AM WOHNORT	496	307	.	.	Neustift im Stubaital	117	46	113	4
Nichtpendler	37	25	.	.	Schönberg im Stubaital	25	9	25	-
Gemeinde-Binnenpendler	38	19	38	-	Telfes im Stubai	24	18	24	-
AUSPENDLER	421	263	389	32	in and. Pol.Bez. des Bundesl.	396	215	381	15
in and. Gemeinde des Pol.Bez.	138	96	132	6	Innsbruck-Stadt	370	198	362	8
Hall in Tirol	22	15	22	-	in anderes Bundesland	39	34	2	37
in and. Pol.Bez. des Bundesl.	264	154	256	8	ins Ausland	18	11	1	17
Innsbruck-Stadt	258	149	251	7	EINPENDLER	1118	749	1046	72
in anderes Bundesland	10	8	-	10	aus and. Gemeinde des Pol.Bez.	885	602	871	14
ins Ausland	9	5	1	8	Mieders	105	59	105	-
EINPENDLER	12	4	11	1	Neustift im Stubaital	309	225	308	1
aus and. Gemeinde des Pol.Bez.	8	3	7	1	Schönberg im Stubaital	36	26	35	1
aus and. Pol.Bez. des Bundesl.	4	1	4	-	Steinach am Brenner	25	13	24	1
aus anderem Bundesland	-	-	-	-	Telfes im Stubai	140	84	139	1
ERWERBSTÄTIGE AM ARBEITSORT	87	48	.	.	Zirl	25	21	24	1
Index des Pendlersaldos	17,5	15,6	.	.	aus and. Pol.Bez. des Bundesl.	198	129	175	23
Index der Pendlermobilität	87,3	87,0	.	.	Innsbruck-Stadt	164	102	157	7
<b>08 FLAURLING</b>					aus anderem Bundesland	35	18	-	35
ERWERBSTÄTIGE AM WOHNORT	472	293	.	.	ERWERBSTÄTIGE AM ARBEITSORT	2214	1399	.	.
Nichtpendler	31	19	.	.	Index des Pendlersaldos	117,7	128,2	.	.
Gemeinde-Binnenpendler	52	32	52	-	Index der Pendlermobilität	101,2	109,1	.	.
AUSPENDLER	389	242	376	13	<b>11 GNADENWALD</b>				
in and. Gemeinde des Pol.Bez.	182	114	181	1	ERWERBSTÄTIGE AM WOHNORT	306	185	.	.
Inzing	20	12	20	-	Nichtpendler	6	3	.	.
Telfs	47	28	47	-	Gemeinde-Binnenpendler	60	35	60	-
in and. Pol.Bez. des Bundesl.	196	121	192	4	AUSPENDLER	240	147	229	11
Innsbruck-Stadt	172	107	171	1	in and. Gemeinde des Pol.Bez.	116	66	113	3
in anderes Bundesland	7	5	1	6	Hall in Tirol	50	27	49	1
ins Ausland	4	2	2	2	Wattens	33	22	32	1
EINPENDLER	100	78	94	6	in and. Pol.Bez. des Bundesl.	116	75	114	2
aus and. Gemeinde des Pol.Bez.	70	50	66	4	Innsbruck-Stadt	90	56	90	-
aus and. Pol.Bez. des Bundesl.	27	25	26	1	in anderes Bundesland	4	4	-	4
aus anderem Bundesland	3	3	2	1	ins Ausland	4	2	2	2
ERWERBSTÄTIGE AM ARBEITSORT	183	129	.	.	EINPENDLER	77	43	57	20
Index des Pendlersaldos	38,8	44,0	.	.	aus and. Gemeinde des Pol.Bez.	44	23	38	6
Index der Pendlermobilität	103,6	109,2	.	.	aus and. Pol.Bez. des Bundesl.	23	13	19	4
<b>09 FRITZENS</b>					aus anderem Bundesland	10	7	-	10
ERWERBSTÄTIGE AM WOHNORT	1001	582	.	.	ERWERBSTÄTIGE AM ARBEITSORT	143	81	.	.
Nichtpendler	62	38	.	.	Index des Pendlersaldos	46,7	43,8	.	.
Gemeinde-Binnenpendler	89	40	89	-	Index der Pendlermobilität	103,6	102,7	.	.
AUSPENDLER	850	504	821	29	<b>12 GÖTZENS</b>				
in and. Gemeinde des Pol.Bez.	551	347	545	6	ERWERBSTÄTIGE AM WOHNORT	1675	960	.	.
Hall in Tirol	97	59	97	-	Nichtpendler	85	51	.	.
Wattens	345	224	342	3	Gemeinde-Binnenpendler	137	52	137	-

**Tabelle 1: Erwerbstätige nach Wohngemeinden, Arbeitsgemeinden und Geschlecht bzw. Pendelfrequenz**

Wohngemeinde, Arbeitsgemeinde	Insgesamt	dar.: männlich	Tagespendler	Nicht-tagespendler	Wohngemeinde, Arbeitsgemeinde	Insgesamt	dar.: männlich	Tagespendler	Nicht-tagespendler
<b>12 GÖTZENS (Forts.)</b>					<b>15 GRINZENS (Forts.)</b>				
AUSPENDLER	1453	857	1343	110	Axams	33	19	33	-
in and. Gemeinde des Pol.Bez.	421	255	399	22	in and. Pol.Bez. des Bundesl.	356	207	347	9
Axams	65	22	63	2	Innsbruck-Stadt	345	197	339	6
Birgitz	27	14	27	-	in anderes Bundesland	24	18	-	24
Hall in Tirol	47	30	47	-	ins Ausland	11	9	2	9
Kematen in Tirol	28	20	27	1	EINPENDLER	24	15	21	3
Natters	33	21	33	-	aus and. Gemeinde des Pol.Bez.	17	10	16	1
Rum	35	25	33	2	aus and. Pol.Bez. des Bundesl.	6	4	5	1
Völs	32	19	29	3	aus anderem Bundesland	1	1	-	1
Zirl	24	13	22	2	ERWERBSTÄTIGE AM ARBEITSORT	64	37	.	.
in and. Pol.Bez. des Bundesl.	959	546	936	23	Index des Pendlersaldos	10,7	10,5	.	.
Innsbruck-Stadt	913	512	901	12	Index der Pendlermobilität	97,3	98,0	.	.
in anderes Bundesland	51	41	5	46	<b>17 GSCHNITZ</b>				
WIEN	22	17	-	22	ERWERBSTÄTIGE AM WOHNORT	210	145	.	.
ins Ausland	22	15	3	19	Nichtpendler	5	4	.	.
EINPENDLER	183	80	178	5	Gemeinde-Binnenpendler	49	31	49	-
aus and. Gemeinde des Pol.Bez.	134	54	134	-	AUSPENDLER	156	110	138	18
Axams	54	21	54	-	in and. Gemeinde des Pol.Bez.	80	61	74	6
aus and. Pol.Bez. des Bundesl.	46	24	44	2	Steinach am Brenner	31	22	30	1
Innsbruck-Stadt	38	19	38	-	in and. Pol.Bez. des Bundesl.	65	41	61	4
aus anderem Bundesland	3	2	-	3	Innsbruck-Stadt	62	38	60	2
ERWERBSTÄTIGE AM ARBEITSORT	405	183	.	.	in anderes Bundesland	8	7	3	5
Index des Pendlersaldos	24,2	19,1	.	.	ins Ausland	3	1	-	3
Index der Pendlermobilität	97,7	97,6	.	.	EINPENDLER	27	14	24	3
<b>13 GRIES AM BRENNER</b>					aus and. Gemeinde des Pol.Bez.	22	11	21	1
ERWERBSTÄTIGE AM WOHNORT	576	366	.	.	aus and. Pol.Bez. des Bundesl.	4	3	3	1
Nichtpendler	67	43	.	.	aus anderem Bundesland	1	-	-	1
Gemeinde-Binnenpendler	122	67	122	-	ERWERBSTÄTIGE AM ARBEITSORT	81	49	.	.
AUSPENDLER	387	256	356	31	Index des Pendlersaldos	38,6	33,8	.	.
in and. Gemeinde des Pol.Bez.	166	116	158	8	Index der Pendlermobilität	87,1	85,5	.	.
Steinach am Brenner	48	31	48	-	<b>54 HALL IN TIROL</b>				
in and. Pol.Bez. des Bundesl.	203	127	194	9	ERWERBSTÄTIGE AM WOHNORT	5209	2896	.	.
Innsbruck-Stadt	191	117	183	8	Nichtpendler	251	153	.	.
in anderes Bundesland	7	6	-	7	Gemeinde-Binnenpendler	1950	986	1950	-
ins Ausland	11	7	4	7	AUSPENDLER	3008	1757	2802	206
EINPENDLER	221	169	213	8	in and. Gemeinde des Pol.Bez.	1054	592	1040	14
aus and. Gemeinde des Pol.Bez.	172	128	171	1	Absam	175	91	174	1
Steinach am Brenner	50	39	50	-	Mils	128	68	127	1
aus and. Pol.Bez. des Bundesl.	44	38	41	3	Rum	135	59	132	3
Innsbruck-Stadt	31	26	30	1	Teils	36	20	36	-
aus anderem Bundesland	5	3	1	4	Thaur	36	22	36	-
ERWERBSTÄTIGE AM ARBEITSORT	410	279	.	.	Völs	31	20	29	2
Index des Pendlersaldos	71,2	76,2	.	.	Volders	39	19	39	-
Index der Pendlermobilität	105,6	116,1	.	.	Wattens	208	118	207	1
<b>14 GRIES IM SELLRAIN</b>					Zirl	36	23	36	-
ERWERBSTÄTIGE AM WOHNORT	269	159	.	.	in and. Pol.Bez. des Bundesl.	1781	1037	1736	45
Nichtpendler	22	10	.	.	Innsbruck-Stadt	1546	881	1523	23
Gemeinde-Binnenpendler	51	28	51	-	Kufstein	57	41	54	3
AUSPENDLER	196	121	187	9	Radfeld	22	18	22	-
in and. Gemeinde des Pol.Bez.	69	42	69	-	Schwaz	126	84	122	4
in and. Pol.Bez. des Bundesl.	121	75	118	3	Schwaz	36	19	35	1
Innsbruck-Stadt	112	67	111	1	Vomp	24	20	24	-
in anderes Bundesland	5	4	-	5	in anderes Bundesland	119	92	11	108
ins Ausland	1	-	-	1	SALZBURG	25	23	9	16
EINPENDLER	23	13	22	1	WIEN	57	41	-	57
aus and. Gemeinde des Pol.Bez.	15	9	15	-	ins Ausland	54	36	15	39
aus and. Pol.Bez. des Bundesl.	7	3	7	-	EINPENDLER	6687	4232	6366	321
aus anderem Bundesland	1	1	-	1	aus and. Gemeinde des Pol.Bez.	3830	2277	3781	49
ERWERBSTÄTIGE AM ARBEITSORT	96	51	.	.	Absam	690	376	685	5
Index des Pendlersaldos	35,7	32,1	.	.	Aldrans	48	34	46	2
Index der Pendlermobilität	81,4	84,3	.	.	Ampass	71	46	71	-
<b>15 GRINZENS</b>					Axams	64	41	64	-
ERWERBSTÄTIGE AM WOHNORT	600	354	.	.	Baumkirchen	64	41	63	1
Nichtpendler	19	12	.	.	Birgitz	21	13	21	-
Gemeinde-Binnenpendler	21	10	21	-	Eilbögen	22	15	22	-
AUSPENDLER	560	332	513	47	Fritzens	97	59	97	-
in and. Gemeinde des Pol.Bez.	169	98	164	5	Fulpmes	35	24	35	-
					Gnadenwald	50	27	49	1
					Götzens	47	30	47	-
					Inzing	31	22	31	-
					Kematen in Tirol	34	27	33	1
					Kolsass	49	18	49	-

703 POL.BEZ.: INNSBRUCK-LAND

**Tabelle 1: Erwerbstätige nach Wohngemeinden, Arbeitsgemeinden und Geschlecht bzw. Pendelfrequenz**

Wohngemeinde, Arbeitsgemeinde	Insgesamt	dar.: männlich	Tagespendler	Nicht-tagespendler	Wohngemeinde, Arbeitsgemeinde	Insgesamt	dar.: männlich	Tagespendler	Nicht-tagespendler
<b>54 HALL IN TIROL (Forts.)</b>					<b>19 INZING (Forts.)</b>				
Kolsassberg	23	5	22	1	Völs	32	18	32	-
Mieders	20	13	20	-	Zirl	75	43	75	-
Mils	366	183	365	1	in and. Pol.Bez. des Bundesl.	720	442	701	19
Mutters	22	15	22	-	Innsbruck-Stadt	656	390	649	7
Natters	29	20	28	1	in anderes Bundesland	51	37	8	43
Navis	36	29	35	1	ins Ausland	8	7	2	6
Neustift im Stubaital	27	21	26	1	EINPENDLER	581	405	543	38
Oberperfuss	40	35	38	2	aus and. Gemeinde des Pol.Bez.	345	213	335	10
Rinn	84	59	81	3	Axams	20	15	20	-
Rum	328	197	321	7	Flauring	20	12	20	-
Sellrain	23	18	23	-	Hatting	34	13	34	-
Sistrans	38	20	38	-	Telfs	49	26	48	1
Steinach am Brenner	59	48	57	2	Zirl	38	28	38	-
Telfs	92	58	89	3	aus and. Pol.Bez. des Bundesl.	220	182	208	12
Thaur	287	166	286	1	Innsbruck-Stadt	129	103	125	4
Tulfes	97	50	97	-	Imst	66	56	64	2
Völs	100	70	98	2	aus anderem Bundesland	16	10	-	16
Volders	235	107	235	-	ERWERBSTÄTIGE AM ARBEITSORT	942	586	.	.
Wattens	231	111	227	4	Index des Pendlersaldos	63,9	67,7	.	.
Zirl	74	57	73	1	Index der Pendlermobilität	114,9	125,9	.	.
aus and. Pol.Bez. des Bundesl.	2695	1841	2581	114	<b>20 KEMATEN IN TIROL</b>				
Innsbruck-Stadt	1820	1188	1795	25	ERWERBSTÄTIGE AM WOHNORT	1244	729	.	.
Imst	161	133	146	15	Nichtpendler	73	57	.	.
Imst	28	27	27	1	Gemeinde-Binnenpendler	233	126	233	-
Kitzbühel	32	23	23	9	AUSPENDLER	938	546	876	62
Kufstein	153	120	148	5	in and. Gemeinde des Pol.Bez.	280	157	275	5
Münster	26	20	26	-	Hall in Tirol	34	27	33	1
Landeck	51	45	40	11	Rum	30	22	29	1
Lienz	34	21	-	34	Völs	46	10	45	1
Schwaz	433	301	427	6	Zirl	32	20	32	-
Jenbach	48	42	48	-	in and. Pol.Bez. des Bundesl.	611	349	598	13
Schwaz	112	81	111	1	Innsbruck-Stadt	567	320	560	7
Terfens	43	24	43	-	in anderes Bundesland	39	33	1	38
Vomp	50	30	50	-	WIEN	22	17	-	22
Weer	28	13	28	-	ins Ausland	8	7	2	6
Weerberg	26	14	26	-	EINPENDLER	1249	851	1131	118
aus anderem Bundesland	162	114	4	158	aus and. Gemeinde des Pol.Bez.	693	442	684	9
KÄRNTEN	26	17	-	26	Axams	63	46	62	1
NIEDERÖSTERREICH	28	20	-	28	Birgitz	20	13	20	-
OBERÖSTERREICH	33	23	-	33	Götzens	28	20	27	1
SALZBURG	28	20	4	24	Inzing	39	17	39	-
ERWERBSTÄTIGE AM ARBEITSORT	8888	5371	.	.	Oberperfuss	44	23	43	1
Index des Pendlersaldos	170,6	185,5	.	.	Rum	26	22	24	2
Index der Pendlermobilität	186,1	206,8	.	.	Sellrain	53	29	53	-
<b>18 HATTING</b>					Telfs	62	43	62	-
ERWERBSTÄTIGE AM WOHNORT	478	279	.	.	Völs	55	33	54	1
Nichtpendler	24	16	.	.	Zirl	44	27	44	-
Gemeinde-Binnenpendler	20	10	20	-	aus and. Pol.Bez. des Bundesl.	500	362	445	55
AUSPENDLER	434	253	422	12	Innsbruck-Stadt	262	171	256	6
in and. Gemeinde des Pol.Bez.	186	105	182	4	Imst	99	82	91	8
Inzing	34	13	34	-	Kufstein	31	14	30	1
Telfs	28	15	28	-	Landeck	34	30	29	5
Zirl	24	14	24	-	Lienz	40	39	10	30
in and. Pol.Bez. des Bundesl.	240	140	238	2	Schwaz	29	22	26	3
Innsbruck-Stadt	226	129	225	1	aus anderem Bundesland	56	47	2	54
in anderes Bundesland	5	5	-	5	ERWERBSTÄTIGE AM ARBEITSORT	1555	1034	.	.
ins Ausland	3	3	2	1	Index des Pendlersaldos	125,0	141,8	.	.
EINPENDLER	44	17	42	2	Index der Pendlermobilität	175,8	191,6	.	.
aus and. Gemeinde des Pol.Bez.	30	11	30	-	<b>22 KOLSASS</b>				
aus and. Pol.Bez. des Bundesl.	14	6	12	2	ERWERBSTÄTIGE AM WOHNORT	694	416	.	.
aus anderem Bundesland	-	-	-	-	Nichtpendler	30	22	.	.
ERWERBSTÄTIGE AM ARBEITSORT	88	43	.	.	Gemeinde-Binnenpendler	77	42	77	-
Index des Pendlersaldos	18,4	15,4	.	.	AUSPENDLER	587	352	567	20
Index der Pendlermobilität	100,0	96,8	.	.	in and. Gemeinde des Pol.Bez.	326	194	322	4
<b>19 INZING</b>					Hall in Tirol	49	18	49	-
ERWERBSTÄTIGE AM WOHNORT	1474	865	.	.	Wattens	213	136	212	1
Nichtpendler	102	61	.	.	in and. Pol.Bez. des Bundesl.	248	148	244	4
Gemeinde-Binnenpendler	259	120	259	-	Innsbruck-Stadt	141	82	140	1
AUSPENDLER	1113	684	1041	72	Schwaz	95	58	93	2
in and. Gemeinde des Pol.Bez.	334	198	330	4	Schwaz	31	13	30	1
Hall in Tirol	31	22	31	-	Weer	30	19	30	-
Kematen in Tirol	39	17	39	-	in anderes Bundesland	9	7	-	9
Rum	23	15	23	-	ins Ausland	4	3	1	3
Telfs	45	30	44	1					

703 POL.BEZ.: INNSBRUCK-LAND

**Tabelle 1: Erwerbstätige nach Wohngemeinden, Arbeitsgemeinden und Geschlecht bzw. Pendelfrequenz**

Wohngemeinde, Arbeitsgemeinde	Insgesamt	dar.: männlich	Tagespendler	Nicht-tagespendler	Wohngemeinde, Arbeitsgemeinde	Insgesamt	dar.: männlich	Tagespendler	Nicht-tagespendler
<b>703 POL.BEZ.: INNSBRUCK-LAND</b>									
<b>22 KOLSASS (Forts.)</b>					<b>26 LEUTASCH (Forts.)</b>				
EINPENDLER	257	153	236	21	Innsbruck-Stadt	29	19	27	2
aus and. Gemeinde des Pol.Bez.	108	74	102	6	Imst	26	14	24	2
Wattens	20	13	19	1	aus anderem Bundesland	45	27	-	45
aus and. Pol.Bez. des Bundesl.	141	71	134	7	ERWERBSTÄTIGE AM ARBEITSORT	631	366	.	.
Innsbruck-Stadt	24	18	24	-	Index des Pendlersaldos	76,0	70,8	.	.
Schwaz	102	47	99	3	Index der Pendlermobilität	78,7	78,3	.	.
Schwaz	20	9	20	-					
Weer	29	12	29	-					
aus anderem Bundesland	8	8	-	8					
ERWERBSTÄTIGE AM ARBEITSORT	364	217	.	.	<b>27 MATREI AM BRENNER</b>				
Index des Pendlersaldos	52,4	52,2	.	.	ERWERBSTÄTIGE AM WOHNORT	486	275	.	.
Index der Pendlermobilität	121,6	121,4	.	.	Nichtpendler	31	17	.	.
					Gemeinde-Binnenpendler	94	45	94	-
<b>23 KOLSASSBERG</b>					AUSPENDLER	361	213	340	21
ERWERBSTÄTIGE AM WOHNORT	332	192	.	.	in and. Gemeinde des Pol.Bez.	162	100	153	9
Nichtpendler	37	22	.	.	Mühlbachl	38	25	38	-
Gemeinde-Binnenpendler	25	11	25	-	Steinach am Brenner	21	9	20	1
AUSPENDLER	270	159	252	18	in and. Pol.Bez. des Bundesl.	188	105	182	6
in and. Gemeinde des Pol.Bez.	155	94	152	3	Innsbruck-Stadt	175	94	173	2
Hall in Tirol	23	5	22	1	in anderes Bundesland	7	5	2	5
Wattens	93	61	93	-	ins Ausland	4	3	3	1
in and. Pol.Bez. des Bundesl.	103	57	99	4	EINPENDLER	405	191	392	13
Innsbruck-Stadt	49	27	49	-	aus and. Gemeinde des Pol.Bez.	370	169	363	7
Schwaz	46	26	45	1	Mühlbachl	68	28	68	-
in anderes Bundesland	8	7	-	8	Navis	70	29	70	-
ins Ausland	4	1	1	3	Pfons	49	18	49	-
EINPENDLER	10	7	9	1	Schmirn	24	15	24	-
aus and. Gemeinde des Pol.Bez.	4	4	4	-	Steinach am Brenner	55	24	54	1
aus and. Pol.Bez. des Bundesl.	5	3	5	-	aus and. Pol.Bez. des Bundesl.	35	22	29	6
aus anderem Bundesland	1	-	-	1	Innsbruck-Stadt	26	16	26	-
ERWERBSTÄTIGE AM ARBEITSORT	72	40	.	.	aus anderem Bundesland	-	-	-	-
Index des Pendlersaldos	21,7	20,8	.	.	ERWERBSTÄTIGE AM ARBEITSORT	530	253	.	.
Index der Pendlermobilität	84,3	86,5	.	.	Index des Pendlersaldos	109,1	92,0	.	.
					Index der Pendlermobilität	157,6	146,9	.	.
<b>25 LANS</b>					<b>28 MIEDERS</b>				
ERWERBSTÄTIGE AM WOHNORT	442	263	.	.	ERWERBSTÄTIGE AM WOHNORT	722	407	.	.
Nichtpendler	56	30	.	.	Nichtpendler	48	21	.	.
Gemeinde-Binnenpendler	54	21	54	-	Gemeinde-Binnenpendler	83	45	83	-
AUSPENDLER	332	212	290	42	AUSPENDLER	591	341	557	34
in and. Gemeinde des Pol.Bez.	70	47	67	3	in and. Gemeinde des Pol.Bez.	279	161	276	3
in and. Pol.Bez. des Bundesl.	235	149	223	12	Fulpmes	105	59	105	-
Innsbruck-Stadt	217	139	211	6	Hall in Tirol	20	13	20	-
in anderes Bundesland	19	12	-	19	Neustift im Stubaital	41	23	41	-
ins Ausland	8	4	-	8	in and. Pol.Bez. des Bundesl.	288	162	278	10
EINPENDLER	198	113	170	28	Innsbruck-Stadt	261	142	256	5
aus and. Gemeinde des Pol.Bez.	107	59	102	5	in anderes Bundesland	13	12	-	13
aus and. Pol.Bez. des Bundesl.	84	52	68	16	ins Ausland	11	6	3	8
Innsbruck-Stadt	67	38	63	4	EINPENDLER	93	57	90	3
aus anderem Bundesland	7	2	-	7	aus and. Gemeinde des Pol.Bez.	82	50	79	3
ERWERBSTÄTIGE AM ARBEITSORT	308	164	.	.	aus and. Pol.Bez. des Bundesl.	11	7	11	-
Index des Pendlersaldos	69,7	62,4	.	.	aus anderem Bundesland	-	-	-	-
Index der Pendlermobilität	119,9	123,6	.	.	ERWERBSTÄTIGE AM ARBEITSORT	224	123	.	.
					Index des Pendlersaldos	31,0	30,2	.	.
					Index der Pendlermobilität	94,7	97,8	.	.
<b>26 LEUTASCH</b>					<b>29 MILS</b>				
ERWERBSTÄTIGE AM WOHNORT	830	517	.	.	ERWERBSTÄTIGE AM WOHNORT	1685	974	.	.
Nichtpendler	163	98	.	.	Nichtpendler	134	67	.	.
Gemeinde-Binnenpendler	241	141	241	-	Gemeinde-Binnenpendler	166	73	166	-
AUSPENDLER	426	278	375	51	AUSPENDLER	1385	834	1306	79
in and. Gemeinde des Pol.Bez.	238	154	227	11	in and. Gemeinde des Pol.Bez.	675	388	669	6
Seefeld in Tirol	135	80	132	3	Absam	51	34	51	-
Telfs	28	17	28	-	Hall in Tirol	366	183	365	1
in and. Pol.Bez. des Bundesl.	126	80	111	15	Rum	31	20	30	1
Innsbruck-Stadt	111	68	100	11	Volders	22	10	22	-
in anderes Bundesland	13	12	4	9	Wattens	115	85	112	3
ins Ausland	49	32	33	16	in and. Pol.Bez. des Bundesl.	648	397	634	14
EINPENDLER	227	127	152	75	Innsbruck-Stadt	555	326	545	10
aus and. Gemeinde des Pol.Bez.	111	59	97	14	Kufstein	21	17	19	2
Seefeld in Tirol	21	10	19	2	Schwaz	60	44	59	1
Telfs	32	21	28	4	Schwaz	27	16	27	-
aus and. Pol.Bez. des Bundesl.	71	41	55	16	in anderes Bundesland	43	35	-	43

**Tabelle 1: Erwerbstätige nach Wohngemeinden, Arbeitsgemeinden und Geschlecht bzw. Pendelfrequenz**

Wohngemeinde, Arbeitsgemeinde	Insgesamt	dar.: männlich	Tagespendler	Nicht-tagespendler	Wohngemeinde, Arbeitsgemeinde	Insgesamt	dar.: männlich	Tagespendler	Nicht-tagespendler
<b>29 MILS (Forts.)</b>					<b>32 NATTERS (Forts.)</b>				
ins Ausland	19	14	3	16	AUSPENDLER	668	411	629	39
EINPENDLER	1039	647	973	66	in and. Gemeinde des Pol.Bez.	146	97	144	2
aus and. Gemeinde des Pol.Bez.	636	376	629	7	Hall in Tirol	29	20	28	1
Absam	63	36	63	-	in and. Pol.Bez. des Bundesl.	492	292	483	9
Baumkirchen	28	15	28	-	Innsbruck-Stadt	462	276	456	6
Hall in Tirol	128	68	127	1	in anderes Bundesland	16	12	-	16
Rum	34	20	34	-	ins Ausland	14	10	2	12
Thaur	24	13	24	-	EINPENDLER	406	211	374	32
Tulfes	20	13	19	1	aus and. Gemeinde des Pol.Bez.	206	104	198	8
Volders	75	42	75	-	Götzens	33	21	33	-
Wattens	64	33	63	1	Mutters	22	9	22	-
aus and. Pol.Bez. des Bundesl.	375	254	344	31	aus and. Pol.Bez. des Bundesl.	186	98	175	11
Innsbruck-Stadt	225	153	222	3	Innsbruck-Stadt	159	85	156	3
Kufstein	28	25	26	2	aus anderem Bundesland	14	9	1	13
Schwaz	81	51	78	3	ERWERBSTÄTIGE AM ARBEITSORT	585	294	.	.
aus anderem Bundesland	28	17	-	28	Index des Pendlersaldos	69,1	59,5	.	.
ERWERBSTÄTIGE AM ARBEITSORT	1339	787	.	.	Index der Pendlermobilität	126,8	125,9	.	.
Index des Pendlersaldos	79,5	80,8	.	.					
Index der Pendlermobilität	143,9	152,1	.	.					
<b>30 MÜHLBACHL</b>					<b>33 NAVIS</b>				
ERWERBSTÄTIGE AM WOHNORT	613	374	.	.	ERWERBSTÄTIGE AM WOHNORT	900	561	.	.
Nichtpendler	31	19	.	.	Nichtpendler	57	36	.	.
Gemeinde-Binnenpendler	83	48	83	.	Gemeinde-Binnenpendler	67	39	67	.
AUSPENDLER	499	307	483	16	AUSPENDLER	776	486	745	31
in and. Gemeinde des Pol.Bez.	286	179	284	2	in and. Gemeinde des Pol.Bez.	371	239	363	8
Matrei am Brenner	68	28	68	-	Hall in Tirol	36	29	35	1
Navis	57	44	56	1	Matrei am Brenner	70	29	70	-
Steinach am Brenner	48	30	48	-	Mühlbachl	54	33	54	-
in and. Pol.Bez. des Bundesl.	198	116	197	1	Rum	22	13	22	-
Innsbruck-Stadt	191	112	190	1	Schönberg im Stubaital	23	20	23	-
in anderes Bundesland	12	10	1	11	Steinach am Brenner	59	36	58	1
ins Ausland	3	2	1	2	in and. Pol.Bez. des Bundesl.	395	237	380	15
EINPENDLER	269	191	256	13	Innsbruck-Stadt	378	223	372	6
aus and. Gemeinde des Pol.Bez.	248	172	245	3	in anderes Bundesland	9	9	2	7
Matrei am Brenner	38	25	38	-	ins Ausland	1	1	-	1
Navis	54	33	54	-	EINPENDLER	164	121	155	9
Pfons	37	22	37	-	aus and. Gemeinde des Pol.Bez.	144	106	139	5
Steinach am Brenner	20	18	20	-	Mühlbachl	57	44	56	1
aus and. Pol.Bez. des Bundesl.	13	12	11	2	Steinach am Brenner	32	24	32	-
aus anderem Bundesland	8	7	-	8	aus and. Pol.Bez. des Bundesl.	17	13	16	1
ERWERBSTÄTIGE AM ARBEITSORT	383	258	.	.	aus anderem Bundesland	3	2	-	3
Index des Pendlersaldos	62,5	69,0	.	.	ERWERBSTÄTIGE AM ARBEITSORT	288	196	.	.
Index der Pendlermobilität	125,3	133,2	.	.	Index des Pendlersaldos	32,0	34,9	.	.
					Index der Pendlermobilität	104,4	108,2	.	.
<b>31 MUTTERS</b>					<b>34 NEUSTIFT IM STUBAITAL</b>				
ERWERBSTÄTIGE AM WOHNORT	914	517	.	.	ERWERBSTÄTIGE AM WOHNORT	2048	1282	.	.
Nichtpendler	87	54	.	.	Nichtpendler	328	191	.	.
Gemeinde-Binnenpendler	77	37	77	.	Gemeinde-Binnenpendler	848	495	848	.
AUSPENDLER	750	426	696	54	AUSPENDLER	872	596	813	59
in and. Gemeinde des Pol.Bez.	199	115	188	11	in and. Gemeinde des Pol.Bez.	483	348	473	10
Hall in Tirol	22	15	22	-	Fulpmes	309	225	308	1
Natters	22	9	22	-	Hall in Tirol	27	21	26	1
Rum	29	14	29	-	Schönberg im Stubaital	24	19	24	-
in and. Pol.Bez. des Bundesl.	520	289	507	13	in and. Pol.Bez. des Bundesl.	351	221	335	16
Innsbruck-Stadt	487	266	481	6	Innsbruck-Stadt	318	201	313	5
in anderes Bundesland	17	14	-	17	in anderes Bundesland	23	18	-	23
ins Ausland	14	8	1	13	ins Ausland	15	9	5	10
EINPENDLER	368	238	353	15	EINPENDLER	528	269	427	101
aus and. Gemeinde des Pol.Bez.	220	152	215	5	aus and. Gemeinde des Pol.Bez.	378	196	357	21
aus and. Pol.Bez. des Bundesl.	144	82	138	6	Fulpmes	117	46	113	4
Innsbruck-Stadt	116	62	114	2	Mieders	41	23	41	-
aus anderem Bundesland	4	4	-	4	Telfes im Stubai	52	27	51	1
ERWERBSTÄTIGE AM ARBEITSORT	532	329	.	.	aus and. Pol.Bez. des Bundesl.	89	45	70	19
Index des Pendlersaldos	58,2	63,6	.	.	Innsbruck-Stadt	58	32	58	-
Index der Pendlermobilität	122,3	128,4	.	.	aus anderem Bundesland	61	28	-	61
					STEIERMARK	21	10	-	21
<b>32 NATTERS</b>					<b>ERWERBSTÄTIGE AM ARBEITSORT</b>				
ERWERBSTÄTIGE AM WOHNORT	847	494	.	.	ERWERBSTÄTIGE AM ARBEITSORT	1704	955	.	.
Nichtpendler	54	39	.	.	Index des Pendlersaldos	83,2	74,5	.	.
Gemeinde-Binnenpendler	125	44	125	.	Index der Pendlermobilität	68,4	67,5	.	.

703 POL.BEZ.: INNSBRUCK-LAND



**Tabelle 1: Erwerbstätige nach Wohngemeinden, Arbeitsgemeinden und Geschlecht bzw. Pendelfrequenz**

Wohngemeinde, Arbeitsgemeinde	Insgesamt	dar.: männlich	Tages- pendler	Nicht- tages- pendler	Wohngemeinde, Arbeitsgemeinde	Insgesamt	dar.: männlich	Tages- pendler	Nicht- tages- pendler
<b>35 OBERHOFEN IM INNTAL</b>					<b>38 PATSCH (Forts.)</b>				
ERWERBSTÄTIGE AM WOHNORT	791	472	.	.	AUSPENDLER	327	198	305	22
Nichtpendler	69	46	.	.	in and. Gemeinde des Pol.Bez.	93	59	85	8
Gemeinde-Binnenpendler	140	77	140	-	in and. Pol.Bez. des Bundesl.	230	136	220	10
AUSPENDLER	582	349	558	24	Innsbruck-Stadt	215	124	209	6
in and. Gemeinde des Pol.Bez.	279	153	277	2	in anderes Bundesland	2	2	-	2
Pfaffenhofen	29	11	29	-	ins Ausland	2	1	-	2
Telfs	134	75	134	-	EINPENDLER	55	36	52	3
Zirl	23	13	23	-	aus and. Gemeinde des Pol.Bez.	32	21	31	1
in and. Pol.Bez. des Bundesl.	290	184	280	10	aus and. Pol.Bez. des Bundesl.	22	14	21	1
Innsbruck-Stadt	237	148	231	6	Innsbruck-Stadt	21	13	21	-
Imst	39	24	39	-	aus anderem Bundesland	1	1	-	1
in anderes Bundesland	11	10	-	11	ERWERBSTÄTIGE AM ARBEITSORT	119	65	.	.
ins Ausland	2	2	1	1	Index des Pendlersaldos	30,4	28,6	.	.
EINPENDLER	245	122	237	8	Index der Pendlermobilität	97,7	103,1	.	.
aus and. Gemeinde des Pol.Bez.	181	75	175	6	<b>39 PETTNAU</b>				
Pfaffenhofen	25	10	23	2	ERWERBSTÄTIGE AM WOHNORT	435	271	.	.
Telfs	103	35	103	-	Nichtpendler	48	32	.	.
aus and. Pol.Bez. des Bundesl.	63	47	62	1	Gemeinde-Binnenpendler	46	18	46	-
Imst	51	42	50	1	AUSPENDLER	341	221	311	30
aus anderem Bundesland	1	-	-	1	in and. Gemeinde des Pol.Bez.	133	95	131	2
ERWERBSTÄTIGE AM ARBEITSORT	454	245	.	.	Telfs	33	26	32	1
Index des Pendlersaldos	57,4	51,9	.	.	in and. Pol.Bez. des Bundesl.	188	109	179	9
Index der Pendlermobilität	104,6	99,8	.	.	Innsbruck-Stadt	168	94	163	5
<b>36 OBERNBERG AM BRENNER</b>					in anderes Bundesland	15	13	-	15
ERWERBSTÄTIGE AM WOHNORT	170	105	.	.	ins Ausland	5	4	1	4
Nichtpendler	28	17	.	.	EINPENDLER	153	65	152	1
Gemeinde-Binnenpendler	20	8	20	-	aus and. Gemeinde des Pol.Bez.	94	43	93	1
AUSPENDLER	122	80	110	12	Telfs	35	16	35	-
in and. Gemeinde des Pol.Bez.	52	37	49	3	aus and. Pol.Bez. des Bundesl.	59	22	59	-
in and. Pol.Bez. des Bundesl.	66	40	61	5	Imst	48	16	48	-
Innsbruck-Stadt	58	33	57	1	aus anderem Bundesland	-	-	-	-
in anderes Bundesland	3	2	-	3	ERWERBSTÄTIGE AM ARBEITSORT	247	115	.	.
ins Ausland	1	1	-	1	Index des Pendlersaldos	56,8	42,4	.	.
EINPENDLER	18	9	13	5	Index der Pendlermobilität	113,6	105,5	.	.
aus and. Gemeinde des Pol.Bez.	15	8	11	4	<b>40 PFAFFENHOFEN</b>				
aus and. Pol.Bez. des Bundesl.	3	1	2	1	ERWERBSTÄTIGE AM WOHNORT	499	305	.	.
aus anderem Bundesland	-	-	-	-	Nichtpendler	31	19	.	.
ERWERBSTÄTIGE AM ARBEITSORT	66	34	.	.	Gemeinde-Binnenpendler	46	21	46	-
Index des Pendlersaldos	38,8	32,4	.	.	AUSPENDLER	422	265	396	26
Index der Pendlermobilität	82,4	84,8	.	.	in and. Gemeinde des Pol.Bez.	201	120	197	4
<b>37 OBERPERFUSS</b>					Oberhofen im Inntal	25	10	23	2
ERWERBSTÄTIGE AM WOHNORT	1286	791	.	.	Telfs	100	58	100	-
Nichtpendler	77	48	.	.	Völs	21	15	20	1
Gemeinde-Binnenpendler	129	71	129	-	in and. Pol.Bez. des Bundesl.	204	131	198	6
AUSPENDLER	1080	672	1013	67	Innsbruck-Stadt	154	99	151	3
in and. Gemeinde des Pol.Bez.	303	192	294	9	Imst	32	17	32	-
Hall in Tirol	40	35	38	2	in anderes Bundesland	14	12	-	14
Kematen in Tirol	44	23	43	1	ins Ausland	3	2	1	2
Rum	27	22	27	-	EINPENDLER	275	146	260	15
Völs	51	26	51	-	aus and. Gemeinde des Pol.Bez.	184	89	176	8
Zirl	26	20	25	1	Oberhofen im Inntal	29	11	29	-
in and. Pol.Bez. des Bundesl.	735	446	718	17	Telfs	98	45	97	1
Innsbruck-Stadt	712	428	700	12	aus and. Pol.Bez. des Bundesl.	87	54	84	3
in anderes Bundesland	31	25	-	31	Imst	69	41	68	1
ins Ausland	11	9	1	10	aus anderem Bundesland	4	3	-	4
EINPENDLER	90	50	80	10	ERWERBSTÄTIGE AM ARBEITSORT	352	186	.	.
aus and. Gemeinde des Pol.Bez.	61	36	58	3	Index des Pendlersaldos	70,5	61,0	.	.
aus and. Pol.Bez. des Bundesl.	26	13	22	4	Index der Pendlermobilität	139,7	134,8	.	.
aus anderem Bundesland	3	1	-	3	<b>41 PFONS</b>				
ERWERBSTÄTIGE AM ARBEITSORT	296	169	.	.	ERWERBSTÄTIGE AM WOHNORT	562	337	.	.
Index des Pendlersaldos	23,0	21,4	.	.	Nichtpendler	24	15	.	.
Index der Pendlermobilität	91,0	91,3	.	.	Gemeinde-Binnenpendler	43	20	43	-
<b>38 PATSCH</b>					AUSPENDLER	495	302	475	20
ERWERBSTÄTIGE AM WOHNORT	391	227	.	.	in and. Gemeinde des Pol.Bez.	234	142	228	6
Nichtpendler	39	22	.	.	Matrei am Brenner	49	18	49	-
Gemeinde-Binnenpendler	25	7	25	-	Mühlbachl	37	22	37	-
					Steinach am Brenner	29	23	29	-

703 POL.BEZ.: INNSBRUCK-LAND

**Tabelle 1: Erwerbstätige nach Wohngemeinden, Arbeitsgemeinden und Geschlecht bzw. Pendelfrequenz**

Wohngemeinde, Arbeitsgemeinde	Insgesamt	dar.: männlich	Tages- pendler	Nicht- tages- pendler	Wohngemeinde, Arbeitsgemeinde	Insgesamt	dar.: männlich	Tages- pendler	Nicht- tages- pendler
<b>703 POL.BEZ.: INNSBRUCK-LAND</b>									
<b>41 PFONS (Forts.)</b>					<b>44 REITH BEI SEEFELD (Forts.)</b>				
in and. Pol.Bez. des Bundesl.	248	151	244	4	aus anderem Bundesland	25	15	-	25
Innsbruck-Stadt	232	140	229	3	ERWERBSTÄTIGE AM ARBEITSORT	521	297	.	.
in anderes Bundesland	7	6	-	7	<i>Index des Pendlersaldos</i>	104,4	103,1	.	.
ins Ausland	6	3	3	3	<i>Index der Pendlermobilität</i>	136,7	139,9	.	.
EINPENDLER	87	65	85	2	<b>45 RINN</b>				
aus and. Gemeinde des Pol.Bez.	80	58	79	1	ERWERBSTÄTIGE AM WOHNORT	664	396	.	.
aus and. Pol.Bez. des Bundesl.	7	7	6	1	Nichtpendler	54	37	.	.
aus anderem Bundesland	-	-	-	-	Gemeinde-Binnenpendler	64	34	64	-
ERWERBSTÄTIGE AM ARBEITSORT	154	100	.	.	AUSPENDLER	546	325	511	35
<i>Index des Pendlersaldos</i>	27,4	29,7	.	.	in and. Gemeinde des Pol.Bez.	219	136	211	8
<i>Index der Pendlermobilität</i>	103,6	108,9	.	.	Hall in Tirol	84	59	81	3
<b>42 POLLING IN TIROL</b>					Rum	20	10	19	1
ERWERBSTÄTIGE AM WOHNORT	382	224	.	.	in and. Pol.Bez. des Bundesl.	308	173	300	8
Nichtpendler	22	10	.	.	Innsbruck-Stadt	280	155	277	3
Gemeinde-Binnenpendler	14	3	14	-	in anderes Bundesland	15	13	-	15
AUSPENDLER	346	211	331	15	ins Ausland	4	3	-	4
in and. Gemeinde des Pol.Bez.	166	105	165	1	EINPENDLER	51	23	43	8
Telfs	31	16	31	-	aus and. Gemeinde des Pol.Bez.	39	15	35	4
Zirl	21	16	21	-	aus and. Pol.Bez. des Bundesl.	9	6	8	1
in and. Pol.Bez. des Bundesl.	168	100	165	3	aus anderem Bundesland	3	2	-	3
Innsbruck-Stadt	150	91	149	1	ERWERBSTÄTIGE AM ARBEITSORT	169	94	.	.
in anderes Bundesland	9	5	-	9	<i>Index des Pendlersaldos</i>	25,5	23,7	.	.
ins Ausland	3	1	1	2	<i>Index der Pendlermobilität</i>	89,9	87,9	.	.
EINPENDLER	46	32	42	4	<b>46 RUM</b>				
aus and. Gemeinde des Pol.Bez.	32	20	28	4	ERWERBSTÄTIGE AM WOHNORT	4144	2233	.	.
aus and. Pol.Bez. des Bundesl.	14	12	14	-	Nichtpendler	182	94	.	.
aus anderem Bundesland	-	-	-	-	Gemeinde-Binnenpendler	623	286	623	-
ERWERBSTÄTIGE AM ARBEITSORT	82	45	.	.	AUSPENDLER	3339	1853	3127	212
<i>Index des Pendlersaldos</i>	21,5	20,1	.	.	in and. Gemeinde des Pol.Bez.	798	500	777	21
<i>Index der Pendlermobilität</i>	102,6	108,5	.	.	Absam	44	25	43	1
<b>43 RANGGEN</b>					Hall in Tirol	328	197	321	7
ERWERBSTÄTIGE AM WOHNORT	373	224	.	.	Kematen in Tirol	26	22	24	2
Nichtpendler	28	22	.	.	Mils	34	20	34	-
Gemeinde-Binnenpendler	23	12	23	-	Telfs	27	15	24	3
AUSPENDLER	322	190	294	28	Thaur	31	19	31	-
in and. Gemeinde des Pol.Bez.	137	87	127	10	Völs	34	23	34	-
Zirl	21	15	20	1	Wattens	98	59	96	2
in and. Pol.Bez. des Bundesl.	169	95	165	4	Zirl	29	22	28	1
Innsbruck-Stadt	155	87	155	-	in and. Pol.Bez. des Bundesl.	2381	1233	2325	56
in anderes Bundesland	8	4	-	8	Innsbruck-Stadt	2245	1144	2210	35
ins Ausland	8	4	2	6	Kufstein	22	16	21	1
EINPENDLER	19	12	18	1	Schwaz	70	47	64	6
aus and. Gemeinde des Pol.Bez.	9	8	9	-	Schwaz	29	18	27	2
aus and. Pol.Bez. des Bundesl.	9	4	9	-	in anderes Bundesland	108	88	12	96
aus anderem Bundesland	1	-	-	1	NIEDERÖSTERREICH	20	14	-	20
ERWERBSTÄTIGE AM ARBEITSORT	70	46	.	.	SALZBURG	20	15	11	9
<i>Index des Pendlersaldos</i>	18,8	20,5	.	.	WIEN	41	34	-	41
<i>Index der Pendlermobilität</i>	91,4	90,2	.	.	ins Ausland	52	32	13	39
<b>44 REITH BEI SEEFELD</b>					EINPENDLER	3212	1943	2958	254
ERWERBSTÄTIGE AM WOHNORT	499	288	.	.	aus and. Gemeinde des Pol.Bez.	1236	743	1216	20
Nichtpendler	69	40	.	.	Absam	86	44	86	-
Gemeinde-Binnenpendler	100	51	100	-	Aldrans	23	14	21	2
AUSPENDLER	330	197	309	21	Axams	46	29	45	1
in and. Gemeinde des Pol.Bez.	171	100	170	1	Götzens	35	25	33	2
Seefeld in Tirol	98	49	97	1	Hall in Tirol	135	59	132	3
in and. Pol.Bez. des Bundesl.	138	83	134	4	Inzing	23	15	23	-
Innsbruck-Stadt	131	77	128	3	Kematen in Tirol	30	22	29	1
in anderes Bundesland	10	7	-	10	Mils	31	20	30	1
ins Ausland	11	7	5	6	Mutters	29	14	29	-
EINPENDLER	352	206	281	71	Navis	22	13	22	-
aus and. Gemeinde des Pol.Bez.	250	145	223	27	Oberperfuss	27	22	27	-
Scharnitz	29	18	29	-	Rinn	20	10	19	1
Seefeld in Tirol	60	36	58	2	Steinach am Brenner	21	13	21	-
Telfs	33	18	33	-	Telfs	47	33	47	-
aus and. Pol.Bez. des Bundesl.	77	46	58	19	Thaur	66	31	66	-
Innsbruck-Stadt	40	21	37	3	Völs	74	46	74	-
					Volders	35	18	35	-
					Wattens	66	38	66	-
					Zirl	51	37	47	4
					aus and. Pol.Bez. des Bundesl.	1832	1081	1733	99
					Innsbruck-Stadt	1424	774	1412	12
					Imst	88	58	75	13
					Kufstein	62	56	58	4

**Tabelle 1: Erwerbstätige nach Wohngemeinden, Arbeitsgemeinden und Geschlecht bzw. Pendelfrequenz**

Wohngemeinde, Arbeitsgemeinde	Insgesamt	dar.: männlich	Tages- pendler	Nicht- tages- pendler	Wohngemeinde, Arbeitsgemeinde	Insgesamt	dar.: männlich	Tages- pendler	Nicht- tages- pendler
<b>703 POL.BEZ.: INNSBRUCK-LAND</b>									
<b>46 RUM (Forts.)</b>					<b>50 SCHÖNBERG IM STUBAITAL (Forts.)</b>				
Landeck	23	18	15	8	aus anderem Bundesland	4	4	-	4
Lienz	49	42	5	44	ERWERBSTÄTIGE AM ARBEITSORT	380	244	.	.
Schwaz	161	112	154	7	<i>Index des Pendlersaldos</i>	79,2	82,4	.	.
Schwaz	36	24	35	1	<i>Index der Pendlermobilität</i>	138,8	146,6	.	.
aus anderem Bundesland	144	119	9	135	<b>51 SEEFELD IN TIROL</b>				
KÄRNTEN	30	28	-	30	ERWERBSTÄTIGE AM WOHNORT	1550	818	.	.
OBERÖSTERREICH	20	17	-	20	Nichtpendler	286	148	.	.
STIERMARK	48	38	-	48	Gemeinde-Binnenpendler	818	400	818	-
ERWERBSTÄTIGE AM ARBEITSORT	4017	2323	.	.	AUSPENDLER	446	270	389	57
<i>Index des Pendlersaldos</i>	96,9	104,0	.	.	in and. Gemeinde des Pol.Bez.	170	102	158	12
<i>Index der Pendlermobilität</i>	158,1	170,0	.	.	Leutasch	21	10	19	2
<b>48 SCHARNITZ</b>					Reith bei Seefeld	60	36	58	2
ERWERBSTÄTIGE AM WOHNORT	602	355	.	.	Telfs	24	16	23	1
Nichtpendler	53	33	.	.	in and. Pol.Bez. des Bundesl.	224	143	214	10
Gemeinde-Binnenpendler	82	38	82	-	Innsbruck-Stadt	200	124	196	4
AUSPENDLER	467	284	425	42	in anderes Bundesland	11	7	-	11
in and. Gemeinde des Pol.Bez.	195	116	185	10	ins Ausland	41	18	17	24
Reith bei Seefeld	29	18	29	-	EINPENDLER	1002	550	780	222
Seefeld in Tirol	93	49	92	1	aus and. Gemeinde des Pol.Bez.	706	386	662	44
in and. Pol.Bez. des Bundesl.	145	104	139	6	Leutasch	135	80	132	3
Innsbruck-Stadt	129	88	127	2	Reith bei Seefeld	98	49	97	1
in anderes Bundesland	10	6	-	10	Scharnitz	93	49	92	1
ins Ausland	117	58	101	16	Telfs	133	68	127	6
EINPENDLER	81	49	62	19	Zirl	34	17	34	-
aus and. Gemeinde des Pol.Bez.	56	38	47	9	aus and. Pol.Bez. des Bundesl.	179	90	118	61
aus and. Pol.Bez. des Bundesl.	20	11	15	5	Innsbruck-Stadt	89	53	76	13
aus anderem Bundesland	5	-	-	5	Imst	39	20	28	11
ERWERBSTÄTIGE AM ARBEITSORT	216	120	.	.	aus anderem Bundesland	117	74	-	117
<i>Index des Pendlersaldos</i>	35,9	33,8	.	.	STIERMARK	26	13	-	26
<i>Index der Pendlermobilität</i>	91,0	93,8	.	.	WIEN	38	28	-	38
<b>49 SCHMIRN</b>					ERWERBSTÄTIGE AM ARBEITSORT	2106	1098	.	.
ERWERBSTÄTIGE AM WOHNORT	387	258	.	.	<i>Index des Pendlersaldos</i>	135,9	134,2	.	.
Nichtpendler	15	6	.	.	<i>Index der Pendlermobilität</i>	93,4	100,2	.	.
Gemeinde-Binnenpendler	21	8	21	-	<b>52 SELLRAIN</b>				
AUSPENDLER	351	244	334	17	ERWERBSTÄTIGE AM WOHNORT	619	379	.	.
in and. Gemeinde des Pol.Bez.	168	124	164	4	Nichtpendler	26	14	.	.
Matrei am Brenner	24	15	24	-	Gemeinde-Binnenpendler	29	19	29	-
Steinach am Brenner	58	43	58	-	AUSPENDLER	564	346	532	32
in and. Pol.Bez. des Bundesl.	174	113	168	6	in and. Gemeinde des Pol.Bez.	230	128	225	5
Innsbruck-Stadt	169	109	167	2	Hall in Tirol	23	18	23	-
in anderes Bundesland	7	5	1	6	Kematen in Tirol	53	29	53	-
ins Ausland	2	2	1	1	Völs	27	10	27	-
EINPENDLER	8	5	7	1	Zirl	22	11	22	-
aus and. Gemeinde des Pol.Bez.	7	5	7	-	in and. Pol.Bez. des Bundesl.	318	210	306	12
aus and. Pol.Bez. des Bundesl.	1	-	-	1	Innsbruck-Stadt	305	201	299	6
aus anderem Bundesland	-	-	-	-	in anderes Bundesland	5	4	-	5
ERWERBSTÄTIGE AM ARBEITSORT	44	19	.	.	ins Ausland	11	4	1	10
<i>Index des Pendlersaldos</i>	11,4	7,4	.	.	EINPENDLER	19	11	18	1
<i>Index der Pendlermobilität</i>	92,8	96,5	.	.	aus and. Gemeinde des Pol.Bez.	17	9	16	1
<b>50 SCHÖNBERG IM STUBAITAL</b>					aus and. Pol.Bez. des Bundesl.	2	2	2	-
ERWERBSTÄTIGE AM WOHNORT	480	296	.	.	aus anderem Bundesland	-	-	-	-
Nichtpendler	38	24	.	.	ERWERBSTÄTIGE AM ARBEITSORT	74	44	.	.
Gemeinde-Binnenpendler	59	29	59	-	<i>Index des Pendlersaldos</i>	12,0	11,6	.	.
AUSPENDLER	383	243	351	32	<i>Index der Pendlermobilität</i>	94,2	94,2	.	.
in and. Gemeinde des Pol.Bez.	172	114	161	11	<b>53 SISTRANS</b>				
Fulpmes	36	26	35	1	ERWERBSTÄTIGE AM WOHNORT	808	450	.	.
in and. Pol.Bez. des Bundesl.	197	117	186	11	Nichtpendler	61	36	.	.
Innsbruck-Stadt	181	104	176	5	Gemeinde-Binnenpendler	59	25	59	-
in anderes Bundesland	8	7	-	8	AUSPENDLER	688	389	645	43
ins Ausland	6	5	4	2	in and. Gemeinde des Pol.Bez.	166	89	158	8
EINPENDLER	283	191	270	13	Aldrans	21	8	20	1
aus and. Gemeinde des Pol.Bez.	235	161	233	2	Hall in Tirol	38	20	38	-
Fulpmes	25	9	25	-	Wattens	22	12	21	1
Navis	23	20	23	-	in and. Pol.Bez. des Bundesl.	499	279	486	13
Neustift im Stubaital	24	19	24	-	Innsbruck-Stadt	471	266	469	2
aus and. Pol.Bez. des Bundesl.	44	26	37	7	in anderes Bundesland	13	12	-	13
Innsbruck-Stadt	37	22	35	2	ins Ausland	10	9	1	9

**Tabelle 1: Erwerbstätige nach Wohngemeinden, Arbeitsgemeinden und Geschlecht bzw. Pendelfrequenz**

Wohngemeinde, Arbeitsgemeinde	Insge- samt	dar.: männ- lich	Tages- pendler	Nicht- tages- pendler	Wohngemeinde, Arbeitsgemeinde	Insge- samt	dar.: männ- lich	Tages- pendler	Nicht- tages- pendler
<b>703 POL.BEZ.: INNSBRUCK-LAND</b>									
<b>53 SISTRANS (Forts.)</b>					<b>56 TELFES IM STUBAI (Forts.)</b>				
EINPENDLER	56	23	50	6	in anderes Bundesland	11	10	1	10
aus and. Gemeinde des Pol.Bez.	38	17	36	2	ins Ausland	6	4	1	5
aus and. Pol.Bez. des Bundesl.	16	4	14	2	EINPENDLER	72	47	61	11
aus anderem Bundesland	2	2	-	2	aus and. Gemeinde des Pol.Bez.	60	42	53	7
ERWERBSTÄTIGE AM ARBEITSORT	176	84	.	.	Fulpmes	24	18	24	-
Index des Pendlersaldos	21,8	18,7	.	.	aus and. Pol.Bez. des Bundesl.	12	5	8	4
Index der Pendlermobilität	92,1	91,6	.	.	aus anderem Bundesland	-	-	-	-
<b>47 ST.SIGMUND IM SELLRAIN</b>					ERWERBSTÄTIGE AM ARBEITSORT	200	121	.	.
ERWERBSTÄTIGE AM WOHNORT	70	50	.	.	Index des Pendlersaldos	32,7	31,9	.	.
Nichtpendler	12	9	.	.	Index der Pendlermobilität	90,8	92,9	.	.
Gemeinde-Binnenpendler	6	4	6	-	<b>57 TELFS</b>				
AUSPENDLER	52	37	43	9	ERWERBSTÄTIGE AM WOHNORT	5958	3437	.	.
in and. Gemeinde des Pol.Bez.	19	12	17	2	Nichtpendler	311	188	.	.
in and. Pol.Bez. des Bundesl.	31	24	26	5	Gemeinde-Binnenpendler	2197	1151	2197	-
Innsbruck-Stadt	25	19	23	2	AUSPENDLER	3450	2098	3166	284
in anderes Bundesland	-	-	-	-	in and. Gemeinde des Pol.Bez.	1242	733	1215	27
ins Ausland	2	1	-	2	Axams	21	10	21	-
EINPENDLER	20	9	15	5	Hall in Tirol	92	58	89	3
aus and. Gemeinde des Pol.Bez.	16	7	12	4	Inzing	49	26	48	1
aus and. Pol.Bez. des Bundesl.	3	2	3	-	Kematen in Tirol	62	43	62	-
aus anderem Bundesland	1	-	-	1	Leutasch	32	21	28	4
ERWERBSTÄTIGE AM ARBEITSORT	38	22	.	.	Oberhofen im Inntal	103	35	103	-
Index des Pendlersaldos	54,3	44,0	.	.	Petttau	35	16	35	-
Index der Pendlermobilität	102,9	92,0	.	.	Pfaffenhofen	98	45	97	1
<b>55 STEINACH AM BRENNER</b>					Reith bei Seefeld	33	18	33	-
ERWERBSTÄTIGE AM WOHNORT	1545	927	.	.	Rum	47	33	47	-
Nichtpendler	114	74	.	.	Seefeld in Tirol	133	68	127	6
Gemeinde-Binnenpendler	368	184	368	-	Völs	83	51	82	1
AUSPENDLER	1063	669	983	80	Wattens	54	42	52	2
in and. Gemeinde des Pol.Bez.	409	280	394	15	Zirl	140	94	140	-
Fulpmes	25	13	24	1	in and. Pol.Bez. des Bundesl.	1982	1192	1911	71
Gries am Brenner	50	39	50	-	Innsbruck-Stadt	1508	899	1489	19
Hall in Tirol	59	48	57	2	Imst	303	172	292	11
Matrei am Brenner	55	24	54	1	Haiming	37	24	36	1
Mühlbachl	20	18	20	-	Imst	47	28	44	3
Navis	32	24	32	-	Mieming	56	25	55	1
Rum	21	13	21	-	Rietz	58	27	58	-
in and. Pol.Bez. des Bundesl.	606	355	583	23	Silz	23	13	21	2
Innsbruck-Stadt	565	324	554	11	Stams	45	31	45	-
in anderes Bundesland	27	19	-	27	Kufstein	45	36	40	5
ins Ausland	21	15	6	15	Landeck	36	21	34	2
EINPENDLER	632	422	604	28	Schwaz	43	31	34	9
aus and. Gemeinde des Pol.Bez.	543	357	533	10	in anderes Bundesland	155	123	18	137
Gries am Brenner	48	31	48	-	NIEDERÖSTERREICH	32	23	-	32
Gschnitz	31	22	30	1	OBERÖSTERREICH	24	22	-	24
Matrei am Brenner	21	9	20	1	SALZBURG	26	25	16	10
Mühlbachl	48	30	48	-	WIEN	39	27	-	39
Navis	59	36	58	1	ins Ausland	71	50	22	49
Pfnos	29	23	29	-	EINPENDLER	2350	1453	2196	154
Schmirn	58	43	58	-	aus and. Gemeinde des Pol.Bez.	898	537	886	12
Trins	74	43	74	-	Axams	36	20	36	-
Vals	28	23	28	-	Flauring	47	28	47	-
aus and. Pol.Bez. des Bundesl.	80	58	70	10	Hall in Tirol	36	20	36	-
Innsbruck-Stadt	62	42	61	1	Hatting	28	15	28	-
aus anderem Bundesland	9	7	1	8	Inzing	45	30	44	1
ERWERBSTÄTIGE AM ARBEITSORT	1114	680	.	.	Leutasch	28	17	28	-
Index des Pendlersaldos	72,1	73,4	.	.	Oberhofen im Inntal	134	75	134	-
Index der Pendlermobilität	109,7	117,7	.	.	Petttau	33	26	32	1
<b>56 TELFES IM STUBAI</b>					Pfaffenhofen	100	58	100	-
ERWERBSTÄTIGE AM WOHNORT	612	379	.	.	Polling in Tirol	31	16	31	-
Nichtpendler	59	33	.	.	Rum	27	15	24	3
Gemeinde-Binnenpendler	69	41	69	-	Seefeld in Tirol	24	16	23	1
AUSPENDLER	484	305	451	33	Völs	24	17	23	1
in and. Gemeinde des Pol.Bez.	271	170	263	8	Wildermieming	52	24	52	-
Fulpmes	140	84	139	1	Zirl	63	40	62	1
Neustift im Stubaital	52	27	51	1	aus and. Pol.Bez. des Bundesl.	1362	851	1309	53
in and. Pol.Bez. des Bundesl.	196	121	186	10	Innsbruck-Stadt	253	168	247	6
Innsbruck-Stadt	174	106	171	3	Imst	1009	609	994	15
					Haiming	78	47	77	1
					Imst	52	37	50	2
					Mieming	177	105	176	1
					Mötz	63	37	62	1
					Nassereith	43	28	42	1
					Obsteig	61	33	61	-
					Oetz	30	17	30	-
					Rietz	218	119	216	2
					Roppen	21	15	21	-
					Silz	71	45	69	2

**Tabelle 1: Erwerbstätige nach Wohngemeinden, Arbeitsgemeinden und Geschlecht bzw. Pendelfrequenz**

Wohngemeinde, Arbeitsgemeinde	Insgesamt	dar.: männlich	Tagespendler	Nicht-tagespendler	Wohngemeinde, Arbeitsgemeinde	Insgesamt	dar.: männlich	Tagespendler	Nicht-tagespendler
<b>57 TELFS (Forts.)</b>					<b>60 TULFES (Forts.)</b>				
Stams	71	35	70	1	ins Ausland	9	6	2	7
Kufstein	22	19	19	3	EINPENDLER	147	103	132	15
Landeck	42	28	35	7	aus and. Gemeinde des Pol.Bez.	95	61	87	8
aus anderem Bundesland	90	65	1	89	aus and. Pol.Bez. des Bundesl.	50	42	45	5
ERWERBSTÄTIGE AM ARBEITSORT	4858	2792	.	.	Innsbruck-Stadt	25	19	22	3
Index des Pendlersaldos	81,5	81,2	.	.	aus anderem Bundesland	2	-	-	2
Index der Pendlermobilität	97,3	103,3	.	.	ERWERBSTÄTIGE AM ARBEITSORT	296	190	.	.
					Index des Pendlersaldos	44,3	49,2	.	.
					Index der Pendlermobilität	99,7	104,1	.	.
<b>58 THAUR</b>					<b>61 UNTERPERFUSS</b>				
ERWERBSTÄTIGE AM WOHNORT	1711	997	.	.	ERWERBSTÄTIGE AM WOHNORT	86	48	.	.
Nichtpendler	141	94	.	.	Nichtpendler	17	11	.	.
Gemeinde-Binnenpendler	142	78	142	-	Gemeinde-Binnenpendler	6	4	6	-
AUSPENDLER	1428	825	1366	62	AUSPENDLER	63	33	57	6
in and. Gemeinde des Pol.Bez.	595	344	591	4	in and. Gemeinde des Pol.Bez.	33	18	32	1
Absam	58	41	58	-	in and. Pol.Bez. des Bundesl.	26	13	25	1
Hall in Tirol	287	166	286	1	Innsbruck-Stadt	25	12	25	-
Mils	24	13	24	-	in anderes Bundesland	3	2	-	3
Rum	66	31	66	-	ins Ausland	1	-	-	1
Wattens	48	29	48	-	EINPENDLER	96	38	88	8
in and. Pol.Bez. des Bundesl.	786	444	774	12	aus and. Gemeinde des Pol.Bez.	72	25	72	-
Innsbruck-Stadt	730	407	724	6	aus and. Pol.Bez. des Bundesl.	18	9	16	2
Schwaz	30	18	30	-	aus anderem Bundesland	6	4	-	6
in anderes Bundesland	32	27	-	32	ERWERBSTÄTIGE AM ARBEITSORT	119	53	.	.
ins Ausland	15	10	1	14	Index des Pendlersaldos	138,4	110,4	.	.
EINPENDLER	685	533	656	29	Index der Pendlermobilität	184,9	147,9	.	.
aus and. Gemeinde des Pol.Bez.	308	230	303	5					
Absam	46	26	46	-	<b>62 VALS</b>				
Hall in Tirol	36	22	36	-	ERWERBSTÄTIGE AM WOHNORT	219	151	.	.
Rum	31	19	31	-	Nichtpendler	32	22	.	.
aus and. Pol.Bez. des Bundesl.	363	289	352	11	Gemeinde-Binnenpendler	7	4	7	-
Innsbruck-Stadt	243	176	238	5	AUSPENDLER	180	125	171	9
Imst	26	24	25	1	in and. Gemeinde des Pol.Bez.	90	63	87	3
Kufstein	26	24	25	1	Steinach am Brenner	28	23	28	-
Schwaz	52	49	52	-	in and. Pol.Bez. des Bundesl.	86	58	83	3
aus anderem Bundesland	14	14	1	13	Innsbruck-Stadt	83	56	81	2
ERWERBSTÄTIGE AM ARBEITSORT	968	705	.	.	in anderes Bundesland	4	4	1	3
Index des Pendlersaldos	56,6	70,7	.	.	ins Ausland	-	-	-	-
Index der Pendlermobilität	123,5	136,2	.	.	EINPENDLER	20	10	17	3
					aus and. Gemeinde des Pol.Bez.	18	8	15	3
					aus and. Pol.Bez. des Bundesl.	2	2	2	-
					aus anderem Bundesland	-	-	-	-
<b>59 TRINS</b>					ERWERBSTÄTIGE AM ARBEITSORT	59	36	.	.
ERWERBSTÄTIGE AM WOHNORT	522	328	.	.	Index des Pendlersaldos	26,9	23,8	.	.
Nichtpendler	54	33	.	.	Index der Pendlermobilität	91,3	89,4	.	.
Gemeinde-Binnenpendler	36	11	36	-					
AUSPENDLER	432	284	387	45	<b>64 VÖLS</b>				
in and. Gemeinde des Pol.Bez.	197	123	181	16	ERWERBSTÄTIGE AM WOHNORT	3371	1842	.	.
Steinach am Brenner	74	43	74	-	Nichtpendler	109	59	.	.
in and. Pol.Bez. des Bundesl.	216	145	205	11	Gemeinde-Binnenpendler	509	203	509	-
Innsbruck-Stadt	202	135	199	3	AUSPENDLER	2753	1580	2574	179
in anderes Bundesland	15	13	-	15	in and. Gemeinde des Pol.Bez.	539	355	528	11
ins Ausland	4	3	1	3	Hall in Tirol	100	70	98	2
EINPENDLER	33	15	28	5	Kematen in Tirol	55	33	54	1
aus and. Gemeinde des Pol.Bez.	30	13	27	3	Rum	74	46	74	-
aus and. Pol.Bez. des Bundesl.	1	1	1	-	Telfs	24	17	23	1
aus anderem Bundesland	2	1	-	2	Wattens	30	19	29	1
ERWERBSTÄTIGE AM ARBEITSORT	123	59	.	.	Zirl	53	42	52	1
Index des Pendlersaldos	23,6	18,0	.	.	in and. Pol.Bez. des Bundesl.	2078	1133	2038	40
Index der Pendlermobilität	89,1	91,2	.	.	Innsbruck-Stadt	1991	1072	1967	24
					Schwaz	39	27	39	-
					in anderes Bundesland	88	65	-	88
					ins Ausland	48	27	8	40
<b>60 TULFES</b>					EINPENDLER	1373	773	1321	52
ERWERBSTÄTIGE AM WOHNORT	668	386	.	.	aus and. Gemeinde des Pol.Bez.	738	398	728	10
Nichtpendler	73	47	.	.	Axams	47	22	47	-
Gemeinde-Binnenpendler	76	40	76	-	Götzens	32	19	29	3
AUSPENDLER	519	299	481	38	Hall in Tirol	31	20	29	2
in and. Gemeinde des Pol.Bez.	246	145	237	9					
Hall in Tirol	97	50	97	-					
Mils	20	13	19	1					
Wattens	36	24	35	1					
in and. Pol.Bez. des Bundesl.	251	139	240	11					
Innsbruck-Stadt	220	118	215	5					
Schwaz	20	12	18	2					
in anderes Bundesland	13	9	2	11					

703 POL.BEZ.: INNSBRUCK-LAND

**Tabelle 1: Erwerbstätige nach Wohngemeinden, Arbeitsgemeinden und Geschlecht bzw. Pendelfrequenz**

Wohngemeinde, Arbeitsgemeinde	Insgesamt	dar.: männlich	Tagespendler	Nicht-tagespendler	Wohngemeinde, Arbeitsgemeinde	Insgesamt	dar.: männlich	Tagespendler	Nicht-tagespendler
<b>64 VÖLS (Forts.)</b>					<b>67 WATTENS (Forts.)</b>				
Inzing	32	18	32	-	AUSPENDLER	1658	961	1549	109
Kematen in Tirol	46	10	45	1	in and. Gemeinde des Pol.Bez.	689	384	673	16
Oberperfuss	51	26	51	-	Absam	52	38	51	1
Pfaffenhofen	21	15	20	1	Fritzens	33	23	32	1
Rum	34	23	34	-	Hall in Tirol	231	111	227	4
Sellrain	27	10	27	-	Kolsass	20	13	19	1
Telfs	83	51	82	1	Mils	64	33	63	1
Zirl	36	21	36	-	Rum	66	38	66	-
aus and. Pol.Bez. des Bundesl.	618	365	593	25	Volders	54	34	54	-
Innsbruck-Stadt	472	285	464	8	in and. Pol.Bez. des Bundesl.	893	520	873	20
Imst	81	43	78	3	Innsbruck-Stadt	681	384	674	7
Kufstein	26	11	26	-	Kufstein	21	16	18	3
Schwaz	21	14	21	-	Schwaz	175	109	172	3
aus anderem Bundesland	17	10	-	17	Schwaz	78	43	78	-
ERWERBSTÄTIGE AM ARBEITSORT	1991	1035	.	.	Vomp	22	15	22	-
Index des Pendlersaldos	59,1	56,2	.	.	in anderes Bundesland	46	35	-	46
Index der Pendlermobilität	122,4	127,7	.	.	ins Ausland	30	22	3	27
<b>65 VOLDERS</b>					<b>EINPENDLER</b>				
ERWERBSTÄTIGE AM WOHNORT	2021	1162	.	.	aus and. Gemeinde des Pol.Bez.	2417	1544	2383	34
Nichtpendler	106	69	.	.	Absam	109	74	109	-
Gemeinde-Binnenpendler	257	137	257	-	Aldrans	22	13	22	-
AUSPENDLER	1658	956	1601	57	Axams	30	20	29	1
in and. Gemeinde des Pol.Bez.	1004	566	992	12	Baumkirchen	109	65	107	2
Absam	51	30	51	-	Fritzens	345	224	342	3
Hall in Tirol	235	107	235	-	Gnadenwald	33	22	32	1
Mils	75	42	75	-	Hall in Tirol	208	118	207	1
Rum	35	18	35	-	Kolsass	213	136	212	1
Wattens	450	263	446	4	Kolsassberg	93	61	93	-
in and. Pol.Bez. des Bundesl.	614	360	603	11	Mils	115	85	112	3
Innsbruck-Stadt	502	281	496	6	Rum	98	59	96	2
Schwaz	91	60	90	1	Sistrans	22	12	21	1
Schwaz	34	19	34	-	Telfs	54	42	52	2
in anderes Bundesland	28	23	2	26	Thaur	48	29	48	-
ins Ausland	12	7	4	8	Tulfes	36	24	35	1
EINPENDLER	417	264	383	34	Völs	30	19	29	1
aus and. Gemeinde des Pol.Bez.	263	159	249	14	Volders	450	263	446	4
Hall in Tirol	39	19	39	-	Wattenberg	143	95	140	3
Mils	22	10	22	-	aus and. Pol.Bez. des Bundesl.	3097	1771	3021	76
Wattens	54	34	54	-	Innsbruck-Stadt	789	516	766	23
aus and. Pol.Bez. des Bundesl.	144	97	133	11	Imst	73	66	69	4
Innsbruck-Stadt	73	50	73	-	Umhausen	25	24	25	-
Schwaz	37	21	37	-	Kitzbühel	22	15	18	4
aus anderem Bundesland	10	8	1	9	Kufstein	297	162	294	3
ERWERBSTÄTIGE AM ARBEITSORT	780	470	.	.	Brixlegg	22	16	22	-
Index des Pendlersaldos	38,6	40,4	.	.	Kramsach	57	29	57	-
Index der Pendlermobilität	102,7	105,0	.	.	Münster	79	37	78	1
<b>66 WATTENBERG</b>					<b>aus and. Pol.Bez. des Bundesl.</b>				
ERWERBSTÄTIGE AM WOHNORT	340	214	.	.	Innsbruck-Stadt	789	516	766	23
Nichtpendler	31	21	.	.	Landeck	21	19	15	6
Gemeinde-Binnenpendler	26	15	26	-	Lienz	20	17	-	20
AUSPENDLER	283	178	269	14	Schwaz	1871	976	1859	12
in and. Gemeinde des Pol.Bez.	210	137	204	6	Buch bei Jenbach	70	40	70	-
Wattens	143	95	140	3	Fügen	40	21	39	1
in and. Pol.Bez. des Bundesl.	70	40	65	5	Hart im Zillertal	20	7	20	-
Innsbruck-Stadt	44	21	41	3	Jenbach	201	80	201	-
Schwaz	22	15	20	2	Pill	44	27	44	-
in anderes Bundesland	2	1	-	2	Schlitters	25	14	25	-
ins Ausland	1	-	-	1	Schwaz	428	216	427	1
EINPENDLER	210	192	192	18	Stans	61	33	61	-
aus and. Gemeinde des Pol.Bez.	167	153	160	7	Stumm	25	5	24	1
aus and. Pol.Bez. des Bundesl.	41	37	32	9	Terfens	153	85	151	2
aus anderem Bundesland	2	2	-	2	Uderns	38	12	38	-
ERWERBSTÄTIGE AM ARBEITSORT	267	228	.	.	Vomp	166	91	165	1
Index des Pendlersaldos	78,5	106,5	.	.	Weer	140	92	139	1
Index der Pendlermobilität	145,0	172,9	.	.	Weerberg	245	163	244	1
<b>67 WATTENS</b>					<b>Wiesing</b>				
ERWERBSTÄTIGE AM WOHNORT	3473	1914	.	.	aus anderem Bundesland	129	119	-	129
Nichtpendler	145	82	.	.	KÄRNTEN	72	71	-	72
Gemeinde-Binnenpendler	1670	871	1670	-	Spittal/Drau	59	58	-	59
AUSPENDLER	256	155	215	41	Rangersdorf	21	21	-	21
in and. Gemeinde des Pol.Bez.	113	67	92	21	ERWERBSTÄTIGE AM ARBEITSORT	7458	4387	.	.
					Index des Pendlersaldos	214,7	229,2	.	.
					Index der Pendlermobilität	210,2	229,6	.	.
<b>68 WILDERMIEMING</b>					<b>ERWERBSTÄTIGE AM WOHNORT</b>				
					Nichtpendler	29	20	.	.
					Gemeinde-Binnenpendler	53	30	53	-

**Tabelle 1: Erwerbstätige nach Wohngemeinden, Arbeitsgemeinden und Geschlecht bzw. Pendelfrequenz**

Wohngemeinde, Arbeitsgemeinde	Insge- samt	dar.: männ- lich	Tages- pendler	Nicht- tages- pendler	Wohngemeinde, Arbeitsgemeinde	Insge- samt	dar.: männ- lich	Tages- pendler	Nicht- tages- pendler
<b>68 WILDERMIEMING (Forts.)</b>					<b>704 POL.BEZ.: KITZBÜHEL</b>				
Telfs	52	24	52	-	<b>704 POL.BEZ.: KITZBÜHEL (Forts.)</b>				
in and. Pol.Bez. des Bundesl.	128	77	123	5	<b>ins Ausland</b>	<b>1075</b>	<b>609</b>	<b>531</b>	<b>544</b>
Innsbruck-Stadt	81	51	76	5	<b>EINPENDLER</b>	<b>12389</b>	<b>7473</b>	<b>10610</b>	<b>1779</b>
Imst	39	19	39	-	aus and. Gemeinde des Pol.Bez.	<b>8535</b>	<b>5020</b>	<b>8340</b>	<b>195</b>
Mieming	21	5	21	-	aus and. Pol.Bez. des Bundesl.	<b>2095</b>	<b>1309</b>	<b>1713</b>	<b>382</b>
in anderes Bundesland	8	7	-	8	aus anderem Bundesland	<b>1759</b>	<b>1144</b>	<b>557</b>	<b>1202</b>
ins Ausland	7	4	-	7	<b>ERWERBSTÄTIGE AM ARBEITSORT</b>	<b>25981</b>	<b>14873</b>	.	.
<b>EINPENDLER</b>	<b>82</b>	<b>47</b>	<b>73</b>	<b>9</b>	Index des Pendlersaldos	<i>94,4</i>	<i>93,2</i>	.	.
aus and. Gemeinde des Pol.Bez.	30	17	26	4	Index der Pendlermobilität	<i>95,6</i>	<i>100,5</i>	.	.
aus and. Pol.Bez. des Bundesl.	52	30	47	5	<b>01 AURACH BEI KITZBÜHEL</b>				
Imst	45	25	42	3	<b>ERWERBSTÄTIGE AM WOHNORT</b>	<b>549</b>	<b>339</b>	.	.
Mieming	24	10	23	1	Nichtpendler	91	57	.	.
aus anderem Bundesland	-	-	-	-	Gemeinde-Binnenpendler	103	75	103	-
<b>ERWERBSTÄTIGE AM ARBEITSORT</b>	<b>164</b>	<b>97</b>	.	.	<b>AUSPENDLER</b>	<b>355</b>	<b>207</b>	<b>314</b>	<b>41</b>
Index des Pendlersaldos	<i>48,5</i>	<i>47,3</i>	.	.	in and. Gemeinde des Pol.Bez.	290	170	283	7
Index der Pendlermobilität	<i>100,0</i>	<i>98,5</i>	.	.	Kitzbühel	185	96	180	5
<b>69 ZIRL</b>					St.Johann in Tirol	44	31	43	1
<b>ERWERBSTÄTIGE AM WOHNORT</b>	<b>2928</b>	<b>1670</b>	.	.	in and. Pol.Bez. des Bundesl.	31	18	21	10
Nichtpendler	170	94	.	.	in anderes Bundesland	24	14	10	14
Gemeinde-Binnenpendler	653	335	653	-	ins Ausland	10	5	-	10
<b>AUSPENDLER</b>	<b>2105</b>	<b>1241</b>	<b>2001</b>	<b>104</b>	<b>EINPENDLER</b>	<b>196</b>	<b>152</b>	<b>172</b>	<b>24</b>
in and. Gemeinde des Pol.Bez.	585	375	573	12	aus and. Gemeinde des Pol.Bez.	153	121	151	2
Fulpmes	25	21	24	1	Jochberg	35	27	33	2
Hall in Tirol	74	57	73	1	Kitzbühel	61	49	61	-
Inzing	38	28	38	-	aus and. Pol.Bez. des Bundesl.	13	11	6	7
Kematen in Tirol	44	27	44	-	aus anderem Bundesland	30	20	15	15
Rum	51	37	47	4	<b>ERWERBSTÄTIGE AM ARBEITSORT</b>	<b>390</b>	<b>284</b>	.	.
Seefeld in Tirol	34	17	34	-	Index des Pendlersaldos	<i>71,0</i>	<i>83,8</i>	.	.
Telfs	63	40	62	1	Index der Pendlermobilität	<i>100,4</i>	<i>105,9</i>	.	.
Völs	36	21	36	-	<b>02 BRIXEN IM THALE</b>				
in and. Pol.Bez. des Bundesl.	1446	813	1425	21	<b>ERWERBSTÄTIGE AM WOHNORT</b>	<b>1185</b>	<b>709</b>	.	.
Innsbruck-Stadt	1375	764	1359	16	Nichtpendler	175	94	.	.
Schwaz	30	22	29	1	Gemeinde-Binnenpendler	329	198	329	-
in anderes Bundesland	52	42	1	51	<b>AUSPENDLER</b>	<b>681</b>	<b>417</b>	<b>608</b>	<b>73</b>
ins Ausland	22	11	2	20	in and. Gemeinde des Pol.Bez.	430	223	425	5
<b>EINPENDLER</b>	<b>1657</b>	<b>1176</b>	<b>1519</b>	<b>138</b>	Hopfgarten im Brixental	40	23	38	2
aus and. Gemeinde des Pol.Bez.	902	609	891	11	Kirchberg in Tirol	92	42	92	-
Axams	56	46	56	-	Kitzbühel	159	70	157	2
Götzens	24	13	22	2	St.Johann in Tirol	40	28	39	1
Hall in Tirol	36	23	36	-	Westendorf	59	34	59	-
Hatting	24	14	24	-	in and. Pol.Bez. des Bundesl.	185	143	170	15
Inzing	75	43	75	-	Innsbruck-Stadt	37	28	30	7
Kematen in Tirol	32	20	32	-	Kufstein	127	99	125	2
Oberhofen im Inntal	23	13	23	-	Wörgl	69	58	69	-
Oberperfuss	26	20	25	1	in anderes Bundesland	28	23	7	21
Polling in Tirol	21	16	21	-	ins Ausland	38	28	6	32
Ranggen	21	15	20	1	<b>EINPENDLER</b>	<b>239</b>	<b>139</b>	<b>186</b>	<b>53</b>
Rum	29	22	28	1	aus and. Gemeinde des Pol.Bez.	167	100	163	4
Sellrain	22	11	22	-	Hopfgarten im Brixental	25	10	24	1
Telfs	140	94	140	-	Kirchberg in Tirol	29	18	29	-
Völs	53	42	52	1	Westendorf	71	42	71	-
aus and. Pol.Bez. des Bundesl.	664	487	623	41	aus and. Pol.Bez. des Bundesl.	35	21	22	13
Innsbruck-Stadt	386	255	375	11	aus anderem Bundesland	37	18	1	36
Imst	151	121	148	3	WIEN	27	12	-	27
Mieming	27	19	27	-	<b>ERWERBSTÄTIGE AM ARBEITSORT</b>	<b>743</b>	<b>431</b>	.	.
Rietz	22	16	22	-	Index des Pendlersaldos	<i>62,7</i>	<i>60,8</i>	.	.
Kufstein	25	20	22	3	Index der Pendlermobilität	<i>77,6</i>	<i>78,4</i>	.	.
Landeck	33	32	24	9	<b>03 FIEBERBRUNN</b>				
Schwaz	41	34	40	1	<b>ERWERBSTÄTIGE AM WOHNORT</b>	<b>1833</b>	<b>1093</b>	.	.
aus anderem Bundesland	91	80	5	86	Nichtpendler	186	113	.	.
KÄRNTEN	25	25	-	25	Gemeinde-Binnenpendler	810	405	810	-
SALZBURG	24	22	5	19	<b>AUSPENDLER</b>	<b>837</b>	<b>575</b>	<b>733</b>	<b>104</b>
<b>ERWERBSTÄTIGE AM ARBEITSORT</b>	<b>2480</b>	<b>1605</b>	.	.	in and. Gemeinde des Pol.Bez.	613	404	600	13
Index des Pendlersaldos	<i>84,7</i>	<i>96,1</i>	.	.	Hochfilzen	76	62	76	-
Index der Pendlermobilität	<i>128,5</i>	<i>144,7</i>	.	.	Kirchdorf in Tirol	34	21	33	1
<b>704 POL.BEZ.: KITZBÜHEL</b>					Kitzbühel	123	64	119	4
<b>ERWERBSTÄTIGE AM WOHNORT</b>	<b>27515</b>	<b>15961</b>	.	.	Oberndorf in Tirol	23	16	21	2
Nichtpendler	3512	2098	.	.	St.Johann in Tirol	280	187	276	4
Gemeinde-Binnenpendler	10080	5302	10080	-	<b>704 POL.BEZ.: KITZBÜHEL</b>				
<b>AUSPENDLER</b>	<b>13923</b>	<b>8561</b>	<b>12151</b>	<b>1772</b>	<b>ERWERBSTÄTIGE AM WOHNORT</b>	<b>1833</b>	<b>1093</b>	.	.
in and. Gemeinde des Pol.Bez.	8535	5020	8340	195	Nichtpendler	186	113	.	.
in and. Pol.Bez. des Bundesl.	3315	2253	2969	346	Gemeinde-Binnenpendler	810	405	810	-
in anderes Bundesland	998	679	311	687	<b>AUSPENDLER</b>	<b>837</b>	<b>575</b>	<b>733</b>	<b>104</b>

**Tabelle 1: Erwerbstätige nach Wohngemeinden, Arbeitsgemeinden und Geschlecht bzw. Pendelfrequenz**

Wohngemeinde, Arbeitsgemeinde	Insgesamt	dar.: männlich	Tages- pendler	Nicht- tages- pendler	Wohngemeinde, Arbeitsgemeinde	Insgesamt	dar.: männlich	Tages- pendler	Nicht- tages- pendler
<b>704 POL.BEZ.: KITZBÜHEL</b>									
<b>03 FIEBERBRUNN (Forts.)</b>					<b>05 HOCHFILZEN (Forts.)</b>				
St.Ulrich am Pillersee	28	19	28	-	Saalfelden am Stein.Meer	49	48	48	1
in and. Pol.Bez. des Bundesl.	102	83	77	25	ERWERBSTÄTIGE AM ARBEITSORT	553	438	.	.
Innsbruck-Stadt	31	21	19	12	<i>Index des Pendlersaldos</i>	116,2	151,0	.	.
Kufstein	48	41	45	3	<i>Index der Pendlermobilität</i>	137,2	169,0	.	.
in anderes Bundesland	81	59	48	33	<b>06 HOPFGARTEN IM BRIXENTAL</b>				
SALZBURG	56	40	48	8	ERWERBSTÄTIGE AM WOHNORT	2347	1425	.	.
Zell am See	41	30	38	3	Nichtpendler	296	196	.	.
Saalfelden am Stein.Meer	28	20	27	1	Gemeinde-Binnenpendler	885	495	885	-
ins Ausland	41	29	8	33	AUSPENDLER	1166	734	1062	104
EINPENDLER	636	341	527	109	in and. Gemeinde des Pol.Bez.	301	166	293	8
aus and. Gemeinde des Pol.Bez.	466	246	458	8	Brixen im Thale	25	10	24	1
Hochfilzen	82	37	80	2	Itter	56	30	56	-
Kirchdorf in Tirol	21	12	20	1	Kirchberg in Tirol	26	16	25	1
Kitzbühel	22	10	19	3	Kitzbühel	80	35	80	-
St.Jakob in Haus	88	44	87	1	St.Johann in Tirol	30	18	28	2
St.Johann in Tirol	106	65	105	1	Westendorf	50	28	50	-
St.Ulrich am Pillersee	85	43	85	-	in and. Pol.Bez. des Bundesl.	771	505	748	23
Waidring	27	14	27	-	Innsbruck-Stadt	67	51	61	6
aus and. Pol.Bez. des Bundesl.	44	30	29	15	Innsbruck-Land	27	17	23	4
aus anderem Bundesland	126	65	40	86	Kufstein	652	419	646	6
SALZBURG	45	24	40	5	Kirchbichl	48	33	48	-
Zell am See	36	17	34	2	Kufstein	70	34	69	1
WIEN	41	23	-	41	Kundl	89	78	89	-
ERWERBSTÄTIGE AM ARBEITSORT	1632	859	.	.	Wildschönau	37	19	37	-
<i>Index des Pendlersaldos</i>	89,0	78,6	.	.	Wörgl	302	186	301	1
<i>Index der Pendlermobilität</i>	80,4	83,8	.	.	Schwaz	20	13	18	2
<b>04 GOING AM WILDEN KAISER</b>					in anderes Bundesland	45	36	5	40
ERWERBSTÄTIGE AM WOHNORT	798	478	.	.	ins Ausland	49	27	16	33
Nichtpendler	124	71	.	.	EINPENDLER	719	471	649	70
Gemeinde-Binnenpendler	179	107	179	-	aus and. Gemeinde des Pol.Bez.	329	225	317	12
AUSPENDLER	495	300	458	37	Brixen im Thale	40	23	38	2
in and. Gemeinde des Pol.Bez.	295	175	294	1	Itter	62	46	61	1
Kitzbühel	72	43	71	1	Kirchberg in Tirol	32	26	30	2
St.Johann in Tirol	147	82	147	-	Kitzbühel	26	18	24	2
in and. Pol.Bez. des Bundesl.	151	87	142	9	St.Johann in Tirol	31	22	30	1
Kufstein	132	71	128	4	Westendorf	98	60	98	-
Ellmau	60	20	60	-	aus and. Pol.Bez. des Bundesl.	344	212	330	14
Kufstein	24	20	23	1	Kufstein	308	191	303	5
in anderes Bundesland	22	17	7	15	Kirchbichl	36	22	36	-
ins Ausland	27	21	15	12	Kufstein	24	19	24	-
EINPENDLER	304	186	221	83	Söll	20	10	19	1
aus and. Gemeinde des Pol.Bez.	138	81	135	3	Wildschönau	45	36	45	-
Kirchdorf in Tirol	22	15	21	1	Wörgl	104	50	102	2
St.Johann in Tirol	40	21	39	1	aus anderem Bundesland	46	34	2	44
aus and. Pol.Bez. des Bundesl.	108	73	85	23	WIEN	37	27	-	37
Kufstein	87	57	80	7	ERWERBSTÄTIGE AM ARBEITSORT	1900	1162	.	.
Ellmau	52	34	52	-	<i>Index des Pendlersaldos</i>	81,0	81,5	.	.
aus anderem Bundesland	58	32	1	57	<i>Index der Pendlermobilität</i>	80,3	84,6	.	.
ERWERBSTÄTIGE AM ARBEITSORT	607	364	.	.	<b>07 ITTER</b>				
<i>Index des Pendlersaldos</i>	76,1	76,2	.	.	ERWERBSTÄTIGE AM WOHNORT	547	325	.	.
<i>Index der Pendlermobilität</i>	100,1	101,7	.	.	Nichtpendler	55	32	.	.
<b>05 HOCHFILZEN</b>					Gemeinde-Binnenpendler	89	40	89	-
ERWERBSTÄTIGE AM WOHNORT	476	290	.	.	AUSPENDLER	403	253	365	38
Nichtpendler	41	27	.	.	in and. Gemeinde des Pol.Bez.	89	63	82	7
Gemeinde-Binnenpendler	147	92	147	-	Hopfgarten im Brixental	62	46	61	1
AUSPENDLER	288	171	248	40	in and. Pol.Bez. des Bundesl.	289	173	278	11
in and. Gemeinde des Pol.Bez.	202	110	197	5	Kufstein	256	147	251	5
Fieberbrunn	82	37	80	2	Kirchbichl	25	17	24	1
St.Johann in Tirol	76	48	74	2	Kufstein	42	20	41	1
in and. Pol.Bez. des Bundesl.	30	23	21	9	Kundl	25	20	25	-
in anderes Bundesland	41	28	25	16	Söll	22	10	22	-
SALZBURG	33	20	25	8	Wörgl	110	61	109	1
Zell am See	22	12	19	3	in anderes Bundesland	10	8	3	7
ins Ausland	15	10	5	10	ins Ausland	15	9	2	13
EINPENDLER	365	319	295	70	EINPENDLER	374	209	357	17
aus and. Gemeinde des Pol.Bez.	163	137	159	4	aus and. Gemeinde des Pol.Bez.	98	58	96	2
Fieberbrunn	76	62	76	-	Hopfgarten im Brixental	56	30	56	-
aus and. Pol.Bez. des Bundesl.	29	24	16	13	aus and. Pol.Bez. des Bundesl.	269	145	261	8
aus anderem Bundesland	173	158	120	53	Kufstein	264	143	258	6
SALZBURG	140	133	120	20	Kirchbichl	34	21	34	-
Zell am See	120	113	110	10	Kufstein	36	18	36	-
Leogang	40	35	39	1	Söll	22	10	20	2
					Wörgl	81	43	79	2



**Tabelle 1: Erwerbstätige nach Wohngemeinden, Arbeitsgemeinden und Geschlecht bzw. Pendelfrequenz**

Wohngemeinde, Arbeitsgemeinde	Insgesamt	dar.: männlich	Tagespendler	Nicht-tagespendler	Wohngemeinde, Arbeitsgemeinde	Insgesamt	dar.: männlich	Tagespendler	Nicht-tagespendler
<b>704 POL.BEZ.: KITZBÜHEL</b>									
<b>07 ITTER (Forts.)</b>					<b>10 KIRCHDORF IN TIROL (Forts.)</b>				
aus anderem Bundesland	7	6	-	7	Going am Wilden Kaiser Kitzbühel	22 139	15 59	21 132	1 7
ERWERBSTÄTIGE AM ARBEITSORT	518	281	.	.	Oberndorf in Tirol	43	25	42	1
<i>Index des Pendlersaldos</i>	94,7	86,5	.	.	St.Johann in Tirol	522	293	512	10
<i>Index der Pendlermobilität</i>	142,0	142,2	.	.	Waidring	28	23	28	-
<b>08 JOCHBERG</b>					in and. Pol.Bez. des Bundesl.	115	74	89	26
ERWERBSTÄTIGE AM WOHNORT	698	422	.	.	Innsbruck-Stadt	21	9	15	6
Nichtpendler	104	61	.	.	Kufstein	74	50	67	7
Gemeinde-Binnenpendler	117	65	117	.	Kufstein	26	19	24	2
AUSPENDLER	477	296	404	73	in anderes Bundesland	49	34	17	32
in and. Gemeinde des Pol.Bez.	378	228	366	12	SALZBURG	23	14	17	6
Aurach bei Kitzbühel	35	27	33	2	ins Ausland	47	23	22	25
Kitzbühel	259	151	255	4	EINPENDLER	673	466	557	116
St.Johann in Tirol	46	26	42	4	aus and. Gemeinde des Pol.Bez.	500	353	484	16
in and. Pol.Bez. des Bundesl.	32	23	20	12	Fieberbrunn	34	21	33	1
in anderes Bundesland	28	22	10	18	Kitzbühel	39	29	38	1
ins Ausland	39	23	8	31	Kössen	25	21	24	1
EINPENDLER	138	97	94	44	Oberndorf in Tirol	25	15	24	1
aus and. Gemeinde des Pol.Bez.	77	54	74	3	St.Johann in Tirol	189	124	186	3
Kitzbühel	31	19	28	3	St.Ulrich am Pillersee	20	14	19	1
aus and. Pol.Bez. des Bundesl.	9	8	6	3	Waidring	90	62	85	5
aus anderem Bundesland	52	35	14	38	aus and. Pol.Bez. des Bundesl.	66	47	42	24
WIEN	22	12	-	22	Kufstein	36	28	30	6
ERWERBSTÄTIGE AM ARBEITSORT	359	223	.	.	aus anderem Bundesland	107	66	31	76
<i>Index des Pendlersaldos</i>	51,4	52,8	.	.	SALZBURG	43	29	31	12
<i>Index der Pendlermobilität</i>	88,1	93,1	.	.	Zell am See	35	28	29	6
<b>09 KIRCHBERG IN TIROL</b>					WIEN	31	15	-	31
ERWERBSTÄTIGE AM ARBEITSORT	359	223	.	.	ERWERBSTÄTIGE AM ARBEITSORT	1360	868	.	.
<i>Index des Pendlersaldos</i>	51,4	52,8	.	.	<i>Index des Pendlersaldos</i>	78,7	87,2	.	.
<i>Index der Pendlermobilität</i>	88,1	93,1	.	.	<i>Index der Pendlermobilität</i>	99,2	106,4	.	.
<b>11 KITZBÜHEL</b>									
ERWERBSTÄTIGE AM WOHNORT	2237	1263	.	.	ERWERBSTÄTIGE AM WOHNORT	3963	2140	.	.
Nichtpendler	380	226	.	.	Nichtpendler	505	290	.	.
Gemeinde-Binnenpendler	799	404	799	-	Gemeinde-Binnenpendler	2147	1052	2147	-
AUSPENDLER	1058	633	900	158	AUSPENDLER	1311	798	1006	305
in and. Gemeinde des Pol.Bez.	723	405	712	11	in and. Gemeinde des Pol.Bez.	771	470	747	24
Brixen im Thale	29	18	29	-	Aurach bei Kitzbühel	61	49	61	-
Hopfgarten im Brixental	32	26	30	2	Fieberbrunn	22	10	19	3
Kitzbühel	441	207	437	4	Hopfgarten im Brixental	26	18	24	2
Reith bei Kitzbühel	26	20	25	1	Jochberg	31	19	28	3
St.Johann in Tirol	104	71	103	1	Kirchberg in Tirol	111	59	109	2
Westendorf	23	13	23	-	Kirchdorf in Tirol	39	29	38	1
in and. Pol.Bez. des Bundesl.	174	131	156	18	Oberndorf in Tirol	68	47	68	-
Innsbruck-Stadt	35	20	30	5	Reith bei Kitzbühel	29	14	29	-
Kufstein	106	89	102	4	St.Johann in Tirol	285	168	277	8
Kufstein	26	22	25	1	in and. Pol.Bez. des Bundesl.	230	144	186	44
Wörgl	49	45	49	-	Innsbruck-Stadt	57	30	37	20
in anderes Bundesland	69	46	14	55	Kufstein	140	88	132	8
SALZBURG	24	18	14	10	Kufstein	34	23	34	-
WIEN	24	14	-	24	Wörgl	51	32	48	3
ins Ausland	92	51	18	74	in anderes Bundesland	199	121	41	158
EINPENDLER	644	373	510	134	NIEDERÖSTERREICH	20	12	-	20
aus and. Gemeinde des Pol.Bez.	433	232	429	4	OBERÖSTERREICH	24	11	-	24
Brixen im Thale	92	42	92	-	SALZBURG	71	42	41	30
Hopfgarten im Brixental	26	16	25	1	Salzburg(Stadt)	20	10	12	8
Kitzbühel	111	59	109	2	Salzburg-Umgeb.	25	14	9	16
Reith bei Kitzbühel	32	12	32	-	Zell am See	20	13	18	2
St.Johann in Tirol	40	22	39	1	WIEN	59	37	-	59
Westendorf	52	32	52	-	ins Ausland	111	63	32	79
aus and. Pol.Bez. des Bundesl.	90	60	72	18	EINPENDLER	3460	1799	3018	442
Kufstein	58	42	55	3	aus and. Gemeinde des Pol.Bez.	2677	1343	2621	56
aus anderem Bundesland	121	81	9	112	Aurach bei Kitzbühel	185	96	180	5
WIEN	71	47	-	71	Brixen im Thale	159	70	157	2
ERWERBSTÄTIGE AM ARBEITSORT	1823	1003	.	.	Fieberbrunn	123	64	119	4
<i>Index des Pendlersaldos</i>	81,5	79,4	.	.	Going am Wilden Kaiser	72	43	71	1
<i>Index der Pendlermobilität</i>	76,1	79,7	.	.	Hopfgarten im Brixental	80	35	80	-
<b>10 KIRCHDORF IN TIROL</b>					Jochberg	259	151	255	4
ERWERBSTÄTIGE AM WOHNORT	1727	995	.	.	Kirchberg in Tirol	441	207	437	4
Nichtpendler	217	129	.	.	Kirchdorf in Tirol	139	59	132	7
Gemeinde-Binnenpendler	470	273	470	-	Kössen	44	26	43	1
AUSPENDLER	1040	593	932	108	Oberndorf in Tirol	258	125	250	8
in and. Gemeinde des Pol.Bez.	829	462	804	25	Reith bei Kitzbühel	195	104	190	5
Fieberbrunn	21	12	20	1	St.Johann in Tirol	452	218	445	7
					St.Ulrich am Pillersee	33	19	32	1
					Waidring	66	37	63	3
					Westendorf	114	59	114	-
					aus and. Pol.Bez. des Bundesl.	338	187	260	78
					Innsbruck-Stadt	28	16	24	4

**Tabelle 1: Erwerbstätige nach Wohngemeinden, Arbeitsgemeinden und Geschlecht bzw. Pendelfrequenz**

Wohngemeinde, Arbeitsgemeinde	Insgesamt	dar.: männlich	Tages- pendler	Nicht- tages- pendler	Wohngemeinde, Arbeitsgemeinde	Insgesamt	dar.: männlich	Tages- pendler	Nicht- tages- pendler
<b>704 POL.BEZ.: KITZBÜHEL</b>									
<b>11 KITZBÜHEL (Forts.)</b>					<b>14 REITH BEI KITZBÜHEL</b>				
Kufstein	214	109	204	10	ERWERBSTÄTIGE AM WOHNORT	752	435	.	.
Ellmau	59	34	58	1	Nichtpendler	118	72	.	.
Kufstein	22	10	20	2	Gemeinde-Binnenpendler	113	70	113	-
Söll	23	12	23	-	AUSPENDLER	521	293	401	120
Wörgl	35	14	30	5	in and. Gemeinde des Pol.Bez.	349	194	334	15
Lienz	59	42	18	41	Kirchberg in Tirol	32	12	32	-
aus anderem Bundesland	445	269	137	308	Kitzbühel	195	104	190	5
KÄRNTEN	35	23	-	35	St.Johann in Tirol	57	37	52	5
NIEDERÖSTERREICH	23	11	-	23	in and. Pol.Bez. des Bundesl.	54	29	41	13
OBERÖSTERREICH	36	19	-	36	Kufstein	37	18	34	3
SALZBURG	166	99	137	29	in anderes Bundesland	60	38	10	50
Zell am See	151	91	134	17	ins Ausland	58	32	16	42
Mittersill	41	21	39	2	EINPENDLER	142	86	126	16
STEIERMARK	42	27	-	42	aus and. Gemeinde des Pol.Bez.	111	68	108	3
WIEN	132	85	-	132	Kirchberg in Tirol	26	20	25	1
ERWERBSTÄTIGE AM ARBEITSORT	6112	3141	.	.	Kitzbühel	29	14	29	-
Index des Pendlersaldos	154,2	146,8	.	.	aus and. Pol.Bez. des Bundesl.	16	12	14	2
Index der Pendlermobilität	120,4	121,4	.	.	aus anderem Bundesland	15	6	4	11
<b>12 KÖSSEN</b>					<b>ERWERBSTÄTIGE AM ARBEITSORT</b>				
ERWERBSTÄTIGE AM WOHNORT	1889	1111	.	.	Index des Pendlersaldos	373	228	.	.
Nichtpendler	257	156	.	.	Index der Pendlermobilität	49,6	52,4	.	.
Gemeinde-Binnenpendler	710	373	710	-	<b>18 SCHWENDT</b>				
AUSPENDLER	922	582	842	80	ERWERBSTÄTIGE AM WOHNORT	352	221	.	.
in and. Gemeinde des Pol.Bez.	232	168	227	5	Nichtpendler	58	35	.	.
Kirchdorf in Tirol	25	21	24	1	Gemeinde-Binnenpendler	40	22	40	-
Kitzbühel	44	26	43	1	AUSPENDLER	254	164	230	24
Schwendt	25	16	25	-	in and. Gemeinde des Pol.Bez.	148	89	145	3
St.Johann in Tirol	103	77	101	2	Kössen	54	23	54	-
in and. Pol.Bez. des Bundesl.	355	244	334	21	St.Johann in Tirol	52	37	50	2
Innsbruck-Stadt	21	14	19	2	in and. Pol.Bez. des Bundesl.	55	42	49	6
Kufstein	308	210	299	9	Kufstein	48	36	45	3
Ebbs	20	14	18	2	in anderes Bundesland	7	4	-	7
Kufstein	81	50	79	2	ins Ausland	44	29	36	8
Walchsee	131	91	129	2	EINPENDLER	36	22	34	2
in anderes Bundesland	30	22	4	26	aus and. Gemeinde des Pol.Bez.	34	21	33	1
ins Ausland	305	148	277	28	Kössen	25	16	25	-
EINPENDLER	334	154	238	96	aus and. Pol.Bez. des Bundesl.	1	1	1	-
aus and. Gemeinde des Pol.Bez.	124	62	114	10	aus anderem Bundesland	1	-	-	1
Schwendt	54	23	54	-	ERWERBSTÄTIGE AM ARBEITSORT	134	79	.	.
aus and. Pol.Bez. des Bundesl.	139	59	121	18	Index des Pendlersaldos	38,1	35,7	.	.
Kufstein	123	52	117	6	Index der Pendlermobilität	82,4	84,2	.	.
Walchsee	56	26	54	2	<b>15 ST.JAKOB IN HAUS</b>				
aus anderem Bundesland	71	33	3	68	ERWERBSTÄTIGE AM WOHNORT	315	196	.	.
WIEN	43	22	-	43	Nichtpendler	45	25	.	.
ERWERBSTÄTIGE AM ARBEITSORT	1301	683	.	.	Gemeinde-Binnenpendler	27	11	27	-
Index des Pendlersaldos	68,9	61,5	.	.	AUSPENDLER	243	160	220	23
Index der Pendlermobilität	66,5	66,2	.	.	in and. Gemeinde des Pol.Bez.	205	131	200	5
<b>13 OBERNDORF IN TIROL</b>					Fieberbrunn	88	44	87	1
ERWERBSTÄTIGE AM WOHNORT	962	550	.	.	St.Johann in Tirol	51	40	50	1
Nichtpendler	118	70	-	-	in and. Pol.Bez. des Bundesl.	13	12	9	4
Gemeinde-Binnenpendler	179	98	179	-	in anderes Bundesland	16	11	7	9
AUSPENDLER	665	382	585	80	ins Ausland	9	6	4	5
in and. Gemeinde des Pol.Bez.	552	308	541	11	EINPENDLER	61	41	45	16
Kirchdorf in Tirol	25	15	24	1	aus and. Gemeinde des Pol.Bez.	45	29	44	1
Kitzbühel	258	125	250	8	aus and. Pol.Bez. des Bundesl.	5	4	1	4
St.Johann in Tirol	197	112	197	-	aus anderem Bundesland	11	8	-	11
in and. Pol.Bez. des Bundesl.	42	31	29	13	ERWERBSTÄTIGE AM ARBEITSORT	133	77	.	.
in anderes Bundesland	41	28	8	33	Index des Pendlersaldos	42,2	39,3	.	.
ins Ausland	30	15	7	23	Index der Pendlermobilität	96,5	102,6	.	.
EINPENDLER	436	299	382	54	<b>16 ST.JOHANN IN TIROL</b>				
aus and. Gemeinde des Pol.Bez.	334	218	324	10	ERWERBSTÄTIGE AM WOHNORT	3888	2137	.	.
Fieberbrunn	23	16	21	2	Nichtpendler	350	209	.	.
Kirchdorf in Tirol	43	25	42	1	Gemeinde-Binnenpendler	1982	1014	1982	-
Kitzbühel	68	47	68	-	AUSPENDLER	1556	914	1362	194
St.Johann in Tirol	76	40	76	-	in and. Gemeinde des Pol.Bez.	1071	600	1055	16
aus and. Pol.Bez. des Bundesl.	73	61	53	20	Fieberbrunn	106	65	105	1
Kufstein	37	30	35	2					
aus anderem Bundesland	29	20	5	24					
ERWERBSTÄTIGE AM ARBEITSORT	733	467	.	.					
Index des Pendlersaldos	76,2	84,9	.	.					
Index der Pendlermobilität	114,4	123,8	.	.					

**Tabelle 1: Erwerbstätige nach Wohngemeinden, Arbeitsgemeinden und Geschlecht bzw. Pendelfrequenz**

Wohngemeinde, Arbeitsgemeinde	Insgesamt	dar.: männlich	Tagespendler	Nicht-tagespendler	Wohngemeinde, Arbeitsgemeinde	Insgesamt	dar.: männlich	Tagespendler	Nicht-tagespendler
<b>16 ST. JOHANN IN TIROL (Forts.)</b>					<b>17 ST. ULRICH AM PILLERSEE (Forts.)</b>				
Going am Wilden Kaiser	40	21	39	1	Waidring	30	19	30	-
Hopfgarten im Brixental	31	22	30	1	aus and. Pol.Bez. des Bundesl.	65	56	46	19
Kirchberg in Tirol	40	22	39	1	aus anderem Bundesland	45	33	22	23
Kirchdorf in Tirol	189	124	186	3	SALZBURG	24	20	22	2
Kitzbühel	452	218	445	7	Zell am See	23	19	22	1
Oberndorf in Tirol	76	40	76	-	ERWERBSTÄTIGE AM ARBEITSORT	579	360	.	.
St.Ulrich am Pillersee	29	21	28	1	<i>Index des Pendlersaldos</i>	82,1	85,7	.	.
in and. Pol.Bez. des Bundesl.	297	197	252	45	<i>Index der Pendlermobilität</i>	92,2	103,8	.	.
Innsbruck-Stadt	66	36	53	13	<b>19 WAIDRING</b>				
Innsbruck-Land	30	20	17	13	ERWERBSTÄTIGE AM WOHNORT	827	503	.	.
Kufstein	185	127	177	8	Nichtpendler	101	52	.	.
Ellmau	28	15	28	-	Gemeinde-Binnenpendler	253	147	253	-
Kufstein	54	37	52	2	AUSPENDLER	473	304	426	47
Wörgl	50	40	47	3	in and. Gemeinde des Pol.Bez.	359	235	350	9
in anderes Bundesland	117	74	30	87	Fieberbrunn	27	14	27	-
SALZBURG	50	32	30	20	Kirchdorf in Tirol	90	62	85	5
WIEN	30	20	-	30	Kitzbühel	66	37	63	3
ins Ausland	71	43	25	46	St.Johann in Tirol	119	82	119	-
EINPENDLER	2913	1854	2620	293	St.Ulrich am Pillersee	30	19	30	-
aus and. Gemeinde des Pol.Bez.	2255	1406	2209	46	in and. Pol.Bez. des Bundesl.	35	25	26	9
Aurach bei Kitzbühel	44	31	43	1	Kufstein	21	14	17	4
Brixen im Thale	40	28	39	1	in anderes Bundesland	58	34	39	19
Fieberbrunn	280	187	276	4	SALZBURG	52	29	39	13
Going am Wilden Kaiser	147	82	147	-	Zell am See	30	14	28	2
Hochfilzen	76	48	74	2	ins Ausland	21	10	11	10
Hopfgarten im Brixental	30	18	28	2	EINPENDLER	184	124	143	41
Jochberg	46	26	42	4	aus and. Gemeinde des Pol.Bez.	97	65	94	3
Kirchberg in Tirol	104	71	103	1	Kirchdorf in Tirol	28	23	28	-
Kirchdorf in Tirol	522	293	512	10	St.Ulrich am Pillersee	20	10	19	1
Kitzbühel	285	168	277	8	aus and. Pol.Bez. des Bundesl.	8	5	3	5
Kössen	103	77	101	2	aus anderem Bundesland	79	54	46	33
Oberndorf in Tirol	197	112	197	-	SALZBURG	50	35	46	4
Reith bei Kitzbühel	57	37	52	5	Zell am See	48	34	45	3
Schwendt	52	37	50	2	Lofer	20	12	20	-
St.Jakob in Haus	51	40	50	1	WIEN	20	12	-	20
St.Ulrich am Pillersee	77	51	75	2	ERWERBSTÄTIGE AM ARBEITSORT	538	323	.	.
Waidring	119	82	119	-	<i>Index des Pendlersaldos</i>	65,1	64,2	.	.
Westendorf	21	14	20	1	<i>Index der Pendlermobilität</i>	79,4	85,1	.	.
aus and. Pol.Bez. des Bundesl.	397	269	310	87	<b>20 WESTENDORF</b>				
Innsbruck-Stadt	38	23	30	8	ERWERBSTÄTIGE AM WOHNORT	1465	909	.	.
Innsbruck-Land	32	21	15	17	Nichtpendler	214	138	.	.
Kufstein	261	178	245	16	Gemeinde-Binnenpendler	461	234	461	-
Ellmau	78	44	77	1	AUSPENDLER	790	537	717	73
Kufstein	36	29	34	2	in and. Gemeinde des Pol.Bez.	397	238	395	2
Scheffau am Wilden Kaiser	20	16	20	-	Brixen im Thale	71	42	71	-
Söll	33	18	31	2	Hopfgarten im Brixental	98	60	98	-
Wörgl	20	16	20	-	Kirchberg in Tirol	52	32	52	-
Schwaz	26	20	17	9	Kitzbühel	114	59	114	-
aus anderem Bundesland	261	179	101	160	St.Johann in Tirol	21	14	20	1
SALZBURG	131	94	101	30	in and. Pol.Bez. des Bundesl.	325	246	304	21
Zell am See	112	82	99	13	Innsbruck-Stadt	39	27	33	6
Leogang	21	11	19	2	Kufstein	257	197	253	4
Saalfelden am Stein.Meer	23	19	21	2	Kufstein	31	22	31	-
STEIERMARK	22	14	-	22	Kundl	22	22	22	-
VORARLBERG	28	28	-	28	Wörgl	157	120	155	2
WIEN	34	23	-	34	in anderes Bundesland	29	26	3	26
ERWERBSTÄTIGE AM ARBEITSORT	5245	3077	.	.	ins Ausland	39	27	15	24
<i>Index des Pendlersaldos</i>	134,9	144,0	.	.	EINPENDLER	273	153	221	52
<i>Index der Pendlermobilität</i>	114,9	129,5	.	.	aus and. Gemeinde des Pol.Bez.	182	102	180	2
<b>17 ST. ULRICH AM PILLERSEE</b>					Brixen im Thale	59	34	59	-
ERWERBSTÄTIGE AM WOHNORT	705	420	.	.	Hopfgarten im Brixental	50	28	50	-
Nichtpendler	77	45	.	.	Kirchberg in Tirol	23	13	23	-
Gemeinde-Binnenpendler	240	127	240	-	aus and. Pol.Bez. des Bundesl.	46	24	35	11
AUSPENDLER	388	248	338	50	Kufstein	33	16	28	5
in and. Gemeinde des Pol.Bez.	301	181	290	11	aus anderem Bundesland	45	27	6	39
Fieberbrunn	85	43	85	-	WIEN	33	19	-	33
Kirchdorf in Tirol	20	14	19	1	ERWERBSTÄTIGE AM ARBEITSORT	948	525	.	.
Kitzbühel	33	19	32	1	<i>Index des Pendlersaldos</i>	64,7	57,8	.	.
St.Johann in Tirol	77	51	75	2	<i>Index der Pendlermobilität</i>	72,6	75,9	.	.
Waidring	20	10	19	1					
in and. Pol.Bez. des Bundesl.	29	23	17	12					
in anderes Bundesland	44	34	23	21					
SALZBURG	31	26	23	8					
ins Ausland	14	10	8	6					

704 POL.BEZ.: KITZBÜHEL

Tabelle 1: Erwerbstätige nach Wohngemeinden, Arbeitsgemeinden und Geschlecht bzw. Pendelfrequenz

Wohngemeinde, Arbeitsgemeinde	Insgesamt	dar.: männlich	Tagespendler	Nicht-tagespendler	Wohngemeinde, Arbeitsgemeinde	Insgesamt	dar.: männlich	Tagespendler	Nicht-tagespendler
<b>705 POL.BEZ.: KUFSTEIN</b>					<b>28 ANGERBERG</b>				
<b>ERWERBSTÄTIGE AM WOHNORT</b>	<b>43970</b>	<b>25833</b>	.	.	<b>ERWERBSTÄTIGE AM WOHNORT</b>	<b>789</b>	<b>480</b>	.	.
Nichtpendler	4082	2456	.	.	Nichtpendler	84	52	.	.
Gemeinde-Binnenpendler	13035	6576	13035	-	Gemeinde-Binnenpendler	53	20	53	-
<b>AUSPENDLER</b>	<b>26853</b>	<b>16801</b>	<b>24934</b>	<b>1919</b>	<b>AUSPENDLER</b>	<b>652</b>	<b>408</b>	<b>603</b>	<b>49</b>
in and. Gemeinde des Pol.Bez.	17688	10867	17447	241	in and. Gemeinde des Pol.Bez.	526	319	521	5
in and. Pol.Bez. des Bundesl.	5861	3841	5487	374	Kirchbichl	43	22	43	-
in anderes Bundesland	920	730	152	768	Kufstein	79	44	79	-
ins Ausland	2384	1363	1848	536	Kundl	104	86	102	2
<b>EINPENDLER</b>	<b>24127</b>	<b>15293</b>	<b>22205</b>	<b>1922</b>	Wörgl	227	126	226	1
aus and. Gemeinde des Pol.Bez.	17688	10867	17447	241	in and. Pol.Bez. des Bundesl.	74	55	67	7
aus and. Pol.Bez. des Bundesl.	5074	3475	4637	437	Innsbruck-Stadt	29	24	25	4
aus anderem Bundesland	1365	951	121	1244	in anderes Bundesland	19	16	1	18
<b>ERWERBSTÄTIGE AM ARBEITSORT</b>	<b>41244</b>	<b>24325</b>	.	.	ins Ausland	33	18	14	19
Index des Pendlersaldos	93,8	94,2	.	.	<b>EINPENDLER</b>	<b>67</b>	<b>35</b>	<b>60</b>	<b>7</b>
Index der Pendlermobilität	115,9	124,2	.	.	aus and. Gemeinde des Pol.Bez.	56	26	56	-
					aus and. Pol.Bez. des Bundesl.	6	5	4	2
					aus anderem Bundesland	5	4	-	5
<b>01 ALPBACH</b>					<b>ERWERBSTÄTIGE AM ARBEITSORT</b>	<b>204</b>	<b>107</b>	.	.
<b>ERWERBSTÄTIGE AM WOHNORT</b>	<b>1086</b>	<b>709</b>	.	.	Index des Pendlersaldos	25,9	22,3	.	.
Nichtpendler	162	109	.	.	Index der Pendlermobilität	91,1	92,3	.	.
Gemeinde-Binnenpendler	334	209	334	-	<b>03 BAD HÄRING</b>				
<b>AUSPENDLER</b>	<b>590</b>	<b>391</b>	<b>493</b>	<b>97</b>	<b>ERWERBSTÄTIGE AM WOHNORT</b>	<b>1051</b>	<b>603</b>	.	.
in and. Gemeinde des Pol.Bez.	348	226	338	10	Nichtpendler	76	40	.	.
Brixlegg	118	74	118	-	Gemeinde-Binnenpendler	238	100	238	-
Kramsach	47	34	46	1	<b>AUSPENDLER</b>	<b>737</b>	<b>463</b>	<b>685</b>	<b>52</b>
Kufstein	22	13	21	1	in and. Gemeinde des Pol.Bez.	561	343	556	5
Kundl	30	21	30	-	Kirchbichl	73	46	73	-
Radfeld	29	19	29	-	Kufstein	150	79	149	1
Reith im Alpbachtal	30	15	29	1	Kundl	56	34	55	1
Wörgl	50	39	48	2	Langkampfen	22	16	21	1
in and. Pol.Bez. des Bundesl.	159	108	143	16	Schwoich	22	13	22	-
Innsbruck-Stadt	30	20	29	1	Wörgl	168	112	168	-
Innsbruck-Land	28	18	23	5	in and. Pol.Bez. des Bundesl.	121	83	107	14
Schwaz	93	66	88	5	Innsbruck-Stadt	53	35	47	6
Jenbach	25	20	25	-	Kitzbühel	36	20	34	2
Schwaz	22	16	21	1	in anderes Bundesland	18	15	4	14
in anderes Bundesland	22	18	1	21	ins Ausland	37	22	18	19
ins Ausland	61	39	11	50	<b>EINPENDLER</b>	<b>421</b>	<b>172</b>	<b>362</b>	<b>59</b>
<b>EINPENDLER</b>	<b>150</b>	<b>90</b>	<b>92</b>	<b>58</b>	aus and. Gemeinde des Pol.Bez.	325	137	317	8
aus and. Gemeinde des Pol.Bez.	77	44	72	5	Kirchbichl	70	26	70	-
Reith im Alpbachtal	24	17	24	-	Kufstein	50	26	48	2
aus and. Pol.Bez. des Bundesl.	28	14	20	8	Langkampfen	24	13	24	-
aus anderem Bundesland	45	32	-	45	Schwoich	37	12	36	1
WIEN	22	16	-	22	Wörgl	57	23	54	3
<b>ERWERBSTÄTIGE AM ARBEITSORT</b>	<b>646</b>	<b>408</b>	.	.	aus and. Pol.Bez. des Bundesl.	63	22	45	18
Index des Pendlersaldos	59,5	57,5	.	.	Kitzbühel	32	10	31	1
Index der Pendlermobilität	68,1	67,8	.	.	aus anderem Bundesland	33	13	-	33
<b>02 ANGATH</b>					<b>ERWERBSTÄTIGE AM ARBEITSORT</b>	<b>735</b>	<b>312</b>	.	.
<b>ERWERBSTÄTIGE AM WOHNORT</b>	<b>400</b>	<b>230</b>	.	.	Index des Pendlersaldos	69,9	51,7	.	.
Nichtpendler	29	17	.	.	Index der Pendlermobilität	110,2	105,3	.	.
Gemeinde-Binnenpendler	38	16	38	-	<b>04 BRANDENBERG</b>				
<b>AUSPENDLER</b>	<b>333</b>	<b>197</b>	<b>316</b>	<b>17</b>	<b>ERWERBSTÄTIGE AM WOHNORT</b>	<b>652</b>	<b>419</b>	.	.
in and. Gemeinde des Pol.Bez.	253	141	251	2	Nichtpendler	71	46	.	.
Kufstein	47	22	46	1	Gemeinde-Binnenpendler	80	37	80	-
Kundl	40	24	40	-	<b>AUSPENDLER</b>	<b>501</b>	<b>336</b>	<b>470</b>	<b>31</b>
Wörgl	100	54	100	-	in and. Gemeinde des Pol.Bez.	392	265	383	9
in and. Pol.Bez. des Bundesl.	57	41	57	-	Brixlegg	76	44	74	2
Kitzbühel	20	12	20	-	Kramsach	110	72	110	-
in anderes Bundesland	10	7	1	9	Kundl	76	59	76	-
ins Ausland	13	8	7	6	Radfeld	25	20	24	1
<b>EINPENDLER</b>	<b>171</b>	<b>102</b>	<b>160</b>	<b>11</b>	Wörgl	39	26	38	1
aus and. Gemeinde des Pol.Bez.	137	75	134	3	in and. Pol.Bez. des Bundesl.	88	56	79	9
aus and. Pol.Bez. des Bundesl.	27	23	26	1	Innsbruck-Stadt	25	15	23	2
aus anderem Bundesland	7	4	-	7	Schwaz	49	32	47	2
<b>ERWERBSTÄTIGE AM ARBEITSORT</b>	<b>238</b>	<b>135</b>	.	.	in anderes Bundesland	15	12	5	10
Index des Pendlersaldos	59,5	58,7	.	.	ins Ausland	6	3	3	3
Index der Pendlermobilität	126,0	130,0	.	.	<b>EINPENDLER</b>	<b>28</b>	<b>18</b>	<b>13</b>	<b>15</b>
					aus and. Gemeinde des Pol.Bez.	12	9	12	-
					aus and. Pol.Bez. des Bundesl.	3	1	1	2
					aus anderem Bundesland	13	8	-	13

**Tabelle 1: Erwerbstätige nach Wohngemeinden, Arbeitsgemeinden und Geschlecht bzw. Pendelfrequenz**

Wohngemeinde, Arbeitsgemeinde	Insgesamt	dar.: männlich	Tages- pendler	Nicht- tages- pendler	Wohngemeinde, Arbeitsgemeinde	Insgesamt	dar.: männlich	Tages- pendler	Nicht- tages- pendler
<b>705 POL.BEZ.: KUFSTEIN</b>									
<b>04 BRANDENBERG (Forts.)</b>					<b>06 BRIXLEGG (Forts.)</b>				
ERWERBSTÄTIGE AM ARBEITSORT	179	101	.	.	aus anderem Bundesland	65	43	3	62
<i>Index des Pendlersaldos</i>	<i>27,5</i>	<i>24,1</i>	.	.	WIEN	23	16	-	23
<i>Index der Pendlermobilität</i>	<i>81,1</i>	<i>84,5</i>	.	.	ERWERBSTÄTIGE AM ARBEITSORT	1956	1121	.	.
					<i>Index des Pendlersaldos</i>	<i>150,6</i>	<i>149,1</i>	.	.
					<i>Index der Pendlermobilität</i>	<i>171,7</i>	<i>173,0</i>	.	.
<b>05 BREITENBACH AM INN</b>					<b>08 EBBS</b>				
ERWERBSTÄTIGE AM WOHNORT	1590	930	.	.	ERWERBSTÄTIGE AM WOHNORT	2322	1371	.	.
Nichtpendler	157	84	.	.	Nichtpendler	249	147	.	.
Gemeinde-Binnenpendler	186	86	186	-	Gemeinde-Binnenpendler	541	299	541	-
AUSPENDLER	1247	760	1197	50	AUSPENDLER	1532	925	1452	80
in and. Gemeinde des Pol.Bez.	1037	633	1030	7	in and. Gemeinde des Pol.Bez.	1134	678	1128	6
Brixlegg	32	13	32	-	Kirchbichl	23	19	23	-
Kirchbichl	22	16	22	-	Kufstein	683	376	679	4
Kramsach	26	17	26	-	Kundl	28	19	28	-
Kufstein	65	27	63	2	Langkampfen	39	25	39	-
Kundl	607	395	604	3	Niederndorf	83	36	82	1
Radfeld	52	40	51	1	Walchsee	98	75	98	-
Wörgl	170	90	170	-	Wörgl	76	58	76	-
in and. Pol.Bez. des Bundesl.	156	87	147	9	in and. Pol.Bez. des Bundesl.	92	62	77	15
Innsbruck-Stadt	53	32	50	3	Innsbruck-Stadt	29	16	22	7
Innsbruck-Land	25	10	24	1	Kitzbühel	35	24	32	3
Schwaz	58	34	56	2	in anderem Bundesland	40	36	4	36
in anderes Bundesland	29	24	7	22	ins Ausland	266	149	243	23
ins Ausland	25	16	13	12	EINPENDLER	742	456	689	53
EINPENDLER	118	74	106	12	aus and. Gemeinde des Pol.Bez.	623	385	614	9
aus and. Gemeinde des Pol.Bez.	96	59	96	-	Erl	49	28	48	1
Kundl	26	16	26	-	Kufstein	180	105	179	1
aus and. Pol.Bez. des Bundesl.	11	8	10	1	Langkampfen	22	15	22	-
aus anderem Bundesland	11	7	-	11	Niederndorf	120	69	120	-
ERWERBSTÄTIGE AM ARBEITSORT	461	244	.	.	Niederndorferberg	23	16	23	-
<i>Index des Pendlersaldos</i>	<i>29,0</i>	<i>26,2</i>	.	.	Retenschöss	27	19	27	-
<i>Index der Pendlermobilität</i>	<i>85,8</i>	<i>89,7</i>	.	.	Schwoich	20	15	20	-
					Thiersee	43	29	41	2
					Walchsee	32	21	31	1
					Wörgl	24	19	23	1
					aus and. Pol.Bez. des Bundesl.	83	52	73	10
					Kitzbühel	51	31	46	5
					Kössen	20	14	18	2
					aus anderem Bundesland	36	19	2	34
					WIEN	20	10	-	20
					ERWERBSTÄTIGE AM ARBEITSORT	1532	902	.	.
					<i>Index des Pendlersaldos</i>	<i>66,0</i>	<i>65,8</i>	.	.
					<i>Index der Pendlermobilität</i>	<i>97,9</i>	<i>100,7</i>	.	.
					<b>09 ELLMAU</b>				
					ERWERBSTÄTIGE AM WOHNORT	1235	715	.	.
					Nichtpendler	209	119	.	.
					Gemeinde-Binnenpendler	405	197	405	-
					AUSPENDLER	621	399	576	45
					in and. Gemeinde des Pol.Bez.	270	177	266	4
					Kufstein	93	64	92	1
					Scheffau am Wilden Kaiser	32	12	31	1
					Söll	31	22	31	-
					Wörgl	46	33	46	-
					in and. Pol.Bez. des Bundesl.	287	185	279	8
					Kitzbühel	247	156	244	3
					Going am Wilden Kaiser	52	34	52	-
					Kitzbühel	59	34	58	1
					St.Johann in Tirol	78	44	77	1
					in anderem Bundesland	22	14	4	18
					ins Ausland	42	23	27	15
					EINPENDLER	394	187	310	84
					aus and. Gemeinde des Pol.Bez.	159	68	149	10
					Scheffau am Wilden Kaiser	36	14	34	2
					Söll	57	27	55	2
					aus and. Pol.Bez. des Bundesl.	175	82	161	14
					Kitzbühel	158	72	154	4
					Going am Wilden Kaiser	60	20	60	-
					St.Johann in Tirol	28	15	28	-
					aus anderem Bundesland	60	37	-	60
					WIEN	38	26	-	38

**Tabelle 1: Erwerbstätige nach Wohngemeinden, Arbeitsgemeinden und Geschlecht bzw. Pendelfrequenz**

Wohngemeinde, Arbeitsgemeinde	Insgesamt	dar.: männlich	Tagespendler	Nicht-tagespendler	Wohngemeinde, Arbeitsgemeinde	Insgesamt	dar.: männlich	Tagespendler	Nicht-tagespendler
<b>705 POL.BEZ.: KUFSTEIN</b>									
<b>09 ELLMAU (Forts.)</b>					<b>12 KRAMSACH</b>				
ERWERBSTÄTIGE AM ARBEITSORT	1008	503	.	.	ERWERBSTÄTIGE AM WOHNORT	2015	1185	.	.
<i>Index des Pendlersaldos</i>	<i>81,6</i>	<i>70,3</i>	.	.	Nichtpendler	163	91	.	.
<i>Index der Pendlermobilität</i>	<i>82,2</i>	<i>82,0</i>	.	.	Gemeinde-Binnenpendler	452	208	452	-
<b>10 ERL</b>					AUSPENDLER				
ERWERBSTÄTIGE AM WOHNORT	646	395	.	.	in and. Gemeinde des Pol.Bez.	833	483	828	5
Nichtpendler	72	48	.	.	Brixlegg	222	134	222	-
Gemeinde-Binnenpendler	95	52	95	-	Kufstein	66	39	66	-
AUSPENDLER	479	295	447	32	Kundl	155	108	152	3
in and. Gemeinde des Pol.Bez.	269	171	263	6	Radfeld	97	61	96	1
Ebbs	49	28	48	1	Rattenberg	94	27	94	-
Kufstein	127	82	124	3	Reith im Alpbachtal	39	14	39	-
Niederndorf	23	14	22	1	Wörgl	89	51	89	-
Wörgl	25	17	25	-	in and. Pol.Bez. des Bundesl.	490	339	474	16
in and. Pol.Bez. des Bundesl.	19	11	15	4	Innsbruck-Stadt	136	93	131	5
in anderes Bundesland	12	9	1	11	Innsbruck-Land	102	64	100	2
ins Ausland	179	104	168	11	Wattens	57	29	57	-
EINPENDLER	63	43	56	7	Schwaz	239	174	233	6
aus and. Gemeinde des Pol.Bez.	49	35	48	1	Jenbach	55	45	55	-
aus and. Pol.Bez. des Bundesl.	8	6	8	-	Schwaz	81	54	79	2
aus anderem Bundesland	6	2	-	6	Vomp	30	19	30	-
ERWERBSTÄTIGE AM ARBEITSORT	230	143	.	.	in anderes Bundesland	43	39	4	39
<i>Index des Pendlersaldos</i>	<i>35,6</i>	<i>36,2</i>	.	.	ins Ausland	34	25	15	19
<i>Index der Pendlermobilität</i>	<i>83,9</i>	<i>85,6</i>	.	.	EINPENDLER	873	541	797	76
<b>11 KIRCHBICHL</b>					aus and. Gemeinde des Pol.Bez.				
ERWERBSTÄTIGE AM WOHNORT	2161	1292	.	.	Alpbach	632	380	626	6
Nichtpendler	156	95	.	.	Brandenberg	47	34	46	1
Gemeinde-Binnenpendler	391	221	391	-	Breitenbach am Inn	110	72	110	-
AUSPENDLER	1614	976	1532	82	Brixlegg	26	17	26	-
in and. Gemeinde des Pol.Bez.	1219	704	1206	13	Kufstein	68	35	68	-
Bad Häring	70	26	70	-	Kundl	28	23	27	1
Brixlegg	23	18	22	1	Münster	20	13	19	1
Kufstein	282	134	279	3	Radfeld	73	43	73	-
Kundl	118	87	118	-	Reith im Alpbachtal	79	35	79	-
Langkampfen	65	44	65	-	Wörgl	50	29	49	1
Radfeld	35	32	35	-	aus and. Pol.Bez. des Bundesl.	36	17	36	-
Söll	22	10	21	1	Innsbruck-Stadt	184	117	169	15
Wörgl	493	290	489	4	Innsbruck-Land	21	9	21	-
in and. Pol.Bez. des Bundesl.	281	196	262	19	Schwaz	27	19	24	3
Innsbruck-Stadt	95	63	87	8	Jenbach	108	73	107	1
Innsbruck-Land	28	25	22	6	aus anderem Bundesland	25	14	24	1
Kitzbühel	113	73	111	2	WIEN	57	44	2	55
Hopfgarten im Brixental	36	22	36	-	ERWERBSTÄTIGE AM ARBEITSORT	26	19	-	26
Itter	34	21	34	-	<i>Index des Pendlersaldos</i>	1488	840	.	.
Schwaz	42	33	40	2	<i>Index der Pendlermobilität</i>	73,8	70,9	.	.
in anderes Bundesland	37	29	9	28	112,8	120,4	.	.	
ins Ausland	77	47	55	22	<b>13 KUFSTEIN</b>				
EINPENDLER	1129	779	1030	99	ERWERBSTÄTIGE AM WOHNORT	7182	3964	.	.
aus and. Gemeinde des Pol.Bez.	833	546	827	6	Nichtpendler	336	211	.	.
Angerberg	43	22	43	-	Gemeinde-Binnenpendler	3788	1802	3788	-
Bad Häring	73	46	73	-	AUSPENDLER	3058	1951	2789	269
Breitenbach am Inn	22	16	22	-	in and. Gemeinde des Pol.Bez.	1896	1222	1871	25
Ebbs	23	19	23	-	Bad Häring	50	26	48	2
Kufstein	101	63	101	-	Brixlegg	35	18	35	-
Kundl	39	30	38	1	Ebbs	180	105	179	1
Langkampfen	102	61	101	1	Kirchbichl	101	63	101	-
Schwoich	39	20	39	-	Kramsach	28	23	27	1
Söll	28	22	28	-	Kundl	148	106	148	-
Wildschönau	35	22	34	1	Langkampfen	212	160	211	1
Wörgl	197	122	197	-	Niederndorf	112	52	109	3
aus and. Pol.Bez. des Bundesl.	212	166	197	15	Radfeld	63	51	62	1
Innsbruck-Stadt	26	23	22	4	Schwoich	95	70	94	1
Innsbruck-Land	24	21	23	1	Söll	52	39	52	-
Kitzbühel	112	78	107	5	Thiersee	38	17	36	2
Hopfgarten im Brixental	48	33	48	-	Walchsee	97	67	95	2
Itter	25	17	24	1	Wörgl	556	353	548	8
Schwaz	43	39	42	1	in and. Pol.Bez. des Bundesl.	544	376	498	46
aus anderem Bundesland	84	67	6	78	Innsbruck-Stadt	211	141	195	16
WIEN	40	27	-	40	Innsbruck-Land	64	53	59	5
ERWERBSTÄTIGE AM ARBEITSORT	1676	1095	.	.	Kitzbühel	171	108	162	9
<i>Index des Pendlersaldos</i>	<i>77,6</i>	<i>84,8</i>	.	.	Hopfgarten im Brixental	24	19	24	-
<i>Index der Pendlermobilität</i>	<i>126,9</i>	<i>135,8</i>	.	.	Itter	36	18	36	-
					Kitzbühel				
					St.Johann in Tirol				
					Schwaz				
					Jenbach				
					in anderes Bundesland				
					OBERÖSTERREICH				
					SALZBURG				
					Salzburg(Stadt)				

**Tabelle 1: Erwerbstätige nach Wohngemeinden, Arbeitsgemeinden und Geschlecht bzw. Pendelfrequenz**

Wohngemeinde, Arbeitsgemeinde	Insgesamt	dar.: männlich	Tages- pendler	Nicht- tages- pendler	Wohngemeinde, Arbeitsgemeinde	Insgesamt	dar.: männlich	Tages- pendler	Nicht- tages- pendler
<b>705 POL.BEZ.: KUFSTEIN</b>									
<b>13 KUFSTEIN (Forts.)</b>					<b>14 KUNDL (Forts.)</b>				
Salzburg-Umgeb.	23	20	15	8	EINPENDLER	3003	2187	2842	161
WIEN	51	36	-	51	aus and. Gemeinde des Pol.Bez.	2385	1679	2367	18
ins Ausland	427	214	377	50	Alpbach	30	21	30	-
EINPENDLER	5414	3116	4961	453	Angath	40	24	40	-
aus and. Gemeinde des Pol.Bez.	4201	2341	4143	58	Angerberg	104	86	102	2
Alpbach	22	13	21	1	Bad Häring	56	34	55	1
Angath	47	22	46	1	Brandenberg	76	59	76	-
Angerberg	79	44	79	-	Breitenbach am Inn	607	395	604	3
Bad Häring	150	79	149	1	Brixlegg	119	77	119	-
Breitenbach am Inn	65	27	63	2	Ebbs	28	19	28	-
Brixlegg	43	27	41	2	Kirchbichl	118	87	118	-
Ebbs	683	376	679	4	Kramsach	155	108	152	3
Ellmau	93	64	92	1	Kufstein	148	106	148	-
Erl	127	82	124	3	Langkampfen	73	54	72	1
Kirchbichl	282	134	279	3	Münster	43	32	43	-
Kramsach	66	39	66	-	Radfeld	99	67	99	-
Kundl	83	44	83	-	Reith im Alpbachtal	68	59	67	1
Langkampfen	403	198	400	3	Schwoich	26	24	26	-
Münster	26	18	26	-	Söll	35	31	35	-
Niederndorf	201	124	201	-	Wildschönau	121	104	121	-
Niederndorferberg	38	25	37	1	Wörgl	358	231	352	6
Radfeld	32	18	29	3	aus and. Pol.Bez. des Bundesl.	495	401	466	29
Reith im Alpbachtal	22	16	21	1	Innsbruck-Stadt	92	68	91	1
Rettenhörs	34	21	34	-	Innsbruck-Land	52	37	48	4
Scheffau am Wilden Kaiser	53	32	50	3	Kitzbühel	176	152	168	8
Schwoich	387	209	383	4	Hopfgarten im Brixental	89	78	89	-
Söll	194	122	191	3	Itter	25	20	25	-
Thiersee	419	256	413	6	Westendorf	22	22	22	-
Walchsee	96	66	96	-	Schwaz	156	128	155	1
Wildschönau	70	33	63	7	Jenbach	40	29	40	-
Wörgl	442	224	437	5	Schwaz	24	22	24	-
aus and. Pol.Bez. des Bundesl.	901	574	784	117	aus anderem Bundesland	123	107	9	114
Innsbruck-Stadt	133	67	121	12	KÄRNTEN	21	19	-	21
Imst	22	15	14	8	SALZBURG	28	28	9	19
Innsbruck-Land	87	59	73	14	STEIERMARK	25	24	-	25
Kitzbühel	460	298	446	14	WIEN	24	17	-	24
Going am Wilden Kaiser	24	20	23	1	ERWERBSTÄTIGE AM ARBEITSORT	3904	2696	.	.
Hopfgarten im Brixental	70	34	69	1	Index des Pendlersaldos	223,1	253,4	.	.
Itter	42	20	41	1	Index der Pendlermobilität	220,1	257,7	.	.
Kirchberg in Tirol	26	22	25	1	<b>15 LANGKAMPFEN</b>				
Kirchdorf in Tirol	26	19	24	2	ERWERBSTÄTIGE AM WOHNORT	1736	1024	.	.
Kitzbühel	34	23	34	-	Nichtpendler	132	75	.	.
Kössen	81	50	79	2	Gemeinde-Binnenpendler	307	178	307	-
St.Johann in Tirol	54	37	52	2	AUSPENDLER	1297	771	1233	64
Westendorf	31	22	31	-	in and. Gemeinde des Pol.Bez.	1039	600	1030	9
Lienz	42	27	4	38	Bad Häring	24	13	24	-
Schwaz	135	91	122	13	Brixlegg	23	15	23	-
Schwaz	25	17	23	2	Ebbs	22	15	22	-
aus anderem Bundesland	312	201	34	278	Kirchbichl	102	61	101	1
KÄRNTEN	44	23	-	44	Kufstein	403	198	400	3
OBERÖSTERREICH	48	28	-	48	Kundl	73	54	72	1
SALZBURG	71	55	34	37	Radfeld	23	21	23	-
Zell am See	37	28	21	16	Wörgl	275	163	274	1
STEIERMARK	27	15	-	27	in and. Pol.Bez. des Bundesl.	148	102	139	9
WIEN	94	61	-	94	Innsbruck-Stadt	61	40	57	4
ERWERBSTÄTIGE AM ARBEITSORT	9538	5129	.	.	Kitzbühel	39	21	37	2
Index des Pendlersaldos	132,8	129,4	.	.	Schwaz	27	22	26	1
Index der Pendlermobilität	118,0	127,8	.	.	in anderes Bundesland	36	28	5	31
<b>14 KUNDL</b>					ins Ausland	74	41	59	15
ERWERBSTÄTIGE AM WOHNORT	1750	1064	.	.	EINPENDLER	794	589	740	54
Nichtpendler	101	63	.	.	aus and. Gemeinde des Pol.Bez.	667	488	663	4
Gemeinde-Binnenpendler	800	446	800	-	Bad Häring	22	16	21	1
AUSPENDLER	849	555	775	74	Ebbs	39	25	39	-
in and. Gemeinde des Pol.Bez.	527	317	523	4	Kirchbichl	65	44	65	-
Breitenbach am Inn	26	16	26	-	Kufstein	212	160	211	1
Brixlegg	32	17	32	-	Schwoich	39	31	39	-
Kirchbichl	39	30	38	1	Söll	28	25	28	-
Kramsach	20	13	19	1	Thiersee	27	23	27	-
Kufstein	83	44	83	-	Wörgl	80	49	79	1
Radfeld	67	51	66	1	aus and. Pol.Bez. des Bundesl.	82	70	76	6
Wörgl	189	107	189	-	Kitzbühel	52	44	51	1
in and. Pol.Bez. des Bundesl.	232	167	222	10	aus anderem Bundesland	45	31	1	44
Innsbruck-Stadt	84	65	79	5	ERWERBSTÄTIGE AM ARBEITSORT	1233	842	.	.
Innsbruck-Land	45	27	44	1	Index des Pendlersaldos	71,0	82,2	.	.
Schwaz	80	54	79	1	Index der Pendlermobilität	120,4	132,8	.	.
in anderes Bundesland	63	53	17	46					
SALZBURG	22	19	17	5					
ins Ausland	27	18	13	14					

**Tabelle 1: Erwerbstätige nach Wohngemeinden, Arbeitsgemeinden und Geschlecht bzw. Pendelfrequenz**

Wohngemeinde, Arbeitsgemeinde	Insgesamt	dar.: männlich	Tages- pendler	Nicht- tages- pendler	Wohngemeinde, Arbeitsgemeinde	Insgesamt	dar.: männlich	Tages- pendler	Nicht- tages- pendler
<b>705 POL.BEZ.: KUFSTEIN</b>									
<b>16 MARIASTEIN</b>					<b>18 NIEDERNDORF (Forts.)</b>				
ERWERBSTÄTIGE AM WOHNORT	131	82	.	.	ERWERBSTÄTIGE AM ARBEITSORT	639	334	.	.
Nichtpendler	22	11	.	.	<i>Index des Pendlersaldos</i>	57,4	49,9	.	.
Gemeinde-Binnenpendler	3	1	3	-	<i>Index der Pendlermobilität</i>	114,8	113,8	.	.
AUSPENDLER	106	70	97	9	<b>19 NIEDERNDORFERBERG</b>				
in and. Gemeinde des Pol.Bez.	86	56	83	3	ERWERBSTÄTIGE AM WOHNORT	265	178	.	.
Wörgl	27	17	25	2	Nichtpendler	47	33	.	.
in and. Pol.Bez. des Bundesl.	16	10	13	3	Gemeinde-Binnenpendler	18	15	18	-
in anderes Bundesland	1	1	-	1	AUSPENDLER	200	130	177	23
ins Ausland	3	3	1	2	in and. Gemeinde des Pol.Bez.	109	75	104	5
EINPENDLER	35	23	30	5	Ebbs	23	16	23	-
aus and. Gemeinde des Pol.Bez.	19	12	19	-	Kufstein	38	25	37	1
aus and. Pol.Bez. des Bundesl.	11	10	11	-	in and. Pol.Bez. des Bundesl.	15	9	11	4
aus anderem Bundesland	5	1	-	5	in anderes Bundesland	5	4	-	5
ERWERBSTÄTIGE AM ARBEITSORT	60	35	.	.	ins Ausland	71	42	62	9
<i>Index des Pendlersaldos</i>	45,8	42,7	.	.	EINPENDLER	21	15	21	-
<i>Index der Pendlermobilität</i>	107,6	113,4	.	.	aus and. Gemeinde des Pol.Bez.	19	14	19	-
<b>17 MÜNSTER</b>					aus and. Pol.Bez. des Bundesl.	2	1	2	-
ERWERBSTÄTIGE AM WOHNORT	1321	785	.	.	aus anderem Bundesland	-	-	-	-
Nichtpendler	100	64	.	.	ERWERBSTÄTIGE AM ARBEITSORT	86	63	.	.
Gemeinde-Binnenpendler	130	65	130	-	<i>Index des Pendlersaldos</i>	32,5	35,4	.	.
AUSPENDLER	1091	656	1037	54	<i>Index der Pendlermobilität</i>	83,4	81,5	.	.
in and. Gemeinde des Pol.Bez.	378	214	373	5	<b>20 RADFELD</b>				
Brixlegg	109	53	108	1	ERWERBSTÄTIGE AM WOHNORT	1016	585	.	.
Kramsach	73	43	73	-	Nichtpendler	72	46	.	.
Kufstein	26	18	26	-	Gemeinde-Binnenpendler	142	87	142	-
Kundl	43	32	43	-	AUSPENDLER	802	452	769	33
Radfeld	27	21	27	-	in and. Gemeinde des Pol.Bez.	520	262	515	5
Wörgl	42	25	41	1	Brixlegg	109	58	108	1
in and. Pol.Bez. des Bundesl.	680	419	661	19	Kramsach	79	35	79	-
Innsbruck-Stadt	105	76	102	3	Kufstein	32	18	29	3
Innsbruck-Land	136	80	131	5	Kundl	99	67	99	-
Hall in Tirol	26	20	26	-	Rattenberg	60	12	60	-
Wattens	79	37	78	1	Reith im Alpbachtal	28	8	28	-
Schwaz	420	248	417	3	Wörgl	63	36	63	-
Jenbach	135	94	135	-	in and. Pol.Bez. des Bundesl.	252	167	244	8
Schwaz	92	54	91	1	Innsbruck-Stadt	48	27	46	2
Stans	26	13	26	-	Innsbruck-Land	62	42	61	1
Strass im Zillertal	26	10	26	-	Wattens	34	18	34	-
Vomp	40	24	40	-	Schwaz	132	92	130	2
Wiesing	24	10	24	-	Jenbach	24	17	24	-
in anderes Bundesland	25	20	3	22	Schwaz	34	22	33	1
ins Ausland	8	3	-	8	Vomp	29	23	29	-
EINPENDLER	136	82	115	21	in anderes Bundesland	13	11	2	11
aus and. Gemeinde des Pol.Bez.	64	42	62	2	ins Ausland	17	12	8	9
aus and. Pol.Bez. des Bundesl.	57	28	53	4	EINPENDLER	1248	1000	1150	98
Schwaz	37	17	35	2	aus and. Gemeinde des Pol.Bez.	738	573	727	11
aus anderem Bundesland	15	12	-	15	Alpbach	29	19	29	-
ERWERBSTÄTIGE AM ARBEITSORT	366	211	.	.	Brandenberg	25	20	24	1
<i>Index des Pendlersaldos</i>	27,7	26,9	.	.	Breitenbach am Inn	52	40	51	1
<i>Index der Pendlermobilität</i>	92,9	94,0	.	.	Brixlegg	37	25	37	-
<b>18 NIEDERNDORF</b>					Kirchbichl	35	32	35	-
ERWERBSTÄTIGE AM WOHNORT	1113	669	.	.	Kramsach	97	61	96	1
Nichtpendler	89	55	.	.	Kufstein	63	51	62	1
Gemeinde-Binnenpendler	148	66	148	-	Kundl	67	51	66	1
AUSPENDLER	876	548	835	41	Langkampfen	23	21	23	-
in and. Gemeinde des Pol.Bez.	533	353	532	1	Münster	27	21	27	-
Ebbs	120	69	120	-	Reith im Alpbachtal	25	19	24	1
Kufstein	201	124	201	-	Wildschönau	28	24	28	-
Walchsee	45	30	45	-	Wörgl	122	104	119	3
Wörgl	61	55	61	-	aus and. Pol.Bez. des Bundesl.	457	387	405	52
in and. Pol.Bez. des Bundesl.	57	41	50	7	Innsbruck-Stadt	76	64	73	3
in anderes Bundesland	20	15	1	19	Innsbruck-Land	128	106	110	18
ins Ausland	266	139	252	14	Hall in Tirol	22	18	22	-
EINPENDLER	402	213	377	25	Kitzbühel	55	48	52	3
aus and. Gemeinde des Pol.Bez.	339	173	332	7	Schwaz	162	142	159	3
Ebbs	83	36	82	1	Jenbach	29	25	29	-
Erl	23	14	22	1	Schwaz	24	22	24	-
Kufstein	112	52	109	3	aus anderem Bundesland	53	40	18	35
aus and. Pol.Bez. des Bundesl.	51	32	45	6	SALZBURG	24	22	18	6
Kitzbühel	34	23	34	-	WIEN	21	12	-	21
aus anderem Bundesland	12	8	-	12	ERWERBSTÄTIGE AM ARBEITSORT	1462	1133	.	.
					<i>Index des Pendlersaldos</i>	143,9	193,7	.	.
					<i>Index der Pendlermobilität</i>	201,8	248,2	.	.



**Tabelle 1: Erwerbstätige nach Wohngemeinden, Arbeitsgemeinden und Geschlecht bzw. Pendelfrequenz**

Wohngemeinde, Arbeitsgemeinde	Insgesamt	dar.: männlich	Tagespendler	Nicht-tagespendler	Wohngemeinde, Arbeitsgemeinde	Insgesamt	dar.: männlich	Tagespendler	Nicht-tagespendler
<b>705 POL.BEZ.: KUFSTEIN</b>									
<b>21 RATTENBERG</b>					<b>23 RETTENSCHÖSS (Forts.)</b>				
ERWERBSTÄTIGE AM WOHNORT	224	127	.	.	ERWERBSTÄTIGE AM ARBEITSORT	62	37	.	.
Nichtpendler	25	12	.	.	<i>Index des Pendlersaldos</i>	29,0	26,6	.	.
Gemeinde-Binnenpendler	40	12	40	-	<i>Index der Pendlermobilität</i>	84,1	86,3	.	.
AUSPENDLER	159	103	149	10	<b>24 SCHEFFAU AM WILDEN KAISER</b>				
in and. Gemeinde des Pol.Bez.	102	66	100	2	ERWERBSTÄTIGE AM WOHNORT	584	358	.	.
in and. Pol.Bez. des Bundesl. Schwaz	49	30	47	2	Nichtpendler	124	72	.	.
in anderes Bundesland	22	16	22	-	Gemeinde-Binnenpendler	146	76	146	-
ins Ausland	5	5	-	5	AUSPENDLER	314	210	286	28
EINPENDLER	365	111	340	25	in and. Gemeinde des Pol.Bez.	200	123	193	7
aus and. Gemeinde des Pol.Bez.	304	82	300	4	Ellmau	36	14	34	2
Brixlegg	36	10	35	1	Kufstein	53	32	50	3
Kramsach	94	27	94	-	Söll	39	30	39	-
Radfeld	60	12	60	-	Wörgl	36	21	36	-
aus and. Pol.Bez. des Bundesl. Schwaz	42	14	40	2	in and. Pol.Bez. des Bundesl.	85	65	77	8
aus anderem Bundesland	34	9	34	-	Kitzbühel	64	49	62	2
ERWERBSTÄTIGE AM ARBEITSORT	430	135	.	.	St.Johann in Tirol	20	16	20	-
<i>Index des Pendlersaldos</i>	192,0	106,3	.	.	in anderes Bundesland	5	5	1	4
<i>Index der Pendlermobilität</i>	233,9	168,5	.	.	ins Ausland	24	17	15	9
<b>22 REITH IM ALPBACHTAL</b>					EINPENDLER	208	113	164	44
ERWERBSTÄTIGE AM WOHNORT	1169	716	.	.	aus and. Gemeinde des Pol.Bez.	151	84	138	13
Nichtpendler	189	114	.	.	Ellmau	32	12	31	1
Gemeinde-Binnenpendler	204	84	204	-	Söll	50	23	45	5
AUSPENDLER	776	518	717	59	aus and. Pol.Bez. des Bundesl.	31	14	26	5
in and. Gemeinde des Pol.Bez.	420	273	412	8	Kitzbühel	22	10	22	-
Alpbach	24	17	24	-	aus anderem Bundesland	26	15	-	26
Brixlegg	158	91	155	3	ERWERBSTÄTIGE AM ARBEITSORT	478	261	.	.
Kramsach	50	29	49	1	<i>Index des Pendlersaldos</i>	81,8	72,9	.	.
Kufstein	22	16	21	1	<i>Index der Pendlermobilität</i>	89,4	90,2	.	.
Kundl	68	59	67	1	<b>25 SCHWOICH</b>				
Radfeld	25	19	24	1	ERWERBSTÄTIGE AM WOHNORT	1084	638	.	.
Wörgl	28	18	28	-	Nichtpendler	98	53	.	.
in and. Pol.Bez. des Bundesl.	314	213	296	18	Gemeinde-Binnenpendler	143	83	143	-
Innsbruck-Stadt	47	27	46	1	AUSPENDLER	843	502	804	39
Innsbruck-Land	52	34	50	2	in and. Gemeinde des Pol.Bez.	725	429	715	10
Wattens	29	17	29	-	Bad Häring	37	12	36	1
Schwaz	199	139	190	9	Ebbs	20	15	20	-
Jenbach	51	45	50	1	Kirchbichl	39	20	39	-
Schwaz	50	33	48	2	Kufstein	387	209	383	4
Strass im Zillertal	23	17	22	1	Kundl	26	24	26	-
in anderes Bundesland	14	12	1	13	Langkampfen	39	31	39	-
ins Ausland	28	20	8	20	Söll	30	18	29	1
EINPENDLER	315	166	293	22	Wörgl	89	61	88	1
aus and. Gemeinde des Pol.Bez.	243	124	238	5	in and. Pol.Bez. des Bundesl.	63	40	56	7
Alpbach	30	15	29	1	Kitzbühel	21	10	21	-
Brixlegg	40	18	39	1	in anderes Bundesland	18	15	3	15
Kramsach	39	14	39	-	ins Ausland	37	18	30	7
Radfeld	28	8	28	-	EINPENDLER	245	178	231	14
aus and. Pol.Bez. des Bundesl. Schwaz	56	35	55	1	aus and. Gemeinde des Pol.Bez.	214	154	212	2
aus anderem Bundesland	42	26	42	-	Bad Häring	22	13	22	-
ERWERBSTÄTIGE AM ARBEITSORT	708	364	.	.	Kufstein	95	70	94	1
<i>Index des Pendlersaldos</i>	60,6	50,8	.	.	aus and. Pol.Bez. des Bundesl.	21	18	19	2
<i>Index der Pendlermobilität</i>	93,3	95,5	.	.	aus anderem Bundesland	10	6	-	10
<b>23 RETTENSCHÖSS</b>					ERWERBSTÄTIGE AM ARBEITSORT	486	314	.	.
ERWERBSTÄTIGE AM WOHNORT	214	139	.	.	<i>Index des Pendlersaldos</i>	44,8	49,2	.	.
Nichtpendler	35	24	.	.	<i>Index der Pendlermobilität</i>	100,4	106,6	.	.
Gemeinde-Binnenpendler	13	4	13	-	<b>26 SÖLL</b>				
AUSPENDLER	166	111	144	22	ERWERBSTÄTIGE AM WOHNORT	1649	1008	.	.
in and. Gemeinde des Pol.Bez.	123	86	119	4	Nichtpendler	262	153	.	.
Ebbs	27	19	27	-	Gemeinde-Binnenpendler	464	235	464	-
Kufstein	34	21	34	-	AUSPENDLER	923	620	852	71
Walchsee	34	25	32	2	in and. Gemeinde des Pol.Bez.	662	455	650	12
in and. Pol.Bez. des Bundesl.	7	3	5	2	Ellmau	57	27	55	2
in anderes Bundesland	6	4	3	3	Kirchbichl	28	22	28	-
ins Ausland	30	18	17	13	Kufstein	194	122	191	3
EINPENDLER	14	9	9	5	Kundl	35	31	35	-
aus and. Gemeinde des Pol.Bez.	9	5	7	2	Langkampfen	28	25	28	-
aus and. Pol.Bez. des Bundesl.	2	2	2	-	Scheffau am Wilden Kaiser	50	23	45	5
aus anderem Bundesland	3	2	-	3	Wörgl	160	119	159	1
					in and. Pol.Bez. des Bundesl.	179	107	165	14

**Tabelle 1: Erwerbstätige nach Wohngemeinden, Arbeitsgemeinden und Geschlecht bzw. Pendelfrequenz**

Wohngemeinde, Arbeitsgemeinde	Insgesamt	dar.: männlich	Tages- pendler	Nicht- tages- pendler	Wohngemeinde, Arbeitsgemeinde	Insgesamt	dar.: männlich	Tages- pendler	Nicht- tages- pendler
<b>705 POL.BEZ.: KUFSTEIN</b>									
<b>26 SÖLL (Forts.)</b>					<b>30 WILDSCHÖNAU</b>				
Kitzbühel	132	77	127	5	ERWERBSTÄTIGE AM WOHNORT	1870	1143	.	.
Hopfgarten im Brixental	20	10	19	1	Nichtpendler	353	222	.	.
Itter	22	10	20	2	Gemeinde-Binnenpendler	612	305	612	-
Kitzbühel	23	12	23	-					
St.Johann in Tirol	33	18	31	2	AUSPENDLER	905	616	826	79
in anderes Bundesland	23	21	3	20	in and. Gemeinde des Pol.Bez.	662	441	653	9
ins Ausland	59	37	34	25	Kirchbichl	35	22	34	1
					Kufstein	70	33	63	7
EINPENDLER	407	257	347	60	Kundl	121	104	121	-
aus and. Gemeinde des Pol.Bez.	273	182	270	3	Radfeld	28	24	28	-
Ellmau	31	22	31	-	Wörgl	313	200	313	-
Kirchbichl	22	10	21	1	in and. Pol.Bez. des Bundesl.	164	121	148	16
Kufstein	52	39	52	-	Innsbruck-Stadt	37	29	34	3
Scheffau am Wilden Kaiser	39	30	39	-	Kitzbühel	80	57	79	1
Schwoich	30	18	29	1	Hopfgarten im Brixental	45	36	45	-
Wörgl	28	14	28	-	Schwaz	25	20	23	2
aus and. Pol.Bez. des Bundesl.	89	41	76	13	in anderes Bundesland	35	30	4	31
Kitzbühel	72	33	68	4	ins Ausland	44	24	21	23
Itter	22	10	22	-					
aus anderem Bundesland	45	34	1	44	EINPENDLER	163	95	125	38
WIEN	31	26	-	31	aus and. Gemeinde des Pol.Bez.	78	43	70	8
					Wörgl	26	13	23	3
ERWERBSTÄTIGE AM ARBEITSORT	1133	645	.	.	aus and. Pol.Bez. des Bundesl.	60	34	55	5
Index des Pendlersaldos	68,7	64,0	.	.	Kitzbühel	47	24	45	2
Index der Pendlermobilität	80,7	87,0	.	.	Hopfgarten im Brixental	37	19	37	-
					aus anderem Bundesland	25	18	-	25
<b>27 THIERSEE</b>					ERWERBSTÄTIGE AM ARBEITSORT	1128	622	.	.
ERWERBSTÄTIGE AM WOHNORT	1260	796	.	.	Index des Pendlersaldos	60,3	54,4	.	.
Nichtpendler	147	88	.	.	Index der Pendlermobilität	57,1	62,2	.	.
Gemeinde-Binnenpendler	248	130	248	-					
AUSPENDLER	865	578	800	65	<b>31 WÖRGL</b>				
in and. Gemeinde des Pol.Bez.	646	422	633	13	ERWERBSTÄTIGE AM WOHNORT	5238	2914	.	.
Ebbs	43	29	41	2	Nichtpendler	265	154	.	.
Kufstein	419	256	413	6	Gemeinde-Binnenpendler	2366	1182	2366	-
Langkampfen	27	23	27	-					
Wörgl	57	45	56	1	AUSPENDLER	2607	1578	2377	230
in and. Pol.Bez. des Bundesl.	69	53	54	15	in and. Gemeinde des Pol.Bez.	1553	927	1521	32
Innsbruck-Stadt	28	23	25	3	Bad Häring	57	23	54	3
in anderes Bundesland	19	15	1	18	Brixlegg	43	23	42	1
ins Ausland	131	88	112	19	Ebbs	24	19	23	1
					Kirchbichl	197	122	197	-
EINPENDLER	112	59	83	29	Kramsach	36	17	36	-
aus and. Gemeinde des Pol.Bez.	80	43	72	8	Kufstein	442	224	437	5
Kufstein	38	17	36	2	Kundl	358	231	352	6
aus and. Pol.Bez. des Bundesl.	12	9	10	2	Langkampfen	80	49	79	1
aus anderem Bundesland	20	7	1	19	Radfeld	122	104	119	3
					Söll	28	14	28	-
ERWERBSTÄTIGE AM ARBEITSORT	507	277	.	.	Wildschönau	26	13	23	3
Index des Pendlersaldos	40,2	34,8	.	.	in and. Pol.Bez. des Bundesl.	784	476	741	43
Index der Pendlermobilität	77,5	80,0	.	.	Innsbruck-Stadt	260	159	251	9
					Innsbruck-Land	81	66	78	3
					Kitzbühel	291	152	273	18
<b>29 WALCHSEE</b>					Hopfgarten im Brixental	104	50	102	2
ERWERBSTÄTIGE AM WOHNORT	918	562	.	.	Itter	81	43	79	2
Nichtpendler	131	85	.	.	Kitzbühel	35	14	30	5
Gemeinde-Binnenpendler	264	147	264	-	St.Johann in Tirol	20	16	20	-
					Schwaz	135	85	132	3
AUSPENDLER	523	330	444	79	Jenbach	30	27	30	-
in and. Gemeinde des Pol.Bez.	195	130	192	3	Schwaz	27	10	27	-
Ebbs	32	21	31	1	Vomp	23	12	23	-
Kufstein	96	66	96	-	in anderes Bundesland	135	105	22	113
in and. Pol.Bez. des Bundesl.	100	55	87	13	OBERÖSTERREICH	20	12	-	20
Kitzbühel	72	38	70	2	SALZBURG	39	34	22	17
Kössen	56	26	54	2	WIEN	44	33	-	44
in anderes Bundesland	17	11	-	17	ins Ausland	135	70	93	42
ins Ausland	211	134	165	46					
					EINPENDLER	5040	3304	4798	242
EINPENDLER	605	444	554	51	aus and. Gemeinde des Pol.Bez.	3464	2168	3441	23
aus and. Gemeinde des Pol.Bez.	382	289	369	13	Alpbach	50	39	48	2
Ebbs	98	75	98	-	Angath	100	54	100	-
Kufstein	97	67	95	2	Angerberg	227	126	226	1
Niederndorf	45	30	45	-	Bad Häring	168	112	168	-
Rettschöss	34	25	32	2	Brandenberg	39	26	38	1
aus and. Pol.Bez. des Bundesl.	205	143	184	21	Breitenbach am Inn	170	90	170	-
Kitzbühel	184	132	177	7	Brixlegg	55	33	55	-
Kössen	131	91	129	2	Ebbs	76	58	76	-
aus anderem Bundesland	18	12	1	17	Ellmau	46	33	46	-
					Erl	25	17	25	-
ERWERBSTÄTIGE AM ARBEITSORT	1000	676	.	.	Kirchbichl	493	290	489	4
Index des Pendlersaldos	108,9	120,3	.	.	Kramsach	89	51	89	-
Index der Pendlermobilität	122,9	137,7	.	.	Kufstein	556	353	548	8
					Kundl	189	107	189	-

**Tabelle 1: Erwerbstätige nach Wohngemeinden, Arbeitsgemeinden und Geschlecht bzw. Pendelfrequenz**

Wohngemeinde, Arbeitsgemeinde	Insgesamt	dar.: männlich	Tagespendler	Nicht-tagespendler	Wohngemeinde, Arbeitsgemeinde	Insgesamt	dar.: männlich	Tagespendler	Nicht-tagespendler
<b>31 WÖRGL (Forts.)</b>					<b>02 FENDELS</b>				
Langkampfen	275	163	274	1	ERWERBSTÄTIGE AM WOHNORT	84	62	.	.
Mariastein	27	17	25	2	Nichtpendler	8	6	.	.
Münster	42	25	41	1	Gemeinde-Binnenpendler	10	7	10	.
Niederndorf	61	55	61	-	AUSPENDLER	66	49	60	6
Radfeld	63	36	63	-	in and. Gemeinde des Pol.Bez.	50	36	49	1
Reith im Alpbachtal	28	18	28	-	in and. Pol.Bez. des Bundesl.	13	11	11	2
Scheffau am Wilden Kaiser	36	21	36	-	in anderes Bundesland	1	-	-	1
Schwoich	89	61	88	1	ins Ausland	2	2	-	2
Söll	160	119	159	1	EINPENDLER	21	11	18	3
Thiersee	57	45	56	1	aus and. Gemeinde des Pol.Bez.	17	9	16	1
Wildschönau	313	200	313	-	aus and. Pol.Bez. des Bundesl.	3	2	2	1
aus and. Pol.Bez. des Bundesl.	1380	981	1314	66	aus anderem Bundesland	1	-	-	1
Innsbruck-Stadt	112	69	107	5	ERWERBSTÄTIGE AM ARBEITSORT	39	24	.	.
Innsbruck-Land	114	87	106	8	Index des Pendlersaldos	46,4	38,7	.	.
Kitzbühel	899	634	882	17	Index der Pendlermobilität	103,6	96,8	.	.
Brixen im Thale	69	58	69	-	<b>03 FISS</b>				
Hopfgarten im Brixental	302	186	301	1	ERWERBSTÄTIGE AM WOHNORT	366	233	.	.
Itter	110	61	109	1	Nichtpendler	93	41	.	.
Kirchberg in Tirol	49	45	49	-	Gemeinde-Binnenpendler	159	112	159	-
Kitzbühel	51	32	48	3	AUSPENDLER	114	80	94	20
St.Johann in Tirol	50	40	47	3	in and. Gemeinde des Pol.Bez.	86	63	81	5
Westendorf	157	120	155	2	in and. Pol.Bez. des Bundesl.	20	11	12	8
Lienz	32	20	8	24	in anderes Bundesland	5	4	1	4
Schwaz	190	141	188	2	ins Ausland	3	2	-	3
Jenbach	38	24	38	-	EINPENDLER	217	117	169	48
Schwaz	23	22	23	-	aus and. Gemeinde des Pol.Bez.	173	88	157	16
aus anderem Bundesland	196	155	43	153	Fließ	22	11	21	1
OBERÖSTERREICH	23	19	-	23	Ladis	23	17	23	-
SALZBURG	62	60	43	19	Prutz	22	11	22	-
Zell am See	41	41	37	4	aus and. Pol.Bez. des Bundesl.	11	8	11	-
Saalfelden am Stein.Meer	20	20	19	1	aus anderem Bundesland	33	21	1	32
WIEN	65	39	-	65	WIEN	20	14	-	20
ERWERBSTÄTIGE AM ARBEITSORT	7671	4640	.	.	ERWERBSTÄTIGE AM ARBEITSORT	469	270	.	.
Index des Pendlersaldos	146,4	159,2	.	.	Index des Pendlersaldos	128,1	115,9	.	.
Index der Pendlermobilität	146,0	167,5	.	.	Index der Pendlermobilität	90,4	84,5	.	.
<b>706 POL.BEZ.: LANDECK</b>					<b>04 FLIESS</b>				
ERWERBSTÄTIGE AM WOHNORT	17440	11065	.	.	ERWERBSTÄTIGE AM WOHNORT	1209	808	.	.
Nichtpendler	2030	1115	.	.	Nichtpendler	97	67	.	.
Gemeinde-Binnenpendler	5150	3008	5150	.	Gemeinde-Binnenpendler	176	105	176	-
AUSPENDLER	10260	6942	9000	1260	AUSPENDLER	936	636	845	91
in and. Gemeinde des Pol.Bez.	6886	4391	6613	273	in and. Gemeinde des Pol.Bez.	651	417	626	25
in and. Pol.Bez. des Bundesl.	2078	1559	1710	368	Fiss	22	11	21	1
in anderes Bundesland	704	593	346	358	Grins	26	23	26	-
ins Ausland	592	399	331	261	Landeck	280	161	275	5
EINPENDLER	9240	5839	7941	1299	Prutz	24	12	23	1
aus and. Gemeinde des Pol.Bez.	6886	4391	6613	273	Ried im Oberinntal	35	23	33	2
aus and. Pol.Bez. des Bundesl.	1497	917	1284	213	Serfaus	34	16	29	5
aus anderem Bundesland	857	531	44	813	Zams	136	100	131	5
ERWERBSTÄTIGE AM ARBEITSORT	16420	9962	.	.	in and. Pol.Bez. des Bundesl.	213	163	184	29
Index des Pendlersaldos	94,2	90,0	.	.	Innsbruck-Stadt	71	53	55	16
Index der Pendlermobilität	111,8	115,5	.	.	Imst	118	90	113	5
<b>01 FAGGEN</b>					Imst	71	52	70	1
ERWERBSTÄTIGE AM WOHNORT	123	78	.	.	Innsbruck-Land	20	17	15	5
Nichtpendler	7	3	.	.	in anderes Bundesland	27	22	12	15
Gemeinde-Binnenpendler	4	2	4	.	ins Ausland	45	34	23	22
AUSPENDLER	112	73	101	11	EINPENDLER	180	138	168	12
in and. Gemeinde des Pol.Bez.	93	57	89	4	aus and. Gemeinde des Pol.Bez.	143	112	140	3
Landeck	25	16	24	1	Landeck	30	20	30	-
Prutz	22	9	22	-	Prutz	21	15	20	1
in and. Pol.Bez. des Bundesl.	13	11	11	2	aus and. Pol.Bez. des Bundesl.	28	21	28	-
in anderes Bundesland	2	2	1	1	Imst	27	20	27	-
ins Ausland	4	3	-	4	aus anderem Bundesland	9	5	-	9
EINPENDLER	12	6	6	6	ERWERBSTÄTIGE AM ARBEITSORT	453	310	.	.
aus and. Gemeinde des Pol.Bez.	6	2	6	6	Index des Pendlersaldos	37,5	38,4	.	.
aus and. Pol.Bez. des Bundesl.	-	-	-	-	Index der Pendlermobilität	92,3	95,8	.	.
aus anderem Bundesland	6	4	-	6					

**Tabelle 1: Erwerbstätige nach Wohngemeinden, Arbeitsgemeinden und Geschlecht bzw. Pendelfrequenz**

Wohngemeinde, Arbeitsgemeinde	Insge- samt	dar.: männ- lich	Tages- pendler	Nicht- tages- pendler	Wohngemeinde, Arbeitsgemeinde	Insge- samt	dar.: männ- lich	Tages- pendler	Nicht- tages- pendler
<b>706 POL.BEZ.: LANDECK</b>									
<b>05 FLIRSCH</b>					<b>08 ISCHGL (Forts.)</b>				
ERWERBSTÄTIGE AM WOHNORT	396	267	.	.	Gemeinde-Binnenpendler	243	169	243	-
Nichtpendler	34	18	.	.	AUSPENDLER	112	82	93	19
Gemeinde-Binnenpendler	75	36	75	-	in and. Gemeinde des Pol.Bez.	84	61	80	4
AUSPENDLER	287	213	255	32	Galtür	22	16	22	-
in and. Gemeinde des Pol.Bez.	195	131	190	5	Kappl	27	22	27	-
Landeck	62	35	62	-	in and. Pol.Bez. des Bundesl.	19	14	10	9
St.Anton am Arlberg	76	54	74	2	in anderes Bundesland	6	5	2	4
in and. Pol.Bez. des Bundesl.	43	36	35	8	ins Ausland	3	2	1	2
in anderes Bundesland	47	45	30	17	EINPENDLER	564	324	307	257
VORARLBERG	36	36	30	6	aus and. Gemeinde des Pol.Bez.	318	196	291	27
Bludenz	27	27	25	2	Galtür	20	19	20	-
ins Ausland	2	1	-	2	Kappl	147	96	141	6
EINPENDLER	79	45	73	6	Landeck	31	15	25	6
aus and. Gemeinde des Pol.Bez.	67	39	66	1	See	35	22	34	1
aus and. Pol.Bez. des Bundesl.	7	4	7	-	aus and. Pol.Bez. des Bundesl.	48	25	16	32
aus anderem Bundesland	5	2	-	5	Imst	21	12	9	12
ERWERBSTÄTIGE AM ARBEITSORT	188	99	.	.	aus anderem Bundesland	198	103	-	198
Index des Pendlersaldos	47,5	37,1	.	.	KÄRNTEN	36	20	-	36
Index der Pendlermobilität	92,4	96,6	.	.	OBERÖSTERREICH	20	7	-	20
					STEIERMARK	41	17	-	41
					WIEN	74	46	-	74
<b>06 GALTÜR</b>					ERWERBSTÄTIGE AM ARBEITSORT	999	596	.	.
ERWERBSTÄTIGE AM WOHNORT	291	202	.	.	Index des Pendlersaldos	182,6	168,4	.	.
Nichtpendler	93	53	.	.	Index der Pendlermobilität	123,6	114,7	.	.
Gemeinde-Binnenpendler	123	95	123	-	<b>09 KAPPL</b>				
AUSPENDLER	75	54	47	28	ERWERBSTÄTIGE AM WOHNORT	1005	712	.	.
in and. Gemeinde des Pol.Bez.	49	38	43	6	Nichtpendler	109	65	.	.
Ischgl	20	19	20	-	Gemeinde-Binnenpendler	340	257	340	-
in and. Pol.Bez. des Bundesl.	9	6	-	9	AUSPENDLER	556	390	475	81
in anderes Bundesland	11	8	4	7	in and. Gemeinde des Pol.Bez.	430	293	410	20
ins Ausland	6	2	-	6	Ischgl	147	96	141	6
EINPENDLER	114	69	45	69	Landeck	139	105	134	5
aus and. Gemeinde des Pol.Bez.	48	27	41	7	See	35	18	35	-
Ischgl	22	16	22	-	Zams	37	25	36	1
aus and. Pol.Bez. des Bundesl.	9	7	4	5	in and. Pol.Bez. des Bundesl.	82	62	57	25
aus anderem Bundesland	57	35	-	57	Innsbruck-Stadt	25	19	16	9
WIEN	42	25	-	42	Imst	31	22	29	2
ERWERBSTÄTIGE AM ARBEITSORT	330	217	.	.	Imst	24	17	23	1
Index des Pendlersaldos	113,4	107,4	.	.	in anderes Bundesland	34	29	8	26
Index der Pendlermobilität	64,9	60,9	.	.	VORARLBERG	21	18	8	13
					ins Ausland	10	6	-	10
<b>07 GRINS</b>					EINPENDLER	185	135	134	51
ERWERBSTÄTIGE AM WOHNORT	575	369	.	.	aus and. Gemeinde des Pol.Bez.	128	100	127	1
Nichtpendler	16	13	.	.	Ischgl	27	22	27	-
Gemeinde-Binnenpendler	76	43	76	-	See	32	24	32	-
AUSPENDLER	483	313	457	26	aus and. Pol.Bez. des Bundesl.	14	10	7	7
in and. Gemeinde des Pol.Bez.	369	218	362	7	aus anderem Bundesland	43	25	-	43
Landeck	195	109	194	1	WIEN	32	19	-	32
St.Anton am Arlberg	30	24	29	1	ERWERBSTÄTIGE AM ARBEITSORT	634	457	.	.
Zams	72	46	69	3	Index des Pendlersaldos	63,1	64,2	.	.
in and. Pol.Bez. des Bundesl.	80	63	73	7	Index der Pendlermobilität	73,7	73,7	.	.
Innsbruck-Stadt	35	30	33	2	<b>10 KAUNERBERG</b>				
Imst	32	24	31	1	ERWERBSTÄTIGE AM WOHNORT	160	101	.	.
Imst	24	17	23	1	Nichtpendler	32	14	.	.
in anderes Bundesland	29	28	20	9	Gemeinde-Binnenpendler	10	6	10	-
VORARLBERG	23	22	20	3	AUSPENDLER	118	81	105	13
ins Ausland	5	4	2	3	in and. Gemeinde des Pol.Bez.	91	61	86	5
EINPENDLER	290	246	281	9	Kaunertal	20	8	18	2
aus and. Gemeinde des Pol.Bez.	250	215	245	5	in and. Pol.Bez. des Bundesl.	20	15	14	6
Fließ	26	23	26	-	in anderes Bundesland	4	3	2	2
Landeck	61	52	61	-	ins Ausland	3	2	3	-
aus and. Pol.Bez. des Bundesl.	38	29	36	2	EINPENDLER	5	2	3	2
Imst	35	28	34	1	aus and. Gemeinde des Pol.Bez.	4	1	3	1
aus anderem Bundesland	2	2	-	2	aus and. Pol.Bez. des Bundesl.	-	-	-	-
ERWERBSTÄTIGE AM ARBEITSORT	382	302	.	.	aus anderem Bundesland	1	1	-	1
Index des Pendlersaldos	66,4	81,8	.	.	ERWERBSTÄTIGE AM ARBEITSORT	47	22	.	.
Index der Pendlermobilität	134,4	151,5	.	.	Index des Pendlersaldos	29,4	21,8	.	.
					Index der Pendlermobilität	76,9	82,2	.	.
<b>08 ISCHGL</b>									
ERWERBSTÄTIGE AM WOHNORT	547	354	.	.					
Nichtpendler	192	103	.	.					

**Tabelle 1: Erwerbstätige nach Wohngemeinden, Arbeitsgemeinden und Geschlecht bzw. Pendelfrequenz**

Wohngemeinde, Arbeitsgemeinde	Insgesamt	dar.: männlich	Tagespendler	Nicht-tagespendler	Wohngemeinde, Arbeitsgemeinde	Insgesamt	dar.: männlich	Tagespendler	Nicht-tagespendler
<b>706 POL.BEZ.: LANDECK</b>									
<b>11 KAUNERTAL</b>					<b>14 LANDECK (Forts.)</b>				
ERWERBSTÄTIGE AM WOHNORT	259	160	.	.	Zams	356	165	349	7
Nichtpendler	57	31	.	.	in and. Pol.Bez. des Bundesl.	481	361	420	61
Gemeinde-Binnenpendler	80	41	80	-	Innsbruck-Stadt	189	135	166	23
AUSPENDLER	122	88	101	21	Imst	206	159	198	8
in and. Gemeinde des Pol.Bez.	86	64	84	2	Imst	155	122	151	4
Prutz	26	24	26	-	Innsbruck-Land	52	42	40	12
in and. Pol.Bez. des Bundesl.	16	13	11	5	in anderes Bundesland	123	99	46	77
in anderes Bundesland	5	3	-	5	VORARLBERG	63	53	46	17
ins Ausland	15	8	6	9	Bludenz	37	33	29	8
EINPENDLER	131	80	105	26	WIEN	24	19	-	24
aus and. Gemeinde des Pol.Bez.	108	65	96	12	ins Ausland	65	42	23	42
Kaunerberg	20	8	18	2	EINPENDLER	2837	1823	2697	140
Prutz	21	13	21	-	aus and. Gemeinde des Pol.Bez.	2150	1345	2114	36
aus and. Pol.Bez. des Bundesl.	14	9	9	5	Faggen	25	16	24	1
aus anderem Bundesland	9	6	-	9	Fließ	280	161	275	5
ERWERBSTÄTIGE AM ARBEITSORT	268	152	.	.	Flirsch	62	35	62	-
Index des Pendlersaldos	103,5	95,0	.	.	Grins	195	109	194	1
Index der Pendlermobilität	97,7	105,0	.	.	Kappl	139	105	134	5
					Kauns	32	22	30	2
					Ladis	27	18	26	1
					Nauders	24	17	24	-
					Pettneu am Arlberg	63	54	63	-
					Pfunds	59	44	58	1
					Pians	83	57	82	1
					Prutz	105	65	102	3
					Ried im Oberinntal	52	38	50	2
					Schönwies	124	78	123	1
					See	71	56	69	2
					St.Anton am Arlberg	37	26	37	-
					Stanz bei Landeck	119	65	119	-
					Strengen	133	85	132	1
					Tobadill	70	36	70	-
					Tösens	25	13	25	-
					Zams	324	180	319	5
					aus and. Pol.Bez. des Bundesl.	606	406	565	41
					Innsbruck-Stadt	54	23	51	3
					Imst	448	305	430	18
					Arzl im Pitztal	41	32	40	1
					Haiming	29	20	28	1
					Imst	113	68	111	2
					Mils bei Imst	23	11	23	-
					Tarrenz	38	26	35	3
					Wennis	30	23	30	-
					Innsbruck-Land	69	49	63	6
					aus anderem Bundesland	81	72	18	63
					VORARLBERG	33	33	18	15
ERWERBSTÄTIGE AM WOHNORT	213	144	.	.	ERWERBSTÄTIGE AM ARBEITSORT	4400	2673	.	.
Nichtpendler	37	19	.	.	Index des Pendlersaldos	144,8	148,7	.	.
Gemeinde-Binnenpendler	25	14	25	-	Index der Pendlermobilität	141,9	154,1	.	.
AUSPENDLER	151	111	133	18					
in and. Gemeinde des Pol.Bez.	126	91	124	2	<b>15 NAUDERS</b>				
Fiss	23	17	23	-	ERWERBSTÄTIGE AM WOHNORT	643	403	.	.
Landeck	27	18	26	1	Nichtpendler	129	78	.	.
in and. Pol.Bez. des Bundesl.	17	13	8	9	Gemeinde-Binnenpendler	292	161	292	-
in anderes Bundesland	-	-	-	-	AUSPENDLER	222	164	186	36
ins Ausland	8	7	1	7	in and. Gemeinde des Pol.Bez.	98	74	93	5
EINPENDLER	40	21	19	21	Landeck	24	17	24	-
aus and. Gemeinde des Pol.Bez.	22	9	18	4	Pfunds	22	14	22	-
aus and. Pol.Bez. des Bundesl.	2	1	1	1	Ried im Oberinntal	23	23	23	-
aus anderem Bundesland	16	11	-	16	in and. Pol.Bez. des Bundesl.	34	23	15	19
ERWERBSTÄTIGE AM ARBEITSORT	102	54	.	.	in anderes Bundesland	7	5	1	6
Index des Pendlersaldos	47,9	37,5	.	.	ins Ausland	83	62	77	6
Index der Pendlermobilität	89,7	91,7	.	.	EINPENDLER	167	108	112	55
					aus and. Gemeinde des Pol.Bez.	127	85	105	22
					Pfunds	43	25	36	7
					aus and. Pol.Bez. des Bundesl.	16	9	6	10
					aus anderem Bundesland	24	14	1	23
					ERWERBSTÄTIGE AM ARBEITSORT	588	347	.	.
					Index des Pendlersaldos	91,4	86,1	.	.
					Index der Pendlermobilität	60,5	67,5	.	.
<b>14 LANDECK</b>					<b>16 PETTNEU AM ARLBERG</b>				
ERWERBSTÄTIGE AM WOHNORT	3039	1797	.	.	ERWERBSTÄTIGE AM WOHNORT	575	388	.	.
Nichtpendler	180	101	.	.	Nichtpendler	47	28	.	.
Gemeinde-Binnenpendler	1383	749	1383	-	Gemeinde-Binnenpendler	88	45	88	-
AUSPENDLER	1476	947	1261	215					
in and. Gemeinde des Pol.Bez.	807	445	772	35					
Fließ	30	20	30	-					
Grins	61	52	61	-					
Ischgl	31	15	25	6					
Pians	46	26	46	-					
Schönwies	27	16	27	-					
Serfaus	29	8	29	-					
St.Anton am Arlberg	70	50	60	10					

**Tabelle 1: Erwerbstätige nach Wohngemeinden, Arbeitsgemeinden und Geschlecht bzw. Pendelfrequenz**

Wohngemeinde, Arbeitsgemeinde	Insgesamt	dar.: männlich	Tages- pendler	Nicht- tages- pendler	Wohngemeinde, Arbeitsgemeinde	Insgesamt	dar.: männlich	Tages- pendler	Nicht- tages- pendler
<b>16 PETTNEU AM ARLBERG (Forts.)</b>					<b>19 PRUTZ (Forts.)</b>				
AUSPENDLER	440	315	402	38	AUSPENDLER	526	347	467	59
in and. Gemeinde des Pol.Bez.	317	216	306	11	in and. Gemeinde des Pol.Bez.	408	265	399	9
Landeck	63	54	63	-	Fiss	22	11	22	-
St.Anton am Arlberg	166	105	164	2	Fließ	21	15	20	1
in and. Pol.Bez. des Bundesl.	47	33	35	12	Kaunertal	21	13	21	-
Innsbruck-Stadt	21	15	15	6	Landeck	105	65	102	3
in anderes Bundesland	70	60	60	10	Ried im Oberinntal	70	46	70	-
VORARLBERG	62	52	60	2	Serfaus	40	19	38	2
Bludenz	55	45	53	2	Zams	44	34	43	1
Bludenz	30	27	29	1	in and. Pol.Bez. des Bundesl.	74	50	56	18
ins Ausland	6	6	1	5	Innsbruck-Stadt	27	18	18	9
EINPENDLER	73	47	62	11	Imst	31	20	29	2
aus and. Gemeinde des Pol.Bez.	57	34	54	3	Imst	21	12	20	1
aus and. Pol.Bez. des Bundesl.	8	6	7	1	in anderes Bundesland	19	15	1	18
aus anderem Bundesland	8	7	1	7	ins Ausland	25	17	11	14
ERWERBSTÄTIGE AM ARBEITSORT	208	120	.	.	EINPENDLER	256	151	243	13
Index des Pendlersaldos	36,2	30,9	.	.	aus and. Gemeinde des Pol.Bez.	234	141	232	2
Index der Pendlermobilität	89,2	93,3	.	.	Faggen	22	9	22	-
					Fließ	24	12	23	1
					Kaunertal	26	24	26	-
					Ried im Oberinntal	26	15	26	-
					aus and. Pol.Bez. des Bundesl.	14	7	11	3
					aus anderem Bundesland	8	3	-	8
<b>17 PFUNDS</b>					ERWERBSTÄTIGE AM ARBEITSORT	458	252	.	.
ERWERBSTÄTIGE AM WOHNORT	1033	673	.	.	Index des Pendlersaldos	62,9	56,3	.	.
Nichtpendler	99	58	.	.	Index der Pendlermobilität	107,4	111,2	.	.
Gemeinde-Binnenpendler	340	178	340	-					
AUSPENDLER	594	437	518	76	<b>20 RIED IM OBERINNTAL</b>				
in and. Gemeinde des Pol.Bez.	333	241	310	23	ERWERBSTÄTIGE AM WOHNORT	501	294	.	.
Landeck	59	44	58	1	Nichtpendler	63	32	.	.
Nauders	43	25	36	7	Gemeinde-Binnenpendler	172	88	172	-
Ried im Oberinntal	83	71	82	1	AUSPENDLER	266	174	237	29
Serfaus	25	16	24	1	in and. Gemeinde des Pol.Bez.	213	138	203	10
Zams	43	33	36	7	Landeck	52	38	50	2
in and. Pol.Bez. des Bundesl.	84	70	62	22	Prutz	26	15	26	-
Innsbruck-Stadt	28	23	18	10	Serfaus	34	18	30	4
Imst	40	34	36	4	Zams	22	16	20	2
Imst	29	27	27	2	in and. Pol.Bez. des Bundesl.	32	25	23	9
in anderes Bundesland	19	17	6	13	in anderes Bundesland	3	3	-	3
ins Ausland	158	109	140	18	ins Ausland	18	8	11	7
EINPENDLER	154	103	134	20	EINPENDLER	443	330	431	12
aus and. Gemeinde des Pol.Bez.	136	89	132	4	aus and. Gemeinde des Pol.Bez.	424	316	418	6
Nauders	22	14	22	-	Fließ	35	23	33	2
aus and. Pol.Bez. des Bundesl.	9	6	2	7	Nauders	23	23	23	-
aus anderem Bundesland	9	8	-	9	Pfund	83	71	82	1
ERWERBSTÄTIGE AM ARBEITSORT	593	339	.	.	Prutz	70	46	70	-
Index des Pendlersaldos	57,4	50,4	.	.	Serfaus	22	17	22	-
Index der Pendlermobilität	72,4	80,2	.	.	Tösens	46	30	45	1
					aus and. Pol.Bez. des Bundesl.	15	11	13	2
					aus anderem Bundesland	4	3	-	4
<b>18 PIANS</b>					ERWERBSTÄTIGE AM ARBEITSORT	678	450	.	.
ERWERBSTÄTIGE AM WOHNORT	326	200	.	.	Index des Pendlersaldos	135,3	153,1	.	.
Nichtpendler	13	8	.	.	Index der Pendlermobilität	141,5	171,4	.	.
Gemeinde-Binnenpendler	51	31	51	-					
AUSPENDLER	262	161	236	26	<b>22 SCHÖNWIES</b>				
in and. Gemeinde des Pol.Bez.	188	108	181	7	ERWERBSTÄTIGE AM WOHNORT	665	426	.	.
Landeck	83	57	82	1	Nichtpendler	35	21	.	.
St.Anton am Arlberg	28	16	27	1	Gemeinde-Binnenpendler	72	45	72	-
Zams	21	9	19	2	AUSPENDLER	558	360	514	44
in and. Pol.Bez. des Bundesl.	46	31	42	4	in and. Gemeinde des Pol.Bez.	285	172	273	12
in anderes Bundesland	22	17	12	10	Landeck	124	78	123	1
ins Ausland	6	5	1	5	Zams	84	41	82	2
EINPENDLER	238	159	219	19	in and. Pol.Bez. des Bundesl.	232	154	225	7
aus and. Gemeinde des Pol.Bez.	190	123	184	6	Innsbruck-Stadt	58	43	56	2
Landeck	46	26	46	-	Imst	144	86	143	1
aus and. Pol.Bez. des Bundesl.	35	24	33	2	Imst	112	62	111	1
Imst	26	19	26	-	Innsbruck-Land	25	21	23	2
aus anderem Bundesland	13	12	2	11	in anderes Bundesland	35	30	15	20
ERWERBSTÄTIGE AM ARBEITSORT	302	198	.	.	ins Ausland	6	4	1	5
Index des Pendlersaldos	92,6	99,0	.	.	EINPENDLER	192	113	185	7
Index der Pendlermobilität	153,4	160,0	.	.	aus and. Gemeinde des Pol.Bez.	114	70	114	-
					Landeck	27	16	27	-
					aus and. Pol.Bez. des Bundesl.	74	39	71	3
					Imst	63	35	62	1
<b>19 PRUTZ</b>									
ERWERBSTÄTIGE AM WOHNORT	728	448	.	.					
Nichtpendler	51	28	.	.					
Gemeinde-Binnenpendler	151	73	151	-					

706 POL.BEZ.: LANDECK

**Tabelle 1: Erwerbstätige nach Wohngemeinden, Arbeitsgemeinden und Geschlecht bzw. Pendelfrequenz**

Wohngemeinde, Arbeitsgemeinde	Insge- samt	dar.: männ- lich	Tages- pendler	Nicht- tages- pendler	Wohngemeinde, Arbeitsgemeinde	Insge- samt	dar.: männ- lich	Tages- pendler	Nicht- tages- pendler
<b>22 SCHÖNWIES (Forts.)</b>					<b>21 ST.ANTON AM ARLBERG</b>				
Imst	28	12	28	-	ERWERBSTÄTIGE AM WOHNORT	1012	617	.	.
aus anderem Bundesland	4	4	-	4	Nichtpendler	261	137	.	.
ERWERBSTÄTIGE AM ARBEITSORT	299	179	.	.	Gemeinde-Binnenpendler	465	289	465	-
Index des Pendlersaldos	45,0	42,0	.	.	AUSPENDLER	286	191	207	79
Index der Pendlermobilität	112,8	111,0	.	.	in and. Gemeinde des Pol.Bez.	131	80	125	6
<b>23 SEE</b>					in and. Pol.Bez. des Bundesl.	37	26	37	-
ERWERBSTÄTIGE AM WOHNORT	449	300	.	.	Innsbruck-Stadt	24	14	9	15
Nichtpendler	61	35	.	.	in anderes Bundesland	85	65	51	34
Gemeinde-Binnenpendler	83	46	83	-	VORARLBERG	60	47	51	9
AUSPENDLER	305	219	260	45	Bludenz	45	37	43	2
in and. Gemeinde des Pol.Bez.	235	166	220	15	ins Ausland	22	20	22	-
Ischgl	35	22	34	1	EINPENDLER	798	500	563	235
Kappl	32	24	32	-	aus and. Gemeinde des Pol.Bez.	540	351	514	26
Landeck	71	56	69	2	Flirsch	76	54	74	2
Zams	29	20	27	2	Grins	30	24	29	1
in and. Pol.Bez. des Bundesl.	48	34	35	13	Landeck	70	50	60	10
in anderes Bundesland	18	17	5	13	Pettneu am Arlberg	166	105	164	2
ins Ausland	4	2	-	4	Pians	28	16	27	1
EINPENDLER	88	41	81	7	Strengen	92	54	89	3
aus and. Gemeinde des Pol.Bez.	82	39	77	5	aus and. Pol.Bez. des Bundesl.	63	35	32	31
Kappl	35	18	35	-	Imst	28	13	21	7
aus and. Pol.Bez. des Bundesl.	5	2	4	1	aus anderem Bundesland	195	114	17	178
aus anderem Bundesland	1	-	-	1	OBERÖSTERREICH	22	9	-	22
ERWERBSTÄTIGE AM ARBEITSORT	232	122	.	.	VORARLBERG	29	15	17	12
Index des Pendlersaldos	51,7	40,7	.	.	Bludenz	22	10	15	7
Index der Pendlermobilität	87,5	86,7	.	.	WIEN	87	53	-	87
<b>24 SERFAUS</b>					ERWERBSTÄTIGE AM ARBEITSORT	1524	926	.	.
ERWERBSTÄTIGE AM WOHNORT	360	245	.	.	Index des Pendlersaldos	150,6	150,1	.	.
Nichtpendler	109	60	.	.	Index der Pendlermobilität	107,1	112,0	.	.
Gemeinde-Binnenpendler	139	111	139	-	<b>26 STANZ BEI LANDECK</b>				
AUSPENDLER	112	74	75	37	ERWERBSTÄTIGE AM WOHNORT	268	165	.	.
in and. Gemeinde des Pol.Bez.	71	49	66	5	Nichtpendler	13	9	.	.
Ried im Oberinntal	22	17	22	-	Gemeinde-Binnenpendler	21	15	21	-
in and. Pol.Bez. des Bundesl.	21	14	9	12	AUSPENDLER	234	141	216	18
in anderes Bundesland	6	5	-	6	in and. Gemeinde des Pol.Bez.	192	112	187	5
ins Ausland	14	6	-	14	Landeck	119	65	119	-
EINPENDLER	379	191	271	108	Zams	33	21	33	-
aus and. Gemeinde des Pol.Bez.	280	143	251	29	in and. Pol.Bez. des Bundesl.	27	21	23	4
Fließ	34	16	29	5	in anderes Bundesland	11	6	6	5
Landeck	29	8	29	-	ins Ausland	4	2	-	4
Pfunds	25	16	24	1	EINPENDLER	43	31	38	5
Prutz	40	19	38	2	aus and. Gemeinde des Pol.Bez.	25	15	23	2
Ried im Oberinntal	34	18	30	4	aus and. Pol.Bez. des Bundesl.	17	15	15	2
aus and. Pol.Bez. des Bundesl.	29	13	19	10	aus anderem Bundesland	1	1	-	1
Imst	23	11	16	7	ERWERBSTÄTIGE AM ARBEITSORT	77	55	.	.
aus anderem Bundesland	70	35	1	69	Index des Pendlersaldos	28,7	33,3	.	.
WIEN	29	18	-	29	Index der Pendlermobilität	103,4	104,2	.	.
ERWERBSTÄTIGE AM ARBEITSORT	627	362	.	.	<b>27 STRENGEN</b>				
Index des Pendlersaldos	174,2	147,8	.	.	ERWERBSTÄTIGE AM WOHNORT	495	328	.	.
Index der Pendlermobilität	136,4	108,2	.	.	Nichtpendler	17	8	.	.
<b>25 SPISS</b>					Gemeinde-Binnenpendler	33	20	33	-
ERWERBSTÄTIGE AM WOHNORT	63	43	.	.	AUSPENDLER	445	300	404	41
Nichtpendler	8	6	.	.	in and. Gemeinde des Pol.Bez.	352	220	335	17
Gemeinde-Binnenpendler	9	5	9	-	Landeck	133	85	132	1
AUSPENDLER	46	32	18	28	St.Anton am Arlberg	92	54	89	3
in and. Gemeinde des Pol.Bez.	20	17	18	2	Zams	42	28	38	4
in and. Pol.Bez. des Bundesl.	1	1	-	1	in and. Pol.Bez. des Bundesl.	49	40	41	8
in anderes Bundesland	-	-	-	-	Imst	22	20	22	-
ins Ausland	25	14	-	25	in anderes Bundesland	39	36	25	14
EINPENDLER	26	20	20	6	VORARLBERG	30	29	25	5
aus and. Gemeinde des Pol.Bez.	13	8	13	-	Bludenz	24	23	22	2
aus and. Pol.Bez. des Bundesl.	10	10	7	3	ins Ausland	5	4	3	2
aus anderem Bundesland	3	2	-	3	EINPENDLER	71	57	47	24
ERWERBSTÄTIGE AM ARBEITSORT	43	31	.	.	aus and. Gemeinde des Pol.Bez.	46	33	45	1
Index des Pendlersaldos	68,3	72,1	.	.	aus and. Pol.Bez. des Bundesl.	3	3	2	1
Index der Pendlermobilität	114,3	120,9	.	.	aus anderem Bundesland	22	21	-	22

706 POL.BEZ.: LANDECK

**Tabelle 1: Erwerbstätige nach Wohngemeinden, Arbeitsgemeinden und Geschlecht bzw. Pendelfrequenz**

Wohngemeinde, Arbeitsgemeinde	Insgesamt	dar.: männlich	Tagespendler	Nicht-tagespendler	Wohngemeinde, Arbeitsgemeinde	Insgesamt	dar.: männlich	Tagespendler	Nicht-tagespendler
<b>706 POL.BEZ.: LANDECK</b>									
<b>27 STRENGEN (Forts.)</b>					<b>30 ZAMS (Forts.)</b>				
ERWERBSTÄTIGE AM ARBEITSORT	121	85	.	.	Strengen	42	28	38	4
<i>Index des Pendlersaldos</i>	<i>24,4</i>	<i>25,9</i>	.	.	Tobadill	28	19	28	-
<i>Index der Pendlermobilität</i>	<i>104,2</i>	<i>108,8</i>	.	.	Tösens	27	22	26	1
					aus and. Pol.Bez. des Bundesl.	418	214	375	43
					Innsbruck-Stadt	26	17	25	1
					Imst	336	172	306	30
					Arzl im Pitztal	31	16	31	-
					Imst	97	46	91	6
<b>28 TOBADILL</b>					Roppen	24	8	23	1
ERWERBSTÄTIGE AM WOHNORT	226	143	.	.	Tarrenz	31	10	27	4
Nichtpendler	8	4	.	.	Wenns	29	23	26	3
Gemeinde-Binnenpendler	7	3	7	-	Innsbruck-Land	38	17	34	4
AUSPENDLER	211	136	195	16	aus anderem Bundesland	32	18	3	29
in and. Gemeinde des Pol.Bez.	167	102	162	5	ERWERBSTÄTIGE AM ARBEITSORT	2205	1231	.	.
Landeck	70	36	70	-	<i>Index des Pendlersaldos</i>	<i>160,8</i>	<i>153,7</i>	.	.
Zams	28	19	28	-	<i>Index der Pendlermobilität</i>	<i>172,1</i>	<i>181,5</i>	.	.
in and. Pol.Bez. des Bundesl.	31	25	28	3					
in anderes Bundesland	11	8	5	6	<b>707 POL.BEZ.: LIENZ</b>				
ins Ausland	2	1	-	2	ERWERBSTÄTIGE AM WOHNORT	20752	12927	.	.
EINPENDLER	7	3	7	-	Nichtpendler	2373	1503	.	.
aus and. Gemeinde des Pol.Bez.	7	3	7	-	Gemeinde-Binnenpendler	6409	3505	6409	-
aus and. Pol.Bez. des Bundesl.	-	-	-	-	AUSPENDLER	11970	7919	8515	3455
aus anderem Bundesland	-	-	-	-	in and. Gemeinde des Pol.Bez.	8355	5344	7948	407
ERWERBSTÄTIGE AM ARBEITSORT	22	10	.	.	in and. Pol.Bez. des Bundesl.	1437	929	147	1290
<i>Index des Pendlersaldos</i>	<i>9,7</i>	<i>7,0</i>	.	.	in anderes Bundesland	1470	1128	334	1136
<i>Index der Pendlermobilität</i>	<i>96,5</i>	<i>97,2</i>	.	.	ins Ausland	708	518	86	622
					EINPENDLER	10017	6416	9029	988
<b>29 TÖSENS</b>					aus and. Gemeinde des Pol.Bez.	8355	5344	7948	407
ERWERBSTÄTIGE AM WOHNORT	287	184	.	.	aus and. Pol.Bez. des Bundesl.	234	200	55	179
Nichtpendler	27	14	.	.	aus anderem Bundesland	1428	872	1026	402
Gemeinde-Binnenpendler	23	11	23	-	ERWERBSTÄTIGE AM ARBEITSORT	18799	11424	.	.
AUSPENDLER	237	159	212	25	<i>Index des Pendlersaldos</i>	<i>90,6</i>	<i>88,4</i>	.	.
in and. Gemeinde des Pol.Bez.	172	104	167	5	<i>Index der Pendlermobilität</i>	<i>106,0</i>	<i>110,9</i>	.	.
Landeck	25	13	25	-	<b>01 ABFALTERSBACH</b>				
Ried im Oberinntal	46	30	45	1	ERWERBSTÄTIGE AM WOHNORT	258	167	.	.
Zams	27	22	26	1	Nichtpendler	22	16	.	.
in and. Pol.Bez. des Bundesl.	39	34	26	13	Gemeinde-Binnenpendler	83	52	83	-
in anderes Bundesland	9	8	5	4	AUSPENDLER	153	99	106	47
ins Ausland	17	13	14	3	in and. Gemeinde des Pol.Bez.	106	63	98	8
EINPENDLER	19	15	17	2	Lienz	48	28	43	5
aus and. Gemeinde des Pol.Bez.	18	14	16	2	Sillian	24	16	24	-
aus and. Pol.Bez. des Bundesl.	1	1	1	-	in and. Pol.Bez. des Bundesl.	26	17	2	24
aus anderem Bundesland	-	-	-	-	in anderes Bundesland	15	15	4	11
ERWERBSTÄTIGE AM ARBEITSORT	69	40	.	.	ins Ausland	6	4	2	4
<i>Index des Pendlersaldos</i>	<i>24,0</i>	<i>21,7</i>	.	.	EINPENDLER	169	121	155	14
<i>Index der Pendlermobilität</i>	<i>89,2</i>	<i>94,6</i>	.	.	aus and. Gemeinde des Pol.Bez.	157	110	151	6
					Anras	34	19	34	-
<b>30 ZAMS</b>					Sillian	21	18	20	1
ERWERBSTÄTIGE AM WOHNORT	1371	801	.	.	aus and. Pol.Bez. des Bundesl.	1	1	-	1
Nichtpendler	119	46	.	.	aus anderem Bundesland	11	10	4	7
Gemeinde-Binnenpendler	489	243	489	-	ERWERBSTÄTIGE AM ARBEITSORT	274	189	.	.
AUSPENDLER	763	512	692	71	<i>Index des Pendlersaldos</i>	<i>106,2</i>	<i>113,2</i>	.	.
in and. Gemeinde des Pol.Bez.	462	267	450	12	<i>Index der Pendlermobilität</i>	<i>124,8</i>	<i>131,7</i>	.	.
Landeck	324	180	319	5	<b>02 AINET</b>				
in and. Pol.Bez. des Bundesl.	225	178	208	17	ERWERBSTÄTIGE AM WOHNORT	397	269	.	.
Innsbruck-Stadt	65	56	57	8	Nichtpendler	23	15	.	.
Imst	112	78	112	-	Gemeinde-Binnenpendler	55	38	55	-
Imst	65	40	65	-	AUSPENDLER	319	216	248	71
Innsbruck-Land	38	35	33	5	in and. Gemeinde des Pol.Bez.	247	169	245	2
in anderes Bundesland	54	51	28	26	Lienz	186	122	186	-
VORARLBERG	31	30	28	3	in and. Pol.Bez. des Bundesl.	27	19	1	26
ins Ausland	22	16	6	16	in anderes Bundesland	31	19	1	30
EINPENDLER	1597	942	1474	123	ins Ausland	14	9	1	13
aus and. Gemeinde des Pol.Bez.	1147	710	1096	51	EINPENDLER	46	30	42	4
Fließ	136	100	131	5	aus and. Gemeinde des Pol.Bez.	42	29	40	2
Grins	72	46	69	3	aus and. Pol.Bez. des Bundesl.	-	-	-	-
Kappl	37	25	36	1	aus anderem Bundesland	4	1	2	2
Landeck	356	165	349	7					
Pfunds	43	33	36	7					
Pians	21	9	19	2					
Prutz	44	34	43	1					
Ried im Oberinntal	22	16	20	2					
Schönwies	84	41	82	2					
See	29	20	27	2					
Stanz bei Landeck	33	21	33	-					



**Tabelle 1: Erwerbstätige nach Wohngemeinden, Arbeitsgemeinden und Geschlecht bzw. Pendelfrequenz**

Wohngemeinde, Arbeitsgemeinde	Insgesamt	dar.: männlich	Tages- pendler	Nicht- tages- pendler	Wohngemeinde, Arbeitsgemeinde	Insgesamt	dar.: männlich	Tages- pendler	Nicht- tages- pendler
<b>707 POL.BEZ.: LIENZ</b>									
<b>02 AINET (Forts.)</b>					<b>06 AUSSERVILLGRATEN</b>				
ERWERBSTÄTIGE AM ARBEITSORT	124	83	.	.	ERWERBSTÄTIGE AM WOHNORT	427	302	.	.
<i>Index des Pendlersaldos</i>	<i>31,2</i>	<i>30,9</i>	.	.	Nichtpendler	89	59	.	.
<i>Index der Pendlermobilität</i>	<i>91,9</i>	<i>91,4</i>	.	.	Gemeinde-Binnenpendler	56	30	56	-
<b>03 AMLACH</b>					AUSPENDLER				
ERWERBSTÄTIGE AM WOHNORT	135	88	.	.	in and. Gemeinde des Pol.Bez.	203	152	191	12
Nichtpendler	13	8	.	.	Heinfels	59	44	58	1
Gemeinde-Binnenpendler	7	5	7	-	Lienz	50	39	44	6
AUSPENDLER	115	75	103	12	Sillian	55	41	54	1
in and. Gemeinde des Pol.Bez.	104	66	103	1	in and. Pol.Bez. des Bundesl.	33	26	2	31
Lienz	86	54	85	1	in anderes Bundesland	8	6	-	8
in and. Pol.Bez. des Bundesl.	5	5	-	5	ins Ausland	38	29	11	27
in anderes Bundesland	6	4	-	6	EINPENDLER	45	24	36	9
ins Ausland	-	-	-	-	aus and. Gemeinde des Pol.Bez.	38	21	35	3
EINPENDLER	66	38	53	13	aus and. Pol.Bez. des Bundesl.	-	-	-	-
aus and. Gemeinde des Pol.Bez.	59	35	52	7	aus anderem Bundesland	7	3	1	6
Lienz	26	13	25	1	ERWERBSTÄTIGE AM ARBEITSORT	190	113	.	.
aus and. Pol.Bez. des Bundesl.	1	-	-	1	<i>Index des Pendlersaldos</i>	<i>44,5</i>	<i>37,4</i>	.	.
aus anderem Bundesland	6	3	1	5	<i>Index der Pendlermobilität</i>	<i>76,6</i>	<i>78,5</i>	.	.
<b>04 ANRAS</b>					<b>07 DÖLSACH</b>				
ERWERBSTÄTIGE AM ARBEITSORT	86	51	.	.	ERWERBSTÄTIGE AM WOHNORT	943	586	.	.
<i>Index des Pendlersaldos</i>	<i>63,7</i>	<i>58,0</i>	.	.	Nichtpendler	105	67	.	.
<i>Index der Pendlermobilität</i>	<i>134,1</i>	<i>128,4</i>	.	.	Gemeinde-Binnenpendler	99	64	99	-
<b>05 ASSLING</b>					AUSPENDLER				
ERWERBSTÄTIGE AM WOHNORT	519	338	.	.	in and. Gemeinde des Pol.Bez.	739	455	578	161
Nichtpendler	63	43	.	.	Lienz	571	336	553	18
Gemeinde-Binnenpendler	83	66	83	-	Nußdorf-Debant	429	250	417	12
AUSPENDLER	373	229	306	67	in and. Pol.Bez. des Bundesl.	75	44	71	4
in and. Gemeinde des Pol.Bez.	306	186	299	7	Innsbruck-Stadt	58	36	7	51
Abfaltersbach	34	19	34	-	in anderes Bundesland	21	11	6	15
Assling	26	13	25	1	KÄRNTEN	81	61	18	63
Heinfels	39	20	37	2	Spittal/Drau	36	27	16	20
Lienz	139	89	137	2	ins Ausland	23	18	15	8
Sillian	27	14	27	-	EINPENDLER	221	171	196	25
in and. Pol.Bez. des Bundesl.	40	24	-	40	aus and. Gemeinde des Pol.Bez.	186	144	173	13
in anderes Bundesland	18	16	6	12	Lienz	52	29	47	5
ins Ausland	9	3	1	8	Nikolsdorf	21	18	21	-
EINPENDLER	80	70	73	7	Nußdorf-Debant	32	24	31	1
aus and. Gemeinde des Pol.Bez.	73	64	71	2	aus and. Pol.Bez. des Bundesl.	1	1	-	1
aus and. Pol.Bez. des Bundesl.	2	2	-	2	aus anderem Bundesland	34	26	23	11
aus anderem Bundesland	5	4	2	3	KÄRNTEN	24	20	22	2
ERWERBSTÄTIGE AM ARBEITSORT	226	179	.	.	Spittal/Drau	23	19	21	2
<i>Index des Pendlersaldos</i>	<i>43,5</i>	<i>53,0</i>	.	.	ERWERBSTÄTIGE AM ARBEITSORT	425	302	.	.
<i>Index der Pendlermobilität</i>	<i>87,3</i>	<i>88,5</i>	.	.	<i>Index des Pendlersaldos</i>	<i>45,1</i>	<i>51,5</i>	.	.
<b>08 GAIMBERG</b>					<i>Index der Pendlermobilität</i>				
ERWERBSTÄTIGE AM WOHNORT	876	556	.	.	ERWERBSTÄTIGE AM WOHNORT	313	190	.	.
Nichtpendler	143	75	.	.	Nichtpendler	56	28	.	.
Gemeinde-Binnenpendler	207	135	207	-	Gemeinde-Binnenpendler	17	11	17	-
AUSPENDLER	526	346	395	131	AUSPENDLER	240	151	212	28
in and. Gemeinde des Pol.Bez.	423	279	385	38	in and. Gemeinde des Pol.Bez.	211	131	210	1
Heinfels	27	15	25	2	Lienz	167	103	167	-
Lienz	301	202	280	21	Nußdorf-Debant	26	17	26	-
Nußdorf-Debant	24	16	22	2	in and. Pol.Bez. des Bundesl.	10	7	-	10
in and. Pol.Bez. des Bundesl.	54	31	2	52	in anderes Bundesland	13	10	2	11
Innsbruck-Stadt	20	10	-	20	ins Ausland	6	3	-	6
in anderes Bundesland	30	23	7	23	EINPENDLER	102	73	89	13
ins Ausland	19	13	1	18	aus and. Gemeinde des Pol.Bez.	93	68	88	5
EINPENDLER	130	82	118	12	Lienz	23	12	22	1
aus and. Gemeinde des Pol.Bez.	118	72	113	5	aus and. Pol.Bez. des Bundesl.	-	-	-	-
Anras	26	13	25	1	aus anderem Bundesland	9	5	1	8
Lienz	30	17	28	2	ERWERBSTÄTIGE AM ARBEITSORT	175	112	.	.
aus and. Pol.Bez. des Bundesl.	1	1	-	1	<i>Index des Pendlersaldos</i>	<i>55,9</i>	<i>58,9</i>	.	.
aus anderem Bundesland	11	9	5	6	<i>Index der Pendlermobilität</i>	<i>109,3</i>	<i>117,9</i>	.	.
ERWERBSTÄTIGE AM ARBEITSORT	480	292	.	.	<b>35 HEINFELS</b>				
<i>Index des Pendlersaldos</i>	<i>54,8</i>	<i>52,5</i>	.	.	ERWERBSTÄTIGE AM WOHNORT	388	255	.	.
<i>Index der Pendlermobilität</i>	<i>74,9</i>	<i>77,0</i>	.	.	Nichtpendler	37	24	.	.
					Gemeinde-Binnenpendler	102	62	102	-

**Tabelle 1: Erwerbstätige nach Wohngemeinden, Arbeitsgemeinden und Geschlecht bzw. Pendelfrequenz**

Wohngemeinde, Arbeitsgemeinde	Insgesamt	dar.: männlich	Tagespendler	Nicht-tagespendler	Wohngemeinde, Arbeitsgemeinde	Insgesamt	dar.: männlich	Tagespendler	Nicht-tagespendler
<b>35 HEINFELS (Forts.)</b>					<b>11 ISELBERG-STRONACH (Forts.)</b>				
AUSPENDLER	249	169	189	60	in and. Pol.Bez. des Bundesl.	10	8	2	8
in and. Gemeinde des Pol.Bez.	187	127	179	8	in anderes Bundesland	30	21	15	15
Lienz	60	39	54	6	ins Ausland	17	14	1	16
Sillian	71	43	71	-					
in and. Pol.Bez. des Bundesl.	30	18	-	30	EINPENDLER	45	16	38	7
in anderes Bundesland	18	15	3	15	aus and. Gemeinde des Pol.Bez.	25	8	25	-
ins Ausland	14	9	7	7	aus and. Pol.Bez. des Bundesl.	-	-	-	-
					aus anderem Bundesland	20	8	13	7
EINPENDLER	478	295	452	26	ERWERBSTÄTIGE AM ARBEITSORT	93	38	.	.
aus and. Gemeinde des Pol.Bez.	466	286	449	17	Index des Pendlersaldos	37,7	26,6	.	.
Anras	39	20	37	2	Index der Pendlermobilität	98,8	95,8	.	.
Assling	27	15	25	2					
Außervillgraten	59	44	58	1	<b>12 KALS AM GROSSGLOCKNER</b>				
Innervillgraten	36	23	36	-	ERWERBSTÄTIGE AM WOHNORT	518	330	.	.
Kartitsch	48	36	48	-	Nichtpendler	66	49	.	.
Lienz	40	20	39	1	Gemeinde-Binnenpendler	97	49	97	-
Obertilliach	20	15	20	-					
Sillian	91	54	91	-	AUSPENDLER	355	232	204	151
Strassen	46	26	46	-	in and. Gemeinde des Pol.Bez.	219	143	194	25
aus and. Pol.Bez. des Bundesl.	2	2	-	2	Lienz	127	86	113	14
aus anderem Bundesland	10	7	3	7	Matrei in Osttirol	50	25	48	2
					in and. Pol.Bez. des Bundesl.	66	42	7	59
ERWERBSTÄTIGE AM ARBEITSORT	617	381	.	.	Innsbruck-Stadt	31	21	3	28
Index des Pendlersaldos	159,0	149,4	.	.	in anderes Bundesland	41	29	2	39
Index der Pendlermobilität	187,4	182,0	.	.	ins Ausland	29	18	1	28
<b>09 HOPFGARTEN IN DEFEREGGEN</b>					EINPENDLER	39	23	26	13
ERWERBSTÄTIGE AM WOHNORT	307	215	.	.	aus and. Gemeinde des Pol.Bez.	30	15	26	4
Nichtpendler	49	40	.	.	aus and. Pol.Bez. des Bundesl.	-	-	-	-
Gemeinde-Binnenpendler	44	24	44	-	aus anderem Bundesland	9	8	-	9
AUSPENDLER	214	151	166	48	ERWERBSTÄTIGE AM ARBEITSORT	202	121	.	.
in and. Gemeinde des Pol.Bez.	170	119	163	7	Index des Pendlersaldos	39,0	36,7	.	.
Lienz	106	75	101	5	Index der Pendlermobilität	76,1	77,3	.	.
in and. Pol.Bez. des Bundesl.	25	18	-	25					
in anderes Bundesland	12	9	3	9	<b>13 KARTITSCH</b>				
ins Ausland	7	5	-	7	ERWERBSTÄTIGE AM WOHNORT	366	234	.	.
					Nichtpendler	82	57	.	.
EINPENDLER	28	18	24	4	Gemeinde-Binnenpendler	51	31	51	-
aus and. Gemeinde des Pol.Bez.	26	16	24	2					
aus and. Pol.Bez. des Bundesl.	-	-	-	-	AUSPENDLER	233	146	166	67
aus anderem Bundesland	2	2	-	2	in and. Gemeinde des Pol.Bez.	172	106	156	16
					Heinfels	48	36	48	-
ERWERBSTÄTIGE AM ARBEITSORT	121	82	.	.	Lienz	58	34	46	12
Index des Pendlersaldos	39,4	38,1	.	.	Sillian	39	21	39	-
Index der Pendlermobilität	78,8	78,6	.	.	in and. Pol.Bez. des Bundesl.	33	17	2	31
					in anderes Bundesland	13	10	-	13
<b>10 INNERVILLGRATEN</b>					ins Ausland	15	13	8	7
ERWERBSTÄTIGE AM WOHNORT	365	279	.	.	EINPENDLER	27	14	20	7
Nichtpendler	111	103	.	.	aus and. Gemeinde des Pol.Bez.	22	11	20	2
Gemeinde-Binnenpendler	66	53	66	-	aus and. Pol.Bez. des Bundesl.	-	-	-	-
AUSPENDLER	188	123	147	41	aus anderem Bundesland	5	3	-	5
in and. Gemeinde des Pol.Bez.	149	101	143	6	ERWERBSTÄTIGE AM ARBEITSORT	160	102	.	.
Heinfels	36	23	36	-	Index des Pendlersaldos	43,7	43,6	.	.
Lienz	34	19	31	3	Index der Pendlermobilität	71,0	68,4	.	.
Sillian	35	25	35	-					
in and. Pol.Bez. des Bundesl.	26	12	-	26	<b>14 LAVANT</b>				
in anderes Bundesland	6	6	1	5	ERWERBSTÄTIGE AM WOHNORT	115	70	.	.
ins Ausland	7	4	3	4	Nichtpendler	10	6	.	.
					Gemeinde-Binnenpendler	16	12	16	-
EINPENDLER	31	21	18	13	AUSPENDLER	89	52	83	6
aus and. Gemeinde des Pol.Bez.	24	16	18	6	in and. Gemeinde des Pol.Bez.	82	48	82	-
aus and. Pol.Bez. des Bundesl.	2	1	-	2	Lienz	60	40	60	-
aus anderem Bundesland	5	4	-	5	in and. Pol.Bez. des Bundesl.	3	2	-	3
					in anderes Bundesland	2	2	1	1
ERWERBSTÄTIGE AM ARBEITSORT	208	177	.	.	ins Ausland	2	-	-	2
Index des Pendlersaldos	57,0	63,4	.	.					
Index der Pendlermobilität	60,0	51,6	.	.	EINPENDLER	74	64	68	6
					aus and. Gemeinde des Pol.Bez.	55	46	52	3
<b>11 ISELBERG-STRONACH</b>					Lienz	22	18	22	-
ERWERBSTÄTIGE AM WOHNORT	247	143	.	.	aus and. Pol.Bez. des Bundesl.	2	2	-	2
Nichtpendler	26	14	.	.	aus anderem Bundesland	17	16	16	1
Gemeinde-Binnenpendler	22	8	22	-					
AUSPENDLER	199	121	150	49					
in and. Gemeinde des Pol.Bez.	142	78	132	10					
Lienz	87	43	81	6					
Nußdorf-Debant	22	14	21	1					

707 POL.BEZ.: LIENZ

**Tabelle 1: Erwerbstätige nach Wohngemeinden, Arbeitsgemeinden und Geschlecht bzw. Pendelfrequenz**

Wohngemeinde, Arbeitsgemeinde	Insge- samt	dar.: männ- lich	Tages- pendler	Nicht- tages- pendler	Wohngemeinde, Arbeitsgemeinde	Insge- samt	dar.: männ- lich	Tages- pendler	Nicht- tages- pendler
<b>14 LAVANT (Forts.)</b>					<b>16 LIENZ (Forts.)</b>				
ERWERBSTÄTIGE AM ARBEITSORT	100	82	.	.	Matrei in Osttirol	355	270	337	18
<i>Index des Pendlersaldos</i>	<i>87,0</i>	<i>117,1</i>	.	.	Nikolsdorf	128	79	125	3
<i>Index der Pendlermobilität</i>	<i>141,7</i>	<i>165,7</i>	.	.	Nußdorf-Debant	598	347	592	6
<b>15 LEISACH</b>					Oberlienz	339	202	333	6
ERWERBSTÄTIGE AM WOHNORT	386	222	.	.	Obertilliach	28	24	22	6
Nichtpendler	19	8	.	.	Prägraten/Großvenediger	90	77	82	8
Gemeinde-Binnenpendler	32	20	32	.	Schlaiten	91	55	88	3
AUSPENDLER	335	194	270	65	Sillian	93	70	91	2
in and. Gemeinde des Pol.Bez.	270	159	262	8	St.Jakob in Deferegggen	52	40	48	4
Lienz	209	123	203	6	St.Johann im Walde	44	27	40	4
in and. Pol.Bez. des Bundesl.	28	11	1	27	St.Veit in Deferegggen	64	49	56	8
in anderes Bundesland	19	14	5	14	Strassen	67	54	64	3
ins Ausland	18	10	2	16	Thurn	140	83	138	2
EINPENDLER	125	88	115	10	Tristach	298	183	294	4
aus and. Gemeinde des Pol.Bez.	110	80	107	3	Virgen	175	125	172	3
Lienz	42	27	42	.	aus and. Pol.Bez. des Bundesl.	194	172	49	145
aus and. Pol.Bez. des Bundesl.	.	.	.	.	Innsbruck-Stadt	36	33	23	13
aus anderem Bundesland	15	8	8	7	Innsbruck-Land	60	50	9	51
ERWERBSTÄTIGE AM ARBEITSORT	176	116	.	.	Kitzbühel	27	27	4	23
<i>Index des Pendlersaldos</i>	<i>45,6</i>	<i>52,3</i>	.	.	Kufstein	37	35	13	24
<i>Index der Pendlermobilität</i>	<i>119,2</i>	<i>127,0</i>	.	.	aus anderem Bundesland	930	560	756	174
<b>16 LIENZ</b>					KÄRNTEN	820	482	755	65
ERWERBSTÄTIGE AM WOHNORT	4976	2785	.	.	Hermagor	76	47	63	13
Nichtpendler	337	194	.	.	Kötschach-Mauthen	42	29	40	2
Gemeinde-Binnenpendler	3235	1694	3235	.	Spittal/Drau	712	414	681	31
AUSPENDLER	1404	897	851	553	Berg im Drautal	25	18	24	1
in and. Gemeinde des Pol.Bez.	708	415	675	33	Dellach im Drautal	83	48	80	3
Amlach	26	13	25	1	Greifenburg	45	30	44	1
Assling	30	17	28	2	Großkirchheim	52	29	46	6
Dölsach	52	29	47	5	Irschen	148	95	147	1
Gaimberg	23	12	22	1	Mörtschach	55	35	52	3
Heinfels	40	20	39	1	Oberdrauburg	97	52	95	2
Lavant	22	18	22	.	Rangersdorf	55	24	54	1
Leisach	42	27	42	.	Stall	33	13	32	1
Matrei in Osttirol	69	34	66	3	Winklern	57	28	57	.
Nußdorf-Debant	203	118	201	2	WIEN	72	48	.	72
Oberlienz	26	23	26	.	ERWERBSTÄTIGE AM ARBEITSORT	9423	5665	.	.
Sillian	27	16	27	.	<i>Index des Pendlersaldos</i>	<i>189,4</i>	<i>203,4</i>	.	.
Tristach	23	11	21	2	<i>Index der Pendlermobilität</i>	<i>145,8</i>	<i>167,8</i>	.	.
in and. Pol.Bez. des Bundesl.	226	152	35	191	<b>17 MATREI IN OSTTIROL</b>				
Innsbruck-Stadt	95	56	19	76	ERWERBSTÄTIGE AM WOHNORT	2147	1346	.	.
Innsbruck-Land	38	30	4	34	Nichtpendler	229	143	.	.
Kitzbühel	28	21	8	20	Gemeinde-Binnenpendler	896	428	896	.
Kufstein	22	16	4	18	AUSPENDLER	1022	775	516	506
Schwaz	21	14	.	21	in and. Gemeinde des Pol.Bez.	507	376	475	32
in anderes Bundesland	356	254	133	223	Lienz	355	270	337	18
KÄRNTEN	152	114	124	28	Virgen	22	15	22	.
Klagenfurt(St)	24	16	18	6	in and. Pol.Bez. des Bundesl.	179	117	22	157
Villach(St)	21	16	18	3	Innsbruck-Stadt	58	32	8	50
Spittal/Drau	95	74	86	9	Innsbruck-Land	34	23	6	28
Spittal an der Drau	22	17	18	4	Kitzbühel	33	22	7	26
OBERÖSTERREICH	26	24	.	26	in anderes Bundesland	244	208	15	229
SALZBURG	52	40	9	43	KÄRNTEN	36	30	12	24
STEIERMARK	25	19	.	25	OBERÖSTERREICH	40	38	.	40
WIEN	66	34	.	66	Linz(Stadt)	34	34	.	34
ins Ausland	114	76	8	106	SALZBURG	105	87	3	102
EINPENDLER	5851	3777	5345	506	Salzburg-Umgeb.	27	25	.	27
aus and. Gemeinde des Pol.Bez.	4727	3045	4540	187	Zell am See	66	51	3	63
Abfaltersbach	48	28	43	5	Mittersill	22	18	.	22
Ainet	186	122	186	.	WIEN	33	26	.	33
Amlach	86	54	85	1	ins Ausland	92	74	4	88
Anras	139	89	137	2	EINPENDLER	531	270	480	51
Assling	301	202	280	21	aus and. Gemeinde des Pol.Bez.	481	241	467	14
Außervillgraten	50	39	44	6	Kals am Großglockner	50	25	48	2
Dölsach	429	250	417	12	Lienz	69	34	66	3
Gaimberg	167	103	167	.	Prägraten/Großvenediger	81	50	81	.
Heinfels	60	39	54	6	Virgen	145	51	141	4
Hopfgarten in Deferegggen	106	75	101	5	aus and. Pol.Bez. des Bundesl.	2	2	1	1
Innervillgraten	34	19	31	3	aus anderem Bundesland	48	27	12	36
Iselsberg-Stronach	87	43	81	6	ERWERBSTÄTIGE AM ARBEITSORT	1656	841	.	.
Kals am Großglockner	127	86	113	14	<i>Index des Pendlersaldos</i>	<i>77,1</i>	<i>62,5</i>	.	.
Karlitsch	58	34	46	12	<i>Index der Pendlermobilität</i>	<i>72,3</i>	<i>77,6</i>	.	.
Lavant	60	40	60	6	<b>18 NIKOLSDFORD</b>				
Leisach	209	123	203	6	ERWERBSTÄTIGE AM WOHNORT	355	224	.	.
					Nichtpendler	41	26	.	.

707 POL.BEZ.: LIENZ

**Tabelle 1: Erwerbstätige nach Wohngemeinden, Arbeitsgemeinden und Geschlecht bzw. Pendelfrequenz**

Wohngemeinde, Arbeitsgemeinde	Insgesamt	dar.: männlich	Tages- pendler	Nicht- tages- pendler	Wohngemeinde, Arbeitsgemeinde	Insgesamt	dar.: männlich	Tages- pendler	Nicht- tages- pendler
<b>707 POL.BEZ.: LIENZ</b>									
<b>18 NIKOLSDORF (Forts.)</b>					<b>21 OBERTILLIACH</b>				
Gemeinde-Binnenpendler	48	24	48	-	ERWERBSTÄTIGE AM WOHNORT	294	206	.	.
AUSPENDLER	266	174	211	55	Nichtpendler	64	39	.	.
in and. Gemeinde des Pol.Bez.	197	123	188	9	Gemeinde-Binnenpendler	64	44	64	-
Dölsach	21	18	21	-	AUSPENDLER	166	123	110	56
Lienz	128	79	125	3	in and. Gemeinde des Pol.Bez.	101	80	92	9
Nußdorf-Debant	20	11	18	2	Heinfels	20	15	20	-
in and. Pol.Bez. des Bundesl.	12	8	1	11	Lienz	28	24	22	6
in anderes Bundesland	49	39	22	27	Sillian	30	23	30	-
KÄRNTEN	25	19	22	3	in and. Pol.Bez. des Bundesl.	33	19	4	29
ins Ausland	8	4	-	8	in anderes Bundesland	20	16	11	9
EINPENDLER	57	36	44	13	ins Ausland	12	8	3	9
aus and. Gemeinde des Pol.Bez.	48	29	41	7	EINPENDLER	58	40	43	15
aus and. Pol.Bez. des Bundesl.	2	2	-	2	aus and. Gemeinde des Pol.Bez.	39	29	32	7
aus anderem Bundesland	7	5	3	4	aus and. Pol.Bez. des Bundesl.	-	-	-	-
ERWERBSTÄTIGE AM ARBEITSORT	146	86	.	.	aus anderem Bundesland	19	11	11	8
Index des Pendlersaldos	41,1	38,4	.	.	ERWERBSTÄTIGE AM ARBEITSORT	186	123	.	.
Index der Pendlermobilität	91,0	93,8	.	.	Index des Pendlersaldos	63,3	59,7	.	.
					Index der Pendlermobilität	76,2	79,1	.	.
<b>19 NUSSDORF-DEBANT</b>					<b>23 PRÄGRATEN/GROSSVENEDIGER</b>				
ERWERBSTÄTIGE AM WOHNORT	1307	798	.	.	ERWERBSTÄTIGE AM WOHNORT	505	343	.	.
Nichtpendler	81	40	.	.	Nichtpendler	57	37	.	.
Gemeinde-Binnenpendler	273	154	273	-	Gemeinde-Binnenpendler	102	54	102	-
AUSPENDLER	953	604	758	195	AUSPENDLER	346	252	221	125
in and. Gemeinde des Pol.Bez.	731	437	715	16	in and. Gemeinde des Pol.Bez.	220	162	207	13
Dölsach	32	24	31	1	Lienz	90	77	82	8
Lienz	598	347	592	6	Matrei in Osttirol	81	50	81	-
in and. Pol.Bez. des Bundesl.	76	52	3	73	in and. Pol.Bez. des Bundesl.	82	55	7	75
Innsbruck-Stadt	23	17	1	22	Schwaz	21	16	2	19
Innsbruck-Land	24	21	1	23	in anderes Bundesland	33	25	6	27
in anderes Bundesland	107	81	37	70	ins Ausland	11	10	1	10
KÄRNTEN	47	35	37	10	EINPENDLER	26	13	17	9
Spittal/Drau	29	21	28	1	aus and. Gemeinde des Pol.Bez.	19	8	17	2
ins Ausland	39	34	3	36	aus and. Pol.Bez. des Bundesl.	-	-	-	-
EINPENDLER	705	439	653	52	aus anderem Bundesland	7	5	-	7
aus and. Gemeinde des Pol.Bez.	561	359	539	22	ERWERBSTÄTIGE AM ARBEITSORT	185	104	.	.
Assling	24	16	22	2	Index des Pendlersaldos	36,6	30,3	.	.
Dölsach	75	44	71	4	Index der Pendlermobilität	73,7	77,3	.	.
Gaimberg	26	17	26	-					
Iselsberg-Stronach	22	14	21	1	<b>27 SCHLAITEN</b>				
Lienz	203	118	201	2	ERWERBSTÄTIGE AM WOHNORT	207	137	.	.
Nikolsdorf	20	11	18	2	Nichtpendler	33	21	.	.
aus and. Pol.Bez. des Bundesl.	14	9	5	9	Gemeinde-Binnenpendler	15	7	15	-
aus anderem Bundesland	130	71	109	21	AUSPENDLER	159	109	125	34
KÄRNTEN	115	60	109	6	in and. Gemeinde des Pol.Bez.	129	83	124	5
Spittal/Drau	104	53	100	4	Lienz	91	55	88	3
Irschen	25	15	25	-	in and. Pol.Bez. des Bundesl.	9	7	-	9
ERWERBSTÄTIGE AM ARBEITSORT	1059	633	.	.	in anderes Bundesland	16	15	1	15
Index des Pendlersaldos	81,0	79,3	.	.	ins Ausland	5	4	-	5
Index der Pendlermobilität	126,9	130,7	.	.	EINPENDLER	4	1	4	-
					aus and. Gemeinde des Pol.Bez.	4	1	4	-
<b>20 OBERLIENZ</b>					aus and. Pol.Bez. des Bundesl.	-	-	-	-
ERWERBSTÄTIGE AM WOHNORT	625	402	.	.	aus anderem Bundesland	-	-	-	-
Nichtpendler	57	44	.	.	ERWERBSTÄTIGE AM ARBEITSORT	52	29	.	.
Gemeinde-Binnenpendler	58	40	58	-	Index des Pendlersaldos	25,1	21,2	.	.
AUSPENDLER	510	318	425	85	Index der Pendlermobilität	78,7	80,3	.	.
in and. Gemeinde des Pol.Bez.	421	262	411	10	<b>28 SILLIAN</b>				
Lienz	339	202	333	6	ERWERBSTÄTIGE AM WOHNORT	791	496	.	.
in and. Pol.Bez. des Bundesl.	37	21	8	29	Nichtpendler	161	92	.	.
in anderes Bundesland	32	23	6	26	Gemeinde-Binnenpendler	273	150	273	-
ins Ausland	20	12	-	20	AUSPENDLER	357	254	258	99
EINPENDLER	155	125	136	19	in and. Gemeinde des Pol.Bez.	244	172	237	7
aus and. Gemeinde des Pol.Bez.	110	86	102	8	Abfaltersbach	21	18	20	1
Lienz	26	23	26	-	Heinfels	91	54	91	-
aus and. Pol.Bez. des Bundesl.	1	1	-	1	Lienz	93	70	91	2
aus anderem Bundesland	44	38	34	10	in and. Pol.Bez. des Bundesl.	43	27	-	43
KÄRNTEN	36	36	34	2	Innsbruck-Stadt	23	13	-	23
Spittal/Drau	34	34	33	1	in anderes Bundesland	32	27	5	27
ERWERBSTÄTIGE AM ARBEITSORT	270	209	.	.					
Index des Pendlersaldos	43,2	52,0	.	.					
Index der Pendlermobilität	106,4	110,2	.	.					

**Tabelle 1: Erwerbstätige nach Wohngemeinden, Arbeitsgemeinden und Geschlecht bzw. Pendelfrequenz**

Wohngemeinde, Arbeitsgemeinde	Insgesamt	dar.: männlich	Tagespendler	Nicht-tagespendler	Wohngemeinde, Arbeitsgemeinde	Insgesamt	dar.: männlich	Tagespendler	Nicht-tagespendler
<b>707 POL.BEZ.: LIENZ</b>									
<b>28 SILLIAN (Forts.)</b>					<b>26 ST.VEIT IN DEFEREGGEN (Forts.)</b>				
ins Ausland	38	28	16	22	aus anderem Bundesland	2	-	-	2
EINPENDLER	451	280	417	34	ERWERBSTÄTIGE AM ARBEITSORT	100	63	.	.
aus and. Gemeinde des Pol.Bez.	428	270	411	17	Index des Pendlersaldos	36,5	31,7	.	.
Abfaltersbach	24	16	24	-	Index der Pendlermobilität	89,8	84,4	.	.
Anras	27	14	27	-	<b>29 STRASSEN</b>				
Außervillgraten	55	41	54	1	ERWERBSTÄTIGE AM WOHNORT	349	232	.	.
Heinfels	71	43	71	-	Nichtpendler	36	26	.	.
Innervillgraten	35	25	35	-	Gemeinde-Binnenpendler	27	22	27	-
Kartitsch	39	21	39	-	AUSPENDLER	286	184	236	50
Lienz	27	16	27	-	in and. Gemeinde des Pol.Bez.	227	151	222	5
Obertilliach	30	23	30	-	Heinfels	46	26	46	-
Strassen	52	29	52	-	Lienz	67	54	64	3
aus and. Pol.Bez. des Bundesl.	4	1	-	4	Sillian	52	29	52	-
aus anderem Bundesland	19	9	6	13	in and. Pol.Bez. des Bundesl.	35	16	4	31
ERWERBSTÄTIGE AM ARBEITSORT	885	522	.	.	in anderes Bundesland	15	10	4	11
Index des Pendlersaldos	111,9	105,2	.	.	ins Ausland	9	7	6	3
Index der Pendlermobilität	102,1	107,7	.	.	EINPENDLER	61	40	45	16
<b>24 ST.JAKOB IN DEFEREGGEN</b>					aus and. Gemeinde des Pol.Bez.	50	33	44	6
ERWERBSTÄTIGE AM WOHNORT	383	255	.	.	aus and. Pol.Bez. des Bundesl.	1	1	-	1
Nichtpendler	73	48	.	.	aus anderem Bundesland	10	6	1	9
Gemeinde-Binnenpendler	147	97	147	-	ERWERBSTÄTIGE AM ARBEITSORT	124	88	.	.
AUSPENDLER	163	110	78	85	Index des Pendlersaldos	35,5	37,9	.	.
in and. Gemeinde des Pol.Bez.	102	74	75	27	Index der Pendlermobilität	99,4	96,6	.	.
Lienz	52	40	48	4	<b>31 THURN</b>				
in and. Pol.Bez. des Bundesl.	17	8	-	17	ERWERBSTÄTIGE AM WOHNORT	253	164	.	.
in anderes Bundesland	24	15	2	22	Nichtpendler	31	25	.	.
ins Ausland	20	13	1	19	Gemeinde-Binnenpendler	12	7	12	-
EINPENDLER	138	81	95	43	AUSPENDLER	210	132	168	42
aus and. Gemeinde des Pol.Bez.	119	71	92	27	in and. Gemeinde des Pol.Bez.	168	101	164	4
St.Veit in Deferegggen	49	32	49	-	Lienz	140	83	138	2
aus and. Pol.Bez. des Bundesl.	2	1	-	2	in and. Pol.Bez. des Bundesl.	15	11	2	13
aus anderem Bundesland	17	9	3	14	in anderes Bundesland	22	16	2	20
ERWERBSTÄTIGE AM ARBEITSORT	358	226	.	.	ins Ausland	5	4	-	5
Index des Pendlersaldos	93,5	88,6	.	.	EINPENDLER	35	21	26	9
Index der Pendlermobilität	78,6	74,9	.	.	aus and. Gemeinde des Pol.Bez.	26	17	23	3
<b>25 ST.JOHANN IM WALDE</b>					aus and. Pol.Bez. des Bundesl.	-	-	-	-
ERWERBSTÄTIGE AM WOHNORT	132	83	.	.	aus anderem Bundesland	9	4	3	6
Nichtpendler	28	15	.	.	ERWERBSTÄTIGE AM ARBEITSORT	78	53	.	.
Gemeinde-Binnenpendler	18	13	18	-	Index des Pendlersaldos	30,8	32,3	.	.
AUSPENDLER	86	55	64	22	Index der Pendlermobilität	96,8	93,3	.	.
in and. Gemeinde des Pol.Bez.	73	48	63	10	<b>32 TRISTACH</b>				
Lienz	44	27	40	4	ERWERBSTÄTIGE AM WOHNORT	533	337	.	.
in and. Pol.Bez. des Bundesl.	4	2	1	3	Nichtpendler	41	27	.	.
in anderes Bundesland	5	2	-	5	Gemeinde-Binnenpendler	36	17	36	-
ins Ausland	4	3	-	4	AUSPENDLER	456	293	383	73
EINPENDLER	68	61	62	6	in and. Gemeinde des Pol.Bez.	378	237	369	9
aus and. Gemeinde des Pol.Bez.	62	56	59	3	Lienz	298	183	294	4
aus and. Pol.Bez. des Bundesl.	-	-	-	-	in and. Pol.Bez. des Bundesl.	34	24	2	32
aus anderem Bundesland	6	5	3	3	in anderes Bundesland	33	24	11	22
ERWERBSTÄTIGE AM ARBEITSORT	114	89	.	.	ins Ausland	11	8	1	10
Index des Pendlersaldos	86,4	107,2	.	.	EINPENDLER	78	30	65	13
Index der Pendlermobilität	116,7	139,8	.	.	aus and. Gemeinde des Pol.Bez.	68	26	59	9
<b>26 ST.VEIT IN DEFEREGGEN</b>					Lienz	23	11	21	2
ERWERBSTÄTIGE AM WOHNORT	274	199	.	.	aus and. Pol.Bez. des Bundesl.	2	1	-	2
Nichtpendler	31	25	.	.	aus anderem Bundesland	8	3	6	2
Gemeinde-Binnenpendler	33	22	33	-	ERWERBSTÄTIGE AM ARBEITSORT	155	74	.	.
AUSPENDLER	210	152	141	69	Index des Pendlersaldos	29,1	22,0	.	.
in and. Gemeinde des Pol.Bez.	152	110	139	13	Index der Pendlermobilität	100,2	95,8	.	.
Lienz	64	49	56	8	<b>33 UNTERTILLIACH</b>				
St.Jakob in Deferegggen	49	32	49	-	ERWERBSTÄTIGE AM WOHNORT	116	79	.	.
in and. Pol.Bez. des Bundesl.	24	15	-	24	Nichtpendler	22	15	.	.
in anderes Bundesland	22	19	1	21	Gemeinde-Binnenpendler	11	6	11	-
ins Ausland	12	8	1	11					
EINPENDLER	36	16	27	9					
aus and. Gemeinde des Pol.Bez.	34	16	27	7					
aus and. Pol.Bez. des Bundesl.	-	-	-	-					

**Tabelle 1: Erwerbstätige nach Wohngemeinden, Arbeitsgemeinden und Geschlecht bzw. Pendelfrequenz**

Wohngemeinde, Arbeitsgemeinde	Insge- samt	dar.: männ- lich	Tages- pendler	Nicht- tages- pendler	Wohngemeinde, Arbeitsgemeinde	Insge- samt	dar.: männ- lich	Tages- pendler	Nicht- tages- pendler
<b>33 UNTERTILLIACH (Forts.)</b>					<b>01 BACH (Forts.)</b>				
AUSPENDLER	83	58	43	40	aus anderem Bundesland	9	5	-	9
in and. Gemeinde des Pol.Bez.	51	37	36	15	ERWERBSTÄTIGE AM ARBEITSORT	144	84	.	.
in and. Pol.Bez. des Bundesl.	13	9	-	13	Index des Pendlersaldos	50,7	44,0	.	.
in anderes Bundesland	14	8	5	9	Index der Pendlermobilität	97,9	100,0	.	.
ins Ausland	5	4	2	3	<b>02 BERWANG</b>				
EINPENDLER	4	1	1	3	ERWERBSTÄTIGE AM WOHNORT	312	180	.	.
aus and. Gemeinde des Pol.Bez.	3	-	1	2	Nichtpendler	89	44	.	.
aus and. Pol.Bez. des Bundesl.	-	-	-	-	Gemeinde-Binnenpendler	75	43	75	-
aus anderem Bundesland	1	1	-	1	AUSPENDLER	148	93	134	14
ERWERBSTÄTIGE AM ARBEITSORT	37	22	.	.	in and. Gemeinde des Pol.Bez.	133	83	126	7
Index des Pendlersaldos	31,9	27,8	.	.	Breitenwang	45	34	43	2
Index der Pendlermobilität	75,0	74,7	.	.	Reutte	43	27	43	-
<b>34 VIRGEN</b>					in and. Pol.Bez. des Bundesl.	8	5	5	3
ERWERBSTÄTIGE AM WOHNORT	945	597	.	.	in anderes Bundesland	2	2	-	2
Nichtpendler	137	74	.	.	ins Ausland	5	3	3	2
Gemeinde-Binnenpendler	124	66	124	-	EINPENDLER	74	37	47	27
AUSPENDLER	684	457	400	284	aus and. Gemeinde des Pol.Bez.	50	21	45	5
in and. Gemeinde des Pol.Bez.	384	213	361	23	aus and. Pol.Bez. des Bundesl.	4	2	2	2
Lienz	175	125	172	3	aus anderem Bundesland	20	14	-	20
Matrei in Osttirol	145	51	141	4	ERWERBSTÄTIGE AM ARBEITSORT	238	124	.	.
in and. Pol.Bez. des Bundesl.	124	93	32	92	Index des Pendlersaldos	76,3	68,9	.	.
Innsbruck-Stadt	54	41	17	37	Index der Pendlermobilität	71,2	72,2	.	.
Innsbruck-Land	27	25	9	18	<b>03 BIBERWIER</b>				
in anderes Bundesland	103	86	5	98	ERWERBSTÄTIGE AM WOHNORT	270	165	.	.
SALZBURG	41	32	1	40	Nichtpendler	23	14	.	.
Zell am See	25	18	1	24	Gemeinde-Binnenpendler	53	35	53	-
ins Ausland	73	65	2	71	AUSPENDLER	194	116	177	17
EINPENDLER	53	37	46	7	in and. Gemeinde des Pol.Bez.	151	84	146	5
aus and. Gemeinde des Pol.Bez.	52	36	46	6	Ehrwald	51	25	51	-
Matrei in Osttirol	22	15	22	-	Lermoos	50	22	50	-
aus and. Pol.Bez. des Bundesl.	-	-	-	-	Reutte	21	14	20	1
aus anderem Bundesland	1	1	-	1	in and. Pol.Bez. des Bundesl.	19	14	14	5
ERWERBSTÄTIGE AM ARBEITSORT	314	177	.	.	in anderes Bundesland	1	1	-	1
Index des Pendlersaldos	33,2	29,6	.	.	ins Ausland	23	17	17	6
Index der Pendlermobilität	78,0	82,7	.	.	EINPENDLER	33	29	28	5
<b>708 POL.BEZ.: REUTTE</b>					in and. Gemeinde des Pol.Bez.	22	20	22	-
ERWERBSTÄTIGE AM WOHNORT	14544	8799	.	.	aus and. Pol.Bez. des Bundesl.	7	5	6	1
Nichtpendler	1572	871	.	.	aus anderem Bundesland	4	4	-	4
Gemeinde-Binnenpendler	3887	2151	3887	-	ERWERBSTÄTIGE AM ARBEITSORT	109	78	.	.
AUSPENDLER	9085	5777	8316	769	Index des Pendlersaldos	40,4	47,3	.	.
in and. Gemeinde des Pol.Bez.	7479	4743	7253	226	Index der Pendlermobilität	84,1	87,9	.	.
in and. Pol.Bez. des Bundesl.	445	314	212	233	<b>04 BICHLBACH</b>				
in anderes Bundesland	159	102	37	122	ERWERBSTÄTIGE AM WOHNORT	387	237	.	.
ins Ausland	1002	618	814	188	Nichtpendler	42	26	.	.
EINPENDLER	8407	5343	7475	932	Gemeinde-Binnenpendler	53	29	53	-
aus and. Gemeinde des Pol.Bez.	7479	4743	7253	226	AUSPENDLER	292	182	269	23
aus and. Pol.Bez. des Bundesl.	434	304	213	221	in and. Gemeinde des Pol.Bez.	253	160	247	6
aus anderem Bundesland	494	296	9	485	Breitenwang	57	49	55	2
ERWERBSTÄTIGE AM ARBEITSORT	13866	8365	.	.	Ehrwald	32	15	32	-
Index des Pendlersaldos	95,3	95,1	.	.	Lermoos	29	7	29	-
Index der Pendlermobilität	120,3	126,4	.	.	Reutte	78	58	77	1
<b>01 BACH</b>					in and. Pol.Bez. des Bundesl.	12	10	7	5
ERWERBSTÄTIGE AM WOHNORT	284	191	.	.	in anderes Bundesland	3	-	-	3
Nichtpendler	37	22	.	.	ins Ausland	24	12	15	9
Gemeinde-Binnenpendler	38	20	38	-	EINPENDLER	35	16	29	6
AUSPENDLER	209	149	196	13	aus and. Gemeinde des Pol.Bez.	30	15	28	2
in and. Gemeinde des Pol.Bez.	189	131	187	2	aus and. Pol.Bez. des Bundesl.	1	-	1	-
Breitenwang	33	29	33	-	aus anderem Bundesland	4	1	-	4
Elbigenalp	59	29	58	1	ERWERBSTÄTIGE AM ARBEITSORT	130	71	.	.
Reutte	30	24	30	-	Index des Pendlersaldos	33,6	30,0	.	.
in and. Pol.Bez. des Bundesl.	13	11	4	9	Index der Pendlermobilität	84,5	83,5	.	.
in anderes Bundesland	1	1	1	-					
ins Ausland	6	6	4	2					
EINPENDLER	69	42	49	20					
aus and. Gemeinde des Pol.Bez.	57	34	49	8					
aus and. Pol.Bez. des Bundesl.	3	3	-	3					

**Tabelle 1: Erwerbstätige nach Wohngemeinden, Arbeitsgemeinden und Geschlecht bzw. Pendelfrequenz**

Wohngemeinde, Arbeitsgemeinde	Insgesamt	dar.: männlich	Tagespendler	Nicht-tagespendler	Wohngemeinde, Arbeitsgemeinde	Insgesamt	dar.: männlich	Tagespendler	Nicht-tagespendler
<b>708 POL.BEZ.: REUTTE</b>									
<b>05 BREITENWANG</b>					<b>07 EHRWALD (Forts.)</b>				
ERWERBSTÄTIGE AM WOHNORT	719	457	.	.	Innsbruck-Stadt	22	12	14	8
Nichtpendler	28	14	.	.	in anderes Bundesland	8	5	-	8
Gemeinde-Binnenpendler	235	182	235	-	ins Ausland	148	74	122	26
AUSPENDLER	456	261	430	26	EINPENDLER	320	203	245	75
in and. Gemeinde des Pol.Bez.	400	227	393	7	aus and. Gemeinde des Pol.Bez.	205	119	198	7
Höfen	30	21	27	3	Biberwier	51	25	51	-
Lechaschau	36	20	36	-	Bichlbach	32	15	32	-
Reutte	266	150	264	2	Lermoos	53	34	51	2
in and. Pol.Bez. des Bundesl.	20	13	10	10	aus and. Pol.Bez. des Bundesl.	56	46	47	9
in anderes Bundesland	6	3	1	5	Imst	38	31	37	1
ins Ausland	30	18	26	4	aus anderem Bundesland	59	38	-	59
EINPENDLER	1996	1641	1892	104	WIEN	35	24	-	35
aus and. Gemeinde des Pol.Bez.	1889	1552	1868	21	ERWERBSTÄTIGE AM ARBEITSORT	984	568	.	.
Bach	33	29	33	-	<i>Index des Pendlersaldos</i>	<i>84,7</i>	<i>84,8</i>	.	.
Berwang	45	34	43	2	<i>Index der Pendlermobilität</i>	<i>70,4</i>	<i>75,8</i>	.	.
Bichlbach	57	49	55	2	<b>08 ELBIGENALP</b>				
Ehenbichl	45	33	44	1	ERWERBSTÄTIGE AM WOHNORT	381	226	.	.
Ehrwald	63	53	63	-	Nichtpendler	58	27	.	.
Elbigenalp	31	30	31	-	Gemeinde-Binnenpendler	154	79	154	-
Elmen	22	19	22	-	AUSPENDLER	169	120	155	14
Häselgehr	47	42	46	1	in and. Gemeinde des Pol.Bez.	150	102	146	4
Heiterwang	58	46	58	-	Bach	31	30	31	-
Höfen	115	98	112	3	Reutte	33	21	31	2
Lechaschau	159	131	154	5	in and. Pol.Bez. des Bundesl.	14	13	8	6
Lermoos	35	33	35	-	in anderes Bundesland	3	3	-	3
Musau	34	26	34	-	ins Ausland	2	2	1	1
Nesselwängle	20	20	20	-	EINPENDLER	358	179	324	34
Pflach	128	107	127	1	aus and. Gemeinde des Pol.Bez.	327	158	319	8
Pinswang	25	22	25	-	Bach	59	29	58	1
Reutte	598	465	592	6	Häselgehr	81	39	80	1
Steeg	28	27	28	-	Holzgau	32	21	31	1
Vils	36	26	36	-	Reutte	22	9	22	-
Vorderhornbach	23	19	23	-	Steeg	28	13	26	2
Wängle	57	46	57	-	aus and. Pol.Bez. des Bundesl.	15	12	5	10
Weißbach am Lech	120	96	120	-	aus anderem Bundesland	16	9	-	16
aus and. Pol.Bez. des Bundesl.	83	65	23	60	ERWERBSTÄTIGE AM ARBEITSORT	570	285	.	.
Imst	22	16	17	5	<i>Index des Pendlersaldos</i>	<i>149,6</i>	<i>126,1</i>	.	.
Lienz	43	34	-	43	<i>Index der Pendlermobilität</i>	<i>138,3</i>	<i>132,3</i>	.	.
aus anderem Bundesland	24	24	1	23	<b>09 ELMEN</b>				
ERWERBSTÄTIGE AM ARBEITSORT	2259	1837	.	.	ERWERBSTÄTIGE AM WOHNORT	179	108	.	.
<i>Index des Pendlersaldos</i>	<i>314,2</i>	<i>402,0</i>	.	.	Nichtpendler	10	7	.	.
<i>Index der Pendlermobilität</i>	<i>341,0</i>	<i>416,2</i>	.	.	Gemeinde-Binnenpendler	22	12	22	-
<b>06 EHENBICHL</b>					AUSPENDLER	147	89	135	12
ERWERBSTÄTIGE AM WOHNORT	340	195	.	.	in and. Gemeinde des Pol.Bez.	132	80	131	1
Nichtpendler	18	10	.	.	Breitenwang	22	19	22	-
Gemeinde-Binnenpendler	77	35	77	-	Reutte	33	26	33	-
AUSPENDLER	245	150	220	25	in and. Pol.Bez. des Bundesl.	8	6	4	4
in and. Gemeinde des Pol.Bez.	211	124	206	5	in anderes Bundesland	3	1	-	3
Breitenwang	45	33	44	1	ins Ausland	4	2	-	4
Reutte	122	65	120	2	EINPENDLER	17	9	10	7
in and. Pol.Bez. des Bundesl.	8	5	2	6	aus and. Gemeinde des Pol.Bez.	14	7	10	4
in anderes Bundesland	9	9	-	9	aus and. Pol.Bez. des Bundesl.	-	-	-	-
ins Ausland	17	12	12	5	aus anderem Bundesland	3	2	-	3
EINPENDLER	331	112	287	44	ERWERBSTÄTIGE AM ARBEITSORT	49	28	.	.
aus and. Gemeinde des Pol.Bez.	300	100	277	23	<i>Index des Pendlersaldos</i>	<i>27,4</i>	<i>25,9</i>	.	.
Lechaschau	55	25	53	2	<i>Index der Pendlermobilität</i>	<i>91,6</i>	<i>90,7</i>	.	.
Reutte	105	40	100	5	<b>10 FORCHACH</b>				
aus and. Pol.Bez. des Bundesl.	21	8	10	11	ERWERBSTÄTIGE AM WOHNORT	138	85	.	.
aus anderem Bundesland	10	4	-	10	Nichtpendler	7	4	.	.
ERWERBSTÄTIGE AM ARBEITSORT	426	157	.	.	Gemeinde-Binnenpendler	33	23	33	-
<i>Index des Pendlersaldos</i>	<i>125,3</i>	<i>80,5</i>	.	.	AUSPENDLER	98	58	87	11
<i>Index der Pendlermobilität</i>	<i>169,4</i>	<i>134,4</i>	.	.	in and. Gemeinde des Pol.Bez.	89	50	83	6
<b>07 EHRWALD</b>					Reutte	27	15	27	-
ERWERBSTÄTIGE AM WOHNORT	1162	670	.	.	in and. Pol.Bez. des Bundesl.	2	2	-	2
Nichtpendler	135	77	.	.	in anderes Bundesland	2	2	-	2
Gemeinde-Binnenpendler	529	288	529	-	ins Ausland	5	4	4	1
AUSPENDLER	498	305	431	67	<b>708 POL.BEZ.: REUTTE</b>				
in and. Gemeinde des Pol.Bez.	280	184	274	6	ERWERBSTÄTIGE AM WOHNORT	138	85	.	.
Breitenwang	63	53	63	-	Nichtpendler	7	4	.	.
Lermoos	71	36	71	-	Gemeinde-Binnenpendler	33	23	33	-
Reutte	88	52	85	3	AUSPENDLER	98	58	87	11
in and. Pol.Bez. des Bundesl.	62	42	35	27	in and. Gemeinde des Pol.Bez.	89	50	83	6
					Reutte	27	15	27	-
					in and. Pol.Bez. des Bundesl.	2	2	-	2
					in anderes Bundesland	2	2	-	2
					ins Ausland	5	4	4	1

**Tabelle 1: Erwerbstätige nach Wohngemeinden, Arbeitsgemeinden und Geschlecht bzw. Pendelfrequenz**

Wohngemeinde, Arbeitsgemeinde	Insgesamt	dar.: männlich	Tages- pendler	Nicht- tages- pendler	Wohngemeinde, Arbeitsgemeinde	Insgesamt	dar.: männlich	Tages- pendler	Nicht- tages- pendler
<b>708 POL.BEZ.: REUTTE</b>									
<b>10 FORCHACH (Forts.)</b>					<b>14 HEITERWANG</b>				
EINPENDLER	80	72	78	2	ERWERBSTÄTIGE AM WOHNORT	257	158	.	.
aus and. Gemeinde des Pol.Bez.	78	70	78	-	Nichtpendler	25	14	.	.
aus and. Pol.Bez. des Bundesl.	-	-	-	-	Gemeinde-Binnenpendler	28	12	28	-
aus anderem Bundesland	2	2	-	2	AUSPENDLER	204	132	195	9
ERWERBSTÄTIGE AM ARBEITSORT	120	99	.	.	in and. Gemeinde des Pol.Bez.	184	118	180	4
<i>Index des Pendlersaldos</i>	87,0	116,5	.	.	Breitenwang	58	46	58	-
<i>Index der Pendlermobilität</i>	129,0	152,9	.	.	Reutte	76	42	73	3
					in and. Pol.Bez. des Bundesl.	9	8	6	3
					in anderes Bundesland	1	-	-	1
					ins Ausland	10	6	9	1
<b>11 GRÄN</b>					<b>15 HINTERHORNBACH</b>				
ERWERBSTÄTIGE AM WOHNORT	291	174	.	.	EINPENDLER	24	15	17	7
Nichtpendler	106	64	.	.	aus and. Gemeinde des Pol.Bez.	17	10	17	-
Gemeinde-Binnenpendler	88	52	88	-	aus and. Pol.Bez. des Bundesl.	-	-	-	-
AUSPENDLER	97	58	86	11	aus anderem Bundesland	7	5	-	7
in and. Gemeinde des Pol.Bez.	76	46	75	1	ERWERBSTÄTIGE AM ARBEITSORT	77	41	.	.
Tannheim	27	11	27	-	<i>Index des Pendlersaldos</i>	30,0	25,9	.	.
in and. Pol.Bez. des Bundesl.	5	3	2	3	<i>Index der Pendlermobilität</i>	88,7	93,0	.	.
in anderes Bundesland	3	2	-	3					
ins Ausland	13	7	9	4					
EINPENDLER	222	119	136	86	ERWERBSTÄTIGE AM WOHNORT	47	33	.	.
aus and. Gemeinde des Pol.Bez.	154	84	133	21	Nichtpendler	10	6	.	.
Tannheim	38	20	36	2	Gemeinde-Binnenpendler	6	5	6	-
Weißbach am Lech	22	13	20	2	AUSPENDLER	31	22	30	1
aus and. Pol.Bez. des Bundesl.	17	9	3	14	in and. Gemeinde des Pol.Bez.	31	22	30	1
aus anderem Bundesland	51	26	-	51	in and. Pol.Bez. des Bundesl.	-	-	-	-
ERWERBSTÄTIGE AM ARBEITSORT	416	235	.	.	in anderes Bundesland	-	-	-	-
<i>Index des Pendlersaldos</i>	143,0	135,1	.	.	ins Ausland	-	-	-	-
<i>Index der Pendlermobilität</i>	109,6	101,7	.	.	EINPENDLER	6	4	2	4
					aus and. Gemeinde des Pol.Bez.	2	-	2	-
					aus and. Pol.Bez. des Bundesl.	1	1	-	1
					aus anderem Bundesland	3	3	-	3
<b>12 GRAMAIS</b>					<b>16 HÖFEN</b>				
ERWERBSTÄTIGE AM WOHNORT	22	12	.	.	ERWERBSTÄTIGE AM ARBEITSORT	22	15	.	.
Nichtpendler	3	1	.	.	<i>Index des Pendlersaldos</i>	46,8	45,5	.	.
Gemeinde-Binnenpendler	1	1	1	-	<i>Index der Pendlermobilität</i>	78,7	78,8	.	.
AUSPENDLER	18	10	11	7					
in and. Gemeinde des Pol.Bez.	14	10	10	4					
in and. Pol.Bez. des Bundesl.	1	-	-	1	<b>17 HOLZGAU</b>				
in anderes Bundesland	1	-	-	1	ERWERBSTÄTIGE AM WOHNORT	567	347	.	.
ins Ausland	2	-	1	1	Nichtpendler	12	7	.	.
EINPENDLER	3	1	-	3	Gemeinde-Binnenpendler	133	68	133	-
aus and. Gemeinde des Pol.Bez.	-	-	-	-	AUSPENDLER	422	272	384	38
aus and. Pol.Bez. des Bundesl.	1	-	-	1	in and. Gemeinde des Pol.Bez.	379	240	360	19
aus anderem Bundesland	2	1	-	2	Breitenwang	115	98	112	3
ERWERBSTÄTIGE AM ARBEITSORT	7	3	.	.	Lechaschau	26	16	25	1
<i>Index des Pendlersaldos</i>	31,8	25,0	.	.	Reutte	175	94	167	8
<i>Index der Pendlermobilität</i>	95,5	91,7	.	.	in and. Pol.Bez. des Bundesl.	18	15	8	10
					in anderes Bundesland	5	4	1	4
					ins Ausland	20	13	15	5
<b>13 HÄSELGEHR</b>					<b>17 HOLZGAU</b>				
ERWERBSTÄTIGE AM WOHNORT	329	207	.	.	EINPENDLER	476	284	433	43
Nichtpendler	22	10	.	.	aus and. Gemeinde des Pol.Bez.	439	259	430	9
Gemeinde-Binnenpendler	34	19	34	-	Breitenwang	30	21	27	3
AUSPENDLER	273	178	242	31	Häselgehr	27	16	26	1
in and. Gemeinde des Pol.Bez.	248	162	234	14	Lechaschau	33	20	33	-
Breitenwang	47	42	46	1	Reutte	70	33	70	-
Elbigenalp	81	39	80	1	Steeg	20	15	20	-
Höfen	27	16	26	1	Wängle	37	28	37	-
Reutte	36	24	33	3	Weißbach am Lech	29	11	29	-
in and. Pol.Bez. des Bundesl.	10	7	5	5	aus and. Pol.Bez. des Bundesl.	7	4	2	5
in anderes Bundesland	-	-	-	-	aus anderem Bundesland	30	21	1	29
ins Ausland	15	9	3	12	ERWERBSTÄTIGE AM ARBEITSORT	621	359	.	.
EINPENDLER	22	13	13	9	<i>Index des Pendlersaldos</i>	109,5	103,5	.	.
aus and. Gemeinde des Pol.Bez.	15	8	13	2	<i>Index der Pendlermobilität</i>	158,4	160,2	.	.
aus and. Pol.Bez. des Bundesl.	-	-	-	-					
aus anderem Bundesland	7	5	-	7	<b>17 HOLZGAU</b>				
ERWERBSTÄTIGE AM ARBEITSORT	78	42	.	.	ERWERBSTÄTIGE AM WOHNORT	192	121	.	.
<i>Index des Pendlersaldos</i>	23,7	20,3	.	.	Nichtpendler	31	15	.	.
<i>Index der Pendlermobilität</i>	89,7	92,3	.	.	Gemeinde-Binnenpendler	45	26	45	-
					AUSPENDLER	116	80	102	14
					in and. Gemeinde des Pol.Bez.	105	73	98	7
					Elbigenalp	32	21	31	1



**Tabelle 1: Erwerbstätige nach Wohngemeinden, Arbeitsgemeinden und Geschlecht bzw. Pendelfrequenz**

Wohngemeinde, Arbeitsgemeinde	Insgesamt	dar.: männlich	Tagespendler	Nicht-tagespendler	Wohngemeinde, Arbeitsgemeinde	Insgesamt	dar.: männlich	Tagespendler	Nicht-tagespendler
<b>708 POL.BEZ.: REUTTE</b>									
<b>17 HOLZGAU (Forts.)</b>					<b>20 LECHASCHAU (Forts.)</b>				
Reutte	22	17	19	3	aus anderem Bundesland	7	2	-	7
in and. Pol.Bez. des Bundesl.	4	2	1	3	ERWERBSTÄTIGE AM ARBEITSORT	565	357	.	.
in anderes Bundesland	4	3	3	1	<i>Index des Pendlersaldos</i>	62,7	66,1	.	.
ins Ausland	3	2	-	3	<i>Index der Pendlermobilität</i>	129,9	136,5	.	.
EINPENDLER	38	17	31	7	<b>21 LERMOOS</b>				
aus and. Gemeinde des Pol.Bez.	32	14	31	1	ERWERBSTÄTIGE AM WOHNORT	508	300	.	.
aus and. Pol.Bez. des Bundesl.	-	-	-	-	Nichtpendler	125	67	.	.
aus anderem Bundesland	6	3	-	6	Gemeinde-Binnenpendler	163	74	163	-
ERWERBSTÄTIGE AM ARBEITSORT	114	58	.	.	AUSPENDLER	220	159	188	32
<i>Index des Pendlersaldos</i>	59,4	47,9	.	.	in and. Gemeinde des Pol.Bez.	164	124	158	6
<i>Index der Pendlermobilität</i>	80,2	80,2	.	.	Breitenwang	35	33	35	-
<b>18 JUNGHOLZ</b>					Ehrwald	53	34	51	2
ERWERBSTÄTIGE AM WOHNORT	173	91	.	.	Reutte	38	31	37	1
Nichtpendler	54	22	.	.	in and. Pol.Bez. des Bundesl.	26	16	12	14
Gemeinde-Binnenpendler	63	33	63	-	in anderes Bundesland	4	2	-	4
AUSPENDLER	56	36	46	10	ins Ausland	26	17	18	8
in and. Gemeinde des Pol.Bez.	14	9	14	-	EINPENDLER	284	134	213	71
in and. Pol.Bez. des Bundesl.	1	1	1	-	aus and. Gemeinde des Pol.Bez.	216	100	204	12
in anderes Bundesland	1	-	-	1	Biberwier	50	22	50	-
ins Ausland	40	26	31	9	Bichlbach	29	7	29	-
EINPENDLER	58	33	53	5	Ehrwald	71	36	71	-
aus and. Gemeinde des Pol.Bez.	57	33	53	4	aus and. Pol.Bez. des Bundesl.	18	8	9	9
aus and. Pol.Bez. des Bundesl.	1	-	-	1	aus anderem Bundesland	50	26	-	50
aus anderem Bundesland	-	-	-	-	WIEN	40	22	-	40
ERWERBSTÄTIGE AM ARBEITSORT	175	88	.	.	ERWERBSTÄTIGE AM ARBEITSORT	572	275	.	.
<i>Index des Pendlersaldos</i>	101,2	96,7	.	.	<i>Index des Pendlersaldos</i>	112,6	91,7	.	.
<i>Index der Pendlermobilität</i>	65,9	75,8	.	.	<i>Index der Pendlermobilität</i>	99,2	97,7	.	.
<b>19 KAISERS</b>					<b>22 MUSAU</b>				
ERWERBSTÄTIGE AM WOHNORT	34	21	.	.	ERWERBSTÄTIGE AM WOHNORT	176	111	.	.
Nichtpendler	5	2	.	.	Nichtpendler	7	3	.	.
Gemeinde-Binnenpendler	4	3	4	-	Gemeinde-Binnenpendler	5	3	5	-
AUSPENDLER	25	16	21	4	AUSPENDLER	164	105	160	4
in and. Gemeinde des Pol.Bez.	24	15	20	4	in and. Gemeinde des Pol.Bez.	130	78	130	-
in and. Pol.Bez. des Bundesl.	-	-	-	-	Breitenwang	34	26	34	-
in anderes Bundesland	1	1	1	-	Reutte	43	17	43	-
ins Ausland	-	-	-	-	Vils	25	22	25	-
EINPENDLER	4	3	2	2	in and. Pol.Bez. des Bundesl.	3	3	-	3
aus and. Gemeinde des Pol.Bez.	1	1	1	-	in anderes Bundesland	-	-	-	-
aus and. Pol.Bez. des Bundesl.	-	-	-	-	ins Ausland	31	24	30	1
aus anderem Bundesland	3	2	1	2	EINPENDLER	16	7	13	3
ERWERBSTÄTIGE AM ARBEITSORT	13	8	.	.	aus and. Gemeinde des Pol.Bez.	14	6	13	1
<i>Index des Pendlersaldos</i>	38,2	38,1	.	.	aus and. Pol.Bez. des Bundesl.	1	-	-	1
<i>Index der Pendlermobilität</i>	85,3	90,5	.	.	aus anderem Bundesland	1	1	-	1
<b>20 LECHASCHAU</b>					<b>ERWERBSTÄTIGE AM ARBEITSORT</b>				
ERWERBSTÄTIGE AM WOHNORT	901	540	.	.	ERWERBSTÄTIGE AM ARBEITSORT	28	13	.	.
Nichtpendler	42	24	.	.	<i>Index des Pendlersaldos</i>	15,9	11,7	.	.
Gemeinde-Binnenpendler	106	56	106	-	<i>Index der Pendlermobilität</i>	102,3	100,9	.	.
AUSPENDLER	753	460	702	51	<b>23 NAMLOS</b>				
in and. Gemeinde des Pol.Bez.	677	407	658	19	ERWERBSTÄTIGE AM WOHNORT	45	28	.	.
Breitenwang	159	131	154	5	Nichtpendler	8	5	.	.
Ehenbichl	55	25	53	2	Gemeinde-Binnenpendler	6	4	6	-
Höfen	33	20	33	-	AUSPENDLER	31	19	27	4
Reutte	345	177	340	5	in and. Gemeinde des Pol.Bez.	29	18	27	2
in and. Pol.Bez. des Bundesl.	32	22	14	18	in and. Pol.Bez. des Bundesl.	1	1	-	1
Innsbruck-Stadt	21	13	11	10	in anderes Bundesland	1	-	-	1
in anderes Bundesland	8	5	1	7	ins Ausland	-	-	-	-
ins Ausland	36	26	29	7	EINPENDLER	8	2	7	1
EINPENDLER	417	277	402	15	aus and. Gemeinde des Pol.Bez.	7	2	7	-
aus and. Gemeinde des Pol.Bez.	399	267	395	4	aus and. Pol.Bez. des Bundesl.	-	-	-	-
Breitenwang	36	20	36	-	aus anderem Bundesland	1	-	-	1
Höfen	26	16	25	1	ERWERBSTÄTIGE AM ARBEITSORT	22	11	.	.
Pflach	26	16	26	-	<i>Index des Pendlersaldos</i>	48,9	39,3	.	.
Reutte	87	52	86	1	<i>Index der Pendlermobilität</i>	86,7	75,0	.	.
Wängle	27	14	27	-					
Weißbach am Lech	32	25	32	-					
aus and. Pol.Bez. des Bundesl.	11	8	7	4					

**Tabelle 1: Erwerbstätige nach Wohngemeinden, Arbeitsgemeinden und Geschlecht bzw. Pendelfrequenz**

Wohngemeinde, Arbeitsgemeinde	Insgesamt	dar.: männlich	Tages- pendler	Nicht- tages- pendler	Wohngemeinde, Arbeitsgemeinde	Insgesamt	dar.: männlich	Tages- pendler	Nicht- tages- pendler
<b>24 NESSELWÄNGLE</b>					<b>27 PINSWANG (Forts.)</b>				
ERWERBSTÄTIGE AM WOHNORT	234	135	.	.	EINPENDLER	65	52	60	5
Nichtpendler	41	17	.	.	aus and. Gemeinde des Pol.Bez.	60	50	59	1
Gemeinde-Binnenpendler	52	24	52	-	aus and. Pol.Bez. des Bundesl.	1	1	1	-
AUSPENDLER	141	94	131	10	aus anderem Bundesland	4	1	-	4
in and. Gemeinde des Pol.Bez.	123	81	120	3	ERWERBSTÄTIGE AM ARBEITSORT	89	63	.	.
Breitenwang	20	20	20	-	Index des Pendlersaldos	43,2	51,6	.	.
Reutte	38	25	38	-	Index der Pendlermobilität	119,9	133,6	.	.
Tannheim	22	9	22	-					
in and. Pol.Bez. des Bundesl.	10	7	7	3					
in anderes Bundesland	3	3	-	3	<b>28 REUTTE</b>				
ins Ausland	5	3	4	1	ERWERBSTÄTIGE AM WOHNORT	2553	1495	.	.
EINPENDLER	53	33	38	15	Nichtpendler	197	126	.	.
aus and. Gemeinde des Pol.Bez.	41	27	37	4	Gemeinde-Binnenpendler	1082	530	1082	-
aus and. Pol.Bez. des Bundesl.	2	-	-	2	AUSPENDLER	1274	839	1170	104
aus anderem Bundesland	10	6	1	9	in and. Gemeinde des Pol.Bez.	1063	704	1041	22
ERWERBSTÄTIGE AM ARBEITSORT	146	74	.	.	Breitenwang	598	465	592	6
Index des Pendlersaldos	62,4	54,8	.	.	Ehenbichl	105	40	100	5
Index der Pendlermobilität	82,9	94,1	.	.	Elbigenalp	22	9	22	-
					Höfen	70	33	70	-
<b>25 PFAFFLAR</b>					Lechaschau	87	52	86	1
ERWERBSTÄTIGE AM WOHNORT	55	36	.	.	Pflach	24	16	24	-
Nichtpendler	12	6	.	.	Vils	33	24	30	3
Gemeinde-Binnenpendler	12	9	12	-	in and. Pol.Bez. des Bundesl.	73	52	36	37
AUSPENDLER	31	21	28	3	Innsbruck-Stadt	33	23	16	17
in and. Gemeinde des Pol.Bez.	30	21	28	2	in anderes Bundesland	23	15	-	23
in and. Pol.Bez. des Bundesl.	1	-	-	1	ins Ausland	115	68	93	22
in anderes Bundesland	-	-	-	-	EINPENDLER	2600	1516	2420	180
ins Ausland	-	-	-	-	aus and. Gemeinde des Pol.Bez.	2384	1368	2330	54
EINPENDLER	4	2	4	-	Bach	30	24	30	-
aus and. Gemeinde des Pol.Bez.	4	2	4	-	Berwang	43	27	43	-
aus and. Pol.Bez. des Bundesl.	-	-	-	-	Biberwier	21	14	20	1
aus anderem Bundesland	-	-	-	-	Bichlbach	78	58	77	1
ERWERBSTÄTIGE AM ARBEITSORT	28	17	.	.	Breitenwang	266	150	264	2
Index des Pendlersaldos	50,9	47,2	.	.	Ehenbichl	122	65	120	2
Index der Pendlermobilität	63,6	63,9	.	.	Ehrwald	88	52	85	3
					Elbigenalp	33	21	31	2
<b>26 PFLACH</b>					Elmen	33	26	33	-
ERWERBSTÄTIGE AM WOHNORT	552	355	.	.	Forchach	27	15	27	-
Nichtpendler	16	9	.	.	Häselgehr	36	24	33	3
Gemeinde-Binnenpendler	29	12	29	-	Heiterwang	76	42	73	3
AUSPENDLER	507	334	468	39	Höfen	175	94	167	8
in and. Gemeinde des Pol.Bez.	439	284	422	17	Holzgau	22	17	19	3
Breitenwang	128	107	127	1	Lechaschau	345	177	340	5
Lechaschau	26	16	26	-	Lermoos	38	31	37	1
Reutte	226	124	218	8	Musau	43	17	43	-
in and. Pol.Bez. des Bundesl.	13	9	4	9	Nesselwängle	38	25	38	-
in anderes Bundesland	8	7	1	7	Pflach	226	124	218	8
ins Ausland	47	34	41	6	Pinzwang	55	34	50	5
EINPENDLER	84	55	79	5	Stanzach	35	20	34	1
aus and. Gemeinde des Pol.Bez.	79	54	76	3	Steeg	26	22	26	-
Reutte	24	16	24	-	Tannheim	34	25	34	-
aus and. Pol.Bez. des Bundesl.	5	1	3	2	Vils	92	46	92	-
aus anderem Bundesland	-	-	-	-	Vorderhornbach	26	18	26	-
ERWERBSTÄTIGE AM ARBEITSORT	129	76	.	.	Wängle	180	103	179	1
Index des Pendlersaldos	23,4	21,4	.	.	Weißbach am Lech	141	60	139	2
Index der Pendlermobilität	107,1	109,6	.	.	aus and. Pol.Bez. des Bundesl.	147	110	86	61
					Innsbruck-Stadt	30	22	26	4
<b>27 PINSWANG</b>					Imst	40	35	34	6
ERWERBSTÄTIGE AM WOHNORT	206	122	.	.	Innsbruck-Land	41	29	20	21
Nichtpendler	16	8	.	.	aus anderem Bundesland	69	38	4	65
Gemeinde-Binnenpendler	8	3	8	-	WIEN	39	22	-	39
AUSPENDLER	182	111	166	16	ERWERBSTÄTIGE AM ARBEITSORT	3879	2172	.	.
in and. Gemeinde des Pol.Bez.	122	80	116	6	Index des Pendlersaldos	151,9	145,3	.	.
Breitenwang	25	22	25	-	Index der Pendlermobilität	151,7	157,5	.	.
Reutte	55	34	50	5					
in and. Pol.Bez. des Bundesl.	3	2	-	3	<b>29 SCHATTWALD</b>				
in anderes Bundesland	1	1	-	1	ERWERBSTÄTIGE AM WOHNORT	199	124	.	.
ins Ausland	56	28	50	6	Nichtpendler	42	26	.	.
					Gemeinde-Binnenpendler	33	21	33	-
					AUSPENDLER	124	77	106	18
					in and. Gemeinde des Pol.Bez.	91	54	84	7
					Tannheim	38	18	37	1
					in and. Pol.Bez. des Bundesl.	3	2	1	2
					in anderes Bundesland	7	3	-	7
					ins Ausland	23	18	21	2

708 POL.BEZ.: REUTTE

**Tabelle 1: Erwerbstätige nach Wohngemeinden, Arbeitsgemeinden und Geschlecht bzw. Pendelfrequenz**

Wohngemeinde, Arbeitsgemeinde	Insgesamt	dar.: männlich	Tages- pendler	Nicht- tages- pendler	Wohngemeinde, Arbeitsgemeinde	Insgesamt	dar.: männlich	Tages- pendler	Nicht- tages- pendler
<b>708 POL.BEZ.: REUTTE</b>									
<b>29 SCHATTWALD (Forts.)</b>					<b>32 TANNHEIM (Forts.)</b>				
EINPENDLER	35	21	23	12	ERWERBSTÄTIGE AM ARBEITSORT	564	299	.	.
aus and. Gemeinde des Pol.Bez.	24	15	23	1	Nichtpendler	103,1	89,8	.	.
aus and. Pol.Bez. des Bundesl.	-	-	-	-	Index der Pendlermobilität	75,1	70,9	.	.
aus anderem Bundesland	11	6	-	11	<b>33 VILS</b>				
ERWERBSTÄTIGE AM ARBEITSORT	110	68	.	.	ERWERBSTÄTIGE AM WOHNORT	714	441	.	.
Index des Pendlersaldos	55,3	54,8	.	.	Nichtpendler	45	25	.	.
Index der Pendlermobilität	79,9	79,0	.	.	Gemeinde-Binnenpendler	257	178	257	-
<b>30 STANZACH</b>					AUSPENDLER	412	238	379	33
ERWERBSTÄTIGE AM WOHNORT	176	114	.	.	in and. Gemeinde des Pol.Bez.	189	100	183	6
Nichtpendler	22	11	.	.	Breitenwang	36	26	36	-
Gemeinde-Binnenpendler	38	26	38	-	Reutte	92	46	92	-
AUSPENDLER	116	77	109	7	in and. Pol.Bez. des Bundesl.	17	12	9	8
in and. Gemeinde des Pol.Bez.	106	69	104	2	in anderes Bundesland	2	2	-	2
Reutte	35	20	34	1	ins Ausland	204	124	187	17
in and. Pol.Bez. des Bundesl.	4	3	-	4	EINPENDLER	166	135	135	31
in anderes Bundesland	1	1	-	1	aus and. Gemeinde des Pol.Bez.	139	113	130	9
ins Ausland	5	4	5	-	Musau	25	22	25	-
EINPENDLER	71	45	61	10	Reutte	33	24	30	3
aus and. Gemeinde des Pol.Bez.	62	39	61	1	aus and. Pol.Bez. des Bundesl.	14	11	5	9
aus and. Pol.Bez. des Bundesl.	-	-	-	-	aus anderem Bundesland	13	11	-	13
aus anderem Bundesland	9	6	-	9	ERWERBSTÄTIGE AM ARBEITSORT	468	338	.	.
ERWERBSTÄTIGE AM ARBEITSORT	131	82	.	.	Index des Pendlersaldos	65,5	76,6	.	.
Index des Pendlersaldos	74,4	71,9	.	.	Index der Pendlermobilität	81,0	84,6	.	.
Index der Pendlermobilität	106,3	107,0	.	.	<b>34 VORDERHORNBACH</b>				
<b>31 STEEG</b>					ERWERBSTÄTIGE AM WOHNORT	129	79	.	.
ERWERBSTÄTIGE AM WOHNORT	307	195	.	.	Nichtpendler	8	5	.	.
Nichtpendler	39	25	.	.	Gemeinde-Binnenpendler	14	7	14	-
Gemeinde-Binnenpendler	85	44	85	-	AUSPENDLER	107	67	102	5
AUSPENDLER	183	126	163	20	in and. Gemeinde des Pol.Bez.	102	65	101	1
in and. Gemeinde des Pol.Bez.	146	105	137	9	Breitenwang	23	19	23	-
Breitenwang	28	27	28	-	Reutte	26	18	26	-
Elbigenalp	28	13	26	2	in and. Pol.Bez. des Bundesl.	2	1	1	1
Höfen	20	15	20	-	in anderes Bundesland	1	1	-	1
Reutte	26	22	26	-	ins Ausland	2	-	-	2
in and. Pol.Bez. des Bundesl.	5	3	-	5	EINPENDLER	5	1	4	1
in anderes Bundesland	29	15	25	4	aus and. Gemeinde des Pol.Bez.	5	1	4	1
VORARLBERG	28	14	25	3	aus and. Pol.Bez. des Bundesl.	-	-	-	-
Bregenz	27	13	24	3	aus anderem Bundesland	-	-	-	-
Warth	22	11	20	2	ERWERBSTÄTIGE AM ARBEITSORT	27	13	.	.
ins Ausland	3	3	1	2	Index des Pendlersaldos	20,9	16,5	.	.
EINPENDLER	46	29	37	9	Index der Pendlermobilität	86,8	86,1	.	.
aus and. Gemeinde des Pol.Bez.	35	22	35	-	<b>35 WÄNGLE</b>				
aus and. Pol.Bez. des Bundesl.	3	2	1	2	ERWERBSTÄTIGE AM WOHNORT	400	248	.	.
aus anderem Bundesland	8	5	1	7	Nichtpendler	14	9	.	.
ERWERBSTÄTIGE AM ARBEITSORT	170	98	.	.	Gemeinde-Binnenpendler	24	6	24	-
Index des Pendlersaldos	55,4	50,3	.	.	AUSPENDLER	362	233	349	13
Index der Pendlermobilität	74,6	79,5	.	.	in and. Gemeinde des Pol.Bez.	330	208	328	2
<b>32 TANNHEIM</b>					Breitenwang	57	46	57	-
ERWERBSTÄTIGE AM WOHNORT	547	333	.	.	Höfen	37	28	37	-
Nichtpendler	158	84	.	.	Lechaschau	27	14	27	-
Gemeinde-Binnenpendler	192	114	192	-	Reutte	180	103	179	1
AUSPENDLER	197	135	174	23	in and. Pol.Bez. des Bundesl.	12	11	8	4
in and. Gemeinde des Pol.Bez.	152	106	146	6	in anderes Bundesland	2	2	-	2
Grän	38	20	36	2	ins Ausland	18	12	13	5
Reutte	34	25	34	-	EINPENDLER	48	20	41	7
in and. Pol.Bez. des Bundesl.	11	6	3	8	aus and. Gemeinde des Pol.Bez.	46	20	41	5
in anderes Bundesland	8	4	3	5	aus and. Pol.Bez. des Bundesl.	-	-	-	-
ins Ausland	26	19	22	4	aus anderem Bundesland	2	-	-	2
EINPENDLER	214	101	157	57	ERWERBSTÄTIGE AM ARBEITSORT	86	35	.	.
aus and. Gemeinde des Pol.Bez.	166	77	155	11	Index des Pendlersaldos	21,5	14,1	.	.
Grän	27	11	27	-	Index der Pendlermobilität	102,5	102,0	.	.
Nesselwängle	22	9	22	-	<b>36 WEISSENBACH AM LECH</b>				
Schattwald	38	18	37	1	ERWERBSTÄTIGE AM WOHNORT	644	397	.	.
aus and. Pol.Bez. des Bundesl.	6	3	2	4	Nichtpendler	37	21	.	.
aus anderem Bundesland	42	21	-	42					
WIEN	22	13	-	22					

**Tabelle 1: Erwerbstätige nach Wohngemeinden, Arbeitsgemeinden und Geschlecht bzw. Pendelfrequenz**

Wohngemeinde, Arbeitsgemeinde	Insgesamt	dar.: männlich	Tagespendler	Nicht-tagespendler	Wohngemeinde, Arbeitsgemeinde	Insgesamt	dar.: männlich	Tagespendler	Nicht-tagespendler
<b>36 WEISSENBACH AM LECH (Forts.)</b>					<b>01 ACHENKIRCH (Forts.)</b>				
Gemeinde-Binnenpendler	100	68	100	-	EINPENDLER	237	140	165	72
AUSPENDLER	507	308	480	27	aus and. Gemeinde des Pol.Bez.	136	85	125	11
in and. Gemeinde des Pol.Bez.	464	281	454	10	Eben am Achensee	38	19	37	1
Breitenwang	120	96	120	-	Steinberg am Rofan	23	13	23	-
Grän	22	13	20	2	aus and. Pol.Bez. des Bundesl.	66	39	40	26
Höfen	29	11	29	-	Innsbruck-Land	20	12	12	8
Lechaschau	32	25	32	-	Kufstein	26	14	21	5
Reutte	141	60	139	2	aus anderem Bundesland	35	16	-	35
in and. Pol.Bez. des Bundesl.	9	4	3	6	ERWERBSTÄTIGE AM ARBEITSORT	786	452	.	.
in anderes Bundesland	6	4	-	6	<i>Index des Pendlersaldos</i>	81,9	76,7	.	.
ins Ausland	28	19	23	5	<i>Index der Pendlermobilität</i>	67,5	70,8	.	.
EINPENDLER	114	78	97	17	<b>02 ASCHAU IM ZILLERTAL</b>				
aus and. Gemeinde des Pol.Bez.	101	71	97	4	ERWERBSTÄTIGE AM WOHNORT	733	452	.	.
aus and. Pol.Bez. des Bundesl.	9	5	-	9	Nichtpendler	89	55	.	.
aus anderem Bundesland	4	2	-	4	Gemeinde-Binnenpendler	89	46	89	-
ERWERBSTÄTIGE AM ARBEITSORT	251	167	.	.	AUSPENDLER	555	351	535	20
<i>Index des Pendlersaldos</i>	39,0	42,1	.	.	in and. Gemeinde des Pol.Bez.	484	306	480	4
<i>Index der Pendlermobilität</i>	96,4	97,2	.	.	Fügen	51	37	51	-
<b>37 ZÖBLEN</b>					Jenbach	21	18	21	-
ERWERBSTÄTIGE AM WOHNORT	114	68	.	.	Kaltenbach	56	38	55	1
Nichtpendler	28	14	.	.	Mayrhofen	67	30	67	-
Gemeinde-Binnenpendler	10	7	10	-	Ramsau im Zillertal	30	19	30	-
AUSPENDLER	76	47	63	13	Ried im Zillertal	39	31	39	-
in and. Gemeinde des Pol.Bez.	59	38	56	3	Zell am Ziller	78	41	78	-
in and. Pol.Bez. des Bundesl.	6	3	2	4	Zellberg	22	9	22	-
in anderes Bundesland	1	-	-	1	in and. Pol.Bez. des Bundesl.	60	36	55	5
ins Ausland	10	6	5	5	Innsbruck-Land	24	11	22	2
EINPENDLER	11	6	8	3	in anderes Bundesland	8	7	-	8
aus and. Gemeinde des Pol.Bez.	8	4	8	-	ins Ausland	3	2	-	3
aus and. Pol.Bez. des Bundesl.	-	-	-	-	EINPENDLER	122	72	119	3
aus anderem Bundesland	3	2	-	3	aus and. Gemeinde des Pol.Bez.	117	70	115	2
ERWERBSTÄTIGE AM ARBEITSORT	49	27	.	.	aus and. Pol.Bez. des Bundesl.	4	1	4	-
<i>Index des Pendlersaldos</i>	43,0	39,7	.	.	aus anderem Bundesland	1	1	-	1
<i>Index der Pendlermobilität</i>	76,3	77,9	.	.	ERWERBSTÄTIGE AM ARBEITSORT	300	173	.	.
<b>709 POL.BEZ.: SCHWAZ</b>					<i>Index des Pendlersaldos</i>	40,9	38,3	.	.
ERWERBSTÄTIGE AM WOHNORT	34948	20774	.	.	<i>Index der Pendlermobilität</i>	92,4	93,6	.	.
Nichtpendler	3952	2387	.	.	<b>03 BRANDBERG</b>				
Gemeinde-Binnenpendler	9101	4838	9101	-	ERWERBSTÄTIGE AM WOHNORT	142	88	.	.
AUSPENDLER	21895	13549	20429	1466	Nichtpendler	32	20	.	.
in and. Gemeinde des Pol.Bez.	13779	8454	13493	286	Gemeinde-Binnenpendler	18	12	18	-
in and. Pol.Bez. des Bundesl.	7019	4317	6723	296	AUSPENDLER	92	56	86	6
in anderes Bundesland	578	464	43	535	in and. Gemeinde des Pol.Bez.	84	50	81	3
ins Ausland	519	314	170	349	Mayrhofen	39	20	38	1
EINPENDLER	18848	11801	17390	1458	in and. Pol.Bez. des Bundesl.	5	5	5	-
aus and. Gemeinde des Pol.Bez.	13779	8454	13493	286	in anderes Bundesland	1	1	-	1
aus and. Pol.Bez. des Bundesl.	4304	2885	3880	424	ins Ausland	2	-	-	2
aus anderem Bundesland	765	462	17	748	EINPENDLER	47	31	41	6
ERWERBSTÄTIGE AM ARBEITSORT	31901	19026	.	.	aus and. Gemeinde des Pol.Bez.	44	30	41	3
<i>Index des Pendlersaldos</i>	91,3	91,6	.	.	aus and. Pol.Bez. des Bundesl.	1	-	-	1
<i>Index der Pendlermobilität</i>	116,6	122,0	.	.	aus anderem Bundesland	2	1	-	2
<b>01 ACHENKIRCH</b>					ERWERBSTÄTIGE AM ARBEITSORT	97	63	.	.
ERWERBSTÄTIGE AM WOHNORT	960	589	.	.	<i>Index des Pendlersaldos</i>	68,3	71,6	.	.
Nichtpendler	126	79	.	.	<i>Index der Pendlermobilität</i>	97,9	98,9	.	.
Gemeinde-Binnenpendler	423	233	423	-	<b>04 BRUCK AM ZILLER</b>				
AUSPENDLER	411	277	343	68	ERWERBSTÄTIGE AM WOHNORT	453	286	.	.
in and. Gemeinde des Pol.Bez.	194	140	187	7	Nichtpendler	41	30	.	.
Eben am Achensee	51	28	48	3	Gemeinde-Binnenpendler	18	11	18	-
Jenbach	43	36	43	-	AUSPENDLER	394	245	382	12
Schwaz	36	25	35	1	in and. Gemeinde des Pol.Bez.	264	151	264	-
in and. Pol.Bez. des Bundesl.	88	63	73	15	Fügen	47	22	47	-
Innsbruck-Stadt	31	21	25	6	Jenbach	42	29	42	-
Kufstein	36	26	32	4	Schwaz	30	17	30	-
in anderes Bundesland	17	15	2	15	Strass im Zillertal	36	20	36	-
ins Ausland	112	59	81	31	in and. Pol.Bez. des Bundesl.	120	86	118	2
					Innsbruck-Land	36	23	36	-
					Kufstein	70	52	69	1
					Brixlegg	26	16	25	1
					in anderes Bundesland	4	4	-	4

709 POL.BEZ.: SCHWAZ

**Tabelle 1: Erwerbstätige nach Wohngemeinden, Arbeitsgemeinden und Geschlecht bzw. Pendelfrequenz**

Wohngemeinde, Arbeitsgemeinde	Insgesamt	dar.: männlich	Tages- pendler	Nicht- tages- pendler	Wohngemeinde, Arbeitsgemeinde	Insgesamt	dar.: männlich	Tages- pendler	Nicht- tages- pendler
<b>04 BRUCK AM ZILLER (Forts.)</b>					<b>08 FINKENBERG</b>				
ins Ausland	6	4	-	6	ERWERBSTÄTIGE AM WOHNORT	632	409	.	.
EINPENDLER	37	19	34	3	Nichtpendler	110	69	.	.
aus and. Gemeinde des Pol.Bez.	27	14	26	1	Gemeinde-Binnenpendler	90	60	90	-
aus and. Pol.Bez. des Bundesl.	10	5	8	2	AUSPENDLER	432	280	384	48
aus anderem Bundesland	-	-	-	-	in and. Gemeinde des Pol.Bez.	373	242	360	13
ERWERBSTÄTIGE AM ARBEITSORT	96	60	.	.	Mayrhofen	210	124	207	3
Index des Pendlersaldos	21,2	21,0	.	.	Tux	51	35	49	2
Index der Pendlermobilität	95,1	92,3	.	.	Zell am Ziller	23	16	21	2
					in and. Pol.Bez. des Bundesl.	35	21	24	11
					in anderes Bundesland	9	9	-	9
					ins Ausland	15	8	-	15
<b>05 BUCH BEI JENBACH</b>					EINPENDLER	150	81	119	31
ERWERBSTÄTIGE AM WOHNORT	1195	709	.	.	aus and. Gemeinde des Pol.Bez.	120	71	116	4
Nichtpendler	83	50	.	.	Mayrhofen	38	21	37	1
Gemeinde-Binnenpendler	91	51	91	-	aus and. Pol.Bez. des Bundesl.	6	3	3	3
AUSPENDLER	1021	608	976	45	aus anderem Bundesland	24	7	-	24
in and. Gemeinde des Pol.Bez.	659	380	650	9	ERWERBSTÄTIGE AM ARBEITSORT	350	210	.	.
Eben am Achensee	20	14	18	2	Index des Pendlersaldos	55,4	51,3	.	.
Fügen	21	15	21	-	Index der Pendlermobilität	92,1	88,3	.	.
Jenbach	177	112	176	1	<b>09 FÜGEN</b>				
Pill	25	7	24	1	ERWERBSTÄTIGE AM WOHNORT	1625	958	.	.
Schwaz	219	122	217	2	Nichtpendler	210	134	.	.
Stans	31	17	31	-	Gemeinde-Binnenpendler	548	275	548	-
Strass im Zillertal	44	24	44	-	AUSPENDLER	867	549	791	76
Vomp	65	34	64	1	in and. Gemeinde des Pol.Bez.	603	382	592	11
in and. Pol.Bez. des Bundesl.	329	204	322	7	Fügenberg	31	16	31	-
Innsbruck-Stadt	123	71	120	3	Jenbach	56	45	56	-
Innsbruck-Land	123	79	122	1	Mayrhofen	28	13	23	5
Wattens	70	40	70	-	Ried im Zillertal	42	35	42	-
Kufstein	74	50	73	1	Schlitters	40	16	40	-
in anderes Bundesland	20	15	-	20	Schwaz	98	71	98	-
ins Ausland	13	9	4	9	Strass im Zillertal	33	17	32	1
EINPENDLER	332	258	307	25	Terfens	27	26	27	-
aus and. Gemeinde des Pol.Bez.	203	149	201	2	Uderns	43	25	43	-
Jenbach	34	26	34	-	Vomp	37	17	37	-
Schwaz	38	26	38	-	Zell am Ziller	46	25	46	-
aus and. Pol.Bez. des Bundesl.	122	103	106	16	in and. Pol.Bez. des Bundesl.	209	130	195	14
Innsbruck-Land	28	22	26	2	Innsbruck-Stadt	62	32	56	6
Kufstein	58	51	58	-	Innsbruck-Land	68	44	66	2
aus anderem Bundesland	7	6	-	7	Wattens	40	21	39	1
ERWERBSTÄTIGE AM ARBEITSORT	506	359	.	.	Kufstein	71	48	70	1
Index des Pendlersaldos	42,3	50,6	.	.	in anderes Bundesland	34	24	3	31
Index der Pendlermobilität	113,2	122,1	.	.	ins Ausland	21	13	1	20
<b>07 EBEN AM ACHENSEE</b>					EINPENDLER	1186	778	1117	69
ERWERBSTÄTIGE AM WOHNORT	1304	736	.	.	aus and. Gemeinde des Pol.Bez.	1015	655	1002	13
Nichtpendler	205	109	.	.	Aschau im Zillertal	51	37	51	-
Gemeinde-Binnenpendler	519	253	519	-	Bruck am Ziller	47	22	47	-
AUSPENDLER	580	374	531	49	Buch bei Jenbach	21	15	21	-
in and. Gemeinde des Pol.Bez.	373	236	365	8	Fügenberg	127	70	127	-
Achenkirch	38	19	37	1	Hart im Zillertal	102	62	101	1
Jenbach	90	57	90	-	Jenbach	50	32	48	2
Schwaz	70	46	69	1	Kaltenbach	42	29	42	-
Vomp	52	31	51	1	Mayrhofen	24	19	24	-
in and. Pol.Bez. des Bundesl.	167	113	155	12	Ramsau im Zillertal	24	18	24	-
Innsbruck-Stadt	73	48	67	6	Ried im Zillertal	49	28	48	1
Innsbruck-Land	50	35	49	1	Schlitters	62	33	61	1
Kufstein	36	25	35	1	Schwaz	47	35	47	-
in anderes Bundesland	15	11	-	15	Schwendau	22	19	22	-
ins Ausland	25	14	11	14	Stumm	54	40	52	2
EINPENDLER	440	217	317	123	Stummerberg	26	16	25	1
aus and. Gemeinde des Pol.Bez.	264	126	233	31	Uderns	103	65	103	-
Achenkirch	51	28	48	3	Wiesing	26	12	26	-
Buch bei Jenbach	20	14	18	2	Zell am Ziller	26	20	26	-
Jenbach	71	25	66	5	aus and. Pol.Bez. des Bundesl.	129	96	113	16
Schwaz	25	13	21	4	Innsbruck-Land	25	19	21	4
Wiesing	21	11	21	-	Kufstein	68	48	68	-
aus and. Pol.Bez. des Bundesl.	110	55	84	26	aus anderem Bundesland	42	27	2	40
Innsbruck-Stadt	25	13	23	2	WIEN	23	12	-	23
Kufstein	49	26	43	6	ERWERBSTÄTIGE AM ARBEITSORT	1944	1187	.	.
aus anderem Bundesland	66	36	-	66	Index des Pendlersaldos	119,6	123,9	.	.
STEIERMARK	20	11	-	20	Index der Pendlermobilität	126,3	138,5	.	.
ERWERBSTÄTIGE AM ARBEITSORT	1164	579	.	.					
Index des Pendlersaldos	89,3	78,7	.	.					
Index der Pendlermobilität	78,2	80,3	.	.					

709 POL.BEZ.: SCHWAZ

**Tabelle 1: Erwerbstätige nach Wohngemeinden, Arbeitsgemeinden und Geschlecht bzw. Pendelfrequenz**

Wohngemeinde, Arbeitsgemeinde	Insgesamt	dar.: männlich	Tages- pendler	Nicht- tages- pendler	Wohngemeinde, Arbeitsgemeinde	Insgesamt	dar.: männlich	Tages- pendler	Nicht- tages- pendler
<b>709 POL.BEZ.: SCHWAZ</b>									
<b>10 FÜGENBERG</b>					<b>13 GERLOSBERG (Forts.)</b>				
ERWERBSTÄTIGE AM WOHNORT	517	320	.	.	in anderes Bundesland	2	2	-	2
Nichtpendler	84	65	.	.	ins Ausland	-	-	-	-
Gemeinde-Binnenpendler	62	40	62	-	EINPENDLER	10	5	6	4
AUSPENDLER	371	215	357	14	aus and. Gemeinde des Pol.Bez.	7	5	6	1
in and. Gemeinde des Pol.Bez.	309	174	306	3	aus and. Pol.Bez. des Bundesl.	-	-	-	-
Fügen	127	70	127	-	aus anderem Bundesland	3	-	-	3
Jenbach	20	16	20	-	ERWERBSTÄTIGE AM ARBEITSORT	63	40	.	.
Schwaz	21	10	21	-	<i>Index des Pendlersaldos</i>	34,6	33,3	.	.
Strass im Zillertal	20	9	20	-	<i>Index der Pendlermobilität</i>	76,4	75,0	.	.
in and. Pol.Bez. des Bundesl.	57	37	51	6	<b>14 HAINZENBERG</b>				
Kufstein	21	16	21	-	ERWERBSTÄTIGE AM WOHNORT	308	192	.	.
in anderes Bundesland	2	1	-	2	Nichtpendler	40	28	.	.
ins Ausland	3	3	-	3	Gemeinde-Binnenpendler	24	16	24	-
EINPENDLER	120	71	94	26	AUSPENDLER	244	148	224	20
aus and. Gemeinde des Pol.Bez.	94	60	89	5	in and. Gemeinde des Pol.Bez.	212	127	208	4
Fügen	31	16	31	-	Mayrhofen	25	9	24	1
aus and. Pol.Bez. des Bundesl.	7	4	5	2	Ramsau im Zillertal	21	12	21	-
aus anderem Bundesland	19	7	-	19	Zell am Ziller	57	31	57	-
ERWERBSTÄTIGE AM ARBEITSORT	266	176	.	.	in and. Pol.Bez. des Bundesl.	20	15	15	5
<i>Index des Pendlersaldos</i>	51,5	55,0	.	.	in anderes Bundesland	3	1	-	3
<i>Index der Pendlermobilität</i>	95,0	89,4	.	.	ins Ausland	9	5	1	8
<b>11 GALLZEIN</b>					EINPENDLER	14	8	14	-
ERWERBSTÄTIGE AM WOHNORT	262	152	.	.	aus and. Gemeinde des Pol.Bez.	14	8	14	-
Nichtpendler	34	19	.	.	aus and. Pol.Bez. des Bundesl.	-	-	-	-
Gemeinde-Binnenpendler	20	12	20	-	aus anderem Bundesland	-	-	-	-
AUSPENDLER	208	121	196	12	ERWERBSTÄTIGE AM ARBEITSORT	78	52	.	.
in and. Gemeinde des Pol.Bez.	167	95	164	3	<i>Index des Pendlersaldos</i>	25,3	27,1	.	.
Jenbach	22	14	22	-	<i>Index der Pendlermobilität</i>	83,8	81,3	.	.
Schwaz	89	47	87	2	<b>15 HART IM ZILLERTAL</b>				
Vomp	20	12	20	-	ERWERBSTÄTIGE AM WOHNORT	576	377	.	.
in and. Pol.Bez. des Bundesl.	33	21	30	3	Nichtpendler	105	84	.	.
Innsbruck-Land	20	15	18	2	Gemeinde-Binnenpendler	58	35	58	-
in anderes Bundesland	3	3	-	3	AUSPENDLER	413	258	396	17
ins Ausland	5	2	2	3	in and. Gemeinde des Pol.Bez.	332	206	325	7
EINPENDLER	37	29	37	-	Fügen	102	62	101	1
aus and. Gemeinde des Pol.Bez.	28	23	28	-	Jenbach	30	23	30	-
aus and. Pol.Bez. des Bundesl.	9	6	9	-	Schwaz	41	25	41	-
aus anderem Bundesland	-	-	-	-	Vomp	22	12	22	-
ERWERBSTÄTIGE AM ARBEITSORT	91	60	.	.	in and. Pol.Bez. des Bundesl.	67	39	67	-
<i>Index des Pendlersaldos</i>	34,7	39,5	.	.	Innsbruck-Land	24	10	24	-
<i>Index der Pendlermobilität</i>	93,5	98,7	.	.	Wattens	20	7	20	-
<b>12 GERLOS</b>					Kufstein	28	17	28	-
ERWERBSTÄTIGE AM WOHNORT	318	199	.	.	in anderes Bundesland	4	4	-	4
Nichtpendler	119	69	.	.	ins Ausland	10	9	4	6
Gemeinde-Binnenpendler	107	74	107	-	EINPENDLER	35	19	32	3
AUSPENDLER	92	56	72	20	aus and. Gemeinde des Pol.Bez.	33	19	31	2
in and. Gemeinde des Pol.Bez.	64	44	58	6	aus and. Pol.Bez. des Bundesl.	1	-	1	-
in and. Pol.Bez. des Bundesl.	18	9	11	7	aus anderem Bundesland	1	-	-	1
in anderes Bundesland	5	2	1	4	ERWERBSTÄTIGE AM ARBEITSORT	198	138	.	.
ins Ausland	5	1	2	3	<i>Index des Pendlersaldos</i>	34,4	36,6	.	.
EINPENDLER	103	58	39	64	<i>Index der Pendlermobilität</i>	77,8	73,5	.	.
aus and. Gemeinde des Pol.Bez.	39	23	32	7	<b>16 HIPPAACH</b>				
aus and. Pol.Bez. des Bundesl.	21	12	4	17	ERWERBSTÄTIGE AM WOHNORT	617	398	.	.
aus anderem Bundesland	43	23	3	40	Nichtpendler	110	68	.	.
WIEN	21	12	-	21	Gemeinde-Binnenpendler	41	23	41	-
ERWERBSTÄTIGE AM ARBEITSORT	329	201	.	.	AUSPENDLER	466	307	447	19
<i>Index des Pendlersaldos</i>	103,5	101,0	.	.	in and. Gemeinde des Pol.Bez.	406	262	403	3
<i>Index der Pendlermobilität</i>	61,3	57,3	.	.	Mayrhofen	103	55	103	-
<b>13 GERLOSBERG</b>					Ramsau im Zillertal	59	43	59	-
ERWERBSTÄTIGE AM WOHNORT	182	120	.	.	Schwendau	43	19	43	-
Nichtpendler	35	27	.	.	Zell am Ziller	54	27	54	-
Gemeinde-Binnenpendler	18	8	18	-	Zellberg	20	13	20	-
AUSPENDLER	129	85	125	4	in and. Pol.Bez. des Bundesl.	45	34	37	8
in and. Gemeinde des Pol.Bez.	115	74	114	1	in anderes Bundesland	2	2	1	1
Zell am Ziller	32	18	32	-	ins Ausland	13	9	6	7
in and. Pol.Bez. des Bundesl.	12	9	11	1					

**Tabelle 1: Erwerbstätige nach Wohngemeinden, Arbeitsgemeinden und Geschlecht bzw. Pendelfrequenz**

Wohngemeinde, Arbeitsgemeinde	Insgesamt	dar.: männlich	Tagespendler	Nicht-tagespendler	Wohngemeinde, Arbeitsgemeinde	Insgesamt	dar.: männlich	Tagespendler	Nicht-tagespendler
<b>16 HIPBACH (Forts.)</b>					<b>18 KALTENBACH</b>				
EINPENDLER	82	50	73	9	ERWERBSTÄTIGE AM WOHNORT	525	317	.	.
aus and. Gemeinde des Pol.Bez.	77	49	73	4	Nichtpendler	55	35	.	.
aus and. Pol.Bez. des Bundesl.	2	1	-	2	Gemeinde-Binnenpendler	139	75	139	-
aus anderem Bundesland	3	-	-	3	AUSPENDLER	331	207	322	9
ERWERBSTÄTIGE AM ARBEITSORT	233	141	.	.	in and. Gemeinde des Pol.Bez.	277	177	275	2
Index des Pendlersaldos	37,8	35,4	.	.	Fügen	42	29	42	-
Index der Pendlermobilität	88,8	89,7	.	.	Ried im Zillertal	46	33	46	-
					Stumm	26	12	26	-
					Vomp	21	16	21	-
					Zell am Ziller	20	11	20	-
					in and. Pol.Bez. des Bundesl.	50	26	47	3
					Innsbruck-Land	23	9	23	-
					in anderes Bundesland	1	1	-	1
					ins Ausland	3	3	-	3
<b>17 JENBACH</b>					EINPENDLER	505	340	479	26
ERWERBSTÄTIGE AM WOHNORT	3105	1821	.	.	aus and. Gemeinde des Pol.Bez.	468	314	462	6
Nichtpendler	155	102	.	.	Aschau im Zillertal	56	38	55	1
Gemeinde-Binnenpendler	970	576	970	-	Ried im Zillertal	57	34	57	-
AUSPENDLER	1980	1143	1859	121	Schwaz	47	33	47	-
in and. Gemeinde des Pol.Bez.	980	553	958	22	Stumm	73	41	73	-
Buch bei Jenbach	34	26	34	-	Stummerberg	33	20	33	-
Eben am Achensee	71	25	66	5	Uderns	31	20	31	-
Fügen	50	32	48	2	aus and. Pol.Bez. des Bundesl.	21	13	17	4
Pill	30	7	30	-	aus anderem Bundesland	16	13	-	16
Schwaz	373	221	370	3	ERWERBSTÄTIGE AM ARBEITSORT	699	450	.	.
Stans	87	47	85	2	Index des Pendlersaldos	133,1	142,0	.	.
Strass im Zillertal	36	21	36	-	Index der Pendlermobilität	159,2	172,6	.	.
Terfens	25	23	25	-					
Vomp	155	89	153	2	<b>20 MAYRHOFEN</b>				
in and. Pol.Bez. des Bundesl.	903	512	885	18	ERWERBSTÄTIGE AM WOHNORT	1666	952	.	.
Innsbruck-Stadt	334	188	330	4	Nichtpendler	333	170	.	.
Innsbruck-Land	327	170	322	5	Gemeinde-Binnenpendler	852	449	852	-
Hall in Tirol	48	42	48	-	AUSPENDLER	481	333	414	67
Wattens	201	80	201	-	in and. Gemeinde des Pol.Bez.	370	252	357	13
Kufstein	216	137	214	2	Finkenber	38	21	37	1
Brixlegg	29	16	29	-	Fügen	24	19	24	-
Kramsach	25	14	24	1	Ramsau im Zillertal	66	47	65	1
Kundl	40	29	40	-	Schwaz	22	11	19	3
Radfeld	29	25	29	-	Schwendau	24	14	23	1
Wörgl	38	24	38	-	Tux	26	13	25	1
in anderes Bundesland	56	52	6	50	Zell am Ziller	44	24	44	-
WIEN	22	19	-	22	in and. Pol.Bez. des Bundesl.	65	49	54	11
ins Ausland	41	26	10	31	Innsbruck-Stadt	21	16	17	4
EINPENDLER	2004	1498	1899	105	in anderes Bundesland	23	17	-	23
aus and. Gemeinde des Pol.Bez.	1160	841	1153	7	ins Ausland	23	15	3	20
Achenkirch	43	36	43	-	EINPENDLER	1347	708	1169	178
Aschau im Zillertal	21	18	21	-	aus and. Gemeinde des Pol.Bez.	1177	620	1141	36
Bruck am Ziller	42	29	42	-	Aschau im Zillertal	67	30	67	-
Buch bei Jenbach	177	112	176	1	Brandberg	39	20	38	1
Eben am Achensee	90	57	90	-	Finkenber	210	124	207	3
Fügen	56	45	56	-	Fügen	28	13	23	5
Fügenberg	20	16	20	-	Hainzenberg	25	9	24	1
Gallzein	22	14	22	-	Hippach	103	55	103	-
Hart im Zillertal	30	23	30	-	Ramsau im Zillertal	125	55	125	-
Schlitters	39	32	39	-	Ried im Zillertal	22	5	19	3
Schwaz	171	119	168	3	Schwaz	38	24	37	1
Stans	36	28	36	-	Schwendau	161	94	159	2
Strass im Zillertal	30	22	29	1	Stumm	35	17	32	3
Stumm	21	18	21	-	Tux	55	39	54	1
Terfens	20	18	20	-	Zell am Ziller	76	45	76	-
Uderns	39	37	39	-	Zellberg	29	14	27	2
Vomp	51	35	51	-	aus and. Pol.Bez. des Bundesl.	67	34	28	39
Wiesing	106	64	106	-	Kufstein	23	16	17	6
aus and. Pol.Bez. des Bundesl.	780	606	743	37	aus anderem Bundesland	103	54	-	103
Innsbruck-Stadt	96	67	94	2	WIEN	50	29	-	50
Innsbruck-Land	117	89	115	2	ERWERBSTÄTIGE AM ARBEITSORT	2532	1327	.	.
Kufstein	504	390	502	2	Index des Pendlersaldos	152,0	139,4	.	.
Alpbach	25	20	25	-	Index der Pendlermobilität	109,7	109,3	.	.
Brixlegg	46	30	45	1					
Kramsach	55	45	55	-	<b>21 PILL</b>				
Kufstein	24	18	24	-	ERWERBSTÄTIGE AM WOHNORT	503	307	.	.
Münster	135	94	135	-	Nichtpendler	69	34	.	.
Radfeld	24	17	24	-	Gemeinde-Binnenpendler	63	32	63	-
Reith im Alpbachtal	51	45	50	1					
Wörgl	30	27	30	-					
Lienz	27	27	1	26					
aus anderem Bundesland	64	51	3	61					
ERWERBSTÄTIGE AM ARBEITSORT	3129	2176	.	.					
Index des Pendlersaldos	100,8	119,5	.	.					
Index der Pendlermobilität	128,3	145,0	.	.					

709 POL.BEZ.: SCHWAZ

**Tabelle 1: Erwerbstätige nach Wohngemeinden, Arbeitsgemeinden und Geschlecht bzw. Pendelfrequenz**

Wohngemeinde, Arbeitsgemeinde	Insgesamt	dar.: männlich	Tages- pendler	Nicht- tages- pendler	Wohngemeinde, Arbeitsgemeinde	Insgesamt	dar.: männlich	Tages- pendler	Nicht- tages- pendler
<b>709 POL.BEZ.: SCHWAZ</b>									
<b>21 PILL (Forts.)</b>					<b>23 RIED IM ZILLERTAL (Forts.)</b>				
AUSPENDLER	371	241	358	13	Kaltenbach	46	33	46	-
in and. Gemeinde des Pol.Bez.	229	150	228	1	Uderns	28	20	28	-
Schwaz	129	79	128	1	aus and. Pol.Bez. des Bundesl.	11	7	10	1
Vomp	43	34	43	-	aus anderem Bundesland	3	3	-	3
in and. Pol.Bez. des Bundesl.	131	82	129	2	ERWERBSTÄTIGE AM ARBEITSORT	565	413	.	.
Innsbruck-Stadt	45	28	44	1	Index des Pendlersaldos	95,9	121,1	.	.
Innsbruck-Land	71	43	71	-	Index der Pendlermobilität	132,1	156,6	.	.
Wattens	44	27	44	-					
in anderes Bundesland	8	7	-	8					
ins Ausland	3	2	1	2					
EINPENDLER	344	152	316	28	<b>24 ROHRBERG</b>				
aus and. Gemeinde des Pol.Bez.	239	94	236	3	ERWERBSTÄTIGE AM WOHNORT	148	102	.	.
Buch bei Jenbach	25	7	24	1	Nichtpendler	32	25	.	.
Jenbach	30	7	30	-	Gemeinde-Binnenpendler	19	12	19	-
Schwaz	73	36	71	2	AUSPENDLER	97	65	97	-
Vomp	22	5	22	-	in and. Gemeinde des Pol.Bez.	85	58	85	-
Weerberg	34	14	34	-	Zell am Ziller	25	11	25	-
aus and. Pol.Bez. des Bundesl.	95	49	80	15	in and. Pol.Bez. des Bundesl.	12	7	12	-
Innsbruck-Land	60	31	46	14	in anderes Bundesland	-	-	-	-
Kufstein	26	12	26	-	ins Ausland	-	-	-	-
aus anderem Bundesland	10	9	-	10	EINPENDLER	105	84	86	19
ERWERBSTÄTIGE AM ARBEITSORT	476	218	.	.	aus and. Gemeinde des Pol.Bez.	91	74	84	7
Index des Pendlersaldos	94,6	71,0	.	.	aus and. Pol.Bez. des Bundesl.	2	2	2	-
Index der Pendlermobilität	142,1	128,0	.	.	aus anderem Bundesland	12	8	-	12
<b>22 RAMSAU IM ZILLERTAL</b>					ERWERBSTÄTIGE AM ARBEITSORT	156	121	.	.
ERWERBSTÄTIGE AM WOHNORT	663	406	.	.	Index des Pendlersaldos	105,4	118,6	.	.
Nichtpendler	84	58	.	.	Index der Pendlermobilität	136,5	146,1	.	.
Gemeinde-Binnenpendler	151	82	151	-					
AUSPENDLER	428	266	410	18	<b>25 SCHLITTERS</b>				
in and. Gemeinde des Pol.Bez.	387	236	383	4	ERWERBSTÄTIGE AM WOHNORT	596	371	.	.
Fügen	24	18	24	-	Nichtpendler	40	28	.	.
Mayrhofen	125	55	125	-	Gemeinde-Binnenpendler	87	54	87	-
Schwendau	31	17	31	-	AUSPENDLER	469	289	448	21
Zell am Ziller	55	32	54	1	in and. Gemeinde des Pol.Bez.	342	213	339	3
in and. Pol.Bez. des Bundesl.	28	20	27	1	Fügen	62	33	61	1
in anderes Bundesland	9	7	-	9	Jenbach	39	32	39	-
ins Ausland	4	3	-	4	Schwaz	55	37	54	1
EINPENDLER	481	337	470	11	Strass im Zillertal	28	17	28	-
aus and. Gemeinde des Pol.Bez.	461	323	457	4	Vomp	42	25	42	-
Aschau im Zillertal	30	19	30	-	in and. Pol.Bez. des Bundesl.	114	66	107	7
Hainzenberg	21	12	21	-	Innsbruck-Stadt	26	10	25	1
Hippach	59	43	59	-	Innsbruck-Land	38	23	36	2
Mayrhofen	66	47	65	1	Wattens	25	14	25	-
Schwendau	77	50	77	-	Kufstein	48	31	46	2
Tux	27	26	26	1	in anderes Bundesland	9	7	-	9
Zell am Ziller	53	36	53	-	ins Ausland	4	3	2	2
aus and. Pol.Bez. des Bundesl.	13	9	13	-	EINPENDLER	254	111	240	14
aus anderem Bundesland	7	5	-	7	aus and. Gemeinde des Pol.Bez.	192	77	192	-
ERWERBSTÄTIGE AM ARBEITSORT	716	477	.	.	Fügen	40	16	40	-
Index des Pendlersaldos	108,0	117,5	.	.	aus and. Pol.Bez. des Bundesl.	52	28	48	4
Index der Pendlermobilität	137,1	148,5	.	.	Kufstein	42	22	40	2
<b>23 RIED IM ZILLERTAL</b>					aus anderem Bundesland	10	6	-	10
ERWERBSTÄTIGE AM WOHNORT	589	341	.	.	ERWERBSTÄTIGE AM ARBEITSORT	381	193	.	.
Nichtpendler	71	40	.	.	Index des Pendlersaldos	63,9	52,0	.	.
Gemeinde-Binnenpendler	117	70	117	-	Index der Pendlermobilität	121,3	107,8	.	.
AUSPENDLER	401	231	367	34	<b>26 SCHWAZ</b>				
in and. Gemeinde des Pol.Bez.	307	164	297	10	ERWERBSTÄTIGE AM WOHNORT	5729	3201	.	.
Fügen	49	28	48	1	Nichtpendler	248	134	.	.
Kaltenbach	57	34	57	-	Gemeinde-Binnenpendler	2315	1143	2315	-
Mayrhofen	22	5	19	3	AUSPENDLER	3166	1924	2933	233
Schwaz	20	10	18	2	in and. Gemeinde des Pol.Bez.	1407	861	1390	17
Stumm	20	10	19	1	Buch bei Jenbach	38	26	38	-
in and. Pol.Bez. des Bundesl.	78	52	69	9	Eben am Achensee	25	13	21	4
Innsbruck-Stadt	25	21	21	4	Fügen	47	35	47	-
Innsbruck-Land	27	14	26	1	Jenbach	171	119	168	3
Kufstein	23	15	21	2	Kaltenbach	47	33	47	-
in anderes Bundesland	10	10	-	10	Mayrhofen	38	24	37	1
ins Ausland	6	5	1	5	Pill	73	36	71	2
EINPENDLER	377	303	368	9	Schwendau	27	13	26	1
aus and. Gemeinde des Pol.Bez.	363	293	358	5	Stans	183	117	181	2
Aschau im Zillertal	39	31	39	-	Terfens	51	38	51	-
Fügen	42	35	42	-	Tux	32	14	32	-



**Tabelle 1: Erwerbstätige nach Wohngemeinden, Arbeitsgemeinden und Geschlecht bzw. Pendelfrequenz**

Wohngemeinde, Arbeitsgemeinde	Insgesamt	dar.: männlich	Tagespendler	Nicht-tagespendler	Wohngemeinde, Arbeitsgemeinde	Insgesamt	dar.: männlich	Tagespendler	Nicht-tagespendler
<b>709 POL.BEZ.: SCHWAZ</b>									
<b>26 SCHWAZ (Forts.)</b>					<b>27 SCHWENDAU (Forts.)</b>				
Vomp	438	259	436	2	Mayrhofen	161	94	159	2
Weer	44	23	44	-	Ramsau im Zillertal	77	50	77	-
Wiesing	29	15	29	-	Zell am Ziller	26	16	26	-
Zell am Ziller	26	13	26	-	in and. Pol.Bez. des Bundesl.	36	23	27	9
in and. Pol.Bez. des Bundesl.	1553	918	1515	38	in anderes Bundesland	9	6	1	8
Innsbruck-Stadt	652	362	638	14	ins Ausland	7	4	-	7
Innsbruck-Land	705	410	700	5	EINPENDLER	220	113	205	15
Absam	20	16	20	-	aus and. Gemeinde des Pol.Bez.	205	105	200	5
Hall in Tirol	112	81	111	1	Hippach	43	19	43	-
Kolsass	20	9	20	-	Mayrhofen	24	14	23	1
Rum	36	24	35	1	Ramsau im Zillertal	31	17	31	-
Wattens	428	216	427	1	Schwaz	27	13	26	1
Kitzbühel	22	17	15	7	aus and. Pol.Bez. des Bundesl.	10	4	5	5
Kufstein	161	120	154	7	aus anderem Bundesland	5	4	-	5
Brixlegg	23	13	22	1	ERWERBSTÄTIGE AM ARBEITSORT	411	234	.	.
Kufstein	25	17	23	2	Index des Pendlersaldos	61,5	54,7	.	.
Kundl	24	22	24	-	Index der Pendlermobilität	104,3	98,1	.	.
Radfeld	24	22	24	-					
Wörgl	23	22	23	-					
in anderes Bundesland	163	120	20	143					
OBERÖSTERREICH	29	21	-	29					
SALZBURG	38	26	20	18					
WIEN	61	46	-	61					
ins Ausland	43	25	8	35					
EINPENDLER	4035	2406	3837	198	<b>28 STANS</b>				
aus and. Gemeinde des Pol.Bez.	2672	1563	2634	38	ERWERBSTÄTIGE AM WOHNORT	844	517	.	.
Achenkirch	36	25	35	1	Nichtpendler	63	40	.	.
Bruck am Ziller	30	17	30	-	Gemeinde-Binnenpendler	139	60	139	-
Buch bei Jenbach	219	122	217	2	AUSPENDLER	642	417	601	41
Eben am Achensee	70	46	69	1	in and. Gemeinde des Pol.Bez.	368	229	362	6
Fügen	98	71	98	-	Jenbach	36	28	36	-
Fügenberg	21	10	21	-	Schwaz	206	121	205	1
Gallzein	89	47	87	2	Vomp	71	44	68	3
Hart im Zillertal	41	25	41	-	in and. Pol.Bez. des Bundesl.	245	165	237	8
Jenbach	373	221	370	3	Innsbruck-Stadt	102	70	99	3
Mayrhofen	22	11	19	3	Innsbruck-Land	105	66	105	-
Pill	129	79	128	1	Wattens	61	33	61	-
Ried im Zillertal	20	10	18	2	Kufstein	35	26	33	2
Schlitfers	55	37	54	1	in anderes Bundesland	22	20	-	22
Stans	206	121	205	1	ins Ausland	7	3	2	5
Strass im Zillertal	42	15	42	-	EINPENDLER	726	451	691	35
Stumm	26	14	23	3	aus and. Gemeinde des Pol.Bez.	543	331	537	6
Terfens	136	79	136	-	Buch bei Jenbach	31	17	31	-
Uderns	48	29	48	-	Jenbach	87	47	85	2
Vomp	494	279	490	4	Schwaz	183	117	181	2
Weer	60	34	59	1	Vomp	68	38	67	1
Weerberg	202	114	200	2	Wiesing	29	21	29	-
Wiesing	105	56	105	-	aus and. Pol.Bez. des Bundesl.	160	100	154	6
aus and. Pol.Bez. des Bundesl.	1277	781	1199	78	Innsbruck-Stadt	28	18	26	2
Innsbruck-Stadt	292	180	283	9	Innsbruck-Land	58	38	56	2
Innsbruck-Land	460	288	445	15	Kufstein	71	41	71	-
Absam	28	21	28	-	Münster	26	13	26	-
Hall in Tirol	36	19	35	1	aus anderem Bundesland	23	20	-	23
Kolsass	31	13	30	1	ERWERBSTÄTIGE AM ARBEITSORT	928	551	.	.
Mils	27	16	27	-	Index des Pendlersaldos	110,0	106,6	.	.
Rum	29	18	27	2	Index der Pendlermobilität	162,1	167,9	.	.
Volders	34	19	34	-					
Wattens	78	43	78	-	<b>29 STEINBERG AM ROFAN</b>				
Kitzbühel	32	14	22	10	ERWERBSTÄTIGE AM WOHNORT	129	81	.	.
Kufstein	449	272	437	12	Nichtpendler	26	18	.	.
Alpbach	22	16	21	1	Gemeinde-Binnenpendler	25	15	25	-
Brixlegg	36	18	35	1	AUSPENDLER	78	48	60	18
Kramsach	81	54	79	2	in and. Gemeinde des Pol.Bez.	56	35	47	9
Münster	92	54	91	1	Achenkirch	23	13	23	-
Radfeld	34	22	33	1	in and. Pol.Bez. des Bundesl.	9	7	6	3
Reith im Alpbachtal	50	33	48	2	in anderes Bundesland	-	-	-	-
Wörgl	27	10	27	-	ins Ausland	13	6	7	6
aus anderem Bundesland	86	62	4	82	EINPENDLER	22	18	12	10
WIEN	23	14	-	23	aus and. Gemeinde des Pol.Bez.	16	13	10	6
ERWERBSTÄTIGE AM ARBEITSORT	6598	3683	.	.	aus and. Pol.Bez. des Bundesl.	3	2	2	1
Index des Pendlersaldos	115,2	115,1	.	.	aus anderem Bundesland	3	3	-	3
Index der Pendlermobilität	125,7	135,3	.	.	ERWERBSTÄTIGE AM ARBEITSORT	73	51	.	.
					Index des Pendlersaldos	56,6	63,0	.	.
					Index der Pendlermobilität	77,5	81,5	.	.
<b>27 SCHWENDAU</b>									
ERWERBSTÄTIGE AM WOHNORT	668	428	.	.					
Nichtpendler	95	65	.	.					
Gemeinde-Binnenpendler	96	56	96	-					
AUSPENDLER	477	307	436	41					
in and. Gemeinde des Pol.Bez.	425	274	408	17					
Fügen	22	19	22	-					

**Tabelle 1: Erwerbstätige nach Wohngemeinden, Arbeitsgemeinden und Geschlecht bzw. Pendelfrequenz**

Wohngemeinde, Arbeitsgemeinde	Insgesamt	dar.: männlich	Tages- pendler	Nicht- tages- pendler	Wohngemeinde, Arbeitsgemeinde	Insgesamt	dar.: männlich	Tages- pendler	Nicht- tages- pendler
<b>709 POL.BEZ.: SCHWAZ</b>									
<b>30 STRASS IM ZILLERTAL</b>					<b>32 STUMMERBERG (Forts.)</b>				
ERWERBSTÄTIGE AM WOHNORT	374	223	.	.	ins Ausland	7	6	1	6
Nichtpendler	51	32	.	.	EINPENDLER	19	11	16	3
Gemeinde-Binnenpendler	79	45	79	-	aus and. Gemeinde des Pol.Bez.	15	10	15	-
AUSPENDLER	244	146	228	16	aus and. Pol.Bez. des Bundesl.	3	1	1	2
in and. Gemeinde des Pol.Bez.	150	82	147	3	aus anderem Bundesland	1	-	-	1
Jenbach	30	22	29	1	ERWERBSTÄTIGE AM ARBEITSORT	131	71	.	.
Schwaz	42	15	42	-	Index des Pendlersaldos	34,7	31,6	.	.
in and. Pol.Bez. des Bundesl.	83	56	79	4	Index der Pendlermobilität	75,4	78,2	.	.
Innsbruck-Stadt	28	19	27	1	<b>33 TERFENS</b>				
Innsbruck-Land	20	15	19	1	ERWERBSTÄTIGE AM WOHNORT	967	589	.	.
Kufstein	32	19	32	-	Nichtpendler	75	46	.	.
in anderes Bundesland	8	7	1	7	Gemeinde-Binnenpendler	106	68	106	-
ins Ausland	3	1	1	2	AUSPENDLER	786	475	747	39
EINPENDLER	566	357	545	21	in and. Gemeinde des Pol.Bez.	312	192	309	3
aus and. Gemeinde des Pol.Bez.	376	225	372	4	Jenbach	20	18	20	-
Bruck am Ziller	36	20	36	-	Schwaz	136	79	136	-
Buch bei Jenbach	44	24	44	-	Vomp	58	41	58	-
Fügen	33	17	32	1	Weer	28	11	28	-
Fügenberg	20	9	20	-	in and. Pol.Bez. des Bundesl.	446	262	435	11
Jenbach	36	21	36	-	Innsbruck-Stadt	151	91	146	5
Schlitters	28	17	28	-	Innsbruck-Land	268	154	264	4
Wiesing	29	12	29	-	Hall in Tirol	43	24	43	-
aus and. Pol.Bez. des Bundesl.	186	130	173	13	Wattens	153	85	151	2
Innsbruck-Stadt	20	15	19	1	Kufstein	21	13	21	-
Innsbruck-Land	31	18	28	3	in anderes Bundesland	12	10	-	12
Kufstein	122	86	119	3	ins Ausland	16	11	3	13
Münster	26	10	26	-	EINPENDLER	455	394	444	11
Reith im Alpbachtal	23	17	22	1	aus and. Gemeinde des Pol.Bez.	321	280	320	1
aus anderem Bundesland	4	2	-	4	Fügen	27	26	27	-
ERWERBSTÄTIGE AM ARBEITSORT	696	434	.	.	Jenbach	25	23	25	-
Index des Pendlersaldos	186,1	194,6	.	.	Schwaz	51	38	51	-
Index der Pendlermobilität	216,6	225,6	.	.	Vomp	35	30	35	-
<b>31 STUMM</b>					aus and. Pol.Bez. des Bundesl.	132	113	124	8
ERWERBSTÄTIGE AM WOHNORT	835	504	.	.	Innsbruck-Stadt	23	19	22	1
Nichtpendler	118	74	.	.	Innsbruck-Land	86	73	81	5
Gemeinde-Binnenpendler	169	85	169	-	Kufstein	20	18	20	-
AUSPENDLER	548	345	491	57	aus anderem Bundesland	2	1	-	2
in and. Gemeinde des Pol.Bez.	415	260	399	16	ERWERBSTÄTIGE AM ARBEITSORT	636	508	.	.
Fügen	54	40	52	2	Index des Pendlersaldos	65,8	86,2	.	.
Jenbach	21	18	21	-	Index der Pendlermobilität	128,3	147,5	.	.
Kaltenbach	73	41	73	-	<b>34 TUX</b>				
Mayrhofen	35	17	32	3	ERWERBSTÄTIGE AM WOHNORT	927	545	.	.
Schwaz	26	14	23	3	Nichtpendler	324	172	.	.
Zell am Ziller	37	15	36	1	Gemeinde-Binnenpendler	400	223	400	-
in and. Pol.Bez. des Bundesl.	102	63	91	11	AUSPENDLER	203	150	158	45
Innsbruck-Land	49	25	46	3	in and. Gemeinde des Pol.Bez.	156	121	143	13
Wattens	25	5	24	1	Mayrhofen	55	39	54	1
Kufstein	27	20	25	2	Ramsau im Zillertal	27	26	26	1
in anderes Bundesland	20	15	-	20	in and. Pol.Bez. des Bundesl.	27	17	14	13
ins Ausland	11	7	1	10	in anderes Bundesland	10	7	-	10
EINPENDLER	286	160	267	19	ins Ausland	10	5	1	9
aus and. Gemeinde des Pol.Bez.	251	140	248	3	EINPENDLER	300	161	184	116
Kaltenbach	26	12	26	-	aus and. Gemeinde des Pol.Bez.	193	114	174	19
Ried im Zillertal	20	10	19	1	Finkenberg	51	35	49	2
Stummerberg	41	24	40	1	Mayrhofen	26	13	25	1
Uderns	22	9	22	-	Schwaz	32	14	32	-
aus and. Pol.Bez. des Bundesl.	27	16	19	8	aus and. Pol.Bez. des Bundesl.	29	18	9	20
aus anderem Bundesland	8	4	-	8	aus anderem Bundesland	78	29	1	77
ERWERBSTÄTIGE AM ARBEITSORT	573	319	.	.	KÄRNTEN	20	8	-	20
Index des Pendlersaldos	68,6	63,3	.	.	ERWERBSTÄTIGE AM ARBEITSORT	1024	556	.	.
Index der Pendlermobilität	99,9	100,2	.	.	Index des Pendlersaldos	110,5	102,0	.	.
<b>32 STUMMERBERG</b>					Index der Pendlermobilität	54,3	57,1	.	.
ERWERBSTÄTIGE AM WOHNORT	378	225	.	.	<b>35 UDERNS</b>				
Nichtpendler	83	44	.	.	ERWERBSTÄTIGE AM WOHNORT	721	425	.	.
Gemeinde-Binnenpendler	29	16	29	-	Nichtpendler	54	33	.	.
AUSPENDLER	266	165	242	24	Gemeinde-Binnenpendler	91	35	91	-
in and. Gemeinde des Pol.Bez.	217	134	212	5					
Fügen	26	16	25	1					
Kaltenbach	33	20	33	-					
Stumm	41	24	40	1					
in and. Pol.Bez. des Bundesl.	37	20	29	8					
in anderes Bundesland	5	5	-	5					

**Tabelle 1: Erwerbstätige nach Wohngemeinden, Arbeitsgemeinden und Geschlecht bzw. Pendelfrequenz**

Wohngemeinde, Arbeitsgemeinde	Insgesamt	dar.: männlich	Tagespendler	Nicht-tagespendler	Wohngemeinde, Arbeitsgemeinde	Insgesamt	dar.: männlich	Tagespendler	Nicht-tagespendler
<b>709 POL.BEZ.: SCHWAZ</b>									
<b>35 UDERNS (Forts.)</b>					<b>37 WEER</b>				
AUSPENDLER	576	357	559	17	ERWERBSTÄTIGE AM WOHNORT	641	383	.	.
in and. Gemeinde des Pol.Bez.	436	265	434	2	Nichtpendler	62	40	.	.
Fügen	103	65	103	-	Gemeinde-Binnenpendler	102	51	102	-
Jenbach	39	37	39	-	AUSPENDLER	477	292	454	23
Kaltenbach	31	20	31	-	in and. Gemeinde des Pol.Bez.	113	75	107	6
Ried im Zillertal	28	20	28	-	Schwaz	60	34	59	1
Schwaz	48	29	48	-	in and. Pol.Bez. des Bundesl.	352	209	347	5
Stumm	22	9	22	-	Innsbruck-Stadt	106	61	103	3
Zell am Ziller	27	10	27	-	Innsbruck-Land	232	140	231	1
in and. Pol.Bez. des Bundesl.	120	75	118	2	Hall in Tirol	28	13	28	-
Innsbruck-Stadt	33	24	32	1	Kolsass	29	12	29	-
Innsbruck-Land	53	25	53	-	Wattens	140	92	139	1
Wattens	38	12	38	-	in anderes Bundesland	9	6	-	9
Kufstein	32	24	32	-	ins Ausland	3	2	-	3
in anderes Bundesland	10	10	4	6	EINPENDLER	329	212	297	32
ins Ausland	10	7	3	7	aus and. Gemeinde des Pol.Bez.	163	99	154	9
EINPENDLER	244	152	235	9	Schwaz	44	23	44	-
aus and. Gemeinde des Pol.Bez.	220	138	217	3	Terfens	28	11	28	-
Fügen	43	25	43	-	Weerberg	21	13	21	-
aus and. Pol.Bez. des Bundesl.	22	13	18	4	aus and. Pol.Bez. des Bundesl.	157	108	143	14
aus anderem Bundesland	2	1	-	2	Innsbruck-Land	96	58	94	2
ERWERBSTÄTIGE AM ARBEITSORT	389	220	.	.	Kolsass	30	19	30	-
Index des Pendlersaldos	54,0	51,8	.	.	Kufstein	29	25	25	4
Index der Pendlermobilität	113,7	119,8	.	.	aus anderem Bundesland	9	5	-	9
<b>36 VOMP</b>					ERWERBSTÄTIGE AM ARBEITSORT	493	303	.	.
ERWERBSTÄTIGE AM WOHNORT	2042	1205	.	.	Index des Pendlersaldos	76,9	79,1	.	.
Nichtpendler	144	86	.	.	Index der Pendlermobilität	125,7	131,6	.	.
Gemeinde-Binnenpendler	478	252	478	-	<b>38 WEERBERG</b>				
AUSPENDLER	1420	867	1351	69	ERWERBSTÄTIGE AM WOHNORT	1112	681	.	.
in and. Gemeinde des Pol.Bez.	733	423	724	9	Nichtpendler	141	89	.	.
Jenbach	51	35	51	-	Gemeinde-Binnenpendler	115	66	115	-
Pill	22	5	22	-	AUSPENDLER	856	526	815	41
Schwaz	494	279	490	4	in and. Gemeinde des Pol.Bez.	407	238	391	16
Stans	68	38	67	1	Pill	34	14	34	-
Terfens	35	30	35	-	Schwaz	202	114	200	2
in and. Pol.Bez. des Bundesl.	633	401	621	12	Vomp	72	44	71	1
Innsbruck-Stadt	272	174	271	1	Weer	21	13	21	-
Innsbruck-Land	298	180	292	6	in and. Pol.Bez. des Bundesl.	433	274	424	9
Hall in Tirol	50	30	50	-	Innsbruck-Stadt	98	57	97	1
Wattens	166	91	165	1	Innsbruck-Land	324	210	320	4
Kufstein	50	37	50	-	Hall in Tirol	26	14	26	-
in anderes Bundesland	28	25	2	26	Wattens	245	163	244	1
ins Ausland	26	18	4	22	in anderes Bundesland	10	9	-	10
EINPENDLER	1960	1257	1864	96	ins Ausland	6	5	-	6
aus and. Gemeinde des Pol.Bez.	1347	820	1322	25	EINPENDLER	46	29	35	11
Buch bei Jenbach	65	34	64	1	aus and. Gemeinde des Pol.Bez.	19	10	17	2
Eben am Achensee	52	31	51	1	aus and. Pol.Bez. des Bundesl.	24	17	18	6
Fügen	37	17	37	-	aus anderem Bundesland	3	2	-	3
Gallzein	20	12	20	-	ERWERBSTÄTIGE AM ARBEITSORT	302	184	.	.
Hart im Zillertal	22	12	22	-	Index des Pendlersaldos	27,2	27,0	.	.
Jenbach	155	89	153	2	Index der Pendlermobilität	81,1	81,5	.	.
Kaltenbach	21	16	21	-	<b>39 WIESING</b>				
Pill	43	34	43	-	ERWERBSTÄTIGE AM WOHNORT	834	488	.	.
Schlitters	42	25	42	-	Nichtpendler	48	23	.	.
Schwaz	438	259	436	2	Gemeinde-Binnenpendler	91	50	91	-
Stans	71	44	68	3	AUSPENDLER	695	415	650	45
Terfens	58	41	58	-	in and. Gemeinde des Pol.Bez.	449	257	431	18
Weerberg	72	44	71	1	Eben am Achensee	21	11	21	-
Wiesing	46	30	46	-	Fügen	26	12	26	-
aus and. Pol.Bez. des Bundesl.	566	396	538	28	Jenbach	106	64	106	-
Innsbruck-Stadt	100	67	98	2	Schwaz	105	56	105	-
Innsbruck-Land	175	131	169	6	Stans	29	21	29	-
Hall in Tirol	24	20	24	-	Strass im Zillertal	29	12	29	-
Wattens	22	15	22	-	Vomp	46	30	46	-
Kitzbühel	31	30	26	5	in and. Pol.Bez. des Bundesl.	224	140	214	10
Kufstein	237	150	236	1	Innsbruck-Stadt	69	41	68	1
Kramsach	30	19	30	-	Innsbruck-Land	75	45	70	5
Münster	40	24	40	-	Wattens	32	16	32	-
Radfeld	29	23	29	-	Kufstein	75	49	74	1
Wörgl	23	12	23	-	in anderes Bundesland	9	9	-	9
aus anderem Bundesland	47	41	4	43	ins Ausland	13	9	5	8
ERWERBSTÄTIGE AM ARBEITSORT	2582	1595	.	.					
Index des Pendlersaldos	126,4	132,4	.	.					
Index der Pendlermobilität	165,5	176,3	.	.					

**Tabelle 1: Erwerbstätige nach Wohngemeinden, Arbeitsgemeinden und Geschlecht bzw. Pendelfrequenz**

Wohngemeinde, Arbeitsgemeinde	Insge- samt	dar.: männ- lich	Tages- pendler	Nicht- tages- pendler	Wohngemeinde, Arbeitsgemeinde	Insge- samt	dar.: männ- lich	Tages- pendler	Nicht- tages- pendler
<b>39 WIESING (Forts.)</b>					<b>8 VORARLBERG</b>				
EINPENDLER	242	146	230	12	ERWERBSTÄTIGE AM WOHNORT	162873	96916	.	.
aus and. Gemeinde des Pol.Bez.	118	66	116	2	Nichtpendler	11277	6696	.	.
Schwaz	29	15	29	-	Gemeinde-Binnenpendler	54211	28752	54211	-
aus and. Pol.Bez. des Bundesl.	119	77	114	5	AUSPENDLER	97385	61468	92635	4750
Innsbruck-Land	22	15	19	3	in and. Gemeinde des Pol.Bez.	52272	31784	51580	692
Kufstein	83	54	81	2	in and. Pol.Bez. des Bundesl.	28834	18319	28093	741
Münster	24	10	24	-	in anderes Bundesland	2362	1648	282	2080
aus anderem Bundesland	5	3	-	5	ins Ausland	13917	9717	12680	1237
ERWERBSTÄTIGE AM ARBEITSORT	381	219	.	.	EINPENDLER	85287	53069	80208	5079
Index des Pendlersaldos	45,7	44,9	.	.	aus and. Gemeinde des Pol.Bez.	52272	31784	51580	692
Index der Pendlermobilität	112,4	115,0	.	.	aus and. Pol.Bez. des Bundesl.	28834	18319	28093	741
					aus anderem Bundesland	4181	2966	535	3646
<b>40 ZELL AM ZILLER</b>					ERWERBSTÄTIGE AM ARBEITSORT	150775	88517	.	.
ERWERBSTÄTIGE AM WOHNORT	845	487	.	.	Index des Pendlersaldos	92,6	91,3	.	.
Nichtpendler	116	64	.	.	Index der Pendlermobilität	112,2	118,2	.	.
Gemeinde-Binnenpendler	293	145	293	-	<b>801 POL.BEZ.: BLUDENZ</b>				
AUSPENDLER	436	278	406	30	ERWERBSTÄTIGE AM WOHNORT	26987	16685	.	.
in and. Gemeinde des Pol.Bez.	360	228	355	5	Nichtpendler	2074	1189	.	.
Fügen	26	20	26	-	Gemeinde-Binnenpendler	7224	3983	7224	-
Mayrhofen	76	45	76	-	AUSPENDLER	17689	11513	16584	1105
Ramsau im Zillertal	53	36	53	-	in and. Gemeinde des Pol.Bez.	11246	7252	11052	194
Zellberg	39	20	39	-	in and. Pol.Bez. des Bundesl.	4332	2750	4107	225
in and. Pol.Bez. des Bundesl.	51	35	47	4	in anderes Bundesland	463	339	90	373
Kufstein	21	15	20	1	ins Ausland	1648	1172	1335	313
in anderes Bundesland	14	10	1	13	EINPENDLER	15421	10282	13935	1486
ins Ausland	11	5	3	8	aus and. Gemeinde des Pol.Bez.	11246	7252	11052	194
EINPENDLER	805	440	768	37	aus and. Pol.Bez. des Bundesl.	2695	1942	2561	134
aus and. Gemeinde des Pol.Bez.	733	396	725	8	aus anderem Bundesland	1480	1088	322	1158
Aschau im Zillertal	78	41	78	-	ERWERBSTÄTIGE AM ARBEITSORT	24719	15454	.	.
Finkenberg	23	16	21	2	Index des Pendlersaldos	91,6	92,6	.	.
Fügen	46	25	46	-	Index der Pendlermobilität	122,7	130,6	.	.
Gerlosberg	32	18	32	-	<b>01 BARTHOLOMÄBERG</b>				
Hainzenberg	57	31	57	-	ERWERBSTÄTIGE AM WOHNORT	952	633	.	.
Hippach	54	27	54	-	Nichtpendler	50	38	.	.
Kaltenbach	20	11	20	-	Gemeinde-Binnenpendler	77	37	77	-
Mayrhofen	44	24	44	-	AUSPENDLER	825	558	781	44
Ramsau im Zillertal	55	32	54	1	in and. Gemeinde des Pol.Bez.	709	477	704	5
Rohrberg	25	11	25	-	Bludenz	160	114	160	-
Schwaz	26	13	26	-	Bürs	41	25	41	-
Schwendau	26	16	26	-	Nenzing	31	28	31	-
Stumm	37	15	36	1	Nüziders	34	28	34	-
Uderns	27	10	27	-	Schruns	247	144	245	2
Zellberg	42	24	42	-	St.Gallenkirch	26	17	25	1
aus and. Pol.Bez. des Bundesl.	58	35	43	15	Tschagguns	35	26	35	-
aus anderem Bundesland	14	9	-	14	Vandans	82	62	81	1
ERWERBSTÄTIGE AM ARBEITSORT	1214	649	.	.	in and. Pol.Bez. des Bundesl.	73	51	58	15
Index des Pendlersaldos	143,7	133,3	.	.	Bregenz	21	15	15	6
Index der Pendlermobilität	146,9	147,4	.	.	Feldkirch	40	27	33	7
					Feldkirch	26	19	21	5
<b>41 ZELLBERG</b>					in anderes Bundesland	12	9	4	8
ERWERBSTÄTIGE AM WOHNORT	283	190	.	.	ins Ausland	31	21	15	16
Nichtpendler	42	29	.	.	EINPENDLER	121	82	101	20
Gemeinde-Binnenpendler	49	29	49	-	aus and. Gemeinde des Pol.Bez.	93	62	91	2
AUSPENDLER	192	132	178	14	Vandans	20	9	20	-
in and. Gemeinde des Pol.Bez.	159	108	155	4	aus and. Pol.Bez. des Bundesl.	11	8	10	1
Mayrhofen	29	14	27	2	aus anderem Bundesland	17	12	-	17
Zell am Ziller	42	24	42	-	ERWERBSTÄTIGE AM ARBEITSORT	248	157	.	.
in and. Pol.Bez. des Bundesl.	22	16	20	2	Index des Pendlersaldos	26,1	24,8	.	.
in anderes Bundesland	4	3	1	3	Index der Pendlermobilität	99,4	101,1	.	.
ins Ausland	7	5	2	5	<b>02 BLONS</b>				
EINPENDLER	224	125	219	5	ERWERBSTÄTIGE AM WOHNORT	144	99	.	.
aus and. Gemeinde des Pol.Bez.	218	121	217	1	Nichtpendler	17	13	.	.
Aschau im Zillertal	22	9	22	-	Gemeinde-Binnenpendler	12	9	12	-
Hippach	20	13	20	-	AUSPENDLER	115	77	111	4
Zell am Ziller	39	20	39	-	in and. Gemeinde des Pol.Bez.	73	51	71	2
aus and. Pol.Bez. des Bundesl.	2	1	2	-	in and. Pol.Bez. des Bundesl.	37	22	36	1
aus anderem Bundesland	4	3	-	4					
ERWERBSTÄTIGE AM ARBEITSORT	315	183	.	.					
Index des Pendlersaldos	111,3	96,3	.	.					
Index der Pendlermobilität	147,0	135,3	.	.					

709 POL.BEZ.: SCHWAZ

**Tabelle 1: Erwerbstätige nach Wohngemeinden, Arbeitsgemeinden und Geschlecht bzw. Pendelfrequenz**

Wohngemeinde, Arbeitsgemeinde	Insgesamt	dar.: männlich	Tagespendler	Nicht-tagespendler	Wohngemeinde, Arbeitsgemeinde	Insgesamt	dar.: männlich	Tagespendler	Nicht-tagespendler
<b>02 BLONS (Forts.)</b>					<b>03 BLUDENZ (Forts.)</b>				
Feldkirch	31	18	30	1	Bregenz	90	57	86	4
in anderes Bundesland	1	1	-	1	Bregenz	33	19	33	-
ins Ausland	4	3	4	-	Dornbirn	74	49	71	3
EINPENDLER	40	23	40	-	Dornbirn	49	35	47	2
aus and. Gemeinde des Pol.Bez.	30	16	30	-	Feldkirch	473	310	465	8
aus and. Pol.Bez. des Bundesl.	10	7	10	-	Feldkirch	173	116	171	2
aus anderem Bundesland	-	-	-	-	Frastanz	54	28	53	1
ERWERBSTÄTIGE AM ARBEITSORT	69	45	.	.	Rankweil	50	35	49	1
Index des Pendlersaldos	47,9	45,5	.	.	Satteins	38	26	38	-
Index der Pendlermobilität	107,6	101,0	.	.	Satlins	40	27	38	2
<b>03 BLUDENZ</b>					aus anderem Bundesland	402	335	172	230
ERWERBSTÄTIGE AM WOHNORT	6154	3647	.	.	KÄRNTEN	29	27	-	29
Nichtpendler	208	116	.	.	OBERÖSTERREICH	20	15	-	20
Gemeinde-Binnenpendler	2805	1483	2805	-	STEIERMARK	29	25	-	29
AUSPENDLER	3141	2048	2945	196	TIROL	222	200	172	50
in and. Gemeinde des Pol.Bez.	1831	1176	1797	34	Imst	37	35	31	6
Bludesch	95	68	92	3	Landeck	136	125	130	6
Brand	27	14	26	1	Pettneu am Arlberg	30	27	29	1
Bürs	412	216	408	4	St.Anton am Arlberg	22	20	22	-
Dalaas	25	9	25	-	WIEN	86	53	-	86
Innerbraz	36	20	36	-	ERWERBSTÄTIGE AM ARBEITSORT	7402	4357	.	.
Klösterle	38	23	35	3	Index des Pendlersaldos	120,3	119,5	.	.
Ludesch	81	54	81	-	Index der Pendlermobilität	122,4	131,8	.	.
Nenzing	290	232	287	3	<b>04 BLUDESCH</b>				
Nüziders	419	302	413	6	ERWERBSTÄTIGE AM WOHNORT	1079	674	.	.
Schruns	130	79	126	4	Nichtpendler	36	23	.	.
Stallehr	20	12	20	-	Gemeinde-Binnenpendler	224	133	224	-
Thüringen	81	58	81	-	AUSPENDLER	819	518	795	24
Tschagguns	20	6	20	-	in and. Gemeinde des Pol.Bez.	422	259	419	3
Vandans	54	33	53	1	Bludenz	116	54	115	1
in and. Pol.Bez. des Bundesl.	928	604	902	26	Bürs	20	10	20	-
Bregenz	181	137	171	10	Ludesch	27	18	27	-
Bregenz	83	53	76	7	Nenzing	148	113	148	-
Wolfurt	47	42	47	-	Nüziders	37	28	37	-
Dornbirn	149	88	144	5	Thüringen	49	26	48	1
Dornbirn	109	64	106	3	in and. Pol.Bez. des Bundesl.	281	171	279	2
Hohenems	20	10	19	1	Bregenz	20	16	20	-
Lustenau	20	14	19	1	Dornbirn	33	20	32	1
Feldkirch	598	379	587	11	Dornbirn	24	14	24	-
Feldkirch	332	213	325	7	Feldkirch	228	135	227	1
Frastanz	56	34	56	-	Feldkirch	102	53	101	1
Götzis	31	15	31	-	Frastanz	32	18	32	-
Rankweil	78	49	77	1	Rankweil	36	27	36	-
Schlins	35	25	35	-	Satlins	20	17	20	-
in anderes Bundesland	118	82	25	93	in anderes Bundesland	14	12	1	13
TIROL	54	34	25	29	ins Ausland	102	76	96	6
Innsbruck-Stadt	24	14	13	11	EINPENDLER	822	608	762	60
WIEN	28	24	-	28	aus and. Gemeinde des Pol.Bez.	430	281	418	12
ins Ausland	264	186	221	43	Bludenz	95	68	92	3
EINPENDLER	4389	2758	4120	269	Ludesch	37	20	36	1
aus and. Gemeinde des Pol.Bez.	3350	2007	3326	24	Nenzing	98	62	97	1
Bartholomäberg	160	114	160	-	Nüziders	44	30	44	-
Bludesch	116	54	115	1	Thüringen	46	26	46	-
Brand	28	17	28	-	aus and. Pol.Bez. des Bundesl.	351	290	334	17
Bürs	494	283	492	2	Bregenz	53	51	50	3
Bürserberg	65	32	62	3	Dornbirn	58	52	54	4
Dalaas	171	100	166	5	Dornbirn	34	32	31	3
Gaschurn	57	41	56	1	Feldkirch	240	187	230	10
Innerbraz	149	93	149	-	Feldkirch	77	60	74	3
Klösterle	54	33	53	1	Frastanz	21	19	21	-
Lech	20	15	19	1	Rankweil	21	18	21	-
Lorüns	49	28	49	-	Satlins	23	13	23	-
Ludesch	182	105	180	2	aus anderem Bundesland	41	37	10	31
Nenzing	195	112	194	1	ERWERBSTÄTIGE AM ARBEITSORT	1082	764	.	.
Nüziders	567	320	566	1	Index des Pendlersaldos	100,3	113,4	.	.
Raggal	34	17	34	-	Index der Pendlermobilität	152,1	167,1	.	.
Schruns	181	121	180	1	<b>05 BRAND</b>				
Silbertal	65	45	65	-	ERWERBSTÄTIGE AM WOHNORT	320	202	.	.
Sonntag	20	10	19	1	Nichtpendler	72	38	.	.
St.Anton im Montafon	78	45	78	-	Gemeinde-Binnenpendler	107	65	107	-
St.Gallenkirch	68	48	68	-	AUSPENDLER	141	99	130	11
St.Gerold	23	17	23	-	in and. Gemeinde des Pol.Bez.	98	72	96	2
Stallehr	60	36	60	-	Bludenz	28	17	28	-
Thüringen	120	68	119	1	Nenzing	24	20	24	-
Thüringerberg	33	18	32	1					
Tschagguns	113	77	112	1					
Vandans	221	140	220	1					
aus and. Pol.Bez. des Bundesl.	637	416	622	15					

**Tabelle 1: Erwerbstätige nach Wohngemeinden, Arbeitsgemeinden und Geschlecht bzw. Pendelfrequenz**

Wohngemeinde, Arbeitsgemeinde	Insgesamt	dar.: männlich	Tagespendler	Nicht-tagespendler	Wohngemeinde, Arbeitsgemeinde	Insgesamt	dar.: männlich	Tagespendler	Nicht-tagespendler
<b>801 POL.BEZ.: BLUDENZ</b>									
<b>05 BRAND (Forts.)</b>					<b>07 BÜRSEBERG (Forts.)</b>				
in and. Pol.Bez. des Bundesl.	26	16	22	4	ERWERBSTÄTIGE AM ARBEITSORT	74	42	.	.
in anderes Bundesland	1	-	1	-	Index des Pendlersaldos	32,3	29,6	.	.
ins Ausland	16	11	11	5	Index der Pendlermobilität	88,6	85,9	.	.
EINPENDLER	105	55	67	38	<b>08 DALAAS</b>				
aus and. Gemeinde des Pol.Bez.	55	29	51	4	ERWERBSTÄTIGE AM WOHNORT	678	416	.	.
Bludenz	27	14	26	1	Nichtpendler	40	21	.	.
aus and. Pol.Bez. des Bundesl.	23	13	16	7	Gemeinde-Binnenpendler	113	65	113	-
aus anderem Bundesland	27	13	-	27	AUSPENDLER	525	330	473	52
WIEN	20	9	-	20	in and. Gemeinde des Pol.Bez.	414	249	400	14
ERWERBSTÄTIGE AM ARBEITSORT	284	158	.	.	Bludenz	171	100	166	5
Index des Pendlersaldos	88,8	78,2	.	.	Bürs	48	22	47	1
Index der Pendlermobilität	76,9	76,2	.	.	Klösterle	68	43	66	2
<b>06 BÜRS</b>					Lech	21	9	18	3
ERWERBSTÄTIGE AM WOHNORT	1420	870	.	.	Nenzing	30	25	29	1
Nichtpendler	71	44	.	.	Nüziders	32	25	32	-
Gemeinde-Binnenpendler	266	125	266	-	in and. Pol.Bez. des Bundesl.	64	46	52	12
AUSPENDLER	1083	701	1041	42	Feldkirch	35	24	29	6
in and. Gemeinde des Pol.Bez.	811	517	806	5	Feldkirch	20	13	17	3
Bludenz	494	283	492	2	in anderes Bundesland	22	17	10	12
Ludesch	22	16	22	-	ins Ausland	25	18	11	14
Nenzing	62	49	62	-	EINPENDLER	91	54	76	15
Nüziders	99	78	97	2	aus and. Gemeinde des Pol.Bez.	57	29	57	-
Schruns	27	15	27	-	Bludenz	25	9	25	-
Thüringen	21	18	21	-	aus and. Pol.Bez. des Bundesl.	5	5	4	1
in and. Pol.Bez. des Bundesl.	184	121	177	7	aus anderem Bundesland	29	20	15	14
Bregenz	29	24	27	2	ERWERBSTÄTIGE AM ARBEITSORT	244	140	.	.
Dornbirn	27	16	26	1	Index des Pendlersaldos	36,0	33,7	.	.
Dornbirn	22	13	21	1	Index der Pendlermobilität	90,9	92,3	.	.
Feldkirch	128	81	124	4	<b>09 FONTANELLA</b>				
Feldkirch	61	42	59	2	ERWERBSTÄTIGE AM WOHNORT	205	139	.	.
Rankweil	24	17	24	-	Nichtpendler	60	41	.	.
in anderes Bundesland	21	15	1	20	Gemeinde-Binnenpendler	44	26	44	-
ins Ausland	67	48	57	10	AUSPENDLER	101	72	87	14
EINPENDLER	1151	620	1100	51	in and. Gemeinde des Pol.Bez.	62	48	56	6
aus and. Gemeinde des Pol.Bez.	1001	539	988	13	in and. Pol.Bez. des Bundesl.	31	19	26	5
Bartholomäberg	41	25	41	-	in anderes Bundesland	2	1	1	1
Bludenz	412	216	408	4	ins Ausland	6	4	4	2
Bludesch	20	10	20	-	EINPENDLER	35	20	21	14
Bürserberg	28	14	27	1	aus and. Gemeinde des Pol.Bez.	19	10	16	3
Dalaas	48	22	47	1	aus and. Pol.Bez. des Bundesl.	10	7	5	5
Innerbraz	22	6	22	-	aus anderem Bundesland	6	3	-	6
Ludesch	44	21	44	-	ERWERBSTÄTIGE AM ARBEITSORT	139	87	.	.
Nenzing	35	19	35	-	Index des Pendlersaldos	67,8	62,6	.	.
Nüziders	88	53	87	1	Index der Pendlermobilität	66,3	66,2	.	.
Schruns	35	18	35	-	<b>10 GASCHURN</b>				
St.Anton im Montafon	21	8	21	-	ERWERBSTÄTIGE AM WOHNORT	626	429	.	.
Thüringen	39	20	38	1	Nichtpendler	67	37	.	.
Vandans	54	32	54	-	Gemeinde-Binnenpendler	203	129	203	-
aus and. Pol.Bez. des Bundesl.	109	57	106	3	AUSPENDLER	356	263	307	49
Dornbirn	20	5	19	1	in and. Gemeinde des Pol.Bez.	287	210	277	10
Feldkirch	81	48	80	1	Bludenz	57	41	56	1
aus anderem Bundesland	41	24	6	35	Schruns	93	70	91	2
ERWERBSTÄTIGE AM ARBEITSORT	1488	789	.	.	St.Gallenkirch	57	33	55	2
Index des Pendlersaldos	104,8	90,7	.	.	Vandans	27	22	27	-
Index der Pendlermobilität	157,3	151,8	.	.	in and. Pol.Bez. des Bundesl.	22	16	14	8
<b>07 BÜRSEBERG</b>					in anderes Bundesland	16	11	4	12
ERWERBSTÄTIGE AM WOHNORT	229	142	.	.	ins Ausland	31	26	12	19
Nichtpendler	25	16	.	.	EINPENDLER	219	125	166	53
Gemeinde-Binnenpendler	25	15	25	-	aus and. Gemeinde des Pol.Bez.	167	96	156	11
AUSPENDLER	179	111	165	14	St.Gallenkirch	89	56	88	1
in and. Gemeinde des Pol.Bez.	143	85	138	5	Vandans	27	22	27	-
Bludenz	65	32	62	3	in and. Pol.Bez. des Bundesl.	22	16	14	8
Bürs	28	14	27	1	in anderes Bundesland	16	11	4	12
Nüziders	21	15	21	-	ins Ausland	31	26	12	19
in and. Pol.Bez. des Bundesl.	22	15	20	2	EINPENDLER	219	125	166	53
in anderes Bundesland	5	4	-	5	aus and. Gemeinde des Pol.Bez.	167	96	156	11
ins Ausland	9	7	7	2	St.Gallenkirch	89	56	88	1
EINPENDLER	24	11	20	4	aus and. Pol.Bez. des Bundesl.	21	13	9	12
aus and. Gemeinde des Pol.Bez.	16	5	16	-	aus anderem Bundesland	31	16	1	30
aus and. Pol.Bez. des Bundesl.	5	4	4	1	ERWERBSTÄTIGE AM ARBEITSORT	489	291	.	.
aus anderem Bundesland	3	2	-	3	Index des Pendlersaldos	78,1	67,8	.	.
					Index der Pendlermobilität	91,9	90,4	.	.

**Tabelle 1: Erwerbstätige nach Wohngemeinden, Arbeitsgemeinden und Geschlecht bzw. Pendelfrequenz**

Wohngemeinde, Arbeitsgemeinde	Insgesamt	dar.: männlich	Tages- pendler	Nicht- tages- pendler	Wohngemeinde, Arbeitsgemeinde	Insgesamt	dar.: männlich	Tages- pendler	Nicht- tages- pendler
<b>11 INNERBRAZ</b>					<b>13 LECH (Forts.)</b>				
ERWERBSTÄTIGE AM WOHNORT	397	254	.	.	ERWERBSTÄTIGE AM ARBEITSORT	1150	628	.	.
Nichtpendler	16	9	.	.	<i>Index des Pendlersaldos</i>	164,5	163,5	.	.
Gemeinde-Binnenpendler	40	16	40	-	<i>Index der Pendlermobilität</i>	104,6	108,9	.	.
AUSPENDLER	341	229	323	18	<b>14 LORÜNS</b>				
in and. Gemeinde des Pol.Bez.	259	172	258	1	ERWERBSTÄTIGE AM WOHNORT	138	83	.	.
Bludenz	149	93	149	-	Nichtpendler	10	5	.	.
Bürs	22	6	22	-	Gemeinde-Binnenpendler	9	6	9	-
Nüziders	25	21	25	-	AUSPENDLER	119	72	113	6
in and. Pol.Bez. des Bundesl.	51	30	45	6	in and. Gemeinde des Pol.Bez.	95	56	94	1
Feldkirch	31	19	29	2	Bludenz	49	28	49	-
in anderes Bundesland	12	12	6	2	in and. Pol.Bez. des Bundesl.	14	10	14	-
ins Ausland	19	15	14	5	in anderes Bundesland	4	2	-	4
EINPENDLER	112	55	100	12	ins Ausland	6	4	5	1
aus and. Gemeinde des Pol.Bez.	95	48	93	2	EINPENDLER	47	30	34	13
Bludenz	36	20	36	-	aus and. Pol.Bez. des Bundesl.	34	20	32	2
aus and. Pol.Bez. des Bundesl.	6	3	4	2	aus anderem Bundesland	2	2	2	-
aus anderem Bundesland	11	4	3	8	aus anderem Bundesland	11	8	-	11
ERWERBSTÄTIGE AM ARBEITSORT	168	80	.	.	ERWERBSTÄTIGE AM ARBEITSORT	66	41	.	.
<i>Index des Pendlersaldos</i>	42,3	31,5	.	.	<i>Index des Pendlersaldos</i>	47,8	49,4	.	.
<i>Index der Pendlermobilität</i>	114,1	111,8	.	.	<i>Index der Pendlermobilität</i>	120,3	122,9	.	.
<b>12 KLÖSTERLE</b>					<b>15 LUDESCH</b>				
ERWERBSTÄTIGE AM WOHNORT	350	210	.	.	ERWERBSTÄTIGE AM WOHNORT	1281	839	.	.
Nichtpendler	56	29	.	.	Nichtpendler	67	38	.	.
Gemeinde-Binnenpendler	105	64	105	-	Gemeinde-Binnenpendler	242	155	242	-
AUSPENDLER	189	117	148	41	AUSPENDLER	972	646	921	51
in and. Gemeinde des Pol.Bez.	127	76	121	6	in and. Gemeinde des Pol.Bez.	569	372	558	11
Bludenz	54	33	53	1	Bludenz	182	105	180	2
in and. Pol.Bez. des Bundesl.	24	15	17	7	Bludesch	37	20	36	1
in anderes Bundesland	8	5	3	5	Bürs	44	21	44	-
ins Ausland	30	21	7	23	Nenzing	80	67	78	2
EINPENDLER	269	203	198	71	Nüziders	100	74	100	-
aus and. Gemeinde des Pol.Bez.	149	100	143	6	Thüringen	74	50	73	1
Bludenz	38	23	35	3	in and. Pol.Bez. des Bundesl.	279	182	272	7
Dalaas	68	43	66	2	Bregenz	29	23	27	2
aus and. Pol.Bez. des Bundesl.	11	10	6	5	Dornbirn	31	23	31	-
aus anderem Bundesland	109	93	49	60	Dornbirn	22	15	22	-
TIROL	59	52	49	10	Feldkirch	219	136	214	5
Landeck	44	39	42	2	Feldkirch	96	54	93	3
WIEN	20	13	-	20	Rankweil	30	20	29	1
ERWERBSTÄTIGE AM ARBEITSORT	430	296	.	.	Schllins	29	24	29	-
<i>Index des Pendlersaldos</i>	122,9	141,0	.	.	in anderes Bundesland	14	13	1	13
<i>Index der Pendlermobilität</i>	130,9	152,4	.	.	ins Ausland	110	79	90	20
<b>13 LECH</b>					EINPENDLER	545	398	506	39
ERWERBSTÄTIGE AM WOHNORT	699	384	.	.	aus and. Gemeinde des Pol.Bez.	413	288	412	1
Nichtpendler	309	151	.	.	Bludenz	81	54	81	-
Gemeinde-Binnenpendler	250	146	250	-	Bludesch	27	18	27	-
AUSPENDLER	140	87	86	54	Bürs	22	16	22	-
in and. Gemeinde des Pol.Bez.	53	34	48	5	Nenzing	26	13	26	-
Bludenz	20	15	19	1	Nüziders	42	28	42	-
in and. Pol.Bez. des Bundesl.	50	32	33	17	Raggal	23	19	23	-
Bregenz	22	17	12	10	Thüringen	79	53	79	-
in anderes Bundesland	22	14	4	18	aus and. Pol.Bez. des Bundesl.	88	72	85	3
ins Ausland	15	7	1	14	Feldkirch	72	57	70	2
EINPENDLER	591	331	142	449	aus anderem Bundesland	44	38	9	35
aus and. Gemeinde des Pol.Bez.	98	45	73	25	WIEN	21	16	-	21
Dalaas	21	9	18	3	ERWERBSTÄTIGE AM ARBEITSORT	854	591	.	.
aus and. Pol.Bez. des Bundesl.	80	34	43	37	<i>Index des Pendlersaldos</i>	66,7	70,4	.	.
Bregenz	34	13	12	22	<i>Index der Pendlermobilität</i>	118,4	124,4	.	.
Feldkirch	27	13	16	11	<b>16 NENZING</b>				
aus anderem Bundesland	413	252	26	387	ERWERBSTÄTIGE AM WOHNORT	2625	1594	.	.
KÄRNTEN	65	41	-	65	Nichtpendler	154	92	.	.
Spittal/Drau	22	15	-	22	Gemeinde-Binnenpendler	604	355	604	-
NIEDERÖSTERREICH	23	13	-	23	AUSPENDLER	1867	1147	1803	64
OBERÖSTERREICH	40	22	-	40	in and. Gemeinde des Pol.Bez.	515	310	505	10
STEIERMARK	51	33	-	51	Bludenz	195	112	194	1
TIROL	89	63	26	63	Bludesch	98	62	97	1
Landeck	31	23	19	12	Bürs	35	19	35	-
Lienz	20	18	-	20	Ludesch	26	13	26	-
WIEN	125	70	-	125	Nüziders	53	43	53	-
Wien 10., Favoriten	21	10	-	21					

801 POL.BEZ.: BLUDENZ

**Tabelle 1: Erwerbstätige nach Wohngemeinden, Arbeitsgemeinden und Geschlecht bzw. Pendelfrequenz**

Wohngemeinde, Arbeitsgemeinde	Insgesamt	dar.: männlich	Tagespendler	Nicht-tagespendler	Wohngemeinde, Arbeitsgemeinde	Insgesamt	dar.: männlich	Tagespendler	Nicht-tagespendler
<b>16 NENZING (Forts.)</b>					<b>17 NÜZIDERS (Forts.)</b>				
Thüringen	61	42	61	-	Bludenz	419	302	413	6
in and. Pol.Bez. des Bundesl.	933	546	921	12	Bludesch	37	28	37	-
Bregenz	74	51	69	5	Bürs	99	78	97	2
Bregenz	38	27	37	1	Bürserberg	21	15	21	-
Dornbirn	81	55	80	1	Dalaas	32	25	32	-
Dornbirn	44	30	43	1	Innerbraz	25	21	25	-
Hohenems	27	16	27	-	Ludesch	100	74	100	-
Feldkirch	778	440	772	6	Nenzing	53	43	53	-
Feldkirch	323	160	321	2	Schruns	32	23	32	-
Frastanz	194	118	194	-	Thüringen	53	33	52	1
Götzis	36	22	35	1	Vandans	34	31	34	-
Rankweil	87	52	86	1	aus and. Pol.Bez. des Bundesl.	144	119	143	1
Schlins	66	44	66	-	Dornbirn	20	19	20	-
in anderes Bundesland	33	25	6	27	Feldkirch	110	88	109	1
ins Ausland	386	266	371	15	Feldkirch	30	22	29	1
EINPENDLER	2125	1672	2014	111	aus anderem Bundesland	37	28	1	36
aus and. Gemeinde des Pol.Bez.	1164	946	1150	14	WIEN	20	11	-	20
Bartholomäberg	31	28	31	-	ERWERBSTÄTIGE AM ARBEITSORT	1759	1262	.	.
Bludenz	290	232	287	3	Index des Pendlersaldos	86,8	99,1	.	.
Bludesch	148	113	148	-	Index der Pendlermobilität	138,9	154,2	.	.
Brand	24	20	24	-	<b>18 RAGGAL</b>				
Bürs	62	49	62	-	ERWERBSTÄTIGE AM WOHNORT	365	231	.	.
Dalaas	30	25	29	1	Nichtpendler	63	40	.	.
Ludesch	80	67	78	2	Gemeinde-Binnenpendler	43	20	43	-
Nüziders	110	86	110	-	AUSPENDLER	259	171	237	22
Raggal	24	18	23	1	in and. Gemeinde des Pol.Bez.	164	110	160	4
Schruns	25	24	24	1	Bludenz	34	17	34	-
Sonntag	24	20	23	1	Ludesch	23	19	23	-
St.Gallenkirch	26	24	26	-	Nenzing	24	18	23	1
Thüringen	68	46	66	2	in and. Pol.Bez. des Bundesl.	70	43	62	8
Thüringerberg	25	21	25	-	Feldkirch	57	33	51	6
Tschagguns	26	24	26	-	Feldkirch	28	14	26	2
Vandans	51	42	51	-	in anderes Bundesland	6	4	-	6
aus and. Pol.Bez. des Bundesl.	861	639	855	6	ins Ausland	19	14	15	4
Bregenz	45	38	43	2	EINPENDLER	17	8	16	1
Dornbirn	63	56	63	-	aus and. Gemeinde des Pol.Bez.	14	6	14	-
Dornbirn	39	35	39	-	aus and. Pol.Bez. des Bundesl.	2	1	2	-
Feldkirch	753	545	749	4	aus anderem Bundesland	1	1	-	1
Feldkirch	214	161	213	1	ERWERBSTÄTIGE AM ARBEITSORT	123	68	.	.
Frastanz	165	112	165	-	Index des Pendlersaldos	33,7	29,4	.	.
Göfis	36	30	36	-	Index der Pendlermobilität	75,6	77,5	.	.
Götzis	31	25	30	1	<b>22 SCHRUNS</b>				
Rankweil	58	46	58	-	ERWERBSTÄTIGE AM WOHNORT	1545	910	.	.
Satteins	51	37	51	-	Nichtpendler	155	84	.	.
Schlins	82	45	81	1	Gemeinde-Binnenpendler	620	315	620	-
aus anderem Bundesland	100	87	9	91	AUSPENDLER	770	511	702	68
TIROL	23	21	9	14	in and. Gemeinde des Pol.Bez.	550	352	541	9
WIEN	24	16	-	24	Bludenz	181	121	180	1
ERWERBSTÄTIGE AM ARBEITSORT	2883	2119	.	.	Bürs	35	18	35	-
Index des Pendlersaldos	109,8	132,9	.	.	Nenzing	25	24	24	1
Index der Pendlermobilität	152,1	176,9	.	.	Nüziders	32	23	32	-
<b>17 NÜZIDERS</b>					St.Gallenkirch	46	29	44	2
ERWERBSTÄTIGE AM WOHNORT	2027	1273	.	.	Thüringen	21	16	21	-
Nichtpendler	96	58	.	.	Tschagguns	61	21	61	-
Gemeinde-Binnenpendler	389	228	389	-	Vandans	92	67	92	-
AUSPENDLER	1542	987	1450	92	in and. Pol.Bez. des Bundesl.	140	102	122	18
in and. Gemeinde des Pol.Bez.	998	604	990	8	Bregenz	38	31	27	11
Bludenz	567	320	566	1	Bregenz	20	15	13	7
Bludesch	44	30	44	-	Dornbirn	25	16	19	6
Bürs	88	53	87	1	Feldkirch	77	55	76	1
Ludesch	42	28	42	-	Feldkirch	48	33	47	1
Nenzing	110	86	110	-	in anderes Bundesland	24	19	5	19
Schruns	32	17	31	1	ins Ausland	56	38	34	22
Thüringen	40	27	40	-	EINPENDLER	1546	981	1452	94
in and. Pol.Bez. des Bundesl.	361	243	345	16	aus and. Gemeinde des Pol.Bez.	1370	843	1349	21
Bregenz	71	51	65	6	Bartholomäberg	247	144	245	2
Bregenz	35	24	31	4	Bludenz	130	79	126	4
Dornbirn	46	33	44	2	Bürs	27	15	27	-
Dornbirn	32	24	32	-	Gaschurn	93	70	91	2
Feldkirch	244	159	236	8	Nüziders	32	17	31	1
Feldkirch	127	73	121	6	Silbertal	101	61	101	-
Rankweil	29	26	29	-	St.Anton im Montafon	53	34	52	1
in anderes Bundesland	50	40	6	44	St.Gallenkirch	178	132	178	-
TIROL	22	17	6	16					
ins Ausland	133	100	109	24					
EINPENDLER	1274	976	1226	48					
aus and. Gemeinde des Pol.Bez.	1093	829	1082	11					
Bartholomäberg	34	28	34	-					

801 POL.BEZ.: BLUDENZ



**Tabelle 1: Erwerbstätige nach Wohngemeinden, Arbeitsgemeinden und Geschlecht bzw. Pendelfrequenz**

Wohngemeinde, Arbeitsgemeinde	Insgesamt	dar.: männlich	Tagespendler	Nicht-tagespendler	Wohngemeinde, Arbeitsgemeinde	Insgesamt	dar.: männlich	Tagespendler	Nicht-tagespendler
<b>22 SCHRUNS (Forts.)</b>					<b>19 ST.ANTON IM MONTAFON (Forts.)</b>				
Tschagguns	260	138	256	4	ERWERBSTÄTIGE AM ARBEITSORT	73	33	.	.
Vandans	157	89	155	2	<i>Index des Pendlersaldos</i>	22,8	17,0	.	.
aus and. Pol.Bez. des Bundesl.	96	73	88	8	<i>Index der Pendlermobilität</i>	106,6	104,6	.	.
Feldkirch	67	48	64	3	<b>20 ST.GALLENKIRCH</b>				
Feldkirch	37	24	36	1	ERWERBSTÄTIGE AM WOHNORT	978	641	.	.
aus anderem Bundesland	80	65	15	65	Nichtpendler	128	61	.	.
TIROL	26	24	15	11	Gemeinde-Binnenpendler	254	144	254	-
ERWERBSTÄTIGE AM ARBEITSORT	2321	1380	.	.	AUSPENDLER	596	436	568	28
<i>Index des Pendlersaldos</i>	150,2	151,6	.	.	in and. Gemeinde des Pol.Bez.	508	374	505	3
<i>Index der Pendlermobilität</i>	149,9	164,0	.	.	Bludenz	68	48	68	-
<b>23 SILBERTAL</b>					Gaschurn	89	56	88	1
ERWERBSTÄTIGE AM WOHNORT	384	263	.	.	Nenzing	26	24	26	-
Nichtpendler	28	20	.	.	Schruns	178	132	178	-
Gemeinde-Binnenpendler	42	22	42	-	Vandans	61	44	61	-
AUSPENDLER	314	221	296	18	in and. Pol.Bez. des Bundesl.	55	40	46	9
in and. Gemeinde des Pol.Bez.	282	200	276	6	Feldkirch	30	22	26	4
Bludenz	65	45	65	-	in anderes Bundesland	11	5	2	9
Schruns	101	61	101	-	ins Ausland	22	17	15	7
Vandans	32	27	32	-	EINPENDLER	260	156	212	48
in and. Pol.Bez. des Bundesl.	19	12	14	5	aus and. Gemeinde des Pol.Bez.	216	130	203	13
in anderes Bundesland	5	3	-	5	Bartholomäberg	26	17	25	1
ins Ausland	8	6	6	2	Gaschurn	57	33	55	2
EINPENDLER	22	14	20	2	Schruns	46	29	44	2
aus and. Gemeinde des Pol.Bez.	20	13	18	2	Tschagguns	29	20	29	-
aus and. Pol.Bez. des Bundesl.	2	1	2	-	aus and. Pol.Bez. des Bundesl.	14	7	8	6
aus anderem Bundesland	-	-	-	-	aus anderem Bundesland	30	19	1	29
ERWERBSTÄTIGE AM ARBEITSORT	92	56	.	.	ERWERBSTÄTIGE AM ARBEITSORT	642	361	.	.
<i>Index des Pendlersaldos</i>	24,0	21,3	.	.	<i>Index des Pendlersaldos</i>	65,6	56,3	.	.
<i>Index der Pendlermobilität</i>	87,5	89,4	.	.	<i>Index der Pendlermobilität</i>	87,5	92,4	.	.
<b>24 SONNTAG</b>					<b>21 ST.GEROLD</b>				
ERWERBSTÄTIGE AM WOHNORT	291	195	.	.	ERWERBSTÄTIGE AM WOHNORT	159	116	.	.
Nichtpendler	53	36	.	.	Nichtpendler	23	17	.	.
Gemeinde-Binnenpendler	79	52	79	-	Gemeinde-Binnenpendler	16	6	16	-
AUSPENDLER	159	107	146	13	AUSPENDLER	120	93	109	11
in and. Gemeinde des Pol.Bez.	111	78	106	5	in and. Gemeinde des Pol.Bez.	74	60	71	3
Bludenz	20	10	19	1	Bludenz	23	17	23	-
Nenzing	24	20	23	1	in and. Pol.Bez. des Bundesl.	28	19	27	1
in and. Pol.Bez. des Bundesl.	40	22	35	5	in anderes Bundesland	5	4	-	5
Feldkirch	29	17	27	2	ins Ausland	13	10	11	2
in anderes Bundesland	2	1	-	2	EINPENDLER	14	3	10	4
ins Ausland	6	6	5	1	aus and. Gemeinde des Pol.Bez.	10	2	8	2
EINPENDLER	53	34	49	4	aus and. Pol.Bez. des Bundesl.	2	-	2	-
aus and. Gemeinde des Pol.Bez.	46	30	46	-	aus anderem Bundesland	2	1	-	2
aus and. Pol.Bez. des Bundesl.	3	1	3	-	ERWERBSTÄTIGE AM ARBEITSORT	53	26	.	.
aus anderem Bundesland	4	3	-	4	<i>Index des Pendlersaldos</i>	33,3	22,4	.	.
ERWERBSTÄTIGE AM ARBEITSORT	185	122	.	.	<i>Index der Pendlermobilität</i>	84,3	82,8	.	.
<i>Index des Pendlersaldos</i>	63,6	62,6	.	.	<b>25 STALLEHR</b>				
<i>Index der Pendlermobilität</i>	72,9	72,3	.	.	ERWERBSTÄTIGE AM WOHNORT	119	77	.	.
<b>19 ST.ANTON IM MONTAFON</b>					Nichtpendler	6	3	.	.
ERWERBSTÄTIGE AM WOHNORT	320	194	.	.	Gemeinde-Binnenpendler	6	2	6	-
Nichtpendler	16	8	.	.	AUSPENDLER	107	72	103	4
Gemeinde-Binnenpendler	10	4	10	-	in and. Gemeinde des Pol.Bez.	85	56	85	-
AUSPENDLER	294	182	275	19	Bludenz	60	36	60	-
in and. Gemeinde des Pol.Bez.	229	138	225	4	in and. Pol.Bez. des Bundesl.	15	11	15	-
Bludenz	78	45	78	-	in anderes Bundesland	2	2	-	2
Bürs	21	8	21	-	ins Ausland	5	3	3	2
Schruns	53	34	52	1	EINPENDLER	39	25	39	-
Vandans	24	14	24	-	aus and. Gemeinde des Pol.Bez.	34	22	34	-
in and. Pol.Bez. des Bundesl.	28	18	24	4	Bludenz	20	12	20	-
in anderes Bundesland	2	2	-	2	aus and. Pol.Bez. des Bundesl.	5	3	5	-
ins Ausland	35	24	26	9	aus anderem Bundesland	-	-	-	-
EINPENDLER	47	21	41	6	ERWERBSTÄTIGE AM ARBEITSORT	51	30	.	.
aus and. Gemeinde des Pol.Bez.	43	19	40	3	<i>Index des Pendlersaldos</i>	42,9	39,0	.	.
aus and. Pol.Bez. des Bundesl.	2	1	1	1	<i>Index der Pendlermobilität</i>	122,7	126,0	.	.
aus anderem Bundesland	2	1	-	2					

**Tabelle 1: Erwerbstätige nach Wohngemeinden, Arbeitsgemeinden und Geschlecht bzw. Pendelfrequenz**

Wohngemeinde, Arbeitsgemeinde	Insgesamt	dar.: männlich	Tages- pendler	Nicht- tages- pendler	Wohngemeinde, Arbeitsgemeinde	Insgesamt	dar.: männlich	Tages- pendler	Nicht- tages- pendler
<b>801 POL.BEZ.: BLUDENZ</b>									
<b>26 THÜRINGEN</b>					<b>28 TSCHAGGUNS (Forts.)</b>				
ERWERBSTÄTIGE AM WOHNORT	1051	624	.	.	Feldkirch	66	46	64	2
Nichtpendler	64	38	.	.	Feldkirch	33	26	33	-
Gemeinde-Binnenpendler	188	101	188	-	in anderes Bundesland	13	7	2	11
AUSPENDLER	799	485	765	34	ins Ausland	38	24	28	10
in and. Gemeinde des Pol.Bez.	439	265	430	9	EINPENDLER	230	122	210	20
Bludenz	120	68	119	1	aus and. Gemeinde des Pol.Bez.	215	112	206	9
Bludesch	46	26	46	-	Bartholomäberg	35	26	35	-
Bürs	39	20	38	1	Bludenz	20	6	20	-
Ludesch	79	53	79	-	Schruns	61	21	61	-
Nenzing	68	46	66	2	Vandans	24	15	23	1
Nüziders	53	33	52	1	aus and. Pol.Bez. des Bundesl.	5	3	4	1
in and. Pol.Bez. des Bundesl.	242	138	238	4	aus anderem Bundesland	10	7	-	10
Bregenz	25	19	25	-	ERWERBSTÄTIGE AM ARBEITSORT	450	251	.	.
Dornbirn	24	14	23	1	Index des Pendlersaldos	47,9	42,6	.	.
Feldkirch	193	105	190	3	Index der Pendlermobilität	101,1	98,8	.	.
Feldkirch	85	35	83	2	<b>29 VANDANS</b>				
Frastanz	22	11	22	-	ERWERBSTÄTIGE AM WOHNORT	1191	753	.	.
Rankweil	21	13	20	1	Nichtpendler	74	43	.	.
Schlins	27	20	27	-	Gemeinde-Binnenpendler	258	146	258	-
in anderes Bundesland	15	10	3	12	AUSPENDLER	859	564	810	49
ins Ausland	103	72	94	9	in and. Gemeinde des Pol.Bez.	645	411	635	10
EINPENDLER	646	465	622	24	Bartholomäberg	20	9	20	-
aus and. Gemeinde des Pol.Bez.	477	333	469	8	Bludenz	221	140	220	1
Bludenz	81	58	81	-	Bürs	54	32	54	-
Bludesch	49	26	48	1	Nenzing	51	42	51	-
Bürs	21	18	21	-	Nüziders	34	31	34	-
Ludesch	74	50	73	1	Schruns	157	89	155	2
Nenzing	61	42	61	-	Thüringen	21	16	21	-
Nüziders	40	27	40	-	Tschagguns	24	15	23	1
Schruns	21	16	21	-	in and. Pol.Bez. des Bundesl.	137	94	132	5
Vandans	21	16	21	-	Bregenz	43	31	39	4
aus and. Pol.Bez. des Bundesl.	151	118	150	1	Bregenz	25	17	24	1
Feldkirch	137	108	136	1	Feldkirch	83	56	82	1
Feldkirch	30	23	30	-	Feldkirch	47	30	47	-
Frastanz	28	24	28	-	in anderes Bundesland	22	18	4	18
aus anderem Bundesland	18	14	3	15	ins Ausland	55	41	39	16
ERWERBSTÄTIGE AM ARBEITSORT	898	604	.	.	EINPENDLER	552	407	541	11
Index des Pendlersaldos	85,4	96,8	.	.	aus and. Gemeinde des Pol.Bez.	509	371	506	3
Index der Pendlermobilität	137,5	152,2	.	.	Bartholomäberg	82	62	81	1
<b>27 THÜRINGERBERG</b>					Bludenz	54	33	53	1
ERWERBSTÄTIGE AM WOHNORT	320	204	.	.	Gaschurn	27	22	27	-
Nichtpendler	50	34	.	.	Schruns	92	67	92	-
Gemeinde-Binnenpendler	33	21	33	-	Silbertal	32	27	32	-
AUSPENDLER	237	149	213	24	St.Anton im Montafon	24	14	24	-
in and. Gemeinde des Pol.Bez.	124	76	118	6	St.Gallenkirch	61	44	61	-
Bludenz	33	18	32	1	Tschagguns	63	49	63	-
Nenzing	25	21	25	-	aus and. Pol.Bez. des Bundesl.	34	32	33	1
in and. Pol.Bez. des Bundesl.	78	47	70	8	Feldkirch	31	30	30	1
Feldkirch	56	36	55	1	aus anderem Bundesland	9	4	2	7
Feldkirch	30	15	29	1	ERWERBSTÄTIGE AM ARBEITSORT	884	596	.	.
in anderes Bundesland	1	1	1	-	Index des Pendlersaldos	74,2	79,2	.	.
ins Ausland	34	25	24	10	Index der Pendlermobilität	118,5	129,0	.	.
EINPENDLER	35	25	30	5	<b>802 POL.BEZ.: BREGENZ</b>				
aus and. Gemeinde des Pol.Bez.	28	21	25	3	ERWERBSTÄTIGE AM WOHNORT	56438	33267	.	.
aus and. Pol.Bez. des Bundesl.	5	3	5	-	Nichtpendler	5002	3041	.	.
aus anderem Bundesland	2	1	-	2	Gemeinde-Binnenpendler	17049	9098	17049	-
ERWERBSTÄTIGE AM ARBEITSORT	118	80	.	.	AUSPENDLER	34387	21128	32690	1697
Index des Pendlersaldos	36,9	39,2	.	.	in and. Gemeinde des Pol.Bez.	21981	13460	21625	356
Index der Pendlermobilität	85,0	85,3	.	.	in and. Pol.Bez. des Bundesl.	8243	4870	8010	233
<b>28 TSCHAGGUNS</b>					in anderes Bundesland	700	464	58	642
ERWERBSTÄTIGE AM WOHNORT	940	589	.	.	ins Ausland	3463	2334	2997	466
Nichtpendler	60	36	.	.	EINPENDLER	31548	20115	29592	1956
Gemeinde-Binnenpendler	160	93	160	-	aus and. Gemeinde des Pol.Bez.	21981	13460	21625	356
AUSPENDLER	720	460	681	39	aus and. Pol.Bez. des Bundesl.	8123	5639	7899	224
in and. Gemeinde des Pol.Bez.	569	364	562	7	aus anderem Bundesland	1444	1016	68	1376
Bludenz	113	77	112	1	ERWERBSTÄTIGE AM ARBEITSORT	53599	32254	.	.
Nenzing	26	24	26	-	Index des Pendlersaldos	95,0	97,0	.	.
Schruns	260	138	256	4	Index der Pendlermobilität	116,8	124,0	.	.
St.Gallenkirch	29	20	29	-					
Vandans	63	49	63	-					
in and. Pol.Bez. des Bundesl.	100	65	89	11					
Dornbirn	20	10	15	5					

**Tabelle 1: Erwerbstätige nach Wohngemeinden, Arbeitsgemeinden und Geschlecht bzw. Pendelfrequenz**

Wohngemeinde, Arbeitsgemeinde	Insgesamt	dar.: männlich	Tages- pendler	Nicht- tages- pendler	Wohngemeinde, Arbeitsgemeinde	Insgesamt	dar.: männlich	Tages- pendler	Nicht- tages- pendler
<b>802 POL.BEZ.: BREGENZ</b>									
<b>01 ALBERSCHWENDE</b>					<b>03 AU (Forts.)</b>				
ERWERBSTÄTIGE AM WOHNORT	1315	828	.	.	Bregenz	41	28	39	2
Nichtpendler	186	123	.	.	Mellau	20	14	20	-
Gemeinde-Binnenpendler	227	121	227	-	Reuthe	25	19	24	1
AUSPENDLER	902	584	862	40	Schoppernau	30	11	30	-
in and. Gemeinde des Pol.Bez.	499	326	493	6	in and. Pol.Bez. des Bundesl.	53	42	43	10
Andelsbuch	22	17	22	-	Dornbirn	32	26	28	4
Bregenz	133	81	131	2	Dornbirn	27	21	24	3
Egg	37	25	37	-	in anderes Bundesland	9	6	4	5
Hard	20	11	20	-	ins Ausland	16	12	7	9
Lauterach	43	36	43	-	EINPENDLER	189	126	160	29
Schwarzach	63	42	63	-	aus and. Gemeinde des Pol.Bez.	161	108	149	12
Wolfurt	85	61	85	-	Schoppernau	41	28	40	1
in and. Pol.Bez. des Bundesl.	341	209	335	6	aus and. Pol.Bez. des Bundesl.	12	8	11	1
Dornbirn	292	178	290	2	aus anderem Bundesland	16	10	-	16
Dornbirn	239	146	237	2	ERWERBSTÄTIGE AM ARBEITSORT	548	355	.	.
Hohenems	22	15	22	-	Index des Pendlersaldos	77,5	75,7	.	.
Lustenau	31	17	31	-	Index der Pendlermobilität	76,0	78,0	.	.
Feldkirch	44	27	40	4	04 BEZAU				
in anderes Bundesland	21	12	-	21	ERWERBSTÄTIGE AM WOHNORT	837	498	.	.
ins Ausland	41	37	34	7	Nichtpendler	164	103	.	.
EINPENDLER	268	179	240	28	Gemeinde-Binnenpendler	228	106	228	-
aus and. Gemeinde des Pol.Bez.	184	123	181	3	AUSPENDLER	445	289	413	32
Egg	37	26	36	1	in and. Gemeinde des Pol.Bez.	336	218	329	7
Langenegg	21	10	21	-	Andelsbuch	36	29	36	-
aus and. Pol.Bez. des Bundesl.	60	39	58	2	Bizau	24	11	24	-
Dornbirn	45	26	45	-	Bregenz	36	18	33	3
Dornbirn	36	23	36	-	Egg	25	14	25	-
aus anderem Bundesland	24	17	1	23	Mellau	40	20	40	-
ERWERBSTÄTIGE AM ARBEITSORT	681	423	.	.	Reuthe	69	48	69	-
Index des Pendlersaldos	51,8	51,1	.	.	in and. Pol.Bez. des Bundesl.	86	57	75	11
Index der Pendlermobilität	89,0	92,1	.	.	Dornbirn	62	41	58	4
02 ANDELSBUCH					Dornbirn	55	37	53	2
ERWERBSTÄTIGE AM WOHNORT	1054	655	.	.	in anderes Bundesland	7	3	2	5
Nichtpendler	162	105	.	.	ins Ausland	16	11	7	9
Gemeinde-Binnenpendler	225	146	225	-	EINPENDLER	440	237	408	32
AUSPENDLER	667	404	625	42	aus and. Gemeinde des Pol.Bez.	380	203	371	9
in and. Gemeinde des Pol.Bez.	511	313	497	14	Andelsbuch	53	30	52	1
Bezau	53	30	52	1	Au	31	18	31	-
Bregenz	90	58	87	3	Bizau	68	39	68	-
Egg	80	40	78	2	Egg	27	12	27	-
Mellau	24	13	24	-	Mellau	43	21	43	-
Reuthe	45	28	44	1	Reuthe	43	22	43	-
Schwarzach	30	17	30	-	aus and. Pol.Bez. des Bundesl.	47	26	36	11
Schwarzenberg	21	10	21	-	Dornbirn	33	20	29	4
Wolfurt	35	31	35	-	Dornbirn	23	15	20	3
in and. Pol.Bez. des Bundesl.	123	68	113	10	aus anderem Bundesland	13	8	1	12
Dornbirn	97	50	92	5	ERWERBSTÄTIGE AM ARBEITSORT	832	446	.	.
Dornbirn	83	43	79	4	Index des Pendlersaldos	99,4	89,6	.	.
Feldkirch	24	16	20	4	Index der Pendlermobilität	105,7	105,6	.	.
in anderes Bundesland	14	7	-	14	05 BILDSTEIN				
ins Ausland	19	16	15	4	ERWERBSTÄTIGE AM WOHNORT	355	218	.	.
EINPENDLER	419	323	393	26	Nichtpendler	41	29	.	.
aus and. Gemeinde des Pol.Bez.	371	290	370	1	Gemeinde-Binnenpendler	19	6	19	-
Alberschwende	22	17	22	-	AUSPENDLER	295	183	287	8
Au	37	35	37	-	in and. Gemeinde des Pol.Bez.	186	125	185	1
Bezau	36	29	36	-	Bregenz	47	30	46	1
Egg	95	67	95	-	Lauterach	26	16	26	-
Lingenau	21	17	21	-	Schwarzach	25	16	25	-
Schwarzenberg	41	32	41	-	Wolfurt	47	32	47	-
aus and. Pol.Bez. des Bundesl.	26	17	23	3	in and. Pol.Bez. des Bundesl.	95	50	93	2
aus anderem Bundesland	22	16	-	22	Dornbirn	86	42	84	2
ERWERBSTÄTIGE AM ARBEITSORT	806	574	.	.	Dornbirn	67	31	66	1
Index des Pendlersaldos	76,5	87,6	.	.	in anderes Bundesland	2	1	-	2
Index der Pendlermobilität	103,0	111,0	.	.	ins Ausland	12	7	9	3
03 AU					EINPENDLER	21	8	20	1
ERWERBSTÄTIGE AM WOHNORT	707	469	.	.	aus and. Gemeinde des Pol.Bez.	14	5	14	-
Nichtpendler	138	90	.	.	aus and. Pol.Bez. des Bundesl.	6	2	6	-
Gemeinde-Binnenpendler	221	139	221	-	aus anderem Bundesland	1	1	-	1
AUSPENDLER	348	240	318	30	ERWERBSTÄTIGE AM ARBEITSORT	81	43	.	.
in and. Gemeinde des Pol.Bez.	270	180	264	6	Index des Pendlersaldos	22,8	19,7	.	.
Andelsbuch	37	35	37	-	Index der Pendlermobilität	89,0	87,6	.	.
Bezau	31	18	31	-					

**Tabelle 1: Erwerbstätige nach Wohngemeinden, Arbeitsgemeinden und Geschlecht bzw. Pendelfrequenz**

Wohngemeinde, Arbeitsgemeinde	Insgesamt	dar.: männlich	Tagespendler	Nicht-tagespendler	Wohngemeinde, Arbeitsgemeinde	Insgesamt	dar.: männlich	Tagespendler	Nicht-tagespendler
<b>06 BIZAU</b>					<b>07 BREGENZ (Forts.)</b>				
ERWERBSTÄTIGE AM WOHNORT	425	263	.	.	Langen bei Bregenz	168	85	164	4
Nichtpendler	59	35	.	.	Langenegg	63	32	57	6
Gemeinde-Binnenpendler	100	57	100	-	Lauterach	1122	624	1117	5
AUSPENDLER	266	171	252	14	Lingenau	53	25	51	2
in and. Gemeinde des Pol.Bez.	227	144	224	3	Lochau	738	381	732	6
Bezau	68	39	68	-	Mellau	30	19	27	3
Bregenz	37	25	35	2	Mittelberg	30	18	28	2
Mellau	20	9	20	-	Möggers	42	24	42	-
Reuthe	29	23	29	-	Riefensberg	36	22	34	2
in and. Pol.Bez. des Bundesl.	28	19	25	3	Schopperrau	37	31	31	6
Dornbirn	24	16	22	2	Schwarzach	210	116	208	2
in anderes Bundesland	4	3	-	4	Schwarzenberg	44	29	43	1
ins Ausland	7	5	3	4	Sulzberg	138	78	133	5
EINPENDLER	92	55	79	13	Wolfurt	806	410	800	6
aus and. Gemeinde des Pol.Bez.	80	50	74	6	aus and. Pol.Bez. des Bundesl.	3196	2056	3102	94
Bezau	24	11	24	-	Bludenz	350	246	297	53
aus and. Pol.Bez. des Bundesl.	6	3	5	1	Bludenz	83	53	76	7
aus anderem Bundesland	6	2	-	6	Nenzing	38	27	37	1
ERWERBSTÄTIGE AM ARBEITSORT	251	147	.	.	Nüziders	35	24	31	4
Index des Pendlersaldos	59,1	55,9	.	.	Schruns	20	15	13	7
Index der Pendlermobilität	84,2	85,9	.	.	Vandans	25	17	24	1
<b>07 BREGENZ</b>					Dornbirn	1988	1238	1967	21
ERWERBSTÄTIGE AM WOHNORT	12492	6946	.	.	Dornbirn	1215	741	1201	14
Nichtpendler	518	323	.	.	Hohenems	230	141	228	2
Gemeinde-Binnenpendler	5996	2923	5996	-	Lustenau	543	356	538	5
AUSPENDLER	5978	3700	5680	298	Feldkirch	858	572	838	20
in and. Gemeinde des Pol.Bez.	3386	2116	3358	28	Altach	73	54	73	-
Fußach	68	35	66	2	Feldkirch	263	168	255	8
Gaißau	28	23	28	-	Frastanz	33	22	31	2
Hard	946	584	943	3	Götzis	136	87	134	2
Höchst	346	271	345	1	Klaus	22	15	21	1
Hörbranz	191	97	189	2	Koblach	51	41	51	-
Kennelbach	207	134	206	1	Mäder	40	21	40	-
Lauterach	576	325	574	2	Rankweil	98	63	96	2
Lochau	264	135	257	7	Zwischenwasser	25	19	25	-
Schwarzach	168	101	166	2	aus anderem Bundesland	423	264	12	411
Wolfurt	509	368	504	5	KÄRNTEN	30	17	-	30
in and. Pol.Bez. des Bundesl.	1771	1033	1740	31	NIEDERÖSTERREICH	30	20	-	30
Bludenz	84	59	78	6	OBERÖSTERREICH	26	19	-	26
Bludenz	33	19	33	-	SALZBURG	26	20	-	26
Dornbirn	1245	692	1229	16	STEIERMARK	30	12	-	30
Dornbirn	909	486	895	14	TIROL	79	53	12	67
Hohenems	101	65	101	-	Innsbruck-Land	20	13	3	17
Lustenau	235	141	233	2	WIEN	196	118	-	196
Feldkirch	442	282	433	9	Wien 22., Donaustadt	32	16	-	32
Feldkirch	184	114	181	3	ERWERBSTÄTIGE AM ARBEITSORT	17632	9669	.	.
Götzis	74	50	73	1	Index des Pendlersaldos	141,1	139,2	.	.
Klaus	38	28	38	-	Index der Pendlermobilität	136,9	145,7	.	.
Rankweil	67	43	65	2	<b>08 BUCH</b>				
in anderes Bundesland	193	127	25	168	ERWERBSTÄTIGE AM WOHNORT	256	172	.	.
SALZBURG	21	18	-	21	Nichtpendler	27	19	.	.
TIROL	61	42	25	36	Gemeinde-Binnenpendler	10	3	10	-
Innsbruck-Stadt	37	23	19	18	AUSPENDLER	219	150	206	13
WIEN	78	46	-	78	in and. Gemeinde des Pol.Bez.	168	119	164	4
Wien 1., Innere Stadt	23	7	-	23	Bregenz	56	30	56	-
ins Ausland	628	424	557	71	Lauterach	23	21	23	-
EINPENDLER	11118	6423	10496	622	Wolfurt	49	40	48	1
aus and. Gemeinde des Pol.Bez.	7499	4103	7382	117	in and. Pol.Bez. des Bundesl.	37	22	36	1
Alberschwende	133	81	131	2	Dornbirn	32	18	32	-
Andelsbuch	90	58	87	3	Dornbirn	20	11	20	-
Au	41	28	39	2	in anderes Bundesland	2	1	-	2
Bezau	36	18	33	3	ins Ausland	12	8	6	6
Bildstein	47	30	46	1	EINPENDLER	9	5	9	-
Bizau	37	25	35	2	aus and. Gemeinde des Pol.Bez.	8	4	8	-
Buch	56	30	56	-	aus and. Pol.Bez. des Bundesl.	1	1	1	-
Doren	99	48	95	4	aus anderem Bundesland	-	-	-	-
Egg	106	67	98	8	ERWERBSTÄTIGE AM ARBEITSORT	46	27	.	.
Eichenberg	23	21	23	-	Index des Pendlersaldos	18,0	15,7	.	.
Fußach	274	147	273	1	Index der Pendlermobilität	89,1	90,1	.	.
Gaißau	59	40	58	1	<b>09 DAMÜLS</b>				
Hard	1262	644	1251	11	ERWERBSTÄTIGE AM WOHNORT	161	88	.	.
Hittisau	78	50	71	7	Nichtpendler	64	28	.	.
Höchst	387	222	384	3	Gemeinde-Binnenpendler	42	26	42	-
Hörbranz	712	395	708	4					
Hohenweiler	151	82	149	2					
Kennelbach	262	140	258	4					
Krumbach	71	44	69	2					

802 POL.BEZ.: BREGENZ

**Tabelle 1: Erwerbstätige nach Wohngemeinden, Arbeitsgemeinden und Geschlecht bzw. Pendelfrequenz**

Wohngemeinde, Arbeitsgemeinde	Insgesamt	dar.: männlich	Tagespendler	Nicht-tagespendler	Wohngemeinde, Arbeitsgemeinde	Insgesamt	dar.: männlich	Tagespendler	Nicht-tagespendler
<b>09 DAMÜLS (Forts.)</b>					<b>11 EGG (Forts.)</b>				
AUSPENDLER	55	34	34	21	ERWERBSTÄTIGE AM ARBEITSORT	1222	692	.	.
in and. Gemeinde des Pol.Bez.	29	18	23	6	<i>Index des Pendlersaldos</i>	78,8	72,1	.	.
in and. Pol.Bez. des Bundesl.	12	6	9	3	<i>Index der Pendlermobilität</i>	89,4	87,3	.	.
in anderes Bundesland	7	5	-	7					
ins Ausland	7	5	2	5					
EINPENDLER	70	41	38	32	<b>12 EICHENBERG</b>				
aus and. Gemeinde des Pol.Bez.	27	14	23	4	ERWERBSTÄTIGE AM WOHNORT	182	117	.	.
aus and. Pol.Bez. des Bundesl.	22	14	15	7	Nichtpendler	54	34	.	.
aus anderem Bundesland	21	13	-	21	Gemeinde-Binnenpendler	28	13	28	-
ERWERBSTÄTIGE AM ARBEITSORT	176	95	.	.	AUSPENDLER	100	70	91	9
<i>Index des Pendlersaldos</i>	109,3	108,0	.	.	in and. Gemeinde des Pol.Bez.	66	50	65	1
<i>Index der Pendlermobilität</i>	77,6	85,2	.	.	Bregenz	23	21	23	-
					in and. Pol.Bez. des Bundesl.	12	10	12	-
					in anderes Bundesland	5	1	-	5
					ins Ausland	17	9	14	3
<b>10 DOREN</b>					EINPENDLER	24	11	19	5
ERWERBSTÄTIGE AM WOHNORT	471	280	.	.	aus and. Gemeinde des Pol.Bez.	21	9	18	3
Nichtpendler	70	47	.	.	aus and. Pol.Bez. des Bundesl.	1	1	1	-
Gemeinde-Binnenpendler	72	40	72	-	aus anderem Bundesland	2	1	-	2
AUSPENDLER	329	193	310	19	ERWERBSTÄTIGE AM ARBEITSORT	106	58	.	.
in and. Gemeinde des Pol.Bez.	265	157	254	11	<i>Index des Pendlersaldos</i>	58,2	49,6	.	.
Bregenz	99	48	95	4	<i>Index der Pendlermobilität</i>	68,1	69,2	.	.
Lauterach	25	18	25	-					
Wolfurt	31	25	31	-	<b>13 FUSSACH</b>				
in and. Pol.Bez. des Bundesl.	35	24	34	1	ERWERBSTÄTIGE AM WOHNORT	1687	1029	.	.
Dornbirn	29	21	29	-	Nichtpendler	105	64	.	.
Dornbirn	21	14	21	-	Gemeinde-Binnenpendler	145	75	145	-
in anderes Bundesland	6	3	-	6	AUSPENDLER	1437	890	1400	37
ins Ausland	23	9	22	1	in and. Gemeinde des Pol.Bez.	931	588	925	6
EINPENDLER	84	56	81	3	Bregenz	274	147	273	1
aus and. Gemeinde des Pol.Bez.	78	53	77	1	Gaißau	21	18	21	-
Sulzberg	27	19	27	-	Hard	204	128	203	1
aus and. Pol.Bez. des Bundesl.	4	2	4	-	Höchst	299	209	299	-
aus anderem Bundesland	2	1	-	2	Lauterach	56	33	55	1
ERWERBSTÄTIGE AM ARBEITSORT	226	143	.	.	Wolfurt	44	34	44	-
<i>Index des Pendlersaldos</i>	48,0	51,1	.	.	in and. Pol.Bez. des Bundesl.	302	154	297	5
<i>Index der Pendlermobilität</i>	87,7	88,9	.	.	Dornbirn	242	117	241	1
					Dornbirn	98	44	98	-
					Lustenau	125	64	124	1
					Feldkirch	51	31	50	1
					in anderes Bundesland	18	15	-	18
					ins Ausland	186	133	178	8
<b>11 EGG</b>					EINPENDLER	408	235	367	41
ERWERBSTÄTIGE AM WOHNORT	1550	960	.	.	aus and. Gemeinde des Pol.Bez.	253	127	245	8
Nichtpendler	228	147	.	.	Bregenz	68	35	66	2
Gemeinde-Binnenpendler	465	260	465	-	Hard	45	21	43	2
AUSPENDLER	857	553	792	65	Höchst	57	24	57	-
in and. Gemeinde des Pol.Bez.	588	396	571	17	aus and. Pol.Bez. des Bundesl.	123	81	122	1
Alberschwende	37	26	36	1	Dornbirn	86	49	85	1
Andelsbuch	95	67	95	-	Dornbirn	28	20	28	-
Bezau	27	12	27	-	Lustenau	50	22	49	1
Bregenz	106	67	98	8	Feldkirch	26	22	26	-
Hittisau	21	10	21	-	aus anderem Bundesland	32	27	-	32
Lauterach	40	32	40	-	WIEN	21	17	-	21
Reuthe	27	15	27	-	ERWERBSTÄTIGE AM ARBEITSORT	658	374	.	.
Schwarzach	29	20	29	-	<i>Index des Pendlersaldos</i>	39,0	36,3	.	.
Wolfurt	65	53	65	-	<i>Index der Pendlermobilität</i>	109,4	109,3	.	.
in and. Pol.Bez. des Bundesl.	210	115	192	18					
Dornbirn	176	99	168	8	<b>14 GAISSAU</b>				
Dornbirn	152	84	145	7	ERWERBSTÄTIGE AM WOHNORT	641	403	.	.
Feldkirch	26	14	22	4	Nichtpendler	39	19	.	.
in anderes Bundesland	16	10	-	16	Gemeinde-Binnenpendler	95	54	95	-
ins Ausland	43	32	29	14	AUSPENDLER	507	330	488	19
EINPENDLER	529	285	476	53	in and. Gemeinde des Pol.Bez.	270	176	264	6
aus and. Gemeinde des Pol.Bez.	435	223	420	15	Bregenz	59	40	58	1
Alberschwende	37	25	37	-	Hard	40	24	40	-
Andelsbuch	80	40	78	2	Höchst	123	90	121	2
Bezau	25	14	25	-	in and. Pol.Bez. des Bundesl.	103	53	102	1
Hittisau	26	13	25	1	Dornbirn	85	43	84	1
Langenegg	22	12	21	1	Dornbirn	46	22	46	-
Lingenau	37	19	37	-	Lustenau	38	21	37	1
Schwarzenberg	43	22	40	3	in anderes Bundesland	9	5	-	9
aus and. Pol.Bez. des Bundesl.	59	37	56	3	ins Ausland	125	96	122	3
Dornbirn	42	29	42	-					
Dornbirn	29	20	29	-					
aus anderem Bundesland	35	25	-	35					
WIEN	31	23	-	31					

802 POL.BEZ.: BREGENZ

**Tabelle 1: Erwerbstätige nach Wohngemeinden, Arbeitsgemeinden und Geschlecht bzw. Pendelfrequenz**

Wohngemeinde, Arbeitsgemeinde	Insgesamt	dar.: männlich	Tages- pendler	Nicht- tages- pendler	Wohngemeinde, Arbeitsgemeinde	Insgesamt	dar.: männlich	Tages- pendler	Nicht- tages- pendler
<b>802 POL.BEZ.: BREGENZ</b>									
<b>14 GAISSAU (Forts.)</b>					<b>16 HITTISAU (Forts.)</b>				
EINPENDLER	198	154	190	8	Bregenz	78	50	71	7
aus and. Gemeinde des Pol.Bez.	143	111	143	-	Egg	26	13	25	1
Bregenz	28	23	28	-	Lingenau	21	12	21	-
Fußach	21	18	21	-	Wolfurt	49	40	47	2
Höchst	67	45	67	-	in and. Pol.Bez. des Bundesl.	90	54	83	7
aus and. Pol.Bez. des Bundesl.	47	37	47	-	Dornbirn	76	44	72	4
Dornbirn	41	32	41	-	Dornbirn	59	35	55	4
Lustenau	26	21	26	-	in anderem Bundesland	11	8	-	11
aus anderem Bundesland	8	6	-	8	ins Ausland	28	18	18	10
ERWERBSTÄTIGE AM ARBEITSORT	332	227	.	.	EINPENDLER	208	114	186	22
Index des Pendlersaldos	51,8	56,3	.	.	aus and. Gemeinde des Pol.Bez.	189	103	183	6
Index der Pendlermobilität	110,0	120,1	.	.	Egg	21	10	21	-
					Riefensberg	28	19	27	1
					Sibratsgfall	21	13	21	-
					aus and. Pol.Bez. des Bundesl.	4	3	3	1
					aus anderem Bundesland	15	8	-	15
<b>15 HARD</b>					ERWERBSTÄTIGE AM ARBEITSORT	575	304	.	.
ERWERBSTÄTIGE AM WOHNORT	5246	3074	.	.	Index des Pendlersaldos	69,8	62,0	.	.
Nichtpendler	301	165	.	.	Index der Pendlermobilität	80,7	84,5	.	.
Gemeinde-Binnenpendler	1742	986	1742	.					
AUSPENDLER	3203	1923	3094	109	<b>17 HÖCHST</b>				
in and. Gemeinde des Pol.Bez.	2202	1270	2175	27	ERWERBSTÄTIGE AM WOHNORT	3323	1999	.	.
Bregenz	1262	644	1251	11	Nichtpendler	243	142	.	.
Fußach	45	21	43	2	Gemeinde-Binnenpendler	1182	740	1182	-
Höchst	246	186	245	1	AUSPENDLER	1898	1117	1833	65
Hörbranz	46	22	45	1	in and. Gemeinde des Pol.Bez.	863	511	856	7
Kennelbach	41	33	41	-	Bregenz	387	222	384	3
Lauterach	254	161	250	4	Fußach	57	24	57	-
Lochau	49	26	49	-	Gaißau	67	45	67	-
Schwarzach	47	37	46	1	Hard	186	111	186	-
Wolfurt	171	113	170	1	Lauterach	56	33	56	-
in and. Pol.Bez. des Bundesl.	663	400	652	11	Wolfurt	50	40	50	-
Dornbirn	527	305	521	6	in and. Pol.Bez. des Bundesl.	635	322	623	12
Dornbirn	319	168	318	1	Dornbirn	555	271	546	9
Hohenems	50	32	49	1	Dornbirn	230	104	223	7
Lustenau	158	105	154	4	Hohenems	44	24	44	-
Feldkirch	121	86	116	5	Lustenau	281	143	279	2
Feldkirch	42	28	38	4	Feldkirch	69	43	69	-
Rankweil	25	17	24	1	Götzis	23	15	23	-
in anderem Bundesland	47	31	6	41	in anderem Bundesland	39	29	3	36
ins Ausland	291	222	261	30	ins Ausland	361	255	351	10
EINPENDLER	3280	2150	3040	240	EINPENDLER	2548	2008	2454	94
aus and. Gemeinde des Pol.Bez.	2418	1525	2400	18	aus and. Gemeinde des Pol.Bez.	1374	1050	1362	12
Alberschwende	20	11	20	-	Bregenz	346	271	345	1
Bregenz	946	584	943	3	Fußach	299	209	299	-
Fußach	204	128	203	1	Gaißau	123	90	121	2
Gaißau	40	24	40	-	Hard	246	186	245	1
Höchst	186	111	186	-	Hörbranz	34	29	34	-
Hörbranz	98	71	98	-	Lauterach	88	74	88	-
Hohenweiler	23	17	22	1	Lochau	38	29	38	-
Kennelbach	52	33	52	-	Schwarzach	28	22	28	-
Lauterach	318	185	316	2	Wolfurt	80	71	80	-
Lochau	98	67	98	-	aus and. Pol.Bez. des Bundesl.	1106	902	1092	14
Schwarzach	49	33	48	1	Bludenz	23	22	21	2
Sulzberg	20	17	19	1	Dornbirn	956	770	948	8
Wolfurt	197	133	195	2	Dornbirn	242	201	239	3
aus and. Pol.Bez. des Bundesl.	648	469	639	9	Hohenems	125	111	123	2
Bludenz	28	20	24	4	Lustenau	589	458	586	3
Dornbirn	483	356	479	4	Feldkirch	127	110	123	4
Dornbirn	260	205	256	4	Altach	33	26	32	1
Hohenems	39	28	39	-	Feldkirch	28	25	26	2
Lustenau	184	123	184	-	aus anderem Bundesland	68	56	-	68
Feldkirch	137	93	136	1	WIEN	31	24	-	31
Feldkirch	38	30	38	-	ERWERBSTÄTIGE AM ARBEITSORT	3973	2890	.	.
Götzis	31	22	31	-	Index des Pendlersaldos	119,6	144,6	.	.
aus anderem Bundesland	214	156	1	213	Index der Pendlermobilität	133,8	156,3	.	.
OBERÖSTERREICH	22	19	-	22					
STEIERMARK	35	25	-	35	<b>18 HÖRBRANZ</b>				
WIEN	90	63	-	90	ERWERBSTÄTIGE AM WOHNORT	2830	1654	.	.
ERWERBSTÄTIGE AM ARBEITSORT	5323	3301	.	.	Nichtpendler	146	85	.	.
Index des Pendlersaldos	101,5	107,4	.	.	Gemeinde-Binnenpendler	568	271	568	-
Index der Pendlermobilität	123,6	132,5	.	.	AUSPENDLER	2116	1298	2039	77
					in and. Gemeinde des Pol.Bez.	1420	842	1410	10
<b>16 HITTISAU</b>					Bregenz	712	395	708	4
ERWERBSTÄTIGE AM WOHNORT	824	490	.	.	Hard	98	71	98	-
Nichtpendler	131	83	.	.					
Gemeinde-Binnenpendler	236	107	236	.					
AUSPENDLER	457	300	410	47					
in and. Gemeinde des Pol.Bez.	328	220	309	19					

**Tabelle 1: Erwerbstätige nach Wohngemeinden, Arbeitsgemeinden und Geschlecht bzw. Pendelfrequenz**

Wohngemeinde, Arbeitsgemeinde	Insgesamt	dar.: männlich	Tages- pendler	Nicht- tages- pendler	Wohngemeinde, Arbeitsgemeinde	Insgesamt	dar.: männlich	Tages- pendler	Nicht- tages- pendler
<b>802 POL.BEZ.: BREGENZ</b>									
<b>18 HÖRBRANZ (Forts.)</b>					<b>20 KENNELBACH (Forts.)</b>				
Höchst	34	29	34	-	EINPENDLER	943	695	917	26
Kennelbach	78	48	77	1	aus and. Gemeinde des Pol.Bez.	789	570	785	4
Lauterach	110	81	110	-	Bregenz	207	134	206	1
Lochau	205	94	203	2	Hard	41	33	41	-
Schwarzach	32	23	32	-	Hörbranz	78	48	77	1
Wolfurt	105	79	104	1	Lauterach	80	57	79	1
in and. Pol.Bez. des Bundesl.	345	224	338	7	Lochau	33	23	33	-
Dornbirn	222	137	219	3	Schwarzach	24	23	23	1
Dornbirn	158	91	156	2	Wolfurt	157	111	157	-
Hohenems	28	16	28	-	aus and. Pol.Bez. des Bundesl.	132	106	131	1
Lustenau	36	30	35	1	Dornbirn	100	79	100	-
Feldkirch	107	75	104	3	Dornbirn	58	41	58	-
Feldkirch	36	24	34	2	Lustenau	26	23	26	-
Götzis	31	21	31	-	Feldkirch	22	20	22	-
in anderes Bundesland	33	26	-	33	aus anderem Bundesland	22	19	1	21
ins Ausland	318	206	291	27	ERWERBSTÄTIGE AM ARBEITSORT	1116	801	.	.
EINPENDLER	686	350	636	50	<i>Index des Pendlersaldos</i>	125,3	150,6	.	.
aus and. Gemeinde des Pol.Bez.	538	253	527	11	<i>Index der Pendlermobilität</i>	186,4	210,7	.	.
Bregenz	191	97	189	2	<b>21 KRUMBACH</b>				
Hard	46	22	45	1	ERWERBSTÄTIGE AM WOHNORT	455	292	.	.
Hohenweiler	65	29	65	-	Nichtpendler	69	43	.	.
Lauterach	26	12	25	1	Gemeinde-Binnenpendler	69	36	69	-
Lochau	110	39	110	-	AUSPENDLER	317	213	306	11
Wolfurt	20	8	19	1	in and. Gemeinde des Pol.Bez.	227	157	224	3
aus and. Pol.Bez. des Bundesl.	110	68	107	3	Bregenz	71	44	69	2
Dornbirn	77	51	77	-	Wolfurt	37	34	37	-
Dornbirn	53	33	53	-	in and. Pol.Bez. des Bundesl.	62	47	58	4
Feldkirch	27	14	25	2	Dornbirn	52	40	49	3
aus anderem Bundesland	38	29	2	36	Dornbirn	47	36	44	3
WIEN	29	21	-	29	in anderes Bundesland	2	1	-	2
ERWERBSTÄTIGE AM ARBEITSORT	1400	706	.	.	ins Ausland	26	8	24	2
<i>Index des Pendlersaldos</i>	49,5	42,7	.	.	EINPENDLER	81	44	76	5
<i>Index der Pendlermobilität</i>	99,0	99,6	.	.	aus and. Gemeinde des Pol.Bez.	76	42	75	1
<b>19 HOHENWEILER</b>					aus and. Pol.Bez. des Bundesl.	2	-	1	1
ERWERBSTÄTIGE AM WOHNORT	607	348	.	.	aus anderem Bundesland	3	2	-	3
Nichtpendler	54	31	.	.	ERWERBSTÄTIGE AM ARBEITSORT	219	123	.	.
Gemeinde-Binnenpendler	26	12	26	-	<i>Index des Pendlersaldos</i>	48,1	42,1	.	.
AUSPENDLER	527	305	507	20	<i>Index der Pendlermobilität</i>	87,5	88,0	.	.
in and. Gemeinde des Pol.Bez.	359	198	355	4	<b>22 LANGEN BEI BREGENZ</b>				
Bregenz	151	82	149	2	ERWERBSTÄTIGE AM WOHNORT	656	405	.	.
Hard	23	17	22	1	Nichtpendler	104	64	.	.
Hörbranz	65	29	65	-	Gemeinde-Binnenpendler	91	44	91	-
Lochau	55	23	55	-	AUSPENDLER	461	297	440	21
Wolfurt	20	15	20	-	in and. Gemeinde des Pol.Bez.	345	224	338	7
in and. Pol.Bez. des Bundesl.	79	54	78	1	Bregenz	168	85	164	4
Dornbirn	57	41	57	-	Lauterach	28	19	28	-
Dornbirn	34	22	34	-	Wolfurt	56	44	56	-
Feldkirch	21	12	20	1	in and. Pol.Bez. des Bundesl.	75	47	72	3
in anderes Bundesland	10	5	-	10	Dornbirn	53	36	52	1
ins Ausland	79	48	74	5	Dornbirn	39	26	38	1
EINPENDLER	29	14	26	3	Feldkirch	20	10	18	2
aus and. Gemeinde des Pol.Bez.	24	11	24	-	in anderes Bundesland	6	5	-	6
aus and. Pol.Bez. des Bundesl.	2	1	2	-	ins Ausland	35	21	30	5
aus anderem Bundesland	3	2	-	3	EINPENDLER	89	48	80	9
ERWERBSTÄTIGE AM ARBEITSORT	109	57	.	.	aus and. Gemeinde des Pol.Bez.	72	37	72	-
<i>Index des Pendlersaldos</i>	18,0	16,4	.	.	Sulzberg	20	12	20	-
<i>Index der Pendlermobilität</i>	91,6	91,7	.	.	aus and. Pol.Bez. des Bundesl.	8	4	8	-
<b>20 KENNELBACH</b>					aus anderem Bundesland	9	7	-	9
ERWERBSTÄTIGE AM WOHNORT	891	532	.	.	ERWERBSTÄTIGE AM ARBEITSORT	284	156	.	.
Nichtpendler	33	18	.	.	<i>Index des Pendlersaldos</i>	43,3	38,5	.	.
Gemeinde-Binnenpendler	140	88	140	-	<i>Index der Pendlermobilität</i>	83,8	85,2	.	.
AUSPENDLER	718	426	694	24	<b>23 LANGENEGB</b>				
in and. Gemeinde des Pol.Bez.	531	316	525	6	ERWERBSTÄTIGE AM WOHNORT	478	291	.	.
Bregenz	262	140	258	4	Nichtpendler	64	42	.	.
Hard	52	33	52	-	Gemeinde-Binnenpendler	71	29	71	-
Lauterach	57	40	57	-	AUSPENDLER	343	220	321	22
Wolfurt	99	65	99	-	in and. Gemeinde des Pol.Bez.	264	174	253	11
in and. Pol.Bez. des Bundesl.	138	76	135	3	Alberschwende	21	10	21	-
Dornbirn	97	54	94	3					
Dornbirn	83	47	82	1					
Feldkirch	37	21	37	-					
in anderes Bundesland	12	7	1	11					
ins Ausland	37	27	33	4					

**Tabelle 1: Erwerbstätige nach Wohngemeinden, Arbeitsgemeinden und Geschlecht bzw. Pendelfrequenz**

Wohngemeinde, Arbeitsgemeinde	Insgesamt	dar.: männlich	Tagespendler	Nicht-tagespendler	Wohngemeinde, Arbeitsgemeinde	Insgesamt	dar.: männlich	Tagespendler	Nicht-tagespendler
<b>802 POL.BEZ.: BREGENZ</b>									
<b>23 LANGENEGB (Forts.)</b>					<b>25 LINGENAU</b>				
Bregenz	63	32	57	6	ERWERBSTÄTIGE AM WOHNORT	620	375	.	.
Egg	22	12	21	1	Nichtpendler	120	75	.	.
Wolfurt	37	30	37	-	Gemeinde-Binnenpendler	94	51	94	-
in and. Pol.Bez. des Bundesl.	68	40	62	6	AUSPENDLER	406	249	385	21
Dornbirn	57	35	53	4	in and. Gemeinde des Pol.Bez.	285	177	281	4
Dornbirn	48	29	45	3	Andelsbuch	21	17	21	-
in anderes Bundesland	3	3	-	3	Bregenz	53	25	51	2
ins Ausland	8	3	6	2	Egg	37	19	37	-
EINPENDLER	99	50	88	11	Wolfurt	24	22	24	-
aus and. Gemeinde des Pol.Bez.	81	40	81	-	in and. Pol.Bez. des Bundesl.	106	64	100	6
aus and. Pol.Bez. des Bundesl.	8	4	7	1	Dornbirn	86	56	84	2
aus anderem Bundesland	10	6	-	10	Dornbirn	80	51	78	2
ERWERBSTÄTIGE AM ARBEITSORT	234	121	.	.	in anderes Bundesland	8	5	-	8
Index des Pendlersaldos	49,0	41,6	.	.	ins Ausland	7	3	4	3
Index der Pendlermobilität	92,5	92,8	.	.	EINPENDLER	173	108	155	18
					aus and. Gemeinde des Pol.Bez.	136	82	133	3
					Hittisau	21	12	21	-
					aus and. Pol.Bez. des Bundesl.	23	15	22	1
					aus anderem Bundesland	14	11	-	14
<b>24 LAUTERACH</b>					ERWERBSTÄTIGE AM ARBEITSORT	387	234	.	.
ERWERBSTÄTIGE AM WOHNORT	4217	2516	.	.	Index des Pendlersaldos	62,4	62,4	.	.
Nichtpendler	224	139	.	.	Index der Pendlermobilität	93,4	95,2	.	.
Gemeinde-Binnenpendler	865	514	865	-					
AUSPENDLER	3128	1863	3018	110	<b>26 LOCHAU</b>				
in and. Gemeinde des Pol.Bez.	2147	1256	2129	18	ERWERBSTÄTIGE AM WOHNORT	2342	1285	.	.
Bregenz	1122	624	1117	5	Nichtpendler	146	70	.	.
Hard	318	185	316	2	Gemeinde-Binnenpendler	369	156	369	-
Höchst	88	74	88	-	AUSPENDLER	1827	1059	1739	88
Hörbranz	26	12	25	1	in and. Gemeinde des Pol.Bez.	1258	697	1248	10
Kennelbach	80	57	79	1	Bregenz	738	381	732	6
Lochau	46	23	46	-	Hard	98	67	98	-
Schwarzach	69	43	69	-	Höchst	38	29	38	-
Wolfurt	339	209	335	4	Hörbranz	110	39	110	-
in and. Pol.Bez. des Bundesl.	715	429	706	9	Kennelbach	33	23	33	-
Bludenz	24	20	24	-	Lauterach	73	47	73	-
Dornbirn	561	328	556	5	Schwarzach	45	29	43	2
Dornbirn	433	240	431	2	Wolfurt	86	60	85	1
Hohenems	30	16	30	-	in and. Pol.Bez. des Bundesl.	325	203	320	5
Lustenau	98	72	95	3	Dornbirn	232	138	230	2
Feldkirch	130	81	126	4	Dornbirn	157	92	155	2
Feldkirch	55	30	52	3	Hohenems	26	19	26	-
Götzis	24	14	24	-	Lustenau	49	27	49	-
in anderes Bundesland	58	35	5	53	Feldkirch	78	54	77	1
TIROL	21	11	5	16	Feldkirch	33	22	33	-
ins Ausland	208	143	178	30	in anderes Bundesland	53	33	5	48
EINPENDLER	2672	1784	2582	90	WIEN	24	14	-	24
aus and. Gemeinde des Pol.Bez.	1860	1190	1848	12	ins Ausland	191	126	166	25
Alberschwende	43	36	43	-	EINPENDLER	921	475	860	61
Bildstein	26	16	26	-	aus and. Gemeinde des Pol.Bez.	748	368	735	13
Bregenz	576	325	574	2	Bregenz	264	135	257	7
Buch	23	21	23	-	Hard	49	26	49	-
Doren	25	18	25	-	Hörbranz	205	94	203	2
Egg	40	32	40	-	Hohenweiler	55	23	55	-
Fußbach	56	33	55	1	Lauterach	46	23	46	-
Hard	254	161	250	4	Wolfurt	28	15	28	-
Höchst	56	33	56	-	aus and. Pol.Bez. des Bundesl.	130	73	124	6
Hörbranz	110	81	110	-	Dornbirn	82	48	82	-
Kennelbach	57	40	57	-	Dornbirn	56	33	56	-
Langen bei Bregenz	28	19	28	-	Feldkirch	36	17	34	2
Lochau	73	47	73	-	aus anderem Bundesland	43	34	1	42
Schwarzach	63	45	63	-	WIEN	28	21	-	28
Sulzberg	25	19	23	2	ERWERBSTÄTIGE AM ARBEITSORT	1436	701	.	.
Wolfurt	263	154	263	-	Index des Pendlersaldos	61,3	54,6	.	.
aus and. Pol.Bez. des Bundesl.	739	536	732	7	Index der Pendlermobilität	117,3	119,4	.	.
Bludenz	51	41	47	4	<b>27 MELLAU</b>				
Dornbirn	514	360	514	-	ERWERBSTÄTIGE AM WOHNORT	584	366	.	.
Dornbirn	363	266	363	-	Nichtpendler	77	50	.	.
Hohenems	40	30	40	-	Gemeinde-Binnenpendler	213	124	213	-
Lustenau	111	64	111	-	AUSPENDLER	294	192	278	16
Feldkirch	174	135	171	3	in and. Gemeinde des Pol.Bez.	247	161	240	7
Feldkirch	55	43	54	1	Bezau	43	21	43	-
Götzis	21	16	21	-	Bregenz	30	19	27	3
aus anderem Bundesland	73	58	2	71	Reuthe	47	37	45	2
WIEN	38	25	-	38					
ERWERBSTÄTIGE AM ARBEITSORT	3761	2437	.	.					
Index des Pendlersaldos	89,2	96,9	.	.					
Index der Pendlermobilität	137,5	145,0	.	.					



**Tabelle 1: Erwerbstätige nach Wohngemeinden, Arbeitsgemeinden und Geschlecht bzw. Pendelfrequenz**

Wohngemeinde, Arbeitsgemeinde	Insgesamt	dar.: männlich	Tagespendler	Nicht-tagespendler	Wohngemeinde, Arbeitsgemeinde	Insgesamt	dar.: männlich	Tagespendler	Nicht-tagespendler
<b>27 MELLAU (Forts.)</b>					<b>30 REUTHE (Forts.)</b>				
Schnepfau	23	17	23	-	EINPENDLER	387	278	365	22
in and. Pol.Bez. des Bundesl.	33	21	31	2	aus and. Gemeinde des Pol.Bez.	357	258	346	11
Dornbirn	30	19	29	1	Andelsbuch	45	28	44	1
Dornbirn	24	15	23	1	Au	25	19	24	1
in anderes Bundesland	3	2	1	2	Bezau	69	48	69	-
ins Ausland	11	8	6	5	Bizau	29	23	29	-
EINPENDLER	210	118	185	25	Egg	27	15	27	-
aus and. Gemeinde des Pol.Bez.	185	105	180	5	Mellau	47	37	45	2
Andelsbuch	24	13	24	-	Schnepfau	20	18	20	-
Au	20	14	20	-	Schwarzenberg	24	10	24	-
Bezau	40	20	40	-	aus and. Pol.Bez. des Bundesl.	26	16	19	7
Bizau	20	9	20	-	aus anderem Bundesland	4	4	-	4
Schnepfau	26	11	26	-	ERWERBSTÄTIGE AM ARBEITSORT	465	332	.	.
aus and. Pol.Bez. des Bundesl.	7	1	5	2	<i>Index des Pendlersaldos</i>	174,2	187,6	.	.
aus anderem Bundesland	18	12	-	18	<i>Index der Pendlermobilität</i>	215,7	226,6	.	.
ERWERBSTÄTIGE AM ARBEITSORT	500	292	.	.	<b>31 RIEFENSBERG</b>				
<i>Index des Pendlersaldos</i>	85,6	79,8	.	.	ERWERBSTÄTIGE AM WOHNORT	459	300	.	.
<i>Index der Pendlermobilität</i>	86,3	84,7	.	.	Nichtpendler	73	56	.	.
<b>28 MITTELBERG</b>					Gemeinde-Binnenpendler	84	48	84	-
ERWERBSTÄTIGE AM WOHNORT	2560	1399	.	.	AUSPENDLER	302	196	279	23
Nichtpendler	469	246	.	.	in and. Gemeinde des Pol.Bez.	188	133	183	5
Gemeinde-Binnenpendler	1681	919	1681	-	Bregenz	36	22	34	2
AUSPENDLER	410	234	299	111	Hittisau	28	19	27	1
in and. Gemeinde des Pol.Bez.	82	44	57	25	Wolfurt	31	28	30	1
Bregenz	30	18	28	2	in and. Pol.Bez. des Bundesl.	46	35	44	2
in and. Pol.Bez. des Bundesl.	38	20	27	11	Dornbirn	38	31	38	-
Dornbirn	22	10	16	6	Dornbirn	31	26	31	-
in anderes Bundesland	14	10	-	14	in anderes Bundesland	8	7	-	8
ins Ausland	276	160	215	61	ins Ausland	60	21	52	8
EINPENDLER	157	83	49	108	EINPENDLER	59	47	53	6
aus and. Gemeinde des Pol.Bez.	57	21	38	19	aus and. Gemeinde des Pol.Bez.	52	41	51	1
aus and. Pol.Bez. des Bundesl.	21	12	11	10	aus and. Pol.Bez. des Bundesl.	2	2	2	-
aus anderem Bundesland	79	50	-	79	aus anderem Bundesland	5	4	-	5
WIEN	54	33	-	54	ERWERBSTÄTIGE AM ARBEITSORT	216	151	.	.
ERWERBSTÄTIGE AM ARBEITSORT	2307	1248	.	.	<i>Index des Pendlersaldos</i>	47,1	50,3	.	.
<i>Index des Pendlersaldos</i>	90,1	89,2	.	.	<i>Index der Pendlermobilität</i>	78,6	81,0	.	.
<i>Index der Pendlermobilität</i>	22,1	22,7	.	.	<b>32 SCHNEPFAU</b>				
<b>29 MÖGGER</b>					ERWERBSTÄTIGE AM WOHNORT	205	126	.	.
ERWERBSTÄTIGE AM WOHNORT	239	145	.	.	Nichtpendler	39	26	.	.
Nichtpendler	56	32	.	.	Gemeinde-Binnenpendler	29	19	29	-
Gemeinde-Binnenpendler	21	9	21	-	AUSPENDLER	137	81	124	13
AUSPENDLER	162	104	158	4	in and. Gemeinde des Pol.Bez.	115	73	112	3
in and. Gemeinde des Pol.Bez.	101	60	100	1	Mellau	26	11	26	-
Bregenz	42	24	42	-	Reuthe	20	18	20	-
in and. Pol.Bez. des Bundesl.	25	22	24	1	in and. Pol.Bez. des Bundesl.	15	6	12	3
in anderes Bundesland	-	-	-	-	in anderes Bundesland	1	-	-	1
ins Ausland	36	22	34	2	ins Ausland	6	2	-	6
EINPENDLER	20	13	14	6	EINPENDLER	65	52	57	8
aus and. Gemeinde des Pol.Bez.	14	8	14	-	aus and. Gemeinde des Pol.Bez.	57	45	54	3
aus and. Pol.Bez. des Bundesl.	-	-	-	-	Mellau	23	17	23	-
aus anderem Bundesland	6	5	-	6	aus and. Pol.Bez. des Bundesl.	3	3	2	1
ERWERBSTÄTIGE AM ARBEITSORT	97	54	.	.	aus anderem Bundesland	5	4	1	4
<i>Index des Pendlersaldos</i>	40,6	37,2	.	.	ERWERBSTÄTIGE AM ARBEITSORT	133	97	.	.
<i>Index der Pendlermobilität</i>	76,2	80,7	.	.	<i>Index des Pendlersaldos</i>	64,9	77,0	.	.
<b>30 REUTHE</b>					<i>Index der Pendlermobilität</i>	98,5	105,6	.	.
ERWERBSTÄTIGE AM WOHNORT	267	177	.	.	<b>33 SCHOPPERNAU</b>				
Nichtpendler	22	17	.	.	ERWERBSTÄTIGE AM WOHNORT	420	275	.	.
Gemeinde-Binnenpendler	56	37	56	-	Nichtpendler	83	58	.	.
AUSPENDLER	189	123	175	14	Gemeinde-Binnenpendler	101	50	101	-
in and. Gemeinde des Pol.Bez.	134	88	131	3	AUSPENDLER	236	167	198	38
Bezau	43	22	43	-	in and. Gemeinde des Pol.Bez.	182	131	169	13
in and. Pol.Bez. des Bundesl.	44	27	41	3	Au	41	28	40	1
Dornbirn	36	21	34	2	Bregenz	37	31	31	6
Dornbirn	27	15	26	1	in and. Pol.Bez. des Bundesl.	30	25	26	4
in anderes Bundesland	1	-	-	1	Dornbirn	26	23	23	3
ins Ausland	10	8	3	7	Dornbirn	24	22	21	3
					in anderes Bundesland	6	4	-	6
					ins Ausland	18	7	3	15

802 POL.BEZ.: BREGENZ

**Tabelle 1: Erwerbstätige nach Wohngemeinden, Arbeitsgemeinden und Geschlecht bzw. Pendelfrequenz**

Wohngemeinde, Arbeitsgemeinde	Insgesamt	dar.: männlich	Tages- pendler	Nicht- tages- pendler	Wohngemeinde, Arbeitsgemeinde	Insgesamt	dar.: männlich	Tages- pendler	Nicht- tages- pendler
<b>802 POL.BEZ.: BREGENZ</b>									
<b>33 SCHOPPERNAU (Forts.)</b>					<b>36 SCHWARZENBERG</b>				
EINPENDLER	77	32	64	13	ERWERBSTÄTIGE AM WOHNORT	683	440	.	.
aus and. Gemeinde des Pol.Bez.	67	26	62	5	Nichtpendler	116	81	.	.
Au	30	11	30	-	Gemeinde-Binnenpendler	117	75	117	-
aus and. Pol.Bez. des Bundesl.	5	3	2	3	AUSPENDLER	450	284	424	26
aus anderem Bundesland	5	3	-	5	in and. Gemeinde des Pol.Bez.	278	182	270	8
ERWERBSTÄTIGE AM ARBEITSORT	261	140	.	.	Andelsbuch	41	32	41	-
Index des Pendlersaldos	62,1	50,9	.	.	Bregenz	44	29	43	1
Index der Pendlermobilität	74,5	72,4	.	.	Egg	43	22	40	3
<b>34 SCHRÖCKEN</b>					Reuthe	24	10	24	-
ERWERBSTÄTIGE AM WOHNORT	92	59	.	.	Schwarzach	21	15	21	-
Nichtpendler	30	17	.	.	in and. Pol.Bez. des Bundesl.	155	92	148	7
Gemeinde-Binnenpendler	18	9	18	-	Dornbirn	141	84	136	5
AUSPENDLER	44	33	32	12	Dornbirn	111	74	106	5
in and. Gemeinde des Pol.Bez.	26	20	24	2	Lustenau	28	9	28	-
in and. Pol.Bez. des Bundesl.	12	10	7	5	in anderes Bundesland	7	3	-	7
in anderes Bundesland	3	2	1	2	ins Ausland	10	7	6	4
ins Ausland	3	1	-	3	EINPENDLER	143	94	125	18
EINPENDLER	27	16	15	12	aus and. Gemeinde des Pol.Bez.	103	73	100	3
aus and. Gemeinde des Pol.Bez.	13	7	10	3	Andelsbuch	21	10	21	-
aus and. Pol.Bez. des Bundesl.	3	2	2	1	aus and. Pol.Bez. des Bundesl.	34	18	25	9
aus anderem Bundesland	11	7	3	8	Dornbirn	27	15	21	6
ERWERBSTÄTIGE AM ARBEITSORT	75	42	.	.	Dornbirn	22	12	20	2
Index des Pendlersaldos	81,5	71,2	.	.	aus anderem Bundesland	6	3	-	6
Index der Pendlermobilität	77,2	83,1	.	.	ERWERBSTÄTIGE AM ARBEITSORT	376	250	.	.
<b>35 SCHWARZACH</b>					Index des Pendlersaldos	55,1	56,8	.	.
ERWERBSTÄTIGE AM WOHNORT	1595	948	.	.	Index der Pendlermobilität	86,8	85,9	.	.
Nichtpendler	114	71	.	.	<b>37 SIBRATSGFÄLL</b>				
Gemeinde-Binnenpendler	283	159	283	-	ERWERBSTÄTIGE AM WOHNORT	185	119	.	.
AUSPENDLER	1198	718	1140	58	Nichtpendler	35	23	.	.
in and. Gemeinde des Pol.Bez.	544	337	535	9	Gemeinde-Binnenpendler	31	19	31	-
Bregenz	210	116	208	2	AUSPENDLER	119	77	110	9
Hard	49	33	48	1	in and. Gemeinde des Pol.Bez.	89	61	84	5
Höchst	28	22	28	-	Hittisau	21	13	21	-
Kennelbach	24	23	23	1	in and. Pol.Bez. des Bundesl.	20	13	20	-
Lauterach	63	45	63	-	in anderes Bundesland	-	-	-	-
Wolfurt	125	81	122	3	ins Ausland	10	3	6	4
in and. Pol.Bez. des Bundesl.	560	310	555	5	EINPENDLER	17	11	11	6
Dornbirn	471	250	470	1	aus and. Gemeinde des Pol.Bez.	13	10	11	2
Dornbirn	396	206	396	-	aus and. Pol.Bez. des Bundesl.	1	-	-	1
Hohenems	27	15	26	1	aus anderem Bundesland	3	1	-	3
Lustenau	48	29	48	-	ERWERBSTÄTIGE AM ARBEITSORT	83	53	.	.
Feldkirch	79	54	76	3	Index des Pendlersaldos	44,9	44,5	.	.
Feldkirch	25	18	23	2	Index der Pendlermobilität	73,5	73,9	.	.
in anderes Bundesland	26	21	1	25	<b>38 SULZBERG</b>				
ins Ausland	68	50	49	19	ERWERBSTÄTIGE AM WOHNORT	740	474	.	.
EINPENDLER	1346	866	1314	32	Nichtpendler	162	108	.	.
aus and. Gemeinde des Pol.Bez.	765	492	754	11	Gemeinde-Binnenpendler	136	72	136	-
Alberschwende	63	42	63	-	AUSPENDLER	442	294	417	25
Andelsbuch	30	17	30	-	in and. Gemeinde des Pol.Bez.	315	207	304	11
Bildstein	25	16	25	-	Bregenz	138	78	133	5
Bregenz	168	101	166	2	Doren	27	19	27	-
Egg	29	20	29	-	Hard	20	17	19	1
Hard	47	37	46	1	Langen bei Bregenz	20	12	20	-
Hörbranz	32	23	32	-	Lauterach	25	19	23	2
Lauterach	69	43	69	-	Wolfurt	27	23	27	-
Lochau	45	29	43	2	in and. Pol.Bez. des Bundesl.	68	45	63	5
Schwarzenberg	21	15	21	-	Dornbirn	46	31	44	2
Wolfurt	97	49	97	-	Dornbirn	30	19	29	1
aus and. Pol.Bez. des Bundesl.	567	363	559	8	in anderes Bundesland	4	4	1	3
Bludenz	35	22	32	3	ins Ausland	55	38	49	6
Dornbirn	446	284	443	3	EINPENDLER	98	56	89	9
Dornbirn	343	216	341	2	aus and. Gemeinde des Pol.Bez.	87	54	84	3
Hohenems	43	31	43	-	aus and. Pol.Bez. des Bundesl.	10	2	5	5
Lustenau	60	37	59	1	aus anderem Bundesland	1	-	-	1
Feldkirch	86	57	84	2	ERWERBSTÄTIGE AM ARBEITSORT	396	236	.	.
Feldkirch	31	14	29	2	Index des Pendlersaldos	53,5	49,8	.	.
aus anderem Bundesland	14	11	1	13	Index der Pendlermobilität	73,0	73,8	.	.
ERWERBSTÄTIGE AM ARBEITSORT	1743	1096	.	.					
Index des Pendlersaldos	109,3	115,6	.	.					
Index der Pendlermobilität	159,5	167,1	.	.					

**Tabelle 1: Erwerbstätige nach Wohngemeinden, Arbeitsgemeinden und Geschlecht bzw. Pendelfrequenz**

Wohngemeinde, Arbeitsgemeinde	Insgesamt	dar.: männlich	Tagespendler	Nicht-tagespendler	Wohngemeinde, Arbeitsgemeinde	Insgesamt	dar.: männlich	Tagespendler	Nicht-tagespendler
<b>802 POL.BEZ.: BREGENZ</b>									
<b>39 WARTH</b>					<b>40 WOLFURT (Forts.)</b>				
ERWERBSTÄTIGE AM WOHNORT	103	60	.	.	Altach	22	19	22	-
Nichtpendler	46	27	.	.	Feldkirch	69	54	69	-
Gemeinde-Binnenpendler	30	19	30	-	Götzis	42	37	41	1
AUSPENDLER	27	14	12	15	Rankweil	22	17	22	-
in and. Gemeinde des Pol.Bez.	19	10	8	11	aus anderem Bundesland	124	107	19	105
in and. Pol.Bez. des Bundesl.	5	3	4	1	TIROL	52	50	19	33
in anderes Bundesland	-	-	-	-	WIEN	26	15	-	26
ins Ausland	3	1	-	3	ERWERBSTÄTIGE AM ARBEITSORT	4384	3074	.	.
EINPENDLER	73	39	41	32	Index des Pendlersaldos	119,0	140,2	.	.
aus and. Gemeinde des Pol.Bez.	23	11	17	6	Index der Pendlermobilität	158,6	181,7	.	.
aus and. Pol.Bez. des Bundesl.	4	2	1	3	<b>803 POL.BEZ.: DORNBIRN</b>				
aus anderem Bundesland	46	26	23	23	ERWERBSTÄTIGE AM WOHNORT	35226	20579	.	.
TIROL	25	13	23	2	Nichtpendler	1806	1035	.	.
Reutte	25	13	23	2	Gemeinde-Binnenpendler	17423	9102	17423	-
Steed	22	11	20	2	AUSPENDLER	15997	10442	15232	765
ERWERBSTÄTIGE AM ARBEITSORT	149	85	.	.	in and. Gemeinde des Pol.Bez.	4074	2300	4055	19
Index des Pendlersaldos	144,7	141,7	.	.	in and. Pol.Bez. des Bundesl.	8960	5990	8838	122
Index der Pendlermobilität	97,1	88,3	.	.	in anderes Bundesland	523	371	56	467
<b>40 WOLFURT</b>					ins Ausland	2440	1781	2283	157
ERWERBSTÄTIGE AM WOHNORT	3684	2192	.	.	EINPENDLER	14992	8634	14234	758
Nichtpendler	190	106	.	.	aus and. Gemeinde des Pol.Bez.	4074	2300	4055	19
Gemeinde-Binnenpendler	923	536	923	-	aus and. Pol.Bez. des Bundesl.	10345	5925	10146	199
AUSPENDLER	2571	1550	2500	71	aus anderem Bundesland	573	409	33	540
in and. Gemeinde des Pol.Bez.	1700	985	1689	11	ERWERBSTÄTIGE AM ARBEITSORT	34221	18771	.	.
Bregenz	806	410	800	6	Index des Pendlersaldos	97,1	91,2	.	.
Hard	197	133	195	2	Index der Pendlermobilität	88,0	92,7	.	.
Höchst	80	71	80	-	<b>01 DORNBIRN</b>				
Hörbranz	20	8	19	1	ERWERBSTÄTIGE AM WOHNORT	19701	11416	.	.
Kennelbach	157	111	157	-	Nichtpendler	972	558	.	.
Lauterach	263	154	263	-	Gemeinde-Binnenpendler	11287	5936	11287	-
Lochau	28	15	28	-	AUSPENDLER	7442	4922	7006	436
Schwarzach	97	49	97	-	in and. Gemeinde des Pol.Bez.	1492	845	1487	5
in and. Pol.Bez. des Bundesl.	683	419	675	8	in and. Pol.Bez. des Bundesl.	4718	3170	4646	72
Bludenz	33	33	32	1	Bludenz	178	139	166	12
Dornbirn	549	312	547	2	Bludenz	49	35	47	2
Dornbirn	431	225	429	2	Bludenz	34	32	31	3
Hohenems	47	33	47	-	Nenzing	39	35	39	-
Lustenau	71	54	71	-	Bregenz	3211	2161	3166	45
Feldkirch	101	74	96	5	Alberschwende	36	23	36	-
Feldkirch	34	24	32	2	Bezau	23	15	20	3
Götzis	22	15	20	2	Bregenz	1215	741	1201	14
Rankweil	26	18	25	1	Egg	29	20	29	-
in anderes Bundesland	32	24	3	29	Fußbach	28	20	28	-
ins Ausland	156	122	133	23	Hard	260	205	256	4
EINPENDLER	3271	2432	3134	137	Höchst	242	201	239	3
aus and. Gemeinde des Pol.Bez.	2229	1615	2204	25	Hörbranz	53	33	53	-
Alberschwende	85	61	85	-	Kennelbach	58	41	58	-
Andelsbuch	35	31	35	-	Lauterach	363	266	363	-
Bildstein	47	32	47	-	Lochau	56	33	56	-
Bregenz	509	368	504	5	Schwarzach	343	216	341	2
Buch	49	40	48	1	Schwarzenberg	22	12	20	2
Doren	31	25	31	-	Wolfurt	398	289	395	3
Egg	65	53	65	-	Feldkirch	1329	870	1314	15
Fußbach	44	34	44	-	Altach	85	58	85	-
Hard	171	113	170	1	Feldkirch	368	228	360	8
Hittisau	49	40	47	2	Götzis	310	197	308	2
Höchst	50	40	50	-	Klaus	90	64	89	1
Hörbranz	105	79	104	1	Koblach	37	27	37	-
Hohenweiler	20	15	20	-	Mäder	66	40	65	1
Kennelbach	99	65	99	-	Rankweil	233	163	230	3
Krumbach	37	34	37	-	Röthis	34	21	34	-
Langen bei Bregenz	56	44	56	-	Sulz	26	24	26	-
Langenegg	37	30	37	-	in anderem Bundesland	298	219	30	268
Lauterach	339	209	335	4	OBERÖSTERREICH	25	21	-	25
Lingenau	24	22	24	-	SALZBURG	42	37	-	42
Lochau	86	60	85	1	Salzburg-Umgeb.	28	27	-	28
Riefensberg	31	28	30	1	Wals-Siezenheim	24	24	-	24
Schwarzach	125	81	122	3	TIROL	101	66	30	71
Sulzberg	27	23	27	-	Innsbruck-Stadt	55	33	21	34
aus and. Pol.Bez. des Bundesl.	918	710	911	7	Innsbruck-Land	23	19	1	22
Bludenz	97	88	95	2	WIEN	84	58	-	84
Bludenz	47	42	47	-	ins Ausland	934	688	843	91
Dornbirn	566	406	563	3					
Dornbirn	398	289	395	3					
Hohenems	60	39	60	-					
Lustenau	108	78	108	-					
Feldkirch	255	216	253	2					

**Tabelle 1: Erwerbstätige nach Wohngemeinden, Arbeitsgemeinden und Geschlecht bzw. Pendelfrequenz**

Wohngemeinde, Arbeitsgemeinde	Insgesamt	dar.: männlich	Tagespendler	Nicht-tagespendler	Wohngemeinde, Arbeitsgemeinde	Insgesamt	dar.: männlich	Tagespendler	Nicht-tagespendler
<b>01 DORNBIRN (Forts.)</b>					<b>02 HOHENEMS (Forts.)</b>				
EINPENDLER	9200	5276	8713	487	Bludenz	62	46	57	5
aus and. Gemeinde des Pol.Bez.	2113	1172	2101	12	Bregenz	601	430	594	7
Hohenems	986	565	983	3	Bregenz	230	141	228	2
Lustenau	1127	607	1118	9	Hard	39	28	39	-
aus and. Pol.Bez. des Bundesl.	6737	3857	6595	142	Höchst	125	111	123	2
Bludenz	385	239	350	35	Lauterach	40	30	40	-
Bludenz	109	64	106	3	Schwarzach	43	31	43	-
Bludesch	24	14	24	-	Wolfurt	60	39	60	-
Bürs	22	13	21	1	Feldkirch	1239	743	1234	5
Ludesch	22	15	22	-	Altach	198	110	198	-
Nenzing	44	30	43	1	Feldkirch	166	97	165	1
Nüziders	32	24	32	-	Götzis	368	199	368	-
Bregenz	4571	2541	4484	87	Klaus	72	58	72	-
Alberschwende	239	146	237	2	Koblach	69	41	68	1
Andelsbuch	83	43	79	4	Mäder	85	59	85	-
Au	27	21	24	3	Meiningen	29	16	29	-
Bezau	55	37	53	2	Rankweil	171	106	171	-
Bildstein	67	31	66	1	in anderes Bundesland	98	65	8	90
Bregenz	909	486	895	14	TIROL	38	22	8	30
Buch	20	11	20	-	Innsbruck-Stadt	23	12	7	16
Doren	21	14	21	-	WIEN	21	13	-	21
Egg	152	84	145	7	ins Ausland	595	445	568	27
Fußbach	98	44	98	-	EINPENDLER	2652	1464	2546	106
Gaißau	46	22	46	-	aus and. Gemeinde des Pol.Bez.	808	447	805	3
Hard	319	168	318	1	Dornbirn	621	345	619	2
Hittisau	59	35	55	4	Lustenau	187	102	186	1
Höchst	230	104	223	7	aus and. Pol.Bez. des Bundesl.	1754	940	1735	19
Hörbranz	158	91	156	2	Bludenz	90	54	87	3
Hohenweiler	34	22	34	-	Bludenz	20	10	19	1
Kennelbach	83	47	82	1	Nenzing	27	16	27	-
Krubach	47	36	44	3	Bregenz	489	308	481	8
Langen bei Bregenz	39	26	38	1	Alberschwende	22	15	22	-
Langenegg	48	29	45	3	Bregenz	101	65	101	-
Lauterach	433	240	431	2	Hard	50	32	49	1
Lingenau	80	51	78	2	Höchst	44	24	44	-
Lochau	157	92	155	2	Hörbranz	28	16	28	-
Mellau	24	15	23	1	Lauterach	30	16	30	-
Reuthe	27	15	26	1	Lochau	26	19	26	-
Riefensberg	31	26	31	-	Schwarzach	27	15	26	1
Schoppernau	24	22	21	3	Wolfurt	47	33	47	-
Schwarzach	396	206	396	-	Feldkirch	1175	578	1167	8
Schwarzenberg	111	74	106	5	Altach	291	123	290	1
Sulzberg	30	19	29	1	Feldkirch	105	56	104	1
Wolfurt	431	225	429	2	Götzis	314	156	313	1
Feldkirch	1781	1077	1761	20	Klaus	40	24	40	-
Altach	241	139	240	1	Koblach	97	48	95	2
Feldkirch	397	243	391	6	Mäder	113	50	113	-
Frastanz	74	50	73	1	Rankweil	64	35	64	-
Göfis	35	27	35	-	Sulz	20	8	20	-
Götzis	345	198	342	3	Zwischenwasser	28	14	28	-
Klaus	81	45	81	-	aus anderem Bundesland	90	77	6	84
Koblach	97	48	97	-	STEIERMARK	32	31	-	32
Mäder	108	54	108	-	ERWERBSTÄTIGE AM ARBEITSORT	5206	2777	.	.
Meiningen	21	14	21	-	Index des Pendlersaldos	81,1	73,3	.	.
Rankweil	169	117	165	4	Index der Pendlermobilität	101,5	104,0	.	.
Röthis	39	24	38	1	<b>03 LUSTENAU</b>				
Sulz	34	22	33	1	ERWERBSTÄTIGE AM WOHNORT	9108	5375	.	.
Weiler	40	27	40	-	Nichtpendler	499	277	.	.
Zwischenwasser	36	28	36	-	Gemeinde-Binnenpendler	3917	2053	3917	-
aus anderem Bundesland	350	247	17	333	AUSPENDLER	4692	3045	4501	191
KÄRNTEN	22	15	-	22	in and. Gemeinde des Pol.Bez.	1314	709	1304	10
OBERÖSTERREICH	25	18	-	25	Dornbirn	1127	607	1118	9
SALZBURG	24	20	-	24	Hohenems	187	102	186	1
STEIERMARK	22	18	-	22	in and. Pol.Bez. des Bundesl.	2340	1601	2307	33
TIROL	72	49	17	55	Bludenz	66	43	59	7
Landeck	20	11	8	12	Bregenz	1780	1229	1760	20
WIEN	169	114	-	169	Bregenz	543	356	538	5
Wien 20., Brigittenau	24	20	-	24	Fußbach	50	22	49	1
ERWERBSTÄTIGE AM ARBEITSORT	21459	11770	.	.	Gaißau	26	21	26	-
Index des Pendlersaldos	108,9	103,1	.	.	Hard	184	123	184	-
Index der Pendlermobilität	84,5	89,3	.	.	Höchst	589	458	586	3
<b>02 HOHENEMS</b>					Kennelbach	26	23	26	-
ERWERBSTÄTIGE AM WOHNORT	6417	3788	.	.	Lauterach	111	64	111	-
Nichtpendler	335	200	.	.	Schwarzach	60	37	59	1
Gemeinde-Binnenpendler	2219	1113	2219	-	Wolfurt	108	78	108	-
AUSPENDLER	3863	2475	3725	138	Feldkirch	494	329	488	6
in and. Gemeinde des Pol.Bez.	1268	746	1264	4	Altach	30	18	30	-
Dornbirn	986	565	983	3	Feldkirch	120	78	116	4
Lustenau	282	181	281	1	Götzis	129	79	129	-
in and. Pol.Bez. des Bundesl.	1902	1219	1885	17					

803 POL.BEZ.: DORNBIRN

**Tabelle 1: Erwerbstätige nach Wohngemeinden, Arbeitsgemeinden und Geschlecht bzw. Pendelfrequenz**

Wohngemeinde, Arbeitsgemeinde	Insge- samt	dar.: männ- lich	Tages- pendler	Nicht- tages- pendler	Wohngemeinde, Arbeitsgemeinde	Insge- samt	dar.: männ- lich	Tages- pendler	Nicht- tages- pendler
<b>03 LUSTENAU (Forts.)</b>					<b>01 ALTACH (Forts.)</b>				
Klaus	30	27	30	-	Höchst	33	26	32	1
Koblach	23	17	23	-	Wolfurt	22	19	22	-
Rankweil	71	47	70	1	Dornbirn	606	312	604	2
in anderes Bundesland	127	87	18	109	Dornbirn	241	139	240	1
TIROL	47	29	18	29	Hohenems	291	123	290	1
Innsbruck-Stadt	32	17	14	18	Lustenau	74	50	74	-
WIEN	44	29	-	44	in anderes Bundesland	37	27	7	30
ins Ausland	911	648	872	39	ins Ausland	333	236	321	12
EINPENDLER	3140	1894	2975	165	EINPENDLER	847	510	828	19
aus and. Gemeinde des Pol.Bez.	1153	681	1149	4	aus and. Gemeinde des Pol.Bez.	441	256	439	2
Dornbirn	871	500	868	3	Feldkirch	41	26	41	-
Hohenems	282	181	281	1	Götzis	140	80	140	-
aus and. Pol.Bez. des Bundesl.	1854	1128	1816	38	Koblach	48	29	48	-
Bludenz	82	56	73	9	Mäder	103	53	103	-
Bludenz	20	14	19	1	Rankweil	31	17	31	-
Bregenz	1349	810	1326	23	aus and. Pol.Bez. des Bundesl.	391	242	387	4
Alberschwende	31	17	31	-	Bregenz	60	42	56	4
Bregenz	235	141	233	2	Dornbirn	313	186	313	-
Fußach	125	64	124	1	Dornbirn	85	58	85	-
Gaißau	38	21	37	1	Hohenems	198	110	198	-
Hard	158	105	154	4	Lustenau	30	18	30	-
Höchst	281	143	279	2	aus anderem Bundesland	15	12	2	13
Hörbranz	36	30	35	1	ERWERBSTÄTIGE AM ARBEITSORT	1573	905	.	.
Lauterach	98	72	95	3	Index des Pendlersaldos	58,2	57,0	.	.
Lochau	49	27	49	-	Index der Pendlermobilität	104,5	107,2	.	.
Schwarzach	48	29	48	-	<b>02 DÜNS</b>				
Schwarzenberg	28	9	28	-	ERWERBSTÄTIGE AM WOHNORT	185	118	.	.
Wolfurt	71	54	71	-	Nichtpendler	17	10	.	.
Feldkirch	423	262	417	6	Gemeinde-Binnenpendler	8	2	8	-
Altach	74	50	74	-	AUSPENDLER	160	106	153	7
Feldkirch	86	54	83	3	in and. Gemeinde des Pol.Bez.	80	49	79	1
Götzis	97	57	97	-	Feldkirch	32	16	32	-
Koblach	26	15	26	-	in and. Pol.Bez. des Bundesl.	57	38	56	1
Mäder	23	16	23	-	Bludenz	45	31	45	-
Rankweil	42	28	41	1	in anderes Bundesland	3	3	-	3
aus anderem Bundesland	133	85	10	123	ins Ausland	20	16	18	2
TIROL	27	17	10	17	EINPENDLER	11	4	10	1
WIEN	55	32	-	55	aus and. Gemeinde des Pol.Bez.	7	2	7	-
ERWERBSTÄTIGE AM ARBEITSORT	7556	4224	.	.	aus and. Pol.Bez. des Bundesl.	4	2	3	1
Index des Pendlersaldos	83,0	78,6	.	.	aus anderem Bundesland	-	-	-	-
Index der Pendlermobilität	86,0	91,9	.	.	ERWERBSTÄTIGE AM ARBEITSORT	36	16	.	.
<b>804 POL.BEZ.: FELDKIRCH</b>					Index des Pendlersaldos	19,5	13,6	.	.
ERWERBSTÄTIGE AM WOHNORT	44222	26385	.	.	Index der Pendlermobilität	92,4	93,2	.	.
Nichtpendler	2395	1431	.	.	<b>03 DÜNSERBERG</b>				
Gemeinde-Binnenpendler	12515	6569	12515	-	ERWERBSTÄTIGE AM WOHNORT	57	41	.	.
AUSPENDLER	29312	18385	28129	1183	Nichtpendler	11	10	.	.
in and. Gemeinde des Pol.Bez.	14971	8772	14848	123	Gemeinde-Binnenpendler	6	3	6	-
in and. Pol.Bez. des Bundesl.	7299	4709	7138	161	AUSPENDLER	40	28	37	3
in anderes Bundesland	676	474	78	598	in and. Gemeinde des Pol.Bez.	27	19	26	1
ins Ausland	6366	4430	6065	301	in and. Pol.Bez. des Bundesl.	7	5	6	1
EINPENDLER	23326	14038	22447	879	in anderes Bundesland	-	-	-	-
aus and. Gemeinde des Pol.Bez.	14971	8772	14848	123	ins Ausland	6	4	5	1
aus and. Pol.Bez. des Bundesl.	7671	4813	7487	184	EINPENDLER	3	2	2	1
aus anderem Bundesland	684	453	112	572	aus and. Gemeinde des Pol.Bez.	3	2	2	1
ERWERBSTÄTIGE AM ARBEITSORT	38236	22038	.	.	aus and. Pol.Bez. des Bundesl.	-	-	-	-
Index des Pendlersaldos	86,5	83,5	.	.	aus anderem Bundesland	-	-	-	-
Index der Pendlermobilität	119,0	122,9	.	.	ERWERBSTÄTIGE AM ARBEITSORT	20	15	.	.
<b>01 ALTACH</b>					Index des Pendlersaldos	35,1	36,6	.	.
ERWERBSTÄTIGE AM WOHNORT	2705	1589	.	.	Index der Pendlermobilität	75,4	73,2	.	.
Nichtpendler	176	109	.	.	<b>04 FELDKIRCH</b>				
Gemeinde-Binnenpendler	550	286	550	-	ERWERBSTÄTIGE AM WOHNORT	13715	7940	.	.
AUSPENDLER	1979	1194	1923	56	Nichtpendler	606	365	.	.
in and. Gemeinde des Pol.Bez.	794	463	789	5	Gemeinde-Binnenpendler	5569	2727	5569	-
Feldkirch	136	90	134	2	AUSPENDLER	7540	4848	7163	377
Götzis	336	183	336	-	in and. Gemeinde des Pol.Bez.	3107	1915	3087	20
Klaus	46	34	45	1	Altach	41	26	41	-
Koblach	50	25	49	1	Frastanz	372	227	367	5
Mäder	84	45	84	-					
Rankweil	78	47	78	-					
in and. Pol.Bez. des Bundesl.	815	468	806	9					
Bludenz	35	26	32	3					
Bregenz	174	130	170	4					
Bregenz	73	54	73	-					

**Tabelle 1: Erwerbstätige nach Wohngemeinden, Arbeitsgemeinden und Geschlecht bzw. Pendelfrequenz**

Wohngemeinde, Arbeitsgemeinde	Insgesamt	dar.: männlich	Tages- pendler	Nicht- tages- pendler	Wohngemeinde, Arbeitsgemeinde	Insgesamt	dar.: männlich	Tages- pendler	Nicht- tages- pendler
<b>04 FELDKIRCH (Forts.)</b>					<b>04 FELDKIRCH (Forts.)</b>				
Göfis	45	34	45	-	Lochau	33	22	33	-
Götzis	401	252	399	2	Schwarzach	25	18	23	2
Klaus	167	112	167	-	Wolfurt	34	24	32	2
Koblach	86	57	83	3	Dornbirn	654	403	641	13
Mäder	85	44	84	1	Dornbirn	368	228	360	8
Meiningen	92	51	92	-	Hohenems	166	97	165	1
Rankweil	1312	773	1305	7	Lustenau	120	78	116	4
Röthis	105	66	105	-	aus anderem Bundesland	338	249	87	251
Satteins	46	25	46	-	KÄRNTEN	22	14	-	22
Schlins	58	37	58	-	NIEDERÖSTERREICH	35	19	-	35
Sulz	119	93	118	1	OBERÖSTERREICH	21	17	-	21
Weiler	83	62	83	-	STEIERMARK	33	21	-	33
Zwischenwasser	63	41	62	1	TIROL	164	141	87	77
in and. Pol.Bez. des Bundesl.	1765	1171	1720	45	Innsbruck-Stadt	23	15	10	13
Bludenz	642	459	624	18	Imst	26	24	19	7
Bludenz	173	116	171	2	Landeck	69	65	54	15
Bludesch	77	60	74	3	WIEN	49	32	-	49
Nenzing	214	161	213	1	ERWERBSTÄTIGE AM ARBEITSORT	13068	7001	.	.
Nüziders	30	22	29	1	<i>Index des Pendlersaldos</i>	95,3	88,2	.	.
Schruns	37	24	36	1	<i>Index der Pendlermobilität</i>	105,2	110,3	.	.
Thüringen	30	23	30	-	<b>05 FRASTANZ</b>				
Bregenz	535	359	518	17	ERWERBSTÄTIGE AM WOHNORT	2835	1719	.	.
Bregenz	263	168	255	8	Nichtpendler	173	97	.	.
Hard	38	30	38	-	Gemeinde-Binnenpendler	786	462	786	-
Höchst	28	25	26	2	AUSPENDLER	1876	1160	1798	78
Lauterach	55	43	54	1	in and. Gemeinde des Pol.Bez.	903	499	896	7
Schwarzach	31	14	29	2	Feldkirch	460	232	456	4
Wolfurt	69	54	69	-	Götzis	68	40	68	-
Dornbirn	588	353	578	10	Rankweil	205	107	205	-
Dornbirn	397	243	391	6	Schlins	24	20	24	-
Hohenems	105	56	104	1	in and. Pol.Bez. des Bundesl.	507	348	497	10
Lustenau	86	54	83	3	Bludenz	320	226	317	3
in anderes Bundesland	252	174	31	221	Bludenz	54	28	53	1
NIEDERÖSTERREICH	20	14	-	20	Bludesch	21	19	21	-
SALZBURG	31	25	-	31	Nenzing	165	112	165	-
TIROL	70	45	31	39	Thüringen	28	24	28	-
Innsbruck-Stadt	43	26	27	16	Bregenz	86	59	81	5
WIEN	97	65	-	97	Bregenz	33	22	31	2
ins Ausland	2416	1588	2325	91	Dornbirn	101	63	99	2
EINPENDLER	6893	3909	6491	402	Dornbirn	74	50	73	1
aus and. Gemeinde des Pol.Bez.	3828	2045	3780	48	in anderes Bundesland	56	41	8	48
Altach	136	90	134	2	ins Ausland	410	272	397	13
Düns	32	16	32	-	EINPENDLER	1391	803	1266	125
Frastanz	460	232	456	4	aus and. Gemeinde des Pol.Bez.	804	499	797	7
Fraxern	29	16	29	-	Feldkirch	372	227	367	5
Göfis	302	137	298	4	Göfis	64	42	64	-
Götzis	260	155	256	4	Götzis	25	17	25	-
Klaus	153	80	152	1	Rankweil	63	39	63	-
Koblach	157	88	155	2	Satteins	71	45	70	1
Laterns	49	32	46	3	Schlins	56	31	55	1
Mäder	109	70	108	1	Zwischenwasser	24	18	24	-
Meiningen	176	101	176	-	aus and. Pol.Bez. des Bundesl.	478	289	467	11
Rankweil	889	459	879	10	Bludenz	409	242	403	6
Röns	24	11	24	-	Bludenz	56	34	56	-
Röthis	148	70	146	2	Bludesch	32	18	32	-
Satteins	188	96	186	2	Nenzing	194	118	194	-
Schlins	102	64	100	2	Thüringen	22	11	22	-
Schnifis	36	24	34	2	Bregenz	28	15	24	4
Sulz	146	71	145	1	Dornbirn	41	32	40	1
Übersaxen	45	28	44	1	aus anderem Bundesland	109	15	2	107
Viktorsberg	27	13	27	-	SALZBURG	29	3	-	29
Weiler	113	62	108	5	ERWERBSTÄTIGE AM ARBEITSORT	2350	1362	.	.
Zwischenwasser	239	124	237	2	<i>Index des Pendlersaldos</i>	82,9	79,2	.	.
aus and. Pol.Bez. des Bundesl.	2727	1615	2624	103	<i>Index der Pendlermobilität</i>	115,2	114,2	.	.
Bludenz	1487	854	1443	44	<b>06 FRAXERN</b>				
Bartholomäberg	26	19	21	5	ERWERBSTÄTIGE AM WOHNORT	289	186	.	.
Bludenz	332	213	325	7	Nichtpendler	26	19	.	.
Bludesch	102	53	101	1	Gemeinde-Binnenpendler	16	5	16	-
Bürs	61	42	59	2	AUSPENDLER	247	162	235	12
Dalaas	20	13	17	3	in and. Gemeinde des Pol.Bez.	178	110	178	-
Ludesch	96	54	93	3	Feldkirch	29	16	29	-
Nenzing	323	160	321	2	Götzis	25	13	25	-
Nüziders	127	73	121	6	Klaus	31	19	31	-
Raggal	28	14	26	2	Rankweil	28	16	28	-
Schruns	48	33	47	1					
Thüringen	85	35	83	2					
Thüringerberg	30	15	29	1					
Tschagguns	33	26	33	-					
Vandans	47	30	47	-					
Bregenz	586	358	540	46					
Bregenz	184	114	181	3					
Hard	42	28	38	4					
Hörbranz	36	24	34	2					
Lauterach	55	30	52	3					



**Tabelle 1: Erwerbstätige nach Wohngemeinden, Arbeitsgemeinden und Geschlecht bzw. Pendelfrequenz**

Wohngemeinde, Arbeitsgemeinde	Insgesamt	dar.: männlich	Tagespendler	Nicht-tagespendler	Wohngemeinde, Arbeitsgemeinde	Insgesamt	dar.: männlich	Tagespendler	Nicht-tagespendler
<b>09 KLAUS (Forts.)</b>					<b>12 MÄDER (Forts.)</b>				
ERWERBSTÄTIGE AM ARBEITSORT	1463	967	.	.	AUSPENDLER	1259	797	1222	37
<i>Index des Pendlersaldos</i>	111,9	125,6	.	.	in and. Gemeinde des Pol.Bez.	611	372	609	2
<i>Index der Pendlermobilität</i>	167,9	181,9	.	.	Altach	103	53	103	-
<b>10 KOBLACH</b>					Feldkirch	109	70	108	1
ERWERBSTÄTIGE AM WOHNORT	1805	1099	.	.	Götzis	211	124	211	-
Nichtpendler	126	78	.	.	Klaus	23	16	22	1
Gemeinde-Binnenpendler	232	125	232	-	Koblach	58	42	58	-
AUSPENDLER	1447	896	1402	45	Rankweil	61	35	61	-
in and. Gemeinde des Pol.Bez.	774	452	771	3	in and. Pol.Bez. des Bundesl.	374	208	370	4
Altach	48	29	48	-	Bregenz	113	77	111	2
Feldkirch	157	88	155	2	Bregenz	40	21	40	-
Götzis	269	159	268	1	Dornbirn	244	120	244	-
Klaus	52	30	52	-	Dornbirn	108	54	108	-
Mäder	49	23	49	-	Hohenems	113	50	113	-
Meiningen	21	12	21	-	Lustenau	23	16	23	-
Rankweil	98	64	98	-	in anderes Bundesland	24	20	2	22
Röthis	24	15	24	-	ins Ausland	250	197	241	9
in and. Pol.Bez. des Bundesl.	359	220	352	7	EINPENDLER	759	430	743	16
Bludenz	28	24	23	5	aus and. Gemeinde des Pol.Bez.	480	255	478	2
Bregenz	111	85	111	-	Altach	84	45	84	-
Bregenz	51	41	51	-	Feldkirch	85	44	84	1
Dornbirn	220	111	218	2	Götzis	150	86	150	-
Dornbirn	97	48	97	-	Koblach	49	23	49	-
Hohenems	97	48	95	2	Rankweil	25	13	25	-
Lustenau	26	15	26	-	aus and. Pol.Bez. des Bundesl.	269	166	265	4
in anderes Bundesland	15	11	-	15	Bludenz	42	20	41	1
ins Ausland	299	213	279	20	Bregenz	57	37	55	2
EINPENDLER	739	482	727	12	Dornbirn	170	109	169	1
aus and. Gemeinde des Pol.Bez.	533	341	526	7	Dornbirn	66	40	65	1
Altach	50	25	49	1	Hohenems	85	59	85	-
Feldkirch	86	57	83	3	aus anderem Bundesland	10	9	-	10
Götzis	156	93	156	-	ERWERBSTÄTIGE AM ARBEITSORT	1073	596	.	.
Klaus	33	21	32	1	<i>Index des Pendlersaldos</i>	68,2	61,9	.	.
Mäder	58	42	58	-	<i>Index der Pendlermobilität</i>	128,3	127,4	.	.
Rankweil	41	28	40	1	<b>13 MEININGEN</b>				
aus and. Pol.Bez. des Bundesl.	204	141	201	3	ERWERBSTÄTIGE AM WOHNORT	860	518	.	.
Bludenz	26	17	25	1	Nichtpendler	43	24	.	.
Bregenz	49	39	48	1	Gemeinde-Binnenpendler	117	48	117	-
Dornbirn	129	85	128	1	AUSPENDLER	700	446	676	24
Dornbirn	37	27	37	-	in and. Gemeinde des Pol.Bez.	427	255	425	2
Hohenems	69	41	68	1	Feldkirch	176	101	176	-
Lustenau	23	17	23	-	Götzis	21	11	21	-
aus anderem Bundesland	2	-	-	2	Klaus	20	16	20	-
ERWERBSTÄTIGE AM ARBEITSORT	1097	685	.	.	Rankweil	112	63	112	-
<i>Index des Pendlersaldos</i>	60,8	62,3	.	.	Sulz	21	16	21	-
<i>Index der Pendlermobilität</i>	121,1	125,4	.	.	in and. Pol.Bez. des Bundesl.	86	60	79	7
<b>11 LATERNS</b>					Bludenz	31	21	24	7
ERWERBSTÄTIGE AM WOHNORT	351	230	.	.	Bregenz	23	17	23	-
Nichtpendler	43	28	.	.	Dornbirn	32	22	32	-
Gemeinde-Binnenpendler	51	32	51	-	Dornbirn	21	14	21	-
AUSPENDLER	257	170	244	13	in anderes Bundesland	9	6	1	8
in and. Gemeinde des Pol.Bez.	208	136	202	6	ins Ausland	178	125	171	7
Feldkirch	49	32	46	3	EINPENDLER	347	212	317	30
Rankweil	80	47	80	-	aus and. Gemeinde des Pol.Bez.	223	123	223	-
in and. Pol.Bez. des Bundesl.	24	16	21	3	Feldkirch	92	51	92	-
in anderes Bundesland	1	1	-	1	Koblach	21	12	21	-
ins Ausland	24	17	21	3	Rankweil	31	16	31	-
EINPENDLER	41	25	40	1	aus and. Pol.Bez. des Bundesl.	97	63	94	3
aus and. Gemeinde des Pol.Bez.	37	24	36	1	Bregenz	20	13	18	2
aus and. Pol.Bez. des Bundesl.	4	1	4	-	Dornbirn	60	38	60	-
aus anderem Bundesland	-	-	-	-	Hohenems	29	16	29	-
ERWERBSTÄTIGE AM ARBEITSORT	135	85	.	.	aus anderem Bundesland	27	26	-	27
<i>Index des Pendlersaldos</i>	38,5	37,0	.	.	ERWERBSTÄTIGE AM ARBEITSORT	507	284	.	.
<i>Index der Pendlermobilität</i>	84,9	84,8	.	.	<i>Index des Pendlersaldos</i>	59,0	54,8	.	.
<b>12 MÄDER</b>					<i>Index der Pendlermobilität</i>	121,7	127,0	.	.
ERWERBSTÄTIGE AM WOHNORT	1573	963	.	.	<b>14 RANKWEIL</b>				
Nichtpendler	68	36	.	.	ERWERBSTÄTIGE AM WOHNORT	5280	3097	.	.
Gemeinde-Binnenpendler	246	130	246	-	Nichtpendler	267	157	.	.
AUSPENDLER	3035	1880	2909	126	Gemeinde-Binnenpendler	1978	1060	1978	-
in and. Gemeinde des Pol.Bez.	1703	972	1689	14	AUSPENDLER	3035	1880	2909	126
Altach	31	17	31	-	in and. Gemeinde des Pol.Bez.	1703	972	1689	14
Feldkirch	889	459	879	10	Altach	31	17	31	-



**Tabelle 1: Erwerbstätige nach Wohngemeinden, Arbeitsgemeinden und Geschlecht bzw. Pendelfrequenz**

Wohngemeinde, Arbeitsgemeinde	Insgesamt	dar.: männlich	Tagespendler	Nicht-tagespendler	Wohngemeinde, Arbeitsgemeinde	Insgesamt	dar.: männlich	Tagespendler	Nicht-tagespendler
<b>14 RANKWEIL (Forts.)</b>					<b>15 RÖNS (Forts.)</b>				
Frastanz	63	39	63	-	in anderes Bundesland	1	1	-	1
Göfis	31	23	31	-	ins Ausland	19	12	15	4
Götzis	140	89	140	-	EINPENDLER	14	6	14	-
Klaus	102	70	102	-	aus and. Gemeinde des Pol.Bez.	8	3	8	-
Koblach	41	28	40	1	aus and. Pol.Bez. des Bundesl.	6	3	6	-
Mäder	25	13	25	-	aus anderem Bundesland	-	-	-	-
Meiningen	31	16	31	-	ERWERBSTÄTIGE AM ARBEITSORT	28	14	.	.
Röthis	74	51	74	-	Index des Pendlersaldos	21,7	17,3	.	.
Sulz	118	76	118	-	Index der Pendlermobilität	100,0	97,5	.	.
Weiler	50	29	50	-	<b>16 RÖTHIS</b>				
Zwischenwasser	62	37	61	1	ERWERBSTÄTIGE AM WOHNORT	948	620	.	.
in and. Pol.Bez. des Bundesl.	655	448	640	15	Nichtpendler	54	33	.	.
Bludenz	200	146	194	6	Gemeinde-Binnenpendler	219	174	219	-
Bludenz	50	35	49	1	AUSPENDLER	675	413	654	21
Bludesch	21	18	21	-	in and. Gemeinde des Pol.Bez.	478	273	474	4
Nenzing	58	46	58	-	Feldkirch	148	70	146	2
Bregenz	180	122	176	4	Götzis	37	23	37	-
Bregenz	98	63	96	2	Klaus	42	24	42	-
Wolfurt	22	17	22	-	Rankweil	119	64	118	1
Dornbirn	275	180	270	5	Sulz	48	34	48	-
Dornbirn	169	117	165	4	Weiler	23	18	22	1
Hohenems	64	35	64	-	in and. Pol.Bez. des Bundesl.	99	68	94	5
Lustenau	42	28	41	1	Bludenz	27	21	25	2
in anderes Bundesland	73	44	20	53	Bregenz	22	18	20	2
TIROL	36	18	20	16	Dornbirn	50	29	49	1
Innsbruck-Stadt	28	11	20	8	Dornbirn	39	24	38	1
ins Ausland	604	416	560	44	in anderes Bundesland	8	4	-	8
EINPENDLER	4536	2684	4455	81	ins Ausland	90	68	86	4
aus and. Gemeinde des Pol.Bez.	3375	1914	3361	14	EINPENDLER	695	452	680	15
Altach	78	47	78	-	aus and. Gemeinde des Pol.Bez.	556	363	552	4
Feldkirch	1312	773	1305	7	Feldkirch	105	66	105	-
Frastanz	205	107	205	-	Götzis	31	19	31	-
Fraxern	28	16	28	-	Klaus	30	17	30	-
Göfis	133	76	133	-	Koblach	24	15	24	-
Götzis	246	141	246	-	Rankweil	74	51	74	-
Klaus	144	71	144	-	Sulz	75	46	75	-
Koblach	98	64	98	-	Viktorsberg	21	16	21	-
Laterns	80	47	80	-	Weiler	30	19	30	-
Mäder	61	35	61	-	Zwischenwasser	60	36	60	-
Meiningen	112	63	112	-	aus and. Pol.Bez. des Bundesl.	128	85	127	1
Röthis	119	64	118	1	Bludenz	38	28	38	-
Satteins	71	41	70	1	Bregenz	27	16	26	1
Schllins	52	35	51	1	Dornbirn	63	41	63	-
Sulz	164	86	162	2	Dornbirn	34	21	34	-
Übersaxen	60	28	60	-	aus anderem Bundesland	11	4	1	10
Viktorsberg	22	16	22	-	ERWERBSTÄTIGE AM ARBEITSORT	968	659	.	.
Weiler	89	46	89	-	Index des Pendlersaldos	102,1	106,3	.	.
Zwischenwasser	272	138	271	1	Index der Pendlermobilität	144,5	139,5	.	.
aus and. Pol.Bez. des Bundesl.	1108	732	1086	22	<b>17 SATTEINS</b>				
Bludenz	400	265	389	11	ERWERBSTÄTIGE AM WOHNORT	1054	654	.	.
Bludenz	78	49	77	1	Nichtpendler	73	44	.	.
Bludesch	36	27	36	-	Gemeinde-Binnenpendler	137	58	137	-
Bürs	24	17	24	-	AUSPENDLER	844	552	812	32
Ludesch	30	20	29	1	in and. Gemeinde des Pol.Bez.	459	269	453	6
Nenzing	87	52	86	1	Feldkirch	188	96	186	2
Nüziders	29	26	29	-	Frastanz	71	45	70	1
Thüringen	21	13	20	1	Götzis	21	15	21	-
Bregenz	233	151	226	7	Rankweil	71	41	70	1
Bregenz	67	43	65	2	Schllins	41	27	41	-
Hard	25	17	24	1	in and. Pol.Bez. des Bundesl.	192	136	186	6
Wolfurt	26	18	25	1	Bludenz	140	98	139	1
Dornbirn	475	316	471	4	Bludenz	38	26	38	-
Dornbirn	233	163	230	3	Nenzing	51	37	51	-
Hohenems	171	106	171	-	Bregenz	30	23	27	3
Lustenau	71	47	70	1	Dornbirn	22	15	20	2
aus anderem Bundesland	53	38	8	45	in anderes Bundesland	13	9	1	12
TIROL	20	16	8	12	ins Ausland	180	138	172	8
ERWERBSTÄTIGE AM ARBEITSORT	6781	3901	.	.	EINPENDLER	230	111	224	6
Index des Pendlersaldos	128,4	126,0	.	.	aus and. Gemeinde des Pol.Bez.	148	70	146	2
Index der Pendlermobilität	143,4	147,4	.	.	Feldkirch	46	25	46	-
<b>15 RÖNS</b>					aus and. Pol.Bez. des Bundesl.	80	39	78	2
ERWERBSTÄTIGE AM WOHNORT	129	81	.	.	Bludenz	72	37	70	2
Nichtpendler	10	7	.	.					
Gemeinde-Binnenpendler	4	1	4	-					
AUSPENDLER	115	73	104	11					
in and. Gemeinde des Pol.Bez.	60	34	56	4					
Feldkirch	24	11	24	-					
in and. Pol.Bez. des Bundesl.	35	26	33	2					
Bludenz	28	21	27	1					

804 POL.BEZ.: FELDKIRCH

**Tabelle 1: Erwerbstätige nach Wohngemeinden, Arbeitsgemeinden und Geschlecht bzw. Pendelfrequenz**

Wohngemeinde, Arbeitsgemeinde	Insgesamt	dar.: männlich	Tages- pendler	Nicht- tages- pendler	Wohngemeinde, Arbeitsgemeinde	Insgesamt	dar.: männlich	Tages- pendler	Nicht- tages- pendler
<b>17 SATTEINS (Forts.)</b>					<b>20 SULZ (Forts.)</b>				
aus anderem Bundesland	2	2	-	2	Rankweil	164	86	162	2
ERWERBSTÄTIGE AM ARBEITSORT	440	213	.	.	Röthis	75	46	75	-
<i>Index des Pendlersaldos</i>	41,7	32,6	.	.	Weiler	26	15	26	-
<i>Index der Pendlermobilität</i>	101,9	101,4	.	.	Zwischenwasser	35	27	34	1
<b>18 SCHLINS</b>					in and. Pol.Bez. des Bundesl.	123	76	118	5
ERWERBSTÄTIGE AM WOHNORT	972	592	.	.	Bludenz	28	22	25	3
Nichtpendler	71	41	.	.	Bregenz	33	21	32	1
Gemeinde-Binnenpendler	220	126	220	-	Dornbirn	62	33	61	1
AUSPENDLER	681	425	644	37	Dornbirn	34	22	33	1
in and. Gemeinde des Pol.Bez.	280	166	275	5	Hohenems	20	8	20	-
Feldkirch	102	64	100	2	in anderes Bundesland	16	14	-	16
Frastanz	56	31	55	1	ins Ausland	117	81	113	4
Rankweil	52	35	51	1	EINPENDLER	758	564	748	10
in and. Pol.Bez. des Bundesl.	246	150	237	9	aus and. Gemeinde des Pol.Bez.	638	468	634	4
Bludenz	199	120	192	7	Feldkirch	119	93	118	1
Bludenz	40	27	38	2	Götzis	34	24	34	-
Bludesch	23	13	23	-	Klaus	34	27	34	-
Nenzing	82	45	81	1	Meiningen	21	16	21	-
Bregenz	21	16	20	1	Rankweil	118	76	118	-
Dornbirn	26	14	25	1	Röthis	48	34	48	-
in anderes Bundesland	17	10	2	15	Weiler	34	24	34	-
ins Ausland	138	99	130	8	Zwischenwasser	94	70	94	-
EINPENDLER	508	346	495	13	aus and. Pol.Bez. des Bundesl.	116	92	114	2
aus and. Gemeinde des Pol.Bez.	238	151	234	4	Bludenz	47	35	46	1
Feldkirch	58	37	58	-	Bregenz	20	17	19	1
Frastanz	24	20	24	-	Dornbirn	49	40	49	-
Satteins	41	27	41	-	Dornbirn	26	24	26	-
Schnifis	22	15	22	-	aus anderem Bundesland	4	4	-	4
aus and. Pol.Bez. des Bundesl.	259	190	257	2	ERWERBSTÄTIGE AM ARBEITSORT	994	707	.	.
Bludenz	233	172	232	1	<i>Index des Pendlersaldos</i>	89,4	109,3	.	.
Bludenz	35	25	35	-	<i>Index der Pendlermobilität</i>	146,9	165,1	.	.
Bludesch	20	17	20	-	<b>21 ÜBERSAXEN</b>				
Ludesch	29	24	29	-	ERWERBSTÄTIGE AM WOHNORT	253	164	.	.
Nenzing	66	44	66	-	Nichtpendler	14	10	.	.
Thüringen	27	20	27	-	Gemeinde-Binnenpendler	21	11	21	-
aus anderem Bundesland	11	5	4	7	AUSPENDLER	218	143	210	8
ERWERBSTÄTIGE AM ARBEITSORT	799	513	.	.	in and. Gemeinde des Pol.Bez.	153	87	151	2
<i>Index des Pendlersaldos</i>	82,2	86,7	.	.	Feldkirch	45	28	44	1
<i>Index der Pendlermobilität</i>	122,3	130,2	.	.	Rankweil	60	28	60	-
<b>19 SCHNIFIS</b>					in and. Pol.Bez. des Bundesl.	26	21	24	2
ERWERBSTÄTIGE AM WOHNORT	294	183	.	.	in anderes Bundesland	2	2	-	2
Nichtpendler	23	10	.	.	ins Ausland	37	33	35	2
Gemeinde-Binnenpendler	45	22	45	-	EINPENDLER	6	3	5	1
AUSPENDLER	226	151	210	16	aus and. Gemeinde des Pol.Bez.	4	1	4	-
in and. Gemeinde des Pol.Bez.	112	69	104	8	aus and. Pol.Bez. des Bundesl.	1	1	1	-
Feldkirch	36	24	34	2	aus anderem Bundesland	1	1	-	1
Schlins	22	15	22	-	ERWERBSTÄTIGE AM ARBEITSORT	41	24	.	.
in and. Pol.Bez. des Bundesl.	67	46	64	3	<i>Index des Pendlersaldos</i>	16,2	14,6	.	.
Bludenz	53	34	51	2	<i>Index der Pendlermobilität</i>	88,5	89,0	.	.
in anderes Bundesland	4	3	-	4	<b>22 VIKTORSBERG</b>				
ins Ausland	43	33	42	1	ERWERBSTÄTIGE AM WOHNORT	172	111	.	.
EINPENDLER	67	48	64	3	Nichtpendler	10	7	.	.
aus and. Gemeinde des Pol.Bez.	39	30	38	1	Gemeinde-Binnenpendler	16	2	16	-
aus and. Pol.Bez. des Bundesl.	26	17	25	1	AUSPENDLER	146	102	144	2
Bludenz	24	16	23	1	in and. Gemeinde des Pol.Bez.	113	77	113	-
aus anderem Bundesland	2	1	1	1	Feldkirch	27	13	27	-
ERWERBSTÄTIGE AM ARBEITSORT	135	80	.	.	Rankweil	22	16	22	-
<i>Index des Pendlersaldos</i>	45,9	43,7	.	.	Röthis	21	16	21	-
<i>Index der Pendlermobilität</i>	99,7	108,7	.	.	in and. Pol.Bez. des Bundesl.	15	12	15	-
<b>20 SULZ</b>					in anderes Bundesland	2	2	-	2
ERWERBSTÄTIGE AM WOHNORT	1112	647	.	.	ins Ausland	16	11	16	-
Nichtpendler	67	40	.	.	EINPENDLER	39	15	35	4
Gemeinde-Binnenpendler	169	103	169	-	aus and. Gemeinde des Pol.Bez.	26	10	25	1
AUSPENDLER	876	504	843	33	aus and. Pol.Bez. des Bundesl.	12	4	10	2
in and. Gemeinde des Pol.Bez.	620	333	612	8	aus anderem Bundesland	1	1	-	1
Feldkirch	146	71	145	1	ERWERBSTÄTIGE AM ARBEITSORT	65	24	.	.
Götzis	58	25	58	-	<i>Index des Pendlersaldos</i>	37,8	21,6	.	.
Klaus	47	24	46	1	<i>Index der Pendlermobilität</i>	107,6	105,4	.	.

804 POL.BEZ.: FELDKIRCH

**Tabelle 1: Erwerbstätige nach Wohngemeinden, Arbeitsgemeinden und Geschlecht bzw. Pendelfrequenz**

Wohngemeinde, Arbeitsgemeinde	Insge- samt	dar.: männ- lich	Tages- pendler	Nicht- tages- pendler	Wohngemeinde, Arbeitsgemeinde	Insge- samt	dar.: männ- lich	Tages- pendler	Nicht- tages- pendler
<b>23 WEILER</b>					<b>9 WIEN</b>				
ERWERBSTÄTIGE AM WOHNORT	852	514	.	.	ERWERBSTÄTIGE AM WOHNORT	709676	383025	.	.
Nichtpendler	62	38	.	.	Nichtpendler	31565	16526	.	.
Gemeinde-Binnenpendler	93	55	93	.	Gemeindebezirks-Binnenpendler	126583	61310	126583	.
AUSPENDLER	697	421	677	20	AUSPENDLER	551528	305189	519979	31549
in and. Gemeinde des Pol.Bez.	461	259	455	6	in and. Gem.bez. des Bundesl.	464400	248282	457858	6542
Feldkirch	113	62	108	5	in anderem Bundesland	83804	54678	62011	21793
Götzis	77	45	77	.	ins Ausland	3324	2229	110	3214
Klaus	68	34	68	.	EINPENDLER	679025	381672	635976	43049
Rankweil	89	46	89	.	aus and. Gem.bez. des Bundesl.	464400	248282	457858	6542
Röthis	30	19	30	.	aus anderem Bundesland	214625	133390	178118	36507
Sulz	34	24	34	.	ERWERBSTÄTIGE AM ARBEITSORT	837173	459508	.	.
in and. Pol.Bez. des Bundesl.	128	91	126	2	Index des Pendlersaldos	118,0	120,0	.	.
Bludenz	23	21	23	.	Index der Pendlermobilität	173,4	179,3	.	.
Bregenz	42	29	40	2					
Dornbirn	63	41	63	.					
Dornbirn	40	27	40	.					
in anderes Bundesland	8	6	1	7	<b>901 WIEN 1.,INNERE STADT</b>				
ins Ausland	100	65	95	5	ERWERBSTÄTIGE AM WOHNORT	8406	4646	.	.
EINPENDLER	493	337	482	11	Nichtpendler	1347	788	.	.
aus and. Gemeinde des Pol.Bez.	408	274	405	3	Gemeindebezirks-Binnenpendler	2527	1414	2527	.
Feldkirch	83	62	83	.	AUSPENDLER	4532	2444	4285	247
Götzis	51	32	51	.	in and. Gem.bez. des Bundesl.	3928	2088	3846	82
Klaus	45	27	45	.	Wien 2.,Leopoldstadt	327	189	324	3
Rankweil	50	29	50	.	Wien 3.,Landstraße	425	224	419	6
Röthis	23	18	22	1	Wien 4.,Wieden	216	131	208	8
Sulz	26	15	26	.	Wien 5.,Margareten	75	31	75	.
Zwischenwasser	26	21	26	.	Wien 6.,Mariahilf	194	100	192	2
aus and. Pol.Bez. des Bundesl.	78	57	77	1	Wien 7.,Neubau	192	92	191	1
Bregenz	25	16	24	1	Wien 8.,Josefstadt	149	71	146	3
Dornbirn	41	30	41	.	Wien 9.,Alsergrund	490	231	481	9
aus anderem Bundesland	7	6	.	7	Wien 10.,Favoriten	219	119	213	6
ERWERBSTÄTIGE AM ARBEITSORT	648	430	.	.	Wien 11.,Simmering	115	66	113	2
Index des Pendlersaldos	76,1	83,7	.	.	Wien 12.,Meidling	102	71	99	3
Index der Pendlermobilität	139,7	147,5	.	.	Wien 13.,Hietzing	169	91	164	5
					Wien 14.,Penzing	105	54	102	3
					Wien 15.,Rudolfsh.-Fünfh	115	62	111	4
					Wien 16.,Ottakring	118	62	118	.
					Wien 17.,Hernals	62	33	61	1
					Wien 18.,Währing	68	35	65	3
					Wien 19.,Döbling	149	73	142	7
					Wien 20.,Brigittenau	110	57	110	.
					Wien 21.,Floridsdorf	146	75	142	4
					Wien 22.,Donaustadt	221	120	216	5
					Wien 23.,Liesing	161	101	154	7
					in anderes Bundesland	497	284	435	62
<b>24 ZWISCHENWASSER</b>					<b>NIEDERÖSTERREICH</b>	421	240	409	12
ERWERBSTÄTIGE AM WOHNORT	1406	883	.	.	St.Pölten(Stadt)	29	21	29	.
Nichtpendler	97	55	.	.	Baden	32	19	32	.
Gemeinde-Binnenpendler	98	62	98	.	Korneuburg	29	16	26	3
AUSPENDLER	1211	766	1181	30	Mödling	98	62	98	.
in and. Gemeinde des Pol.Bez.	872	510	867	5	Vösendorf	35	21	35	.
Feldkirch	239	124	237	2	Wien-Umgebung	139	73	137	2
Frastanz	24	18	24	.	Klosterneuburg	22	19	22	.
Götzis	55	38	54	1	Schwechat	90	41	88	2
Klaus	39	27	39	.	ins Ausland	107	72	4	103
Rankweil	272	138	271	1	EINPENDLER	97794	47012	91881	5913
Röthis	60	36	60	.	aus and. Gem.bez. des Bundesl.	69774	32234	68705	1069
Sulz	94	70	94	.	Wien 2.,Leopoldstadt	4566	2054	4502	64
Weiler	26	21	26	.	Wien 3.,Landstraße	4574	2144	4507	67
in and. Pol.Bez. des Bundesl.	152	116	148	4	Wien 4.,Wieden	1910	911	1867	43
Bludenz	38	33	35	3	Wien 5.,Margareten	2279	1040	2233	46
Bregenz	41	34	40	1	Wien 6.,Mariahilf	1690	813	1637	53
Bregenz	25	19	25	.	Wien 7.,Neubau	1814	848	1785	29
Dornbirn	73	49	73	.	Wien 8.,Josefstadt	1569	780	1534	35
Dornbirn	36	28	36	.	Wien 9.,Alsergrund	2451	1201	2398	53
Hohenems	28	14	28	.	Wien 10.,Favoriten	5653	2406	5572	81
in anderes Bundesland	17	14	1	16	Wien 11.,Simmering	3082	1243	3048	34
ins Ausland	170	126	165	5	Wien 12.,Meidling	2865	1286	2816	49
EINPENDLER	325	213	313	12	Wien 13.,Hietzing	2439	1276	2399	40
aus and. Gemeinde des Pol.Bez.	273	181	266	7	Wien 14.,Penzing	3413	1664	3377	36
Feldkirch	63	41	62	1	Wien 15.,Rudolfsh.-Fünfh	2456	1089	2418	38
Rankweil	62	37	61	1	Wien 16.,Ottakring	3376	1535	3307	69
Sulz	35	27	34	1	Wien 17.,Hernals	2009	953	1977	32
aus and. Pol.Bez. des Bundesl.	50	30	47	3	Wien 18.,Währing	2459	1278	2413	46
Bludenz	22	15	19	3	Wien 19.,Döbling	3372	1650	3316	56
Dornbirn	20	12	20	.	Wien 20.,Brigittenau	3065	1391	3029	36
aus anderem Bundesland	2	2	.	2	Wien 21.,Floridsdorf	5228	2323	5173	55
ERWERBSTÄTIGE AM ARBEITSORT	520	330	.	.	Wien 22.,Donaustadt	6272	2792	6213	59
Index des Pendlersaldos	37,0	37,4	.	.	Wien 23.,Liesing	3232	1557	3184	48
Index der Pendlermobilität	109,2	110,9	.	.	aus anderem Bundesland	28020	14778	23176	4844

804 POL.BEZ.: FELDKIRCH

**Tabelle 1: Erwerbstätige nach Wohngemeinden, Arbeitsgemeinden und Geschlecht bzw. Pendelfrequenz**

Wohngemeinde, Arbeitsgemeinde	Insgesamt	dar.: männlich	Tages- pendler	Nicht- tages- pendler	Wohngemeinde, Arbeitsgemeinde	Insgesamt	dar.: männlich	Tages- pendler	Nicht- tages- pendler
<b>901 WIEN 1.,INNERE STADT (Forts.)</b>					<b>901 WIEN 1.,INNERE STADT (Forts.)</b>				
BURGENLAND	2741	1319	2133	608	Pottendorf	108	56	105	3
Eisenstadt(St)	98	55	86	12	Reisenberg	23	6	22	1
Eisenstadt-Umg.	399	194	378	21	Schönau an der Triesting	20	11	20	-
Breitenbrunn	23	7	21	2	Seibersdorf	23	10	21	2
Großhöflein	25	17	23	2	Tattendorf	35	21	35	-
Hornstein	40	14	39	1	Traiskirchen	179	107	178	1
Leithaprodersdorf	22	6	22	-	Trumau	28	17	27	1
Neufeld an der Leitha	42	20	42	-	Bruck/Leitha	876	369	839	37
Purbach am Neusiedler See	27	7	26	1	Bad Deutsch-Altenburg	22	8	22	-
Siegendorf	21	11	20	1	Bruck an der Leitha	150	87	146	4
Stotzing	21	8	21	-	Enzersdorf an der Fischa	63	23	62	1
Güssing	175	80	54	121	Göttlesbrunn-Arbesthal	34	16	33	1
Güssing	20	13	4	16	Götzendorf an der Leitha	53	25	53	-
Jennersdorf	34	22	11	23	Hainburg a.d. Donau	91	31	81	10
Mattersburg	292	163	255	37	Haslau-Maria Ellend	37	17	35	2
Forchtenstein	28	18	25	3	Höflein	26	11	26	-
Mattersburg	44	26	35	9	Hof am Leithaberge	35	21	35	-
Neudörfel	26	18	25	1	Mannersdorf/Leithagebirge	74	23	70	4
Rohrbach bei Mattersburg	22	14	21	1	Petronell-Carnuntum	30	16	28	2
Wiesen	23	14	18	5	Prellenkirchen	37	10	35	2
Neusiedl/See	1046	458	976	70	Rohrau	25	8	23	2
Andau	34	8	30	4	Scharndorf	34	15	32	2
Apetlon	23	4	22	1	Sommerein	36	16	34	2
Bruckneudorf	64	32	62	2	Trautmannsdorf a.d.Leitha	73	24	70	3
Frauenkirchen	47	24	42	5	Gänserndorf	2256	1013	2195	61
Gattendorf	36	16	33	3	Angern an der March	69	28	68	1
Gols	56	27	53	3	Auersthal	47	22	45	2
Halbtorn	33	19	31	2	Bad Pirawarth	34	7	32	2
Illmitz	37	24	32	5	Deutsch-Wagram	261	130	254	7
Jois	23	6	22	1	Drösing	29	14	28	1
Kittsee	37	17	35	2	Dürnkrut	65	24	64	1
Mönchhof	27	11	23	4	Eckartsau	20	12	20	-
Neudorf	33	20	32	1	Engelhartstetten	41	13	41	-
Neusiedl am See	121	47	115	6	Gänserndorf	237	108	231	6
Nickelsdorf	27	10	24	3	Groß-Enzersdorf	325	158	319	6
Pama	27	13	25	2	Groß-Schweinbarth	33	12	33	-
Pamhagen	20	5	17	3	Haringsee	29	13	28	1
Pamdorf	106	53	102	4	Hohenau an der March	42	15	41	1
Podersdorf am See	36	14	33	3	Jedenspeigen	23	9	22	1
St.Andrá am Zicksee	23	8	23	-	Lasseo	35	18	33	2
Tadten	26	9	24	2	Leopoldsdorf i.Marchfelde	59	19	56	3
Wallern im Burgenland	32	10	27	5	Marchegg	54	23	52	2
Weiden am See	45	17	43	2	Matzen-Raggendorf	51	25	51	-
Zurndorf	83	39	81	2	Neusiedl an der Zaya	23	14	22	1
Oberpullendorf	366	178	216	150	Obersiebenbrunn	27	12	27	-
Deutschkreutz	36	18	25	11	Orth an der Donau	56	31	53	3
Großwarasdorf	20	8	11	9	Prottes	36	16	35	1
Lockenhaus	20	13	12	8	Ringelsdorf-Niederabsdorf	20	9	18	2
Nikitsch	26	13	13	13	Schönkirchen-Reyersdorf	52	20	52	-
Pilgersdorf	23	17	12	11	Spannberg	24	12	24	-
Oberwart	325	164	152	173	Strasshof an der Nordbahn	236	104	232	4
Pinkafeld	27	16	15	12	Sulz im Weinviertel	21	10	19	2
Rechnitz	26	15	7	19	Untersiebenbrunn	39	16	39	-
KÄRNTEN	612	363	-	612	Weiden an der March	22	14	20	2
Klagenfurt(St)	121	72	-	121	Weikendorf	43	18	43	-
Villach(St)	63	44	-	63	Zistersdorf	68	30	63	5
Feldkirchen	31	17	-	31	Gmünd	146	69	58	88
Klagenfurt Land	55	28	-	55	Gmünd	25	11	10	15
Spittal/Drau	108	61	-	108	Hollabrunn	921	466	866	55
Spittal an der Drau	23	13	-	23	Göllersdorf	90	54	88	2
St.Veit/Glan	59	37	-	59	Grabern	26	16	25	1
Villach Land	57	36	-	57	Hadres	41	17	39	2
Völkermarkt	44	26	-	44	Hardegg	22	11	20	2
Wolfsberg	56	34	-	56	Haugsdorf	29	16	28	1
Wolfsberg	31	18	-	31	Heldenberg	26	15	23	3
NIEDERÖSTERREICH	21796	11347	20488	1308	Hohenwarth-Mühlbach a.M.	27	13	23	4
Krems an der Donau(Stadt)	210	111	189	21	Hollabrunn	199	100	187	12
St.Pölten(Stadt)	349	216	333	16	Maissau	39	19	39	-
Waidhofen a.d.Ybbs(Stadt)	28	18	9	19	Nappersdorf-Kammersdorf	27	13	22	5
Wiener Neustadt(Stadt)	415	230	399	16	Ravelsbach	34	11	32	2
Amstetten	190	117	100	90	Retz	52	23	47	5
Amstetten	62	41	40	22	Sitzendorf an der Schmida	36	24	34	2
Baden	1738	973	1699	39	Wullersdorf	42	20	41	1
Bad Vöslau	142	77	139	3	Zellerndorf	46	24	43	3
Baden	493	272	477	16	Ziersdorf	71	34	70	1
Berndorf	60	40	58	2	Horn	302	142	250	52
Blumau-Neurißhof	20	13	18	2	Burgschleinitz-Kühnring	21	10	19	2
Ebreichsdorf	155	77	152	3	Eggenburg	55	24	46	9
Enzesfeld-Lindabrunn	50	29	50	-	Gars am Kamp	22	13	18	4
Heiligenkreuz	31	16	31	-	Horn	34	17	27	7
Kottingbrunn	89	54	88	1	Sigmundshergberg	25	11	22	3
Leobersdorf	21	12	21	-	Korneuburg	1994	1029	1974	20
Mitterndorf an der Fischa	43	17	43	-	Bisamberg	149	83	148	1
Oberwaltersdorf	50	32	50	-	Enzersfeld	57	34	57	-
Pfaffstätten	38	26	38	-	Ernstbrunn	41	17	40	1

**Tabelle 1: Erwerbstätige nach Wohngemeinden, Arbeitsgemeinden und Geschlecht bzw. Pendelfrequenz**

Wohngemeinde, Arbeitsgemeinde	Insge- samt	dar.: männ- lich	Tages- pendler	Nicht- tages- pendler	Wohngemeinde, Arbeitsgemeinde	Insge- samt	dar.: männ- lich	Tages- pendler	Nicht- tages- pendler
----------------------------------	----------------	------------------------	-------------------	-----------------------------	----------------------------------	----------------	------------------------	-------------------	-----------------------------

**901 WIEN 1.,INNERE STADT (Forts.)**

Großmugl	30	13	30	-
Großrußbach	34	19	33	1
Hagenbrunn	51	27	49	2
Harmannsdorf	91	55	89	2
Hausleiten	55	29	54	1
Korneuburg	368	188	365	3
Langenzersdorf	347	190	345	2
Leitzersdorf	25	11	25	-
Leobendorf	151	79	149	2
Niederhollabrunn	31	19	30	1
Rußbach	26	13	24	2
Sierndorf	60	27	60	-
Spillern	53	23	53	-
Stetten	43	26	43	-
Stockerau	365	166	365	-
Krems(Ld)	415	203	356	59
Etsdorf-Haitzendorf	29	12	27	2
Furth bei Göttweig	21	15	21	-
Hadersdorf-Kammern	32	16	29	3
Langenlois	65	35	59	6
Mautern an der Donau	26	13	24	2
Schönberg am Kamp	32	15	30	2
Lilienfeld	86	49	61	25
Melk	383	234	295	88
Loosdorf	25	15	20	5
Melk	45	29	41	4
Ybbs an der Donau	32	22	24	8
Mistelbach	1337	645	1263	74
Aspam an der Zaya	27	8	25	2
Bernhardsthal	29	12	27	2
Bockfließ	34	16	34	-
Gaweinstal	90	36	88	2
Groß-Engersdorf	40	18	40	-
Großbebersdorf	75	43	73	2
Großharras	21	9	16	5
Hochleithen	27	13	27	-
Kreuttal	47	25	46	1
Kreuzstetten	48	24	47	1
Laa an der Thaya	53	25	45	8
Ladendorf	48	29	46	2
Mistelbach	164	91	152	12
Pillichsdorf	44	19	44	-
Poysdorf	72	32	65	7
Rabensburg	25	10	24	1
Ulrichskirchen-Schleinb.	75	35	72	3
Wilfersdorf	31	17	29	2
Wolkersdorf i.Weinviertel	201	105	199	2
Mödling	2973	1638	2926	47
Achau	23	9	23	-
Biedermansdorf	88	55	86	2
Breitenfurt bei Wien	170	98	164	6
Brunn am Gebirge	272	155	268	4
Gaaden	40	27	40	-
Gießhübl	61	35	59	2
Gumpoldskirchen	77	37	76	1
Guntramsdorf	189	103	188	1
Henndorf	44	26	43	1
Hinterbrühl	135	77	132	3
Kaltenleutgeben	85	47	84	1
Laab im Walde	37	19	36	1
Laxenburg	93	48	93	-
Maria Enzersdorf	213	120	209	4
Mödling	511	280	505	6
Münchendorf	63	25	63	-
Perchtoldsdorf	477	277	467	10
Vösendorf	134	66	134	-
Wiener Neudorf	206	102	203	3
Wienerwald	55	32	53	2
Neunkirchen	533	329	461	72
Gloggnitz	30	12	25	5
Grafenbach-St.Valentin	21	18	20	1
Kirchberg am Wechsel	20	11	12	8
Neunkirchen	85	57	80	5
Payerbach	20	12	15	5
Pitten	25	17	24	1
Reichenau an der Rax	27	13	23	4
Ternitz	73	46	68	5
Scheibbs	128	72	77	51
St.Pölten(Ld)	841	499	794	47
Altengbach	49	28	45	4
Asperhofen	28	13	28	-
Böheimkirchen	44	31	43	1
Eichgraben	126	67	121	5
Herzogenburg	27	14	23	4
Kirchstetten	28	16	28	-

**901 WIEN 1.,INNERE STADT (Forts.)**

Maria-Anzbach	81	50	79	2
Neulengbach	124	72	120	4
Neustift-Innermanzing	25	14	25	-
Ober-Grafendorf	27	20	24	3
Traismauer	36	19	34	2
Wilhelmsburg	31	16	29	2
Tulln	1426	741	1391	35
Absdorf	37	21	36	1
Atzenbrugg	38	20	37	1
Fels am Wagram	48	24	48	-
Grafenwörth	34	17	33	1
Großriedenthal	21	5	21	-
Großweikersdorf	77	41	75	2
Judenau-Baumgarten	48	29	47	1
Kirchberg am Wagram	70	40	66	4
Königsbrunn am Wagram	31	15	27	4
Königsstetten	48	26	48	-
Langenrohr	30	15	29	1
Michelhausen	25	16	25	-
Muckendorf-Wipfing	32	17	32	-
Sieghartskirchen	134	65	129	5
St.Andrá-Wördern	234	119	232	2
Tulbing	66	34	65	1
Tulln an der Donau	294	151	291	3
Zeiselmauer-Wolfpassing	76	44	73	3
Zwentendorf an der Donau	47	23	44	3
Waidhofen/Thaya	118	52	42	76
Waidhofen an der Thaya	22	12	3	19
Wien-Umgebung	3296	1676	3241	55
Ebergassing	81	38	79	2
Fischamend	74	27	74	-
Gablitz	158	92	157	1
Gerasdorf bei Wien	314	156	311	3
Gramatneusiedl	46	10	43	3
Himberg	126	62	125	1
Klosterneuburg	1025	583	1009	16
Lanzendorf	44	20	44	-
Leopoldsdorf	144	77	141	3
Maria-Lanzendorf	56	16	56	-
Mauerbach	144	66	142	2
Moosbrunn	46	22	45	1
Pressbaum	181	93	177	4
Purkersdorf	308	153	301	7
Schwadorf	42	18	42	-
Schwechat	337	152	328	9
Tullnerbach	71	39	70	1
Wolfgraben	38	29	37	1
Zwölfaxing	33	16	33	-
Wr.Neustadt(Ld)	653	379	599	54
Bad Fischau-Brunn	39	24	36	3
Ebenfurth	24	9	23	1
Eggendorf	67	37	63	4
Erlach	20	16	20	-
Felixdorf	61	32	60	1
Katzelsdorf	20	13	20	-
Lanzekirchen	41	23	38	3
Lichtenwörth	26	18	26	-
Markt Piesting	27	15	23	4
Matzendorf-Hölles	26	15	26	-
Sollenua	53	30	52	1
Theresienfeld	35	15	34	1
Wöllersdf-Steinbrückl	38	26	36	2
Zwettl	182	77	71	111
Zwettl-Niederösterreich	58	25	23	35
OBERÖSTERREICH	930	544	197	733
Linz(Stadt)	175	112	89	86
Steyr(Stadt)	50	26	24	26
Wels(Stadt)	30	19	17	13
Braunau/Inn	23	12	-	23
Freistadt	20	10	1	19
Gmunden	98	54	-	98
Gmunden	26	16	-	26
Grieskirchen	36	20	-	36
Kirchdorf/Krems	26	12	-	26
Linz-Land	83	52	33	50
Leonding	24	15	9	15
Perg	34	17	7	27
Ried/Innkreis	30	19	-	30
Rohrbach	22	15	-	22
Schärding	31	17	-	31
Steyr-Land	49	27	-	49
Urfahr-Umgebung	70	45	26	44
Vöcklabruck	100	62	-	100
Wels-Land	42	19	-	42
SALZBURG	393	242	-	393

**Tabelle 1: Erwerbstätige nach Wohngemeinden, Arbeitsgemeinden und Geschlecht bzw. Pendelfrequenz**

Wohngemeinde, Arbeitsgemeinde	Insge- samt	dar.: männ- lich	Tages- pendler	Nicht- tages- pendler	Wohngemeinde, Arbeitsgemeinde	Insge- samt	dar.: männ- lich	Tages- pendler	Nicht- tages- pendler
<b>901 WIEN 1.,INNERE STADT (Forts.)</b>					<b>902 WIEN 2.,LEOPOLDSTADT (Forts.)</b>				
Salzburg(Stadt)	137	77	-	137	Baden	50	37	49	1
Salzburg-Umgeb.	75	47	-	75	Traiskirchen	41	37	40	1
St.Johann/Pong.	69	49	-	69	Bruck/Leitha	66	53	65	1
St.Johann im Pongau	24	19	-	24	Gänserndorf	149	93	140	9
Zell am See	79	47	-	79	Gänserndorf	22	12	20	2
STEIERMARK	1138	699	358	780	Groß-Enzersdorf	42	28	42	-
Graz(Stadt)	217	130	111	106	Hollabrunn	41	25	39	2
Bruck/Mur	63	36	25	38	Hollabrunn	21	11	21	-
Deutschlandsbg	48	31	-	48	Korneuburg	277	199	273	4
Feldbach	41	25	11	30	Bisamberg	23	16	23	-
Fürstenfeld	25	12	-	25	Hagenbrunn	31	25	31	-
Graz-Umgebung	69	52	15	54	Korneuburg	85	55	83	2
Hartberg	204	108	98	106	Langenzersdorf	54	39	53	1
Pinggau	20	12	11	9	Leobendorf	23	20	23	-
Judenburg	28	19	-	28	Stockerau	49	34	48	1
Knittelfeld	29	19	-	29	Krems(Ld)	20	15	18	2
Leibnitz	41	32	-	41	Mistelbach	59	35	57	2
Leoben	68	44	25	43	Mödling	672	492	663	9
Leoben	33	22	20	13	Biedermannsdorf	28	18	27	1
Liezen	84	44	-	84	Brunn am Gebirge	65	50	62	3
Mürzzuschlag	92	60	61	31	Guntramsdorf	58	50	58	-
Mürzzuschlag	33	25	26	7	Maria Enzersdorf	25	21	25	-
Murau	36	26	-	36	Mödling	47	32	47	-
Voitsberg	32	19	-	32	Perchtoldsdorf	37	26	37	-
Weiz	50	35	12	38	Vösendorf	160	108	156	4
TIROL	293	199	-	293	Wiener Neudorf	181	139	180	1
Innsbruck-Stadt	74	50	-	74	Neunkirchen	24	18	23	1
Innsbruck-Land	72	56	-	72	St.Pölten(Ld)	37	25	36	1
Kitzbühel	35	21	-	35	Tulln	59	46	59	-
Lienz	36	21	-	36	Tulln an der Donau	25	22	25	-
Schwarz	24	16	-	24	Wien-Umgebung	971	586	953	18
VORARLBERG	117	65	-	117	Gerasdorf bei Wien	104	75	98	6
Bludenz	28	20	-	28	Himberg	29	25	29	-
Bregenz	41	15	-	41	Klosterneuburg	150	76	149	1
Bregenz	23	7	-	23	Leopoldsdorf	32	28	32	-
Feldkirch	33	23	-	33	Schwechat	565	316	558	7
ERWERBSTÄTIGE AM ARBEITSORT	101668	49214	.	.	Wr.Neustadt(Ld)	29	22	25	4
Index des Pendlersaldos	1209,5	1059,3	.	.	Zwettl	23	19	8	15
Index der Pendlermobilität	1217,3	1064,5	.	.	OBERÖSTERREICH	224	153	78	146
					Linz(Stadt)	61	43	55	6
					Braunau/Inn	22	16	-	22
					SALZBURG	95	68	-	95
					Zell am See	28	19	-	28
					STEIERMARK	196	137	66	130
					Graz(Stadt)	48	37	40	8
					Hartberg	24	15	15	9
					Liezen	23	17	-	23
					TIROL	93	67	-	93
					VORARLBERG	45	25	-	45
					ins Ausland	176	108	4	172
<b>902 WIEN 2.,LEOPOLDSTADT</b>					EINPENDLER	37329	21586	35395	1934
ERWERBSTÄTIGE AM WOHNORT	41882	23459	.	.	aus and. Gem.bez. des Bundesl.	25648	14058	25304	344
Nichtpendler	1701	898	.	.	Wien 1.,Innere Stadt	327	189	324	3
Gemeindebezirks-Binnenpendler	7307	3913	7307	-	Wien 3.,Landstraße	1548	841	1523	25
					Wien 4.,Wieden	475	271	463	12
					Wien 5.,Margareten	842	430	829	13
AUSPENDLER	32874	18648	31645	1229	Wien 6.,Mariahilf	515	287	502	13
in and. Gem.bez. des Bundesl.	29005	16022	28647	358	Wien 7.,Neubau	467	257	457	10
Wien 1.,Innere Stadt	4566	2054	4502	64	Wien 8.,Josefstadt	367	197	360	7
Wien 3.,Landstraße	2910	1545	2874	36	Wien 9.,Alsergrund	761	397	739	22
Wien 4.,Wieden	998	515	982	16	Wien 10.,Favoriten	2297	1236	2261	36
Wien 5.,Margareten	610	344	603	7	Wien 11.,Simmering	1373	774	1358	15
Wien 6.,Mariahilf	848	431	838	10	Wien 12.,Meidling	1047	586	1032	15
Wien 7.,Neubau	1125	528	1113	12	Wien 13.,Hietzing	611	365	596	15
Wien 8.,Josefstadt	571	273	564	7	Wien 14.,Penzing	1037	595	1030	7
Wien 9.,Alsergrund	2237	1066	2201	36	Wien 15.,Rudolfsh.-Fünfh	916	497	897	19
Wien 10.,Favoriten	1722	1074	1702	20	Wien 16.,Ottakring	1267	700	1249	18
Wien 11.,Simmering	1130	815	1117	13	Wien 17.,Hernals	583	331	573	10
Wien 12.,Meidling	833	514	820	13	Wien 18.,Währing	730	397	717	13
Wien 13.,Hietzing	798	431	784	14	Wien 19.,Döbling	989	534	971	18
Wien 14.,Penzing	656	397	651	5	Wien 20.,Brigittenau	1970	990	1950	20
Wien 15.,Rudolfsh.-Fünfh	925	557	918	7	Wien 21.,Floridsdorf	2870	1562	2849	21
Wien 16.,Ottakring	760	462	753	7	Wien 22.,Donaustadt	3573	1976	3550	23
Wien 17.,Hernals	448	273	446	2	Wien 23.,Liesing	1083	646	1074	9
Wien 18.,Währing	397	219	394	3	aus anderem Bundesland	11681	7528	10091	1590
Wien 19.,Döbling	1053	586	1040	13	BURGENLAND	1114	679	861	253
Wien 20.,Brigittenau	1341	767	1328	13	Eisenstadt(St)	24	16	21	3
Wien 21.,Floridsdorf	1717	1047	1695	22	Eisenstadt-Umg.	178	115	168	10
Wien 22.,Donaustadt	1981	1134	1959	22	Güssing	73	41	16	57
Wien 23.,Liesing	1379	990	1363	16	Mattersburg	132	89	115	17
in anderes Bundesland	3693	2518	2994	699	Mattersburg	23	14	19	4
BURGENLAND	152	117	138	14	Neusiedl/See	372	218	348	24
Eisenstadt(St)	29	21	28	1	Bruckneudorf	25	11	25	-
Eisenstadt-Umg.	20	18	20	-	Frauenkirchen	29	17	25	4
Neusiedl/See	46	34	44	2					
Oberwart	23	14	19	4					
KÄRNTEN	68	49	-	68					
Klagenfurt(St)	23	18	-	23					
NIEDERÖSTERREICH	2820	1902	2712	108					
St.Pölten(Stadt)	83	49	78	5					
Wiener Neustadt(Stadt)	36	26	34	2					
Amstetten	22	15	15	7					
Baden	159	124	154	5					

**Tabelle 1: Erwerbstätige nach Wohngemeinden, Arbeitsgemeinden und Geschlecht bzw. Pendelfrequenz**

Wohngemeinde, Arbeitsgemeinde	Insgesamt	dar.: männlich	Tagespendler	Nicht-tagespendler	Wohngemeinde, Arbeitsgemeinde	Insgesamt	dar.: männlich	Tagespendler	Nicht-tagespendler
<b>902 WIEN 2.,LEOPOLDSTADT (Forts.)</b>					<b>902 WIEN 2.,LEOPOLDSTADT (Forts.)</b>				
Gols	25	17	25	-	Bernhardsthal	26	22	25	1
Neusiedl am See	46	31	43	3	Bockfließ	26	15	26	-
Parmdorf	27	16	27	-	Gaweinstal	33	16	33	-
Oberpullendorf	164	106	101	63	Groß-Engersdorf	20	17	20	-
Oberwart	153	85	88	65	Großbersdorf	42	32	42	-
Pinkafeld	23	13	15	8	Kreuttal	26	17	26	-
KÄRNTEN	202	151	-	202	Kreuzstetten	22	12	21	1
Klagenfurt(St)	33	23	-	33	Laa an der Thaya	26	15	23	3
Villach(St)	20	15	-	20	Mistelbach	101	68	96	5
Feldkirchen	21	16	-	21	Pillichsdorf	22	11	22	-
Spittal/Drau	45	39	-	45	Poysdorf	27	16	24	3
St.Veit/Glan	22	15	-	22	Ulrichskirchen-Schleinb.	34	21	34	-
NIEDERÖSTERREICH	9489	6093	9039	450	Wolkersdorf i.Weinviertel	93	60	92	1
Krems an der Donau(Stadt)	87	67	80	7	Mödling	996	656	979	17
St.Pölten(Stadt)	109	78	102	7	Biedermannsdorf	25	21	25	-
Wiener Neustadt(Stadt)	142	104	138	4	Breitenfurt bei Wien	46	35	46	-
Amstetten	73	61	44	29	Brunn am Gebirge	108	73	108	-
Amstetten	24	21	19	5	Gießhübl	20	14	19	1
Baden	651	418	640	11	Guntramsdorf	55	36	55	-
Bad Vöslau	54	34	52	2	Hinterbrühl	40	26	39	1
Baden	163	100	162	1	Kaltenleutgeben	30	22	28	2
Berndorf	20	11	19	1	Laxenburg	37	28	37	-
Ebreichsdorf	71	43	70	1	Maria Enzersdorf	70	43	66	4
Kottingbrunn	40	23	40	-	Mödling	179	114	175	4
Oberwaltersdorf	26	21	26	-	Münchendorf	32	20	32	-
Pottendorf	24	15	24	-	Perchtoldsdorf	141	93	138	3
Traiskirchen	65	45	63	2	Vösendorf	51	31	51	-
Bruck/Leitha	383	251	373	10	Wiener Neudorf	85	57	83	2
Bruck an der Leitha	72	46	72	-	Neunkirchen	250	197	230	20
Enzersdorf an der Fischa	28	16	27	1	Neunkirchen	25	20	24	1
Hainburg a.d. Donau	50	32	48	2	Ternitz	30	22	29	1
Haslau-Maria Ellend	21	14	20	1	Scheibbs	34	27	21	13
Mannersdorf/Leithagebirge	24	13	23	1	St.Pölten(Ld)	286	176	271	15
Trautmannsdorf a.d.Leitha	42	33	41	1	Eichgraben	45	27	43	2
Gänserndorf	1312	787	1299	13	Neulengbach	41	27	40	1
Angern an der March	45	21	43	2	Tulln	623	402	604	19
Auersthal	26	15	25	1	Absdorf	29	19	28	1
Deutsch-Wagram	126	63	126	-	Grafenwörth	28	15	27	1
Dürnkrut	27	13	27	-	Großweikersdorf	42	28	39	3
Gänserndorf	145	91	143	2	Kirchberg am Wagram	30	19	28	2
Groß-Enzersdorf	170	107	170	-	Königsbrunn am Wagram	21	16	21	-
Hohenau an der March	26	18	26	-	Königstetten	25	14	23	2
Jedenspeigen	22	12	22	-	Sieghartskirchen	35	23	34	1
Lassee	32	15	32	-	St.Andrä-Wördern	105	68	105	-
Leopoldsdorf i.Marchfelde	23	13	23	-	Tulln an der Donau	135	91	132	3
Marchegg	31	18	31	-	Zeiselmayer-Wolfspassing	36	24	36	-
Matzen-Raggendorf	50	34	50	-	Waidhofen/Thaya	60	40	33	27
Orth an der Donau	33	16	33	-	Wien-Umgebung	1295	779	1278	17
Ringelsdorf-Niederabsdorf	24	17	24	-	Ebergassing	33	15	32	1
Schönkirchen-Reyersdorf	44	29	44	-	Fischamend	37	18	37	-
Strasshof an der Nordbahn	135	83	133	2	Gablitz	52	33	52	-
Untersiebenbrunn	24	14	24	-	Gerasdorf bei Wien	163	84	161	2
Weikendorf	29	21	29	-	Gramatneusiedl	26	16	25	1
Zistersdorf	39	23	38	1	Himberg	57	34	57	-
Gmünd	75	51	33	42	Klosterneuburg	401	256	397	4
Hollabrunn	484	343	460	24	Leopoldsdorf	52	35	51	1
Göllersdorf	31	24	30	1	Maria-Lanzendorf	20	12	20	-
Hollabrunn	90	61	84	6	Mauerbach	42	24	41	1
Maissau	24	15	23	1	Pressbaum	70	38	67	3
Retz	41	33	40	1	Purkersdorf	83	57	83	-
Wullersdorf	23	16	23	-	Schwechat	161	95	158	3
Zellerndorf	38	29	37	1	Tullnerbach	21	18	20	1
Ziersdorf	49	37	48	1	Zwölfaxing	22	11	22	-
Horn	136	88	114	22	Wr.Neustadt(Ld)	296	204	275	21
Eggenburg	27	15	24	3	Eggendorf	25	15	25	-
Hom	20	12	19	1	Katzelsdorf	21	20	21	-
Korneuburg	1087	633	1077	10	Sollenau	28	20	28	-
Bisamberg	69	47	68	1	Zwettl	75	39	32	43
Enzersfeld	28	16	28	-	OBERÖSTERREICH	240	161	51	189
Ernstbrunn	39	23	38	1	Linz(Stadt)	55	41	36	19
Großrußbach	27	17	27	-	Linz-Land	32	18	6	26
Hagenbrunn	33	20	33	-	SALZBURG	81	56	-	81
Harmannsdorf	75	44	74	1	Salzburg-Umgeb.	28	18	-	28
Hausleiten	30	15	30	-	STEIERMARK	442	313	140	302
Korneuburg	181	99	179	2	Graz(Stadt)	65	48	35	30
Langenzerndorf	142	74	140	2	Graz-Umgebung	35	26	5	30
Leobendorf	94	60	93	1	Hartberg	88	68	47	41
Sierndorf	45	29	44	1	Leoben	25	17	13	12
Spillern	39	27	39	-	Liezen	27	15	-	27
Stockerau	218	121	217	1	Mürzzuschlag	44	32	31	13
Krems(Ld)	188	140	168	20	Weiz	41	29	3	38
Langenlois	35	29	34	1	TIROL	77	53	-	77
Lilienfeld	27	14	21	6	Kitzbühel	22	14	-	22
Melk	134	93	110	24	VORARLBERG	36	22	-	36
Mistelbach	674	436	651	23					

**Tabelle 1: Erwerbstätige nach Wohngemeinden, Arbeitsgemeinden und Geschlecht bzw. Pendelfrequenz**

Wohngemeinde, Arbeitsgemeinde	Insgesamt	dar.: männlich	Tages- pendler	Nicht- tages- pendler	Wohngemeinde, Arbeitsgemeinde	Insgesamt	dar.: männlich	Tages- pendler	Nicht- tages- pendler
<b>902 WIEN 2.,LEOPOLDSTADT (Forts.)</b>					<b>903 WIEN 3.,LANDSTRASSE (Forts.)</b>				
ERWERBSTÄTIGE AM ARBEITSORT	46337	26397	.	.	Linz(Stadt)	57	40	52	5
Index des Pendlersaldos	110,6	112,5	.	.	SALZBURG	60	38	-	60
Index der Pendlermobilität	167,6	171,5	.	.	Salzburg(Stadt)	22	15	-	22
					STEIERMARK	212	129	78	134
					Graz(Stadt)	59	35	50	9
					Liezen	24	15	-	24
					TIROL	105	63	-	105
					Kufstein	20	11	-	20
					VORARLBERG	65	48	-	65
					Bregenz	35	23	-	35
					ins Ausland	207	148	11	196
<b>903 WIEN 3.,LANDSTRASSE</b>									
ERWERBSTÄTIGE AM WOHNORT	37804	20283	.	.	EINPENDLER	59464	33477	55641	3823
Nichtpendler	2091	1026	.	.	aus and. Gem.bez. des Bundesl.	38948	20937	38395	553
Gemeindebezirks-Binnenpendler	8903	4439	8903	.	Wien 1.,Innere Stadt	425	224	419	6
					Wien 2.,Leopoldstadt	2910	1545	2874	36
AUSPENDLER	26810	14818	25556	1254	Wien 4.,Wieden	922	486	905	17
in and. Gem.bez. des Bundesl.	22993	12321	22627	366	Wien 5.,Margareten	1390	738	1361	29
Wien 1.,Innere Stadt	4574	2144	4507	67	Wien 6.,Mariahilf	770	418	749	21
Wien 2.,Leopoldstadt	1548	841	1523	25	Wien 7.,Neubau	735	391	723	12
Wien 4.,Wieden	1073	555	1048	25	Wien 8.,Josefstadt	604	326	591	13
Wien 5.,Margareten	528	287	515	13	Wien 9.,Alsergrund	926	500	900	26
Wien 6.,Mariahilf	816	396	808	8	Wien 10.,Favoriten	3953	2107	3902	51
Wien 7.,Neubau	995	472	983	12	Wien 11.,Simmering	3463	1526	3439	24
Wien 8.,Josefstadt	424	212	419	5	Wien 12.,Meidling	1808	980	1785	23
Wien 9.,Alsergrund	1641	796	1611	30	Wien 13.,Hietzing	1145	660	1119	26
Wien 10.,Favoriten	1603	936	1573	30	Wien 14.,Penzing	1813	1001	1784	29
Wien 11.,Simmering	1156	721	1135	21	Wien 15.,Rudolfsh.-Fünfh	1309	735	1286	23
Wien 12.,Meidling	806	485	799	7	Wien 16.,Ottakring	1801	1029	1762	39
Wien 13.,Hietzing	715	362	700	15	Wien 17.,Hernals	921	520	910	11
Wien 14.,Penzing	550	282	543	7	Wien 18.,Währing	925	538	904	21
Wien 15.,Rudolfsh.-Fünfh	706	406	697	9	Wien 19.,Döbling	1378	766	1349	29
Wien 16.,Ottakring	625	347	614	11	Wien 20.,Brigittenau	1890	1014	1865	25
Wien 17.,Hernals	270	164	269	1	Wien 21.,Floridsdorf	3390	1812	3363	27
Wien 18.,Währing	276	130	272	4	Wien 22.,Donaustadt	4414	2430	4377	37
Wien 19.,Döbling	642	349	631	11	Wien 23.,Liesing	2056	1191	2028	28
Wien 20.,Brigittenau	594	334	590	4	aus anderem Bundesland	20516	12540	17246	3270
Wien 21.,Floridsdorf	998	581	975	23	BURGENLAND	2425	1491	1897	528
Wien 22.,Donaustadt	1083	594	1067	16	Eisenstadt(St)	58	35	52	6
Wien 23.,Liesing	1370	927	1348	22	Eisenstadt-Umg.	373	227	351	22
in anderes Bundesland	3610	2349	2918	692	Breitenbrunn	28	16	27	1
BURGENLAND	228	151	211	17	Donnerskirchen	20	17	20	-
Eisenstadt(St)	32	21	28	4	Hornstein	36	16	33	3
Eisenstadt-Umg.	30	18	30	-	Neufeld an der Leitha	35	22	35	-
Mattersburg	32	20	30	2	Purbach am Neusiedler See	28	19	27	1
Neusiedl/See	59	42	57	2	St.Margarethen im Bgl.	20	12	17	3
Oberpullendorf	29	23	28	1	Steinbrunn	20	12	20	-
Oberwart	29	16	26	3	Güssing	218	152	75	143
KÄRNTEN	78	57	-	78	Güssing	30	25	12	18
Klagenfurt(St)	20	13	-	20	Tobaj	21	15	10	11
NIEDERÖSTERREICH	2660	1731	2564	96	Jennersdorf	36	28	6	30
Krems an der Donau(Stadt)	22	11	21	1	Mattersburg	251	166	234	17
St.Pölten(Stadt)	88	58	87	1	Forchtenstein	21	16	19	2
Wiener Neustadt(Stadt)	79	53	74	5	Mattersburg	33	22	31	2
Amstetten	23	14	19	4	Neudörfll	32	23	32	-
Baden	170	130	166	4	Pöttsching	20	10	19	1
Baden	57	40	56	1	Rohrbach bei Mattersburg	23	12	19	4
Traiskirchen	30	27	30	-	Schattendorf	22	19	21	1
Bruck/Leitha	61	43	60	1	Neusiedl/See	871	476	815	56
Gänserndorf	114	83	109	5	Andau	41	26	37	4
Groß-Enzersdorf	26	22	26	-	Apetlon	27	15	25	2
Hollabrunn	36	20	36	-	Bruckneudorf	69	35	68	1
Korneuburg	161	114	160	1	Frauenkirchen	37	17	32	5
Korneuburg	50	33	50	-	Gattendorf	48	29	47	1
Langenzersdorf	40	32	40	-	Gols	43	24	41	2
Stockerau	25	15	25	-	Halbtürn	37	20	35	2
Melk	23	13	17	6	Illmitz	53	31	49	4
Mistelbach	63	40	58	5	Mönchhof	26	10	26	-
Mödling	690	480	678	12	Neusiedl am See	78	44	74	4
Biedermannsdorf	33	20	33	-	Nickelsdorf	29	13	28	1
Brunn am Gebirge	96	73	96	-	Pamhagen	36	25	35	1
Gumpoldskirchen	20	15	20	-	Parndorf	68	39	66	2
Guntramsdorf	51	44	49	2	Podersdorf am See	25	12	22	3
Laxenburg	38	24	37	1	St.Andrä am Zicksee	21	12	16	5
Maria Enzersdorf	21	11	21	-	Tadten	25	13	22	3
Mödling	64	42	64	-	Wallern im Burgenland	29	14	24	5
Perchtoldsdorf	49	34	46	3	Weiden am See	34	16	34	-
Vösendorf	135	85	133	2	Zurndorf	43	24	41	2
Wiener Neudorf	145	111	143	2	Oberpullendorf	289	184	197	92
Neunkirchen	31	19	27	4	Deutschkreutz	31	21	21	10
St.Pölten(Ld)	22	17	20	2	Großwarasdorf	21	15	13	8
Tulln	57	42	52	5	Pilgersdorf	27	18	19	8
Tulln an der Donau	32	24	29	3	Oberwart	321	218	159	162
Wien-Umgebung	914	529	899	15	Großpetersdorf	21	15	10	11
Gerasdorf bei Wien	44	37	44	-	Oberwart	26	18	14	12
Klosterneuburg	85	55	83	2					
Leopoldsdorf	30	21	30	-					
Schwechat	632	329	622	10					
Wr.Neustadt(Ld)	29	21	27	2					
OBERÖSTERREICH	202	132	65	137					



**Tabelle 1: Erwerbstätige nach Wohngemeinden, Arbeitsgemeinden und Geschlecht bzw. Pendelfrequenz**

Wohngemeinde, Arbeitsgemeinde	Insge- samt	dar.: männ- lich	Tages- pendler	Nicht- tages- pendler	Wohngemeinde, Arbeitsgemeinde	Insge- samt	dar.: männ- lich	Tages- pendler	Nicht- tages- pendler
----------------------------------	----------------	------------------------	-------------------	-----------------------------	----------------------------------	----------------	------------------------	-------------------	-----------------------------

**903 WIEN 3.,LANDSTRASSE (Forts.)**

Pinkafeld	30	16	22	8
KÄRNTEN	344	230	-	344
Klagenfurt(St)	60	36	-	60
Villach(St)	29	19	-	29
Feldkirchen	20	13	-	20
Klagenfurt Land	31	15	-	31
Spittal/Drau	54	40	-	54
St.Veit/Glan	36	27	-	36
Villach Land	43	32	-	43
Völkermarkt	24	14	-	24
Wolfsberg	38	27	-	38
Wolfsberg	22	15	-	22
NIEDERÖSTERREICH	15756	9430	14910	846
Krems an der Donau(Stadt)	133	88	122	11
St.Pölten(Stadt)	245	175	230	15
Wiener Neustadt(Stadt)	290	192	286	4
Amstetten	127	76	64	63
Amstetten	31	18	19	12
Baden	1362	859	1332	30
Bad Vöslau	116	78	112	4
Baden	298	198	286	12
Berndorf	44	31	42	2
Ebreichsdorf	156	94	154	2
Enzesfeld-Lindabrunn	33	24	33	-
Günselsdorf	28	14	28	-
Kottlingbrunn	90	53	90	-
Leobersdorf	28	18	28	-
Mitterndorf an der Fischea	41	21	40	1
Oberwaltersdorf	42	27	42	-
Pfaffstätten	26	19	24	2
Pottendorf	85	58	84	1
Reisenberg	32	14	32	-
Traiskirchen	137	85	136	1
Trumau	20	11	18	2
Bruck/Leitha	893	483	870	23
Bruck an der Leitha	152	94	147	5
Enzersdorf an der Fischea	94	43	94	-
Göttlesbrunn-Arbesthal	44	22	43	1
Götzendorf an der Leitha	49	28	47	2
Hainburg a.d. Donau	90	47	88	2
Haslau-Maria Ellend	65	37	63	2
Höflein	21	13	21	-
Mannersdorf/Leithagebirge	60	24	59	1
Petronell-Carnuntum	26	16	26	-
Prellenkirchen	21	13	19	2
Rohrau	20	13	19	1
Scharndorf	48	25	47	1
Sommerein	41	21	39	2
Trautmannsdorf a.d.Leitha	77	37	74	3
Gänserndorf	1742	931	1700	42
Angern an der March	62	38	59	3
Auersthal	31	22	30	1
Bad Pirawarth	27	13	24	3
Deutsch-Wagram	216	111	216	-
Drösing	26	11	23	3
Dürnkrut	36	14	36	-
Engelhartstetten	27	18	27	-
Gänserndorf	181	87	176	5
Groß-Enzersdorf	251	145	247	4
Groß-Schweinbarth	20	12	20	-
Hohenau an der March	44	20	40	4
Jedenspeigen	26	15	24	2
Lassee	35	17	35	-
Leopoldsdorf i.Marchfelde	38	23	38	-
Marchegg	54	25	53	1
Matzen-Raggendorf	47	26	46	1
Obersiebenbrunn	26	17	26	-
Orth an der Donau	26	19	26	-
Palterndorf-Dobermannsd	23	12	21	2
Ringelsdorf-Niederabsdorf	20	7	20	-
Schönkirchen-Reyersdorf	49	23	49	-
Strasshof an der Nordbahn	177	102	176	1
Untersiebenbrunn	25	12	25	-
Weikendorf	42	17	39	3
Zistersdorf	35	19	33	2
Gmünd	93	56	36	57
Hollabrunn	615	346	584	31
Göllersdorf	40	29	38	2
Guntersdorf	21	10	21	-
Hadres	27	13	27	-
Hollabrunn	133	73	128	5
Pernersdorf	21	11	19	2
Retz	32	20	32	-
Wullersdorf	49	25	44	5
Zellerndorf	27	12	26	1

**903 WIEN 3.,LANDSTRASSE (Forts.)**

Ziersdorf	66	40	65	1
Horn	183	120	152	31
Edgenburg	30	22	28	2
Horn	30	22	27	3
Sigmundsherberg	21	11	18	3
Korneuburg	1435	810	1416	19
Bisamberg	102	61	102	-
Enzersfeld	24	14	24	-
Ernstbrunn	33	21	33	-
Großmugl	24	8	24	-
Großrußbach	35	18	34	1
Hagenbrunn	50	29	49	1
Harmannsdorf	80	48	78	2
Hausleitern	44	22	44	-
Korneuburg	268	154	264	4
Langenzersdorf	221	130	218	3
Leitzersdorf	21	14	21	-
Leobendorf	99	60	98	1
Rußbach	23	11	21	2
Sierndorf	71	35	68	3
Spillern	38	20	37	1
Stetten	20	14	20	-
Stockerau	249	138	248	1
Krems(Ld)	228	158	194	34
Hadersdorf-Kammern	32	20	31	1
Langenlois	33	23	29	4
Lilienfeld	66	48	46	20
Melk	259	182	212	47
Loosdorf	25	18	23	2
Mistelbach	1113	651	1066	47
Bockfließ	30	17	30	-
Gaweinstal	67	45	66	1
Groß-Enzersdorf	22	10	22	-
Großbeersdorf	80	49	78	2
Hochleithen	27	16	25	2
Kreuttal	36	20	36	-
Kreuzstetten	39	19	37	2
Laa an der Thaya	46	27	40	6
Ladendorf	50	25	50	-
Mistelbach	119	69	108	11
Neudorf bei Staatz	22	8	22	-
Pillichsdorf	28	18	28	-
Poysdorf	68	35	63	5
Staatz	21	12	20	1
Ulrichskirchen-Schleinb.	56	35	56	-
Wilfersdorf	33	15	32	1
Wolkersdorf i.Weinviertel	159	108	159	-
Mödling	1875	1157	1845	30
Biedermannsdorf	71	48	70	1
Breitenfurt bei Wien	91	53	89	2
Brunn am Gebirge	185	128	180	5
Gaaden	20	13	19	1
Gießhübl	48	25	46	2
Gumpoldskirchen	36	23	36	-
Guntramtsdorf	100	61	96	4
Hennersdorf	39	24	38	1
Hinterbrühl	73	39	73	-
Kaltenleutgeben	50	29	49	1
Laxenburg	56	36	55	1
Maria Enzersdorf	124	78	122	2
Mödling	364	236	359	5
Münchendorf	38	25	38	-
Perchtoldsdorf	290	172	288	2
Vösendorf	108	55	108	-
Wiener Neudorf	122	75	121	1
Wienerwald	36	21	35	1
Neunkirchen	377	249	336	41
Neunkirchen	54	33	51	3
Ternitz	83	59	72	11
Scheibbs	76	55	43	33
St.Pölten(Ld)	529	354	497	32
Altengbach	30	18	30	-
Eichgraben	82	47	81	1
Herzogenburg	24	20	23	1
Maria-Anzsbach	42	27	41	1
Neulengbach	86	54	85	1
Neustift-Innermanzing	20	13	18	2
Traismauer	22	14	21	1
Tulln	940	591	916	24
Absdorf	35	21	33	2
Atzenbrugg	28	18	27	1
Fels am Wagram	28	17	27	1
Grafenwörth	28	10	25	3
Großweikersdorf	72	41	70	2
Kirchberg am Wagram	42	32	41	1

**Tabelle 1: Erwerbstätige nach Wohngemeinden, Arbeitsgemeinden und Geschlecht bzw. Pendelfrequenz**

Wohngemeinde, Arbeitsgemeinde	Insgesamt	dar.: männlich	Tagespendler	Nicht-tagespendler	Wohngemeinde, Arbeitsgemeinde	Insgesamt	dar.: männlich	Tagespendler	Nicht-tagespendler
<b>903 WIEN 3.,LANDSTRASSE (Forts.)</b>					<b>903 WIEN 3.,LANDSTRASSE (Forts.)</b>				
Königstetten	29	17	29	-	ERWERBSTÄTIGE AM ARBEITSORT	70458	38942	.	.
Langenrohr	21	14	20	1	<i>Index des Pendlersaldos</i>	<i>186,4</i>	<i>192,0</i>	.	.
Michelhausen	30	17	30	-	<i>Index der Pendlermobilität</i>	<i>228,2</i>	<i>238,1</i>	.	.
Muckendorf-Wipfing	23	15	23	-	<b>904 WIEN 4.,WIEDEN</b>				
Sieghartskirchen	97	65	94	3	ERWERBSTÄTIGE AM WOHNORT	13450	7199	.	.
St.Ändrä-Wördern	120	79	116	4	Nichtpendler	1038	555	.	.
Tulbing	48	25	48	-	Gemeindebezirks-Binnenpendler	1951	1039	1951	-
Tulln an der Donau	205	139	202	3	AUSPENDLER	10461	5605	10055	406
Zeiselmauer-Wolfpassing	44	26	44	-	in and. Gem.bez. des Bundesl.	9339	4854	9156	183
Zwentendorf an der Donau	28	15	28	-	Wien 1.,Innere Stadt	1910	911	1867	43
Waidhofen/Thaya	107	56	49	58	Wien 2.,Leopoldstadt	475	271	463	12
Waidhofen an der Thaya	28	21	15	13	Wien 3.,Landstraße	922	486	905	17
Wien-Umgebung	2401	1371	2366	35	Wien 5.,Margareten	432	221	424	8
Ebergassing	68	36	67	1	Wien 6.,Mariahilf	389	189	380	9
Fischamend	102	57	101	1	Wien 7.,Neubau	384	189	381	3
Gablitz	82	52	81	1	Wien 8.,Josefstadt	166	88	160	6
Gerasdorf bei Wien	238	129	237	1	Wien 9.,Alsergrund	644	288	633	11
Gramatneusiedl	59	37	59	-	Wien 10.,Favoriten	755	407	745	10
Himberg	114	72	113	1	Wien 11.,Simmering	257	146	250	7
Klosterneuburg	538	343	525	13	Wien 12.,Meidling	294	164	289	5
Lanzendorf	31	10	31	-	Wien 13.,Hietzing	315	156	308	7
Leopoldsdorf	89	45	88	1	Wien 14.,Penzing	208	103	204	4
Maria-Lanzendorf	55	28	55	-	Wien 15.,Rudolfsh.-Fünfh	269	154	265	4
Mauerbach	89	54	87	2	Wien 16.,Ottakring	221	125	220	1
Moosbrunn	28	13	28	-	Wien 17.,Hernals	97	51	96	1
Pressbaum	121	87	119	2	Wien 18.,Währing	114	48	113	1
Purkersdorf	196	109	194	2	Wien 19.,Döbling	221	100	217	4
Schwadorf	33	19	33	-	Wien 20.,Brigittenau	174	107	168	6
Schwechat	429	194	423	6	Wien 21.,Floridsdorf	309	197	305	4
Tullnerbach	51	43	48	3	Wien 22.,Donaustadt	323	162	313	10
Wolfsgraben	23	14	22	1	Wien 23.,Liesing	460	291	450	10
Zwölfaxing	31	18	31	-	in anderes Bundesland	1016	678	898	118
Wr. Neustadt(Ld)	552	352	517	35	BURGENLAND	48	35	41	7
Bad Fischau-Brunn	25	15	24	1	NIEDERÖSTERREICH	863	560	831	32
Eggendorf	70	48	69	1	St.Pölten(Stadt)	38	29	38	-
Erlach	30	17	29	1	Wiener Neustadt(Stadt)	22	15	21	1
Felixdorf	29	22	29	-	Baden	72	54	70	2
Katzelsdorf	24	17	23	1	Baden	22	9	22	-
Lanzenkirchen	25	12	25	-	Gänserndorf	31	18	28	3
Markt Piesting	27	18	24	3	Korneuburg	58	45	57	1
Matzendorf-Hölles	28	18	28	-	Mödling	266	182	259	7
Sollenau	65	40	65	-	Brunn am Gebirge	26	21	24	2
Theresienfeld	27	17	26	1	Mödling	33	19	33	-
Wöllersdorf-Steinbrückl	31	18	26	5	Perchtoldsdorf	21	17	21	-
Zwettl	101	57	27	74	Vösendorf	49	33	48	1
OBERÖSTERREICH	578	405	113	465	Wiener Neudorf	60	43	58	2
Linz(Stadt)	76	52	41	35	Wien-Umgebung	245	136	238	7
Steyr(Stadt)	26	16	11	15	Klosterneuburg	32	18	32	-
Wels(Stadt)	33	30	24	9	Schwechat	147	73	143	4
Gmunden	68	44	-	68	OBERÖSTERREICH	34	27	11	23
Grieskirchen	27	15	-	27	STEIERMARK	34	28	15	19
Linz-Land	79	59	28	51	ins Ausland	106	73	1	105
Leonding	20	14	11	9	EINPENDLER	22349	12152	20648	1701
Schärding	21	11	-	21	aus and. Gem.bez. des Bundesl.	15482	7964	15228	254
Steyr-Land	32	23	-	32	Wien 1.,Innere Stadt	216	131	208	8
Urfahr-Umgebung	37	28	7	30	Wien 2.,Leopoldstadt	998	515	982	16
Vöcklabruck	67	42	-	67	Wien 3.,Landstraße	1073	555	1048	25
SALZBURG	183	128	-	183	Wien 5.,Margareten	922	467	902	20
Salzburg(Stadt)	60	40	-	60	Wien 6.,Mariahilf	468	243	460	8
Hallein	23	18	-	23	Wien 7.,Neubau	386	189	378	8
Salzburg-Umgeb.	43	28	-	43	Wien 8.,Josefstadt	316	186	313	3
Zell am See	30	21	-	30	Wien 9.,Alsergrund	482	272	472	10
STEIERMARK	987	669	326	661	Wien 10.,Favoriten	1638	735	1613	25
Graz(Stadt)	208	141	124	84	Wien 11.,Simmering	655	319	648	7
Bruck/Mur	47	32	16	31	Wien 12.,Meidling	837	405	825	12
Deutschlandsbg	33	25	-	33	Wien 13.,Hietzing	553	318	542	11
Feldbach	33	23	5	28	Wien 14.,Penzing	749	400	737	12
Graz-Umgebung	72	59	18	54	Wien 15.,Rudolfsh.-Fünfh	577	297	567	10
Hartberg	188	105	105	83	Wien 16.,Ottakring	678	365	664	14
Judenburg	50	40	-	50	Wien 17.,Hernals	406	239	396	10
Knittelfeld	24	12	-	24	Wien 18.,Währing	433	241	420	13
Leibnitz	36	27	-	36	Wien 19.,Döbling	556	301	548	8
Leoben	46	30	19	27	Wien 20.,Brigittenau	580	307	571	9
Leoben	25	16	19	6	Wien 21.,Floridsdorf	923	491	917	6
Liezen	61	35	-	61	Wien 22.,Donaustadt	1216	570	1209	7
Mürzzuschlag	62	38	35	27	Wien 23.,Liesing	820	418	808	12
Mürzzuschlag	24	15	16	8	aus anderem Bundesland	6867	4188	5420	1447
Murau	45	37	-	45	BURGENLAND	863	543	593	270
Weiz	33	23	4	29	Eisenstadt(St)	33	20	27	6
TIROL	186	142	-	186	Eisenstadt-Umg.	108	72	99	9
Innsbruck-Stadt	52	34	-	52					
Innsbruck-Land	36	29	-	36					
Kufstein	26	23	-	26					
VORARLBERG	57	45	-	57					
Bregenz	23	18	-	23					

**Tabelle 1: Erwerbstätige nach Wohngemeinden, Arbeitsgemeinden und Geschlecht bzw. Pendelfrequenz**

Wohngemeinde, Arbeitsgemeinde	Insgesamt	dar.: männlich	Tagespendler	Nicht-tagespendler	Wohngemeinde, Arbeitsgemeinde	Insgesamt	dar.: männlich	Tagespendler	Nicht-tagespendler
<b>904 WIEN 4.,WIEDEN (Forts.)</b>					<b>904 WIEN 4.,WIEDEN (Forts.)</b>				
Güssing	78	57	9	69	Mauerbach	34	20	34	-
Mattersburg	86	52	74	12	Pressbaum	41	34	41	-
Neusiedl/See	227	125	215	12	Purkersdorf	66	37	62	4
Neusiedl am See	26	13	25	1	Schwechat	66	31	65	1
Oberpullendorf	159	101	105	54	Wr.Neustadt(Ld)	216	127	194	22
Deutschkreutz	27	20	15	12	Eggendorf	25	12	24	1
Oberwart	156	105	59	97	Zwettl	58	44	21	37
KÄRNTEN	163	113	-	163	OBERÖSTERREICH	242	182	48	194
Klagenfurt(St)	21	15	-	21	Linz(Stadt)	42	27	26	16
Villach(St)	21	15	-	21	Gmunden	32	23	-	32
Spittal/Drau	38	28	-	38	Linz-Land	31	25	9	22
NIEDERÖSTERREICH	4960	2910	4605	355	SALZBURG	84	55	-	84
Krems an der Donau(Stadt)	34	25	28	6	Salzburg(Stadt)	27	15	-	27
St.Pölten(Stadt)	76	55	74	2	Salzburg-Umgeb.	26	17	-	26
Wiener Neustadt(Stadt)	104	75	101	3	STEIERMARK	444	303	174	270
Amstetten	55	39	31	24	Graz(Stadt)	61	34	31	30
Baden	536	334	529	7	Graz-Umgebung	32	25	3	29
Bad Vöslau	36	20	36	-	Hartberg	130	80	79	51
Baden	163	106	162	1	Pinggau	20	10	13	7
Ebreichsdorf	38	23	38	-	Leibnitz	27	27	-	27
Kottingbrunn	28	18	28	-	Leoben	31	23	12	19
Pfaffstätten	29	18	29	-	Mürzzuschlag	59	39	44	15
Pottendorf	26	15	25	1	Mürzzuschlag	28	19	26	2
Traiskirchen	53	29	53	-	TIROL	80	60	-	80
Bruck/Leitha	182	92	179	3	Innsbruck-Stadt	23	17	-	23
Bruck an der Leitha	29	7	29	-	Innsbruck-Land	24	19	-	24
Hainburg a.d. Donau	20	10	18	2	VORARLBERG	31	22	-	31
Gänserndorf	442	233	418	24	ERWERBSTÄTIGE AM ARBEITSORT	25338	13746	.	.
Deutsch-Wagram	51	32	48	3	Index des Pendlersaldos	188,4	190,9	.	.
Gänserndorf	48	27	46	2	Index der Pendlermobilität	243,9	246,7	.	.
Groß-Enzersdorf	48	22	47	1					
Strasshof an der Nordbahn	59	30	58	1					
Gmünd	35	20	10	25	<b>905 WIEN 5.,MARGARETEN</b>				
Hollabrunn	162	84	147	15	ERWERBSTÄTIGE AM WOHNORT	23105	12631	.	.
Hollabrunn	37	16	33	4	Nichtpendler	1236	638	.	.
Horn	46	26	28	18	Gemeindebezirks-Binnenpendler	2315	1173	2315	-
Korneuburg	360	193	350	10	AUSPENDLER	19554	10820	18391	1163
Bisamberg	31	17	30	1	in and. Gem.bez. des Bundesl.	16737	8964	16427	310
Harmannsdorf	24	8	23	1	Wien 1.,Innere Stadt	2279	1040	2233	46
Korneuburg	76	39	75	1	Wien 2.,Leopoldstadt	842	430	829	13
Langenzersdorf	48	32	47	1	Wien 3.,Landstraße	1390	738	1361	29
Leobendorf	26	16	25	1	Wien 4.,Wieden	922	467	902	20
Stockerau	65	31	63	2	Wien 6.,Mariahilf	780	396	765	15
Krems(Ld)	81	55	66	15	Wien 7.,Neubau	834	366	817	17
Lilienfeld	27	17	21	6	Wien 8.,Josefstadt	293	140	286	7
Melk	100	58	85	15	Wien 9.,Alsergrund	957	434	937	20
Mistelbach	254	135	240	14	Wien 10.,Favoriten	1359	793	1331	28
Mistelbach	38	22	38	-	Wien 11.,Simmering	575	387	567	8
Ulrichskirchen-Schleinb.	24	12	24	-	Wien 12.,Meidling	761	399	752	9
Wolkersdorf i.Weinviertel	38	17	37	1	Wien 13.,Hietzing	624	294	607	17
Mödling	854	521	833	21	Wien 14.,Penzing	449	236	441	8
Biedermannsdorf	25	15	24	1	Wien 15.,Rudolfsh.-Fünfh	672	368	663	9
Breitenfurt bei Wien	41	25	37	4	Wien 16.,Ottakring	465	249	457	8
Brunn am Gebirge	80	46	79	1	Wien 17.,Hernals	266	142	263	3
Gießhübl	20	13	19	1	Wien 18.,Währing	206	106	203	3
Gumpoldskirchen	23	14	23	-	Wien 19.,Döbling	388	214	382	6
Guntramsdorf	48	31	48	-	Wien 20.,Brigittenau	311	189	306	5
Hennersdorf	21	12	21	-	Wien 21.,Floridsdorf	576	376	568	8
Hinterbrühl	34	21	33	1	Wien 22.,Donaustadt	612	384	602	10
Kaltenleutgeben	22	16	21	1	Wien 23.,Liesing	1176	816	1155	21
Laxenburg	27	16	27	-	in anderes Bundesland	2689	1770	1963	726
Maria Enzersdorf	51	30	48	3	BURGENLAND	119	79	100	19
Mödling	179	116	175	4	Eisenstadt(St)	25	18	24	1
Perchtoldsdorf	125	71	122	3	Neusiedl/See	22	16	21	1
Vösendorf	38	18	38	-	KÄRNTEN	91	69	-	91
Wiener Neudorf	71	44	70	1	Klagenfurt(St)	28	21	-	28
Neunkirchen	185	125	162	23	Spittal/Drau	25	24	-	25
Neunkirchen	22	11	18	4	NIEDERÖSTERREICH	1827	1205	1747	80
Ternitz	33	18	31	2	St.Pölten(Stadt)	72	35	70	2
Scheibbs	34	23	16	18	Wiener Neustadt(Stadt)	27	12	26	1
St.Pölten(Ld)	168	109	158	10	Amstetten	23	14	18	5
Eichgraben	33	22	33	-	Baden	149	103	145	4
Neulengbach	30	18	30	-	Baden	55	36	55	-
Tulln	229	120	223	6	Traiskirchen	38	31	36	2
Siegartskirchen	21	12	20	1	Bruck/Leitha	23	17	21	2
St.Andrä-Wördern	39	20	39	-	Gänserndorf	62	38	60	2
Tulln an der Donau	61	34	61	-	Hollabrunn	23	14	21	2
Waidhofen/Thaya	23	10	14	9	Korneuburg	78	59	77	1
Wien-Umgebung	691	382	675	16	Korneuburg	37	25	37	-
Ebergassing	36	16	35	1	Mistelbach	29	21	29	-
Gerasdorf bei Wien	45	19	45	-	Mödling	643	446	634	9
Himberg	40	25	40	-	Biedermannsdorf	31	22	30	1
Klosterneuburg	178	112	173	5					
Leopoldsdorf	41	17	41	-					
Maria-Lanzendorf	30	14	29	1					

**Tabelle 1: Erwerbstätige nach Wohngemeinden, Arbeitsgemeinden und Geschlecht bzw. Pendelfrequenz**

Wohngemeinde, Arbeitsgemeinde	Insgesamt	dar.: männlich	Tagespendler	Nicht-tagespendler	Wohngemeinde, Arbeitsgemeinde	Insgesamt	dar.: männlich	Tagespendler	Nicht-tagespendler
<b>905 WIEN 5.,MARGARETEN (Forts.)</b>					<b>905 WIEN 5.,MARGARETEN (Forts.)</b>				
Brunn am Gebirge	96	75	93	3	Krems(Ld)	66	41	55	11
Guntramsdorf	53	42	53	-	Melk	40	26	30	10
Maria Enzersdorf	31	24	31	-	Mistelbach	138	83	125	13
Mödling	49	30	48	1	Mödling	491	292	481	10
Perchtoldsdorf	43	28	42	1	Breitenfurt bei Wien	38	16	37	1
Vösendorf	119	71	118	1	Brunn am Gebirge	38	26	38	-
Wiener Neudorf	142	103	142	-	Guntramsdorf	44	24	43	1
Neunkirchen	20	12	15	5	Maria Enzersdorf	33	18	31	2
Tulln	31	21	30	1	Mödling	75	51	74	1
Wien-Umgebung	518	326	508	10	Perchtoldsdorf	97	63	96	1
Gerasdorf bei Wien	32	28	32	-	Vösendorf	36	18	36	-
Klosterneuburg	48	28	45	3	Wiener Neudorf	34	20	33	1
Leopoldsdorf	28	23	26	2	Neunkirchen	86	53	80	6
Schwechat	314	176	311	3	Scheibbs	22	11	7	15
Wr.Neustadt(Ld)	29	26	26	3	St.Pölten(Ld)	119	68	111	8
OBERÖSTERREICH	191	128	56	135	Tulln	140	76	137	3
Linz(Stadt)	43	29	39	4	Siegartskirchen	26	13	24	2
SALZBURG	96	62	-	96	St.Andrä-Wördern	26	8	26	-
St.Johann/Pong.	23	15	-	23	Tulln an der Donau	24	12	24	-
Zell am See	32	17	-	32	Wien-Umgebung	430	250	425	5
STEIERMARK	219	142	60	159	Ebergassing	20	8	19	1
Graz(Stadt)	52	34	46	6	Gablitz	30	18	30	-
Weiz	21	15	-	21	Gerasdorf bei Wien	32	20	32	-
TIROL	99	53	-	99	Himberg	24	15	24	-
Kufstein	21	16	-	21	Klosterneuburg	84	50	83	1
VORARLBERG	47	32	-	47	Leopoldsdorf	24	16	23	1
Bregenz	22	15	-	22	Mauerbach	23	7	23	-
ins Ausland	128	86	1	127	Pressbaum	21	12	21	-
EINPENDLER	13772	7639	12926	846	Purkersdorf	57	34	55	2
aus and. Gem.bez. des Bundesl.	9858	5333	9716	142	Schwechat	41	22	41	-
Wien 1.,Innere Stadt	75	31	75	-	Wr.Neustadt(Ld)	120	72	111	9
Wien 2.,Leopoldstadt	610	344	603	7	Zwettl	24	11	10	14
Wien 3.,Landstraße	528	287	515	13	OBERÖSTERREICH	91	61	19	72
Wien 4.,Wieden	432	221	424	8	SALZBURG	39	28	-	39
Wien 6.,Mariahilf	322	172	315	7	STEIERMARK	163	92	55	108
Wien 7.,Neubau	211	116	206	5	Graz(Stadt)	28	18	19	9
Wien 8.,Josefstadt	129	68	125	4	Hartberg	49	14	30	19
Wien 9.,Alsergrund	237	127	229	8	TIROL	57	35	-	57
Wien 10.,Favoriten	1333	694	1321	12	VORARLBERG	28	22	-	28
Wien 11.,Simmering	515	262	508	7	ERWERBSTÄTIGE AM ARBEITSORT	17323	9450	.	.
Wien 12.,Meidling	670	345	665	5	Index des Pendlersaldos	75,0	74,8	.	.
Wien 13.,Hietzing	315	168	309	6	Index der Pendlermobilität	144,2	146,1	.	.
Wien 14.,Penzing	505	279	498	7	906 WIEN 6.,MARIAHILF				
Wien 15.,Rudolfsh.-Fünfh	461	252	457	4	ERWERBSTÄTIGE AM WOHNORT	14173	7585	.	.
Wien 16.,Ottakring	501	291	491	10	Nichtpendler	1056	614	.	.
Wien 17.,Hernals	255	151	254	1	Gemeindebezirks-Binnenpendler	2194	1118	2194	-
Wien 18.,Währing	231	134	225	6	AUSPENDLER	10923	5853	10477	446
Wien 19.,Döbling	262	143	259	3	in and. Gem.bez. des Bundesl.	9847	5176	9628	219
Wien 20.,Brigittenau	373	207	363	10	Wien 1.,Innere Stadt	1690	813	1637	53
Wien 21.,Floridsdorf	617	356	612	5	Wien 2.,Leopoldstadt	515	287	502	13
Wien 22.,Donaustadt	746	400	738	8	Wien 3.,Landstraße	770	418	749	21
Wien 23.,Liesing	530	285	524	6	Wien 4.,Wieden	468	243	460	8
aus anderem Bundesland	3914	2306	3210	704	Wien 5.,Margareten	322	172	315	7
BURGENLAND	560	325	409	151	Wien 7.,Neubau	680	290	659	21
Eisenstadt-Umg.	85	55	80	5	Wien 8.,Josefstadt	211	113	207	4
Güssing	43	22	4	39	Wien 9.,Alsergrund	716	328	699	17
Mattersburg	94	62	89	5	Wien 10.,Favoriten	581	338	575	6
Neusiedl/See	116	62	102	14	Wien 11.,Simmering	223	155	221	2
Oberpullendorf	92	57	57	35	Wien 12.,Meidling	389	211	384	5
Oberwart	107	57	60	47	Wien 13.,Hietzing	352	173	347	5
KÄRNTEN	62	40	-	62	Wien 14.,Penzing	313	155	309	4
NIEDERÖSTERREICH	2914	1703	2727	187	Wien 15.,Rudolfsh.-Fünfh	459	247	449	10
Krems an der Donau(Stadt)	26	19	24	2	Wien 16.,Ottakring	266	131	258	8
St.Pölten(Stadt)	44	24	39	5	Wien 17.,Hernals	143	82	141	2
Wiener Neustadt(Stadt)	55	28	54	1	Wien 18.,Währing	147	70	144	3
Baden	326	180	319	7	Wien 19.,Döbling	290	140	284	6
Bad Vöslau	30	17	30	-	Wien 20.,Brigittenau	191	115	187	4
Baden	67	38	66	1	Wien 21.,Floridsdorf	306	176	302	4
Ebreichsdorf	31	13	31	-	Wien 22.,Donaustadt	339	197	334	5
Kottingbrunn	23	15	22	1	Wien 23.,Liesing	476	322	465	11
Traiskirchen	37	19	36	1	in anderes Bundesland	984	622	844	140
Bruck/Leitha	121	68	117	4	BURGENLAND	54	28	46	8
Gänserndorf	246	141	239	7	NIEDERÖSTERREICH	803	509	770	33
Deutsch-Wagram	28	20	27	1	St.Pölten(Stadt)	52	28	51	1
Gänserndorf	29	20	29	-	Wiener Neustadt(Stadt)	22	10	20	2
Groß-Enzersdorf	26	14	26	-	Baden	59	37	56	3
Strasshof an der Nordbahn	32	18	32	-	Baden	22	13	20	2
Hollabrunn	95	58	88	7	Gänserndorf	39	27	38	1
Hollabrunn	21	15	19	2	Korneuburg	44	28	44	-
Horn	32	24	24	8	Mödling	237	158	232	5
Korneuburg	225	137	221	4					
Korneuburg	44	22	44	-					
Langenzersdorf	32	17	32	-					
Stockerau	53	39	52	1					

**Tabelle 1: Erwerbstätige nach Wohngemeinden, Arbeitsgemeinden und Geschlecht bzw. Pendelfrequenz**

Wohngemeinde, Arbeitsgemeinde	Insge- samt	dar.: männ- lich	Tages- pendler	Nicht- tages- pendler	Wohngemeinde, Arbeitsgemeinde	Insge- samt	dar.: männ- lich	Tages- pendler	Nicht- tages- pendler
<b>906 WIEN 6.,MARIAHILF (Forts.)</b>					<b>906 WIEN 6.,MARIAHILF (Forts.)</b>				
Brunn am Gebirge	29	21	28	1	Maria Enzersdorf	51	30	50	1
Mödling	22	15	22	-	Mödling	97	62	96	1
Perchtoldsdorf	26	17	25	1	Perchtoldsdorf	122	69	118	4
Vösendorf	41	24	40	1	Wiener Neudorf	31	18	31	-
Wiener Neudorf	56	44	55	1	Neunkirchen	128	77	113	15
Wien-Umgebung	241	155	232	9	Neunkirchen	25	17	23	2
Klosterneuburg	49	32	47	2	St.Pölten(Ld)	216	115	204	12
Schwechat	134	77	129	5	Eichgraben	25	12	25	-
OBERÖSTERREICH	36	23	13	23	Maria-Anzbach	26	14	23	3
STEIERMARK	38	23	15	23	Neulengbach	36	13	34	2
TIROL	20	14	-	20	Tulln	210	114	205	5
ins Ausland	92	55	5	87	Sieghartskirchen	27	16	27	-
EINPENDLER	18622	9544	17444	1178	St.Andrä-Wördern	38	19	37	1
aus and. Gem.bez. des Bundesl.	13853	6785	13627	226	Tulln an der Donau	37	16	37	-
Wien 1.,Innere Stadt	194	100	192	2	Wien-Umgebung	589	320	584	5
Wien 2.,Leopoldstadt	848	431	838	10	Gablitz	38	18	38	-
Wien 3.,Landstraße	816	396	808	8	Gerasdorf bei Wien	44	23	44	-
Wien 4.,Wieden	389	189	380	9	Klosterneuburg	147	84	145	2
Wien 5.,Margareten	780	396	765	15	Leopoldsdorf	26	16	26	-
Wien 7.,Neubau	516	255	511	5	Mauerbach	34	18	34	-
Wien 8.,Josefstadt	283	127	273	10	Pressbaum	38	23	38	-
Wien 9.,Alsergrund	366	163	357	9	Purkersdorf	69	38	67	2
Wien 10.,Favoriten	1208	608	1186	22	Schwechat	66	36	65	1
Wien 11.,Simmering	565	262	557	8	Tullnerbach	24	10	24	-
Wien 12.,Meidling	803	385	794	9	Wr.Neustadt(Ld)	126	78	117	9
Wien 13.,Hietzing	469	257	460	9	Zwettl	30	12	16	14
Wien 14.,Penzing	800	381	786	14	OBERÖSTERREICH	160	108	29	131
Wien 15.,Rudolfsh.-Fünfh	780	366	766	14	Linz(Stadt)	28	20	19	9
Wien 16.,Ottakring	784	372	769	15	SALZBURG	70	46	-	70
Wien 17.,Hernals	412	211	407	5	Salzburg(Stadt)	31	20	-	31
Wien 18.,Währing	395	200	383	12	STEIERMARK	236	134	72	164
Wien 19.,Döbling	488	273	481	7	Graz(Stadt)	33	20	23	10
Wien 20.,Brigittenau	566	264	558	8	Hartberg	82	42	40	42
Wien 21.,Floridsdorf	787	367	773	14	TIROL	47	25	-	47
Wien 22.,Donaustadt	942	442	930	12	ERWERBSTÄTIGE AM ARBEITSORT	21872	11276	.	.
Wien 23.,Liesing	662	340	653	9	Index des Pendlersaldos	154,3	148,7	.	.
aus anderem Bundesland	4769	2759	3817	952	Index der Pendlermobilität	208,5	203,0	.	.
BURGENLAND	539	349	322	217					
Eisenstadt-Umg.	60	37	53	7	<b>907 WIEN 7.,NEUBAU</b>				
Güssing	59	44	6	53	ERWERBSTÄTIGE AM WOHNORT	14632	7715	.	.
Mattersburg	56	38	53	3	Nichtpendler	912	493	.	.
Neusiedl/See	123	70	101	22	Gemeindebezirks-Binnenpendler	2779	1389	2779	-
Oberpullendorf	95	54	52	43	AUSPENDLER	10941	5833	10481	460
Oberwart	111	82	39	72	in and. Gem.bez. des Bundesl.	9886	5159	9697	189
KÄRNTEN	82	50	-	82	Wien 1.,Innere Stadt	1814	848	1785	29
NIEDERÖSTERREICH	3617	2033	3394	223	Wien 2.,Leopoldstadt	467	257	457	10
Krems an der Donau(Stadt)	32	20	25	7	Wien 3.,Landstraße	735	391	723	12
St.Pölten(Stadt)	73	44	72	1	Wien 4.,Wieden	386	189	378	8
Wiener Neustadt(Stadt)	70	47	69	1	Wien 5.,Margareten	211	116	206	5
Amstetten	33	20	15	18	Wien 6.,Mariahilf	516	255	511	5
Baden	382	229	378	4	Wien 8.,Josefstadt	353	156	349	4
Bad Vöslau	39	29	38	1	Wien 9.,Alsergrund	822	373	805	17
Baden	87	51	86	1	Wien 10.,Favoriten	479	282	472	7
Ebreichsdorf	29	11	29	-	Wien 11.,Simmering	220	146	217	3
Kottlingbrunn	23	14	23	-	Wien 12.,Meidling	304	189	293	11
Pottendorf	20	9	19	1	Wien 13.,Hietzing	326	153	319	7
Traiskirchen	51	33	51	-	Wien 14.,Penzing	298	137	291	7
Bruck/Leitha	115	60	111	4	Wien 15.,Rudolfsh.-Fünfh	512	278	496	16
Bruck an der Leitha	21	10	19	2	Wien 16.,Ottakring	426	233	418	8
Gänserndorf	266	121	258	8	Wien 17.,Hernals	159	71	156	3
Deutsch-Wagram	31	16	30	1	Wien 18.,Währing	191	84	189	2
Gänserndorf	38	16	38	-	Wien 19.,Döbling	325	162	321	4
Groß-Enzersdorf	39	19	39	-	Wien 20.,Brigittenau	203	118	198	5
Strasshof an der Nordbahn	24	13	24	-	Wien 21.,Floridsdorf	335	210	326	9
Gmünd	22	10	7	15	Wien 22.,Donaustadt	312	163	306	6
Hollabrunn	104	51	98	6	Wien 23.,Liesing	492	348	481	11
Hollabrunn	25	12	24	1	in anderes Bundesland	926	594	778	148
Horn	24	9	18	6	BURGENLAND	34	18	31	3
Korneuburg	224	122	220	4	NIEDERÖSTERREICH	764	488	722	42
Korneuburg	39	20	39	-	St.Pölten(Stadt)	35	14	34	1
Langenzersdorf	32	16	31	1	Baden	49	33	47	2
Stockerau	44	29	44	-	Baden	23	14	22	1
Krems(Ld)	49	29	38	11	Gänserndorf	28	20	26	2
Lilienfeld	25	17	16	9	Korneuburg	53	44	50	3
Melk	76	54	60	16	Mödling	251	171	246	5
Mistelbach	170	85	153	17	Brunn am Gebirge	26	20	26	-
Mistelbach	24	14	19	5	Guntramsdorf	28	19	28	-
Wolkersdorf i.Weinviertel	27	17	27	-	Mödling	23	17	23	-
Mödling	611	377	599	12	Perchtoldsdorf	20	13	19	1
Breitenfurt bei Wien	33	18	33	-	Vösendorf	41	23	40	1
Brunn am Gebirge	74	46	73	1	Wiener Neudorf	61	43	58	3
Guntramsdorf	32	19	32	-					
Hinterbrühl	24	21	24	-					
Kaltenleutgeben	23	17	22	1					

**Tabelle 1: Erwerbstätige nach Wohngemeinden, Arbeitsgemeinden und Geschlecht bzw. Pendelfrequenz**

Wohngemeinde, Arbeitsgemeinde	Insgesamt	dar.: männlich	Tages- pendler	Nicht- tages- pendler	Wohngemeinde, Arbeitsgemeinde	Insgesamt	dar.: männlich	Tages- pendler	Nicht- tages- pendler
<b>907 WIEN 7.,NEUBAU (Forts.)</b>					<b>907 WIEN 7.,NEUBAU (Forts.)</b>				
Tulln	21	14	19	2	Eichgraben	45	26	43	2
Wien-Umgebung	216	123	211	5	Neulengbach	23	12	23	-
Klosterneuburg	40	19	38	2	Tulln	195	103	189	6
Schwechat	116	56	114	2	St.Andrä-Wördern	27	11	26	1
OBERÖSTERREICH	50	39	15	35	Tulln an der Donau	41	21	39	2
STEIERMARK	30	19	10	20	Wien-Umgebung	598	295	590	8
ins Ausland	129	80	6	123	Gablitz	44	25	44	-
EINPENDLER	21741	10071	20451	1290	Gerasdorf bei Wien	34	16	34	-
aus and. Gem.bez. des Bundesl.	16886	7483	16675	211	Klosterneuburg	145	68	142	3
Wien 1.,Innere Stadt	192	92	191	1	Leopoldsdorf	24	11	24	-
Wien 2.,Leopoldstadt	1125	528	1113	12	Mauerbach	31	17	30	1
Wien 3.,Landstraße	995	472	983	12	Pressbaum	56	30	54	2
Wien 4.,Wieden	384	189	381	3	Purkersdorf	83	37	83	-
Wien 5.,Margareten	834	366	817	17	Schwechat	54	23	52	2
Wien 6.,Mariahilf	680	290	659	21	Tullnerbach	25	12	25	-
Wien 8.,Josefstadt	462	210	456	6	Wr.Neustadt(Ld)	145	75	135	10
Wien 9.,Alsergrund	516	257	507	9	Zwettl	25	16	-	25
Wien 10.,Favoriten	1359	551	1348	11	OBERÖSTERREICH	208	123	29	179
Wien 11.,Simmering	626	237	620	6	Linz(Stadt)	39	25	19	20
Wien 12.,Meidling	857	370	848	9	Gmunden	21	9	-	21
Wien 13.,Hietzing	464	235	454	10	Vöcklabruck	20	13	-	20
Wien 14.,Penzing	986	426	977	9	SALZBURG	73	51	-	73
Wien 15.,Rudolfsh.-Fünfh	1095	460	1081	14	Salzburg(Stadt)	22	19	-	22
Wien 16.,Ottakring	1272	533	1257	15	Salzburg-Umgeb.	21	14	-	21
Wien 17.,Hernals	584	277	575	9	STEIERMARK	258	147	63	195
Wien 18.,Währing	474	220	469	5	Graz(Stadt)	62	35	33	29
Wien 19.,Döbling	519	261	510	9	Hartberg	43	16	17	26
Wien 20.,Brigittenau	741	338	734	7	Liezen	21	8	-	21
Wien 21.,Floridsdorf	920	387	912	8	TIROL	42	25	-	42
Wien 22.,Donaustadt	1057	441	1051	6	VORARLBERG	28	21	-	28
Wien 23.,Liesing	744	343	732	12	ERWERBSTÄTIGE AM ARBEITSORT	25432	11953	.	.
aus anderem Bundesland	4855	2588	3776	1079	Index des Pendlersaldos	173,8	154,9	.	.
BURGENLAND	478	248	311	167	Index der Pendlermobilität	223,4	206,1	.	.
Eisenstadt-Umg.	70	31	60	10	<b>908 WIEN 8.,JOSEFSTADT</b>				
Güssing	40	22	13	27	ERWERBSTÄTIGE AM WOHNORT	11277	5902	.	.
Mattersburg	52	35	48	4	Nichtpendler	821	426	.	.
Neusiedl/See	121	52	104	17	Gemeindebezirks-Binnenpendler	1507	752	1507	-
Oberpullendorf	70	43	37	33	AUSPENDLER	8949	4724	8319	630
Oberwart	100	48	39	61	in and. Gem.bez. des Bundesl.	7778	4033	7608	170
KÄRNTEN	114	73	-	114	Wien 1.,Innere Stadt	1569	780	1534	35
Klagenfurt(St)	26	14	-	26	Wien 2.,Leopoldstadt	367	197	360	7
NIEDERÖSTERREICH	3654	1900	3373	281	Wien 3.,Landstraße	604	326	591	13
Krems an der Donau(Stadt)	41	23	39	2	Wien 4.,Wieden	316	186	313	3
St.Pölten(Stadt)	104	54	100	4	Wien 5.,Margareten	129	68	125	4
Wiener Neustadt(Stadt)	92	55	89	3	Wien 6.,Mariahilf	283	127	273	10
Amstetten	48	24	24	24	Wien 7.,Neubau	462	210	456	6
Baden	325	176	314	11	Wien 9.,Alsergrund	946	423	928	18
Baden	94	50	91	3	Wien 10.,Favoriten	355	207	350	5
Ebreichsdorf	31	20	30	1	Wien 11.,Simmering	124	83	119	5
Traiskirchen	34	19	34	-	Wien 12.,Meidling	194	115	190	4
Bruck/Leitha	136	70	129	7	Wien 13.,Hietzing	243	134	236	7
Bruck an der Leitha	21	12	21	-	Wien 14.,Penzing	227	106	220	7
Gänserndorf	295	132	281	14	Wien 15.,Rudolfsh.-Fünfh	248	128	239	9
Deutsch-Wagram	30	15	29	1	Wien 16.,Ottakring	286	147	281	5
Gänserndorf	42	23	41	1	Wien 17.,Hernals	157	75	155	2
Groß-Enzersdorf	28	15	28	-	Wien 18.,Währing	139	70	133	6
Strasshof an der Nordbahn	28	11	28	-	Wien 19.,Döbling	252	122	245	7
Gmünd	24	16	9	15	Wien 20.,Brigittenau	156	79	151	5
Hollabrunn	88	46	79	9	Wien 21.,Floridsdorf	235	145	232	3
Hollabrunn	21	9	20	1	Wien 22.,Donaustadt	242	145	239	3
Horn	31	11	24	7	Wien 23.,Liesing	244	160	238	6
Korneuburg	297	159	280	17	in anderes Bundesland	1065	626	705	360
Korneuburg	57	28	57	-	BURGENLAND	49	26	37	12
Langenzersdorf	48	27	44	4	KÄRNTEN	41	23	-	41
Leobendorf	23	15	21	2	NIEDERÖSTERREICH	646	383	597	49
Stockerau	62	33	58	4	St.Pölten(Stadt)	38	23	36	2
Krems(Ld)	63	33	58	5	Wiener Neustadt(Stadt)	25	10	25	-
Lilienfeld	24	9	20	4	Baden	31	23	29	2
Melk	108	60	86	22	Gänserndorf	29	16	27	2
Mistelbach	140	64	126	14	Korneuburg	37	20	35	2
Mödling	481	274	467	14	Mödling	145	96	143	2
Breitenfurt bei Wien	28	18	27	1	Vösendorf	26	15	26	-
Brunn am Gebirge	46	20	45	1	Wiener Neudorf	32	24	31	1
Hinterbrühl	20	12	20	-	Wien-Umgebung	169	85	167	2
Kaltenleutgeben	21	13	20	1	Klosterneuburg	26	17	25	1
Maria Enzersdorf	49	28	47	2	Schwechat	99	42	98	1
Mödling	98	56	97	1	OBERÖSTERREICH	137	80	34	103
Perchtoldsdorf	80	43	75	5	Linz(Stadt)	35	22	27	8
Vösendorf	20	11	20	-	SALZBURG	38	26	-	38
Wiener Neudorf	31	17	31	-					
Neunkirchen	130	73	112	18					
Ternitz	26	14	26	-					
Scheibbs	28	14	13	15					
St.Pölten(Ld)	215	108	209	6					

**Tabelle 1: Erwerbstätige nach Wohngemeinden, Arbeitsgemeinden und Geschlecht bzw. Pendelfrequenz**

Wohngemeinde, Arbeitsgemeinde	Insgesamt	dar.: männlich	Tages- pendler	Nicht- tages- pendler	Wohngemeinde, Arbeitsgemeinde	Insgesamt	dar.: männlich	Tages- pendler	Nicht- tages- pendler
<b>908 WIEN 8.,JOSEFSTADT (Forts.)</b>					<b>908 WIEN 8.,JOSEFSTADT (Forts.)</b>				
STEIERMARK	94	54	37	57	OBERÖSTERREICH	85	47	9	76
Graz(Stadt)	31	15	27	4	SALZBURG	39	19	-	39
TIROL	40	21	-	40	STEIERMARK	86	46	23	63
VORARLBERG	20	13	-	20	TIROL	26	13	-	26
ins Ausland	106	65	6	100	ERWERBSTÄTIGE AM ARBEITSORT	14558	7260	.	.
EINPENDLER	12230	6082	11604	626	<i>Index des Pendlersaldos</i>	<i>129,1</i>	<i>123,0</i>	.	.
aus and. Gem.bez. des Bundesl.	9092	4386	8956	136	<i>Index der Pendlermobilität</i>	<i>187,8</i>	<i>183,1</i>	.	.
Wien 1.,Innere Stadt	149	71	146	3	<b>909 WIEN 9.,ALSERGRUND</b>				
Wien 2.,Leopoldstadt	571	273	564	7	ERWERBSTÄTIGE AM WOHNORT	18349	9688	.	.
Wien 3.,Landstraße	424	212	419	5	Nichtpendler	1227	653	.	.
Wien 4.,Wieden	166	88	160	6	Gemeindebezirks-Binnenpendler	3911	1863	3911	-
Wien 5.,Margareten	293	140	286	7	AUSPENDLER	13211	7172	12573	638
Wien 6.,Mariahilf	211	113	207	4	in and. Gem.bez. des Bundesl.	11717	6232	11439	278
Wien 7.,Neubau	353	156	349	4	Wien 1.,Innere Stadt	2451	1201	2398	53
Wien 9.,Alsergrund	417	195	406	11	Wien 2.,Leopoldstadt	761	397	739	22
Wien 10.,Favoriten	660	338	646	14	Wien 3.,Landstraße	926	500	900	26
Wien 11.,Simmering	335	181	334	1	Wien 4.,Wieden	482	272	472	10
Wien 12.,Meidling	384	173	378	6	Wien 5.,Margareten	237	127	229	8
Wien 13.,Hietzing	245	116	242	3	Wien 6.,Mariahilf	366	163	357	9
Wien 14.,Penzing	461	206	453	8	Wien 7.,Neubau	516	257	507	9
Wien 15.,Rudolfsh.-Fünfh	406	199	398	8	Wien 8.,Josefstadt	417	195	406	11
Wien 16.,Ottakring	776	404	764	12	Wien 10.,Favoriten	564	340	541	23
Wien 17.,Hernals	416	176	415	1	Wien 11.,Simmering	260	183	252	8
Wien 18.,Währing	345	149	338	7	Wien 12.,Meidling	335	201	325	10
Wien 19.,Döbling	417	205	410	7	Wien 13.,Hietzing	372	189	368	4
Wien 20.,Brigittenau	437	213	432	5	Wien 14.,Penzing	303	146	296	7
Wien 21.,Floridsdorf	607	285	602	5	Wien 15.,Rudolfsh.-Fünfh	384	217	376	8
Wien 22.,Donaustadt	645	309	640	5	Wien 16.,Ottakring	368	191	360	8
Wien 23.,Liesing	374	184	367	7	Wien 17.,Hernals	240	127	233	7
aus anderem Bundesland	3138	1696	2648	490	Wien 18.,Währing	361	178	352	9
BURGENLAND	334	180	249	85	Wien 19.,Döbling	597	288	585	12
Eisenstadt-Umg.	56	31	53	3	Wien 20.,Brigittenau	389	200	381	8
Güssing	21	9	4	17	Wien 21.,Floridsdorf	486	283	478	8
Mattersburg	29	23	26	3	Wien 22.,Donaustadt	486	291	477	9
Neusiedl/See	111	62	100	11	Wien 23.,Liesing	416	286	407	9
Oberpullendorf	55	25	33	22	in anderes Bundesland	1320	830	1130	190
Oberwart	46	19	24	22	BURGENLAND	63	41	57	6
KÄRNTEN	37	19	-	37	NIEDERÖSTERREICH	1100	686	1045	55
NIEDERÖSTERREICH	2520	1368	2367	153	St.Pölten(Stadt)	65	36	60	5
Krems an der Donau(Stadt)	35	19	35	-	Baden	75	54	73	2
St.Pölten(Stadt)	32	19	31	1	Baden	29	19	28	1
Wiener Neustadt(Stadt)	43	24	42	1	Bruck/Leitha	26	19	26	-
Baden	194	113	189	5	Gänserndorf	48	35	48	-
Baden	43	24	43	-	Korneuburg	94	59	92	2
Ebreichsdorf	24	17	24	-	Korneuburg	37	18	37	-
Bruck/Leitha	114	45	113	1	Stockerau	20	15	19	1
Bruck an der Leitha	20	6	20	-	Mistelbach	41	20	40	1
Gänserndorf	201	96	196	5	Wolkersdorf i.Weinviertel	22	11	21	1
Deutsch-Wagram	28	9	27	1	Mödling	194	138	189	5
Gänserndorf	24	12	24	-	Brunn am Gebirge	22	15	21	1
Groß-Enzersdorf	29	16	29	-	Mödling	33	22	33	-
Strasshof an der Nordbahn	25	13	24	1	Vösendorf	36	26	36	-
Gmünd	20	7	4	16	Wiener Neudorf	45	35	44	1
Hollabrunn	112	53	106	6	Tulln	29	18	25	4
Hollabrunn	25	11	23	2	Tulln an der Donau	22	12	19	3
Horn	55	28	47	8	Wien-Umgebung	406	235	398	8
Korneuburg	192	105	190	2	Klosterneuburg	106	49	104	2
Korneuburg	36	19	36	-	Schwechat	218	125	213	5
Langenzersdorf	35	15	35	-	OBERÖSTERREICH	50	34	12	38
Stockerau	34	17	34	-	Linz(Stadt)	20	13	9	11
Krems(Ld)	78	54	71	7	SALZBURG	24	14	-	24
Melk	35	21	33	2	STEIERMARK	44	29	16	28
Mistelbach	161	89	149	12	Graz(Stadt)	21	14	13	8
Wolkersdorf i.Weinviertel	26	13	26	-	ins Ausland	174	110	4	170
Mödling	277	161	264	13	EINPENDLER	49614	24628	46847	2767
Brunn am Gebirge	25	16	23	2	aus and. Gem.bez. des Bundesl.	35537	16727	34999	538
Guntramsdorf	21	13	21	-	Wien 1.,Innere Stadt	490	231	481	9
Maria Enzersdorf	20	12	18	2	Wien 2.,Leopoldstadt	2237	1066	2201	36
Mödling	53	33	53	-	Wien 3.,Landstraße	1641	796	1611	30
Perchtoldsdorf	45	27	42	3	Wien 4.,Wieden	644	288	633	11
Neunkirchen	119	78	112	7	Wien 5.,Margareten	957	434	937	20
St.Pölten(Ld)	107	52	101	6	Wien 6.,Mariahilf	716	328	699	17
Eichgraben	23	16	23	-	Wien 7.,Neubau	822	373	805	17
Tulln	205	108	200	5	Wien 8.,Josefstadt	946	423	928	18
Sieghartskirchen	31	15	28	3	Wien 10.,Favoriten	2364	1158	2332	32
St.Andrä-Wördern	35	22	34	1	Wien 11.,Simmering	1342	688	1333	9
Tulln an der Donau	36	19	36	-	Wien 12.,Meidling	1414	653	1393	21
Wien-Umgebung	381	207	374	7	Wien 13.,Hietzing	1002	496	982	20
Gerasdorf bei Wien	38	25	38	-	Wien 14.,Penzing	1759	842	1726	33
Klosterneuburg	132	69	129	3					
Purkersdorf	39	22	38	1					
Schwechat	38	21	38	-					
Wr.Neustadt(Ld)	71	47	64	7					
Zwettl	26	9	8	18					

**Tabelle 1: Erwerbstätige nach Wohngemeinden, Arbeitsgemeinden und Geschlecht bzw. Pendelfrequenz**

Wohngemeinde, Arbeitsgemeinde	Insgesamt	dar.: männlich	Tages- pendler	Nicht- tages- pendler	Wohngemeinde, Arbeitsgemeinde	Insgesamt	dar.: männlich	Tages- pendler	Nicht- tages- pendler
<b>909 WIEN 9.,ALSERGRUND (Forts.)</b>					<b>909 WIEN 9.,ALSERGRUND (Forts.)</b>				
Wien 15.,Rudolfsh.-Fünfh	1318	564	1296	22	Horn	261	172	231	30
Wien 16.,Ottakring	2390	1045	2354	36	Eggenburg	71	48	67	4
Wien 17.,Hernals	1510	616	1474	36	Gars am Kamp	22	17	20	2
Wien 18.,Währing	1794	844	1755	39	Horn	31	16	28	3
Wien 19.,Döbling	2089	1009	2046	43	Sigmundsherberg	22	19	21	1
Wien 20.,Brigittenau	2104	901	2076	28	Korneuburg	1154	674	1138	16
Wien 21.,Floridsdorf	3308	1603	3281	27	Bisamberg	112	55	111	1
Wien 22.,Donaustadt	3200	1591	3184	16	Enzersfeld	30	19	30	-
Wien 23.,Liesing	1490	778	1472	18	Ernstbrunn	31	21	31	-
aus anderem Bundesland	14077	7901	11848	2229	Hagenbrunn	34	16	33	1
BURGENLAND	1270	718	913	357	Harmannsdorf	55	38	54	1
Eisenstadt(St)	52	25	38	14	Hausleiten	37	22	35	2
Eisenstadt-Umg.	175	102	149	26	Korneuburg	204	126	200	4
Neufeld an der Leitha	27	16	25	2	Langenzersdorf	176	99	175	1
Güssing	98	52	31	67	Leobendorf	75	44	75	-
Jennersdorf	28	17	8	20	Niederhollabrunn	22	13	21	1
Mattersburg	150	96	130	20	Sierndorf	50	27	49	1
Mattersburg	22	14	16	6	Spillern	29	18	28	1
Neusiedl/See	377	206	337	40	Stetten	21	16	21	-
Apetlon	21	9	16	5	Stockerau	208	123	205	3
Bruckneudorf	27	17	27	-	Krems(Ld)	348	203	308	40
Gols	24	14	21	3	Etsdorf-Haitzendorf	30	15	28	2
Neusiedl am See	46	26	42	4	Furth bei Götweig	25	17	23	2
Parndorf	31	16	31	-	Gföhl	20	9	15	5
Wallern im Burgenland	20	9	15	5	Hadersdorf-Kammern	21	12	20	1
Weiden am See	21	14	19	2	Langenlois	66	42	63	3
Zurndorf	20	7	20	-	Schönberg am Kamp	23	16	21	2
Oberpullendorf	201	113	115	86	Lilienfeld	43	34	32	11
Weppersdorf	23	11	21	2	Melk	188	96	143	45
Oberwart	182	103	99	83	Melk	31	13	23	8
Oberwart	22	12	13	9	Mistelbach	627	365	583	44
KÄRNTEN	227	114	-	227	Asparn an der Zaya	22	15	20	2
Klagenfurt(St)	47	23	-	47	Gaweinstal	37	21	30	7
Villach(St)	21	11	-	21	Großbebersdorf	33	24	32	1
Spittal/Drau	29	12	-	29	Kreuttal	23	11	23	-
St.Veit/Glan	28	16	-	28	Kreuzstetten	20	13	18	2
Villach Land	29	14	-	29	Laa an der Thaya	22	12	20	2
Wolfsberg	23	10	-	23	Ladendorf	20	8	18	2
NIEDERÖSTERREICH	11505	6507	10770	735	Mistelbach	84	36	77	7
Krems an der Donau(Stadt)	130	72	114	16	Pillichsdorf	22	17	22	-
St.Pölten(Stadt)	140	69	124	16	Poysdorf	35	22	30	5
Wiener Neustadt(Stadt)	167	104	164	3	Ulrichskirchen-Schleimb.	28	18	28	-
Amstetten	104	51	54	50	Wilfersdorf	20	13	19	1
Amstetten	32	18	24	8	Wolkersdorf i.Weinviertel	104	56	103	1
Baden	717	408	688	29	Mödling	1276	750	1242	34
Bad Vöslau	45	30	44	1	Biedermannsdorf	37	23	35	2
Baden	184	109	175	9	Breitenfurt bei Wien	72	45	69	3
Ebreichsdorf	79	44	78	1	Brunn am Gebirge	105	58	102	3
Kottingbrunn	46	26	45	1	Gießhübl	27	13	24	3
Oberwaltersdorf	29	21	28	1	Gumpoldskirchen	24	15	24	-
Pottendorf	43	18	40	3	Guntramsdorf	92	55	92	-
Traiskirchen	68	41	66	2	Hinterbrühl	31	21	30	1
Bruck/Leitha	309	162	300	9	Kaltenleutgeben	39	27	37	2
Bruck an der Leitha	80	38	78	2	Laab im Walde	22	9	22	-
Hainburg a.d. Donau	32	18	31	1	Laxenburg	30	17	30	-
Mannersdorf/Leithagebirge	33	14	32	1	Maria Enzersdorf	96	58	92	4
Trautmannsdorf a.d.Leitha	30	21	30	-	Mödling	270	164	265	5
Gänserndorf	1081	581	1056	25	Münchendorf	29	12	29	-
Angern an der March	43	26	43	-	Perchtoldsdorf	185	103	181	4
Auersthal	21	14	20	1	Vösendorf	68	45	65	3
Bad Pirawarth	24	11	23	1	Wiener Neudorf	95	51	92	3
Deutsch-Wagram	110	54	110	-	Neunkirchen	296	189	263	33
Gänserndorf	129	75	127	2	Gloggnitz	22	12	20	2
Groß-Enzersdorf	133	83	128	5	Neunkirchen	50	32	45	5
Groß-Schweinbarth	21	8	21	-	Ternitz	48	31	44	4
Hohenau an der March	31	16	30	1	Scheibbs	66	35	40	26
Leopoldsdorf i.Marchfelde	29	14	29	-	St.Pölten(Ld)	480	276	438	42
Matzen-Raggendorf	28	18	28	-	Altengbach	34	20	32	2
Orth an der Donau	26	18	25	1	Eichgraben	74	39	71	3
Prottes	24	10	23	1	Maria-Anzbach	40	23	39	1
Schönkirchen-Reyersdorf	29	16	28	1	Neulengbach	74	43	73	1
Strasshof an der Nordbahn	155	69	153	2	Tulln	1127	632	1099	28
Weikersdorf	27	12	27	-	Absdorf	60	36	59	1
Zistersdorf	30	21	30	-	Atzenbrugg	21	12	20	1
Gmünd	110	84	69	41	Fels am Wagram	41	21	40	1
Gmünd	23	17	16	7	Grafenwörth	52	28	48	4
Hollabrunn	531	295	496	35	Großweikersdorf	71	48	70	1
Göllersdorf	32	15	31	1	Kirchberg am Wagram	59	34	55	4
Heldenberg	24	14	23	1	Königsbrunn am Wagram	22	13	22	-
Hollabrunn	109	64	103	6	Königstetten	46	29	46	-
Maissau	28	16	25	3	Michelhausen	27	10	26	1
Ravelsbach	40	24	37	3	Muckendorf-Wipfing	35	19	35	-
Retz	25	14	22	3	Sieghartskirchen	72	37	72	-
Sitzendorf an der Schmida	21	8	21	-	Sitzenberg-Reidling	25	16	24	1
Ziersdorf	68	38	66	2	St.Andrä-Wördern	192	104	189	3



**Tabelle 1: Erwerbstätige nach Wohngemeinden, Arbeitsgemeinden und Geschlecht bzw. Pendelfrequenz**

Wohngemeinde, Arbeitsgemeinde	Insgesamt	dar.: männlich	Tages- pendler	Nicht- tages- pendler	Wohngemeinde, Arbeitsgemeinde	Insgesamt	dar.: männlich	Tages- pendler	Nicht- tages- pendler
<b>909 WIEN 9.,ALSERGRUND (Forts.)</b>					<b>910 WIEN 10.,FAVORITEN (Forts.)</b>				
Tulbing	51	31	49	2	Wien 18.,Währing	477	248	469	8
Tulln an der Donau	220	114	214	6	Wien 19.,Döbling	989	539	966	23
Zeiselmauer-Wolfpassing	45	26	45	-	Wien 20.,Brigittenau	831	517	821	10
Zwentendorf an der Donau	26	15	24	2	Wien 21.,Floridsdorf	1510	952	1490	20
Waidhofen/Thaya	89	54	51	38	Wien 22.,Donaustadt	1776	1124	1756	20
Waidhofen an der Thaya	21	14	13	8	Wien 23.,Liesing	4636	2967	4593	43
Wien-Umgebung	1792	944	1763	29	in anderes Bundesland	9178	6147	6849	2329
Ebergassing	40	21	39	1	BURGENLAND	475	327	443	32
Fischamend	42	18	40	2	Eisenstadt(St)	68	48	62	6
Gablitz	73	41	71	2	Eisenstadt-Umg.	55	38	55	-
Gerasdorf bei Wien	203	112	201	2	Güssing	25	17	22	3
Himberg	51	28	50	1	Mattersburg	53	38	51	2
Klosterneuburg	724	379	713	11	Neusiedl/See	133	97	129	4
Leopoldsdorf	53	27	53	-	Neusiedl am See	21	17	21	-
Maria-Lanzendorf	32	18	31	1	Oberpullendorf	59	37	56	3
Mauerbach	61	33	60	1	Oberwart	64	41	59	5
Pressbaum	93	45	89	4	KÄRNTEN	335	217	-	335
Purkersdorf	124	59	123	1	Klagenfurt(St)	112	73	-	112
Schwadorf	22	13	22	-	Villach(St)	24	16	-	24
Schwechat	144	75	142	2	Klagenfurt Land	27	19	-	27
Tullnerbach	37	22	36	1	Spittal/Drau	58	49	-	58
Wolfsgraben	30	18	30	-	St.Veit/Glan	22	13	-	22
Wr.Neustadt(Ld)	315	180	293	22	Völkermarkt	25	13	-	25
Bad Fischau-Brunn	21	11	21	-	Wolfsberg	48	24	-	48
Ebenfurth	31	15	30	1	Wolfsberg	22	10	-	22
Eggendorf	30	20	30	-	NIEDERÖSTERREICH	6123	4147	5929	194
Sollenau	25	17	25	-	St.Pölten(Stadt)	145	97	143	2
Theresienfeld	22	16	21	1	Wiener Neustadt(Stadt)	113	83	107	6
Zwettl	140	71	77	63	Amstetten	81	51	58	23
Zwettl-Niederösterreich	35	18	16	19	Amstetten	26	16	23	3
OBERÖSTERREICH	356	178	47	309	Baden	448	330	436	12
Linz(Stadt)	60	27	26	34	Baden	135	98	130	5
Gmunden	35	15	-	35	Ebreichsdorf	29	25	28	1
Linz-Land	29	10	5	24	Leobersdorf	22	15	21	1
Steyr-Land	28	18	-	28	Seibersdorf	26	20	25	1
Urfahr-Umgebung	21	9	2	19	Traiskirchen	109	86	108	1
Vöcklabruck	31	20	-	31	Bruck/Leitha	113	83	109	4
SALZBURG	103	58	-	103	Enzersdorf an der Fischa	31	25	30	1
Salzburg(Stadt)	34	20	-	34	Sommerein	20	19	17	3
Salzburg-Umgeb.	22	8	-	22	Gänserndorf	182	126	174	8
St.Johann/Pong.	23	16	-	23	Groß-Enzersdorf	46	29	44	2
STEIERMARK	472	248	118	354	Gmünd	41	24	32	9
Graz(Stadt)	68	41	30	38	Hollabrunn	46	30	44	2
Graz-Umgebung	43	22	12	31	Horn	37	25	33	4
Hartberg	83	36	27	56	Korneuburg	272	207	264	8
Leoben	42	22	20	22	Hagenbrunn	28	22	28	-
Leoben	20	11	10	10	Korneuburg	91	63	88	3
Liezen	41	25	-	41	Langenzersdorf	50	43	49	1
Mürzzuschlag	57	28	26	31	Leobendorf	25	22	25	-
Mürzzuschlag	20	9	15	5	Stockerau	42	28	39	3
Weiz	24	14	1	23	Krems(Ld)	33	24	26	7
TIROL	100	52	-	100	Lilienfeld	20	18	20	-
Innsbruck-Stadt	28	13	-	28	Melk	49	31	45	4
Innsbruck-Land	21	13	-	21	Mistelbach	115	77	112	3
VORARLBERG	44	26	-	44	Mistelbach	20	13	19	1
ERWERBSTÄTIGE AM ARBEITSORT	54752	27144	.	.	Wolkersdorf i.Weinviertel	34	25	34	-
Index des Pendlersaldos	298,4	280,2	.	.	Mödling	2295	1468	2266	29
Index der Pendlermobilität	342,4	328,2	.	.	Achau	22	17	21	1
					Biedermannsdorf	110	70	108	2
					Breitenfurt bei Wien	27	23	27	-
					Brunn am Gebirge	313	211	310	3
<b>910 WIEN 10.,FAVORITEN</b>					Gumpoldskirchen	38	31	38	-
ERWERBSTÄTIGE AM WOHNORT	66458	36495	.	.	Guntramtsdorf	142	110	140	2
Nichtpendler	2352	1177	.	.	Hennersdorf	20	15	19	1
Gemeindebezirks-Binnenpendler	13146	6491	13146	-	Hinterbrühl	21	6	21	-
					Laxenburg	111	71	110	1
AUSPENDLER	50960	28827	47883	3077	Maria Enzersdorf	96	69	95	1
in and. Gem.bez. des Bundesl.	41574	22526	41030	544	Mödling	162	98	161	1
Wien 1.,Innere Stadt	5653	2406	5572	81	Perchtoldsdorf	137	80	134	3
Wien 2.,Leopoldstadt	2297	1236	2261	36	Vösendorf	526	259	520	6
Wien 3.,Landstraße	3953	2107	3902	51	Wiener Neudorf	543	388	536	7
Wien 4.,Wieden	1638	735	1613	25	Neunkirchen	65	47	60	5
Wien 5.,Margareten	1333	694	1321	12	Neunkirchen	20	13	20	-
Wien 6.,Mariahilf	1208	608	1186	22	Scheibbs	21	13	17	4
Wien 7.,Neubau	1359	551	1348	11	St.Pölten(Ld)	65	48	62	3
Wien 8.,Josefstadt	660	338	646	14	Tulln	81	59	80	1
Wien 9.,Alsergrund	2364	1158	2332	32	Tulln an der Donau	41	30	41	-
Wien 11.,Simmering	2583	1727	2561	22	Waidhofen/Thaya	25	17	16	9
Wien 12.,Meidling	2266	1257	2240	26	Wien-Umgebung	1737	1186	1702	35
Wien 13.,Hietzing	1641	798	1616	25	Fischamend	24	18	22	2
Wien 14.,Penzing	1169	675	1152	17	Gerasdorf bei Wien	96	77	95	1
Wien 15.,Rudolfsh.-Fünfh	1626	934	1598	28	Himberg	103	73	100	3
Wien 16.,Ottakring	1019	589	1009	10	Klosterneuburg	119	86	118	1
Wien 17.,Hernals	586	366	578	8	Leopoldsdorf	164	123	161	3
					Maria-Lanzendorf	32	25	32	-

**Tabelle 1: Erwerbstätige nach Wohngemeinden, Arbeitsgemeinden und Geschlecht bzw. Pendelfrequenz**

Wohngemeinde, Arbeitsgemeinde	Insgesamt	dar.: männlich	Tages- pendler	Nicht- tages- pendler	Wohngemeinde, Arbeitsgemeinde	Insgesamt	dar.: männlich	Tages- pendler	Nicht- tages- pendler
<b>910 WIEN 10.,FAVORITEN (Forts.)</b>					<b>910 WIEN 10.,FAVORITEN (Forts.)</b>				
Mauerbach	21	15	21	-	BURGENLAND	2453	1727	1842	611
Purkersdorf	38	31	38	-	Eisenstadt(St)	57	36	54	3
Schwechat	1008	624	985	23	Eisenstadt-Umg.	407	273	383	24
Zwölfaxing	42	42	41	1	Hornstein	45	25	43	2
Wr.Neustadt(Ld)	84	61	83	1	Neufeld an der Leitha	43	25	40	3
Zwettl	27	20	14	13	Purbach am Neusiedler See	23	15	22	1
<b>OBERÖSTERREICH</b>	<b>782</b>	<b>503</b>	<b>218</b>	<b>564</b>	Siegersdorf	22	18	19	3
Linz(Stadt)	138	90	134	4	Steinbrunn	21	15	20	1
Wels(Stadt)	43	24	40	3	Wimpassing an der Leitha	40	27	39	1
Braunau/Inn	63	39	-	63	Güssing	152	100	38	114
Freistadt	38	23	-	38	Jennersdorf	49	35	8	41
Gmunden	67	42	-	67	Mattersburg	334	253	320	14
Grieskirchen	44	26	-	44	Mattersburg	48	40	44	4
Kirchdorf/Krems	38	26	-	38	Neudörfel	34	19	34	-
Linz-Land	56	42	26	30	Pötsching	24	20	24	-
Perg	39	23	4	35	Rohrbach bei Mattersburg	26	21	25	1
Ried/Innkreis	40	18	-	40	Schattendorf	44	40	43	1
Rohrbach	36	26	-	36	Wiesen	21	18	19	2
Schärding	32	21	-	32	Neusiedl/See	619	406	581	38
Steyr-Land	23	18	-	23	Andau	36	20	35	1
Urfahr-Umgebung	29	17	6	23	Bruckneudorf	48	34	47	1
Vöcklabruck	40	26	-	40	Frauenkirchen	21	15	19	2
Wels-Land	33	26	-	33	Gols	37	25	37	-
<b>SALZBURG</b>	<b>245</b>	<b>167</b>	-	<b>245</b>	Halbturn	37	24	31	6
Salzburg(Stadt)	32	21	-	32	Illmitz	25	12	20	5
Hallein	23	13	-	23	Mönchhof	25	17	24	1
Salzburg-Umgeb.	38	29	-	38	Neusiedl am See	61	43	57	4
St.Johann/Pong.	65	49	-	65	Pamhagen	28	17	27	1
Tamsweg	20	12	-	20	Parndorf	55	31	55	-
Zell am See	67	43	-	67	Tadten	20	7	20	-
Saalbach-Hinterglemm	25	19	-	25	Wallern im Burgenland	26	13	23	3
<b>STEIERMARK</b>	<b>677</b>	<b>436</b>	<b>259</b>	<b>418</b>	Weiden am See	25	22	24	1
Graz(Stadt)	130	87	119	11	Zurndorf	24	20	24	-
Bruck/Mur	43	25	21	22	Oberpullendorf	408	297	253	155
Deutschlandsbg	40	27	-	40	Deutschkreutz	52	41	38	14
Feldbach	52	30	17	35	Horitschon	25	19	19	6
Fürstenfeld	25	15	4	21	Mannersdorf a.d.Rabnitz	22	16	8	14
Graz-Umgebung	45	30	14	31	Nikitsch	20	11	9	11
Hartberg	55	34	47	8	Unterfrauenhaid	20	14	15	5
Judenburg	32	19	-	32	Weppersdorf	29	22	19	10
Leibnitz	33	25	-	33	Oberwart	419	322	198	221
Liezen	69	43	-	69	Bernstein	31	26	11	20
Mürzzuschlag	26	16	23	3	Großpetersdorf	23	17	15	8
Radkersburg	22	13	-	22	Mischendorf	21	17	2	19
Weiz	47	28	8	39	Oberwart	22	17	11	11
<b>TIROL</b>	<b>371</b>	<b>233</b>	-	<b>371</b>	Pinkafeld	36	27	22	14
Imst	48	33	-	48	Rechnitz	40	34	20	20
Kitzbühel	69	39	-	69	<b>KÄRNTEN</b>	<b>309</b>	<b>244</b>	-	<b>309</b>
Kufstein	69	41	-	69	Klagenfurt(St)	45	32	-	45
Landeck	50	32	-	50	Villach(St)	29	21	-	29
Lienz	23	13	-	23	Feldkirchen	22	16	-	22
Reutte	37	25	-	37	Klagenfurt Land	23	18	-	23
Schwaz	39	24	-	39	Spittal/Drau	51	44	-	51
<b>VORARLBERG</b>	<b>170</b>	<b>117</b>	-	<b>170</b>	St.Veit/Glan	47	41	-	47
Bludenz	63	36	-	63	Villach Land	42	35	-	42
Lech	21	10	-	21	Wolfsberg	25	20	-	25
Bregenz	81	60	-	81	<b>NIEDERÖSTERREICH</b>	<b>11821</b>	<b>7750</b>	<b>11239</b>	<b>582</b>
Dornbirn	23	18	-	23	Krems an der Donau(Stadt)	47	40	39	8
ins Ausland	208	154	4	204	St.Pölten(Stadt)	127	86	121	6
<b>EINPENDLER</b>	<b>42881</b>	<b>26944</b>	<b>39708</b>	<b>3173</b>	Wiener Neustadt(Stadt)	239	168	238	1
aus and. Gem.bez. des Bundesl.	26436	15775	26069	367	Amstetten	69	57	42	27
Wien 1.,Innere Stadt	219	119	213	6	Amstetten	20	18	16	4
Wien 2.,Leopoldstadt	1722	1074	1702	20	Baden	1493	956	1468	25
Wien 3.,Landstraße	1603	936	1573	30	Alland	24	17	24	-
Wien 4.,Wieden	755	407	745	10	Bad Vöslau	99	62	98	1
Wien 5.,Margareten	1359	793	1331	28	Baden	245	170	242	3
Wien 6.,Mariahilf	581	338	575	6	Berndorf	39	28	37	2
Wien 7.,Neubau	479	282	472	7	Blumau-Neurißhof	21	14	21	-
Wien 8.,Josefstadt	355	207	350	5	Ebreichsdorf	235	139	234	1
Wien 9.,Alsergrund	564	340	541	23	Enzesfeld-Lindabrunn	31	17	31	-
Wien 11.,Simmering	2693	1517	2671	22	Kottingbrunn	80	56	80	-
Wien 12.,Meidling	2085	1192	2062	23	Leobersdorf	29	21	29	-
Wien 13.,Hietzing	760	470	750	10	Mitterndorf an der Fischa	56	34	56	-
Wien 14.,Penzing	1333	838	1310	23	Oberwaltersdorf	57	38	56	1
Wien 15.,Rudolfsh.-Fünfh	1197	743	1171	26	Pfaffstätten	26	22	26	-
Wien 16.,Ottakring	1285	845	1268	17	Pottendorf	89	60	86	3
Wien 17.,Hernals	634	409	623	11	Reisenberg	36	17	35	1
Wien 18.,Währing	527	319	519	8	Tattendorf	26	15	26	-
Wien 19.,Döbling	645	414	635	10	Teesdorf	20	12	19	1
Wien 20.,Brigittenau	1138	743	1128	10	Traiskirchen	192	126	189	3
Wien 21.,Floridsdorf	1856	1171	1828	28	Trumau	39	21	37	2
Wien 22.,Donaustadt	2344	1441	2319	25	Bruck/Leitha	544	334	534	10
Wien 23.,Liesing	2302	1177	2283	19	Bruck an der Leitha	110	67	109	1
aus anderem Bundesland	16445	11169	13639	2806	Enzersdorf an der Fischa	41	23	40	1
					Götzendorf an der Leitha	39	25	38	1

**Tabelle 1: Erwerbstätige nach Wohngemeinden, Arbeitsgemeinden und Geschlecht bzw. Pendelfrequenz**

Wohngemeinde, Arbeitsgemeinde	Insgesamt	dar.: männlich	Tagespendler	Nicht-tagespendler	Wohngemeinde, Arbeitsgemeinde	Insgesamt	dar.: männlich	Tagespendler	Nicht-tagespendler
<b>910 WIEN 10.,FAVORITEN (Forts.)</b>					<b>910 WIEN 10.,FAVORITEN (Forts.)</b>				
Hainburg a.d. Donau	42	33	42	-	Zwentendorf an der Donau	22	17	22	-
Haslau-Maria Ellend	23	14	23	-	Waidhofen/Thaya	66	46	33	33
Mannersdorf/Leithagebirge	74	41	74	-	Wien-Umgebung	1996	1136	1968	28
Sommerein	31	11	30	1	Ebergassing	97	48	94	3
Trautmannsdorf a.d.Leitha	44	29	43	1	Fischamend	49	29	48	1
Gänserndorf	870	596	849	21	Gablitz	70	47	69	1
Angern an der March	36	28	34	2	Gerasdorf bei Wien	131	84	128	3
Auersthal	21	16	21	-	Gramatneusiedl	66	39	66	-
Deutsch-Wagram	90	66	89	1	Himberg	175	100	174	1
Gänserndorf	77	43	77	-	Klosterneuburg	251	178	246	5
Groß-Enzersdorf	103	66	102	1	Lanzendorf	59	29	59	-
Marchegg	35	29	33	2	Leopoldsdorf	261	130	259	2
Matzen-Raggendorf	24	19	24	-	Maria-Lanzendorf	92	43	90	2
Obersiebenbrunn	24	16	22	2	Mauerbach	37	22	36	1
Schönkirchen-Reyersdorf	22	14	22	-	Moosbrunn	57	31	57	-
Strasshof an der Nordbahn	94	58	94	-	Pressbaum	65	41	63	2
Zistersdorf	27	19	25	2	Purkersdorf	118	74	116	2
Gmünd	69	51	34	35	Schwadorf	29	17	29	-
Hollabrunn	325	252	307	18	Schwechat	341	169	336	5
Göllersdorf	23	17	23	-	Tullnerbach	32	18	32	-
Hollabrunn	74	59	67	7	Zwölfaxing	31	14	31	-
Zellerndorf	27	20	26	1	Wr.Neustadt(Ld)	601	436	554	47
Ziersdorf	25	17	25	-	Bad Fischau-Brunn	26	21	26	-
Horn	146	119	122	24	Ebenfurth	31	22	28	3
Eggenburg	34	29	31	3	Eggendorf	51	36	51	-
Korneuburg	578	397	574	4	Erlach	27	24	27	-
Bisamberg	45	27	45	-	Felixdorf	36	28	36	-
Ernstbrunn	27	20	26	1	Katzelsdorf	25	20	25	-
Harmannsdorf	28	18	28	-	Langenkirchen	28	24	23	5
Hausleiten	28	18	28	-	Markt Piesting	21	16	20	1
Korneuburg	98	74	98	-	Matzendorf-Hölles	22	17	22	-
Langenzersdorf	86	52	86	-	Sollenau	62	38	60	2
Leobendorf	40	25	40	-	Theresienfeld	28	21	27	1
Sierndorf	23	17	23	-	Wöllersdorf-Steinabrückl	46	25	45	1
Stockerau	96	66	95	1	Zillingdorf	21	14	19	2
Krems(Ld)	164	122	134	30	Zwettl	88	59	28	60
Lilienfeld	71	43	57	14	Zwettl-Niederösterreich	21	16	10	11
Melk	165	125	140	25	OBERÖSTERREICH	434	335	117	317
Loosdorf	22	18	22	-	Linz(Stadt)	66	51	46	20
Mistelbach	592	453	562	30	Steyr(Stadt)	20	14	14	6
Gaweinstal	43	33	40	3	Wels(Stadt)	25	22	22	3
Großbebersdorf	28	23	28	-	Gmunden	33	26	-	33
Laa an der Thaya	20	18	18	2	Linz-Land	56	37	24	32
Mistelbach	88	69	83	5	Perg	22	12	2	20
Poysdorf	30	26	28	2	Urfahr-Umgebung	22	18	7	15
Staatz	25	22	22	3	Vöcklabruck	37	29	-	37
Ulrichskirchen-Schleinb.	20	16	20	-	Wels-Land	32	27	-	32
Wolkersdorf i.Weinviertel	77	51	76	1	SALZBURG	172	142	-	172
Mödling	2219	1303	2200	19	Salzburg(Stadt)	47	39	-	47
Achau	24	12	24	-	Hallein	22	18	-	22
Biedermannsdorf	108	60	107	1	Salzburg-Umgeb.	62	49	-	62
Breitenfurt bei Wien	103	59	102	1	STEIERMARK	1042	803	441	601
Brunn am Gebirge	203	111	201	2	Graz(Stadt)	101	64	69	32
Gaaden	23	14	23	-	Bruck/Mur	38	24	13	25
Gießhübl	26	16	26	-	Deutschlandsbg	27	26	-	27
Gumpoldskirchen	52	36	51	1	Feldbach	54	45	11	43
Guntramsdorf	193	113	193	-	Graz-Umgebung	72	55	19	53
Hennersdorf	52	21	52	-	Hartberg	295	215	189	106
Hinterbrühl	64	39	63	1	Friedberg	26	19	23	3
Kaltenleutgeben	57	30	57	-	Pinggau	37	26	30	7
Laxenburg	69	36	69	-	Judenburg	27	23	-	27
Maria Enzersdorf	169	95	167	2	Leibnitz	54	48	-	54
Mödling	362	233	358	4	Leoben	31	24	16	15
Münchendorf	88	49	88	-	Liezen	37	33	-	37
Perchtoldsdorf	252	164	250	2	Mürzzuschlag	131	110	108	23
Vösendorf	137	77	137	-	Mürzzuschlag	73	63	67	6
Wiener Neudorf	178	100	175	3	Murau	41	31	-	41
Wienerwald	46	31	44	2	Voitsberg	30	22	-	30
Neunkirchen	420	323	391	29	Weiz	59	48	15	44
Gloggnitz	26	15	24	2	TIROL	173	140	-	173
Neunkirchen	50	38	50	-	Innsbruck-Stadt	36	28	-	36
Ternitz	58	43	56	2	Innsbruck-Land	38	32	-	38
Scheibbs	71	57	33	38	Kufstein	22	19	-	22
St.Pölten(Ld)	375	251	350	25	VORARLBERG	41	28	-	41
Allengbach	24	15	24	-	ERWERBSTÄTIGE AM ARBEITSORT	58379	34612	.	.
Eichgraben	45	33	42	3	Index des Pendlersaldos	87,8	94,8	.	.
Maria-Anzbach	28	21	26	2	Index der Pendlermobilität	141,2	152,8	.	.
Neulengbach	51	32	50	1					
Tulln	470	329	452	18					
Großweikersdorf	34	25	34	-					
Kirchberg am Wagram	25	20	23	2	<b>911 WIEN 11.,SIMMERING</b>				
Sieghartskirchen	68	49	67	1	ERWERBSTÄTIGE AM WOHNORT	35381	19268	.	.
St.Andrä-Wördern	61	36	58	3	Nichtpendler	1121	600	.	.
Tulbing	28	17	27	1	Gemeindebezirks-Binnenpendler	7111	3747	7111	-
Tulln an der Donau	80	60	79	1					

**Tabelle 1: Erwerbstätige nach Wohngemeinden, Arbeitsgemeinden und Geschlecht bzw. Pendelfrequenz**

Wohngemeinde, Arbeitsgemeinde	Insgesamt	dar.: männlich	Tages- pendler	Nicht- tages- pendler	Wohngemeinde, Arbeitsgemeinde	Insgesamt	dar.: männlich	Tages- pendler	Nicht- tages- pendler
<b>911 WIEN 11.,SIMMERING (Forts.)</b>					<b>911 WIEN 11.,SIMMERING (Forts.)</b>				
AUSPENDLER	27149	14921	26148	1001	Wien 1.,Innere Stadt	115	66	113	2
in and. Gem.bez. des Bundesl.	22826	12015	22614	212	Wien 2.,Leopoldstadt	1130	815	1117	13
Wien 1.,Innere Stadt	3082	1243	3048	34	Wien 3.,Landstraße	1156	721	1135	21
Wien 2.,Leopoldstadt	1373	774	1358	15	Wien 4.,Wieden	257	146	250	7
Wien 3.,Landstraße	3463	1526	3439	24	Wien 5.,Margareten	575	387	567	8
Wien 4.,Wieden	655	319	648	7	Wien 6.,Mariahilf	223	155	221	2
Wien 5.,Margareten	515	262	508	7	Wien 7.,Neubau	220	146	217	3
Wien 6.,Mariahilf	565	262	557	8	Wien 8.,Josefstadt	124	83	119	5
Wien 7.,Neubau	626	237	620	6	Wien 9.,Alsergrund	260	183	252	8
Wien 8.,Josefstadt	335	181	334	1	Wien 10.,Favoriten	2583	1727	2561	22
Wien 9.,Alsergrund	1342	688	1333	9	Wien 12.,Meidling	743	531	730	13
Wien 10.,Favoriten	2693	1517	2671	22	Wien 13.,Hietzing	266	189	263	3
Wien 12.,Meidling	871	514	865	6	Wien 14.,Penzing	516	380	504	12
Wien 13.,Hietzing	542	298	530	12	Wien 15.,Rudolfsh.-Fünfh	523	387	517	6
Wien 14.,Penzing	479	281	471	8	Wien 16.,Ottakring	592	447	587	5
Wien 15.,Rudolfsh.-Fünfh	703	378	700	3	Wien 17.,Hernals	276	217	272	4
Wien 16.,Ottakring	497	277	493	4	Wien 18.,Währing	238	159	233	5
Wien 17.,Hernals	263	174	262	1	Wien 19.,Döbling	343	244	335	8
Wien 18.,Währing	214	111	210	4	Wien 20.,Brigittenau	681	490	673	8
Wien 19.,Döbling	499	292	491	8	Wien 21.,Floridsdorf	1065	800	1054	11
Wien 20.,Brigittenau	532	310	529	3	Wien 22.,Donaustadt	1419	1044	1407	12
Wien 21.,Floridsdorf	859	559	853	6	Wien 23.,Liesing	689	484	683	6
Wien 22.,Donaustadt	1058	671	1046	12	aus anderem Bundesland	8720	6447	7507	1213
Wien 23.,Liesing	1660	1141	1648	12	BURGENLAND	1539	1229	1275	264
in anderes Bundesland	4243	2858	3528	715	Eisenstadt(St)	28	21	28	-
BURGENLAND	142	104	130	12	Eisenstadt-Umg.	227	170	222	5
Eisenstadt(St)	20	16	18	2	Breitenbrunn	22	15	22	-
Eisenstadt-Umg.	20	16	19	1	Güssing	75	62	12	63
Neusiedl/See	48	35	46	2	Jennersdorf	26	22	3	23
Oberwart	21	12	17	4	Mattersburg	91	74	89	2
KÄRNTEN	89	50	-	89	Forchtenstein	25	22	25	-
Spittal/Drau	24	17	-	24	Neusiedl/See	802	639	784	18
NIEDERÖSTERREICH	3399	2293	3292	107	Andau	45	28	44	1
St.Pölten(Stadt)	40	29	38	2	Apetlon	31	29	31	-
Wiener Neustadt(Stadt)	50	39	50	-	Bruckneudorf	53	42	53	-
Baden	158	120	157	1	Edelstal	21	16	21	-
Baden	41	31	40	1	Gattendorf	31	30	31	-
Traiskirchen	46	39	46	-	Gols	26	21	26	-
Bruck/Leitha	73	55	70	3	Halbturn	26	17	25	1
Gänserndorf	84	62	83	1	Illmitz	29	25	28	1
Groß-Enzersdorf	32	24	32	-	Jois	22	17	22	-
Korneuburg	136	110	133	3	Kittsee	27	21	27	-
Korneuburg	44	32	44	-	Mönchhof	23	20	22	1
Langenzersdorf	20	17	20	-	Neusiedl am See	55	41	54	1
Stockerau	24	22	22	2	Nickelsdorf	57	47	56	1
Melk	25	17	17	8	Pama	25	20	25	-
Mistelbach	47	29	46	1	Parndorf	76	59	76	-
Mödling	836	583	820	16	St.Andrä am Zicksee	33	30	30	3
Biedermannsdorf	44	29	41	3	Tadten	30	21	28	2
Brunn am Gebirge	100	75	99	1	Weiden am See	25	25	25	-
Gumpoldskirchen	21	19	20	1	Winden am See	26	23	25	1
Guntramsdorf	65	52	65	-	Zurndorf	42	38	42	-
Laxenburg	37	29	36	1	Oberpullendorf	105	84	63	42
Maria Enzersdorf	37	32	36	1	Oberwart	181	153	70	111
Mödling	60	35	59	1	Oberwart	27	26	15	12
Perchtoldsdorf	34	26	33	1	KÄRNTEN	112	82	-	112
Vösendorf	162	86	159	3	NIEDERÖSTERREICH	6326	4547	6066	260
Wiener Neudorf	227	161	223	4	Krems an der Donau(Stadt)	32	27	31	1
Neunkirchen	21	17	16	5	St.Pölten(Stadt)	65	47	62	3
St.Pölten(Ld)	30	26	25	5	Wiener Neustadt(Stadt)	96	74	94	2
Tulln	25	18	24	1	Amstetten	31	26	14	17
Wien-Umgebung	1739	1103	1713	26	Baden	569	428	561	8
Fischamend	36	20	35	1	Bad Vöslau	26	20	26	-
Gerasdorf bei Wien	59	43	58	1	Baden	59	41	59	-
Himberg	55	41	53	2	Ebreichsdorf	93	66	93	-
Klosterneuburg	57	39	57	-	Kottingbrunn	42	33	42	-
Leopoldsdorf	40	30	40	-	Mitterndorf an der Fischa	30	19	30	-
Schwechat	1327	804	1308	19	Oberwaltersdorf	25	14	24	1
Zwölfaxing	52	49	52	-	Pottendorf	39	31	39	-
Wr.Neustadt(Ld)	31	23	26	5	Reisenberg	42	35	42	-
OBERÖSTERREICH	238	159	59	179	Traiskirchen	57	43	57	-
Linz(Stadt)	34	21	31	3	Bruck/Leitha	735	533	730	5
Braunau/Inn	29	22	-	29	Bad Deutsch-Altenburg	21	19	21	-
SALZBURG	81	57	-	81	Bruck an der Leitha	101	70	100	1
Salzburg(Stadt)	20	14	-	20	Enzersdorf an der Fischa	69	41	69	-
Zell am See	22	13	-	22	Göttlesbrunn-Arbesthal	32	23	31	1
STEIERMARK	157	103	47	110	Götzendorf an der Leitha	51	43	50	1
Graz(Stadt)	27	18	22	5	Hainburg a.d. Donau	66	50	66	-
TIROL	99	64	-	99	Haslau-Maria Ellend	59	39	58	1
Kufstein	21	16	-	21	Mannersdorf/Leithagebirge	40	32	40	-
VORARLBERG	38	28	-	38	Petronell-Carnuntum	20	16	20	-
ins Ausland	80	48	6	74	Prellenkirchen	21	16	21	-
					Rohrau	20	15	20	-
EINPENDLER	22714	16248	21317	1397	Scharndorf	34	27	33	1
aus and. Gem.bez. des Bundesl.	13994	9801	13810	184	Sommerein	36	23	36	-

**Tabelle 1: Erwerbstätige nach Wohngemeinden, Arbeitsgemeinden und Geschlecht bzw. Pendelfrequenz**

Wohngemeinde, Arbeitsgemeinde	Insgesamt	dar.: männlich	Tagespendler	Nicht-tagespendler	Wohngemeinde, Arbeitsgemeinde	Insgesamt	dar.: männlich	Tagespendler	Nicht-tagespendler
<b>911 WIEN 11.,SIMMERING (Forts.)</b>					<b>911 WIEN 11.,SIMMERING (Forts.)</b>				
Trautmannsdorf a.d.Leitha	73	47	73	-	ERWERBSTÄTIGE AM ARBEITSORT	30946	20595	.	.
Gänserndorf	574	454	561	13	<i>Index des Pendlersaldos</i>	<i>87,5</i>	<i>106,9</i>	.	.
Deutsch-Wagram	54	42	54	-	<i>Index der Pendlermobilität</i>	<i>140,9</i>	<i>161,8</i>	.	.
Engelhartstetten	21	16	19	2					
Gänserndorf	66	57	65	1	<b>912 WIEN 12.,MEIDLING</b>				
Groß-Enzersdorf	61	48	61	-	ERWERBSTÄTIGE AM WOHNORT	34886	18838	.	.
Marchegg	42	32	41	1	Nichtpendler	1213	631	.	.
Strasshof an der Nordbahn	61	44	59	2	Gemeindebezirks-Binnenpendler	5435	2732	5435	-
Gmünd	28	21	11	17					
Hollabrunn	153	129	146	7	AUSPENDLER	28238	15475	26816	1422
Hollabrunn	27	23	27	-	in and. Gem.bez. des Bundesl.	23891	12625	23581	310
Horn	49	36	41	8	Wien 1.,Innere Stadt	2865	1286	2816	49
Korneuburg	370	281	363	7	Wien 2.,Leopoldstadt	1047	586	1032	15
Bisamberg	20	14	20	-	Wien 3.,Landstraße	1808	980	1785	23
Harmannsdorf	22	14	22	-	Wien 4.,Wieden	837	405	825	12
Korneuburg	74	50	74	-	Wien 5.,Margareten	670	345	665	5
Langenzersdorf	48	37	48	-	Wien 6.,Mariahilf	803	385	794	9
Leobendorf	22	19	22	-	Wien 7.,Neubau	857	370	848	9
Stockerau	74	55	70	4	Wien 8.,Josefstadt	384	173	378	6
Krems(Ld)	69	62	57	12	Wien 9.,Alsergrund	1414	653	1393	21
Melk	55	46	41	14	Wien 10.,Favoriten	2085	1192	2062	23
Mistelbach	298	252	285	13	Wien 11.,Simmering	743	531	730	13
Mistelbach	33	31	30	3	Wien 13.,Hietzing	1649	697	1622	27
Wolkersdorf i.Weinviertel	49	35	48	1	Wien 14.,Penzing	903	432	893	10
Mödling	691	501	677	14	Wien 15.,Rudolfsh.-Fünfh	1129	595	1117	12
Biedermannsdorf	28	24	27	1	Wien 16.,Ottakring	789	452	782	7
Breitenfurt bei Wien	29	23	29	-	Wien 17.,Hernals	404	220	402	2
Brunn am Gebirge	64	52	63	1	Wien 18.,Währing	311	144	309	2
Guntramsdorf	57	40	56	1	Wien 19.,Döbling	560	298	553	7
Hennersdorf	24	17	24	-	Wien 20.,Brigittenau	447	264	433	14
Hinterbrühl	22	17	22	-	Wien 21.,Floridsdorf	790	511	782	8
Kaltenleutgeben	28	22	28	-	Wien 22.,Donaustadt	781	492	770	11
Laxenburg	20	16	20	-	Wien 23.,Liesing	2615	1614	2590	25
Maria Enzersdorf	42	31	40	2	in anderes Bundesland	4205	2754	3229	976
Mödling	123	78	117	6	BURGENLAND	210	147	186	24
Perchtoldsdorf	83	53	81	2	Eisenstadt(St)	30	24	29	1
Vösendorf	43	31	42	1	Eisenstadt-Umg.	21	15	21	-
Wiener Neudorf	40	32	40	-	Mattersburg	29	24	29	-
Neunkirchen	115	90	109	6	Neusiedl/See	61	42	56	5
Scheibbs	20	12	10	10	Oberpullendorf	24	16	19	5
St.Pölten(Ld)	134	107	129	5	Oberwart	30	14	28	2
Eichgraben	24	18	24	-	KÄRNTEN	115	69	-	115
Tulln	176	133	168	8	Klagenfurt(St)	34	17	-	34
Sieghartskirchen	25	20	23	2	Wolfsberg	21	14	-	21
St.Andrä-Wördern	29	21	28	1	NIEDERÖSTERREICH	3013	1973	2878	135
Tulln an der Donau	36	26	36	-	St.Pölten(Stadt)	113	75	107	6
Waidhofen/Thaya	37	32	14	23	Wiener Neustadt(Stadt)	44	29	43	1
Wien-Umgebung	1760	1044	1736	24	Amstetten	34	21	21	13
Ebergassing	67	33	66	1	Baden	212	142	206	6
Fischamend	117	75	116	1	Baden	57	32	55	2
Gablitz	21	15	20	1	Traiskirchen	55	43	55	-
Gerasdorf bei Wien	72	60	72	-	Bruck/Leitha	47	36	46	1
Gramatneusiedl	40	25	40	-	Gänserndorf	89	59	87	2
Himberg	108	60	106	2	Groß-Enzersdorf	21	16	21	-
Klein-Neusiedl	34	21	34	-	Korneuburg	136	107	134	2
Klosterneuburg	130	98	125	5	Korneuburg	45	34	45	-
Lanzendorf	53	40	53	-	Langenzersdorf	31	27	29	2
Leopoldsdorf	66	43	66	-	Krems(Ld)	20	16	16	4
Maria-Lanzendorf	46	28	46	-	Melk	28	18	23	5
Mauerbach	27	19	27	-	Mistelbach	63	36	58	5
Moosbrunn	26	19	26	-	Mödling	1226	803	1206	20
Pressbaum	37	24	37	-	Biedermannsdorf	31	17	31	-
Purkersdorf	37	29	36	1	Breitenfurt bei Wien	21	14	20	1
Schwadorf	55	31	55	-	Brunn am Gebirge	175	131	172	3
Schwechat	729	370	719	10	Gumpoldskirchen	26	20	26	-
Zwölfaxing	60	31	60	-	Guntramsdorf	94	73	91	3
Wr.Neustadt(Ld)	210	174	200	10	Laxenburg	47	31	47	-
Sollenau	26	23	26	-	Maria Enzersdorf	45	31	45	-
Zwetl	35	22	13	22	Mödling	122	68	119	3
OBERÖSTERREICH	184	132	28	156	Perchtoldsdorf	84	51	83	1
Linz(Stadt)	24	16	15	9	Vösendorf	277	141	275	2
Linz-Land	25	22	2	23	Wiener Neudorf	257	197	253	4
Vöcklabruck	28	20	-	28	Neunkirchen	37	24	32	5
SALZBURG	57	45	-	57	St.Pölten(Ld)	58	45	56	2
Salzburg-Umgeb.	20	17	-	20	Tulln	65	49	61	4
STEIERMARK	422	352	138	284	Tulln an der Donau	25	21	23	2
Graz(Stadt)	34	26	27	7	Wien-Umgebung	690	418	673	17
Graz-Umgebung	20	18	4	16	Gerasdorf bei Wien	42	33	40	2
Hartberg	156	129	64	92	Himberg	23	15	23	-
Leibnitz	21	18	-	21	Klosterneuburg	83	41	79	4
Mürzzuschlag	33	27	20	13	Leopoldsdorf	33	29	33	-
Weiz	37	30	5	32	Purkersdorf	28	15	27	1
TIROL	65	50	-	65	Schwechat	373	206	367	6
Innsbruck-Land	20	16	-	20					

**Tabelle 1: Erwerbstätige nach Wohngemeinden, Arbeitsgemeinden und Geschlecht bzw. Pendelfrequenz**

Wohngemeinde, Arbeitsgemeinde	Insgesamt	dar.: männlich	Tages- pendler	Nicht- tages- pendler	Wohngemeinde, Arbeitsgemeinde	Insgesamt	dar.: männlich	Tages- pendler	Nicht- tages- pendler
<b>912 WIEN 12.,MEIDLING (Forts.)</b>					<b>912 WIEN 12.,MEIDLING (Forts.)</b>				
Wr.Neustadt(Ld)	30	21	27	3	Groß-Enzersdorf	31	21	30	1
Zwettl	20	12	4	16	Strasshof an der Nordbahn	44	23	43	1
OBERÖSTERREICH	297	195	78	219	Gmünd	47	34	18	29
Linz(Stadt)	56	38	50	6	Hollabrunn	172	114	149	23
Gmunden	22	14	-	22	Hollabrunn	42	29	39	3
Linz-Land	22	18	3	19	Horn	48	37	38	10
Vöcklabruck	21	16	-	21	Korneuburg	291	211	287	4
SALZBURG	102	70	-	102	Korneuburg	54	43	54	-
St.Johann/Pong.	26	13	-	26	Langenzersdorf	39	27	39	-
Zell am See	23	15	-	23	Stockerau	62	48	61	1
STEIERMARK	258	165	87	171	Krems(Ld)	104	71	93	11
Graz(Stadt)	50	31	47	3	Lilienfeld	49	39	42	7
Bruck/Mur	20	13	4	16	Melk	97	70	86	11
Hartberg	38	27	23	15	Mistelbach	227	171	211	16
Liezen	21	12	-	21	Mistelbach	29	24	29	-
TIROL	140	90	-	140	Wolkersdorf i.Weinviertel	33	27	33	-
Imst	21	12	-	21	Mödling	1300	747	1281	19
Kufstein	20	15	-	20	Biedermansdorf	36	16	36	-
Landeck	25	19	-	25	Breitenfurt bei Wien	75	38	75	-
VORARLBERG	70	45	-	70	Brunn am Gebirge	123	69	121	2
Bregenz	37	26	-	37	Gießhübl	21	14	20	1
ins Ausland	142	96	6	136	Gumpoldskirchen	31	15	31	-
					Guntramsdorf	111	69	108	3
EINPENDLER	24568	14736	22927	1641	Hennersdorf	23	17	21	2
aus and. Gem.bez. des Bundesl.	16285	9349	16062	223	Hinterbrühl	36	20	35	1
Wien 1.,Innere Stadt	102	71	99	3	Kaltenleutgeben	50	26	50	-
Wien 2.,Leopoldstadt	833	514	820	13	Laxenburg	24	13	23	1
Wien 3.,Landstraße	806	485	799	7	Maria Enzersdorf	86	50	84	2
Wien 4.,Wieden	294	164	289	5	Mödling	194	115	192	2
Wien 5.,Margareten	761	399	752	9	Münchendorf	27	19	27	-
Wien 6.,Mariahilf	389	211	384	5	Perchtoldsdorf	187	111	185	2
Wien 7.,Neubau	304	189	293	11	Vösendorf	93	51	92	1
Wien 8.,Josefstadt	194	115	190	4	Wiener Neudorf	117	61	116	1
Wien 9.,Alsergrund	335	201	325	10	Wienerwald	26	19	25	1
Wien 10.,Favoriten	2266	1257	2240	26	Neunkirchen	229	173	208	21
Wien 11.,Simmering	871	514	865	6	Gloggnitz	21	18	19	2
Wien 13.,Hietzing	739	402	729	10	Neunkirchen	32	25	31	1
Wien 14.,Penzing	1014	582	991	23	Ternitz	36	26	35	1
Wien 15.,Rudolfsh.-Fünfh	889	485	881	8	Scheibbs	34	23	20	14
Wien 16.,Ottakring	948	588	936	12	St.Pölten(Ld)	323	209	306	17
Wien 17.,Hernals	435	247	428	7	Altengbach	23	12	23	-
Wien 18.,Währing	281	171	274	7	Böheimkirchen	20	14	19	1
Wien 19.,Döbling	387	224	378	9	Eichgraben	38	19	38	-
Wien 20.,Brigittenau	639	384	633	6	Maria-Anzbach	22	13	21	1
Wien 21.,Floridsdorf	912	584	901	11	Neulengbach	53	34	53	-
Wien 22.,Donaustadt	1064	685	1049	15	Tulln	267	187	260	7
Wien 23.,Liesing	1822	877	1806	16	Sieghartskirchen	53	36	49	4
aus anderem Bundesland	8283	5387	6865	1418	St.Andrä-Wörtern	46	31	46	-
BURGENLAND	919	590	696	223	Tulln an der Donau	48	33	47	1
Eisenstadt(St)	23	19	22	1	Waidhofen/Thaya	30	18	13	17
Eisenstadt-Umg.	162	97	153	9	Wien-Umgebung	867	541	856	11
Wimpassing an der Leitha	20	11	20	-	Fischamend	24	16	24	-
Güssing	71	45	15	56	Gablitz	55	39	55	-
Mattersburg	111	73	104	7	Gerasdorf bei Wien	57	43	56	1
Neusiedl/See	212	126	197	15	Himberg	48	32	47	1
Parndorf	21	14	20	1	Klosterneuburg	126	72	125	1
Oberpullendorf	132	84	93	39	Lanzendorf	22	14	22	-
Oberwart	181	125	105	76	Leopoldsdorf	46	27	45	1
KÄRNTEN	151	107	-	151	Maria-Lanzendorf	26	18	26	-
Klagenfurt(St)	28	14	-	28	Mauerbach	62	32	60	2
Spittal/Drau	27	21	-	27	Pressbaum	80	50	80	-
NIEDERÖSTERREICH	6290	4062	5928	362	Purkersdorf	116	64	114	2
Krems an der Donau(Stadt)	38	26	32	6	Schwechat	90	63	90	-
St.Pölten(Stadt)	81	64	81	-	Tullnerbach	23	16	22	1
Wiener Neustadt(Stadt)	155	102	155	-	Wolfgraben	29	17	28	1
Amstetten	60	33	35	25	Wr.Neustadt(Ld)	334	205	313	21
Baden	904	570	889	15	Ebenfurth	25	14	24	1
Alland	23	14	23	-	Eggendorf	38	21	36	2
Bad Vöslau	58	39	57	1	Felixdorf	29	16	28	1
Baden	178	113	176	2	Sollenau	48	32	48	-
Berndorf	29	20	27	2	Theresienfeld	21	13	21	-
Ebreichsdorf	118	72	114	4	Wöllersdf-Steinabrückl	40	22	39	1
Kottingbrunn	67	45	67	-	Zwettl	67	45	12	55
Leobersdorf	23	13	23	-	OBERÖSTERREICH	263	163	63	200
Oberwaltersdorf	27	17	26	1	Linz(Stadt)	48	26	39	9
Pfaffstätten	21	12	21	-	Linz-Land	28	19	1	27
Pottendorf	43	31	43	-	Vöcklabruck	29	16	-	29
Traiskirchen	118	71	116	2	Wels-Land	23	16	3	20
Bruck/Leitha	177	121	171	6	SALZBURG	72	44	-	72
Bruck an der Leitha	25	17	25	-	Salzburg(Stadt)	22	12	-	22
Mannersdorf/Leithagebirge	20	15	20	-	Salzburg-Umgeb.	21	14	-	21
Gänserndorf	382	246	370	12	STEIERMARK	498	359	178	320
Angern an der March	20	12	20	-	Graz(Stadt)	55	38	37	18
Deutsch-Wagram	44	30	43	1	Graz-Umgebung	41	32	17	24
Gänserndorf	59	39	59	-	Hartberg	144	97	78	66

**Tabelle 1: Erwerbstätige nach Wohngemeinden, Arbeitsgemeinden und Geschlecht bzw. Pendelfrequenz**

Wohngemeinde, Arbeitsgemeinde	Insgesamt	dar.: männlich	Tages- pendler	Nicht- tages- pendler	Wohngemeinde, Arbeitsgemeinde	Insgesamt	dar.: männlich	Tages- pendler	Nicht- tages- pendler
<b>912 WIEN 12.,MEIDLING (Forts.)</b>					<b>913 WIEN 13.,HIETZING (Forts.)</b>				
Pinggau	22	14	13	9	EINPENDLER	22940	11976	21053	1887
Leibnitz	24	20	-	24	aus and. Gem.bez. des Bundesl.	16324	8003	16072	252
Mürzzuschlag	51	39	33	18	Wien 1.,Innere Stadt	169	91	164	5
Mürzzuschlag	20	14	17	3	Wien 2.,Leopoldstadt	798	431	784	14
Voitsberg	37	28	-	37	Wien 3.,Landstraße	715	362	700	15
Weiz	23	19	2	21	Wien 4.,Wieden	315	156	308	7
TIROL	60	41	-	60	Wien 5.,Margareten	624	294	607	17
VORARLBERG	30	21	-	30	Wien 6.,Mariahilf	352	173	347	5
ERWERBSTÄTIGE AM ARBEITSORT	31216	18099	.	.	Wien 7.,Neubau	326	153	319	7
Index des Pendlersaldos	89,5	96,1	.	.	Wien 8.,Josefstadt	243	134	236	7
Index der Pendlermobilität	151,4	160,4	.	.	Wien 9.,Alsergrund	372	189	368	4
<b>913 WIEN 13.,HIETZING</b>					Wien 10.,Favoriten	1641	798	1616	25
ERWERBSTÄTIGE AM WOHNORT	20891	10906	.	.	Wien 11.,Simmering	542	298	530	12
Nichtpendler	1160	582	.	.	Wien 12.,Meidling	1649	697	1622	27
Gemeindebezirks-Binnenpendler	3830	1560	3830	-	Wien 14.,Penzing	1710	790	1688	22
AUSPENDLER	15901	8764	14961	940	Wien 15.,Rudolfsh.-Fünfh	841	416	828	13
in and. Gem.bez. des Bundesl.	13689	7440	13436	253	Wien 16.,Ottakring	843	438	835	8
Wien 1.,Innere Stadt	2439	1276	2399	40	Wien 17.,Hernals	438	244	433	5
Wien 2.,Leopoldstadt	611	365	596	15	Wien 18.,Währing	398	200	392	6
Wien 3.,Landstraße	1145	660	1119	26	Wien 19.,Döbling	444	249	438	6
Wien 4.,Wieden	553	318	542	11	Wien 20.,Brigittenau	484	270	482	2
Wien 5.,Margareten	315	168	309	6	Wien 21.,Floridsdorf	654	402	646	8
Wien 6.,Mariahilf	469	257	460	9	Wien 22.,Donaustadt	809	489	795	14
Wien 7.,Neubau	464	235	454	10	Wien 23.,Liesing	1957	729	1934	23
Wien 8.,Josefstadt	245	116	242	3	aus anderem Bundesland	6616	3973	4981	1635
Wien 9.,Alsergrund	1002	496	982	20	BURGENLAND	708	494	420	288
Wien 10.,Favoriten	760	470	750	10	Eisenstadt-Umg.	83	50	79	4
Wien 11.,Simmering	266	189	263	3	Güssing	90	74	10	80
Wien 12.,Meidling	739	402	729	10	Jennersdorf	29	24	5	24
Wien 14.,Penzing	838	381	819	19	Mattersburg	67	50	63	4
Wien 15.,Rudolfsh.-Fünfh	624	322	616	8	Neusiedl/See	131	65	112	19
Wien 16.,Ottakring	443	244	436	7	Oberpullendorf	116	77	63	53
Wien 17.,Hernals	181	96	177	4	Oberwart	180	146	78	102
Wien 18.,Währing	174	81	170	4	KÄRNTEN	157	111	-	157
Wien 19.,Döbling	330	167	322	8	Spittal/Drau	27	23	-	27
Wien 20.,Brigittenau	232	133	229	3	St.Veit/Glan	31	27	-	31
Wien 21.,Floridsdorf	334	237	321	13	Wolfsberg	28	21	-	28
Wien 22.,Donaustadt	351	212	340	11	NIEDERÖSTERREICH	4807	2654	4408	399
Wien 23.,Liesing	1174	615	1161	13	Krems an der Donau(Stadt)	35	24	28	7
in anderes Bundesland	2060	1225	1520	540	St.Pölten(Stadt)	90	57	85	5
BURGENLAND	83	56	78	5	Wiener Neustadt(Stadt)	89	58	88	1
KÄRNTEN	62	37	-	62	Amstetten	64	33	28	36
Klagenfurt(St)	22	12	-	22	Amstetten	21	10	14	7
NIEDERÖSTERREICH	1425	858	1357	68	Baden	514	291	501	13
St.Pölten(Stadt)	95	60	94	1	Bad Vöslau	21	12	20	1
Wiener Neustadt(Stadt)	36	19	34	2	Baden	100	60	95	5
Baden	102	57	98	4	Berndorf	24	15	21	3
Baden	41	16	39	2	Ebreichsdorf	41	22	41	-
Bruck/Leitha	29	21	28	1	Kottingbrunn	35	21	35	-
Gänserndorf	22	12	20	2	Oberwaltersdorf	29	10	29	-
Korneuburg	46	36	45	1	Pottendorf	36	19	35	1
Melk	20	12	19	1	Traiskirchen	71	46	70	1
Mistelbach	21	9	20	1	Bruck/Leitha	84	57	80	4
Mödling	500	318	489	11	Bruck an der Leitha	20	17	20	-
Biedermannsdorf	23	16	23	-	Gänserndorf	188	119	184	4
Brunn am Gebirge	60	46	59	1	Deutsch-Wagram	22	13	21	1
Guntramsdorf	39	29	37	2	Gänserndorf	27	17	27	-
Laxenburg	23	16	23	-	Groß-Enzersdorf	27	16	27	-
Maria Enzersdorf	28	17	27	1	Strasshof an der Nordbahn	28	12	28	-
Mödling	67	37	62	5	Gmünd	24	12	4	20
Perchtoldsdorf	46	20	46	-	Hollabrunn	65	43	54	11
Vösendorf	89	58	88	1	Horn	39	23	30	9
Wiener Neudorf	79	61	78	1	Korneuburg	170	101	167	3
St.Pölten(Ld)	32	19	30	2	Korneuburg	30	19	30	-
Tulln	32	23	31	1	Langenzersdorf	27	18	27	-
Tulln an der Donau	21	16	20	1	Stockerau	31	20	31	-
Wien-Umgebung	373	203	363	10	Krems(Ld)	67	43	55	12
Klosterneuburg	39	22	37	2	Lilienfeld	31	16	19	12
Purkersdorf	27	11	27	-	Melk	142	76	92	50
Schwechat	222	123	217	5	Mistelbach	141	102	124	17
OBERÖSTERREICH	153	94	36	117	Mistelbach	22	16	17	5
Linz(Stadt)	37	25	28	9	Mödling	1103	531	1085	18
SALZBURG	68	37	-	68	Breitenfurt bei Wien	111	46	107	4
STEIERMARK	153	81	49	104	Brunn am Gebirge	117	56	115	2
Graz(Stadt)	32	20	25	7	Gießhübl	20	12	19	1
TIROL	87	47	-	87	Guntramsdorf	61	34	60	1
VORARLBERG	29	15	-	29	Hinterbrühl	21	9	21	-
ins Ausland	152	99	5	147	Kaltenleutgeben	57	23	56	1
					Laab im Walde	31	15	31	-
					Laxenburg	21	11	20	1
					Maria Enzersdorf	73	39	73	-
					Mödling	137	71	136	1
					Münchendorf	25	13	25	-
					Perchtoldsdorf	235	103	232	3
					Vösendorf	47	17	46	1

**Tabelle 1: Erwerbstätige nach Wohngemeinden, Arbeitsgemeinden und Geschlecht bzw. Pendelfrequenz**

Wohngemeinde, Arbeitsgemeinde	Insgesamt	dar.: männlich	Tages- pendler	Nicht- tages- pendler	Wohngemeinde, Arbeitsgemeinde	Insgesamt	dar.: männlich	Tages- pendler	Nicht- tages- pendler
<b>913 WIEN 13.,HIETZING (Forts.)</b>					<b>914 WIEN 14.,PENZING (Forts.)</b>				
Wiener Neudorf	56	29	54	2	Wien 21.,Floridsdorf	704	456	697	7
Wienerwald	24	14	23	1	Wien 22.,Donaustadt	709	447	699	10
Neunkirchen	132	77	114	18	Wien 23.,Liesing	1505	1019	1489	16
Ternitz	20	15	18	2	in anderes Bundesland	3868	2522	2747	1121
Scheibbs	63	43	29	34	BURGENLAND	177	109	148	29
St.Pölten(Ld)	344	179	327	17	Eisenstadt(St)	30	16	30	-
Altengbach	35	12	33	2	Eisenstadt-Umg.	25	13	24	1
Eichgraben	69	40	68	1	Mattersburg	27	19	25	2
Maria-Anzbach	31	14	30	1	Neusiedl/See	39	27	34	5
Neulengbach	62	28	61	1	Oberwart	20	14	15	5
Tulln	266	154	257	9	KÄRNTEN	134	83	-	134
Sieghartskirchen	76	39	74	2	Klagenfurt(St)	39	25	-	39
St.Andrä-Wördern	28	19	28	-	Spittal/Drau	21	13	-	21
Tulln an der Donau	41	22	40	1	NIEDERÖSTERREICH	2553	1713	2422	131
Waidhofen/Thaya	22	14	8	14	St.Pölten(Stadt)	149	89	148	1
Wien-Umgebung	858	425	840	18	Wiener Neustadt(Stadt)	43	27	39	4
Gablitz	93	50	92	1	Amstetten	31	19	19	12
Gerasdorf bei Wien	36	26	36	-	Baden	163	117	155	8
Klosterneuburg	107	62	104	3	Baden	55	41	51	4
Leopoldsdorf	24	9	24	-	Traiskirchen	33	26	32	1
Mauerbach	84	41	83	1	Bruck/Leitha	38	25	34	4
Pressbaum	94	45	94	-	Gänserndorf	77	58	75	2
Purkersdorf	194	81	188	6	Gmünd	21	10	6	15
Schwechat	50	25	50	-	Korneuburg	134	96	132	2
Tullnerbach	54	21	52	2	Korneuburg	44	31	43	1
Wolfsgraben	36	18	35	1	Stockerau	23	16	23	-
Wr.Neustadt(Ld)	212	135	190	22	Melk	44	26	38	6
Eggendorf	27	15	26	1	Mistelbach	53	35	49	4
Matzendorf-Hölles	23	13	23	-	Mödling	696	505	681	15
Sollenau	27	15	26	1	Biedermannsdorf	23	17	23	-
Zwettl	54	35	14	40	Brunn am Gebirge	98	72	96	2
OBERÖSTERREICH	249	185	38	211	Guntramsdorf	41	36	41	-
Linz(Stadt)	37	33	26	11	Laxenburg	30	18	30	-
Linz-Land	32	23	4	28	Maria Enzersdorf	31	28	30	1
Vöcklabruck	22	17	-	22	Mödling	55	37	54	1
SALZBURG	88	57	-	88	Perchtoldsdorf	71	41	70	1
Salzburg(Stadt)	26	17	-	26	Vösendorf	117	84	115	2
Salzburg-Umgeb.	22	14	-	22	Wiener Neudorf	168	131	162	6
St.Johann/Pong.	22	13	-	22	Neunkirchen	38	22	34	4
STEIERMARK	500	391	115	385	St.Pölten(Ld)	63	46	60	3
Graz(Stadt)	42	28	27	15	Tulln	84	60	81	3
Feldbach	33	27	4	29	Tulln an der Donau	40	33	37	3
Graz-Umgebung	26	21	3	23	Wien-Umgebung	758	472	748	10
Hartberg	155	124	49	106	Gablitz	25	13	25	-
Leoben	21	13	10	11	Gerasdorf bei Wien	47	40	47	-
Mürzzuschlag	32	22	13	19	Klosterneuburg	105	56	104	1
Murau	56	54	-	56	Leopoldsdorf	20	16	20	-
Winklarn bei Oberwölz	28	28	-	28	Mauerbach	42	24	42	-
Weiz	41	32	5	36	Pressbaum	34	18	32	2
TIROL	76	60	-	76	Purkersdorf	91	52	90	1
Innsbruck-Land	21	21	-	21	Schwechat	312	189	308	4
VORARLBERG	31	21	-	31	Wr.Neustadt(Ld)	33	24	29	4
ERWERBSTÄTIGE AM ARBEITSORT	27930	14118	.	.	OBERÖSTERREICH	381	239	88	293
Index des Pendlersaldos	133,7	129,5	.	.	Linz(Stadt)	71	48	64	7
Index der Pendlermobilität	185,9	190,2	.	.	Wels(Stadt)	20	14	18	2
					Braunau/Inn	28	17	-	28
					Gmunden	30	13	-	30
					Kirchdorf/Krems	20	13	-	20
					Linz-Land	28	18	3	25
					Vöcklabruck	22	11	-	22
					SALZBURG	118	67	-	118
					Salzburg(Stadt)	21	15	-	21
					Salzburg-Umgeb.	20	10	-	20
					St.Johann/Pong.	29	15	-	29
					Zell am See	28	17	-	28
					STEIERMARK	277	173	89	188
					Graz(Stadt)	61	39	56	5
					Deutschlandsbg	20	10	-	20
					Hartberg	34	23	24	10
					Liezen	20	10	-	20
					TIROL	163	98	-	163
					Kitzbühel	41	19	-	41
					Kufstein	24	17	-	24
					VORARLBERG	65	40	-	65
					Bludenz	21	12	-	21
					Bregenz	33	21	-	33
					ins Ausland	148	100	-	148
					EINPENDLER	19919	10797	18497	1422
					aus and. Gem.bez. des Bundesl.	13804	7047	13597	207
					Wien 1.,Innere Stadt	105	54	102	3
					Wien 2.,Leopoldstadt	656	397	651	5
					Wien 3.,Landstraße	550	282	543	7
					Wien 4.,Wieden	208	103	204	4
					Wien 5.,Margareten	449	236	441	8



**Tabelle 1: Erwerbstätige nach Wohngemeinden, Arbeitsgemeinden und Geschlecht bzw. Pendelfrequenz**

Wohngemeinde, Arbeitsgemeinde	Insge- samt	dar.: männ- lich	Tages- pendler	Nicht- tages- pendler	Wohngemeinde, Arbeitsgemeinde	Insge- samt	dar.: männ- lich	Tages- pendler	Nicht- tages- pendler
<b>914 WIEN 14.,PENZING (Forts.)</b>					<b>914 WIEN 14.,PENZING (Forts.)</b>				
Wien 6.,Mariahilf	313	155	309	4	Gerasdorf bei Wien	45	36	45	-
Wien 7.,Neubau	298	137	291	7	Hirberg	23	18	21	2
Wien 8.,Josefstadt	227	106	220	7	Klosterneuburg	118	73	115	3
Wien 9.,Alsergrund	303	146	296	7	Leopoldsdorf	21	14	21	-
Wien 10.,Favoriten	1169	675	1152	17	Mauerbach	149	64	149	-
Wien 11.,Simmering	479	281	471	8	Pressbaum	178	92	176	2
Wien 12.,Meidling	903	432	893	10	Purkersdorf	323	144	320	3
Wien 13.,Hietzing	838	381	819	19	Schwechat	46	31	46	-
Wien 15.,Rudolfsh.-Fünfh	1411	618	1386	25	Tullnerbach	73	34	70	3
Wien 16.,Ottakring	1746	752	1728	18	Wolfsgaben	45	20	44	1
Wien 17.,Hernals	620	302	614	6	Wr.Neustadt(Ld)	152	100	139	13
Wien 18.,Währing	390	215	383	7	Sollenau	20	14	19	1
Wien 19.,Döbling	447	244	435	12	Zwettl	47	29	7	40
Wien 20.,Brigittenau	472	269	464	8	OBERÖSTERREICH	207	135	49	158
Wien 21.,Floridsdorf	700	420	692	8	Linz(Stadt)	31	16	23	8
Wien 22.,Donaustadt	726	424	718	8	Linz-Land	25	19	5	20
Wien 23.,Liesing	794	418	785	9	SALZBURG	68	46	-	68
aus anderem Bundesland	6115	3750	4900	1215	Salzburg-Umgeb.	28	19	-	28
BURGENLAND	485	328	308	177	STEIERMARK	378	281	105	273
Eisenstadt-Umg.	70	46	62	8	Graz(Stadt)	50	30	40	10
Güssing	55	35	2	53	Bruck/Mur	38	35	11	27
Mattersburg	56	36	52	4	Feldbach	22	21	5	17
Neusiedl/See	98	67	86	12	Graz-Umgebung	23	12	1	22
Oberpullendorf	78	56	42	36	Hartberg	57	35	27	30
Oberwart	102	72	51	51	Leibnitz	25	22	-	25
KÄRNTEN	117	93	-	117	Mürzzuschlag	36	24	15	21
Klagenfurt(St)	23	17	-	23	Weiz	27	23	3	24
NIEDERÖSTERREICH	4757	2788	4438	319	TIROL	86	67	-	86
Krems an der Donau(Stadt)	36	26	32	4	Innsbruck-Land	28	24	-	28
St.Pölten(Stadt)	112	72	108	4	ERWERBSTÄTIGE AM ARBEITSORT	26827	13824	.	.
Wiener Neustadt(Stadt)	53	35	50	3	Index des Pendlersaldos	75,2	73,2	.	.
Amstetten	55	41	34	21	Index der Pendlermobilität	136,5	141,1	.	.
Baden	319	194	308	11	<b>915 WIEN 15.,RUDOLFSH.-FÜNFH</b>				
Bad Vöslau	26	15	25	1	ERWERBSTÄTIGE AM WOHNORT	29906	16528	.	.
Baden	64	42	61	3	Nichtpendler	1115	601	.	.
Ebreichsdorf	31	18	30	1	Gemeindebezirks-Binnenpendler	4605	2544	4605	-
Klausen-Leopoldsdorf	23	15	23	-	AUSPENDLER	24186	13383	22725	1461
Traiskirchen	30	21	30	-	in and. Gem.bez. des Bundesl.	20323	10738	20009	314
Bruck/Leitha	77	44	75	2	Wien 1.,Innere Stadt	2456	1089	2418	38
Gänserndorf	226	147	218	8	Wien 2.,Leopoldstadt	916	497	897	19
Gänserndorf	30	19	30	-	Wien 3.,Landstraße	1309	735	1286	23
Groß-Enzersdorf	26	15	26	-	Wien 4.,Wieden	577	297	567	10
Strasshof an der Nordbahn	22	12	22	-	Wien 5.,Margareten	461	252	457	4
Gmünd	31	17	10	21	Wien 6.,Mariahilf	780	366	766	14
Hollabrunn	88	53	75	13	Wien 7.,Neubau	1095	460	1081	14
Hollabrunn	22	12	21	1	Wien 8.,Josefstadt	406	199	398	8
Horn	42	20	30	12	Wien 9.,Alsergrund	1318	564	1296	22
Korneuburg	177	117	174	3	Wien 10.,Favoriten	1197	743	1171	26
Korneuburg	41	20	41	-	Wien 11.,Simmering	523	387	517	6
Langenzersdorf	33	26	32	1	Wien 12.,Meidling	889	485	881	8
Stockerau	23	15	23	-	Wien 13.,Hietzing	841	416	828	13
Krems(Ld)	73	53	58	15	Wien 14.,Penzing	1411	618	1386	25
Lilienfeld	25	16	21	4	Wien 16.,Ottakring	1263	622	1250	13
Melk	138	90	112	26	Wien 17.,Hernals	544	307	539	5
Mistelbach	142	94	121	21	Wien 18.,Währing	390	187	386	4
Mödling	546	313	536	10	Wien 19.,Döbling	616	321	606	10
Breitenfurt bei Wien	47	23	44	3	Wien 20.,Brigittenau	398	251	395	3
Brunn am Gebirge	47	24	45	2	Wien 21.,Floridsdorf	842	521	828	14
Guntramsdorf	33	20	33	-	Wien 22.,Donaustadt	683	417	668	15
Kaltenleutgeben	27	16	27	-	Wien 23.,Liesing	1408	1004	1388	20
Laab im Walde	22	10	21	1	in anderes Bundesland	3760	2570	2713	1047
Maria Enzersdorf	39	24	39	-	BURGENLAND	204	140	185	19
Mödling	103	61	101	2	Eisenstadt(St)	27	18	25	2
Perchtoldsdorf	74	37	73	1	Eisenstadt-Umg.	25	21	25	-
Vösendorf	26	14	26	-	Mattersburg	31	25	29	2
Wiener Neudorf	33	24	33	-	Neusiedl/See	58	36	54	4
Neunkirchen	94	67	78	16	Oberpullendorf	26	18	25	1
Scheibbs	51	36	39	12	Oberwart	26	15	23	3
St.Pölten(Ld)	537	318	529	8	KÄRNTEN	130	88	-	130
Alltengbach	63	33	62	1	Klagenfurt(St)	33	16	-	33
Asperhofen	21	11	21	-	Spittal/Drau	22	18	-	22
Böheimkirchen	25	16	25	-	NIEDERÖSTERREICH	2424	1668	2341	83
Eichgraben	83	44	83	-	Krems an der Donau(Stadt)	26	18	26	-
Maria-Anzbach	56	30	56	-	St.Pölten(Stadt)	95	62	92	3
Neulengbach	87	53	87	-	Wiener Neustadt(Stadt)	50	36	50	-
Neustift-Innermanzing	29	13	29	-	Amstetten	49	33	39	10
Tulln	457	247	439	18	Amstetten	25	18	22	3
Michelhausen	20	15	19	1	Baden	167	122	162	5
Sieghartskirchen	173	82	169	4	Baden	47	31	47	-
St.Andrä-Wördern	30	16	29	1	Traiskirchen	38	31	38	-
Tulbing	45	21	43	2					
Tulln an der Donau	53	29	51	2					
Waidhofen/Thaya	25	16	15	10					
Wien-Umgebung	1245	638	1228	17					
Gablitz	167	80	164	3					

**Tabelle 1: Erwerbstätige nach Wohngemeinden, Arbeitsgemeinden und Geschlecht bzw. Pendelfrequenz**

Wohngemeinde, Arbeitsgemeinde	Insgesamt	dar.: männlich	Tages- pendler	Nicht- tages- pendler	Wohngemeinde, Arbeitsgemeinde	Insgesamt	dar.: männlich	Tages- pendler	Nicht- tages- pendler
<b>915 WIEN 15.,RUDOLFSH.-FÜNFH (Forts.)</b>					<b>915 WIEN 15.,RUDOLFSH.-FÜNFH (Forts.)</b>				
Bruck/Leitha	34	22	33	1	Wien 21.,Floridsdorf	915	551	905	10
Gänserndorf	97	73	95	2	Wien 22.,Donaustadt	930	514	922	8
Groß-Enzersdorf	28	18	28	-	Wien 23.,Liesing	916	503	908	8
Hollabrunn	30	22	30	-	aus anderem Bundesland	7190	4958	5815	1375
Korneuburg	131	98	127	4	BURGENLAND	840	594	517	323
Korneuburg	39	32	38	1	Eisenstadt-Umg.	87	54	81	6
Langenzersdorf	28	19	28	-	Güssing	84	53	15	69
Stockerau	22	16	21	1	Mattersburg	99	69	89	10
Krems(Ld)	20	14	18	2	Neusiedl/See	169	116	143	26
Melk	50	28	47	3	Oberpullendorf	168	120	80	88
Mistelbach	58	47	53	5	Oberwart	198	157	94	104
Mödling	702	521	696	6	Stadtschlaing	24	22	15	9
Biedermannsdorf	33	28	33	-	KÄRNTEN	113	72	-	113
Breitenfurt bei Wien	21	11	21	-	Klagenfurt(St)	20	12	-	20
Brunn am Gebirge	107	84	106	1	Spittal/Drau	22	13	-	22
Guntramsdorf	50	40	50	-	NIEDERÖSTERREICH	5436	3701	5129	307
Laxenburg	31	27	31	-	Krems an der Donau(Stadt)	46	39	44	2
Maria Enzersdorf	20	15	19	1	St.Pölten(Stadt)	217	167	211	6
Mödling	56	34	55	1	Wiener Neustadt(Stadt)	81	51	78	3
Perchtoldsdorf	47	32	46	1	Amstetten	176	156	158	18
Vösendorf	126	77	126	-	Amstetten	88	81	83	5
Wiener Neudorf	164	137	162	2	Baden	418	264	408	10
Neunkirchen	47	34	44	3	Bad Vöslau	23	17	22	1
St.Pölten(Ld)	41	27	40	1	Baden	89	53	86	3
Tulln	68	45	67	1	Ebreichsdorf	51	31	49	2
Tulln an der Donau	32	21	31	1	Kottingbrunn	26	12	25	1
Wien-Umgebung	644	400	634	10	Pottendorf	22	14	21	1
Gerasdorf bei Wien	48	43	48	-	Traiskirchen	47	34	47	-
Himberg	29	20	29	-	Bruck/Leitha	109	59	105	4
Klosterneuburg	87	53	86	1	Gänserndorf	292	186	279	13
Leopoldsdorf	27	23	27	-	Deutsch-Wagram	22	9	21	1
Purkersdorf	37	18	36	1	Gänserndorf	47	28	46	1
Schwechat	327	179	322	5	Groß-Enzersdorf	30	17	29	1
Wr.Neustadt(Ld)	31	17	29	2	Strasshof an der Nordbahn	36	25	36	-
OBERÖSTERREICH	374	273	107	267	Gmünd	39	27	12	27
Linz(Stadt)	60	38	58	2	Hollabrunn	249	199	232	17
Wels(Stadt)	23	16	16	7	Hollabrunn	42	33	42	-
Braunau/Inn	28	20	-	28	Ravelsbach	22	20	20	2
Gmunden	28	21	-	28	Horn	98	76	88	10
Grieskirchen	31	23	-	31	Korneuburg	242	149	241	1
Kirchdorf/Krems	22	19	-	22	Korneuburg	31	15	31	-
Linz-Land	23	18	10	13	Langenzersdorf	46	30	46	-
Perg	27	21	11	16	Leobendorf	24	15	24	-
Vöcklabruck	21	12	-	21	Stockerau	51	32	51	-
SALZBURG	104	65	-	104	Krems(Ld)	140	111	124	16
St.Johann/Pong.	31	21	-	31	Lilienfeld	44	29	38	6
Zell am See	25	18	-	25	Melk	369	303	358	11
STEIERMARK	274	176	80	194	Loosdorf	21	18	21	-
Graz(Stadt)	48	29	46	2	Melk	25	20	25	-
Graz-Umgebung	23	16	5	18	Persenbeug-Gottsdorf	22	19	22	-
Hartberg	24	14	16	8	Pöchlarn	29	26	29	-
Liezen	21	13	-	21	Ybbs an der Donau	21	15	20	1
Weiz	22	13	1	21	Mistelbach	192	134	175	17
TIROL	169	108	-	169	Mistelbach	27	17	26	1
Innsbruck-Stadt	22	17	-	22	Wolkersdorf i.Weinviertel	22	14	21	1
Imst	23	12	-	23	Mödling	615	356	606	9
Kitzbühel	26	14	-	26	Breitenfurt bei Wien	47	26	47	-
Kufstein	28	21	-	28	Brunn am Gebirge	69	49	69	-
Landeck	22	13	-	22	Guntramsdorf	52	28	52	-
VORARLBERG	81	52	-	81	Hinterbrühl	26	17	25	1
Bludenz	21	13	-	21	Kaltenleutgeben	27	13	27	-
Bregenz	41	27	-	41	Maria Enzersdorf	35	20	35	-
ins Ausland	103	75	3	100	Mödling	64	40	63	1
EINPENDLER	23766	14066	22172	1594	Perchtoldsdorf	84	43	82	2
aus and. Gem.bez. des Bundesl.	16576	9108	16357	219	Vösendorf	38	19	36	2
Wien 1.,Innere Stadt	115	62	111	4	Wiener Neudorf	55	32	54	1
Wien 2.,Leopoldstadt	925	557	918	7	Neunkirchen	128	87	109	19
Wien 3.,Landstraße	706	406	697	9	Ternitz	27	15	22	5
Wien 4.,Wieden	269	154	265	4	Scheibbs	111	89	93	18
Wien 5.,Margareten	672	368	663	9	St.Pölten(Ld)	487	362	472	15
Wien 6.,Mariahilf	459	247	449	10	Alltengbach	25	19	25	-
Wien 7.,Neubau	512	278	496	16	Asperhofen	21	19	21	-
Wien 8.,Josefstadt	248	128	239	9	Böheimkirchen	27	21	27	-
Wien 9.,Alsergrund	384	217	376	8	Eichgraben	74	41	71	3
Wien 10.,Favoriten	1626	934	1598	28	Maria-Anzbach	37	18	37	-
Wien 11.,Simmering	703	378	700	3	Neulengbach	85	59	85	-
Wien 12.,Meidling	1129	595	1117	12	Wilhelmsburg	20	17	17	3
Wien 13.,Hietzing	624	322	616	8	Tulln	354	245	347	7
Wien 14.,Penzing	1796	889	1775	21	Großweikersdorf	22	18	22	-
Wien 16.,Ottakring	1516	815	1499	17	Kirchberg am Wagram	25	20	23	2
Wien 17.,Hernals	652	359	646	6	Sieghartskirchen	65	46	65	-
Wien 18.,Währing	395	195	387	8	St.Andrä-Wördern	32	22	32	-
Wien 19.,Döbling	441	253	433	8	Tulln an der Donau	51	32	51	-
Wien 20.,Brigittenau	643	383	637	6	Waidhofen/Thaya	32	21	20	12
					Wien-Umgebung	751	421	735	16

**Tabelle 1: Erwerbstätige nach Wohngemeinden, Arbeitsgemeinden und Geschlecht bzw. Pendelfrequenz**

Wohngemeinde, Arbeitsgemeinde	Insgesamt	dar.: männlich	Tages- pendler	Nicht- tages- pendler	Wohngemeinde, Arbeitsgemeinde	Insgesamt	dar.: männlich	Tages- pendler	Nicht- tages- pendler
<b>915 WIEN 15.,RUDOLFSH.-FÜNFH (Forts.)</b>					<b>916 WIEN 16.,OTTAKRING (Forts.)</b>				
Gablitz	70	36	69	1	Traiskirchen	43	40	42	1
Gerasdorf bei Wien	44	28	42	2	Bruck/Leitha	34	27	31	3
Klosterneuburg	135	88	131	4	Gänserndorf	100	72	96	4
Leopoldsdorf	25	13	25	-	Gänserndorf	20	14	18	2
Mauerbach	53	28	52	1	Groß-Enzersdorf	22	17	21	1
Pressbaum	64	31	62	2	Hollabrunn	43	25	40	3
Purkersdorf	125	58	123	2	Hollabrunn	24	11	23	1
Schwechat	65	38	65	-	Korneuburg	184	140	180	4
Tullnerbach	43	23	42	1	Korneuburg	66	48	63	3
Wr.Neustadt(Ld)	163	104	153	10	Langenzersdorf	36	27	36	-
Zwettl	70	55	31	39	Stockerau	29	25	28	1
<b>OBERÖSTERREICH</b>					Melk	41	28	26	15
Linz(Stadt)	31	22	21	10	Mistelbach	70	50	66	4
Wels(Stadt)	21	14	13	8	Mödling	810	611	794	16
Gmunden	25	16	-	25	Biedermannsdorf	39	29	39	-
Linz-Land	37	26	12	25	Brunn am Gebirge	107	89	106	1
Vöcklabruck	27	20	-	27	Guntramsdorf	62	51	62	-
<b>SALZBURG</b>					Laxenburg	25	22	24	1
Salzburg(Stadt)	21	14	-	21	Maria Enzersdorf	30	28	29	1
Salzburg-Umgeb.	30	23	-	30	Mödling	65	37	64	1
<b>STEIERMARK</b>					Perchtoldsdorf	55	34	54	1
Graz(Stadt)	40	26	29	11	Vösendorf	140	83	134	6
Graz-Umgebung	25	23	6	19	Wiener Neudorf	203	169	199	4
Hartberg	140	115	51	89	Neunkirchen	44	34	38	6
Mürzzuschlag	27	21	17	10	St.Pölten(Ld)	37	28	35	2
Weiz	32	22	3	29	Tulln	84	59	81	3
<b>TIROL</b>					Tulln an der Donau	43	26	40	3
Innsbruck-Land	22	17	-	22	Wien-Umgebung	756	480	745	11
<b>VORARLBERG</b>					Gerasdorf bei Wien	48	40	47	1
ERWERBSTÄTIGE AM ARBEITSORT	29486	17211	.	.	Himberg	20	19	20	-
<i>Index des Pendlersaldos</i>	<i>98,6</i>	<i>104,1</i>	.	.	Klosterneuburg	154	86	153	1
<i>Index der Pendlermobilität</i>	<i>160,3</i>	<i>166,1</i>	.	.	Leopoldsdorf	28	25	28	-
					Purkersdorf	32	26	32	-
					Schwechat	380	216	372	8
					Wr.Neustadt(Ld)	47	38	45	2
					<b>OBERÖSTERREICH</b>				
					Linz(Stadt)	75	45	65	10
<b>916 WIEN 16.,OTTAKRING</b>					Wels(Stadt)	32	27	30	2
ERWERBSTÄTIGE AM WOHNORT	39124	21277	.	.	Braunau/Inn	56	36	-	56
Nichtpendler	1551	798	.	.	Freistadt	27	13	-	27
Gemeindebezirks-Binnenpendler	5600	2614	5600	-	Gmunden	37	28	-	37
					Grieskirchen	25	20	-	25
<b>AUSPENDLER</b>	31973	17865	30002	1971	Linz-Land	27	20	1	26
in and. Gem.bez. des Bundesl.	27392	14701	26984	408	Perg	26	16	5	21
Wien 1.,Innere Stadt	3376	1535	3307	69	Vöcklabruck	29	20	-	29
Wien 2.,Leopoldstadt	1267	700	1249	18	Wels-Land	22	16	5	17
Wien 3.,Landstraße	1801	1029	1762	39	<b>SALZBURG</b>				
Wien 4.,Wieden	678	365	664	14	Salzburg(Stadt)	147	94	-	147
Wien 5.,Margareten	501	291	491	10	Salzburg-Umgeb.	22	15	-	22
Wien 6.,Mariahilf	784	372	769	15	Salzburg-Umgeb.	25	17	-	25
Wien 7.,Neubau	1272	533	1257	15	St.Johann/Pong.	33	22	-	33
Wien 8.,Josefstadt	776	404	764	12	Zell am See	44	26	-	44
Wien 9.,Alsergrund	2390	1045	2354	36	<b>STEIERMARK</b>				
Wien 10.,Favoriten	1285	845	1268	17	Graz(Stadt)	360	244	99	261
Wien 11.,Simmering	592	447	587	5	Deutschlandsbg	76	44	68	8
Wien 12.,Meidling	948	588	936	12	Feldbach	21	15	-	21
Wien 13.,Hietzing	843	438	835	8	Graz-Umgebung	33	25	-	33
Wien 14.,Penzing	1746	752	1728	18	Hartberg	28	18	-	28
Wien 15.,Rudolfsh.-Fünfh	1516	815	1499	17	Liezen	28	21	-	28
Wien 17.,Hernals	1538	801	1524	14	Weiz	23	17	2	21
Wien 18.,Währing	793	349	784	9	<b>TIROL</b>				
Wien 19.,Döbling	1068	536	1055	13	Imst	210	131	-	210
Wien 20.,Brigittenau	620	398	610	10	Kitzbühel	32	19	-	32
Wien 21.,Floridsdorf	1055	684	1036	19	Kufstein	39	21	-	39
Wien 22.,Donaustadt	913	587	898	15	Landeck	37	24	-	37
Wien 23.,Liesing	1630	1187	1607	23	VORARLBERG	29	18	-	29
in anderes Bundesland	4437	3068	3015	1422	Bludenz	104	63	-	104
<b>BURGENLAND</b>					Bregenz	35	19	-	35
Eisenstadt(St)	211	151	185	26	ins Ausland	52	33	-	52
Eisenstadt-Umg.	21	13	18	3	<b>EINPENDLER</b>				
Mattersburg	24	18	23	1	aus and. Gem.bez. des Bundesl.	18853	10249	17675	1178
Neusiedl/See	43	33	40	3	Wien 1.,Innere Stadt	14391	7535	14219	172
Neusiedl/See	55	33	53	2	Wien 2.,Leopoldstadt	118	62	118	-
Oberpullendorf	23	17	19	4	Wien 3.,Landstraße	760	462	753	7
Oberwart	28	23	24	4	Wien 4.,Wieden	625	347	614	11
<b>KÄRNTEN</b>					Wien 5.,Margareten	221	125	220	1
Klagenfurt(St)	183	125	-	183	Wien 6.,Mariahilf	465	249	457	8
Villach(St)	45	29	-	45	Wien 7.,Neubau	266	131	258	8
Villach(St)	26	16	-	26	Wien 8.,Josefstadt	426	233	418	8
Spittal/Drau	38	23	-	38	Wien 9.,Alsergrund	286	147	281	5
Wolfsberg	20	17	-	20	Wien 10.,Favoriten	368	191	360	8
<b>NIEDERÖSTERREICH</b>					Wien 11.,Simmering	1019	589	1009	10
St.Pölten(Stadt)	2762	1957	2623	139	Wien 12.,Meidling	497	277	493	4
Wiener Neustadt(Stadt)	102	65	102	-	Wien 13.,Hietzing	789	452	782	7
Amstetten	48	39	45	3	Wien 14.,Penzing	443	244	436	7
Amstetten	48	33	35	13		1589	773	1568	21
Baden	25	14	24	1					
Baden	185	138	182	3					
Baden	49	34	47	2					

**Tabelle 1: Erwerbstätige nach Wohngemeinden, Arbeitsgemeinden und Geschlecht bzw. Pendelfrequenz**

Wohngemeinde, Arbeitsgemeinde	Insgesamt	dar.: männlich	Tages- pendler	Nicht- tages- pendler	Wohngemeinde, Arbeitsgemeinde	Insgesamt	dar.: männlich	Tages- pendler	Nicht- tages- pendler
<b>916 WIEN 16., OTTAKRING (Forts.)</b>					<b>916 WIEN 16., OTTAKRING (Forts.)</b>				
Wien 15., Rudolphsh.-Fünfh	1263	622	1250	13	Graz(Stadt)	49	30	43	6
Wien 17., Hernals	1227	518	1219	8	Hartberg	72	38	39	33
Wien 18., Währing	636	307	627	9	TIROL	32	22	-	32
Wien 19., Döbling	584	273	573	11	VORARLBERG	23	14	-	23
Wien 20., Brigittenau	601	309	596	5	ERWERBSTÄTIGE AM ARBEITSORT	26004	13661	.	.
Wien 21., Floridsdorf	864	480	857	7	Index des Pendlersaldos	66,5	64,2	.	.
Wien 22., Donaustadt	744	428	738	6	Index der Pendlermobilität	129,9	132,1	.	.
Wien 23., Liesing	600	316	592	8					
aus anderem Bundesland	4462	2714	3456	1006					
BURGENLAND	497	344	296	201					
Eisenstadt-Umg.	59	43	53	6	<b>917 WIEN 17., HERNALS</b>				
Güssing	62	43	3	59	ERWERBSTÄTIGE AM WOHNORT	21703	11682	.	.
Mattersburg	54	41	50	4	Nichtpendler	1021	518	.	.
Neusiedl/See	110	65	84	26	Gemeindebezirks-Binnenpendler	2646	1349	2646	-
Oberpullendorf	102	74	59	43	AUSPENDLER	18036	9815	16586	1450
Oberwart	87	60	36	51	in and. Gem.bez. des Bundesl.	15012	7799	14812	200
KÄRNTEN	97	63	-	97	Wien 1., Innere Stadt	2009	953	1977	32
Klagenfurt(St)	21	16	-	21	Wien 2., Leopoldstadt	583	331	573	10
Spittal/Drau	23	15	-	23	Wien 3., Landstraße	921	520	910	11
NIEDERÖSTERREICH	3322	1958	3029	293	Wien 4., Wieden	406	239	396	10
Krems an der Donau(Stadt)	32	17	26	6	Wien 5., Margareten	255	151	254	1
St.Pölten(Stadt)	33	24	31	2	Wien 6., Mariahilf	412	211	407	5
Wiener Neustadt(Stadt)	51	20	50	1	Wien 7., Neubau	584	277	575	9
Amstetten	41	19	15	26	Wien 8., Josefstadt	416	176	415	1
Baden	252	162	246	6	Wien 9., Alsergrund	1510	616	1474	36
Baden	44	31	43	1	Wien 10., Favoriten	634	409	623	11
Ebreichsdorf	36	17	36	-	Wien 11., Simmering	276	217	272	4
Traiskirchen	27	19	25	2	Wien 12., Meidling	435	247	428	7
Bruck/Leitha	78	52	77	1	Wien 13., Hietzing	438	244	433	5
Bruck an der Leitha	24	18	23	1	Wien 14., Penzing	620	302	614	6
Gänserndorf	232	146	227	5	Wien 15., Rudolphsh.-Fünfh	652	359	646	6
Deutsch-Wagram	31	19	31	-	Wien 16., Ottakring	1227	518	1219	8
Groß-Enzersdorf	28	20	28	-	Wien 18., Währing	724	292	721	3
Strasshof an der Nordbahn	43	26	43	-	Wien 19., Döbling	718	329	710	8
Gmünd	25	16	5	20	Wien 20., Brigittenau	346	215	339	7
Hollabrunn	129	65	104	25	Wien 21., Floridsdorf	610	375	602	8
Horn	28	13	21	7	Wien 22., Donaustadt	544	332	540	4
Korneuburg	241	152	237	4	Wien 23., Liesing	692	486	684	8
Bisamberg	21	9	21	-	in anderes Bundesland	2930	1948	1774	1156
Korneuburg	34	24	34	-	BURGENLAND	172	109	131	41
Langenzersdorf	30	17	30	-	Eisenstadt(St)	27	19	27	-
Leobendorf	27	16	27	-	Eisenstadt-Umg.	24	11	22	2
Sierndorf	20	13	18	2	Mattersburg	23	18	22	1
Stockerau	34	22	33	1	Neusiedl/See	37	25	31	6
Krems(Ld)	61	38	49	12	Oberpullendorf	24	14	15	9
Melk	88	40	62	26	Oberwart	24	13	10	14
Mistelbach	131	80	121	10	KÄRNTEN	140	83	-	140
Mödling	422	259	417	5	Klagenfurt(St)	40	21	-	40
Biedermannsdorf	20	10	19	1	Spittal/Drau	20	12	-	20
Breitenfurt bei Wien	29	18	28	1	Wolfsberg	21	12	-	21
Brunn am Gebirge	45	29	45	-	NIEDERÖSTERREICH	1609	1099	1487	122
Guntramsdorf	30	24	29	1	Krems an der Donau(Stadt)	27	13	26	1
Maria Enzersdorf	30	20	30	-	St.Pölten(Stadt)	67	45	66	1
Mödling	68	35	67	1	Wiener Neustadt(Stadt)	29	20	28	1
Perchtoldsdorf	69	45	69	-	Amstetten	38	24	25	13
Vösendorf	25	12	24	1	Baden	113	83	109	4
Wiener Neudorf	29	19	29	-	Baden	37	24	36	1
Neunkirchen	67	44	57	10	Bruck/Leitha	42	20	38	4
Scheibbs	49	34	25	24	Gänserndorf	68	50	64	4
St.Pölten(Ld)	211	124	197	14	Hollabrunn	23	12	21	2
Altlenzbach	24	15	24	-	Korneuburg	114	88	111	3
Eichgraben	38	24	37	1	Korneuburg	42	30	42	-
Neulenzbach	29	17	28	1	Langenzersdorf	25	21	24	1
Tulln	294	156	286	8	Krems(Ld)	20	15	13	7
Sieghartskirchen	61	40	59	2	Melk	41	27	29	12
St.Andrä-Wördern	54	26	54	-	Mistelbach	42	28	39	3
Tulbing	42	20	42	-	Mödling	355	266	349	6
Tulln an der Donau	43	20	42	1	Brunn am Gebirge	39	28	38	1
Waidhofen/Thaya	26	13	12	14	Guntramsdorf	35	30	34	1
Wien-Umgebung	667	386	650	17	Mödling	29	20	29	-
Gablitz	70	38	68	2	Perchtoldsdorf	22	17	22	-
Gerasdorf bei Wien	40	27	40	-	Vösendorf	61	41	61	-
Klosterneuburg	145	84	141	4	Wiener Neudorf	92	68	90	2
Mauerbach	75	44	74	1	Neunkirchen	27	18	20	7
Pressbaum	55	37	54	1	St.Pölten(Ld)	27	20	25	2
Purkersdorf	120	67	116	4	Tulln	51	41	47	4
Schwechat	39	21	37	2	Tulln an der Donau	23	20	21	2
Tullnerbach	32	13	32	-	Wien-Umgebung	417	261	409	8
Wr.Neustadt(Ld)	112	66	100	12	Gerasdorf bei Wien	34	27	34	-
Zwettl	35	25	9	26	Klosterneuburg	78	45	75	3
OBERÖSTERREICH	145	89	26	119	Schwechat	208	117	206	2
Linz(Stadt)	22	10	15	7	OBERÖSTERREICH	349	230	68	281
SALZBURG	65	42	-	65	Linz(Stadt)	67	44	63	4
Salzburg(Stadt)	22	9	-	22					
STEIERMARK	281	182	105	176					

**Tabelle 1: Erwerbstätige nach Wohngemeinden, Arbeitsgemeinden und Geschlecht bzw. Pendelfrequenz**

Wohngemeinde, Arbeitsgemeinde	Insgesamt	dar.: männlich	Tages- pendler	Nicht- tages- pendler	Wohngemeinde, Arbeitsgemeinde	Insgesamt	dar.: männlich	Tages- pendler	Nicht- tages- pendler
<b>917 WIEN 17.,HERNALS (Forts.)</b>					<b>917 WIEN 17.,HERNALS (Forts.)</b>				
Wels(Stadt)	24	20	-	24	St.Pölten(Ld)	118	72	112	6
Braunau/Inn	34	21	-	34	Eichgraben	22	11	22	-
Gmunden	26	16	-	26	Tulln	163	106	158	5
Perg	20	15	-	20	Sieghartskirchen	22	13	20	2
Vöcklabruck	20	12	-	20	St.Andrá-Wördern	34	18	33	1
SALZBURG	104	68	-	104	Tulln an der Donau	22	11	21	1
St.Johann/Pong.	23	13	-	23	Wien-Umgebung	365	225	357	8
Zell am See	31	20	-	31	Gablitz	30	19	29	1
STEIERMARK	321	212	88	233	Gerasdorf bei Wien	35	26	34	1
Graz(Stadt)	69	41	67	2	Klosterneuburg	93	51	91	2
Bruck/Mur	22	13	7	15	Mauerbach	42	27	41	1
Deutschlandsbg	21	13	-	21	Pressbaum	24	12	24	-
Feldbach	22	16	-	22	Purkersdorf	41	18	40	1
Graz-Umgebung	29	22	1	28	Schwechat	28	21	27	1
Hartberg	33	27	6	27	Wr.Neustadt(Ld)	64	42	57	7
Liezen	28	17	-	28	OBERÖSTERREICH	90	59	26	64
Weiz	26	15	-	26	Linz(Stadt)	29	25	24	5
TIROL	162	106	-	162	SALZBURG	24	12	-	24
Kitzbühel	28	21	-	28	STEIERMARK	106	57	31	75
Kufstein	31	20	-	31	Hartberg	21	7	12	9
Landeck	21	13	-	21	ERWERBSTÄTIGE AM ARBEITSORT	14747	8145	.	.
VORARLBERG	73	41	-	73	Index des Pendlersaldos	67,9	69,7	.	.
Bludenz	23	14	-	23	Index der Pendlermobilität	134,2	137,8	.	.
Bregenz	36	21	-	36					
ins Ausland	94	68	-	94					
<b>EINPENDLER</b>					<b>918 WIEN 18.,WÄHRING</b>				
aus and. Gem.bez. des Bundesl.	11080	6278	10539	541	ERWERBSTÄTIGE AM WOHNORT	20225	10700	.	.
Wien 1.,Innere Stadt	8707	4815	8618	89	Nichtpendler	1192	600	.	.
Wien 2.,Leopoldstadt	62	33	61	1	Gemeindebezirks-Binnenpendler	2330	1007	2330	-
Wien 3.,Landstraße	448	273	446	2	AUSPENDLER	16703	9093	15375	1328
Wien 4.,Wieden	270	164	269	1	in and. Gem.bez. des Bundesl.	14087	7447	13813	274
Wien 5.,Margareten	97	51	96	1	Wien 1.,Innere Stadt	2459	1278	2413	46
Wien 6.,Mariahilf	266	142	263	3	Wien 2.,Leopoldstadt	730	397	717	13
Wien 7.,Neubau	143	82	141	2	Wien 3.,Landstraße	925	538	904	21
Wien 8.,Josefstadt	159	71	156	3	Wien 4.,Wieden	433	241	420	13
Wien 9.,Alsergrund	157	75	155	2	Wien 5.,Margareten	231	134	225	6
Wien 10.,Favoriten	240	127	233	7	Wien 6.,Mariahilf	395	200	383	12
Wien 11.,Simmering	586	366	578	8	Wien 7.,Neubau	474	220	469	5
Wien 12.,Meidling	263	174	262	1	Wien 8.,Josefstadt	345	149	338	7
Wien 13.,Hietzing	404	220	402	2	Wien 9.,Alsergrund	1794	844	1755	39
Wien 14.,Penzing	181	96	177	4	Wien 10.,Favoriten	527	319	519	8
Wien 15.,Rudolfsh.-Fünfh	658	344	651	7	Wien 11.,Simmering	238	159	233	5
Wien 16.,Ottakring	544	307	539	5	Wien 12.,Meidling	281	171	274	7
Wien 17.,Hernals	1538	801	1524	14	Wien 13.,Hietzing	398	200	392	6
Wien 18.,Währing	559	250	550	9	Wien 14.,Penzing	390	215	383	7
Wien 19.,Döbling	405	205	399	6	Wien 15.,Rudolfsh.-Fünfh	395	195	387	8
Wien 20.,Brigittenau	393	234	391	2	Wien 16.,Ottakring	636	307	627	9
Wien 21.,Floridsdorf	522	308	520	2	Wien 17.,Hernals	559	250	550	9
Wien 22.,Donaustadt	542	326	537	5	Wien 18.,Döbling	915	412	892	23
Wien 23.,Liesing	270	166	268	2	Wien 19.,Döbling	330	178	321	9
aus anderem Bundesland	2373	1463	1921	452	Wien 20.,Brigittenau	635	404	628	7
BURGENLAND	242	148	162	80	Wien 21.,Floridsdorf	471	269	463	8
Eisenstadt-Umg.	35	24	33	2	Wien 22.,Donaustadt	526	367	520	6
Güssing	28	15	9	19	Wien 23.,Liesing	2462	1535	1559	903
Mattersburg	21	11	19	2	in anderes Bundesland	2462	1535	1559	903
Neusiedl/See	48	29	40	8	BURGENLAND	146	96	108	38
Oberpullendorf	54	32	36	18	Eisenstadt(St)	24	20	21	3
Oberwart	44	29	18	26	Neusiedl/See	29	22	26	3
KÄRNTEN	42	26	-	42	Oberpullendorf	22	15	15	7
NIEDERÖSTERREICH	1845	1145	1702	143	Oberwart	27	17	19	8
Wiener Neustadt(Stadt)	21	15	20	1	KÄRNTEN	116	70	-	116
Baden	141	93	137	4	Klagenfurt(St)	47	27	-	47
Baden	28	16	28	-	NIEDERÖSTERREICH	1429	938	1321	108
Ebreichsdorf	27	21	27	-	Krems an der Donau(Stadt)	24	17	24	-
Traiskirchen	21	11	21	-	St.Pölten(Stadt)	60	31	57	3
Bruck/Leitha	47	28	41	6	Wiener Neustadt(Stadt)	34	24	31	3
Gänserndorf	154	77	153	1	Amstetten	24	13	12	12
Deutsch-Wagram	21	10	21	-	Baden	98	68	93	5
Strasshof an der Nordbahn	25	15	25	-	Baden	28	17	26	2
Gmünd	20	12	4	16	Bruck/Leitha	26	18	26	-
Hollabrunn	69	43	61	8	Gänserndorf	66	47	65	1
Korneuburg	167	107	165	2	Hollabrunn	31	20	31	-
Korneuburg	35	18	35	-	Korneuburg	120	87	116	4
Langenzersdorf	39	23	39	-	Korneuburg	51	38	49	2
Stockerau	22	14	21	1	Melk	25	11	17	8
Krems(Ld)	30	16	19	11	Mistelbach	46	28	45	1
Lilienfeld	20	16	14	6	Mödling	303	216	295	8
Melk	37	20	29	8	Brunn am Gebirge	46	41	45	1
Mistelbach	112	71	103	9	Mödling	40	19	38	2
Wolkersdorf i.Weinviertel	25	18	24	1	Perchtoldsdorf	24	14	23	1
Mödling	161	99	161	-	Vösendorf	47	32	46	1
Mödling	28	21	28	-	Wiener Neudorf	70	49	70	-
Perchtoldsdorf	24	13	24	-	St.Pölten(Ld)	26	18	22	4
Neunkirchen	43	26	33	10					
Scheibbs	30	22	26	4					

**Tabelle 1: Erwerbstätige nach Wohngemeinden, Arbeitsgemeinden und Geschlecht bzw. Pendelfrequenz**

Wohngemeinde, Arbeitsgemeinde	Insgesamt	dar.: männlich	Tagespendler	Nicht-tagespendler	Wohngemeinde, Arbeitsgemeinde	Insgesamt	dar.: männlich	Tagespendler	Nicht-tagespendler
<b>918 WIEN 18.,WÄHRING (Forts.)</b>					<b>918 WIEN 18.,WÄHRING (Forts.)</b>				
Tulln	39	25	37	2	Tulln an der Donau	30	17	29	1
Tulln an der Donau	21	13	19	2	Wien-Umgebung	371	168	363	8
Wien-Umgebung	387	229	382	5	Gablitz	20	6	20	-
Klosterneuburg	126	75	123	3	Gerasdorf bei Wien	26	15	26	-
Schwechat	182	87	181	1	Klosterneuburg	168	71	164	4
OBERÖSTERREICH	280	156	77	203	Mauerbach	30	17	30	-
Linz(Stadt)	58	32	54	4	Pressbaum	27	10	27	-
Braunau/Inn	25	10	-	25	Purkersdorf	37	18	37	-
Gmunden	22	16	-	22	Schwechat	25	14	24	1
Kirchdorf/Krems	20	13	-	20	Wr.Neustadt(Ld)	40	23	35	5
SALZBURG	89	47	-	89	Zwettl	24	14	8	16
Salzburg(Stadt)	21	12	-	21	OBERÖSTERREICH	84	45	6	78
St.Johann/Pong.	25	12	-	25	SALZBURG	24	10	-	24
Zell am See	21	11	-	21	STEIERMARK	124	68	31	93
STEIERMARK	217	125	53	164	Hartberg	24	12	7	17
Graz(Stadt)	51	27	43	8	TIROL	31	23	-	31
Feldbach	22	14	-	22	ERWERBSTÄTIGE AM ARBEITSORT	14020	6651	.	.
TIROL	134	76	-	134	Index des Pendlersaldos	69,3	62,2	.	.
Kitzbühel	29	19	-	29	Index der Pendlermobilität	134,5	132,1	.	.
Kufstein	27	15	-	27					
VORARLBERG	51	27	-	51	<b>919 WIEN 19.,DÖBLING</b>				
Bludenz	22	11	-	22	ERWERBSTÄTIGE AM WOHNORT	26818	14260	.	.
Bregenz	22	9	-	22	Nichtpendler	1539	752	.	.
ins Ausland	154	111	3	151	Gemeindebezirks-Binnenpendler	4385	2081	4385	-
EINPENDLER	10498	5044	9841	657	AUSPENDLER	20894	11427	19193	1701
aus and. Gem.bez. des Bundesl.	8088	3845	7985	103	in and. Gem.bez. des Bundesl.	17224	9215	16925	299
Wien 1.,Innere Stadt	68	35	65	3	Wien 1.,Innere Stadt	3372	1650	3316	56
Wien 2.,Leopoldstadt	397	219	394	3	Wien 2.,Leopoldstadt	989	534	971	18
Wien 3.,Landstraße	276	130	272	4	Wien 3.,Landstraße	1378	766	1349	29
Wien 4.,Wieden	114	48	113	1	Wien 4.,Wieden	556	301	548	8
Wien 5.,Margareten	206	106	203	3	Wien 5.,Margareten	262	143	259	3
Wien 6.,Mariahilf	147	70	144	3	Wien 6.,Mariahilf	488	273	481	7
Wien 7.,Neubau	191	84	189	2	Wien 7.,Neubau	519	261	510	9
Wien 8.,Josefstadt	139	70	133	6	Wien 8.,Josefstadt	417	205	410	7
Wien 9.,Alsergrund	361	178	352	9	Wien 9.,Alsergrund	2089	1009	2046	43
Wien 10.,Favoriten	477	248	469	8	Wien 10.,Favoriten	645	414	635	10
Wien 11.,Simmering	214	111	210	4	Wien 11.,Simmering	343	244	335	8
Wien 12.,Meidling	311	144	309	2	Wien 12.,Meidling	387	224	378	9
Wien 13.,Hietzing	174	81	170	4	Wien 13.,Hietzing	444	249	438	6
Wien 14.,Penzing	443	227	434	9	Wien 14.,Penzing	447	244	435	12
Wien 15.,Rudolfsh.-Fünfh	390	187	386	4	Wien 15.,Rudolfsh.-Fünfh	441	253	433	8
Wien 16.,Ottakring	793	349	784	9	Wien 16.,Ottakring	584	273	573	11
Wien 17.,Hernals	724	292	721	3	Wien 17.,Hernals	405	205	399	6
Wien 19.,Döbling	776	348	766	10	Wien 18.,Währing	776	348	766	10
Wien 20.,Brigittenau	476	214	474	2	Wien 20.,Brigittenau	576	321	566	10
Wien 21.,Floridsdorf	678	326	672	6	Wien 21.,Floridsdorf	819	481	806	13
Wien 22.,Donaustadt	484	250	482	2	Wien 22.,Donaustadt	736	431	728	8
Wien 23.,Liesing	249	128	243	6	Wien 23.,Liesing	551	386	543	8
aus anderem Bundesland	2410	1199	1856	554	in anderes Bundesland	3448	2060	2263	1185
BURGENLAND	252	120	152	100	BURGENLAND	222	134	185	37
Eisenstadt-Umg.	35	23	29	6	Eisenstadt(St)	34	22	32	2
Güssing	21	8	1	20	Eisenstadt-Umg.	26	15	21	5
Mattersburg	20	9	16	4	Mattersburg	28	21	25	3
Neusiedl/See	73	31	65	8	Neusiedl/See	54	27	53	1
Oberpullendorf	44	25	20	24	Oberpullendorf	30	17	26	4
Oberwart	52	20	16	36	Oberwart	25	16	21	4
KÄRNTEN	60	32	-	60	KÄRNTEN	146	82	-	146
NIEDERÖSTERREICH	1825	896	1667	158	Klagenfurt(St)	48	23	-	48
St.Pölten(Stadt)	29	15	26	3	Villach(St)	20	12	-	20
Wiener Neustadt(Stadt)	27	9	26	1	Wolfsberg	24	15	-	24
Baden	101	58	96	5	NIEDERÖSTERREICH	2032	1240	1892	140
Baden	28	18	28	-	Krems an der Donau(Stadt)	25	12	23	2
Bruck/Leitha	45	21	42	3	St.Pölten(Stadt)	78	42	77	1
Gänserndorf	148	66	146	2	Wiener Neustadt(Stadt)	25	16	23	2
Deutsch-Wagram	21	9	21	-	Amstetten	49	22	30	19
Strasshof an der Nordbahn	25	15	25	-	Amstetten	24	10	21	3
Hollabrunn	76	40	66	10	Baden	104	67	100	4
Horn	21	13	10	11	Baden	28	20	26	2
Korneuburg	173	93	170	3	Bruck/Leitha	45	28	43	2
Korneuburg	34	17	33	1	Gänserndorf	93	62	87	6
Langenzersdorf	22	12	22	-	Hollabrunn	33	16	33	-
Stockerau	33	25	32	1	Korneuburg	179	118	172	7
Krems(Ld)	44	25	32	12	Korneuburg	64	36	62	2
Melk	46	26	38	8	Langenzersdorf	28	20	28	-
Mistelbach	94	47	86	8	Stockerau	29	22	28	1
Mödling	198	105	194	4	Krems(Ld)	22	13	18	4
Brunn am Gebirge	23	14	22	1	Melk	27	13	24	3
Mödling	44	23	43	1	Mistelbach	78	44	73	5
Perchtoldsdorf	28	16	28	-	Mistelbach	24	14	23	1
Neunkirchen	43	19	37	6	Wolkersdorf i.Weinviertel	24	14	23	1
St.Pölten(Ld)	104	47	95	9	Mödling	325	219	316	9
Neulengbach	28	12	26	2					
Tulln	166	74	162	4					
St.Andrä-Wördern	33	10	33	-					

**Tabelle 1: Erwerbstätige nach Wohngemeinden, Arbeitsgemeinden und Geschlecht bzw. Pendelfrequenz**

Wohngemeinde, Arbeitsgemeinde	Insgesamt	dar.: männlich	Tages- pendler	Nicht- tages- pendler	Wohngemeinde, Arbeitsgemeinde	Insgesamt	dar.: männlich	Tages- pendler	Nicht- tages- pendler
<b>919 WIEN 19.,DÖBLING (Forts.)</b>					<b>919 WIEN 19.,DÖBLING (Forts.)</b>				
Brunn am Gebirge	35	24	34	1	Amstetten	40	25	19	21
Guntramsdorf	22	16	21	1	Baden	230	155	225	5
Mödling	43	21	43	-	Baden	67	39	66	1
Perchtoldsdorf	25	16	24	1	Ebreichsdorf	27	20	27	-
Vösendorf	62	41	61	1	Traiskirchen	32	18	32	-
Wiener Neudorf	60	46	59	1	Bruck/Leitha	112	65	109	3
Neunkirchen	31	20	29	2	Gänserndorf	414	254	402	12
St.Pölten(Ld)	41	26	35	6	Deutsch-Wagram	37	24	37	-
Tulln	83	64	82	1	Gänserndorf	48	32	45	3
Tulln an der Donau	50	39	49	1	Groß-Enzersdorf	69	47	66	3
Wien-Umgebung	669	379	658	11	Marchegg	20	9	19	1
Gerasdorf bei Wien	37	25	36	1	Strasshof an der Nordbahn	42	24	41	1
Klosterneuburg	292	143	287	5	Gmünd	41	24	13	28
Schwechat	262	158	259	3	Hollabrunn	180	110	164	16
Zwettl	31	22	13	18	Hollabrunn	41	23	39	2
OBERÖSTERREICH	396	237	81	315	Ziersdorf	21	13	21	-
Linz(Stadt)	60	39	52	8	Horn	95	46	76	19
Wels(Stadt)	21	15	16	5	Eggenburg	21	12	20	1
Braunau/Inn	28	12	-	28	Korneuburg	534	287	528	6
Gmunden	29	22	-	29	Bisamberg	47	24	46	1
Grieskirchen	22	11	-	22	Großrußbach	20	11	20	-
Linz-Land	28	17	6	22	Harmannsdorf	35	18	34	1
Perg	28	17	7	21	Korneuburg	99	43	98	1
Ried/Innkreis	22	12	-	22	Langenzersdorf	82	44	81	1
Rohrbach	25	13	-	25	Leobendorf	30	17	30	-
Urfahr-Umgebung	21	12	-	21	Stockerau	86	51	85	1
Vöcklabruck	24	12	-	24	Krems(Ld)	124	76	105	19
SALZBURG	99	56	-	99	Langenlois	22	11	19	3
Salzburg(Stadt)	25	16	-	25	Lilienfeld	28	19	21	7
Zell am See	23	12	-	23	Melk	62	45	49	13
STEIERMARK	295	169	105	190	Mistelbach	281	146	264	17
Graz(Stadt)	69	41	60	9	Großbebersdorf	21	12	21	-
Feldbach	34	23	7	27	Mistelbach	32	17	28	4
Graz-Umgebung	20	13	2	18	Poysdorf	21	11	19	2
Hartberg	21	13	12	9	Wolkersdorf i.Weinviertel	36	17	36	-
Liezen	26	16	-	26	Mödling	360	228	353	7
Weiz	22	11	-	22	Breitenfurt bei Wien	22	14	22	-
TIROL	174	99	-	174	Brunn am Gebirge	24	16	23	1
Innsbruck-Stadt	24	12	-	24	Maria Enzersdorf	31	20	31	-
Imst	21	10	-	21	Mödling	61	40	60	1
Kitzbühel	37	20	-	37	Perchtoldsdorf	70	49	69	1
Kufstein	30	18	-	30	Vösendorf	22	12	21	1
VORARLBERG	84	43	-	84	Wiener Neudorf	22	11	22	-
Bludenz	26	10	-	26	Neunkirchen	87	55	70	17
Bregenz	40	22	-	40	St.Pölten(Ld)	157	97	148	9
ins Ausland	222	152	5	217	Neulengbach	29	18	28	1
EINPENDLER	21033	11497	19499	1534	Tulln	495	288	483	12
aus and. Gem.bez. des Bundesl.	14948	7737	14723	225	Großweikersdorf	24	13	23	1
Wien 1.,Innere Stadt	149	73	142	7	Kirchberg am Wagram	22	11	21	1
Wien 2.,Leopoldstadt	1053	586	1040	13	Königstetten	20	8	20	-
Wien 3.,Landstraße	642	349	631	11	Langenrohr	20	11	20	-
Wien 4.,Wieden	221	100	217	4	St.Andrä-Wördern	134	76	129	5
Wien 5.,Margareten	388	214	382	6	Tulln an der Donau	101	56	100	1
Wien 6.,Mariahilf	290	140	284	6	Zeiselmauer-Wolfpassing	27	19	26	1
Wien 7.,Neubau	325	162	321	4	Waidhofen/Thaya	36	16	14	22
Wien 8.,Josefstadt	252	122	245	7	Wien-Umgebung	957	533	939	18
Wien 9.,Alsergrund	597	288	585	12	Gablitz	29	19	26	3
Wien 10.,Favoriten	989	539	966	23	Gerasdorf bei Wien	88	49	88	-
Wien 11.,Simmering	499	292	491	8	Klosterneuburg	540	293	528	12
Wien 12.,Meidling	560	298	553	7	Mauerbach	42	20	42	-
Wien 13.,Hietzing	330	167	322	8	Pressbaum	34	22	33	1
Wien 14.,Penzing	758	398	750	8	Purkersdorf	69	35	69	-
Wien 15.,Rudolfsh.-Fünfh	616	321	606	10	Schwechat	58	36	57	1
Wien 16.,Ottakring	1068	536	1055	13	Tullnerbach	20	10	20	-
Wien 17.,Hernals	718	329	710	8	Wr.Neustadt(Ld)	82	57	72	10
Wien 18.,Währing	915	412	892	23	Zwettl	29	19	7	22
Wien 20.,Brigittenau	1146	555	1131	15	OBERÖSTERREICH	324	215	135	189
Wien 21.,Floridsdorf	1593	845	1576	17	Linz(Stadt)	117	87	102	15
Wien 22.,Donaustadt	1339	726	1328	11	Linz-Land	59	37	27	32
Wien 23.,Liesing	500	285	496	4	Urfahr-Umgebung	29	21	-	29
aus anderem Bundesland	6085	3760	4776	1309	SALZBURG	77	53	-	77
BURGENLAND	566	406	329	237	Tamsweg	25	23	-	25
Eisenstadt-Umg.	48	24	44	4	STEIERMARK	370	271	92	278
Güssing	65	52	15	50	Graz(Stadt)	34	20	16	18
Mattersburg	65	49	51	14	Graz-Umgebung	21	11	3	18
Neusiedl/See	125	67	108	17	Hartberg	138	118	53	85
Oberpullendorf	108	89	43	65	Leibnitz	44	36	-	44
Oberwart	121	102	53	68	Mürzzuschlag	20	9	11	9
KÄRNTEN	143	104	-	143	TIROL	62	41	-	62
Spittal/Drau	59	45	-	59	VORARLBERG	20	12	-	20
NIEDERÖSTERREICH	4523	2658	4220	303	ERWERBSTÄTIGE AM ARBEITSORT	26957	14330	.	.
Krems an der Donau(Stadt)	53	37	51	2	Index des Pendlersaldos	100,5	100,5	.	.
St.Pölten(Stadt)	52	38	46	6	Index der Pendlermobilität	156,3	160,8	.	.
Wiener Neustadt(Stadt)	57	28	54	3					

**Tabelle 1: Erwerbstätige nach Wohngemeinden, Arbeitsgemeinden und Geschlecht bzw. Pendelfrequenz**

Wohngemeinde, Arbeitsgemeinde	Insgesamt	dar.: männlich	Tages- pendler	Nicht- tages- pendler	Wohngemeinde, Arbeitsgemeinde	Insgesamt	dar.: männlich	Tages- pendler	Nicht- tages- pendler
<b>920 WIEN 20.,BRIGITTENAU</b>					<b>920 WIEN 20.,BRIGITTENAU</b>				
ERWERBSTÄTIGE AM WOHNORT	34087	19058	.	.	Tulln	102	70	100	2
Nichtpendler	1224	582	.	.	Tulln an der Donau	40	27	40	-
Gemeindebezirks-Binnenpendler	3557	1834	3557	-	Waidhofen/Thaya	25	15	15	10
AUSPENDLER	29306	16642	26474	2832	Wien-Umgebung	941	609	931	10
in and. Gem.bez. des Bundesl.	22878	12275	22613	265	Gerasdorf bei Wien	102	85	102	-
Wien 1.,Innere Stadt	3065	1391	3029	36	Himberg	25	23	25	-
Wien 2.,Leopoldstadt	1970	990	1950	20	Klosterneuburg	262	134	260	2
Wien 3.,Landstraße	1890	1014	1865	25	Leopoldsdorf	25	20	25	-
Wien 4.,Wieden	580	307	571	9	Purkersdorf	23	18	23	-
Wien 5.,Margareten	373	207	363	10	Schwechat	412	249	407	5
Wien 6.,Mariahilf	566	264	558	8	Wr.Neustadt(Ld)	63	42	54	9
Wien 7.,Neubau	741	338	734	7	Zwettl	35	23	14	21
Wien 8.,Josefstadt	437	213	432	5	OBERÖSTERREICH	833	555	203	630
Wien 9.,Alsergrund	2104	901	2076	28	Linz(Stadt)	140	89	138	2
Wien 10.,Favoriten	1138	743	1128	10	Wels(Stadt)	40	26	38	2
Wien 11.,Simmering	681	490	673	8	Braunau/Inn	81	58	-	81
Wien 12.,Meidling	639	384	633	6	Braunau am Inn	25	22	-	25
Wien 13.,Hietzing	484	270	482	2	Eferding	20	11	-	20
Wien 14.,Penzing	472	269	464	8	Freistadt	38	23	-	38
Wien 15.,Rudolfsh.-Fünfh	643	383	637	6	Gmunden	63	39	-	63
Wien 16.,Ottakring	601	309	596	5	Grieskirchen	38	27	-	38
Wien 17.,Hernals	393	234	391	2	Kirchdorf/Krems	45	33	-	45
Wien 18.,Währing	476	214	474	2	Linz-Land	62	43	11	51
Wien 19.,Döbling	1146	555	1131	15	Perg	34	26	-	34
Wien 21.,Floridsdorf	1840	1066	1821	19	Ried/Innkreis	47	35	-	47
Wien 22.,Donaustadt	1416	842	1393	23	Ried im Innkreis	22	16	-	22
Wien 23.,Liesing	1223	891	1212	11	Rohrbach	46	21	-	46
in anderes Bundesland	6312	4289	3857	2455	Schärding	35	21	-	35
BURGENLAND	419	284	341	78	Steyr-Land	20	14	-	20
Eisenstadt(St)	50	33	46	4	Urfahr-Umgebung	39	25	-	39
Eisenstadt-Umg.	53	36	47	6	Vöcklabruck	31	20	-	31
Güssing	25	17	13	12	Wels-Land	37	30	-	37
Mattersburg	54	39	42	12	SALZBURG	255	173	-	255
Neusiedl/See	104	72	96	8	Salzburg(Stadt)	27	18	-	27
Neusiedl am See	20	10	18	2	Hallein	36	25	-	36
Oberpullendorf	60	43	49	11	Salzburg-Umgeb.	35	17	-	35
Oberwart	55	37	43	12	St.Johann/Pong.	57	42	-	57
KÄRNTEN	310	208	-	310	Zell am See	82	58	-	82
Klagenfurt(St)	109	71	-	109	Saalbach-Hinterglemm	20	13	-	20
Villach(St)	34	25	-	34	STEIERMARK	697	476	242	455
Klagenfurt Land	36	26	-	36	Graz(Stadt)	140	102	134	6
Spittal/Drau	32	23	-	32	Bruck/Mur	29	19	13	16
St.Veit/Glan	25	10	-	25	Deutschlandsbg	28	18	-	28
Völkermarkt	28	21	-	28	Feldbach	45	30	-	45
Wolfsberg	29	20	-	29	Fürstenfeld	22	15	2	20
NIEDERÖSTERREICH	3303	2232	3071	232	Graz-Umgebung	49	31	6	43
Krems an der Donau(Stadt)	33	21	33	-	Hartberg	75	50	37	38
St.Pölten(Stadt)	114	74	113	1	Hartberg	21	12	20	1
Wiener Neustadt(Stadt)	52	32	52	-	Judenburg	35	25	-	35
Amstetten	91	62	46	45	Leibnitz	34	23	-	34
Amstetten	35	24	34	1	Leoben	21	12	11	10
Baden	211	153	209	2	Liezen	44	31	-	44
Baden	62	47	61	1	Mürzzuschlag	39	29	27	12
Ebreichsdorf	21	13	21	-	Murau	22	12	-	22
Traiskirchen	42	35	42	-	Radkersburg	20	16	-	20
Bruck/Leitha	67	49	65	2	Voitsberg	22	15	-	22
Gänserndorf	202	144	195	7	Weiz	62	43	12	50
Gänserndorf	30	22	28	2	TIROL	337	238	-	337
Groß-Enzersdorf	52	41	51	1	Innsbruck-Stadt	28	20	-	28
Gmünd	36	24	15	21	Imst	47	36	-	47
Hollabrunn	49	28	47	2	Innsbruck-Land	23	16	-	23
Horn	24	19	22	2	Kitzbühel	53	37	-	53
Korneuburg	294	203	290	4	Kufstein	72	50	-	72
Hagenbrunn	28	21	28	-	Landeck	42	28	-	42
Korneuburg	94	65	91	3	Lienz	27	22	-	27
Langenzersdorf	65	44	64	1	Reutte	23	15	-	23
Leobendorf	22	14	22	-	Schwaz	22	14	-	22
Stockerau	40	30	40	-	VORARLBERG	158	123	-	158
Krems(Ld)	29	18	19	10	Bludenz	48	36	-	48
Melk	52	35	37	15	Bregenz	79	63	-	79
Mistelbach	123	80	119	4	Dornbirn	31	24	-	31
Mistelbach	20	10	18	2	Dornbirn	24	20	-	24
Wolkersdorf i.Weinviertel	32	17	32	-	ins Ausland	116	78	4	112
Mödling	581	415	571	10	EINPENDLER	17432	10401	16496	936
Biedermannsdorf	30	15	30	-	aus and. Gem.bez. des Bundesl.	12005	6914	11840	165
Brunn am Gebirge	71	55	70	1	Wien 1.,Innere Stadt	110	57	110	-
Guntramsdorf	60	45	57	3	Wien 2.,Leopoldstadt	1341	767	1328	13
Mödling	52	33	50	2	Wien 3.,Landstraße	594	334	590	4
Perchtoldsdorf	33	25	32	1	Wien 4.,Wieden	174	107	168	6
Vösendorf	97	64	96	1	Wien 5.,Margareten	311	189	306	5
Wiener Neudorf	148	117	147	1	Wien 6.,Mariahilf	191	115	187	4
Neunkirchen	56	38	46	10	Wien 7.,Neubau	203	118	198	5
Scheibbs	28	17	6	22	Wien 8.,Josefstadt	156	79	151	5
St.Pölten(Ld)	66	41	61	5	Wien 9.,Alsergrund	389	200	381	8



**Tabelle 1: Erwerbstätige nach Wohngemeinden, Arbeitsgemeinden und Geschlecht bzw. Pendelfrequenz**

Wohngemeinde, Arbeitsgemeinde	Insgesamt	dar.: männlich	Tages- pendler	Nicht- tages- pendler	Wohngemeinde, Arbeitsgemeinde	Insgesamt	dar.: männlich	Tages- pendler	Nicht- tages- pendler
<b>920 WIEN 20.,BRIGITTENAU</b>					<b>920 WIEN 20.,BRIGITTENAU</b>				
Wien 10.,Favoriten	831	517	821	10	Klosterneuburg	239	132	233	6
Wien 11.,Simmering	532	310	529	3	Mauerbach	24	18	24	-
Wien 12.,Meidling	447	264	433	14	Pressbaum	22	14	22	-
Wien 13.,Hietzing	232	133	229	3	Purkersdorf	52	32	47	5
Wien 14.,Penzing	476	305	469	7	Schwechat	60	43	60	-
Wien 15.,Rudolfsh.-Fünfh	398	251	395	3	Wr.Neustadt(Ld)	81	57	75	6
Wien 16.,Ottakring	620	398	610	10	Zwettl	53	37	22	31
Wien 17.,Hernals	346	215	339	7	OBERÖSTERREICH	143	106	27	116
Wien 18.,Währing	330	178	321	9	Linz(Stadt)	22	17	13	9
Wien 19.,Döbling	576	321	566	10	SALZBURG	50	36	-	50
Wien 21.,Floridsdorf	1798	936	1773	25	STEIERMARK	221	156	82	139
Wien 22.,Donaustadt	1530	850	1520	10	Graz(Stadt)	51	35	29	22
Wien 23.,Liesing	420	270	416	4	Hartberg	28	20	17	11
aus anderem Bundesland	5427	3487	4656	771	TIROL	43	35	-	43
BURGENLAND	438	296	328	110	ERWERBSTÄTIGE AM ARBEITSORT	22213	12817	.	.
Eisenstadt-Umg.	72	47	65	7	Index des Pendlersaldos	65,2	67,3	.	.
Güssing	39	25	10	29	Index der Pendlermobilität	137,1	141,9	.	.
Mattersburg	29	15	26	3					
Neusiedl/See	130	86	122	8					
Oberpullendorf	85	71	58	27					
Oberwart	64	39	34	30					
KÄRNTEN	77	56	-	77	<b>921 WIEN 21.,FLORIDSDORF</b>				
NIEDERÖSTERREICH	4444	2794	4219	225	ERWERBSTÄTIGE AM WOHNORT	57429	30795	.	.
Krems an der Donau(Stadt)	28	14	27	1	Nichtpendler	1890	963	.	.
St.Pölten(Stadt)	39	28	38	1	Gemeindebezirks-Binnenpendler	11784	5372	11784	-
Wiener Neustadt(Stadt)	36	26	35	1	AUSPENDLER	43755	24460	41594	2161
Amstetten	29	21	13	16	in and. Gem.bez. des Bundesl.	36498	19700	36141	357
Baden	216	146	213	3	Wien 1.,Innere Stadt	5228	2323	5173	55
Baden	51	28	49	2	Wien 2.,Leopoldstadt	2870	1562	2849	21
Ebreichsdorf	25	16	25	-	Wien 3.,Landstraße	3390	1812	3363	27
Traiskirchen	23	18	23	-	Wien 4.,Wieden	923	491	917	6
Bruck/Leitha	118	76	116	2	Wien 5.,Margareten	617	356	612	5
Bruck an der Leitha	33	25	33	-	Wien 6.,Mariahilf	787	367	773	14
Gänserndorf	692	418	681	11	Wien 7.,Neubau	920	387	912	8
Angern an der March	39	25	39	-	Wien 8.,Josefstadt	607	285	602	5
Bad Pirawarth	23	17	23	-	Wien 9.,Alsergrund	3308	1603	3281	27
Deutsch-Wagram	63	30	63	-	Wien 10.,Favoriten	1856	1171	1828	28
Gänserndorf	82	50	82	-	Wien 11.,Simmering	1065	800	1054	11
Groß-Enzersdorf	90	45	90	-	Wien 12.,Meidling	912	584	901	11
Strasshof an der Nordbahn	75	47	74	1	Wien 13.,Hietzing	654	402	646	8
Sulz im Weinviertel	21	16	20	1	Wien 14.,Penzing	700	420	692	8
Zistersdorf	22	18	19	3	Wien 15.,Rudolfsh.-Fünfh	915	551	905	10
Gmünd	43	25	23	20	Wien 16.,Ottakring	864	480	857	7
Hollabrunn	320	206	314	6	Wien 17.,Hernals	522	308	520	2
Göllersdorf	27	15	27	-	Wien 18.,Währing	678	326	672	6
Hollabrunn	86	49	85	1	Wien 19.,Döbling	1593	845	1576	17
Zellerndorf	25	22	25	-	Wien 20.,Brigittenau	1798	936	1773	25
Horn	100	64	93	7	Wien 22.,Donaustadt	4471	2355	4430	41
Korneuburg	594	341	589	5	Wien 23.,Liesing	1820	1336	1805	15
Bisamberg	29	18	29	-	in anderes Bundesland	7068	4624	5440	1628
Harmannsdorf	24	12	24	-	BURGENLAND	310	203	287	23
Hausleiten	28	18	28	-	Eisenstadt(St)	48	34	48	-
Korneuburg	118	54	118	-	Eisenstadt-Umg.	35	24	34	1
Langenzersdorf	83	52	83	-	Güssing	26	14	18	8
Leobendorf	59	28	58	1	Mattersburg	38	25	38	-
Sierndorf	26	16	24	2	Neusiedl/See	82	54	77	5
Stockerau	107	65	106	1	Oberpullendorf	36	26	34	2
Krems(Ld)	85	52	75	10	Oberwart	35	18	29	6
Melk	41	31	29	12	KÄRNTEN	247	148	-	247
Mistelbach	391	227	375	16	Klagenfurt(St)	77	46	-	77
Gaweinstal	31	15	29	2	Klagenfurt Land	26	14	-	26
Laa an der Thaya	20	14	19	1	Spittal/Drau	45	31	-	45
Mistelbach	54	28	50	4	St.Veit/Glan	24	13	-	24
Ulrichskirchen-Schleinb.	22	16	22	-	Wolfsberg	33	16	-	33
Wolkersdorf i.Weinviertel	56	32	53	3	NIEDERÖSTERREICH	4979	3300	4823	156
Mödling	311	211	305	6	Krems an der Donau(Stadt)	26	17	24	2
Breitenfurt bei Wien	27	17	27	-	St.Pölten(Stadt)	110	75	107	3
Brunn am Gebirge	28	17	28	-	Wiener Neustadt(Stadt)	62	43	57	5
Maria Enzersdorf	22	16	22	-	Amstetten	41	26	19	22
Mödling	74	56	73	1	Baden	173	142	171	2
Perchtoldsdorf	40	25	40	-	Baden	54	41	53	1
Neunkirchen	95	67	86	9	Traiskirchen	37	33	37	-
Scheibbs	21	14	7	14	Bruck/Leitha	71	59	71	-
St.Pölten(Ld)	119	91	110	9	Bruck an der Leitha	21	17	21	-
Neulengbach	20	12	20	-	Gänserndorf	357	243	352	5
Tulln	330	211	322	8	Deutsch-Wagram	57	42	56	1
Großweikersdorf	28	18	28	-	Gänserndorf	62	41	62	-
Kirchberg am Wagram	20	11	19	1	Groß-Enzersdorf	84	62	83	1
St.Andrá-Wördern	64	35	62	2	Orth an der Donau	27	12	25	2
Tulln an der Donau	68	46	67	1	Strasshof an der Nordbahn	26	19	25	1
Zeiselmauer-Wolfpassing	23	17	23	-	Gmünd	22	12	11	11
Waidhofen/Thaya	29	21	13	16	Hollabrunn	54	32	53	1
Wien-Umgebung	661	402	648	13	Hollabrunn	31	17	31	-
Fischamend	23	17	23	-	Horn	33	22	29	4
Gerasdorf bei Wien	128	76	127	1					

**Tabelle 1: Erwerbstätige nach Wohngemeinden, Arbeitsgemeinden und Geschlecht bzw. Pendelfrequenz**

Wohngemeinde, Arbeitsgemeinde	Insgesamt	dar.: männlich	Tages- pendler	Nicht- tages- pendler	Wohngemeinde, Arbeitsgemeinde	Insgesamt	dar.: männlich	Tages- pendler	Nicht- tages- pendler
<b>921 WIEN 21.,FLORIDSDORF (Forts.)</b>					<b>921 WIEN 21.,FLORIDSDORF (Forts.)</b>				
Korneuburg	966	612	949	17	Wien 7.,Neubau	335	210	326	9
Bisamberg	28	17	27	1	Wien 8.,Josefstadt	235	145	232	3
Hagenbrunn	123	83	120	3	Wien 9.,Alsergrund	486	283	478	8
Korneuburg	328	189	326	2	Wien 10.,Favoriten	1510	952	1490	20
Langenzersdorf	242	131	237	5	Wien 11.,Simmering	859	559	853	6
Leobendorf	92	77	92	-	Wien 12.,Meidling	790	511	782	8
Stockerau	114	85	109	5	Wien 13.,Hietzing	334	237	321	13
Melk	33	23	28	5	Wien 14.,Penzing	704	456	697	7
Mistelbach	258	144	254	4	Wien 15.,Rudolfsh.-Fünfh	842	521	828	14
Großbebersdorf	48	33	48	-	Wien 16.,Ottakring	1055	684	1036	19
Mistelbach	48	19	46	2	Wien 17.,Hernals	610	375	602	8
Wolkersdorf i.Weinviertel	105	60	105	-	Wien 18.,Währing	635	404	628	7
Mödling	776	588	767	9	Wien 19.,Döbling	819	481	806	13
Biedermannsdorf	39	26	39	-	Wien 20.,Brigittenau	1840	1066	1821	19
Brunn am Gebirge	108	90	105	3	Wien 22.,Donaustadt	4456	2364	4427	29
Guntramsdorf	72	61	72	-	Wien 23.,Liesing	621	416	609	12
Laxenburg	41	32	41	-	aus anderem Bundesland	12887	8404	11236	1651
Maria Enzersdorf	22	16	22	-	BURGENLAND	718	551	496	222
Mödling	72	50	71	1	Eisenstadt-Umg.	92	67	83	9
Perchtoldsdorf	50	39	50	-	Güssing	61	48	17	44
Vösendorf	149	101	148	1	Jennersdorf	22	9	3	19
Wiener Neudorf	167	135	165	2	Mattersburg	67	54	63	4
Neunkirchen	33	24	30	3	Neusiedl/See	204	155	185	19
St.Pölten(Ld)	47	26	42	5	Gols	21	14	19	2
Tulln	96	74	91	5	Parndorf	20	19	19	1
Tulln an der Donau	50	40	47	3	Oberpullendorf	111	91	62	49
Waidhofen/Thaya	21	16	8	13	Oberwart	139	111	65	74
Wien-Umgebung	1679	1052	1661	18	KÄRNTEN	172	115	-	172
Gerasdorf bei Wien	342	216	339	3	Klagenfurt(St)	37	20	-	37
Klosterneuburg	313	163	311	2	Spittal/Drau	25	16	-	25
Leopoldsdorf	26	22	26	-	St.Veit/Glan	31	28	-	31
Schwechat	851	533	846	5	Villach Land	23	15	-	23
Zwölfaxing	34	33	29	5	NIEDERÖSTERREICH	11037	7007	10550	487
Wr.Neustadt(Ld)	47	32	42	5	Krems an der Donau(Stadt)	55	42	52	3
Zwettl	25	14	15	10	St.Pölten(Stadt)	58	50	55	3
OBERÖSTERREICH	549	337	172	377	Wiener Neustadt(Stadt)	68	59	65	3
Linz(Stadt)	123	69	112	11	Amstetten	34	25	17	17
Wels(Stadt)	33	25	30	3	Baden	401	305	392	9
Braunau/Inn	32	23	-	32	Bad Vöslau	41	29	41	-
Gmunden	32	22	-	32	Baden	75	61	74	1
Grieskirchen	29	17	-	29	Ebreichsdorf	43	32	42	1
Kirchdorf/Krems	42	33	-	42	Kottingbrunn	25	18	25	-
Kirchdorf an der Krems	25	22	-	25	Pottendorf	20	16	19	1
Linz-Land	36	20	16	20	Traiskirchen	50	37	48	2
Perg	23	15	5	18	Bruck/Leitha	168	122	161	7
Ried/Innkreis	24	12	-	24	Bruck an der Leitha	24	13	23	1
Rohrbach	26	12	-	26	Hainburg a.d. Donau	26	19	25	1
Vöcklabruck	36	23	-	36	Gänserndorf	2424	1468	2391	33
Wels-Land	37	25	2	35	Angern an der March	101	62	100	1
SALZBURG	171	107	-	171	Auerthal	57	34	57	-
Salzburg(Stadt)	31	21	-	31	Bad Pirawarth	49	30	49	-
Salzburg-Umgeb.	31	22	-	31	Deutsch-Wagram	310	160	307	3
St.Johann/Pong.	38	23	-	38	Drösing	27	20	27	-
Zell am See	49	27	-	49	Dürnkrut	69	40	69	-
STEIERMARK	464	299	158	306	Ebenthal	23	14	21	2
Graz(Stadt)	105	76	88	17	Gänserndorf	251	142	251	-
Bruck/Mur	30	21	11	19	Groß-Enzersdorf	223	131	219	4
Feldbach	45	30	-	45	Groß-Schweinbarth	33	25	31	2
Graz-Umgebung	41	24	9	32	Hohenau an der March	38	29	38	-
Hartberg	33	17	21	12	Hohenruppersdorf	24	17	24	-
Judenburg	20	14	-	20	Jedenspeigen	41	27	40	1
Leibnitz	20	6	-	20	Leopoldsdorf i.Marchfelde	46	25	46	-
Liezen	36	28	-	36	Marchegg	46	30	45	1
Weiz	31	25	8	23	Markgrafneusiedl	35	21	35	-
TIROL	207	140	-	207	Matzen-Raggendorf	74	52	73	1
Innsbruck-Stadt	21	12	-	21	Neusiedl an der Zaya	20	14	20	-
Imst	22	16	-	22	Obersiebenbrunn	46	33	45	1
Kitzbühel	41	25	-	41	Palterndorf-Dobermannsdorf	22	15	20	2
Kufstein	32	23	-	32	Prottes	44	28	43	1
Landeck	27	17	-	27	Ringelsdorf-Niederabsdorf	39	34	38	1
Schwaz	21	16	-	21	Schönkirchen-Reyersdorf	81	43	81	-
VORARLBERG	141	90	-	141	Spannberg	23	16	22	1
Bludenz	32	20	-	32	Strasshof an der Nordbahn	305	180	301	4
Bregenz	80	52	-	80	Sulz im Weinviertel	26	16	26	-
Dornbirn	25	14	-	25	Untersiebenbrunn	31	20	31	-
ins Ausland	189	136	13	176	Velm-Götzendorf	20	17	19	1
EINPENDLER	33070	20520	31159	1911	Weikendorf	74	43	73	1
aus and. Gem.bez. des Bundesl.	20183	12116	19923	260	Zistersdorf	93	61	91	2
Wien 1.,Innere Stadt	146	75	142	4	Gmünd	74	53	23	51
Wien 2.,Leopoldstadt	1717	1047	1695	22	Hollabrunn	568	377	533	35
Wien 3.,Landstraße	998	581	975	23	Göllersdorf	46	26	46	-
Wien 4.,Wieden	309	197	305	4	Haugsdorf	25	17	23	2
Wien 5.,Margareten	576	376	568	8	Hollabrunn	151	103	145	6
Wien 6.,Mariahilf	306	176	302	4	Pulkau	21	15	17	4
					Retz	45	23	40	5

**Tabelle 1: Erwerbstätige nach Wohngemeinden, Arbeitsgemeinden und Geschlecht bzw. Pendelfrequenz**

Wohngemeinde, Arbeitsgemeinde	Insgesamt	dar.: männlich	Tagespendler	Nicht-tagespendler	Wohngemeinde, Arbeitsgemeinde	Insgesamt	dar.: männlich	Tagespendler	Nicht-tagespendler
<b>921 WIEN 21.,FLORIDSDORF (Forts.)</b>					<b>921 WIEN 21.,FLORIDSDORF (Forts.)</b>				
Wullersdorf	28	18	27	1	Zwettl-Niederösterreich	20	14	9	11
Zellerndorf	36	25	33	3	OBERÖSTERREICH	240	167	53	187
Ziersdorf	29	22	29	-	Linz(Stadt)	34	27	20	14
Horn	118	95	101	17	Gmunden	28	20	-	28
Eggenburg	25	20	23	2	Linz-Land	30	20	13	17
Korneuburg	2255	1222	2242	13	Vöcklabruck	21	10	-	21
Bisamberg	174	88	173	1	SALZBURG	103	84	-	103
Enzersfeld	101	47	101	-	Salzburg-Umgeb.	38	31	-	38
Ernstbrunn	47	34	47	-	St.Johann/Pong.	25	21	-	25
Großrußbach	56	35	56	-	STEIERMARK	468	373	137	331
Hagenbrunn	101	49	101	-	Graz(Stadt)	46	40	32	14
Harmannsdorf	133	74	132	1	Deutschlandsbg	21	20	-	21
Hausleiten	59	42	58	1	Graz-Umgebung	37	27	10	27
Korneuburg	355	198	353	2	Hartberg	113	86	62	51
Langenzersdorf	460	223	455	5	Judenburg	21	20	-	21
Leitzersdorf	23	13	22	1	Leoben	21	16	7	14
Leobendorf	150	85	150	-	Liezen	23	16	-	23
Niederhollabrunn	38	21	38	-	Mürzzuschlag	29	22	12	17
Sierndorf	85	40	84	1	Murau	20	16	-	20
Spillern	57	26	57	-	Weiz	40	36	3	37
Stetten	39	23	39	-	TIROL	120	91	-	120
Stockerau	338	199	337	1	Innsbruck-Stadt	33	22	-	33
Krems(Ld)	117	96	108	9	Innsbruck-Land	36	28	-	36
Lilienfeld	22	12	14	8	VORARLBERG	29	16	-	29
Melk	89	76	62	27					
Mistelbach	1621	1011	1581	40	ERWERBSTÄTIGE AM ARBEITSORT	46744	26855	.	.
Asparn an der Zaya	26	18	26	-	Index des Pendlersaldos	81,4	87,2	.	.
Bernhardsthal	34	19	33	1	Index der Pendlermobilität	133,8	146,1	.	.
Bockfließ	55	34	55	-					
Gaweinstal	123	74	121	2	<b>922 WIEN 22.,DONAUSTADT</b>				
Groß-Engersdorf	82	53	82	-	ERWERBSTÄTIGE AM WOHNORT	65106	34604	.	.
Großbebersdorf	133	68	131	2	Nichtpendler	2044	1179	.	.
Großkrut	22	13	22	-	Gemeindebezirks-Binnenpendler	14418	6200	14418	-
Hochleithen	47	30	46	1	AUSPENDLER	48644	27225	45873	2771
Kreuttal	53	30	53	-	in and. Gem.bez. des Bundesl.	40352	21847	40016	336
Kreuzstetten	49	35	46	3	Wien 1.,Innere Stadt	6272	2792	6213	59
Laa an der Thaya	52	31	46	6	Wien 2.,Leopoldstadt	3573	1976	3550	23
Ladendorf	53	38	52	1	Wien 3.,Landstraße	4414	2430	4377	37
Mistelbach	155	111	152	3	Wien 4.,Wieden	1216	570	1209	7
Pillichsdorf	40	27	40	-	Wien 5.,Margareten	746	400	738	8
Poysdorf	75	51	66	9	Wien 6.,Mariahilf	942	442	930	12
Rabensburg	28	18	27	1	Wien 7.,Neubau	1057	441	1051	6
Staatz	28	15	27	1	Wien 8.,Josefstadt	645	309	640	5
Ulrichskirchen-Schleinb.	95	56	94	1	Wien 9.,Alsergrund	3200	1591	3184	16
Wilfersdorf	50	33	49	1	Wien 10.,Favoriten	2344	1441	2319	25
Wolkersdorf i.Weinviertel	268	154	267	1	Wien 11.,Simmering	1419	1044	1407	12
Mödling	568	402	557	11	Wien 12.,Meidling	1064	685	1049	15
Biedermannsdorf	21	15	21	-	Wien 13.,Hietzing	809	489	795	14
Breitenfurt bei Wien	30	26	30	-	Wien 14.,Penzing	726	424	718	8
Brunn am Gebirge	57	43	57	-	Wien 15.,Rudolfsh.-Fünfh	930	514	922	8
Gumpoldskirchen	21	12	20	1	Wien 16.,Ottakring	744	428	738	6
Guntramsdorf	47	30	47	-	Wien 17.,Hernals	542	326	537	5
Maria Enzersdorf	37	29	37	-	Wien 18.,Währing	484	250	482	2
Mödling	111	77	109	2	Wien 19.,Döbling	1339	726	1328	11
Perchtoldsdorf	83	55	78	5	Wien 20.,Brigittenau	1530	850	1520	10
Vösendorf	24	18	24	-	Wien 21.,Floridsdorf	4456	2364	4427	29
Wiener Neudorf	52	38	51	1	Wien 23.,Liesing	1900	1355	1882	18
Neunkirchen	97	82	80	17	in anderes Bundesland	8082	5245	5847	2235
Scheibbs	49	36	26	23	BURGENLAND	397	255	371	26
St.Pölten(Ld)	164	129	148	16	Eisenstadt(St)	74	50	71	3
Neulengbach	23	18	22	1	Eisenstadt-Umg.	41	29	41	-
Tulln	517	371	503	14	Güssing	24	15	17	7
Absdorf	26	20	25	1	Mattersburg	56	37	53	3
Fels am Wagram	24	19	24	-	Neusiedl/See	98	65	97	1
Großweikersdorf	43	28	42	1	Oberpullendorf	51	34	51	-
Kirchberg am Wagram	27	18	27	-	Oberwart	42	19	36	6
Sieghartskirchen	36	30	35	1	KÄRNTEN	293	182	-	293
St.Andrä-Wördern	98	67	94	4	Klagenfurt(St)	93	61	-	93
Tulbing	33	22	32	1	Villach(St)	25	14	-	25
Tulln an der Donau	78	59	76	2	Klagenfurt Land	33	14	-	33
Zeiselmauer-Wolfpassing	31	25	31	-	Spittal/Drau	41	28	-	41
Waidhofen/Thaya	50	35	9	41	St.Veit/Glan	21	9	-	21
Wien-Umgebung	1290	765	1277	13	Völkermarkt	20	12	-	20
Ebergassing	24	16	23	1	Wolfsberg	41	33	-	41
Fischamend	29	18	29	-	Wolfsberg	24	19	-	24
Gablitz	32	16	30	2	NIEDERÖSTERREICH	5245	3503	5067	178
Gerasdorf bei Wien	523	266	521	2	Krems an der Donau(Stadt)	24	16	24	-
Himberg	28	22	28	-	St.Pölten(Stadt)	142	81	137	5
Klosterneuburg	344	199	342	2	Wiener Neustadt(Stadt)	83	56	80	3
Leopoldsdorf	21	14	21	-	Amstetten	74	43	59	15
Pressbaum	31	27	30	1	Amstetten	34	18	34	-
Purkersdorf	42	31	41	1	Baden	230	177	226	4
Schwechat	103	78	101	2					
Wr.Neustadt(Ld)	132	102	122	10					
Zwettl	92	67	29	63					

**Tabelle 1: Erwerbstätige nach Wohngemeinden, Arbeitsgemeinden und Geschlecht bzw. Pendelfrequenz**

Wohngemeinde, Arbeitsgemeinde	Insgesamt	dar.: männlich	Tages- pendler	Nicht- tages- pendler	Wohngemeinde, Arbeitsgemeinde	Insgesamt	dar.: männlich	Tages- pendler	Nicht- tages- pendler
<b>922 WIEN 22.,DONAUSTADT (Forts.)</b>					<b>922 WIEN 22.,DONAUSTADT (Forts.)</b>				
Baden	62	49	61	1	Weiz	43	23	4	39
Seibersdorf	28	25	28	-	TIROL	340	197	-	340
Traiskirchen	43	37	42	1	Innsbruck-Stadt	38	24	-	38
Bruck/Leitha	81	53	78	3	Imst	42	24	-	42
Gänserndorf	755	450	746	9	Kitzbühel	69	42	-	69
Deutsch-Wagram	44	27	44	-	Kufstein	60	33	-	60
Gänserndorf	58	35	57	1	Landeck	47	30	-	47
Groß-Enzersdorf	404	238	401	3	Lienz	24	13	-	24
Orth an der Donau	82	42	80	2	Reutte	21	13	-	21
Strasshof an der Nordbahn	39	29	39	-	Schwaz	20	10	-	20
Gmünd	32	16	17	15	VORARLBERG	168	90	-	168
Hollabrunn	51	32	48	3	Bludenz	58	29	-	58
Hollabrunn	22	13	19	3	Bregenz	85	44	-	85
Horn	33	24	29	4	Bregenz	32	16	-	32
Korneuburg	551	406	547	4	Dornbirn	24	16	-	24
Bisamberg	22	18	22	-	ins Ausland	210	133	10	200
Hagenbrunn	61	48	60	1	EINPENDLER	31859	19555	29777	2082
Korneuburg	181	139	179	2	aus and. Gem.bez. des Bundesl.	20067	11721	19795	272
Langenzersdorf	105	70	105	-	Wien 1.,Innere Stadt	221	120	216	5
Leobendorf	61	42	60	1	Wien 2.,Leopoldstadt	1981	1134	1959	22
Stockerau	71	51	71	-	Wien 3.,Landstraße	1083	594	1067	16
Melk	43	25	24	19	Wien 4.,Wieden	323	162	313	10
Mistelbach	161	103	154	7	Wien 5.,Margareten	612	384	602	10
Großbeersdorf	26	20	26	-	Wien 6.,Mariahilf	339	197	334	5
Mistelbach	30	16	28	2	Wien 7.,Neubau	312	163	306	6
Wolkersdorf i.Weinviertel	55	36	54	1	Wien 8.,Josefstadt	242	145	239	3
Mödling	1000	709	992	8	Wien 9.,Alsergrund	486	291	477	9
Biedermannsdorf	49	38	49	-	Wien 10.,Favoriten	1776	1124	1756	20
Brunn am Gebirge	158	120	157	1	Wien 11.,Simmering	1058	671	1046	12
Guntramsdorf	99	77	98	1	Wien 12.,Meidling	781	492	770	11
Laxenburg	42	29	42	-	Wien 13.,Hietzing	351	212	340	11
Maria Enzersdorf	41	33	41	-	Wien 14.,Penzing	709	447	699	10
Mödling	78	52	77	1	Wien 15.,Rudolfsh.-Fünfh	683	417	668	15
Perchtoldsdorf	49	29	49	-	Wien 16.,Ottakring	913	587	898	15
Vösendorf	179	108	178	1	Wien 17.,Hernals	544	332	540	4
Wiener Neudorf	229	169	226	3	Wien 18.,Währing	471	269	463	8
Neunkirchen	51	39	47	4	Wien 19.,Döbling	736	431	728	8
Scheibbs	20	7	15	5	Wien 20.,Brigittenau	1416	842	1393	23
St.Pölten(Ld)	54	31	53	1	Wien 21.,Floridsdorf	4471	2355	4430	41
Tulln	95	62	94	1	Wien 23.,Liesing	559	352	551	8
Tulln an der Donau	56	37	55	1	aus anderem Bundesland	11792	7834	9982	1810
Waidhofen/Thaya	22	14	3	19	BURGENLAND	1124	869	785	339
Wien-Umgebung	1616	1070	1600	16	Eisenstadt-Umg.	102	74	89	13
Gerasdorf bei Wien	267	195	267	-	Güssing	114	86	22	92
Himberg	36	27	34	2	Jennersdorf	46	40	7	39
Klosterneuburg	232	116	230	2	Mattersburg	113	101	103	10
Leopoldsdorf	42	30	42	-	Neusiedl/See	394	278	368	26
Schwechat	890	582	880	10	Andau	23	16	21	2
Zwölfaxing	39	37	37	2	Apetlon	21	9	20	1
Wr.Neustadt(Ld)	53	40	49	4	Frauenkirchen	22	16	20	2
Zwettl	37	23	24	13	Illmitz	35	26	33	2
OBERÖSTERREICH	749	474	215	534	Mönchhof	25	21	22	3
Linz(Stadt)	159	100	150	9	Neusiedl am See	49	36	47	2
Wels(Stadt)	38	25	36	2	Parndorf	29	21	28	1
Braunau/Inn	47	28	-	47	Zurndorf	23	21	23	-
Freistadt	24	14	-	24	Oberpullendorf	149	118	86	63
Gmunden	58	38	-	58	Oberwart	188	156	94	94
Grieskirchen	42	23	-	42	KÄRNTEN	244	198	-	244
Kirchdorf/Krems	37	25	-	37	Klagenfurt(St)	22	16	-	22
Linz-Land	51	36	8	43	Villach(St)	24	17	-	24
Perg	37	19	1	36	Spittal/Drau	76	66	-	76
Ried/Innkreis	35	22	-	35	Wolfsberg	50	44	-	50
Rohrbach	35	24	-	35	NIEDERÖSTERREICH	9415	6011	8962	453
Schärding	22	17	-	22	Krems an der Donau(Stadt)	43	29	39	4
Urfahr-Umgebung	35	19	4	31	St.Pölten(Stadt)	38	28	36	2
Vöcklabruck	41	17	-	41	Wiener Neustadt(Stadt)	104	75	99	5
Wels-Land	46	38	7	39	Amstetten	40	28	17	23
SALZBURG	240	147	-	240	Baden	451	337	438	13
Salzburg(Stadt)	47	34	-	47	Bad Vöslau	39	27	36	3
Hallein	22	13	-	22	Baden	91	65	89	2
Salzburg-Umgeb.	48	29	-	48	Ebreichsdorf	46	36	45	1
St.Johann/Pong.	51	26	-	51	Kottingbrunn	26	18	26	-
Zell am See	63	38	-	63	Oberwaltersdorf	26	20	26	-
STEIERMARK	650	397	194	456	Pottendorf	25	19	25	-
Graz(Stadt)	129	82	121	8	Traiskirchen	57	45	55	2
Bruck/Mur	37	21	12	25	Bruck/Leitha	278	184	270	8
Deutschlandsbg	43	27	-	43	Bruck an der Leitha	52	32	50	2
Feldbach	36	23	3	33	Enzersdorf an der Fischa	22	15	21	1
Graz-Umgebung	56	41	5	51	Hainburg a.d. Donau	38	32	37	1
Hartberg	62	38	46	16	Mannersdorf/Leithagebirge	26	18	24	2
Judenburg	30	19	-	30	Gänserndorf	3220	1885	3183	37
Leibnitz	24	16	-	24	Angern an der March	73	46	72	1
Liezen	61	38	-	61	Auerthal	46	26	46	-
Mürzzuschlag	33	18	-	33	Bad Pirawarth	41	37	41	-
Radkersburg	25	16	-	25					

**Tabelle 1: Erwerbstätige nach Wohngemeinden, Arbeitsgemeinden und Geschlecht bzw. Pendelfrequenz**

Wohngemeinde, Arbeitsgemeinde	Insge- samt	dar.: männ- lich	Tages- pendler	Nicht- tages- pendler	Wohngemeinde, Arbeitsgemeinde	Insge- samt	dar.: männ- lich	Tages- pendler	Nicht- tages- pendler
<b>922 WIEN 22.,DONAUSTADT (Forts.)</b>					<b>922 WIEN 22.,DONAUSTADT (Forts.)</b>				
Deutsch-Wagram	299	163	295	4	Ternitz	28	16	23	5
Drösing	21	15	21	-	Scheibbs	59	51	26	33
Dürnkrot	64	51	64	-	St.Pölten(Ld)	131	94	116	15
Ebenthal	24	19	24	-	Tulln	311	203	303	8
Eckartsau	48	27	47	1	Sieghartskirchen	39	32	36	3
Engelhartstetten	44	28	43	1	St.Andrä-Wördern	47	28	46	1
Gänserndorf	279	151	276	3	Tulln an der Donau	69	41	67	2
Groß-Enzersdorf	678	336	676	2	Waidhofen/Thaya	39	28	13	26
Groß-Schweinbarth	38	26	38	-	Wien-Umgebung	1068	637	1047	21
Haringsee	57	33	55	2	Ebergassing	27	21	26	1
Hohenau an der March	61	43	57	4	Fischamend	27	18	27	-
Jedenspeigen	26	19	26	-	Gablitz	20	12	20	-
Lassee	97	59	97	-	Gerasdorf bei Wien	327	159	322	5
Leopoldsdorf i.Marchfelde	134	76	133	1	Himberg	49	37	49	-
Mannsdorf an der Donau	33	19	33	-	Klosterneuburg	290	172	285	5
Marchegg	69	47	68	1	Leopoldsdorf	29	19	27	2
Markgrafneusiedl	72	44	70	2	Mauerbach	28	19	28	-
Matzen-Raggendorf	46	30	46	-	Pressbaum	26	16	24	2
Obersiebenbrunn	80	38	80	-	Purkersdorf	40	29	39	1
Orth an der Donau	104	59	102	2	Schwechat	118	76	114	4
Palterndorf-Dobermannsdorf	22	22	22	-	Wr.Neustadt(Ld)	167	124	153	14
Prottes	32	21	31	1	Zwettl	75	54	28	47
Raasdorf	36	23	36	-	<b>OBERÖSTERREICH</b>				
Ringelsdorf-Niederabsdorf	26	20	23	3	Linz(Stadt)	32	15	21	11
Schönkirchen-Reyersdorf	59	37	58	1	Linz-Land	39	29	6	33
Strasshof an der Nordbahn	268	134	267	1	Vöcklabruck	33	25	-	33
Sulz im Weinviertel	31	22	29	2	<b>SALZBURG</b>				
Untersiebenbrunn	65	38	64	1	Salzburg(Stadt)	30	16	-	30
Weikendorf	53	35	53	-	Salzburg-Umgeb.	27	23	-	27
Zistersdorf	75	66	75	-	<b>STEIERMARK</b>				
Gmünd	34	21	11	23	Graz(Stadt)	73	48	60	13
Hollabrunn	279	176	261	18	Feldbach	20	13	3	17
Göllersdorf	29	17	29	-	Graz-Umgebung	29	26	-	29
Hollabrunn	55	36	53	2	Hartberg	208	187	113	95
Retz	22	14	18	4	Leibnitz	44	37	-	44
Horn	73	56	61	12	Murau	21	16	-	21
Korneuburg	1034	623	1023	11	Weiz	50	39	12	38
Bisamberg	111	61	108	3	<b>TIROL</b>				
Enzersfeld	38	25	38	-	Innsbruck-Land	21	15	-	21
Ernstbrunn	34	24	34	-	<b>VORARLBERG</b>				
Großrußbach	31	18	31	-	<b>ERWERBSTÄTIGE AM ARBEITSORT</b>				
Hagenbrunn	47	27	47	-	Index des Pendlersaldos	48321	26934	.	.
Harmannsdorf	78	56	76	2	Index der Pendlermobilität	74,2	77,8	.	.
Hausleiten	29	18	29	-	<b>923 WIEN 23.,LIESING</b>				
Korneuburg	153	102	151	2	<b>ERWERBSTÄTIGE AM WOHNORT</b>				
Langenzersdorf	163	90	162	1	Nichtpendler	38926	20615	.	.
Leobendorf	64	36	64	-	Gemeindebezirks-Binnenpendler	1235	694	.	.
Sierndorf	35	21	35	-	<b>AUSPENDLER</b>				
Spillern	24	15	24	-	in and. Gem.bez. des Bundesl.	28778	15511	27427	1351
Stockerau	168	100	166	2	Wien 1.,Innere Stadt	22690	11863	22416	274
Krems(Ld)	93	64	74	19	Wien 2.,Leopoldstadt	3232	1557	3184	48
Melk	75	57	45	30	Wien 3.,Landstraße	1083	646	1074	9
Mistelbach	998	719	960	38	Wien 4.,Wieden	2056	1191	2028	28
Bernhardsthal	22	18	21	1	Wien 5.,Margareten	820	418	808	12
Bockfließ	35	21	34	1	Wien 6.,Mariahilf	530	285	524	6
Gaweinstal	75	44	74	1	Wien 7.,Neubau	662	340	653	9
Groß-Engersdorf	33	25	33	-	Wien 8.,Josefstadt	744	343	732	12
Großbeersdorf	54	27	53	1	Wien 9.,Alsergrund	374	184	367	7
Hochleithen	20	16	19	1	Wien 10.,Favoriten	1490	778	1472	18
Kreuttal	24	18	23	1	Wien 11.,Simmering	2302	1177	2283	19
Kreuzstetten	30	20	29	1	Wien 12.,Meidling	689	484	683	6
Laa an der Thaya	55	45	50	5	Wien 13.,Hietzing	1822	877	1806	16
Ladendorf	26	18	24	2	Wien 14.,Penzing	1957	729	1934	23
Mistelbach	132	107	126	6	Wien 15.,Rudolfsh.-Fünfh	794	418	785	9
Pillichsdorf	29	23	29	-	Wien 16.,Ottakring	916	503	908	8
Poysdorf	49	36	48	1	Wien 17.,Hernals	600	316	592	8
Rabensburg	26	22	26	-	Wien 18.,Währing	270	166	268	2
Staatz	22	17	20	2	Wien 19.,Döbling	249	128	243	6
Ulrichskirchen-Schleinb.	52	31	52	-	Wien 20.,Brigittenau	500	285	496	4
Wilfersdorf	33	31	31	2	Wien 21.,Floridsdorf	420	270	416	4
Wolkersdorf i.Weinviertel	117	68	116	1	Wien 22.,Donaustadt	621	416	609	12
Mödling	646	429	634	12	in anderes Bundesland	559	352	551	8
Biedermannsdorf	24	20	24	-	<b>BURGENLAND</b>				
Breitenfurt bei Wien	32	19	31	1	Eisenstadt(St)	206	136	190	16
Brunn am Gebirge	65	46	64	1	Eisenstadt-Umg.	36	27	32	4
Gumpoldskirchen	26	15	26	-	Mattersburg	32	23	32	-
Guntramsdorf	46	33	44	2	Neusiedl/See	26	17	26	-
Hinterbrühl	29	18	29	-	Oberpullendorf	42	29	41	1
Maria Enzersdorf	58	36	56	2	Oberwart	27	14	26	1
Mödling	124	81	121	3	<b>KÄRNTEN</b>				
Perchtoldsdorf	79	52	76	3		124	72	-	124
Vösendorf	35	22	35	-					
Wiener Neudorf	44	34	44	-					
Neunkirchen	137	93	116	21					
Neunkirchen	25	21	25	-					

**Tabelle 1: Erwerbstätige nach Wohngemeinden, Arbeitsgemeinden und Geschlecht bzw. Pendelfrequenz**

Wohngemeinde, Arbeitsgemeinde	Insgesamt	dar.: männlich	Tages- pendler	Nicht- tages- pendler	Wohngemeinde, Arbeitsgemeinde	Insgesamt	dar.: männlich	Tages- pendler	Nicht- tages- pendler
<b>923 WIEN 23.,LIESING (Forts.)</b>					<b>923 WIEN 23.,LIESING (Forts.)</b>				
Klagenfurt(St)	55	32	-	55	Wien 20.,Brigittenau	1223	891	1212	11
NIEDERÖSTERREICH	4764	2839	4630	134	Wien 21.,Floridsdorf	1820	1336	1805	15
Krems an der Donau(Stadt)	26	16	25	1	Wien 22.,Donaustadt	1900	1355	1882	18
St.Pölten(Stadt)	119	83	114	5	aus anderem Bundesland	17983	12561	15296	2687
Wiener Neustadt(Stadt)	93	71	88	5	BURGENLAND	1987	1498	1558	429
Amstetten	29	15	21	8	Eisenstadt(St)	51	38	48	3
Baden	400	275	386	14	Eisenstadt-Umg.	386	291	376	10
Baden	143	90	137	6	Breitenbrunn	25	19	24	1
Seibersdorf	24	19	22	2	Hornstein	29	21	29	-
Traiskirchen	86	64	86	-	Neufeld an der Leitha	55	38	55	-
Bruck/Leitha	56	37	52	4	Purbach am Neusiedler See	25	22	23	2
Gänserndorf	64	41	63	1	St.Margarethen im Bgl.	21	18	21	-
Gmünd	22	15	8	14	Steinbrunn	27	22	27	-
Korneuburg	108	79	104	4	Wimpassing an der Leitha	22	17	22	-
Korneuburg	44	32	42	2	Wulkaprodersdorf	25	22	24	1
Stockerau	29	20	28	1	Güssing	152	118	44	108
Melk	25	12	23	2	Jennersdorf	34	27	9	25
Mistelbach	32	21	31	1	Mattersburg	316	238	300	16
Mödling	2779	1509	2742	37	Bad Sauerbrunn	23	15	20	3
Biedermannsdorf	111	66	109	2	Forchtenstein	21	18	18	3
Breitenfurt bei Wien	63	31	63	-	Marz	20	12	19	1
Brunn am Gebirge	388	249	380	8	Mattersburg	37	33	36	1
Gumpoldskirchen	43	32	42	1	Neudörf	22	17	21	1
Guntramsdorf	128	92	125	3	Pötsching	27	20	27	-
Hinterbrühl	22	9	22	-	Schattendorf	29	23	27	2
Kaltenleutgeben	24	11	24	-	Wiesen	31	25	29	2
Laab im Walde	22	8	21	1	Neusiedl/See	448	317	423	25
Laxenburg	87	55	86	1	Bruckneudorf	37	26	36	1
Maria Enzersdorf	121	75	120	1	Gols	26	19	25	1
Mödling	303	138	300	3	Illmitz	22	16	17	5
Perchtoldsdorf	329	155	324	5	Mönchhof	21	19	19	2
Vösendorf	663	271	657	6	Neusiedl am See	43	28	43	-
Wiener Neudorf	422	278	417	5	Nickelsdorf	20	17	20	-
Neunkirchen	42	30	41	1	Parndorf	37	28	37	-
St.Pölten(Ld)	27	18	27	-	Podersdorf am See	22	16	20	2
Tulln	31	25	29	2	Oberpullendorf	274	208	185	89
Wien-Umgebung	761	499	752	9	Deutschkreutz	23	19	20	3
Gerasdorf bei Wien	32	24	30	2	Mannersdorf a.d.Rabnitz	25	20	10	15
Himberg	26	22	26	-	Nikitsch	21	17	11	10
Klosterneuburg	64	40	64	-	Oberwart	324	259	172	152
Leopoldsdorf	51	34	51	-	Bernstein	20	19	11	9
Purkersdorf	32	22	31	1	Großpetersdorf	20	14	9	11
Schwechat	454	277	452	2	Pinkafeld	35	30	25	10
Zwölfaxing	22	21	21	1	KÄRNTEN	276	213	-	276
Wr.Neustadt(Ld)	50	34	47	3	Klagenfurt(St)	47	34	-	47
OBERÖSTERREICH	303	183	94	209	Villach(St)	28	19	-	28
Linz(Stadt)	56	35	46	10	Klagenfurt Land	38	31	-	38
Wels(Stadt)	28	17	25	3	Spittal/Drau	29	26	-	29
Gmunden	24	14	-	24	St.Veit/Glan	43	33	-	43
Linz-Land	28	20	17	11	Villach Land	26	19	-	26
Perg	23	16	1	22	Völkermarkt	21	16	-	21
SALZBURG	94	54	-	94	Wolfsberg	24	18	-	24
Salzburg-Umgeb.	23	17	-	23	NIEDERÖSTERREICH	13698	9253	13129	569
STEIERMARK	265	150	91	174	Krems an der Donau(Stadt)	35	27	33	2
Graz(Stadt)	57	38	46	11	St.Pölten(Stadt)	135	104	125	10
Deutschlandsbg	22	8	-	22	Wiener Neustadt(Stadt)	304	221	302	2
Liezen	20	9	-	20	Amstetten	68	49	39	29
TIROL	131	87	-	131	Baden	2234	1495	2211	23
Kitzbühel	26	20	-	26	Alland	54	35	54	-
Kufstein	35	20	-	35	Altenmarkt a.d.Triesting	25	16	23	2
VORARLBERG	64	41	-	64	Bad Vöslau	161	112	157	4
Bregenz	30	20	-	30	Baden	332	218	325	7
ins Ausland	137	86	6	131	Berndorf	75	54	74	1
EINPENDLER	45497	31170	42479	3018	Blumau-Neurißhof	30	16	30	-
aus and. Gem.bez. des Bundesl.	27514	18609	27183	331	Ebreichsdorf	261	159	261	-
Wien 1.,Innere Stadt	161	101	154	7	Enzesfeld-Lindabrunn	58	44	58	-
Wien 2.,Leopoldstadt	1379	990	1363	16	Günselsdorf	29	23	29	-
Wien 3.,Landstraße	1370	927	1348	22	Heiligenkreuz	37	30	37	-
Wien 4.,Wieden	460	291	450	10	Hirtenberg	23	15	22	1
Wien 5.,Margareten	1176	816	1155	21	Klausen-Leopoldsdorf	29	23	27	2
Wien 6.,Mariahilf	476	322	465	11	Kottingbrunn	156	106	154	2
Wien 7.,Neubau	492	348	481	11	Leobersdorf	51	39	51	-
Wien 8.,Josefstadt	244	160	238	6	Mitterndorf an der Fische	43	27	43	-
Wien 9.,Alsergrund	416	286	407	9	Oberwaltersdorf	91	50	90	1
Wien 10.,Favoriten	4636	2967	4593	43	Pfaffstätten	37	24	37	-
Wien 11.,Simmering	1660	1141	1648	12	Pottendorf	91	62	90	1
Wien 12.,Meidling	2615	1614	2590	25	Pottenstein	26	19	26	-
Wien 13.,Hietzing	1174	615	1161	13	Reisenberg	37	22	37	-
Wien 14.,Penzing	1505	1019	1489	16	Schönau an der Triesting	26	19	26	-
Wien 15.,Rudolfsh.-Fünfth	1408	1004	1388	20	Tattendorf	40	28	40	-
Wien 16.,Ottakring	1630	1187	1607	23	Teesdorf	22	14	22	-
Wien 17.,Hernals	692	486	684	8	Traiskirchen	362	244	360	2
Wien 18.,Währing	526	367	520	6	Trumau	64	41	64	-
Wien 19.,Döbling	551	386	543	8	Bruck/Leitha	379	280	366	13
					Bruck an der Leitha	67	44	63	4

**Tabelle 1: Erwerbstätige nach Wohngemeinden, Arbeitsgemeinden und Geschlecht bzw. Pendelfrequenz**

Wohngemeinde, Arbeitsgemeinde	Insgesamt	dar.: männlich	Tagespendler	Nicht-tagespendler	Wohngemeinde, Arbeitsgemeinde	Insgesamt	dar.: männlich	Tagespendler	Nicht-tagespendler
<b>923 WIEN 23.,LIESING (Forts.)</b>					<b>923 WIEN 23.,LIESING (Forts.)</b>				
Enzersdorf an der Fischa	42	29	42	-	Gerasdorf bei Wien	96	76	94	2
Hainburg a.d. Donau	30	22	27	3	Gramatneusiedl	47	32	47	-
Hof am Leithaberge	23	17	22	1	Himberg	125	75	123	2
Mannersdorf/Leithagebirge	54	42	53	1	Klosterneuburg	198	141	194	4
Sommerein	21	17	21	-	Lanzendorf	36	27	35	1
Trautmannsdorf a.d.Leitha	30	24	30	-	Leopoldsdorf	116	62	114	2
Gänserndorf	716	554	702	14	Maria-Lanzendorf	48	31	47	1
Angern an der March	38	30	37	1	Mauerbach	73	52	71	2
Deutsch-Wagram	79	61	79	-	Moosbrunn	45	32	44	1
Gänserndorf	66	50	66	-	Pressbaum	85	59	84	1
Groß-Enzersdorf	85	63	84	1	Purkersdorf	185	120	183	2
Hohenau an der March	23	18	22	1	Schwadorf	22	17	22	-
Strasshof an der Nordbahn	96	75	96	-	Schwechat	242	174	238	4
Weikendorf	20	16	20	-	Tullnerbach	41	23	39	2
Zistersdorf	24	15	20	4	Wolfsgraben	44	23	43	1
Gmünd	58	38	7	51	Wr.Neustadt(Ld)	807	547	778	29
Hollabrunn	205	175	187	18	Ebenfurth	38	24	38	-
Hollabrunn	57	49	53	4	Eggendorf	88	58	88	-
Horn	73	63	55	18	Felixdorf	90	52	87	3
Korneuburg	549	436	545	4	Katzelsdorf	21	17	21	-
Bisamberg	35	32	35	-	Lanzenkirchen	33	20	33	-
Harmannsdorf	31	25	30	1	Lichtenwörth	21	16	21	-
Hausleiten	20	19	20	-	Markt Piesting	25	19	24	1
Korneuburg	93	74	93	-	Matzendorf-Hölles	50	29	49	1
Langenzersdorf	76	61	76	-	Sollenu	87	62	84	3
Leobendorf	37	25	37	-	Theresienfeld	62	39	62	-
Sierndorf	37	26	36	1	Wöllersdf-Steinabrückl	82	60	81	1
Stockerau	101	79	100	1	Zillingdorf	22	15	21	1
Krems(Ld)	103	79	87	16	Zwettl	85	67	6	79
Lilienfeld	82	63	71	11	<b>OBERÖSTERREICH</b>	484	393	153	331
Melk	171	130	137	34	Linz(Stadt)	82	74	72	10
Pöchlarn	20	13	18	2	Wels(Stadt)	37	32	30	7
Mistelbach	356	284	337	19	Gmunden	29	20	-	29
Gaweinstal	26	22	26	-	Linz-Land	52	43	27	25
Großbeersdorf	25	19	24	1	Ried/Innkreis	23	17	-	23
Mistelbach	38	26	34	4	Steyr-Land	26	21	-	26
Poysdorf	25	21	21	4	Urfahr-Umgebung	32	25	9	23
Ulrichskirchen-Schleinb.	23	20	22	1	Vöcklabruck	37	30	-	37
Wolkersdorf i.Weinviertel	43	37	42	1	Wels-Land	41	36	1	40
Mödling	4254	2394	4201	53	<b>SALZBURG</b>	210	160	-	210
Achau	37	19	37	-	Salzburg(Stadt)	54	47	-	54
Biedermannsdorf	106	60	106	-	Hallein	24	18	-	24
Breitenfurt bei Wien	377	193	371	6	Salzburg-Umgeb.	70	51	-	70
Brunn am Gebirge	372	192	367	5	St.Johann/Pong.	24	14	-	24
Gaaden	56	37	55	1	Zell am See	26	22	-	26
Gießhübl	52	30	49	3	<b>STEIERMARK</b>	1058	836	456	602
Gumpoldskirchen	56	36	56	-	Graz(Stadt)	164	126	134	30
Guntramsdorf	257	154	253	4	Bruck/Mur	46	38	20	26
Hennersdorf	84	49	82	2	Deutschlandsbg	45	40	-	45
Hinterbrühl	110	74	108	2	Feldbach	29	24	8	21
Kaltenleutgeben	226	129	221	5	Graz-Umgebung	84	74	28	56
Laab im Walde	56	29	56	-	Hartberg	305	222	196	109
Laxenburg	78	41	78	-	Pinggau	21	14	17	4
Maria Enzersdorf	270	159	269	1	Knittelfeld	32	27	-	32
Mödling	578	343	573	5	Leibnitz	46	38	-	46
Münchendorf	79	50	79	-	Leoben	36	28	18	18
Perchtoldsdorf	709	379	702	7	Liezen	48	40	-	48
Vösendorf	324	188	317	7	Mürzzuschlag	60	42	39	21
Wiener Neudorf	315	168	313	2	Murau	28	26	-	28
Wienerwald	112	64	109	3	Voitsberg	31	25	-	31
Neunkirchen	427	307	405	22	Weiz	63	52	10	53
Gloggnitz	24	19	24	-	TIROL	217	170	-	217
Neunkirchen	60	38	60	-	Innsbruck-Stadt	46	36	-	46
Pitten	20	17	20	-	Innsbruck-Land	63	51	-	63
Ternitz	85	55	80	5	Kufstein	32	27	-	32
Scheibbs	80	65	53	27	Lienz	24	18	-	24
Purgstall an der Erlauf	21	14	18	3	<b>VORARLBERG</b>	53	38	-	53
St.Pölten(Ld)	491	394	474	17	Feldkirch	21	17	-	21
Altengbach	36	28	36	-	<b>ERWERBSTÄTIGE AM ARBEITSORT</b>	55645	36274	.	.
Böheimkirchen	32	28	32	-	<i>Index des Pendlersaldos</i>	143,0	176,0	.	.
Eichgraben	73	56	71	2	<i>Index der Pendlermobilität</i>	190,8	226,4	.	.
Maria-Anzbach	27	23	27	-					
Neulengbach	91	75	90	1					
Neustift-Innermanzing	30	23	28	2					
Wilhelmsburg	23	19	22	1					
Tulln	398	320	389	9					
Sieghartskirchen	81	65	80	1					
St.Andrä-Wördern	46	41	46	-					
Tulbing	32	25	30	2					
Tulln an der Donau	50	40	49	1					
Waidhofen/Thaya	62	47	22	40					
Wien-Umgebung	1619	1108	1593	26					
Ebergassing	67	49	67	-					
Fischamend	40	30	39	1					
Gablitz	72	56	72	-					

Tabelle 2: Erwerbstätige nach Wohnbezirken, Arbeitsbezirken und Geschlecht bzw. Pendelfrequenz

Wohnbezirk, Arbeitsbezirk	Insge- samt	dar.: männ- lich	Tages- pendler	Nicht- tages- pendler	Wohnbezirk, Arbeitsbezirk	Insge- samt	dar.: männ- lich	Tages- pendler	Nicht- tages- pendler
<b>ÖSTERREICH</b>					<b>101 EISENSTADT(ST) (Forts.)</b>				
<b>ERWERBSTÄTIGE AM WOHNORT</b>	<b>3624116</b>	<b>2074528</b>	.	.	Pol.Bez.: Bruck/Leitha	69	32	68	1
Nichtpendler	293639	159092	.	.	Pol.Bez.: Mödling	58	38	58	-
Gem.- u.Bezirks-Binnenpendler	1718871	931050	1706451	12420	Pol.Bez.: Neunkirchen	77	61	76	11
<b>AUSPENDLER</b>	<b>1611606</b>	<b>984386</b>	<b>1433087</b>	<b>178519</b>	Pol.Bez.: Wr.Neustadt(Ld)	190	115	179	11
in and. Pol.Bez. des Bundesl.	1144719	678779	1102329	42390	STEIERMARK	76	54	25	51
in anderes Bundesland	409157	267424	303290	105867	Pol.Bez.: Hartberg	21	16	17	4
ins Ausland	57730	38183	27468	30262	WIEN	673	457	633	40
<b>EINPENDLER</b>	<b>1553876</b>	<b>946203</b>	<b>1405619</b>	<b>148257</b>	Leopoldstadt	29	21	28	1
aus and. Pol.Bez. des Bundesl.	1144719	678779	1102329	42390	Landstraße	32	21	28	4
aus anderem Bundesland	409157	267424	303290	105867	Margareten	25	18	24	1
<b>ERWERBSTÄTIGE AM ARBEITSORT</b>	<b>3566386</b>	<b>2036345</b>	.	.	Favoriten	68	48	62	6
Index des Pendlersaldos	98,4	98,2	.	.	Simmering	20	16	18	2
Index der Pendlermobilität	87,3	93,1	.	.	Meidling	30	24	29	1
<b>1 BURGENLAND</b>					Penzing	30	16	30	-
<b>ERWERBSTÄTIGE AM WOHNORT</b>	<b>122217</b>	<b>71884</b>	.	.	Rudolfsh-Fünfh	27	18	25	2
Nichtpendler	10400	5604	.	.	Ottakring	21	13	18	3
Gem.- u.Bezirks-Binnenpendler	51734	27660	51370	364	Hernals	27	19	27	-
<b>AUSPENDLER</b>	<b>60083</b>	<b>38620</b>	<b>49187</b>	<b>10896</b>	Währing	24	20	21	3
in and. Pol.Bez. des Bundesl.	17547	10337	16787	760	Döbling	34	22	32	2
in anderes Bundesland	41680	27693	32305	9375	Brigittenau	50	33	46	4
ins Ausland	856	590	95	761	Floridsdorf	48	34	48	-
<b>EINPENDLER</b>	<b>28522</b>	<b>17630</b>	<b>26123</b>	<b>2399</b>	Donaustadt	74	50	71	3
aus and. Pol.Bez. des Bundesl.	17547	10337	16787	760	Liesing	36	27	32	4
aus anderem Bundesland	10975	7293	9336	1639	<b>ERWERBSTÄTIGE AM ARBEITSORT</b>	14041	7682	.	.
<b>ERWERBSTÄTIGE AM ARBEITSORT</b>	<b>90656</b>	<b>50894</b>	.	.	Index des Pendlersaldos	271,3	269,0	.	.
Index des Pendlersaldos	74,2	70,8	.	.	Index der Pendlermobilität	234,7	242,6	.	.
Index der Pendlermobilität	72,5	78,3	.	.	<b>102 RUST(ST)</b>				
<b>101 EISENSTADT(ST)</b>					<b>ERWERBSTÄTIGE AM WOHNORT</b>	797	467	.	.
<b>ERWERBSTÄTIGE AM WOHNORT</b>	<b>5175</b>	<b>2856</b>	.	.	Nichtpendler	120	68	.	.
Nichtpendler	314	160	.	.	Gem.- u.Bezirks-Binnenpendler	217	98	217	-
Gem.- u.Bezirks-Binnenpendler	3221	1645	3221	-	<b>AUSPENDLER</b>	460	301	427	33
<b>AUSPENDLER</b>	<b>1640</b>	<b>1051</b>	<b>1450</b>	<b>190</b>	in and. Pol.Bez. des Bundesl.	296	190	290	6
in and. Pol.Bez. des Bundesl.	602	372	587	15	Eisenstadt(St)	205	123	201	4
Rust(St)	29	15	29	-	Pol.Bez.: Eisenstadt-Umg.	65	48	64	1
Pol.Bez.: Eisenstadt-Umg.	308	187	304	4	in anderes Bundesland	160	108	137	23
Pol.Bez.: Mattersburg	169	107	168	1	NIEDERÖSTERREICH	74	46	70	4
Pol.Bez.: Neusiedl/See	49	30	48	1	Pol.Bez.: Mödling	31	19	30	1
Pol.Bez.: Oberpullendorf	34	24	29	5	WIEN	80	57	67	13
in anderes Bundesland	1007	660	859	148	ins Ausland	4	3	-	4
NIEDERÖSTERREICH	359	245	338	21	<b>EINPENDLER</b>	253	125	227	26
Wr.Neustadt(St)	72	39	70	2	aus and. Pol.Bez. des Bundesl.	186	85	174	12
Pol.Bez.: Baden	86	62	83	3	Eisenstadt(St)	29	15	29	-
Pol.Bez.: Mödling	86	61	81	5	Pol.Bez.: Eisenstadt-Umg.	129	51	126	3
Pol.Bez.: Wien-Umgebung	61	42	57	4	aus anderem Bundesland	67	40	53	14
Pol.Bez.: Wr.Neustadt(Ld)	24	17	22	2	WIEN	47	27	44	3
WIEN	600	384	521	79	<b>ERWERBSTÄTIGE AM ARBEITSORT</b>	590	291	.	.
Innere Stadt	98	55	86	12	Index des Pendlersaldos	74,0	62,3	.	.
Leopoldstadt	24	16	21	3	Index der Pendlermobilität	89,5	91,2	.	.
Landstraße	58	35	52	6	<b>103 POL.BEZ.: EISENSTADT-UMG.</b>				
Wieden	33	20	27	6	<b>ERWERBSTÄTIGE AM WOHNORT</b>	17657	10243	.	.
Alsergrund	52	25	38	14	Nichtpendler	1307	663	.	.
Favoriten	57	36	54	3	Gem.- u.Bezirks-Binnenpendler	3892	2197	3870	22
Simmering	28	21	28	-	<b>AUSPENDLER</b>	12458	7383	11880	578
Meidling	23	19	22	1	in and. Pol.Bez. des Bundesl.	6279	3373	6195	84
Liesing	51	38	48	3	Eisenstadt(St)	5048	2591	5001	47
ins Ausland	31	19	4	27	Rust(St)	129	51	126	3
<b>EINPENDLER</b>	<b>10506</b>	<b>5877</b>	<b>10084</b>	<b>422</b>	Pol.Bez.: Mattersburg	563	350	558	5
aus and. Pol.Bez. des Bundesl.	9014	4895	8774	240	Pol.Bez.: Neusiedl/See	439	307	426	13
Rust(St)	205	123	201	4	Pol.Bez.: Oberpullendorf	68	55	64	4
Pol.Bez.: Eisenstadt-Umg.	5048	2591	5001	47	Pol.Bez.: Oberwart	25	12	18	7
Pol.Bez.: Güssing	102	71	59	43	in anderes Bundesland	6083	3943	5673	410
Pol.Bez.: Jennersdorf	39	21	14	25	NIEDERÖSTERREICH	2605	1710	2528	77
Pol.Bez.: Mattersburg	2157	1099	2138	19	Wr.Neustadt(St)	353	195	349	4
Pol.Bez.: Neusiedl/See	422	279	405	17	Pol.Bez.: Baden	716	498	709	7
Pol.Bez.: Oberpullendorf	805	525	778	27	Pol.Bez.: Bruck/Leitha	240	142	240	-
Pol.Bez.: Oberwart	236	186	178	58	Pol.Bez.: Mödling	577	355	560	17
aus anderem Bundesland	1492	982	1310	182	Pol.Bez.: Wien-Umgebung	439	317	428	11
KÄRNTEN	24	17	-	24	Pol.Bez.: Wr.Neustadt(Ld)	190	131	190	-
NIEDERÖSTERREICH	694	437	652	42	OBERÖSTERREICH	33	30	-	33
Wr.Neustadt(St)	97	60	95	2	STEIERMARK	31	24	2	29
Pol.Bez.: Baden	145	92	142	3	WIEN	3369	2147	3143	226
					Innere Stadt	399	194	378	21
					Leopoldstadt	178	115	168	10
					Landstraße	373	227	351	22



**Tabelle 2: Erwerbstätige nach Wohnbezirken, Arbeitsbezirken und Geschlecht bzw. Pendelfrequenz**

Wohnbezirk, Arbeitsbezirk	Insge- samt	dar.: männ- lich	Tages- pendler	Nicht- tages- pendler	Wohnbezirk, Arbeitsbezirk	Insge- samt	dar.: männ- lich	Tages- pendler	Nicht- tages- pendler
<b>1 BURGENLAND</b>									
<b>103 POL.BEZ.: EISENSTADT-UMG. (Forts.)</b>					<b>104 POL.BEZ.: GÜSSING (Forts.)</b>				
Wieden	108	72	99	9	Pol.Bez.: Neunkirchen	30	26	17	13
Margareten	85	55	80	5	Pol.Bez.: Wien-Umgebung	97	76	38	59
Mariahilf	60	37	53	7	Pol.Bez.: Wr.Neustadt(Ld)	93	87	26	67
Neubau	70	31	60	10	OBERÖSTERREICH	51	47	-	51
Josefstadt	56	31	53	3	SALZBURG	21	18	-	21
Alsergrund	175	102	149	26	STEIERMARK	1007	599	889	118
Favoriten	407	273	383	24	Graz(St)	177	120	134	43
Simmering	227	170	222	5	Pol.Bez.: Feldbach	23	18	20	3
Meidling	162	97	153	9	Pol.Bez.: Fürstenfeld	353	188	346	7
Hietzing	83	50	79	4	Pol.Bez.: Graz-Umgebung	35	34	23	12
Penzing	70	46	62	8	Pol.Bez.: Hartberg	354	180	345	9
Rudolfsh-Fünfh	87	54	81	6	Pol.Bez.: Weiz	37	34	14	23
Ottakring	59	43	53	6	WIEN	1874	1243	425	1449
Hernals	35	24	33	2	Innere Stadt	175	80	54	121
Währing	35	23	29	6	Leopoldstadt	73	41	16	57
Döbling	48	24	44	4	Landstraße	218	152	75	143
Brigittenau	72	47	65	7	Wieden	78	57	9	69
Floridsdorf	92	67	83	9	Margareten	43	22	4	39
Donaustadt	102	74	89	13	Mariahilf	59	44	6	53
Liesing	386	291	376	10	Neubau	40	22	13	27
ins Ausland	96	67	12	84	Josefstadt	21	9	4	17
EINPENDLER	2647	1749	2378	269	Alsergrund	98	52	31	67
aus and. Pol.Bez. des Bundesl.	1249	841	1162	87	Favoriten	152	100	38	114
Eisenstadt(St)	308	187	304	4	Simmering	75	62	12	63
Rust(St)	65	48	64	1	Meidling	71	45	15	56
Pol.Bez.: Güssing	30	24	-	30	Hietzing	90	74	10	80
Pol.Bez.: Mattersburg	427	268	418	9	Penzing	55	35	2	53
Pol.Bez.: Neusiedl/See	224	162	216	8	Rudolfsh-Fünfh	84	53	15	69
Pol.Bez.: Oberpullendorf	135	104	120	15	Ottakring	62	43	3	59
Pol.Bez.: Oberwart	52	42	37	15	Hernals	28	15	9	19
aus anderem Bundesland	1398	908	1216	182	Währing	21	8	1	20
NIEDERÖSTERREICH	779	495	722	57	Döbling	65	52	15	50
Wr.Neustadt(St)	56	42	56	-	Brigittenau	39	25	10	29
Pol.Bez.: Baden	248	156	246	2	Floridsdorf	61	48	17	44
Pol.Bez.: Bruck/Leitha	51	38	49	2	Donaustadt	114	86	22	92
Pol.Bez.: Mistelbach	43	40	34	9	Liesing	152	118	44	108
Pol.Bez.: Mödling	33	26	30	3	ins Ausland	131	85	7	124
Pol.Bez.: Neunkirchen	39	29	37	2	EINPENDLER	1490	1008	1262	228
Pol.Bez.: Wien-Umgebung	30	24	29	1	aus and. Pol.Bez. des Bundesl.	997	662	936	61
Pol.Bez.: Wr.Neustadt(Ld)	228	99	228	-	Pol.Bez.: Jennersdorf	439	267	432	7
OBERÖSTERREICH	34	21	-	34	Pol.Bez.: Oberwart	509	359	484	25
STEIERMARK	43	28	10	33	aus anderem Bundesland	493	346	326	167
WIEN	503	342	484	19	STEIERMARK	256	188	217	39
Leopoldstadt	20	18	20	-	Pol.Bez.: Fürstenfeld	84	65	84	-
Landstraße	30	18	30	-	Pol.Bez.: Hartberg	96	65	89	7
Favoriten	55	38	55	-	WIEN	204	132	102	102
Simmering	20	16	19	1	Favoriten	25	17	22	3
Meidling	21	15	21	-	Brigittenau	25	17	13	12
Penzing	25	13	24	1	Floridsdorf	26	14	18	8
Rudolfsh-Fünfh	25	21	25	-	Donaustadt	24	15	17	7
Ottakring	24	18	23	1	ERWERBSTÄTIGE AM ARBEITSORT	6920	4033	.	.
Hernals	24	11	22	2	Index des Pendlersaldos	59,1	57,3	.	.
Döbling	26	15	21	5	Index der Pendlermobilität	66,4	71,3	.	.
Brigittenau	53	36	47	6	<b>105 POL.BEZ.: JENNERSDORF</b>				
Floridsdorf	35	24	34	1	ERWERBSTÄTIGE AM WOHNORT	7678	4622	.	.
Donaustadt	41	29	41	-	Nichtpendler	647	370	.	.
Liesing	32	23	32	-	Gem.- u. Bezirks-Binnenpendler	2997	1705	2978	19
ERWERBSTÄTIGE AM ARBEITSORT	7846	4609	.	.	AUSPENDLER	4034	2547	3055	979
Index des Pendlersaldos	44,4	45,0	.	.	in and. Pol.Bez. des Bundesl.	766	457	678	88
Index der Pendlermobilität	85,5	89,2	.	.	Eisenstadt(St)	39	21	14	25
<b>104 POL.BEZ.: GÜSSING</b>					Pol.Bez.: Güssing	439	267	432	7
ERWERBSTÄTIGE AM WOHNORT	11710	7035	.	.	Pol.Bez.: Oberpullendorf	20	16	12	8
Nichtpendler	1068	593	.	.	Pol.Bez.: Oberwart	225	122	206	19
Gem.- u. Bezirks-Binnenpendler	4362	2432	4299	63	in anderes Bundesland	3157	2013	2371	786
AUSPENDLER	6280	4010	3900	2380	NIEDERÖSTERREICH	178	137	35	143
in and. Pol.Bez. des Bundesl.	2551	1469	2383	168	Pol.Bez.: Mödling	51	39	6	45
Eisenstadt(St)	102	71	59	43	Pol.Bez.: Wien-Umgebung	42	22	18	24
Pol.Bez.: Eisenstadt-Umg.	30	24	-	30	OBERÖSTERREICH	36	32	-	36
Pol.Bez.: Jennersdorf	419	299	414	5	STEIERMARK	2444	1484	2264	180
Pol.Bez.: Mattersburg	34	14	17	17	Graz(St)	513	368	414	99
Pol.Bez.: Neusiedl/See	32	24	11	21	Pol.Bez.: Mödling	598	365	582	16
Pol.Bez.: Oberpullendorf	53	43	42	11	Pol.Bez.: Fürstenfeld	1034	527	1028	6
Pol.Bez.: Oberwart	1880	993	1840	40	Pol.Bez.: Graz-Umgebung	90	82	70	20
in anderes Bundesland	3598	2456	1510	2088	Pol.Bez.: Hartberg	87	39	86	1
KÄRNTEN	30	28	1	29	Pol.Bez.: Radkersburg	27	21	25	2
NIEDERÖSTERREICH	601	512	195	406	Pol.Bez.: Weiz	40	36	39	1
Wr.Neustadt(St)	31	29	10	21	WIEN	451	323	72	379
Pol.Bez.: Baden	79	76	33	46	Innere Stadt	34	22	11	23
Pol.Bez.: Mödling	187	151	69	118	Landstraße	36	28	6	30

**Tabelle 2: Erwerbstätige nach Wohnbezirken, Arbeitsbezirken und Geschlecht bzw. Pendelfrequenz**

Wohnbezirk, Arbeitsbezirk	Insge- samt	dar.: männ- lich	Tages- pendler	Nicht- tages- pendler	Wohnbezirk, Arbeitsbezirk	Insge- samt	dar.: männ- lich	Tages- pendler	Nicht- tages- pendler
<b>1 BURGENLAND</b>									
<b>105 POL.BEZ.: JENNERSDORF (Forts.)</b>					<b>106 POL.BEZ.: MATTERSBURG (Forts.)</b>				
Alsergrund	28	17	8	20	NIEDERÖSTERREICH	1036	738	985	51
Favoriten	49	35	8	41	Wr.Neustadt(St)	284	192	283	1
Simmering	26	22	3	23	Pol.Bez.: Baden	132	108	130	2
Hietzing	29	24	5	24	Pol.Bez.: Neunkirchen	152	115	145	7
Floridsdorf	22	9	3	19	Pol.Bez.: Wr.Neustadt(Ld)	386	262	383	3
Donaustadt	46	40	7	39	OBERÖSTERREICH	24	23	-	24
Liesing	34	27	9	25	STEIERMARK	61	47	9	52
ins Ausland	111	77	6	105	WIEN	542	387	503	39
EINPENDLER	1126	755	975	151	Landstraße	32	20	30	2
aus and. Pol.Bez. des Bundesl.	485	351	460	25	Favoriten	53	38	51	2
Pol.Bez.: Güssing	419	299	414	5	Meidling	29	24	29	-
Pol.Bez.: Oberwart	46	38	43	3	Penzing	27	19	25	2
aus anderem Bundesland	641	404	515	126	Rudolfsh-Fünfh	31	25	29	2
STEIERMARK	510	319	491	19	Ottakring	43	33	40	3
Graz(St)	21	19	21	-	Hernals	23	18	22	1
Pol.Bez.: Feldbach	209	120	205	4	Döbling	28	21	25	3
Pol.Bez.: Fürstenfeld	210	127	209	1	Brigittenau	54	39	42	12
Pol.Bez.: Hartberg	24	18	23	1	Floridsdorf	38	25	38	-
WIEN	87	51	17	70	Donaustadt	56	37	53	3
ERWERBSTÄTIGE AM ARBEITSORT	4770	2830	.	.	Liesing	26	17	26	-
Index des Pendlersaldos	62,1	61,2	.	.	ERWERBSTÄTIGE AM ARBEITSORT	10264	5929	.	.
Index der Pendlermobilität	67,2	71,4	.	.	Index des Pendlersaldos	61,8	61,0	.	.
					Index der Pendlermobilität	76,1	82,7	.	.
<b>106 POL.BEZ.: MATTERSBURG</b>					<b>107 POL.BEZ.: NEUSIEDL/SEE</b>				
ERWERBSTÄTIGE AM WOHNORT	16606	9726	.	.	ERWERBSTÄTIGE AM WOHNORT	23810	13807	.	.
Nichtpendler	997	577	.	.	Nichtpendler	2900	1512	.	.
Gem.- u. Bezirks-Binnenpendler	6122	3231	6103	19	Gem.- u. Bezirks-Binnenpendler	9630	5135	9564	66
AUSPENDLER	9487	5918	8884	603	AUSPENDLER	11280	7160	10279	1001
in and. Pol.Bez. des Bundesl.	2975	1652	2913	62	in and. Pol.Bez. des Bundesl.	824	542	753	71
Eisenstadt(St)	2157	1099	2138	19	Eisenstadt(St)	422	279	405	17
Pol.Bez.: Eisenstadt-Umg.	427	268	418	9	Pol.Bez.: Eisenstadt-Umg.	224	162	216	8
Pol.Bez.: Neusiedl/See	115	92	98	17	Pol.Bez.: Mattersburg	51	29	36	15
Pol.Bez.: Oberpullendorf	228	165	223	5	Pol.Bez.: Oberpullendorf	45	29	44	1
Pol.Bez.: Oberwart	25	13	22	3	Pol.Bez.: Oberwart	49	21	43	6
in anderes Bundesland	6406	4196	5965	441	in anderes Bundesland	10328	6525	9489	839
NIEDERÖSTERREICH	3717	2310	3594	123	KÄRNTEN	25	23	-	25
Wr.Neustadt(St)	2022	1034	1996	26	NIEDERÖSTERREICH	3246	2214	3090	156
Pol.Bez.: Baden	450	367	435	15	Wr.Neustadt(St)	20	14	14	6
Pol.Bez.: Bruck/Leitha	34	33	30	4	Pol.Bez.: Baden	73	61	67	6
Pol.Bez.: Mödling	446	340	437	9	Pol.Bez.: Bruck/Leitha	1275	702	1262	13
Pol.Bez.: Neunkirchen	123	84	115	8	Pol.Bez.: Gänserndorf	44	40	32	12
Pol.Bez.: Wien-Umgebung	130	99	117	13	Pol.Bez.: Korneuburg	30	24	22	8
Pol.Bez.: Wr.Neustadt(Ld)	453	303	449	4	Pol.Bez.: Mödling	232	171	204	28
OBERÖSTERREICH	41	36	-	41	Pol.Bez.: Wien-Umgebung	1500	1145	1465	35
STEIERMARK	20	17	2	18	OBERÖSTERREICH	71	67	-	71
WIEN	2585	1797	2369	216	Pol.Bez.: Wels-Land	25	25	-	25
Innere Stadt	292	163	255	37	STEIERMARK	26	20	3	23
Leopoldstadt	132	89	115	17	WIEN	6927	4176	6396	531
Landstraße	251	166	234	17	Innere Stadt	1046	458	976	70
Wieden	86	52	74	12	Leopoldstadt	372	218	348	24
Margareten	94	62	89	5	Landstraße	871	476	815	56
Mariahilf	56	38	53	3	Wieden	227	125	215	12
Neubau	52	35	48	4	Margareten	116	62	102	14
Josefstadt	29	23	26	3	Mariahilf	123	70	101	22
Alsergrund	150	96	130	20	Neubau	121	52	104	17
Favoriten	334	253	320	14	Josefstadt	111	62	100	11
Simmering	91	74	89	2	Alsergrund	377	206	337	40
Meidling	111	73	104	7	Favoriten	619	406	581	38
Hietzing	67	50	63	4	Simmering	802	639	784	18
Penzing	56	36	52	4	Meidling	212	126	197	15
Rudolfsh-Fünfh	99	69	89	10	Hietzing	131	65	112	19
Ottakring	54	41	50	4	Penzing	98	67	86	12
Hernals	21	11	19	2	Rudolfsh-Fünfh	169	116	143	26
Währing	20	9	16	4	Ottakring	110	65	84	26
Döbling	65	49	51	14	Hernals	48	29	40	8
Brigittenau	29	15	26	3	Währing	73	31	65	8
Floridsdorf	67	54	63	4	Döbling	125	67	108	17
Donaustadt	113	101	103	10	Brigittenau	130	86	122	8
Liesing	316	238	300	16	Floridsdorf	204	155	185	19
ins Ausland	106	70	6	100	Donaustadt	394	278	368	26
EINPENDLER	3145	2121	2871	274	Liesing	448	317	423	25
aus and. Pol.Bez. des Bundesl.	1448	899	1374	74	ins Ausland	128	93	37	91
Eisenstadt(St)	169	107	168	1	EINPENDLER	2945	2047	2536	409
Pol.Bez.: Eisenstadt-Umg.	563	350	558	5	aus and. Pol.Bez. des Bundesl.	860	642	737	123
Pol.Bez.: Güssing	34	14	17	17	Eisenstadt(St)	49	30	48	1
Pol.Bez.: Neusiedl/See	51	29	36	15	Pol.Bez.: Eisenstadt-Umg.	439	307	426	13
Pol.Bez.: Oberpullendorf	514	318	504	10	Pol.Bez.: Güssing	32	24	11	21
Pol.Bez.: Oberwart	89	65	73	16	Pol.Bez.: Mattersburg	115	92	98	17
aus anderem Bundesland	1697	1222	1497	200	Pol.Bez.: Oberpullendorf	124	103	95	29

**Tabelle 2: Erwerbstätige nach Wohnbezirken, Arbeitsbezirken und Geschlecht bzw. Pendelfrequenz**

Wohnbezirk, Arbeitsbezirk	Insgesamt	dar.: männlich	Tagespendler	Nicht-tagespendler	Wohnbezirk, Arbeitsbezirk	Insgesamt	dar.: männlich	Tagespendler	Nicht-tagespendler
<b>1 BURGENLAND</b>									
<b>107 POL.BEZ.: NEUSIEDL/SEE (Forts.)</b>					<b>108 POL.BEZ.: OBERPULLENDORF (Forts.)</b>				
Pol.Bez.: Oberwart	72	62	44	28	EINPENDLER	1736	1238	1536	200
aus anderem Bundesland	2085	1405	1799	286	aus and. Pol.Bez. des Bundesl.	918	669	870	48
NIEDERÖSTERREICH	918	615	823	95	Eisenstadt(St)	34	24	29	5
Pol.Bez.: Baden	39	30	32	7	Pol.Bez.: Eisenstadt-Umg.	68	55	64	4
Pol.Bez.: Bruck/Leitha	652	404	644	8	Pol.Bez.: Güssing	53	43	42	11
Pol.Bez.: Gänserndorf	56	54	37	19	Pol.Bez.: Jennersdorf	20	16	12	8
Pol.Bez.: Mödling	26	18	20	6	Pol.Bez.: Mattersburg	228	165	223	5
Pol.Bez.: Wien-Umgebung	61	48	57	4	Pol.Bez.: Neusiedl/See	45	29	44	1
OBERÖSTERREICH	33	24	-	33	Pol.Bez.: Oberwart	467	334	453	14
STEIERMARK	64	48	1	63	aus anderem Bundesland	818	569	666	152
WIEN	1035	698	975	60	NIEDERÖSTERREICH	224	167	192	32
Leopoldstadt	46	34	44	2	Pol.Bez.: Neunkirchen	26	24	20	6
Landstraße	59	42	57	2	Pol.Bez.: Wr.Neustadt(Ld)	135	97	133	2
Margareten	22	16	21	1	STEIERMARK	72	57	29	43
Favoriten	133	97	129	4	Pol.Bez.: Hartberg	33	24	25	8
Simmering	48	35	46	2	WIEN	505	332	445	60
Meidling	61	42	56	5	Landstraße	29	23	28	1
Penzing	39	27	34	5	Favoriten	59	37	56	3
Rudolfsh-Fünfh	58	36	54	4	Meidling	24	16	19	5
Ottakring	55	33	53	2	Rudolfsh-Fünfh	26	18	25	1
Hernals	37	25	31	6	Ottakring	23	17	19	4
Währing	29	22	26	3	Hernals	24	14	15	9
Döbling	54	27	53	1	Währing	22	15	15	7
Brigittenau	104	72	96	8	Döbling	30	17	26	4
Floridsdorf	82	54	77	5	Brigittenau	60	43	49	11
Donaustadt	98	65	97	1	Floridsdorf	36	26	34	2
Liesing	42	29	41	1	Donaustadt	51	34	51	-
					Liesing	27	14	26	1
ERWERBSTÄTIGE AM ARBEITSORT	15475	8694	.	.	ERWERBSTÄTIGE AM ARBEITSORT	11109	6367	.	.
Index des Pendlersaldos	65,0	63,0	.	.	Index des Pendlersaldos	69,1	65,2	.	.
Index der Pendlermobilität	59,7	66,7	.	.	Index der Pendlermobilität	52,5	60,2	.	.
<b>108 POL.BEZ.: OBERPULLENDORF</b>					<b>109 POL.BEZ.: OBERWART</b>				
ERWERBSTÄTIGE AM WOHNORT	16074	9772	.	.	ERWERBSTÄTIGE AM WOHNORT	22710	13356	.	.
Nichtpendler	1422	759	.	.	Nichtpendler	1625	902	.	.
Gem.- u.Bezirks-Binnenpendler	7951	4370	7897	54	Gem.- u.Bezirks-Binnenpendler	13342	6847	13221	121
AUSPENDLER	6701	4643	4776	1925	AUSPENDLER	7743	5607	4536	3207
in and. Pol.Bez. des Bundesl.	1779	1192	1674	105	in and. Pol.Bez. des Bundesl.	1475	1090	1314	161
Eisenstadt(St)	805	525	778	27	Eisenstadt(St)	236	186	178	58
Pol.Bez.: Eisenstadt-Umg.	135	104	120	15	Pol.Bez.: Eisenstadt-Umg.	52	42	37	15
Pol.Bez.: Mattersburg	514	318	504	10	Pol.Bez.: Güssing	509	359	484	25
Pol.Bez.: Neusiedl/See	124	103	95	29	Pol.Bez.: Jennersdorf	46	38	43	3
Pol.Bez.: Oberwart	176	125	164	12	Pol.Bez.: Mattersburg	89	65	73	16
in anderes Bundesland	4829	3384	3089	1740	Pol.Bez.: Neusiedl/See	72	62	44	28
NIEDERÖSTERREICH	1261	974	1014	247	Pol.Bez.: Oberpullendorf	467	334	453	14
Wr.Neustadt(St)	331	231	318	13	in anderes Bundesland	6112	4408	3212	2900
Pol.Bez.: Baden	108	88	81	27	KÄRNTEN	76	69	1	75
Pol.Bez.: Korneuburg	24	21	1	23	Pol.Bez.: Spittal/Drau	44	42	-	44
Pol.Bez.: Mödling	279	234	213	66	NIEDERÖSTERREICH	1109	902	572	537
Pol.Bez.: Neunkirchen	45	39	41	4	St.Pölten(St)	27	22	-	27
Pol.Bez.: Wien-Umgebung	158	132	108	50	Wr.Neustadt(St)	135	99	117	18
Pol.Bez.: Wr.Neustadt(Ld)	260	179	238	22	Pol.Bez.: Baden	114	102	49	65
OBERÖSTERREICH	46	41	-	46	Pol.Bez.: Korneuburg	28	23	-	28
STEIERMARK	55	49	19	36	Pol.Bez.: Mödling	290	240	148	142
Graz(St)	20	17	4	16	Pol.Bez.: Neunkirchen	84	66	67	17
WIEN	3425	2287	2056	1369	Pol.Bez.: Wien-Umgebung	176	148	61	115
Innere Stadt	366	178	216	150	Pol.Bez.: Wr.Neustadt(Ld)	164	121	122	42
Leopoldstadt	164	106	101	63	OBERÖSTERREICH	110	105	-	110
Landstraße	289	184	197	92	LinZ(St)	29	26	-	29
Wieden	159	101	105	54	SALZBURG	24	20	-	24
Margareten	92	57	57	35	STEIERMARK	987	666	836	151
Mariahilf	95	54	52	43	Graz(St)	181	160	136	45
Neubau	70	43	37	33	Pol.Bez.: Fürstenfeld	51	27	51	-
Josefstadt	55	25	33	22	Pol.Bez.: Graz-Umgebung	45	37	35	10
Alsergrund	201	113	115	86	Pol.Bez.: Hartberg	578	336	563	15
Favoriten	408	297	253	155	Pol.Bez.: Weiz	43	36	31	12
Simmering	105	84	63	42	WIEN	3781	2632	1803	1978
Meidling	132	84	93	39	Innere Stadt	325	164	152	173
Hietzing	116	77	63	53	Leopoldstadt	153	85	88	65
Penzing	78	56	42	36	Landstraße	321	218	159	162
Rudolfsh-Fünfh	168	120	80	88	Wieden	156	105	59	97
Ottakring	102	74	59	43	Margareten	107	57	60	47
Hernals	54	32	36	18	Mariahilf	111	82	39	72
Währing	44	25	20	24	Neubau	100	48	39	61
Döbling	108	89	43	65	Josefstadt	46	19	24	22
Brigittenau	85	71	58	27	Alsergrund	182	103	99	83
Floridsdorf	111	91	62	49	Favoriten	419	322	198	221
Donaustadt	149	118	86	63	Simmering	181	153	70	111
Liesing	274	208	185	89	Meidling	181	125	105	76
ins Ausland	93	67	13	80	Hietzing	180	146	78	102
					Penzing	102	72	51	51

**Tabelle 2: Erwerbstätige nach Wohnbezirken, Arbeitsbezirken und Geschlecht bzw. Pendelfrequenz**

Wohnbezirk, Arbeitsbezirk	Insge- samt	dar.: männ- lich	Tages- pendler	Nicht- tages- pendler	Wohnbezirk, Arbeitsbezirk	Insge- samt	dar.: männ- lich	Tages- pendler	Nicht- tages- pendler
<b>109 POL.BEZ.: OBERWART (Forts.)</b>					<b>201 KLAGENFURT(ST) (Forts.)</b>				
Rudolfsh-Fünfh	198	157	94	104	Pol.Bez.: St.Veit/Glan	824	534	800	24
Ottakring	87	60	36	51	Pol.Bez.: Villach Land	302	196	277	25
Hernals	44	29	18	26	Pol.Bez.: Völkermarkt	384	247	355	29
Währing	52	20	16	36	Pol.Bez.: Wolfsberg	204	160	193	11
Döbling	121	102	53	68	in anderes Bundesland	1478	1012	138	1340
Brigittenau	64	39	34	30	NIEDERÖSTERREICH	150	119	-	150
Floridsdorf	139	111	65	74	Pol.Bez.: Mödling	39	34	-	39
Donaustadt	188	156	94	94	Pol.Bez.: Wien-Umgebung	38	25	-	38
Liesing	324	259	172	152	OBERÖSTERREICH	119	103	-	119
ins Ausland	156	109	10	146	Linz(St)	26	22	-	26
EINPENDLER	4674	2710	4254	420	Pol.Bez.: Linz-Land	24	21	-	24
aus and. Pol.Bez. des Bundesl.	2390	1293	2300	90	SALZBURG	103	68	1	102
Pol.Bez.: Eisenstadt-Umg.	25	12	18	7	Salzburg(St)	52	30	-	52
Pol.Bez.: Güssing	1880	993	1840	40	Pol.Bez.: Salzburg-Umgeb.	23	20	-	23
Pol.Bez.: Jennersdorf	225	122	206	19	STEIERMARK	334	234	134	200
Pol.Bez.: Mattersburg	25	13	22	3	Graz(St)	225	150	100	125
Pol.Bez.: Neusiedl/See	49	21	43	6	Pol.Bez.: Graz-Umgebung	26	23	2	24
Pol.Bez.: Oberpullendorf	176	125	164	12	TIROL	89	60	3	86
aus anderem Bundesland	2284	1417	1954	330	Innsbruck-Stadt	25	20	-	25
NIEDERÖSTERREICH	237	154	173	64	VORARLBERG	26	20	-	26
Pol.Bez.: Neunkirchen	38	30	33	5	WIEN	640	398	-	640
Pol.Bez.: Wr.Neustadt(Ld)	120	65	114	6	Innere Stadt	121	72	-	121
STEIERMARK	1452	902	1337	115	Leopoldstadt	33	23	-	33
Graz(St)	42	27	36	6	Landstraße	60	36	-	60
Pol.Bez.: Feldbach	35	28	24	11	Wieden	21	15	-	21
Pol.Bez.: Fürstenfeld	47	25	42	5	Neubau	26	14	-	26
Pol.Bez.: Graz-Umgebung	23	15	16	7	Alsergrund	47	23	-	47
Pol.Bez.: Hartberg	1212	745	1179	33	Favoriten	45	32	-	45
Pol.Bez.: Weiz	48	30	35	13	Meidling	28	14	-	28
WIEN	543	328	444	99	Penzing	23	17	-	23
Leopoldstadt	23	14	19	4	Rudolfsh-Fünfh	20	12	-	20
Landstraße	29	16	26	3	Ottakring	21	16	-	21
Favoriten	64	41	59	5	Floridsdorf	37	20	-	37
Simmering	21	12	17	4	Donaustadt	22	16	-	22
Meidling	30	14	28	2	Liesing	47	34	-	47
Penzing	20	14	15	5	ins Ausland	485	324	16	469
Rudolfsh-Fünfh	26	15	23	3	EINPENDLER	31280	18799	28179	3101
Ottakring	28	23	24	4	aus and. Pol.Bez. des Bundesl.	29118	17255	27865	1253
Hernals	24	13	10	14	Villach(St)	1621	1040	1578	43
Währing	27	17	19	8	Pol.Bez.: Feldkirchen	1694	1117	1613	81
Döbling	25	16	21	4	Pol.Bez.: Hermagor	194	140	114	80
Brigittenau	55	37	43	12	Pol.Bez.: Klagenfurt Land	12881	7214	12639	242
Floridsdorf	35	18	29	6	Pol.Bez.: Spittal/Drau	705	495	533	172
Donaustadt	42	19	36	6	Pol.Bez.: St.Veit/Glan	4572	2725	4353	219
Liesing	29	19	28	1	Pol.Bez.: Villach Land	2095	1364	1990	105
ERWERBSTÄTIGE AM ARBEITSORT	19641	10459	.	.	Pol.Bez.: Völkermarkt	3981	2315	3833	148
Index des Pendlersaldos	86,5	78,3	.	.	Pol.Bez.: Wolfsberg	1375	845	1212	163
Index der Pendlermobilität	54,7	62,3	.	.	aus anderem Bundesland	2162	1544	314	1848
<b>2 KÄRNTEN</b>					NIEDERÖSTERREICH	117	86	-	117
ERWERBSTÄTIGE AM WOHNORT	234808	138201	.	.	OBERÖSTERREICH	92	62	-	92
Nichtpendler	19440	11622	.	.	SALZBURG	152	123	5	147
Gem.- u.Bezirks-Binnenpendler	133438	73072	131857	1581	Salzburg(St)	43	31	-	43
AUSPENDLER	81930	53507	62427	19503	Pol.Bez.: Salzburg-Umgeb.	44	39	-	44
in and. Pol.Bez. des Bundesl.	63425	40014	59809	3616	Pol.Bez.: Zell am See	22	17	-	22
in anderes Bundesland	14229	10451	2507	11722	STEIERMARK	792	640	285	507
ins Ausland	4276	3042	111	4165	Graz(St)	135	103	72	63
EINPENDLER	71512	45804	61026	10486	Pol.Bez.: Deutschlandsbg	59	58	19	40
aus and. Pol.Bez. des Bundesl.	63425	40014	59809	3616	Pol.Bez.: Graz-Umgebung	49	43	3	46
aus anderem Bundesland	8087	5790	1217	6870	Pol.Bez.: Judenburg	61	50	27	34
ERWERBSTÄTIGE AM ARBEITSORT	224390	130498	.	.	Pol.Bez.: Knittelfeld	37	34	7	30
Index des Pendlersaldos	95,6	94,4	.	.	Pol.Bez.: Leibnitz	33	23	3	30
Index der Pendlermobilität	65,3	71,9	.	.	Pol.Bez.: Leoben	55	33	29	26
<b>201 KLAGENFURT(ST)</b>					Pol.Bez.: Liezen	42	38	2	40
ERWERBSTÄTIGE AM WOHNORT	39761	21023	.	.	Pol.Bez.: Mürzzuschlag	21	19	-	21
Nichtpendler	1976	1134	.	.	Pol.Bez.: Murau	168	123	98	70
Gem.- u.Bezirks-Binnenpendler	31127	15527	31127	-	Pol.Bez.: Voitsberg	46	43	25	21
AUSPENDLER	6658	4362	4641	2017	Pol.Bez.: Weiz	29	28	-	29
in and. Pol.Bez. des Bundesl.	4695	3026	4487	208	TIROL	102	73	24	78
Villach(St)	770	522	738	32	Pol.Bez.: Lienz	52	38	24	28
Pol.Bez.: Feldkirchen	344	210	328	16	WIEN	881	538	-	881
Pol.Bez.: Hermagor	24	12	22	2	Leopoldstadt	23	18	-	23
Pol.Bez.: Klagenfurt Land	1665	1023	1623	42	Landstraße	20	13	-	20
Pol.Bez.: Spittal/Drau	178	122	151	27	Margareten	28	21	-	28
					Favoriten	112	73	-	112
					Meidling	34	17	-	34
					Hietzing	22	12	-	22
					Penzing	39	25	-	39
					Rudolfsh-Fünfh	33	16	-	33
					Ottakring	45	29	-	45
					Hernals	40	21	-	40
					Währing	47	27	-	47
					Döbling	48	23	-	48
					Brigittenau	109	71	-	109
					Floridsdorf	77	46	-	77

2 KÄRNTEN

**Tabelle 2: Erwerbstätige nach Wohnbezirken, Arbeitsbezirken und Geschlecht bzw. Pendelfrequenz**

Wohnbezirk, Arbeitsbezirk	Insgesamt	dar.: männlich	Tagespendler	Nicht-tagespendler
------------------------------	-----------	-------------------	--------------	--------------------

Wohnbezirk, Arbeitsbezirk	Insgesamt	dar.: männlich	Tagespendler	Nicht-tagespendler
------------------------------	-----------	-------------------	--------------	--------------------

**2 KÄRNTEN**

**201 KLAGENFURT(ST) (Forts.)**

Donaustadt	93	61	-	93
Liesing	55	32	-	55
<b>ERWERBSTÄTIGE AM ARBEITSORT</b>	<b>64383</b>	<b>35460</b>	.	.
<i>Index des Pendlersaldos</i>	<i>161,9</i>	<i>168,7</i>	.	.
<i>Index der Pendlermobilität</i>	<i>95,4</i>	<i>110,2</i>	.	.

**202 VILLACH(ST)**

<b>ERWERBSTÄTIGE AM WOHNORT</b>	<b>24523</b>	<b>13782</b>	.	.
Nichtpendler	1163	682	.	.
Gem.- u.Bezirks-Binnenpendler	16694	8802	16694	-
<b>AUSPENDLER</b>	<b>6666</b>	<b>4298</b>	<b>5186</b>	<b>1480</b>
in and. Pol.Bez. des Bundesl.	5295	3333	5119	176
Klagenfurt(St)	1621	1040	1578	43
Pol.Bez.: Feldkirchen	256	145	251	5
Pol.Bez.: Hermagor	71	46	61	10
Pol.Bez.: Klagenfurt Land	220	150	208	12
Pol.Bez.: Spittal/Drau	563	347	522	41
Pol.Bez.: St.Veit/Glan	88	68	83	5
Pol.Bez.: Villach Land	2391	1465	2344	47
Pol.Bez.: Völkermarkt	37	32	34	3
Pol.Bez.: Wolfsberg	48	40	38	10
in anderes Bundesland	1057	754	37	1020
NIEDERÖSTERREICH	99	70	-	99
Pol.Bez.: Mödling	27	23	-	27
OBERÖSTERREICH	115	103	-	115
Linz(St)	22	18	-	22
Pol.Bez.: Vöcklabruck	25	24	-	25
SALZBURG	97	65	17	80
Salzburg(St)	41	26	-	41
Pol.Bez.: St.Johann/Pong.	28	19	15	13
STEIERMARK	195	144	12	183
Graz(St)	95	65	-	95
Pol.Bez.: Graz-Umgebung	32	27	-	32
TIROL	93	59	8	85
VORARLBERG	38	22	-	38
WIEN	411	285	-	411
Innere Stadt	63	44	-	63
Leopoldstadt	20	15	-	20
Landstraße	29	19	-	29
Wieden	21	15	-	21
Alsergrund	21	11	-	21
Favoriten	29	21	-	29
Donaustadt	24	17	-	24
Liesing	28	19	-	28
ins Ausland	314	211	30	284

<b>EINPENDLER</b>	<b>15183</b>	<b>10184</b>	<b>13720</b>	<b>1463</b>
aus and. Pol.Bez. des Bundesl.	14321	9532	13639	682
Klagenfurt(St)	770	522	738	32
Pol.Bez.: Feldkirchen	1140	827	1100	40
Pol.Bez.: Hermagor	534	429	436	98
Pol.Bez.: Klagenfurt Land	779	570	746	33
Pol.Bez.: Spittal/Drau	1570	1226	1368	202
Pol.Bez.: St.Veit/Glan	384	324	333	51
Pol.Bez.: Villach Land	8917	5447	8748	169
Pol.Bez.: Völkermarkt	125	98	96	29
Pol.Bez.: Wolfsberg	102	89	74	28
aus anderem Bundesland	862	652	81	781
NIEDERÖSTERREICH	52	41	-	52
OBERÖSTERREICH	53	43	-	53
SALZBURG	53	38	14	39
STEIERMARK	318	265	42	276
Graz(St)	44	30	-	44
Pol.Bez.: Graz-Umgebung	29	25	-	29
Pol.Bez.: Judenburg	31	26	5	26
Pol.Bez.: Knittelfeld	26	21	13	13
Pol.Bez.: Leoben	33	30	-	33
Pol.Bez.: Liezen	22	16	-	22
Pol.Bez.: Murau	42	35	17	25
TIROL	105	83	25	80
Pol.Bez.: Lienz	77	62	25	52
WIEN	255	160	-	255
Favoriten	24	16	-	24
Ottakring	26	16	-	26
Döbling	20	12	-	20
Brigittenau	34	25	-	34
Donaustadt	25	14	-	25
<b>ERWERBSTÄTIGE AM ARBEITSORT</b>	<b>33040</b>	<b>19668</b>	.	.
<i>Index des Pendlersaldos</i>	<i>134,7</i>	<i>142,7</i>	.	.
<i>Index der Pendlermobilität</i>	<i>89,1</i>	<i>105,1</i>	.	.

**210 POL.BEZ.: FELDKIRCHEN**

<b>ERWERBSTÄTIGE AM WOHNORT</b>	<b>12656</b>	<b>7670</b>	.	.
Nichtpendler	1238	765	.	.
Gem.- u.Bezirks-Binnenpendler	6122	3221	6059	63
<b>AUSPENDLER</b>	<b>5296</b>	<b>3684</b>	<b>4269</b>	<b>1027</b>
in and. Pol.Bez. des Bundesl.	4473	3069	4235	238
Klagenfurt(St)	1694	1117	1613	81
Villach(St)	1140	827	1100	40
Pol.Bez.: Klagenfurt Land	282	177	265	17
Pol.Bez.: Spittal/Drau	409	275	364	45
Pol.Bez.: St.Veit/Glan	564	391	551	13
Pol.Bez.: Villach Land	265	175	246	19
Pol.Bez.: Völkermarkt	36	32	26	10
Pol.Bez.: Wolfsberg	71	67	61	10
in anderes Bundesland	644	483	34	610
NIEDERÖSTERREICH	61	52	-	61
OBERÖSTERREICH	57	48	-	57
SALZBURG	61	48	25	36
Salzburg(St)	27	22	12	15
STEIERMARK	148	116	9	139
Graz(St)	51	35	-	51
Pol.Bez.: Murau	30	22	4	26
TIROL	70	46	-	70
WIEN	223	154	-	223
Innere Stadt	31	17	-	31
Leopoldstadt	21	16	-	21
Landstraße	20	13	-	20
Favoriten	22	16	-	22
ins Ausland	179	132	-	179

<b>EINPENDLER</b>	<b>2100</b>	<b>1311</b>	<b>1841</b>	<b>259</b>
aus and. Pol.Bez. des Bundesl.	1972	1232	1831	141
Klagenfurt(St)	344	210	328	16
Villach(St)	256	145	251	5
Pol.Bez.: Klagenfurt Land	226	140	215	11
Pol.Bez.: Spittal/Drau	148	104	119	29
Pol.Bez.: St.Veit/Glan	745	475	697	48
Pol.Bez.: Villach Land	195	120	180	15
Pol.Bez.: Völkermarkt	22	12	18	4
Pol.Bez.: Wolfsberg	22	15	13	9
aus anderem Bundesland	128	79	10	118
STEIERMARK	64	41	2	62
Pol.Bez.: Murau	29	17	1	28
<b>ERWERBSTÄTIGE AM ARBEITSORT</b>	<b>9460</b>	<b>5297</b>	.	.
<i>Index des Pendlersaldos</i>	<i>74,7</i>	<i>69,1</i>	.	.
<i>Index der Pendlermobilität</i>	<i>58,4</i>	<i>65,1</i>	.	.

**203 POL.BEZ.: HERMAGOR**

<b>ERWERBSTÄTIGE AM WOHNORT</b>	<b>7757</b>	<b>4830</b>	.	.
Nichtpendler	1051	648	.	.
Gem.- u.Bezirks-Binnenpendler	4712	2709	4653	59
<b>AUSPENDLER</b>	<b>1994</b>	<b>1473</b>	<b>1152</b>	<b>842</b>
in and. Pol.Bez. des Bundesl.	1353	1062	1043	310
Klagenfurt(St)	194	140	114	80
Villach(St)	534	429	436	98
Pol.Bez.: Klagenfurt Land	24	21	15	9
Pol.Bez.: Spittal/Drau	195	139	126	69
Pol.Bez.: Villach Land	362	303	339	23
in anderes Bundesland	433	275	101	332
NIEDERÖSTERREICH	41	27	-	41
OBERÖSTERREICH	23	20	-	23
SALZBURG	37	24	-	37
STEIERMARK	40	34	-	40
TIROL	179	106	101	78
Innsbruck-Stadt	25	10	-	25
Pol.Bez.: Lienz	119	78	101	18
WIEN	95	53	-	95
ins Ausland	208	136	8	200
<b>EINPENDLER</b>	<b>820</b>	<b>483</b>	<b>474</b>	<b>346</b>
aus and. Pol.Bez. des Bundesl.	543	340	452	91
Klagenfurt(St)	24	12	22	2
Villach(St)	71	46	61	10
Pol.Bez.: Klagenfurt Land	21	10	7	14
Pol.Bez.: Spittal/Drau	199	133	173	26
Pol.Bez.: Villach Land	193	119	175	18
aus anderem Bundesland	277	143	22	255
OBERÖSTERREICH	81	30	-	81
Pol.Bez.: Vöcklabruck	59	21	-	59
TIROL	36	20	22	14
Pol.Bez.: Lienz	29	18	22	7

**Tabelle 2: Erwerbstätige nach Wohnbezirken, Arbeitsbezirken und Geschlecht bzw. Pendelfrequenz**

Wohnbezirk, Arbeitsbezirk	Insge- samt	dar.: männ- lich	Tages- pendler	Nicht- tages- pendler
------------------------------	----------------	------------------------	-------------------	-----------------------------

Wohnbezirk, Arbeitsbezirk	Insge- samt	dar.: männ- lich	Tages- pendler	Nicht- tages- pendler
------------------------------	----------------	------------------------	-------------------	-----------------------------

2 KÄRNTEN

**203 POL.BEZ.: HERMAGOR (Forts.)**

WIEN	138	80	-	138
ERWERBSTÄTIGE AM ARBEITSORT	6583	3840	.	.
<i>Index des Pendlersaldos</i>	<i>84,9</i>	<i>79,5</i>	.	.
<i>Index der Pendlermobilität</i>	<i>36,3</i>	<i>40,5</i>	.	.

**204 POL.BEZ.: KLAGENFURT LAND**

ERWERBSTÄTIGE AM WOHNORT	24161	14126	.	.
Nichtpendler	2057	1193	.	.
Gem.- u.Bezirks-Binnenpendler	5289	3039	5231	58
AUSPENDLER	16815	8984	15196	1619
in and. Pol.Bez. des Bundesl.	15538	8997	15137	401
Klagenfurt(St)	12881	7214	12639	242
Villach(St)	779	570	746	33
Pol.Bez.: Feldkirchen	226	140	215	11
Pol.Bez.: Hermagor	21	10	7	14
Pol.Bez.: Spittal/Drau	117	71	84	33
Pol.Bez.: St.Veit/Glan	523	350	502	21
Pol.Bez.: Villach Land	563	332	545	18
Pol.Bez.: Völkermarkt	313	215	295	18
Pol.Bez.: Wolfsberg	115	95	104	11
in anderes Bundesland	915	658	54	861
NIEDERÖSTERREICH	118	90	-	118
Pol.Bez.: Mödling	28	22	-	28
Pol.Bez.: Wien-Umgebung	26	19	-	26
OBERÖSTERREICH	85	72	-	85
SALZBURG	75	55	1	74
Salzburg(St)	27	18	-	27
Pol.Bez.: Salzburg-Umgeb.	29	25	-	29
STEIERMARK	229	173	53	176
Graz(St)	120	90	47	73
Pol.Bez.: Graz-Umgebung	21	16	2	19
TIROL	54	36	-	54
WIEN	329	211	-	329
Innere Stadt	55	28	-	55
Landstraße	31	15	-	31
Favoriten	23	18	-	23
Liesing	38	31	-	38
ins Ausland	362	239	5	357
EINPENDLER	4284	2746	3488	796
aus and. Pol.Bez. des Bundesl.	3729	2398	3478	251
Klagenfurt(St)	1665	1023	1623	42
Villach(St)	220	150	208	12
Pol.Bez.: Feldkirchen	282	177	265	17
Pol.Bez.: Hermagor	24	21	15	9
Pol.Bez.: Spittal/Drau	119	93	71	48
Pol.Bez.: St.Veit/Glan	490	319	446	44
Pol.Bez.: Villach Land	436	271	415	21
Pol.Bez.: Völkermarkt	388	265	356	32
Pol.Bez.: Wolfsberg	105	79	79	26
aus anderem Bundesland	555	348	10	545
NIEDERÖSTERREICH	36	25	-	36
OBERÖSTERREICH	29	16	-	29
SALZBURG	36	18	-	36
STEIERMARK	137	91	10	127
Pol.Bez.: Judenburg	24	18	-	24
Pol.Bez.: Murau	25	16	-	25
TIROL	23	11	-	23
WIEN	266	164	-	266
Favoriten	27	19	-	27
Brigittenau	36	26	-	36
Floridsdorf	26	14	-	26
Donaustadt	33	14	-	33
ERWERBSTÄTIGE AM ARBEITSORT	11630	6978	.	.
<i>Index des Pendlersaldos</i>	<i>48,1</i>	<i>49,4</i>	.	.
<i>Index der Pendlermobilität</i>	<i>87,3</i>	<i>89,5</i>	.	.

**206 POL.BEZ.: SPITTAL/DRAU**

ERWERBSTÄTIGE AM WOHNORT	33283	20552	.	.
Nichtpendler	3378	2054	.	.
Gem.- u.Bezirks-Binnenpendler	20790	11680	19982	808
AUSPENDLER	9115	6818	4326	4789
in and. Pol.Bez. des Bundesl.	3750	2821	3085	665
Klagenfurt(St)	705	495	533	172
Villach(St)	1570	1226	1368	202
Pol.Bez.: Feldkirchen	148	104	119	29
Pol.Bez.: Hermagor	199	133	173	26

**206 POL.BEZ.: SPITTAL/DRAU (Forts.)**

Pol.Bez.: Klagenfurt Land	119	93	71	48
Pol.Bez.: St.Veit/Glan	67	54	29	38
Pol.Bez.: Villach Land	771	589	692	79
Pol.Bez.: Völkermarkt	29	22	14	15
Pol.Bez.: Wolfsberg	142	105	86	56
in anderes Bundesland	4142	3060	1236	2906
NIEDERÖSTERREICH	320	284	-	320
Pol.Bez.: Amstetten	23	23	-	23
Pol.Bez.: Baden	22	19	-	22
Pol.Bez.: Melk	85	82	-	85
Pol.Bez.: Mödling	34	28	-	34
Pol.Bez.: Wien-Umgebung	47	40	-	47
OBERÖSTERREICH	427	393	-	427
Linz(St)	171	155	-	171
Wels(St)	36	35	-	36
Pol.Bez.: Gmunden	42	38	-	42
Pol.Bez.: Linz-Land	38	34	-	38
Pol.Bez.: Vöcklabruck	47	44	-	47
Pol.Bez.: Wels-Land	43	41	-	43
SALZBURG	768	549	324	444
Salzburg(St)	245	193	75	170
Pol.Bez.: Hallein	22	20	8	14
Pol.Bez.: Salzburg-Umgeb.	148	136	15	133
Pol.Bez.: St.Johann/Pong.	167	103	97	70
Pol.Bez.: Tamsweg	128	58	111	17
Pol.Bez.: Zell am See	58	39	18	40
STEIERMARK	343	281	2	341
Graz(St)	129	91	-	129
Pol.Bez.: Graz-Umgebung	20	18	-	20
Pol.Bez.: Leoben	47	41	-	47
Pol.Bez.: Liezen	29	24	-	29
Pol.Bez.: Mürzzuschlag	48	48	-	48
TIROL	1434	937	910	524
Innsbruck-Stadt	153	119	-	153
Pol.Bez.: Imst	33	23	-	33
Pol.Bez.: Innsbruck-Land	130	118	-	130
Pol.Bez.: Kitzbühel	35	20	-	35
Pol.Bez.: Kufstein	51	41	-	51
Pol.Bez.: Landeck	35	25	-	35
Pol.Bez.: Lienz	960	572	910	50
Pol.Bez.: Schwaz	28	14	-	28
VORARLBERG	109	87	-	109
Pol.Bez.: Bludenz	64	56	-	64
Pol.Bez.: Bregenz	22	16	-	22
WIEN	724	517	-	724
Innere Stadt	108	61	-	108
Leopoldstadt	45	39	-	45
Landstraße	54	40	-	54
Wieden	38	28	-	38
Alsergrund	29	12	-	29
Favoriten	51	44	-	51
Meidling	27	21	-	27
Hietzing	27	23	-	27
Rudolfsh-Fünfh	22	13	-	22
Ottakring	23	15	-	23
Döbling	59	45	-	59
Floridsdorf	25	16	-	25
Donaustadt	76	66	-	76
Liesing	29	26	-	29
ins Ausland	1223	937	5	1218
EINPENDLER	4920	3432	3204	1716
aus and. Pol.Bez. des Bundesl.	3237	2044	2823	414
Klagenfurt(St)	178	122	151	27
Villach(St)	563	347	522	41
Pol.Bez.: Feldkirchen	409	275	364	45
Pol.Bez.: Hermagor	195	139	126	69
Pol.Bez.: Klagenfurt Land	117	71	84	33
Pol.Bez.: St.Veit/Glan	137	100	83	54
Pol.Bez.: Villach Land	1492	875	1408	84
Pol.Bez.: Völkermarkt	78	65	50	28
Pol.Bez.: Wolfsberg	68	50	35	33
aus anderem Bundesland	1683	1388	381	1302
BURGENLAND	107	101	-	107
Pol.Bez.: Oberwart	44	42	-	44
NIEDERÖSTERREICH	111	101	-	111
OBERÖSTERREICH	91	83	-	91
SALZBURG	167	134	110	57
Pol.Bez.: St.Johann/Pong.	48	42	36	12
Pol.Bez.: Tamsweg	60	44	43	17
Pol.Bez.: Zell am See	23	19	11	12
STEIERMARK	358	312	29	329
Graz(St)	25	21	-	25
Pol.Bez.: Deutschlandsbg	21	20	1	20
Pol.Bez.: Feldbach	27	27	-	27

**Tabelle 2: Erwerbstätige nach Wohnbezirken, Arbeitsbezirken und Geschlecht bzw. Pendelfrequenz**

Wohnbezirk, Arbeitsbezirk	Insgesamt	dar.: männlich	Tagespendler	Nicht-tagespendler
------------------------------	-----------	-------------------	--------------	--------------------

Wohnbezirk, Arbeitsbezirk	Insgesamt	dar.: männlich	Tagespendler	Nicht-tagespendler
------------------------------	-----------	-------------------	--------------	--------------------

**2 KÄRNTEN**

**206 POL.BEZ.: SPITTAL/DRAU (Forts.)**

Pol.Bez.: Hartberg	52	51	-	52
Pol.Bez.: Leibnitz	34	32	-	34
Pol.Bez.: Liezen	43	38	-	43
Pol.Bez.: Murau	49	34	18	31
Pol.Bez.: Weiz	20	18	-	20
TIROL	407	334	242	165
Pol.Bez.: Innsbruck-Land	37	36	-	37
Pol.Bez.: Lienz	295	230	242	53
WIEN	435	316	-	435
Margareten	25	24	-	25
Favoriten	58	49	-	58
Simmering	24	17	-	24
Penzing	21	13	-	21
Rudolfsh-Fünfh	22	18	-	22
Ottakring	38	23	-	38
Hernals	20	12	-	20
Brigittenau	32	23	-	32
Floridsdorf	45	31	-	45
Donaustadt	41	28	-	41
ERWERBSTÄTIGE AM ARBEITSORT	29088	17166	.	.
<i>Index des Pendlersaldos</i>	<i>87,4</i>	<i>83,5</i>	.	.
<i>Index der Pendlermobilität</i>	<i>42,2</i>	<i>49,9</i>	.	.

**205 POL.BEZ.: ST.VEIT/GLAN**

ERWERBSTÄTIGE AM WOHNORT	24293	14690	.	.
Nichtpendler	2410	1515	.	.
Gem.- u.Bezirks-Binnenpendler	13202	7405	13064	138
AUSPENDLER	8681	5770	6443	2238
in and. Pol.Bez. des Bundesl.	6795	4323	6312	483
Klagenfurt(St)	4572	2725	4353	219
Villach(St)	384	324	333	51
Pol.Bez.: Feldkirchen	745	475	697	48
Pol.Bez.: Klagenfurt Land	490	319	446	44
Pol.Bez.: Spittal/Drau	137	100	83	54
Pol.Bez.: Villach Land	92	68	70	22
Pol.Bez.: Völkermarkt	186	144	174	12
Pol.Bez.: Wolfsberg	176	162	151	25
in anderes Bundesland	1491	1165	131	1360
NIEDERÖSTERREICH	160	127	-	160
Pol.Bez.: Baden	20	15	-	20
Pol.Bez.: Mödling	42	30	-	42
Pol.Bez.: Wien-Umgebung	22	17	-	22
OBERÖSTERREICH	205	186	-	205
Linz(St)	57	50	-	57
Wels(St)	24	23	-	24
Pol.Bez.: Linz-Land	32	30	-	32
Pol.Bez.: Wels-Land	34	31	-	34
SALZBURG	96	76	-	96
Salzburg(St)	38	28	-	38
Pol.Bez.: Salzburg-Umgeb.	46	40	-	46
STEIERMARK	451	351	131	320
Graz(St)	124	90	57	67
Pol.Bez.: Graz-Umgebung	33	28	7	26
Pol.Bez.: Judenburg	25	24	17	8
Pol.Bez.: Leoben	50	42	17	33
Pol.Bez.: Murau	155	112	19	136
TIROL	86	58	-	86
Pol.Bez.: Innsbruck-Land	23	18	-	23
VORARLBERG	37	31	-	37
WIEN	445	327	-	445
Innere Stadt	59	37	-	59
Leopoldstadt	22	15	-	22
Landstraße	36	27	-	36
Alsergrund	28	16	-	28
Favoriten	47	41	-	47
Hietzing	31	27	-	31
Floridsdorf	31	28	-	31
Liesing	43	33	-	43
ins Ausland	395	282	-	395
EINPENDLER	3283	2160	2429	854
aus and. Pol.Bez. des Bundesl.	2494	1706	2334	160
Klagenfurt(St)	824	534	800	24
Villach(St)	88	68	83	5
Pol.Bez.: Feldkirchen	564	391	551	13
Pol.Bez.: Klagenfurt Land	523	350	502	21
Pol.Bez.: Spittal/Drau	67	54	29	38
Pol.Bez.: Villach Land	86	62	66	20
Pol.Bez.: Völkermarkt	242	183	228	14
Pol.Bez.: Wolfsberg	87	57	74	13
aus anderem Bundesland	789	454	95	694

**205 POL.BEZ.: ST.VEIT/GLAN (Forts.)**

NIEDERÖSTERREICH	20	16	-	20
STEIERMARK	531	296	95	436
Pol.Bez.: Judenburg	22	12	16	6
Pol.Bez.: Murau	446	233	66	380
WIEN	198	114	-	198
Favoriten	22	13	-	22
Brigittenau	25	10	-	25
Floridsdorf	24	13	-	24
Donaustadt	21	9	-	21
ERWERBSTÄTIGE AM ARBEITSORT	18895	11080	.	.
<i>Index des Pendlersaldos</i>	<i>77,8</i>	<i>75,4</i>	.	.
<i>Index der Pendlermobilität</i>	<i>49,2</i>	<i>54,0</i>	.	.
207 POL.BEZ.: VILLACH LAND				
ERWERBSTÄTIGE AM WOHNORT	26409	15920	.	.
Nichtpendler	2066	1152	.	.
Gem.- u.Bezirks-Binnenpendler	9181	5247	9061	120
AUSPENDLER	15162	9521	13120	2042
in and. Pol.Bez. des Bundesl.	13532	8356	13066	466
Klagenfurt(St)	2095	1364	1990	105
Villach(St)	8917	5447	8748	169
Pol.Bez.: Feldkirchen	195	120	180	15
Pol.Bez.: Hermagor	193	119	175	18
Pol.Bez.: Klagenfurt Land	436	271	415	21
Pol.Bez.: Spittal/Drau	1492	875	1408	84
Pol.Bez.: St.Veit/Glan	86	62	66	20
Pol.Bez.: Völkermarkt	58	46	44	14
Pol.Bez.: Wolfsberg	60	52	40	20
in anderes Bundesland	1197	872	12	1185
NIEDERÖSTERREICH	134	101	-	134
Pol.Bez.: Mödling	23	18	-	23
Pol.Bez.: Wien-Umgebung	28	13	-	28
OBERÖSTERREICH	186	164	-	186
Linz(St)	47	39	-	47
Pol.Bez.: Vöcklabruck	36	36	-	36
SALZBURG	125	96	2	123
Salzburg(St)	49	35	-	49
Pol.Bez.: Salzburg-Umgeb.	26	25	-	26
Pol.Bez.: St.Johann/Pong.	20	16	2	18
STEIERMARK	208	152	8	200
Graz(St)	106	61	-	106
Pol.Bez.: Leoben	30	29	-	30
TIROL	109	65	2	107
Innsbruck-Stadt	23	11	-	23
Pol.Bez.: Innsbruck-Land	20	16	-	20
VORARLBERG	35	20	-	35
WIEN	392	268	-	392
Innere Stadt	57	36	-	57
Landstraße	43	32	-	43
Alsergrund	29	14	-	29
Favoriten	42	35	-	42
Floridsdorf	23	15	-	23
Liesing	26	19	-	26
ins Ausland	433	293	42	391
EINPENDLER	5071	3339	4573	498
aus and. Pol.Bez. des Bundesl.	4849	3204	4570	279
Klagenfurt(St)	302	196	277	25
Villach(St)	2391	1465	2344	47
Pol.Bez.: Feldkirchen	265	175	246	19
Pol.Bez.: Hermagor	362	303	339	23
Pol.Bez.: Klagenfurt Land	563	332	545	18
Pol.Bez.: Spittal/Drau	771	589	692	79
Pol.Bez.: St.Veit/Glan	92	68	70	22
Pol.Bez.: Völkermarkt	49	35	30	19
Pol.Bez.: Wolfsberg	54	41	27	27
aus anderem Bundesland	222	135	3	219
NIEDERÖSTERREICH	21	12	-	21
OBERÖSTERREICH	23	14	-	23
SALZBURG	45	27	-	45
STEIERMARK	75	43	3	72
TIROL	33	25	-	33
ERWERBSTÄTIGE AM ARBEITSORT	16318	9738	.	.
<i>Index des Pendlersaldos</i>	<i>61,8</i>	<i>61,2</i>	.	.
<i>Index der Pendlermobilität</i>	<i>76,6</i>	<i>80,8</i>	.	.

**Tabelle 2: Erwerbstätige nach Wohnbezirken, Arbeitsbezirken und Geschlecht bzw. Pendelfrequenz**

Wohnbezirk, Arbeitsbezirk	Insgesamt	dar.: männlich	Tagespendler	Nicht-tagespendler	Wohnbezirk, Arbeitsbezirk	Insgesamt	dar.: männlich	Tagespendler	Nicht-tagespendler
<b>2 KÄRNTEN</b>									
<b>208 POL.BEZ.: VÖLKERMARKT</b>					<b>209 POL.BEZ.: WOLFSBERG (Forts.)</b>				
ERWERBSTÄTIGE AM WOHNORT	18205	10868	.	.	Pol.Bez.: Knittelfeld	65	54	59	6
Nichtpendler	1706	1064	.	.	Pol.Bez.: Leoben	42	36	-	42
Gem.- u. Bezirks-Binnenpendler	9824	5517	9711	113	Pol.Bez.: Voitsberg	37	26	35	2
AUSPENDLER	6675	4287	5277	1398	TIROL	84	60	-	84
in and. Pol.Bez. des Bundesl.	5563	3472	5230	333	Innsbruck-Stadt	20	16	-	20
Klagenfurt(St)	3981	2315	3833	148	VORARLBERG	30	20	-	30
Villach(St)	125	98	96	29	WIEN	410	290	-	410
Pol.Bez.: Feldkirchen	22	12	18	4	Innere Stadt	56	34	-	56
Pol.Bez.: Klagenfurt Land	388	265	356	32	Landstraße	38	27	-	38
Pol.Bez.: Spittal/Drau	78	65	50	28	Alsergrund	23	10	-	23
Pol.Bez.: St.Veit/Glan	242	183	228	14	Favoriten	25	20	-	25
Pol.Bez.: Villach Land	49	35	30	19	Hietzing	28	21	-	28
Pol.Bez.: Wolfsberg	672	496	619	53	Donaustadt	50	44	-	50
in anderes Bundesland	776	563	44	732	Liesing	24	18	-	24
NIEDERÖSTERREICH	95	71	-	95	ins Ausland	341	236	2	339
Pol.Bez.: Mödling	22	15	-	22	EINPENDLER	2529	1976	1575	954
Pol.Bez.: Wien-Umgebung	21	15	-	21	aus and. Pol.Bez. des Bundesl.	1499	1185	1293	206
OBERÖSTERREICH	94	86	-	94	Klagenfurt(St)	204	160	193	11
SALZBURG	57	44	-	57	Villach(St)	48	40	38	10
Salzburg(St)	22	17	-	22	Pol.Bez.: Feldkirchen	71	67	61	10
STEIERMARK	202	141	44	158	Pol.Bez.: Klagenfurt Land	115	95	104	11
Graz(St)	108	67	40	68	Pol.Bez.: Spittal/Drau	142	105	86	56
TIROL	58	39	-	58	Pol.Bez.: St.Veit/Glan	176	162	151	25
Innsbruck-Stadt	21	12	-	21	Pol.Bez.: Villach Land	60	52	40	20
WIEN	244	166	-	244	Pol.Bez.: Völkermarkt	672	496	619	53
Innere Stadt	44	26	-	44	aus anderem Bundesland	1030	791	282	748
Landstraße	24	14	-	24	NIEDERÖSTERREICH	56	48	-	56
Liesing	21	16	-	21	OBERÖSTERREICH	29	28	-	29
ins Ausland	336	252	3	333	STEIERMARK	533	430	280	253
EINPENDLER	2042	1374	1543	499	Graz(St)	44	38	39	5
aus and. Pol.Bez. des Bundesl.	1663	1118	1524	139	Pol.Bez.: Deutschlandsbg	53	49	22	31
Klagenfurt(St)	384	247	355	29	Pol.Bez.: Graz-Umgebung	30	22	11	19
Villach(St)	37	32	34	3	Pol.Bez.: Judenburg	128	88	117	11
Pol.Bez.: Feldkirchen	36	32	26	10	Pol.Bez.: Knittelfeld	25	23	21	4
Pol.Bez.: Klagenfurt Land	313	215	295	18	Pol.Bez.: Leibnitz	35	31	3	32
Pol.Bez.: Spittal/Drau	29	22	14	15	Pol.Bez.: Leoben	35	31	-	35
Pol.Bez.: St.Veit/Glan	186	144	174	12	Pol.Bez.: Murau	41	37	1	40
Pol.Bez.: Villach Land	58	46	44	14	Pol.Bez.: Voitsberg	67	45	63	4
Pol.Bez.: Wolfsberg	614	376	581	33	WIEN	352	228	-	352
aus anderem Bundesland	379	256	19	360	Favoriten	48	24	-	48
STEIERMARK	104	80	19	85	Meidling	21	14	-	21
WIEN	215	134	-	215	Ottakring	20	17	-	20
Favoriten	25	13	-	25	Hernals	21	12	-	21
Brigittenau	28	21	-	28	Döbling	24	15	-	24
Donaustadt	20	12	-	20	Brigittenau	29	20	-	29
ERWERBSTÄTIGE AM ARBEITSORT	13572	7955	.	.	Floridsdorf	33	16	-	33
Index des Pendlersaldos	74,6	73,2	.	.	Donaustadt	41	33	-	41
Index der Pendlermobilität	47,9	52,1	.	.	ERWERBSTÄTIGE AM ARBEITSORT	21421	13316	.	.
					Index des Pendlersaldos	90,2	90,3	.	.
					Index der Pendlermobilität	31,1	36,5	.	.
<b>209 POL.BEZ.: WOLFSBERG</b>					<b>3 NIEDERÖSTERREICH</b>				
ERWERBSTÄTIGE AM WOHNORT	23760	14740	.	.	ERWERBSTÄTIGE AM WOHNORT	700508	403581	.	.
Nichtpendler	2395	1415	.	.	Nichtpendler	65401	35562	.	.
Gem.- u. Bezirks-Binnenpendler	16497	9925	16275	222	Gem.- u. Bezirks-Binnenpendler	311072	166386	308938	2134
AUSPENDLER	4868	3400	2817	2051	AUSPENDLER	324035	201633	297836	26199
in and. Pol.Bez. des Bundesl.	2431	1555	2095	336	in and. Pol.Bez. des Bundesl.	132765	83193	126249	6516
Klagenfurt(St)	1375	845	1212	163	in anderes Bundesland	186863	115556	171512	15351
Villach(St)	102	89	74	28	ins Ausland	4407	2884	75	4332
Pol.Bez.: Feldkirchen	22	15	13	9	EINPENDLER	218496	141771	198482	20014
Pol.Bez.: Klagenfurt Land	105	79	79	26	aus and. Pol.Bez. des Bundesl.	132765	83193	126249	6516
Pol.Bez.: Spittal/Drau	68	50	35	33	aus anderem Bundesland	85731	58578	72233	13498
Pol.Bez.: St.Veit/Glan	87	57	74	13	ERWERBSTÄTIGE AM ARBEITSORT	594969	343719	.	.
Pol.Bez.: Villach Land	54	41	27	27	Index des Pendlersaldos	84,9	85,2	.	.
Pol.Bez.: Völkermarkt	614	376	581	33	Index der Pendlermobilität	77,4	85,1	.	.
in anderes Bundesland	2096	1609	720	1376	301 KREMS/DONAU(ST)				
NIEDERÖSTERREICH	178	152	-	178	ERWERBSTÄTIGE AM WOHNORT	10992	6218	.	.
Pol.Bez.: Mödling	40	30	-	40	Nichtpendler	511	249	.	.
Pol.Bez.: Wien-Umgebung	51	44	-	51	Gem.- u. Bezirks-Binnenpendler	6393	3254	6393	-
OBERÖSTERREICH	187	172	-	187	AUSPENDLER	4088	2715	3720	368
Linz(St)	53	48	-	53	in and. Pol.Bez. des Bundesl.	2666	1768	2574	92
Wels(St)	22	19	-	22	St.Pölten(St)	704	470	691	13
Pol.Bez.: Wels-Land	58	55	-	58	Pol.Bez.: Hollabrunn	27	20	26	1
SALZBURG	90	68	-	90	Pol.Bez.: Horn	54	37	54	-
Salzburg(St)	32	23	-	32					
Pol.Bez.: Salzburg-Umgeb.	27	23	-	27					
STEIERMARK	1104	837	720	384					
Graz(St)	389	276	227	162					
Pol.Bez.: Deutschlandsbg	26	21	12	14					
Pol.Bez.: Graz-Umgebung	95	82	49	46					
Pol.Bez.: Judenburg	363	278	338	25					



**Tabelle 2: Erwerbstätige nach Wohnbezirken, Arbeitsbezirken und Geschlecht bzw. Pendelfrequenz**

Wohnbezirk, Arbeitsbezirk	Insge- samt	dar.: männ- lich	Tages- pendler	Nicht- tages- pendler
------------------------------	----------------	------------------------	-------------------	-----------------------------

Wohnbezirk, Arbeitsbezirk	Insge- samt	dar.: männ- lich	Tages- pendler	Nicht- tages- pendler
------------------------------	----------------	------------------------	-------------------	-----------------------------

**3 NIEDERÖSTERREICH**

**301 KREMS/DONAU(ST) (Forts.)**

Pol.Bez.: Korneuburg	53	40	49	4
Pol.Bez.: Krems(Ld)	969	580	952	17
Pol.Bez.: Melk	52	37	50	2
Pol.Bez.: Mistelbach	21	13	18	3
Pol.Bez.: Mödling	44	38	38	6
Pol.Bez.: St.Pölten(Ld)	285	213	283	2
Pol.Bez.: Tulln	244	172	237	7
Pol.Bez.: Wien-Umgebung	72	47	62	10
Pol.Bez.: Zwettl	58	35	54	4
in anderes Bundesland	1353	903	1146	207
<b>OBERÖSTERREICH</b>	62	60	27	35
<b>WIEN</b>	1240	809	1119	121
Innere Stadt	210	111	189	21
Leopoldstadt	87	67	80	7
Landstraße	133	88	122	11
Wieden	34	25	28	6
Margareten	26	19	24	2
Mariahilf	32	20	25	7
Neubau	41	23	39	2
Josefstadt	35	19	35	-
Alsergrund	130	72	114	16
Favoriten	47	40	39	8
Simmering	32	27	31	1
Meidling	38	26	32	6
Hietzing	35	24	28	7
Penzing	36	26	32	4
Rudolfsh-Fünfh	46	39	44	2
Ottakring	32	17	26	6
Döbling	53	37	51	2
Brigittenau	28	14	27	1
Floridsdorf	55	42	52	3
Donaustadt	43	29	39	4
Liesing	35	27	33	2
ins Ausland	69	44	-	69
<b>EINPENDLER</b>	10193	5820	9782	411
aus and. Pol.Bez. des Bundesl.	9640	5456	9384	256
St.Pölten(St)	231	122	226	5
Pol.Bez.: Amstetten	46	19	29	17
Pol.Bez.: Gmünd	30	20	23	7
Pol.Bez.: Hollabrunn	107	55	99	8
Pol.Bez.: Horn	162	113	157	5
Pol.Bez.: Korneuburg	24	10	24	-
Pol.Bez.: Krems(Ld)	7127	3991	7034	93
Pol.Bez.: Lilienfeld	22	12	20	2
Pol.Bez.: Melk	259	164	243	16
Pol.Bez.: Mödling	22	14	19	3
Pol.Bez.: Scheibbs	29	19	23	6
Pol.Bez.: St.Pölten(Ld)	526	284	515	11
Pol.Bez.: Tulln	518	291	509	9
Pol.Bez.: Waidhofen/Thaya	27	18	20	7
Pol.Bez.: Wien-Umgebung	30	25	27	3
Pol.Bez.: Zwettl	420	263	372	48
aus anderem Bundesland	553	364	398	155
<b>KÄRNTEN</b>	21	16	-	21
<b>OBERÖSTERREICH</b>	61	49	19	42
<b>STEIERMARK</b>	35	31	-	35
<b>WIEN</b>	398	245	379	19
Landstraße	22	11	21	1
Rudolfsh-Fünfh	26	18	26	-
Hernals	27	13	26	1
Währing	24	17	24	-
Döbling	25	12	23	2
Brigittenau	33	21	33	-
Floridsdorf	26	17	24	2
Donaustadt	24	16	24	-
Liesing	26	16	25	1
<b>ERWERBSTÄTIGE AM ARBEITSORT</b>	17097	9323	.	.
Index des Pendlersaldos	155,5	149,9	.	.
Index der Pendlermobilität	129,9	137,3	.	.
<b>302 ST.PÖLTEN(ST)</b>				
<b>ERWERBSTÄTIGE AM WOHNORT</b>	22382	12320	.	.
Nichtpendler	1032	557	.	.
Gem.- u.Bezirks-Binnenpendler	15315	7792	15315	-
<b>AUSPENDLER</b>	6035	3971	5528	507
in and. Pol.Bez. des Bundesl.	3398	2167	3299	99
Krems/Donau(St)	231	122	226	5
Wr.Neustadt(St)	27	12	24	3
Pol.Bez.: Amstetten	98	74	93	5
Pol.Bez.: Baden	75	31	70	5

**302 ST.PÖLTEN(ST) (Forts.)**

Pol.Bez.: Gänserndorf	29	23	27	2
Pol.Bez.: Horn	29	16	29	-
Pol.Bez.: Korneuburg	53	34	51	2
Pol.Bez.: Krems(Ld)	54	41	49	5
Pol.Bez.: Lilienfeld	251	164	246	5
Pol.Bez.: Melk	187	122	180	7
Pol.Bez.: Mistelbach	21	8	18	3
Pol.Bez.: Mödling	166	112	164	2
Pol.Bez.: Scheibbs	28	19	25	3
Pol.Bez.: St.Pölten(Ld)	1755	1141	1739	16
Pol.Bez.: Tulln	115	81	106	9
Pol.Bez.: Wien-Umgebung	152	83	145	7
Pol.Bez.: Zwettl	26	20	22	4
in anderes Bundesland	2531	1729	2229	302
<b>KÄRNTEN</b>	23	15	-	23
<b>OBERÖSTERREICH</b>	134	109	77	57
Linz(St)	40	31	33	7
<b>SALZBURG</b>	35	24	-	35
<b>STEIERMARK</b>	37	27	2	35
<b>WIEN</b>	2265	1526	2145	120
Innere Stadt	349	216	333	16
Leopoldstadt	109	78	102	7
Landstraße	245	175	230	15
Wieden	76	55	74	2
Margareten	44	24	39	5
Mariahilf	73	44	72	1
Neubau	104	54	100	4
Josefstadt	32	19	31	1
Alsergrund	140	69	124	16
Favoriten	127	86	121	6
Simmering	65	47	62	3
Meidling	81	64	81	-
Hietzing	90	57	85	5
Penzing	112	72	108	4
Rudolfsh-Fünfh	217	167	211	6
Ottakring	33	24	31	2
Währing	29	15	26	3
Döbling	52	38	46	6
Brigittenau	39	28	38	1
Floridsdorf	58	50	55	3
Donaustadt	38	28	36	2
Liesing	135	104	125	10
ins Ausland	106	75	-	106
<b>EINPENDLER</b>	24866	15144	23660	1206
aus and. Pol.Bez. des Bundesl.	22243	13382	21602	641
Krems/Donau(St)	704	470	691	13
Waidhofen/Y/St	43	25	37	6
Wr.Neustadt(St)	56	42	53	3
Pol.Bez.: Amstetten	621	349	567	54
Pol.Bez.: Baden	182	131	177	5
Pol.Bez.: Bruck/Leitha	74	33	58	16
Pol.Bez.: Gänserndorf	118	77	108	10
Pol.Bez.: Gmünd	81	57	56	25
Pol.Bez.: Hollabrunn	221	136	207	14
Pol.Bez.: Horn	133	81	122	11
Pol.Bez.: Korneuburg	191	129	188	3
Pol.Bez.: Krems(Ld)	1204	804	1173	31
Pol.Bez.: Lilienfeld	1425	877	1379	46
Pol.Bez.: Melk	3664	2279	3581	83
Pol.Bez.: Mistelbach	101	72	88	13
Pol.Bez.: Mödling	228	166	224	4
Pol.Bez.: Neunkirchen	75	55	59	16
Pol.Bez.: Scheibbs	548	380	502	46
Pol.Bez.: St.Pölten(Ld)	11244	6397	11100	144
Pol.Bez.: Tulln	691	413	678	13
Pol.Bez.: Waidhofen/Thaya	49	26	37	12
Pol.Bez.: Wien-Umgebung	305	188	299	6
Pol.Bez.: Wr.Neustadt(Ld)	80	53	59	21
Pol.Bez.: Zwettl	205	142	159	46
aus anderem Bundesland	2623	1762	2058	565
<b>BURGENLAND</b>	96	83	29	67
Pol.Bez.: Oberwart	27	22	-	27
<b>KÄRNTEN</b>	70	57	-	70
<b>OBERÖSTERREICH</b>	283	228	138	145
Linz(St)	59	51	48	11
Steyr(St)	20	18	17	3
Pol.Bez.: Linz-Land	21	18	14	7
Pol.Bez.: Perg	41	35	29	12
Pol.Bez.: Steyr-Land	30	27	14	16
Pol.Bez.: Vöcklabruck	20	4	-	20
<b>SALZBURG</b>	45	31	-	45
<b>STEIERMARK</b>	167	138	13	154
Pol.Bez.: Hartberg	27	26	-	27
<b>TIROL</b>	26	19	-	26

**Tabelle 2: Erwerbstätige nach Wohnbezirken, Arbeitsbezirken und Geschlecht bzw. Pendelfrequenz**

Wohnbezirk, Arbeitsbezirk	Insge- samt	dar.: männ- lich	Tages- pendler	Nicht- tages- pendler	Wohnbezirk, Arbeitsbezirk	Insge- samt	dar.: männ- lich	Tages- pendler	Nicht- tages- pendler
<b>3 NIEDERÖSTERREICH</b>									
<b>302 ST.PÖLTEN(ST) (Forts.)</b>					<b>304 WR.NEUSTADT(ST) (Forts.)</b>				
WIEN	1929	1201	1878	51	OBERÖSTERREICH	27	20	-	27
Innere Stadt	29	21	29	-	STEIERMARK	27	21	14	13
Leopoldstadt	83	49	78	5	TIROL	26	17	-	26
Landstraße	88	58	87	1	WIEN	2759	1800	2696	63
Wieden	38	29	38	-	Innere Stadt	415	230	399	16
Margareten	72	35	70	2	Leopoldstadt	142	104	138	4
Mariahilf	52	28	51	1	Landstraße	290	192	286	4
Neubau	35	14	34	1	Wieden	104	75	101	3
Josefstadt	38	23	36	2	Margareten	55	28	54	1
Alsergrund	65	36	60	5	Mariahilf	70	47	69	1
Favoriten	145	97	143	2	Neubau	92	55	89	3
Simmering	40	29	38	2	Josefstadt	43	24	42	1
Meidling	113	75	107	6	Alsergrund	167	104	164	3
Hietzing	95	60	94	1	Favoriten	239	168	238	1
Penzing	149	89	148	1	Simmering	96	74	94	2
Rudolfsh-Fünfh	95	62	92	3	Meidling	155	102	155	-
Ottakring	102	65	102	-	Hietzing	89	58	88	1
Hernals	67	45	66	1	Penzing	53	35	50	3
Währing	60	31	57	3	Rudolfsh-Fünfh	81	51	78	3
Döbling	78	42	77	1	Ottakring	51	20	50	1
Brigittenau	114	74	113	1	Hernals	21	15	20	1
Floridsdorf	110	75	107	3	Währing	27	9	26	1
Donaustadt	142	81	137	5	Döbling	57	28	54	3
Liesing	119	83	114	5	Brigittenau	36	26	35	1
ERWERBSTÄTIGE AM ARBEITSORT	41213	23493	.	.	Floridsdorf	68	59	65	3
Index des Pendlersaldos	184,1	190,7	.	.	Donaustadt	104	75	99	5
Index der Pendlermobilität	138,1	155,2	.	.	Liesing	304	221	302	2
					ins Ausland	68	47	-	68
					EINPENDLER	17220	9726	16213	1007
<b>303 WAIDHOFEN/Y/ST</b>					aus and. Pol.Bez. des Bundesl.	12311	6593	11991	320
ERWERBSTÄTIGE AM WOHNORT	4937	2864	.	.	St.Pölten(St)	27	12	24	3
Nichtpendler	564	281	.	.	Pol.Bez.: Amstetten	26	16	4	22
Gem.- u. Bezirks-Binnenpendler	2558	1298	2558	-	Pol.Bez.: Baden	975	554	962	13
AUSPENDLER	1815	1285	1421	394	Pol.Bez.: Bruck/Leitha	29	17	26	3
in and. Pol.Bez. des Bundesl.	1245	895	1144	101	Pol.Bez.: Hollabrunn	23	9	16	7
St.Pölten(St)	43	25	37	6	Pol.Bez.: Lilienfeld	26	13	12	14
Pol.Bez.: Amstetten	1047	757	1007	40	Pol.Bez.: Melk	24	17	7	17
Pol.Bez.: Scheibbs	80	61	73	7	Pol.Bez.: Mödling	230	141	222	8
in anderes Bundesland	458	319	277	181	Pol.Bez.: Neunkirchen	4024	2256	3964	60
OBERÖSTERREICH	251	178	210	41	Pol.Bez.: St.Pölten(Ld)	41	23	31	10
Linz(St)	41	32	27	14	Pol.Bez.: Tulln	24	19	11	13
Steyr(St)	60	42	56	4	Pol.Bez.: Wien-Umgebung	46	34	43	3
Pol.Bez.: Steyr-Land	100	63	98	2	Pol.Bez.: Wr.Neustadt(Ld)	6709	3409	6619	90
WIEN	178	123	66	112	aus anderem Bundesland	4909	3133	4222	687
Innere Stadt	28	18	9	19	BURGENLAND	2979	1655	2883	96
ins Ausland	112	71	-	112	Eisenstadt(St)	72	39	70	2
EINPENDLER	2847	1681	2676	171	Pol.Bez.: Eisenstadt-Umg.	353	195	349	4
aus and. Pol.Bez. des Bundesl.	2234	1294	2164	70	Pol.Bez.: Güssing	31	29	10	21
Pol.Bez.: Amstetten	1954	1106	1928	26	Pol.Bez.: Mattersburg	2022	1034	1996	26
Pol.Bez.: Melk	32	22	28	4	Pol.Bez.: Neusiedl/See	20	14	14	6
Pol.Bez.: Scheibbs	199	134	189	10	Pol.Bez.: Oberpullendorf	331	231	318	13
aus anderem Bundesland	613	387	512	101	Pol.Bez.: Oberwart	135	99	117	18
OBERÖSTERREICH	466	293	437	29	KÄRNTEN	90	80	-	90
Pol.Bez.: Steyr-Land	420	264	410	10	OBERÖSTERREICH	121	111	-	121
WIEN	108	66	63	45	SALZBURG	47	42	-	47
ERWERBSTÄTIGE AM ARBEITSORT	5969	3260	.	.	STEIERMARK	608	514	379	229
Index des Pendlersaldos	120,9	113,8	.	.	Graz(St)	33	25	18	15
Index der Pendlermobilität	94,4	103,6	.	.	Pol.Bez.: Bruck/Mur	27	25	15	12
					Pol.Bez.: Graz-Umgebung	24	21	6	18
					Pol.Bez.: Hartberg	263	217	226	37
					Pol.Bez.: Leoben	21	19	4	17
					Pol.Bez.: Mürzzuschlag	115	99	101	14
					Pol.Bez.: Weiz	22	21	6	16
					TIROL	39	35	-	39
<b>304 WR.NEUSTADT(ST)</b>					WIEN	1011	684	960	51
ERWERBSTÄTIGE AM WOHNORT	17194	9380	.	.	Leopoldstadt	36	26	34	2
Nichtpendler	592	297	.	.	Landstraße	79	53	74	5
Gem.- u. Bezirks-Binnenpendler	8927	4139	8927	-	Wieden	22	15	21	1
AUSPENDLER	7675	4944	7369	306	Margareten	27	12	26	1
in and. Pol.Bez. des Bundesl.	4271	2699	4190	81	Mariahilf	22	10	20	2
St.Pölten(St)	56	42	53	3	Josefstadt	25	10	25	-
Pol.Bez.: Baden	1037	677	1026	11	Favoriten	113	83	107	6
Pol.Bez.: Bruck/Leitha	32	26	29	3	Simmering	50	39	50	-
Pol.Bez.: Mödling	879	530	867	12	Meidling	44	29	43	1
Pol.Bez.: Neunkirchen	467	267	460	7	Hietzing	36	19	34	2
Pol.Bez.: Wien-Umgebung	156	101	151	5	Penzing	43	27	39	4
Pol.Bez.: Wr.Neustadt(Ld)	1561	986	1540	21	Rudolfsh-Fünfh	50	36	50	-
in anderes Bundesland	3336	2198	3179	157	Ottakring	48	39	45	3
BURGENLAND	472	320	469	3	Hernals	29	20	28	1
Eisenstadt(St)	97	60	95	2	Währing	34	24	31	3
Pol.Bez.: Eisenstadt-Umg.	56	42	56	-	Döbling	25	16	23	2
Pol.Bez.: Mattersburg	284	192	283	1	Brigittenau	52	32	52	-
					Floridsdorf	62	43	57	5
					Donaustadt	83	56	80	3

**Tabelle 2: Erwerbstätige nach Wohnbezirken, Arbeitsbezirken und Geschlecht bzw. Pendelfrequenz**

Wohnbezirk, Arbeitsbezirk	Insgesamt	dar.: männlich	Tagespendler	Nicht-tagespendler
------------------------------	-----------	-------------------	--------------	--------------------

Wohnbezirk, Arbeitsbezirk	Insgesamt	dar.: männlich	Tagespendler	Nicht-tagespendler
------------------------------	-----------	-------------------	--------------	--------------------

**3 NIEDERÖSTERREICH**

**304 WR.NEUSTADT(ST) (Forts.)**

Liesing	93	71	88	5
ERWERBSTÄTIGE AM ARBEITSORT	26739	14162	.	.
<i>Index des Pendlersaldos</i>	<i>155,5</i>	<i>151,0</i>	.	.
<i>Index der Pendlermobilität</i>	<i>144,8</i>	<i>156,4</i>	.	.

**305 POL.BEZ.: AMSTETTEN**

ERWERBSTÄTIGE AM WOHNORT	49569	29301	.	.
Nichtpendler	5843	2866	.	.
Gem.- u.Bezirks-Binnenpendler	27082	15446	26862	220
AUSPENDLER	16644	10989	14502	2142
in and. Pol.Bez. des Bundesl.	4314	2662	3913	401
Krems/Donau(St)	46	19	29	17
St.Pölten(St)	621	349	567	54
Waidhofen/Y/St	1954	1106	1928	26
Wr.Neustadt(St)	26	16	4	22
Pol.Bez.: Baden	33	22	19	14
Pol.Bez.: Krems(Ld)	24	23	15	9
Pol.Bez.: Melk	685	476	646	39
Pol.Bez.: Mödling	74	57	33	41
Pol.Bez.: Scheibbs	543	366	516	27
Pol.Bez.: St.Pölten(Ld)	54	40	48	6
Pol.Bez.: Tulln	29	23	20	9
Pol.Bez.: Wien-Umgebung	86	59	47	39
Pol.Bez.: Zwettl	29	26	12	17
in anderes Bundesland	11840	8013	10589	1251
KÄRNTEN	34	26	-	34
OBERÖSTERREICH	10097	6846	9753	344
Linz(St)	2919	1934	2826	93
Steyr(St)	3813	2756	3778	35
Wels(St)	140	113	125	15
Pol.Bez.: Braunau/Inn	24	19	-	24
Pol.Bez.: Freistadt	29	17	23	6
Pol.Bez.: Gmunden	39	31	20	19
Pol.Bez.: Kirchdorf/Krems	43	33	20	23
Pol.Bez.: Linz-Land	1693	929	1662	31
Pol.Bez.: Perg	564	400	551	13
Pol.Bez.: Steyr-Land	591	411	575	16
Pol.Bez.: Urfahr-Umgebung	39	29	33	6
Pol.Bez.: Vöcklabruck	32	24	22	10
Pol.Bez.: Wels-Land	117	109	102	15
SALZBURG	128	80	25	103
Salzburg(St)	49	27	12	37
Pol.Bez.: Salzburg-Umgeb.	39	30	13	26
STEIERMARK	70	51	13	57
Graz(St)	23	14	-	23
TIROL	75	49	-	75
Innsbruck-Stadt	24	18	-	24
VORARLBERG	23	12	-	23
WIEN	1399	938	798	601
Innere Stadt	190	117	100	90
Leopoldstadt	73	61	44	29
Landstraße	127	76	64	63
Wieden	55	39	31	24
Mariahilf	33	20	15	18
Neubau	48	24	24	24
Alsergrund	104	51	54	50
Favoriten	69	57	42	27
Simmering	31	26	14	17
Meidling	60	33	35	25
Hietzing	64	33	28	36
Penzing	55	41	34	21
Rudolfsh-Fünfh	176	156	158	18
Ottakring	41	19	15	26
Döbling	40	25	19	21
Brigittenau	29	21	13	16
Floridsdorf	34	25	17	17
Donaustadt	40	28	17	23
Liesing	68	49	39	29
ins Ausland	490	314	-	490
EINPENDLER	9731	7185	8543	1188
aus and. Pol.Bez. des Bundesl.	4828	3522	4488	340
St.Pölten(St)	98	74	93	5
Waidhofen/Y/St	1047	757	1007	40
Pol.Bez.: Baden	25	17	11	14
Pol.Bez.: Gmünd	23	17	1	22
Pol.Bez.: Krems(Ld)	36	25	25	11
Pol.Bez.: Melk	1789	1249	1744	45
Pol.Bez.: Scheibbs	1429	1086	1345	84
Pol.Bez.: St.Pölten(Ld)	149	111	141	8
Pol.Bez.: Zwettl	49	40	30	19

**305 POL.BEZ.: AMSTETTEN (Forts.)**

aus anderem Bundesland	4903	3663	4055	848
BURGENLAND	21	15	-	21
KÄRNTEN	54	51	-	54
Pol.Bez.: Spittal/Drau	23	23	-	23
OBERÖSTERREICH	3851	2934	3552	299
Linz(St)	294	235	280	14
Steyr(St)	598	378	589	9
Pol.Bez.: Freistadt	121	112	107	14
Pol.Bez.: Gmunden	26	23	10	16
Pol.Bez.: Grieskirchen	22	21	10	12
Pol.Bez.: Kirchdorf/Krems	20	19	11	9
Pol.Bez.: Linz-Land	588	425	574	14
Pol.Bez.: Perg	1260	986	1206	54
Pol.Bez.: Rohrbach	39	34	-	39
Pol.Bez.: Steyr-Land	678	526	625	53
Pol.Bez.: Urfahr-Umgebung	84	73	69	15
Pol.Bez.: Vöcklabruck	23	22	18	5
Pol.Bez.: Wels-Land	32	26	27	5
SALZBURG	48	41	13	35
STEIERMARK	158	136	13	145
Pol.Bez.: Liezen	33	26	5	28
TIROL	50	38	-	50
WIEN	719	446	477	242
Leopoldstadt	22	15	15	7
Landstraße	23	14	19	4
Margareten	23	14	18	5
Favoriten	81	51	58	23
Meidling	34	21	21	13
Penzing	31	19	19	12
Rudolfsh-Fünfh	49	33	39	10
Ottakring	48	33	35	13
Hernals	38	24	25	13
Währing	24	13	12	12
Döbling	49	22	30	19
Brigittenau	91	62	46	45
Floridsdorf	41	26	19	22
Donaustadt	74	43	59	15
Liesing	29	15	21	8
ERWERBSTÄTIGE AM ARBEITSORT	42656	25497	.	.
<i>Index des Pendlersaldos</i>	<i>86,1</i>	<i>87,0</i>	.	.
<i>Index der Pendlermobilität</i>	<i>53,2</i>	<i>62,0</i>	.	.

**306 POL.BEZ.: BADEN**

ERWERBSTÄTIGE AM WOHNORT	57937	32994	.	.
Nichtpendler	3504	2043	.	.
Gem.- u. Bezirks-Binnenpendler	26737	13945	26598	139
AUSPENDLER	27696	17006	26376	1320
in and. Pol.Bez. des Bundesl.	11879	6899	11615	264
St.Pölten(St)	182	131	177	5
Wr.Neustadt(St)	975	554	962	13
Pol.Bez.: Amstetten	25	17	11	14
Pol.Bez.: Bruck/Leitha	186	125	177	9
Pol.Bez.: Gänserndorf	67	54	53	14
Pol.Bez.: Korneuburg	79	60	65	14
Pol.Bez.: Lilienfeld	62	39	61	1
Pol.Bez.: Mödling	7961	4325	7861	100
Pol.Bez.: Neunkirchen	162	102	161	1
Pol.Bez.: St.Pölten(Ld)	60	41	59	1
Pol.Bez.: Tulln	26	20	16	10
Pol.Bez.: Wien-Umgebung	1227	792	1198	29
Pol.Bez.: Wr.Neustadt(Ld)	778	584	770	8
in anderes Bundesland	15486	9874	14761	725
BURGENLAND	595	411	575	20
Eisenstadt(St)	145	92	142	3
Pol.Bez.: Eisenstadt-Umg.	248	156	246	2
Pol.Bez.: Mattersburg	132	108	130	2
Pol.Bez.: Neusiedl/See	39	30	32	7
KÄRNTEN	29	26	-	29
OBERÖSTERREICH	151	125	-	151
Linz(St)	45	36	-	45
Pol.Bez.: Wels-Land	21	20	-	21
SALZBURG	64	43	-	64
Salzburg(St)	32	22	-	32
Pol.Bez.: Salzburg-Umgeb.	20	14	-	20
STEIERMARK	101	75	5	96
Graz(St)	48	36	-	48
TIROL	54	37	-	54
WIEN	14474	9144	14181	293
Innere Stadt	1738	973	1699	39
Leopoldstadt	651	418	640	11
Landstraße	1362	859	1332	30

**Tabelle 2: Erwerbstätige nach Wohnbezirken, Arbeitsbezirken und Geschlecht bzw. Pendelfrequenz**

Wohnbezirk, Arbeitsbezirk	Insgesamt	dar.: männlich	Tagespendler	Nicht-tagespendler
------------------------------	-----------	-------------------	--------------	--------------------

Wohnbezirk, Arbeitsbezirk	Insgesamt	dar.: männlich	Tagespendler	Nicht-tagespendler
------------------------------	-----------	-------------------	--------------	--------------------

**3 NIEDERÖSTERREICH**

**306 POL.BEZ.: BADEN (Forts.)**

Wieden	536	334	529	7
Margareten	326	180	319	7
Mariahilf	382	229	378	4
Neubau	325	176	314	11
Josefstadt	194	113	189	5
Alsergrund	717	408	688	29
Favoriten	1493	956	1468	25
Simmering	569	428	561	8
Meidling	904	570	889	15
Hietzing	514	291	501	13
Penzing	319	194	308	11
Rudolfsh-Fünfh	418	264	408	10
Ottakring	252	162	246	6
Hernals	141	93	137	4
Währing	101	58	96	5
Döbling	230	155	225	5
Brigittenau	216	146	213	3
Floridsdorf	401	305	392	9
Donaustadt	451	337	438	13
Liesing	2234	1495	2211	23
ins Ausland	331	233	-	331
<b>EINPENDLER</b>	<b>13721</b>	<b>9550</b>	<b>12298</b>	<b>1423</b>
aus and. Pol.Bez. des Bundesl.	7640	4992	7305	335
St.Pölten(St)	75	31	70	5
Wr.Neustadt(St)	1037	677	1026	11
Pol.Bez.: Amstetten	33	22	19	14
Pol.Bez.: Bruck/Leitha	285	180	282	3
Pol.Bez.: Gänserndorf	42	31	32	10
Pol.Bez.: Gmünd	22	15	2	20
Pol.Bez.: Hollabrunn	20	17	9	11
Pol.Bez.: Korneuburg	59	44	55	4
Pol.Bez.: Krems(Ld)	29	25	15	14
Pol.Bez.: Lilienfeld	252	162	234	18
Pol.Bez.: Melk	70	52	31	39
Pol.Bez.: Mistelbach	33	23	21	12
Pol.Bez.: Mödling	1688	1047	1657	31
Pol.Bez.: Neunkirchen	1009	719	980	29
Pol.Bez.: Scheibbs	29	25	16	13
Pol.Bez.: St.Pölten(Ld)	161	99	150	11
Pol.Bez.: Tulln	43	36	29	14
Pol.Bez.: Wien-Umgebung	355	254	348	7
Pol.Bez.: Wr.Neustadt(Ld)	2339	1487	2307	32
Pol.Bez.: Zwettl	24	20	5	19
aus anderem Bundesland	6081	4558	4993	1088
<b>BURGENLAND</b>	<b>1654</b>	<b>1276</b>	<b>1473</b>	<b>181</b>
Eisenstadt(St)	86	62	83	3
Pol.Bez.: Eisenstadt-Umg.	716	498	709	7
Pol.Bez.: Güssing	79	76	33	46
Pol.Bez.: Mattersburg	450	367	435	15
Pol.Bez.: Neusiedl/See	73	61	67	6
Pol.Bez.: Oberpullendorf	108	88	81	27
Pol.Bez.: Oberwart	114	102	49	65
<b>KÄRNTEN</b>	<b>119</b>	<b>97</b>	<b>-</b>	<b>119</b>
Pol.Bez.: Spittal/Drau	22	19	-	22
Pol.Bez.: St.Veit/Glan	20	15	-	20
<b>OBERÖSTERREICH</b>	<b>154</b>	<b>128</b>	<b>-</b>	<b>154</b>
Linz(St)	21	16	-	21
<b>SALZBURG</b>	<b>46</b>	<b>36</b>	<b>-</b>	<b>46</b>
<b>STEIERMARK</b>	<b>485</b>	<b>403</b>	<b>58</b>	<b>427</b>
Graz(St)	36	24	-	36
Pol.Bez.: Feldbach	65	62	-	65
Pol.Bez.: Graz-Umgebung	24	15	-	24
Pol.Bez.: Hartberg	125	115	-	125
Pol.Bez.: Leoben	24	20	-	24
Pol.Bez.: Mürzzuschlag	52	40	39	13
Pol.Bez.: Weiz	34	29	16	18
<b>TIROL</b>	<b>48</b>	<b>38</b>	<b>-</b>	<b>48</b>
<b>WIEN</b>	<b>3560</b>	<b>2568</b>	<b>3462</b>	<b>98</b>
Innere Stadt	32	19	32	-
Leopoldstadt	159	124	154	5
Landstraße	170	130	166	4
Wieden	72	54	70	2
Margareten	149	103	145	4
Mariahilf	59	37	56	3
Neubau	49	33	47	2
Josefstadt	31	23	29	2
Alsergrund	75	54	73	2
Favoriten	448	330	436	12
Simmering	158	120	157	1
Meidling	212	142	206	6
Hietzing	102	57	98	4
Penzing	163	117	155	8
Rudolfsh-Fünfh	167	122	162	5
Ottakring	185	138	182	3

**306 POL.BEZ.: BADEN (Forts.)**

Hernals	113	83	109	4
Währing	98	68	93	5
Döbling	104	67	100	4
Brigittenau	211	153	209	2
Floridsdorf	173	142	171	2
Donaustadt	230	177	226	4
Liesing	400	275	386	14
<b>ERWERBSTÄTIGE AM ARBEITSORT</b>	<b>43962</b>	<b>25538</b>	<b>.</b>	<b>.</b>
<i>Index des Pendlersaldos</i>	<i>75,9</i>	<i>77,4</i>	<i>.</i>	<i>.</i>
<i>Index der Pendlermobilität</i>	<i>71,5</i>	<i>80,5</i>	<i>.</i>	<i>.</i>
<b>307 POL.BEZ.: BRUCK/LEITHA</b>				
<b>ERWERBSTÄTIGE AM WOHNORT</b>	<b>18302</b>	<b>10546</b>	<b>.</b>	<b>.</b>
Nichtpendler	1389	786	.	.
Gem.- u. Bezirks-Binnenpendler	5988	2986	5951	37
<b>AUSPENDLER</b>	<b>10925</b>	<b>6774</b>	<b>10398</b>	<b>527</b>
in and. Pol.Bez. des Bundesl.	3845	2550	3699	146
St.Pölten(St)	74	33	58	16
Wr.Neustadt(St)	29	17	26	3
Pol.Bez.: Baden	285	180	282	3
Pol.Bez.: Gänserndorf	184	125	181	3
Pol.Bez.: Korneuburg	40	32	29	11
Pol.Bez.: Mödling	331	227	320	11
Pol.Bez.: Wien-Umgebung	2798	1864	2754	44
Pol.Bez.: Wr.Neustadt(Ld)	23	20	19	4
in anderes Bundesland	6982	4160	6683	299
<b>BURGENLAND</b>	<b>793</b>	<b>488</b>	<b>775</b>	<b>18</b>
Eisenstadt(St)	69	32	68	1
Pol.Bez.: Eisenstadt-Umg.	51	38	49	2
Pol.Bez.: Neusiedl/See	652	404	644	8
<b>OBERÖSTERREICH</b>	<b>64</b>	<b>60</b>	<b>-</b>	<b>64</b>
Pol.Bez.: Wels-Land	31	30	-	31
<b>WIEN</b>	<b>6080</b>	<b>3576</b>	<b>5908</b>	<b>172</b>
Innere Stadt	876	369	839	37
Leopoldstadt	383	251	373	10
Landstraße	893	483	870	23
Wieden	182	92	179	3
Margareten	121	68	117	4
Mariahilf	115	60	111	4
Neubau	136	70	129	7
Josefstadt	114	45	113	1
Alsergrund	309	162	300	9
Favoriten	544	334	534	10
Simmering	735	533	730	5
Meidling	177	121	171	6
Hietzing	84	57	80	4
Penzing	77	44	75	2
Rudolfsh-Fünfh	109	59	105	4
Ottakring	78	52	77	1
Hernals	47	28	41	6
Währing	45	21	42	3
Döbling	112	65	109	3
Brigittenau	118	76	116	2
Floridsdorf	168	122	161	7
Donaustadt	278	184	270	8
Liesing	379	280	366	13
ins Ausland	98	64	16	82
<b>EINPENDLER</b>	<b>3754</b>	<b>2449</b>	<b>3405</b>	<b>349</b>
aus and. Pol.Bez. des Bundesl.	1012	707	888	124
Wr.Neustadt(St)	32	26	29	3
Pol.Bez.: Baden	186	125	177	9
Pol.Bez.: Gänserndorf	168	103	161	7
Pol.Bez.: Korneuburg	20	16	12	8
Pol.Bez.: Mistelbach	21	19	14	7
Pol.Bez.: Mödling	71	56	70	1
Pol.Bez.: Neunkirchen	24	18	18	6
Pol.Bez.: St.Pölten(Ld)	22	12	9	13
Pol.Bez.: Wien-Umgebung	342	237	334	8
Pol.Bez.: Wr.Neustadt(Ld)	43	38	34	9
aus anderem Bundesland	2742	1742	2517	225
<b>BURGENLAND</b>	<b>1603</b>	<b>921</b>	<b>1562</b>	<b>41</b>
Pol.Bez.: Eisenstadt-Umg.	240	142	240	-
Pol.Bez.: Mattersburg	34	33	30	4
Pol.Bez.: Neusiedl/See	1275	702	1262	13
<b>KÄRNTEN</b>	<b>28</b>	<b>21</b>	<b>-</b>	<b>28</b>
<b>OBERÖSTERREICH</b>	<b>37</b>	<b>30</b>	<b>-</b>	<b>37</b>
<b>STEIERMARK</b>	<b>61</b>	<b>52</b>	<b>4</b>	<b>57</b>
<b>WIEN</b>	<b>988</b>	<b>697</b>	<b>951</b>	<b>37</b>
Leopoldstadt	66	53	65	1
Landstraße	61	43	60	1

**Tabelle 2: Erwerbstätige nach Wohnbezirken, Arbeitsbezirken und Geschlecht bzw. Pendelfrequenz**

Wohnbezirk, Arbeitsbezirk	Insgesamt	dar.: männlich	Tagespendler	Nicht-tagespendler
------------------------------	-----------	-------------------	--------------	--------------------

Wohnbezirk, Arbeitsbezirk	Insgesamt	dar.: männlich	Tagespendler	Nicht-tagespendler
------------------------------	-----------	-------------------	--------------	--------------------

**3 NIEDERÖSTERREICH**

**307 POL.BEZ.: BRUCK/LEITHA (Forts.)**

Margareten	23	17	21	2
Alsergrund	26	19	26	-
Favoriten	113	83	109	4
Simmering	73	55	70	3
Meidling	47	36	46	1
Hietzing	29	21	28	1
Penzing	38	25	34	4
Rudolfsh-Fünfh	34	22	33	1
Ottakring	34	27	31	3
Hernals	42	20	38	4
Währing	26	18	26	-
Döbling	45	28	43	2
Brigittenau	67	49	65	2
Floridsdorf	71	59	71	-
Donaustadt	81	53	78	3
Liesing	56	37	52	4

ERWERBSTÄTIGE AM ARBEITSORT	11131	6221	.	.
<i>Index des Pendlersaldos</i>	<i>60,8</i>	<i>59,0</i>	.	.
<i>Index der Pendlermobilität</i>	<i>80,2</i>	<i>87,5</i>	.	.

**308 POL.BEZ.: GÄNSERNDORF**

ERWERBSTÄTIGE AM WOHNORT	40120	23295	.	.
Nichtpendler	3364	1977	.	.
Gem.- u. Bezirks-Binnenpendler	14274	7873	14171	103

AUSPENDLER	22482	13445	21517	965
in and. Pol.Bez. des Bundesl.	3649	2420	3453	196
St.Pölten(St)	118	77	108	10
Pol.Bez.: Baden	42	31	32	10
Pol.Bez.: Bruck/Leitha	168	103	161	7
Pol.Bez.: Hollabrunn	30	22	25	5
Pol.Bez.: Korneuburg	332	251	319	13
Pol.Bez.: Mistelbach	1425	753	1390	35
Pol.Bez.: Mödling	302	231	289	13
Pol.Bez.: St.Pölten(Ld)	20	17	9	11
Pol.Bez.: Tulln	34	29	30	4
Pol.Bez.: Wien-Umgebung	1063	819	1042	21
Pol.Bez.: Wr.Neustadt(Ld)	22	19	12	10
in anderes Bundesland	18654	10899	18039	615
BURGENLAND	89	83	51	38
Pol.Bez.: Neusiedl/See	56	54	37	19
KÄRNTEN	22	20	-	22
OBERÖSTERREICH	82	74	-	82
Linz(St)	24	23	-	24
SALZBURG	23	17	-	23
STEIERMARK	37	32	-	37
WIEN	18373	10651	17988	385
Innere Stadt	2256	1013	2195	61
Leopoldstadt	1312	787	1299	13
Landstraße	1742	931	1700	42
Wieden	442	233	418	24
Margareten	246	141	239	7
Mariahilf	266	121	258	8
Neubau	295	132	281	14
Josefstadt	201	96	196	5
Alsergrund	1081	581	1056	25
Favoriten	870	596	849	21
Simmering	574	454	561	13
Meidling	382	246	370	12
Hietzing	188	119	184	4
Penzing	226	147	218	8
Rudolfsh-Fünfh	292	186	279	13
Ottakring	232	146	227	5
Hernals	154	77	153	1
Währing	148	66	146	2
Döbling	414	254	402	12
Brigittenau	692	418	681	11
Floridsdorf	2424	1468	2391	33
Donaustadt	3220	1885	3183	37
Liesing	716	554	702	14
ins Ausland	179	126	25	154

EINPENDLER	5421	3724	4867	554
aus and. Pol.Bez. des Bundesl.	2330	1629	2124	206
St.Pölten(St)	29	23	27	2
Pol.Bez.: Baden	67	54	53	14
Pol.Bez.: Bruck/Leitha	184	125	181	3
Pol.Bez.: Hollabrunn	26	20	25	1
Pol.Bez.: Korneuburg	104	68	100	4
Pol.Bez.: Krems(Ld)	22	15	12	10
Pol.Bez.: Melk	30	22	18	12
Pol.Bez.: Mistelbach	1426	1016	1399	27

**308 POL.BEZ.: GÄNSERNDORF (Forts.)**

Pol.Bez.: Mödling	48	36	45	3
Pol.Bez.: Neunkirchen	23	15	11	12
Pol.Bez.: Scheibbs	27	10	4	23
Pol.Bez.: St.Pölten(Ld)	31	16	13	18
Pol.Bez.: Tulln	29	18	23	6
Pol.Bez.: Waidhofen/Thaya	20	11	9	11
Pol.Bez.: Wien-Umgebung	139	95	133	6
Pol.Bez.: Wr.Neustadt(Ld)	20	15	18	2
Pol.Bez.: Zwettl	25	16	5	20
aus anderem Bundesland	3091	2095	2743	348
BURGENLAND	112	91	50	62
Pol.Bez.: Neusiedl/See	44	40	32	12
KÄRNTEN	30	21	-	30
OBERÖSTERREICH	49	40	-	49
STEIERMARK	98	81	-	98
Pol.Bez.: Hartberg	20	19	-	20
WIEN	2771	1839	2693	78
Leopoldstadt	149	93	140	9
Landstraße	114	83	109	5
Wieden	31	18	28	3
Margareten	62	38	60	2
Mariahilf	39	27	38	1
Neubau	28	20	26	2
Josefstadt	29	16	27	2
Alsergrund	48	35	48	-
Favoriten	182	126	174	8
Simmering	84	62	83	1
Meidling	89	59	87	2
Hietzing	22	12	20	2
Penzing	77	58	75	2
Rudolfsh-Fünfh	97	73	95	2
Ottakring	100	72	96	4
Hernals	68	50	64	4
Währing	66	47	65	1
Döbling	93	62	87	6
Brigittenau	202	144	195	7
Floridsdorf	357	243	352	5
Donaustadt	755	450	746	9
Liesing	64	41	63	1

ERWERBSTÄTIGE AM ARBEITSORT	23059	13574	.	.
<i>Index des Pendlersaldos</i>	<i>57,5</i>	<i>58,3</i>	.	.
<i>Index der Pendlermobilität</i>	<i>69,5</i>	<i>73,7</i>	.	.

**309 POL.BEZ.: GMÜND**

ERWERBSTÄTIGE AM WOHNORT	17008	10057	.	.
Nichtpendler	2005	1124	.	.
Gem.- u. Bezirks-Binnenpendler	11405	6509	11309	96

AUSPENDLER	3598	2424	2348	1250
in and. Pol.Bez. des Bundesl.	2186	1507	1860	326
Krems/Donau(St)	30	20	23	7
St.Pölten(St)	81	57	56	25
Pol.Bez.: Amstetten	23	17	1	22
Pol.Bez.: Baden	22	15	2	20
Pol.Bez.: Hollabrunn	25	13	18	7
Pol.Bez.: Horn	135	95	104	31
Pol.Bez.: Korneuburg	26	20	15	11
Pol.Bez.: Krems(Ld)	25	18	16	9
Pol.Bez.: Melk	25	19	13	12
Pol.Bez.: Mödling	42	29	6	36
Pol.Bez.: Tulln	43	39	30	13
Pol.Bez.: Waidhofen/Thaya	835	586	814	21
Pol.Bez.: Wien-Umgebung	54	32	20	34
Pol.Bez.: Zwettl	749	500	723	26
in anderes Bundesland	1321	858	481	840
OBERÖSTERREICH	161	129	78	83
Linz(St)	74	56	39	35
Pol.Bez.: Freistadt	23	18	18	5
SALZBURG	26	18	-	26
WIEN	1087	681	403	684
Innere Stadt	146	69	58	88
Leopoldstadt	75	51	33	42
Landstraße	93	56	36	57
Wieden	35	20	10	25
Mariahilf	22	10	7	15
Neubau	24	16	9	15
Josefstadt	20	7	4	16
Alsergrund	110	84	69	41
Favoriten	69	51	34	35
Simmering	28	21	11	17
Meidling	47	34	18	29
Hietzing	24	12	4	20

**Tabelle 2: Erwerbstätige nach Wohnbezirken, Arbeitsbezirken und Geschlecht bzw. Pendelfrequenz**

Wohnbezirk, Arbeitsbezirk	Insge- samt	dar.: männ- lich	Tages- pendler	Nicht- tages- pendler
------------------------------	----------------	------------------------	-------------------	-----------------------------

Wohnbezirk, Arbeitsbezirk	Insge- samt	dar.: männ- lich	Tages- pendler	Nicht- tages- pendler
------------------------------	----------------	------------------------	-------------------	-----------------------------

**3 NIEDERÖSTERREICH**

**309 POL.BEZ.: GMÜND (Forts.)**

Penzing	31	17	10	21
Rudolfsh-Fünfh	39	27	12	27
Ottakring	25	16	5	20
Hernals	20	12	4	16
Döbling	41	24	13	28
Brigittenau	43	25	23	20
Floridsdorf	74	53	23	51
Donaustadt	34	21	11	23
Liesing	58	38	7	51
ins Ausland	91	59	7	84
<b>EINPENDLER</b>	<b>2554</b>	<b>1669</b>	<b>2078</b>	<b>476</b>
aus and. Pol.Bez. des Bundesl.	2078	1378	1899	179
Pol.Bez.: Horn	34	28	30	4
Pol.Bez.: Krems(Ld)	23	19	18	5
Pol.Bez.: Melk	22	11	5	17
Pol.Bez.: Waidhofen/Thaya	852	531	832	20
Pol.Bez.: Zwettl	1012	687	973	39
aus anderem Bundesland	476	291	179	297
<b>OBERÖSTERREICH</b>	<b>64</b>	<b>36</b>	<b>26</b>	<b>38</b>
<b>STEIERMARK</b>	<b>36</b>	<b>31</b>	<b>-</b>	<b>36</b>
<b>WIEN</b>	<b>344</b>	<b>201</b>	<b>153</b>	<b>191</b>
Favoriten	41	24	32	9
Penzing	21	10	6	15
Brigittenau	36	24	15	21
Floridsdorf	22	12	11	11
Donaustadt	32	16	17	15
Liesing	22	15	8	14
<b>ERWERBSTÄTIGE AM ARBEITSORT</b>	<b>15964</b>	<b>9302</b>	<b>.</b>	<b>.</b>
<i>Index des Pendlersaldos</i>	<i>93,9</i>	<i>92,5</i>	<i>.</i>	<i>.</i>
<i>Index der Pendlermobilität</i>	<i>36,2</i>	<i>40,7</i>	<i>.</i>	<i>.</i>

**310 POL.BEZ.: HOLLABRUNN (Forts.)**

<b>EINPENDLER</b>	<b>2358</b>	<b>1428</b>	<b>2167</b>	<b>191</b>
aus and. Pol.Bez. des Bundesl.	1708	1039	1597	111
Krems/Donau(St)	27	20	26	1
Pol.Bez.: Gänserndorf	30	22	25	5
Pol.Bez.: Gmünd	25	13	18	7
Pol.Bez.: Horn	539	340	531	8
Pol.Bez.: Korneuburg	352	196	345	7
Pol.Bez.: Krems(Ld)	88	57	84	4
Pol.Bez.: Mistelbach	274	168	269	5
Pol.Bez.: Mödling	22	12	15	7
Pol.Bez.: St.Pölten(Ld)	28	23	20	8
Pol.Bez.: Tulln	182	95	179	3
Pol.Bez.: Waidhofen/Thaya	24	22	13	11
Pol.Bez.: Zwettl	28	22	20	8
aus anderem Bundesland	650	389	570	80
<b>STEIERMARK</b>	<b>21</b>	<b>14</b>	<b>-</b>	<b>21</b>
<b>WIEN</b>	<b>594</b>	<b>356</b>	<b>569</b>	<b>25</b>
Leopoldstadt	41	25	39	2
Landstraße	36	20	36	-
Margareten	23	14	21	2
Favoriten	46	30	44	2
Rudolfsh-Fünfh	30	22	30	-
Ottakring	43	25	40	3
Hernals	23	12	21	2
Währing	31	20	31	-
Döbling	33	16	33	-
Brigittenau	49	28	47	2
Floridsdorf	54	32	53	1
Donaustadt	51	32	48	3
<b>ERWERBSTÄTIGE AM ARBEITSORT</b>	<b>14262</b>	<b>7871</b>	<b>.</b>	<b>.</b>
<i>Index des Pendlersaldos</i>	<i>64,7</i>	<i>60,9</i>	<i>.</i>	<i>.</i>
<i>Index der Pendlermobilität</i>	<i>56,7</i>	<i>61,2</i>	<i>.</i>	<i>.</i>

**310 POL.BEZ.: HOLLABRUNN**

<b>ERWERBSTÄTIGE AM WOHNORT</b>	<b>22043</b>	<b>12923</b>	<b>.</b>	<b>.</b>
Nichtpendler	2983	1722	.	.
Gem.- u.Bezirks-Binnenpendler	8921	4721	8874	47
<b>AUSPENDLER</b>	<b>10139</b>	<b>6480</b>	<b>9270</b>	<b>869</b>
in and. Pol.Bez. des Bundesl.	3889	2573	3685	204
Krems/Donau(St)	107	55	99	8
St.Pölten(St)	221	136	207	14
Wr.Neustadt(St)	23	9	16	7
Pol.Bez.: Baden	20	17	9	11
Pol.Bez.: Gänserndorf	26	20	25	1
Pol.Bez.: Horn	657	406	641	16
Pol.Bez.: Korneuburg	1592	1032	1558	34
Pol.Bez.: Krems(Ld)	66	41	62	4
Pol.Bez.: Mistelbach	257	190	252	5
Pol.Bez.: Mödling	117	90	94	23
Pol.Bez.: St.Pölten(Ld)	30	20	18	12
Pol.Bez.: Tulln	463	322	450	13
Pol.Bez.: Wien-Umgebung	216	167	205	11
Pol.Bez.: Zwettl	27	19	23	4
in anderes Bundesland	6133	3832	5579	554
<b>OBERÖSTERREICH</b>	<b>55</b>	<b>47</b>	<b>-</b>	<b>55</b>
<b>SALZBURG</b>	<b>37</b>	<b>24</b>	<b>-</b>	<b>37</b>
<b>WIEN</b>	<b>5990</b>	<b>3724</b>	<b>5577</b>	<b>413</b>
Innere Stadt	921	466	866	55
Leopoldstadt	484	343	460	24
Landstraße	615	346	584	31
Wieden	162	84	147	15
Margareten	95	58	88	7
Mariahilf	104	51	98	6
Neubau	88	46	79	9
Josefstadt	112	53	106	6
Alsergrund	531	295	496	35
Favoriten	325	252	307	18
Simmering	153	129	146	7
Meidling	172	114	149	23
Hietzing	65	43	54	11
Penzing	88	53	75	13
Rudolfsh-Fünfh	249	199	232	17
Ottakring	129	65	104	25
Hernals	69	43	61	8
Währing	76	40	66	10
Döbling	180	110	164	16
Brigittenau	320	206	314	6
Floridsdorf	568	377	533	35
Donaustadt	279	176	261	18
Liesing	205	175	187	18
ins Ausland	117	75	6	111

**311 POL.BEZ.: HORN**

<b>ERWERBSTÄTIGE AM WOHNORT</b>	<b>14168</b>	<b>8230</b>	<b>.</b>	<b>.</b>
Nichtpendler	2147	1181	.	.
Gem.- u.Bezirks-Binnenpendler	8012	4392	7939	73
<b>AUSPENDLER</b>	<b>4009</b>	<b>2657</b>	<b>3280</b>	<b>729</b>
in and. Pol.Bez. des Bundesl.	1819	1245	1610	209
Krems/Donau(St)	162	113	157	5
St.Pölten(St)	133	81	122	11
Pol.Bez.: Gmünd	34	28	30	4
Pol.Bez.: Hollabrunn	539	340	531	8
Pol.Bez.: Korneuburg	101	77	81	20
Pol.Bez.: Krems(Ld)	110	76	104	6
Pol.Bez.: Mödling	62	47	38	24
Pol.Bez.: St.Pölten(Ld)	94	39	52	42
Pol.Bez.: Tulln	97	76	86	11
Pol.Bez.: Waidhofen/Thaya	177	134	174	3
Pol.Bez.: Wien-Umgebung	78	51	57	21
Pol.Bez.: Zwettl	148	123	141	7
in anderes Bundesland	2108	1361	1667	441
<b>OBERÖSTERREICH</b>	<b>39</b>	<b>30</b>	<b>-</b>	<b>39</b>
<b>WIEN</b>	<b>2017</b>	<b>1293</b>	<b>1667</b>	<b>350</b>
Innere Stadt	302	142	250	52
Leopoldstadt	136	88	114	22
Landstraße	183	120	152	31
Wieden	46	26	28	18
Margareten	32	24	24	8
Mariahilf	24	9	18	6
Neubau	31	11	24	7
Josefstadt	55	28	47	8
Alsergrund	261	172	231	30
Favoriten	146	119	122	24
Simmering	49	36	41	8
Meidling	48	37	38	10
Hietzing	39	23	30	9
Penzing	42	20	30	12
Rudolfsh-Fünfh	98	76	88	10
Ottakring	28	13	21	7
Währing	21	13	10	11
Döbling	95	46	76	19
Brigittenau	100	64	93	7
Floridsdorf	118	95	101	17
Donaustadt	73	56	61	12
Liesing	73	63	55	18
ins Ausland	82	51	3	79
<b>EINPENDLER</b>	<b>2924</b>	<b>1845</b>	<b>2599</b>	<b>325</b>
aus and. Pol.Bez. des Bundesl.	2487	1562	2304	183
Krems/Donau(St)	54	37	54	-

**Tabelle 2: Erwerbstätige nach Wohnbezirken, Arbeitsbezirken und Geschlecht bzw. Pendelfrequenz**

Wohnbezirk, Arbeitsbezirk	Insgesamt	dar.: männlich	Tagespendler	Nicht-tagespendler
------------------------------	-----------	-------------------	--------------	--------------------

Wohnbezirk, Arbeitsbezirk	Insgesamt	dar.: männlich	Tagespendler	Nicht-tagespendler
------------------------------	-----------	-------------------	--------------	--------------------

**3 NIEDERÖSTERREICH**

**311 POL.BEZ.: HORN (Forts.)**

St.Pölten(St)	29	16	29	-
Pol.Bez.: Gmünd	135	95	104	31
Pol.Bez.: Hollabrunn	657	406	641	16
Pol.Bez.: Korneuburg	32	23	26	6
Pol.Bez.: Krems(Ld)	543	344	529	14
Pol.Bez.: St.Pölten(Ld)	29	19	19	10
Pol.Bez.: Tulln	39	26	33	6
Pol.Bez.: Waidhofen/Thaya	443	260	428	15
Pol.Bez.: Zwettl	420	264	401	19
aus anderem Bundesland	437	283	295	142
OBERÖSTERREICH	23	18	-	23
STEIERMARK	28	19	-	28
WIEN	347	215	295	52
Favoriten	37	25	33	4
Brigittenau	24	19	22	2
Floridsdorf	33	22	29	4
Donaustadt	33	24	29	4
ERWERBSTÄTIGE AM ARBEITSORT	13083	7418	.	.
<i>Index des Pendlersaldos</i>	<i>92,3</i>	<i>90,1</i>	.	.
<i>Index der Pendlermobilität</i>	<i>48,9</i>	<i>54,7</i>	.	.

**312 POL.BEZ.: KORNEUBURG (Forts.)**

Pol.Bez.: Krems(Ld)	106	72	84	22
Pol.Bez.: Melk	57	49	36	21
Pol.Bez.: Mistelbach	856	564	826	30
Pol.Bez.: Mödling	77	55	68	9
Pol.Bez.: Neunkirchen	37	34	22	15
Pol.Bez.: Scheibbs	23	19	9	14
Pol.Bez.: St.Pölten(Ld)	99	72	85	14
Pol.Bez.: Tulln	531	351	524	7
Pol.Bez.: Waidhofen/Thaya	55	46	28	27
Pol.Bez.: Wien-Umgebung	297	190	291	6
Pol.Bez.: Wr.Neustadt(Ld)	31	22	17	14
Pol.Bez.: Zwettl	55	46	31	24
aus anderem Bundesland	4666	3358	4156	510
BURGENLAND	135	114	38	97
Pol.Bez.: Neusiedl/See	30	24	22	8
Pol.Bez.: Oberpullendorf	24	21	1	23
Pol.Bez.: Oberwart	28	23	-	28
KÄRNTEN	38	31	-	38
OBERÖSTERREICH	105	88	-	105
SALZBURG	25	20	-	25
STEIERMARK	130	112	-	130
TIROL	25	16	-	25
WIEN	4202	2971	4118	84
Innere Stadt	29	16	26	3
Leopoldstadt	277	199	273	4
Landstraße	161	114	160	1
Wieden	58	45	57	1
Margareten	78	59	77	1
Mariahilf	44	28	44	-
Neubau	53	44	50	3
Josefstadt	37	20	35	2
Alsergrund	94	59	92	2
Favoriten	272	207	264	8
Simmering	136	110	133	3
Meidling	136	107	134	2
Hietzing	46	36	45	1
Penzing	134	96	132	2
Rudolfsh-Fünfh	131	98	127	4
Ottakring	184	140	180	4
Hernals	114	88	111	3
Währing	120	87	116	4
Döbling	179	118	172	7
Brigittenau	294	203	290	4
Floridsdorf	966	612	949	17
Donaustadt	551	406	547	4
Liesing	108	79	104	4
ERWERBSTÄTIGE AM ARBEITSORT	24105	14222	.	.
<i>Index des Pendlersaldos</i>	<i>74,8</i>	<i>78,4</i>	.	.
<i>Index der Pendlermobilität</i>	<i>82,4</i>	<i>92,9</i>	.	.

**312 POL.BEZ.: KORNEUBURG**

ERWERBSTÄTIGE AM WOHNORT	32233	18138	.	.
Nichtpendler	2431	1423	.	.
Gem.- u. Bezirks-Binnenpendler	12461	6336	12396	65
AUSPENDLER	17341	10379	16682	659
in and. Pol.Bez. des Bundesl.	2624	1721	2498	126
Krems/Donau(St)	24	10	24	-
St.Pölten(St)	191	129	188	3
Pol.Bez.: Baden	59	44	55	4
Pol.Bez.: Bruck/Leitha	20	16	12	8
Pol.Bez.: Gänserndorf	104	68	100	4
Pol.Bez.: Hollabrunn	352	196	345	7
Pol.Bez.: Horn	32	23	26	6
Pol.Bez.: Mistelbach	277	162	270	7
Pol.Bez.: Mödling	291	218	279	12
Pol.Bez.: St.Pölten(Ld)	39	26	28	11
Pol.Bez.: Tulln	541	365	530	11
Pol.Bez.: Wien-Umgebung	584	399	576	8
in anderes Bundesland	14571	8559	14184	387
BURGENLAND	32	28	13	19
OBERÖSTERREICH	69	55	-	69
SALZBURG	35	29	-	35
STEIERMARK	42	32	-	42
TIROL	22	15	-	22
WIEN	14343	8379	14171	172
Innere Stadt	1994	1029	1974	20
Leopoldstadt	1087	633	1077	10
Landstraße	1435	810	1416	19
Wieden	360	193	350	10
Margareten	225	137	221	4
Mariahilf	224	122	220	4
Neubau	297	159	280	17
Josefstadt	192	105	190	2
Alsergrund	1154	674	1138	16
Favoriten	578	397	574	4
Simmering	370	281	363	7
Meidling	291	211	287	4
Hietzing	170	101	167	3
Penzing	177	117	174	3
Rudolfsh-Fünfh	242	149	241	1
Ottakring	241	152	237	4
Hernals	167	107	165	2
Währing	173	93	170	3
Döbling	534	287	528	6
Brigittenau	594	341	589	5
Floridsdorf	2255	1222	2242	13
Donaustadt	1034	623	1023	11
Liesing	549	436	545	4
ins Ausland	146	99	-	146
EINPENDLER	9213	6463	8361	852
aus and. Pol.Bez. des Bundesl.	4547	3105	4205	342
Krems/Donau(St)	53	40	49	4
St.Pölten(St)	53	34	51	2
Pol.Bez.: Baden	79	60	65	14
Pol.Bez.: Bruck/Leitha	40	32	29	11
Pol.Bez.: Gänserndorf	332	251	319	13
Pol.Bez.: Gmünd	26	20	15	11
Pol.Bez.: Hollabrunn	1592	1032	1558	34
Pol.Bez.: Horn	101	77	81	20

**313 POL.BEZ.: KREMS(LD)**

ERWERBSTÄTIGE AM WOHNORT	24653	14466	.	.
Nichtpendler	3235	1703	.	.
Gem.- u. Bezirks-Binnenpendler	6767	3655	6697	70
AUSPENDLER	14651	9108	13437	1214
in and. Pol.Bez. des Bundesl.	11424	6977	11032	392
Krems/Donau(St)	7127	3991	7034	93
St.Pölten(St)	1204	804	1173	31
Pol.Bez.: Amstetten	36	25	25	11
Pol.Bez.: Baden	29	25	15	14
Pol.Bez.: Gänserndorf	22	15	12	10
Pol.Bez.: Gmünd	23	19	18	5
Pol.Bez.: Hollabrunn	88	57	84	4
Pol.Bez.: Horn	543	344	529	14
Pol.Bez.: Korneuburg	106	72	84	22
Pol.Bez.: Lilienfeld	24	21	20	4
Pol.Bez.: Melk	345	238	334	11
Pol.Bez.: Mistelbach	39	18	17	22
Pol.Bez.: Mödling	147	119	101	46
Pol.Bez.: Scheibbs	26	24	14	12
Pol.Bez.: St.Pölten(Ld)	473	358	460	13
Pol.Bez.: Tulln	472	339	458	14
Pol.Bez.: Wien-Umgebung	143	100	113	30
Pol.Bez.: Zwettl	528	374	517	11
in anderes Bundesland	3039	2022	2405	634
OBERÖSTERREICH	118	108	21	97
LinZ(St)	30	25	10	20
SALZBURG	38	23	-	38
STEIERMARK	26	22	-	26
TIROL	30	17	-	30
WIEN	2790	1824	2384	406

**Tabelle 2: Erwerbstätige nach Wohnbezirken, Arbeitsbezirken und Geschlecht bzw. Pendelfrequenz**

Wohnbezirk, Arbeitsbezirk	Insgesamt	dar.: männlich	Tagespendler	Nicht-tagespendler	Wohnbezirk, Arbeitsbezirk	Insgesamt	dar.: männlich	Tagespendler	Nicht-tagespendler
<b>3 NIEDERÖSTERREICH</b>									
<b>313 POL.BEZ.: KREMS(LD) (Forts.)</b>					<b>314 POL.BEZ.: LILIENFELD (Forts.)</b>				
Innere Stadt	415	203	356	59	Leopoldstadt	27	14	21	6
Leopoldstadt	188	140	168	20	Landstraße	66	48	46	20
Landstraße	228	158	194	34	Wieden	27	17	21	6
Wieden	81	55	66	15	Mariahilf	25	17	16	9
Margareten	66	41	55	11	Neubau	24	9	20	4
Mariahilf	49	29	38	11	Alsergrund	43	34	32	11
Neubau	63	33	58	5	Favoriten	71	43	57	14
Josefstadt	78	54	71	7	Meidling	49	39	42	7
Alsergrund	348	203	308	40	Hietzing	31	16	19	12
Favoriten	164	122	134	30	Penzing	25	16	21	4
Simmering	69	62	57	12	Rudolfsh-Fünfh	44	29	38	6
Meidling	104	71	93	11	Hernals	20	16	14	6
Hietzing	67	43	55	12	Döbling	28	19	21	7
Penzing	73	53	58	15	Floridsdorf	22	12	14	8
Rudolfsh-Fünfh	140	111	124	16	Liesing	82	63	71	11
Ottakring	61	38	49	12	ins Ausland	111	74	-	111
Hernals	30	16	19	11	EINPENDLER	1449	1006	1276	173
Währing	44	25	32	12	aus and. Pol.Bez. des Bundesl.	1134	786	1057	77
Döbling	124	76	105	19	St.Pölten(St)	251	164	246	5
Brigittenau	85	52	75	10	Pol.Bez.: Baden	62	39	61	1
Floridsdorf	117	96	108	9	Pol.Bez.: Krems(Ld)	24	21	20	4
Donaustadt	93	64	74	19	Pol.Bez.: Melk	62	50	57	5
Liesing	103	79	87	16	Pol.Bez.: Scheibbs	25	21	19	6
ins Ausland	188	109	-	188	Pol.Bez.: St.Pölten(Ld)	597	408	584	13
EINPENDLER	2860	1845	2500	360	aus anderem Bundesland	315	220	219	96
aus and. Pol.Bez. des Bundesl.	2457	1570	2251	206	STEIERMARK	102	66	73	29
Krems/Donau(St)	969	580	952	17	Pol.Bez.: Bruck/Mur	67	41	62	5
St.Pölten(St)	54	41	49	5	WIEN	171	123	145	26
Pol.Bez.: Amstetten	24	23	15	9	Favoriten	20	18	20	-
Pol.Bez.: Gmünd	25	18	16	9	ERWERBSTÄTIGE AM ARBEITSORT	9375	5422	.	.
Pol.Bez.: Hollabrunn	66	41	62	4	Index des Pendlersaldos	80,2	79,2	.	.
Pol.Bez.: Horn	110	76	104	6	Index der Pendlermobilität	44,6	50,2	.	.
Pol.Bez.: Lilienfeld	27	21	9	18	<b>315 POL.BEZ.: MELK</b>				
Pol.Bez.: Melk	244	179	219	25	ERWERBSTÄTIGE AM WOHNORT	33779	19972	.	.
Pol.Bez.: Scheibbs	47	36	24	23	Nichtpendler	4268	2172	.	.
Pol.Bez.: St.Pölten(Ld)	194	136	186	8	Gem.- u. Bezirks-Binnenpendler	16278	8953	16124	154
Pol.Bez.: Tulln	222	134	218	4	AUSPENDLER	13233	8847	11555	1678
Pol.Bez.: Waidhofen/Thaya	24	17	15	9	in and. Pol.Bez. des Bundesl.	9327	6097	8793	534
Pol.Bez.: Zwettl	374	216	341	33	Krems/Donau(St)	259	164	243	16
aus anderem Bundesland	403	275	249	154	St.Pölten(St)	3664	2279	3581	83
OBERÖSTERREICH	56	45	12	44	Waidhofen/Y/St	32	22	28	4
STEIERMARK	24	16	-	24	Wr.Neustadt(St)	24	17	7	17
WIEN	293	193	237	56	Pol.Bez.: Amstetten	1789	1249	1744	45
Leopoldstadt	20	15	18	2	Pol.Bez.: Baden	70	52	31	39
Favoriten	33	24	26	7	Pol.Bez.: Gänserndorf	30	22	18	12
Meidling	20	16	16	4	Pol.Bez.: Gmünd	22	11	5	17
Rudolfsh-Fünfh	20	14	18	2	Pol.Bez.: Korneuburg	57	49	36	21
Hernals	20	15	13	7	Pol.Bez.: Krems(Ld)	244	179	219	25
Döbling	22	13	18	4	Pol.Bez.: Lilienfeld	62	50	57	5
Brigittenau	29	18	19	10	Pol.Bez.: Mödling	151	111	90	61
ERWERBSTÄTIGE AM ARBEITSORT	12862	7203	.	.	Pol.Bez.: Scheibbs	1598	925	1555	43
Index des Pendlersaldos	52,2	49,8	.	.	Pol.Bez.: St.Pölten(Ld)	907	652	881	26
Index der Pendlermobilität	71,0	75,7	.	.	Pol.Bez.: Tulln	67	59	51	16
<b>314 POL.BEZ.: LILIENFELD</b>					Pol.Bez.: Wien-Umgebung	140	96	92	48
ERWERBSTÄTIGE AM WOHNORT	11696	6842	.	.	Pol.Bez.: Zwettl	130	97	123	7
Nichtpendler	1350	709	.	.	in anderes Bundesland	3694	2610	2762	932
Gem.- u. Bezirks-Binnenpendler	6576	3707	6528	48	BURGENLAND	25	18	-	25
AUSPENDLER	3770	2426	3076	694	KÄRNTEN	36	30	-	36
in and. Pol.Bez. des Bundesl.	2609	1644	2379	230	OBERÖSTERREICH	604	512	420	184
Krems/Donau(St)	22	12	20	2	Linz(St)	183	160	151	32
St.Pölten(St)	1425	877	1379	46	Wels(St)	33	28	29	4
Wr.Neustadt(St)	26	13	12	14	Pol.Bez.: Gmunden	21	20	-	21
Pol.Bez.: Baden	252	162	234	18	Pol.Bez.: Linz-Land	58	46	31	27
Pol.Bez.: Krems(Ld)	27	21	9	18	Pol.Bez.: Perg	175	133	163	12
Pol.Bez.: Melk	33	23	25	8	Pol.Bez.: Steyr-Land	25	24	10	15
Pol.Bez.: Mödling	172	121	147	25	Pol.Bez.: Wels-Land	39	37	20	19
Pol.Bez.: Scheibbs	32	25	30	2	SALZBURG	54	36	7	47
Pol.Bez.: St.Pölten(Ld)	433	251	415	18	Salzburg(St)	23	16	1	22
Pol.Bez.: Tulln	29	27	17	12	Pol.Bez.: Salzburg-Umgeb.	23	17	6	17
Pol.Bez.: Wien-Umgebung	72	48	56	16	STEIERMARK	34	29	1	33
in anderes Bundesland	1050	708	697	353	TIROL	30	19	-	30
OBERÖSTERREICH	100	92	7	93	WIEN	2898	1959	2334	564
Pol.Bez.: Linz-Land	23	22	2	21	Innere Stadt	383	234	295	88
Pol.Bez.: Wels-Land	35	31	5	30	Leopoldstadt	134	93	110	24
SALZBURG	21	18	-	21	Landstraße	259	182	212	47
STEIERMARK	135	83	114	21	Wieden	100	58	85	15
Pol.Bez.: Bruck/Mur	114	64	108	6	Margareten	40	26	30	10
WIEN	759	494	576	183	Mariahilf	76	54	60	16
Innere Stadt	86	49	61	25	Neubau	108	60	86	22



**Tabelle 2: Erwerbstätige nach Wohnbezirken, Arbeitsbezirken und Geschlecht bzw. Pendelfrequenz**

Wohnbezirk, Arbeitsbezirk	Insgesamt	dar.: männlich	Tagespendler	Nicht-tagespendler
------------------------------	-----------	-------------------	--------------	--------------------

Wohnbezirk, Arbeitsbezirk	Insgesamt	dar.: männlich	Tagespendler	Nicht-tagespendler
------------------------------	-----------	-------------------	--------------	--------------------

**3 NIEDERÖSTERREICH**

**315 POL.BEZ.: MELK (Forts.)**

Josefstadt	35	21	33	2
Alsergrund	188	96	143	45
Favoriten	165	125	140	25
Simmering	55	46	41	14
Meidling	97	70	86	11
Hietzing	142	76	92	50
Penzing	138	90	112	26
Rudolfsh-Fünfh	369	303	358	11
Ottakring	88	40	62	26
Hernals	37	20	29	8
Währing	46	26	38	8
Döbling	62	45	49	13
Brigittenau	41	31	29	12
Floridsdorf	89	76	62	27
Donaustadt	75	57	45	30
Liesing	171	130	137	34
ins Ausland	212	140	-	212
<b>EINPENDLER</b>	<b>4741</b>	<b>3328</b>	<b>4002</b>	<b>739</b>
aus and. Pol.Bez. des Bundesl.	3456	2368	3230	226
Krems/Donau(St)	52	37	50	2
St.Pölten(St)	187	122	180	7
Pol.Bez.: Amstetten	685	476	646	39
Pol.Bez.: Gmünd	25	19	13	12
Pol.Bez.: Krems(Ld)	345	238	334	11
Pol.Bez.: Lilienfeld	33	23	25	8
Pol.Bez.: Scheibbs	1334	886	1298	36
Pol.Bez.: St.Pölten(Ld)	472	324	456	16
Pol.Bez.: Tulln	21	14	17	4
Pol.Bez.: Zwettl	152	114	138	14
aus anderem Bundesland	1285	960	772	513
KÄRNTEN	102	97	-	102
Pol.Bez.: Spittal/Drau	85	82	-	85
<b>OBERÖSTERREICH</b>	<b>448</b>	<b>389</b>	<b>290</b>	<b>158</b>
Linz(St)	65	63	57	8
Pol.Bez.: Linz-Land	37	34	11	26
Pol.Bez.: Perg	194	150	172	22
Pol.Bez.: Urfahr-Umgebung	28	28	11	17
<b>SALZBURG</b>	<b>29</b>	<b>24</b>	<b>-</b>	<b>29</b>
<b>STEIERMARK</b>	<b>68</b>	<b>56</b>	<b>6</b>	<b>62</b>
<b>WIEN</b>	<b>600</b>	<b>362</b>	<b>476</b>	<b>124</b>
Landstraße	23	13	17	6
Favoriten	49	31	45	4
Simmering	25	17	17	8
Meidling	28	18	23	5
Hietzing	20	12	19	1
Penzing	44	26	38	6
Rudolfsh-Fünfh	50	28	47	3
Ottakring	41	28	26	15
Hernals	41	27	29	12
Währing	25	11	17	8
Döbling	27	13	24	3
Brigittenau	52	35	37	15
Floridsdorf	33	23	28	5
Donaustadt	43	25	24	19
Liesing	25	12	23	2
<b>ERWERBSTÄTIGE AM ARBEITSORT</b>	<b>25287</b>	<b>14453</b>	<b>.</b>	<b>.</b>
Index des Pendlersaldos	74,9	72,4	.	.
Index der Pendlermobilität	53,2	61,0	.	.

**316 POL.BEZ.: MISTELBACH (Forts.)**

WIEN	10190	6344	9661	529
Innere Stadt	1337	645	1263	74
Leopoldstadt	674	436	651	23
Landstraße	1113	651	1066	47
Wieden	254	135	240	14
Margareten	138	83	125	13
Mariahilf	170	85	153	17
Neubau	140	64	126	14
Josefstadt	161	89	149	12
Alsergrund	627	365	583	44
Favoriten	592	453	562	30
Simmering	298	252	285	13
Meidling	227	171	211	16
Hietzing	141	102	124	17
Penzing	142	94	121	21
Rudolfsh-Fünfh	192	134	175	17
Ottakring	131	80	121	10
Hernals	112	71	103	9
Währing	94	47	86	8
Döbling	281	146	264	17
Brigittenau	391	227	375	16
Floridsdorf	1621	1011	1581	40
Donaustadt	998	719	960	38
Liesing	356	284	337	19
ins Ausland	130	94	17	113
<b>EINPENDLER</b>	<b>3994</b>	<b>2415</b>	<b>3532</b>	<b>462</b>
aus and. Pol.Bez. des Bundesl.	2355	1361	2158	197
Krems/Donau(St)	21	13	18	3
St.Pölten(St)	21	8	18	3
Pol.Bez.: Gänserndorf	1425	753	1390	35
Pol.Bez.: Hollabrunn	257	190	252	5
Pol.Bez.: Korneuburg	277	162	270	7
Pol.Bez.: Krems(Ld)	39	18	17	22
Pol.Bez.: Mödling	26	19	20	6
Pol.Bez.: St.Pölten(Ld)	22	14	9	13
Pol.Bez.: Tulln	32	21	24	8
Pol.Bez.: Wien-Umgebung	90	63	89	1
Pol.Bez.: Zwettl	24	13	1	23
aus anderem Bundesland	1639	1054	1374	265
<b>BURGENLAND</b>	<b>37</b>	<b>28</b>	<b>4</b>	<b>33</b>
<b>KÄRNTEN</b>	<b>28</b>	<b>22</b>	<b>-</b>	<b>28</b>
<b>OBERÖSTERREICH</b>	<b>47</b>	<b>31</b>	<b>-</b>	<b>47</b>
<b>STEIERMARK</b>	<b>65</b>	<b>56</b>	<b>-</b>	<b>65</b>
<b>WIEN</b>	<b>1429</b>	<b>892</b>	<b>1370</b>	<b>59</b>
Leopoldstadt	59	35	57	2
Landstraße	63	40	58	5
Margareten	29	21	29	-
Alsergrund	41	20	40	1
Favoriten	115	77	112	3
Simmering	47	29	46	1
Meidling	63	36	58	5
Hietzing	21	9	20	1
Penzing	53	35	49	4
Rudolfsh-Fünfh	58	47	53	5
Ottakring	70	50	66	4
Hernals	42	28	39	3
Währing	46	28	45	1
Döbling	78	44	73	5
Brigittenau	123	80	119	4
Floridsdorf	258	144	254	4
Donaustadt	161	103	154	7
Liesing	32	21	31	1
<b>ERWERBSTÄTIGE AM ARBEITSORT</b>	<b>21617</b>	<b>11747</b>	<b>.</b>	<b>.</b>
Index des Pendlersaldos	67,4	62,8	.	.
Index der Pendlermobilität	57,5	63,0	.	.

**316 POL.BEZ.: MISTELBACH**

<b>ERWERBSTÄTIGE AM WOHNORT</b>	<b>32073</b>	<b>18717</b>	<b>.</b>	<b>.</b>
Nichtpendler	3466	1881	.	.
Gem.- u. Bezirks-Binnenpendler	14157	7451	14044	113
<b>AUSPENDLER</b>	<b>14450</b>	<b>9385</b>	<b>13372</b>	<b>1078</b>
in and. Pol.Bez. des Bundesl.	3894	2754	3658	236
St.Pölten(St)	101	72	88	13
Pol.Bez.: Baden	33	23	21	12
Pol.Bez.: Bruck/Leitha	21	19	14	7
Pol.Bez.: Gänserndorf	1426	1016	1399	27
Pol.Bez.: Hollabrunn	274	168	269	5
Pol.Bez.: Korneuburg	856	564	826	30
Pol.Bez.: Mödling	156	117	119	37
Pol.Bez.: Tulln	38	36	31	7
Pol.Bez.: Wien-Umgebung	857	635	839	18
in anderes Bundesland	10426	6537	9697	729
<b>BURGENLAND</b>	<b>58</b>	<b>49</b>	<b>36</b>	<b>22</b>
Pol.Bez.: Eisenstadt-Umg.	43	40	34	9
<b>OBERÖSTERREICH</b>	<b>65</b>	<b>55</b>	<b>-</b>	<b>65</b>
<b>SALZBURG</b>	<b>47</b>	<b>37</b>	<b>-</b>	<b>47</b>
<b>STEIERMARK</b>	<b>27</b>	<b>23</b>	<b>-</b>	<b>27</b>

**317 POL.BEZ.: MÖDLING**

<b>ERWERBSTÄTIGE AM WOHNORT</b>	<b>50308</b>	<b>27904</b>	<b>.</b>	<b>.</b>
Nichtpendler	2760	1572	.	.
Gem.- u. Bezirks-Binnenpendler	19315	9307	19188	127
<b>AUSPENDLER</b>	<b>28233</b>	<b>17025</b>	<b>26883</b>	<b>1350</b>
in and. Pol.Bez. des Bundesl.	4061	2655	3898	163
Krems/Donau(St)	22	14	19	3
St.Pölten(St)	228	166	224	4
Wr. Neustadt(St)	230	141	222	8
Pol.Bez.: Baden	1688	1047	1657	31
Pol.Bez.: Bruck/Leitha	71	56	70	1
Pol.Bez.: Gänserndorf	48	36	45	3
Pol.Bez.: Hollabrunn	22	12	15	7
Pol.Bez.: Korneuburg	77	55	68	9

**Tabelle 2: Erwerbstätige nach Wohnbezirken, Arbeitsbezirken und Geschlecht bzw. Pendelfrequenz**

Wohnbezirk, Arbeitsbezirk	Insgesamt	dar.: männlich	Tagespendler	Nicht-tagespendler
------------------------------	-----------	-------------------	--------------	--------------------

Wohnbezirk, Arbeitsbezirk	Insgesamt	dar.: männlich	Tagespendler	Nicht-tagespendler
------------------------------	-----------	-------------------	--------------	--------------------

**3 NIEDERÖSTERREICH**

**317 POL.BEZ.: MÖDLING (Forts.)**

Pol.Bez.: Mistelbach	26	19	20	6
Pol.Bez.: Neunkirchen	78	49	74	4
Pol.Bez.: St.Pölten(Ld)	36	26	35	1
Pol.Bez.: Tulln	42	34	36	6
Pol.Bez.: Wien-Umgebung	1255	821	1230	25
Pol.Bez.: Wr.Neustadt(Ld)	137	109	131	6
in anderes Bundesland	23770	14109	22985	785
BURGENLAND	167	121	138	29
Eisenstadt(St)	58	38	58	-
Pol.Bez.: Eisenstadt-Umg.	33	26	30	3
Pol.Bez.: Neusiedl/See	26	18	20	6
KÄRNTEN	32	23	-	32
OBERÖSTERREICH	124	95	-	124
Linz(St)	52	40	-	52
Pol.Bez.: Linz-Land	20	16	-	20
SALZBURG	52	39	-	52
Salzburg(St)	26	18	-	26
STEIERMARK	105	82	4	101
Graz(St)	35	27	-	35
TIROL	36	25	-	36
VORARLBERG	26	20	-	26
WIEN	23228	13704	22843	385
Innere Stadt	2973	1638	2926	47
Leopoldstadt	996	656	979	17
Landstraße	1875	1157	1845	30
Wieden	854	521	833	21
Margareten	491	292	481	10
Mariahilf	611	377	599	12
Neubau	481	274	467	14
Josefstadt	277	161	264	13
Alsergrund	1276	750	1242	34
Favoriten	2219	1303	2200	19
Simmering	691	501	677	14
Meidling	1300	747	1281	19
Hietzing	1103	531	1085	18
Penzing	546	313	536	10
Rudolfsh-Fünfh	615	356	606	9
Ottakring	422	259	417	5
Hernals	161	99	161	-
Währing	198	105	194	4
Döbling	360	228	353	7
Brigittenau	311	211	305	6
Floridsdorf	568	402	557	11
Donaustadt	646	429	634	12
Liesing	4254	2394	4201	53
ins Ausland	402	261	-	402
EINPENDLER	36540	23758	32990	3550
aus and. Pol.Bez. des Bundesl.	15838	9478	15053	785
Krems/Donau(St)	44	38	38	6
St.Pölten(St)	166	112	164	2
Wr.Neustadt(St)	879	530	867	12
Pol.Bez.: Amstetten	74	57	33	41
Pol.Bez.: Baden	7961	4325	7861	100
Pol.Bez.: Bruck/Leitha	331	227	320	11
Pol.Bez.: Gänserndorf	302	231	289	13
Pol.Bez.: Gmünd	42	29	6	36
Pol.Bez.: Hollabrunn	117	90	94	23
Pol.Bez.: Horn	62	47	38	24
Pol.Bez.: Korneuburg	291	218	279	12
Pol.Bez.: Krems(Ld)	147	119	101	46
Pol.Bez.: Lilienfeld	172	121	147	25
Pol.Bez.: Melk	151	111	90	61
Pol.Bez.: Mistelbach	156	117	119	37
Pol.Bez.: Neunkirchen	990	627	941	49
Pol.Bez.: Scheibbs	72	51	35	37
Pol.Bez.: St.Pölten(Ld)	383	270	367	16
Pol.Bez.: Tulln	217	162	200	17
Pol.Bez.: Waidhofen/Thaya	54	39	7	47
Pol.Bez.: Wien-Umgebung	1319	802	1303	16
Pol.Bez.: Wr.Neustadt(Ld)	1778	1054	1729	49
Pol.Bez.: Zwettl	113	90	23	90
aus anderem Bundesland	20702	14280	17937	2765
BURGENLAND	2179	1610	1748	431
Eisenstadt(St)	86	61	81	5
Rust(St)	31	19	30	1
Pol.Bez.: Eisenstadt-Umg.	577	355	560	17
Pol.Bez.: Güssing	187	151	69	118
Pol.Bez.: Jennersdorf	51	39	6	45
Pol.Bez.: Mattersburg	446	340	437	9
Pol.Bez.: Neusiedl/See	232	171	204	28
Pol.Bez.: Oberpullendorf	279	234	213	66
Pol.Bez.: Oberwart	290	240	148	142
KÄRNTEN	280	219	-	280
Klagenfurt(St)	39	34	-	39

**317 POL.BEZ.: MÖDLING (Forts.)**

Villach(St)	27	23	-	27
Pol.Bez.: Klagenfurt Land	28	22	-	28
Pol.Bez.: Spittal/Drau	34	28	-	34
Pol.Bez.: St.Veit/Glan	42	30	-	42
Pol.Bez.: Villach Land	23	18	-	23
Pol.Bez.: Völkermarkt	22	15	-	22
Pol.Bez.: Wolfsberg	40	30	-	40
OBERÖSTERREICH	469	379	-	469
Linz(St)	48	36	-	48
Wels(St)	29	23	-	29
Pol.Bez.: Freistadt	32	31	-	32
Pol.Bez.: Gmunden	30	19	-	30
Pol.Bez.: Grieskirchen	21	21	-	21
Pol.Bez.: Linz-Land	59	47	-	59
Pol.Bez.: Perg	24	20	-	24
Pol.Bez.: Steyr-Land	23	20	-	23
Pol.Bez.: Urfahr-Umgebung	26	19	-	26
Pol.Bez.: Vöcklabruck	50	40	-	50
Pol.Bez.: Wels-Land	40	27	-	40
SALZBURG	169	135	-	169
Salzburg(St)	31	22	-	31
Pol.Bez.: Salzburg-Umgeb.	66	49	-	66
Pol.Bez.: St.Johann/Pong.	23	22	-	23
Pol.Bez.: Zell am See	21	18	-	21
STEIERMARK	1021	823	63	958
Graz(St)	97	78	-	97
Pol.Bez.: Bruck/Mur	52	37	2	50
Pol.Bez.: Deutschlandsbg	23	20	-	23
Pol.Bez.: Feldbach	60	50	-	60
Pol.Bez.: Fürstenfeld	24	22	-	24
Pol.Bez.: Graz-Umgebung	80	64	-	80
Pol.Bez.: Hartberg	324	264	-	324
Pol.Bez.: Judenburg	20	17	-	20
Pol.Bez.: Leibnitz	38	30	-	38
Pol.Bez.: Leoben	42	36	-	42
Pol.Bez.: Liezen	35	25	-	35
Pol.Bez.: Mürzzuschlag	63	46	46	17
Pol.Bez.: Murau	21	14	-	21
Pol.Bez.: Radkersburg	35	31	-	35
Pol.Bez.: Voitsberg	35	30	-	35
Pol.Bez.: Weiz	55	47	15	40
TIROL	166	134	-	166
Pol.Bez.: Innsbruck-Land	66	54	-	66
Pol.Bez.: Kitzbühel	25	20	-	25
VORARLBERG	38	24	-	38
WIEN	16380	10956	16126	254
Innere Stadt	98	62	98	-
Leopoldstadt	672	492	663	9
Landstraße	690	480	678	12
Wieden	266	182	259	7
Margareten	643	446	634	9
Mariahilf	237	158	232	5
Neubau	251	171	246	5
Josefstadt	145	96	143	2
Alsergrund	194	138	189	5
Favoriten	2295	1468	2266	29
Simmering	836	583	820	16
Meidling	1226	803	1206	20
Hietzing	500	318	489	11
Penzing	696	505	681	15
Rudolfsh-Fünfh	702	521	696	6
Ottakring	810	611	794	16
Hernals	355	266	349	6
Währing	303	216	295	8
Döbling	325	219	316	9
Brigittenau	581	415	571	10
Floridsdorf	776	588	767	9
Donaustadt	1000	709	992	8
Liesing	2779	1509	2742	37
ERWERBSTÄTIGE AM ARBEITSORT	58615	34637	.	.
Index des Pendlersaldos	116,5	124,1	.	.
Index der Pendlermobilität	128,8	146,2	.	.
<b>318 POL.BEZ.: NEUNKIRCHEN</b>				
ERWERBSTÄTIGE AM WOHNORT	37494	21782	.	.
Nichtpendler	2869	1558	.	.
Gem.- u. Bezirks-Binnenpendler	21385	11650	21211	174
AUSPENDLER	13240	8574	11898	1342
in and. Pol.Bez. des Bundesl.	8030	4934	7703	327
St.Pölten(St)	75	55	59	16
Wr.Neustadt(St)	4024	2256	3964	60

**Tabelle 2: Erwerbstätige nach Wohnbezirken, Arbeitsbezirken und Geschlecht bzw. Pendelfrequenz**

Wohnbezirk, Arbeitsbezirk	Insgesamt	dar.: männlich	Tagespendler	Nicht-tagespendler
------------------------------	-----------	-------------------	--------------	--------------------

Wohnbezirk, Arbeitsbezirk	Insgesamt	dar.: männlich	Tagespendler	Nicht-tagespendler
------------------------------	-----------	-------------------	--------------	--------------------

**3 NIEDERÖSTERREICH**

**318 POL.BEZ.: NEUNKIRCHEN (Forts.)**

Pol.Bez.: Baden	1009	719	980	29
Pol.Bez.: Bruck/Leitha	24	18	18	6
Pol.Bez.: Gänserndorf	23	15	11	12
Pol.Bez.: Korneuburg	37	34	22	15
Pol.Bez.: Mödling	990	627	941	49
Pol.Bez.: Tulln	21	17	13	8
Pol.Bez.: Wien-Umgebung	222	147	185	37
Pol.Bez.: Wr.Neustadt(Ld)	1498	965	1471	27
in anderes Bundesland	4977	3487	4195	782
BURGENLAND	351	273	320	31
Eisenstadt(St)	77	61	76	1
Pol.Bez.: Eisenstadt-Umg.	39	29	37	2
Pol.Bez.: Mattersburg	152	115	145	7
Pol.Bez.: Oberpullendorf	26	24	20	6
Pol.Bez.: Oberwart	38	30	33	5
KÄRNTEN	27	24	-	27
OBERÖSTERREICH	106	99	-	106
Linz(St)	22	21	-	22
Pol.Bez.: Wels-Land	24	22	-	24
SALZBURG	28	20	-	28
STEIERMARK	203	161	113	90
Graz(St)	28	24	2	26
Pol.Bez.: Hartberg	41	25	37	4
Pol.Bez.: Mürzzuschlag	60	48	58	2
TIROL	30	22	-	30
WIEN	4218	2880	3762	456
Innere Stadt	533	329	461	72
Leopoldstadt	250	197	230	20
Landstraße	377	249	336	41
Wieden	185	125	162	23
Margareten	86	53	80	6
Mariahilf	128	77	113	15
Neubau	130	73	112	18
Josefstadt	119	78	112	7
Alsergrund	296	189	263	33
Favoriten	420	323	391	29
Simmering	115	90	109	6
Meidling	229	173	208	21
Hietzing	132	77	114	18
Penzing	94	67	78	16
Rudolfsh-Fünfh	128	87	109	19
Ottakring	67	44	57	10
Hernals	43	26	33	10
Währing	43	19	37	6
Döbling	87	55	70	17
Brigittenau	95	67	86	9
Floridsdorf	97	82	80	17
Donaustadt	137	93	116	21
Liesing	427	307	405	22
ins Ausland	233	153	-	233
EINPENDLER	4369	2807	3829	540
aus and. Pol.Bez. des Bundesl.	2325	1446	2166	159
Wr.Neustadt(St)	467	267	460	7
Pol.Bez.: Baden	162	102	161	1
Pol.Bez.: Mödling	78	49	74	4
Pol.Bez.: St.Pölten(Ld)	21	17	11	10
Pol.Bez.: Wien-Umgebung	26	16	14	12
Pol.Bez.: Wr.Neustadt(Ld)	1420	886	1385	35
aus anderem Bundesland	2044	1361	1663	381
BURGENLAND	320	246	269	51
Pol.Bez.: Güssing	30	26	17	13
Pol.Bez.: Mattersburg	123	84	115	8
Pol.Bez.: Oberpullendorf	45	39	41	4
Pol.Bez.: Oberwart	84	66	67	17
KÄRNTEN	29	22	-	29
OBERÖSTERREICH	40	27	-	40
STEIERMARK	952	575	815	137
Pol.Bez.: Hartberg	412	275	383	29
Pol.Bez.: Mürzzuschlag	418	213	403	15
Pol.Bez.: Weiz	30	18	20	10
WIEN	668	460	579	89
Leopoldstadt	24	18	23	1
Landstraße	31	19	27	4
Margareten	20	12	15	5
Favoriten	65	47	60	5
Simmering	21	17	16	5
Meidling	37	24	32	5
Penzing	38	22	34	4
Rudolfsh-Fünfh	47	34	44	3
Ottakring	44	34	38	6
Hernals	27	18	20	7
Döbling	31	20	29	2
Brigittenau	56	38	46	10
Floridsdorf	33	24	30	3

**318 POL.BEZ.: NEUNKIRCHEN (Forts.)**

Donaustadt	51	39	47	4
Liesing	42	30	41	1
ERWERBSTÄTIGE AM ARBEITSORT	28623	16015	.	.
Index des Pendlersaldos	76,3	73,5	.	.
Index der Pendlermobilität	47,0	52,2	.	.
320 POL.BEZ.: SCHEIBBS				
ERWERBSTÄTIGE AM WOHNORT	18623	11109	.	.
Nichtpendler	2866	1362	.	.
Gem.- u.Bezirks-Binnenpendler	9870	5524	9723	147
AUSPENDLER	5887	4223	4555	1332
in and. Pol.Bez. des Bundesl.	4130	2967	3706	424
Krems/Donau(St)	29	19	23	6
St.Pölten(St)	548	380	502	46
Waidhofen/Y/St	199	134	189	10
Pol.Bez.: Amstetten	1429	1086	1345	84
Pol.Bez.: Baden	29	25	16	13
Pol.Bez.: Gänserndorf	27	10	4	23
Pol.Bez.: Korneuburg	23	19	9	14
Pol.Bez.: Krems(Ld)	47	36	24	23
Pol.Bez.: Lilienfeld	25	21	19	6
Pol.Bez.: Melk	1334	886	1298	36
Pol.Bez.: Mödling	72	51	35	37
Pol.Bez.: St.Pölten(Ld)	152	131	141	11
Pol.Bez.: Tulln	21	17	12	9
Pol.Bez.: Wien-Umgebung	107	86	72	35
in anderes Bundesland	1599	1165	849	750
KÄRNTEN	20	17	-	20
OBERÖSTERREICH	337	293	196	141
Linz(St)	150	134	114	36
Wels(St)	25	19	19	6
Pol.Bez.: Linz-Land	30	24	19	11
SALZBURG	42	32	-	42
STEIERMARK	63	45	14	49
Pol.Bez.: Leoben	23	11	1	22
TIROL	31	13	-	31
WIEN	1090	754	639	451
Innere Stadt	128	72	77	51
Leopoldstadt	34	27	21	13
Landstraße	76	55	43	33
Wieden	34	23	16	18
Margareten	22	11	7	15
Neubau	28	14	13	15
Alsergrund	66	35	40	26
Favoriten	71	57	33	38
Simmering	20	12	10	10
Meidling	34	23	20	14
Hietzing	63	43	29	34
Penzing	51	36	39	12
Rudolfsh-Fünfh	111	89	93	18
Ottakring	49	34	25	24
Hernals	30	22	26	4
Brigittenau	21	14	7	14
Floridsdorf	49	36	26	23
Donaustadt	59	51	26	33
Liesing	80	65	53	27
ins Ausland	158	91	-	158
EINPENDLER	3036	1926	2629	407
aus and. Pol.Bez. des Bundesl.	2520	1579	2370	150
St.Pölten(St)	28	19	25	3
Waidhofen/Y/St	80	61	73	7
Pol.Bez.: Amstetten	543	366	516	27
Pol.Bez.: Krems(Ld)	26	24	14	12
Pol.Bez.: Lilienfeld	32	25	30	2
Pol.Bez.: Melk	1598	925	1555	43
Pol.Bez.: St.Pölten(Ld)	144	113	132	12
aus anderem Bundesland	516	347	259	257
KÄRNTEN	28	26	-	28
OBERÖSTERREICH	72	54	30	42
STEIERMARK	133	98	54	79
Pol.Bez.: Bruck/Mur	20	13	12	8
Pol.Bez.: Hartberg	40	39	-	40
Pol.Bez.: Liezen	48	27	42	6
WIEN	254	147	175	79
Favoriten	21	13	17	4
Brigittenau	28	17	6	22
Donaustadt	20	7	15	5

**Tabelle 2: Erwerbstätige nach Wohnbezirken, Arbeitsbezirken und Geschlecht bzw. Pendelfrequenz**

Wohnbezirk, Arbeitsbezirk	Insgesamt	dar.: männlich	Tagespendler	Nicht-tagespendler
------------------------------	-----------	-------------------	--------------	--------------------

Wohnbezirk, Arbeitsbezirk	Insgesamt	dar.: männlich	Tagespendler	Nicht-tagespendler
------------------------------	-----------	-------------------	--------------	--------------------

**3 NIEDERÖSTERREICH**

**320 POL.BEZ.: SCHEIBBS (Forts.)**

ERWERBSTÄTIGE AM ARBEITSORT	15772	8812	.	.
<i>Index des Pendlersaldos</i>	<i>84,7</i>	<i>79,3</i>	.	.
<i>Index der Pendlermobilität</i>	<i>47,9</i>	<i>55,4</i>	.	.

**319 POL.BEZ.: ST.PÖLTEN(LD)**

ERWERBSTÄTIGE AM WOHNORT	42487	24660	.	.
Nichtpendler	4672	2544	.	.
Gem.- u. Bezirks-Binnenpendler	14443	7843	14325	118

AUSPENDLER	23372	14273	21818	1554
in and. Pol.Bez. des Bundesl.	15944	9455	15457	487
Krems/Donau(St)	526	284	515	11
St.Pölten(St)	11244	6397	11100	144
Wr.Neustadt(St)	41	23	31	10
Pol.Bez.: Amstetten	149	111	141	8
Pol.Bez.: Baden	161	99	150	11
Pol.Bez.: Bruck/Leitha	22	12	9	13
Pol.Bez.: Gänserndorf	31	16	13	18
Pol.Bez.: Hollabrunn	28	23	20	8
Pol.Bez.: Horn	29	19	19	10
Pol.Bez.: Korneuburg	99	72	85	14
Pol.Bez.: Krems(Ld)	194	136	186	8
Pol.Bez.: Lilienfeld	597	408	584	13
Pol.Bez.: Melk	472	324	456	16
Pol.Bez.: Mistelbach	22	14	9	13
Pol.Bez.: Mödling	383	270	367	16
Pol.Bez.: Neunkirchen	21	17	11	10
Pol.Bez.: Scheibbs	144	113	132	12
Pol.Bez.: Tulln	992	655	938	54
Pol.Bez.: Wien-Umgebung	708	400	667	41
Pol.Bez.: Zwettl	34	29	10	24
in anderes Bundesland	7147	4624	6361	786
BURGENLAND	32	26	1	31
KÄRNTEN	42	32	-	42
OBERÖSTERREICH	215	182	61	154
Linz(St)	54	41	34	20
Wels(St)	21	18	8	13
Pol.Bez.: Linz-Land	24	21	3	21
Pol.Bez.: Wels-Land	28	26	7	21
SALZBURG	74	56	-	74
Salzburg(St)	37	28	-	37
Pol.Bez.: Salzburg-Umgeb.	23	22	-	23
STEIERMARK	59	48	3	56
Graz(St)	21	14	-	21
TIROL	45	30	-	45
VORARLBERG	24	19	-	24
WIEN	6656	4231	6296	360
Innere Stadt	841	499	794	47
Leopoldstadt	286	176	271	15
Landstraße	529	354	497	32
Wieden	168	109	158	10
Margareten	119	68	111	8
Mariahilf	216	115	204	12
Neubau	215	108	209	6
Josefstadt	107	52	101	6
Alsergrund	480	276	438	42
Favoriten	375	251	350	25
Simmering	134	107	129	5
Meidling	323	209	306	17
Hietzing	344	179	327	17
Penzing	537	318	529	8
Rudolfsh-Fünfh	487	362	472	15
Ottakring	211	124	197	14
Hernals	118	72	112	6
Währing	104	47	95	9
Döbling	157	97	148	9
Brigittenau	119	91	110	9
Floridsdorf	164	129	148	16
Donaustadt	131	94	116	15
Liesing	491	394	474	17
ins Ausland	281	194	-	281
EINPENDLER	6294	4418	5566	728
aus and. Pol.Bez. des Bundesl.	5056	3475	4821	235
Krems/Donau(St)	285	213	283	2
St.Pölten(St)	1755	1141	1739	16
Pol.Bez.: Amstetten	54	40	48	6
Pol.Bez.: Baden	60	41	59	1
Pol.Bez.: Gänserndorf	20	17	9	11
Pol.Bez.: Hollabrunn	30	20	18	12
Pol.Bez.: Horn	94	39	52	42
Pol.Bez.: Korneuburg	39	26	28	11
Pol.Bez.: Krems(Ld)	473	358	460	13

**319 POL.BEZ.: ST.PÖLTEN(LD) (Forts.)**

Pol.Bez.: Lilienfeld	433	251	415	18
Pol.Bez.: Melk	907	652	881	26
Pol.Bez.: Mödling	36	26	35	1
Pol.Bez.: Scheibbs	152	131	141	11
Pol.Bez.: Tulln	501	356	496	5
Pol.Bez.: Wien-Umgebung	113	84	111	2
Pol.Bez.: Zwettl	28	21	17	11
aus anderem Bundesland	1238	943	745	493
BURGENLAND	43	40	-	43
KÄRNTEN	57	50	-	57
OBERÖSTERREICH	122	111	37	85
Linz(St)	28	26	26	2
Pol.Bez.: Linz-Land	20	19	6	14
SALZBURG	42	31	-	42
STEIERMARK	142	126	17	125
Pol.Bez.: Bruck/Mur	20	18	15	5
TIROL	60	53	-	60
VORARLBERG	26	25	-	26
WIEN	746	507	691	55
Leopoldstadt	37	25	36	1
Landstraße	22	17	20	2
Favoriten	65	48	62	3
Simmering	30	26	25	5
Meidling	58	45	56	2
Hietzing	32	19	30	2
Penzing	63	46	60	3
Rudolfsh-Fünfh	41	27	40	1
Ottakring	37	28	35	2
Hernals	27	20	25	2
Währing	26	18	22	4
Döbling	41	26	35	6
Brigittenau	66	41	61	5
Floridsdorf	47	26	42	5
Donaustadt	54	31	53	1
Liesing	27	18	27	-
ERWERBSTÄTIGE AM ARBEITSORT	25409	14805	.	.
<i>Index des Pendlersaldos</i>	<i>59,8</i>	<i>60,0</i>	.	.
<i>Index der Pendlermobilität</i>	<i>69,8</i>	<i>75,8</i>	.	.

**321 POL.BEZ.: TULLN**

ERWERBSTÄTIGE AM WOHNORT	30373	17433	.	.
Nichtpendler	2656	1537	.	.
Gem.- u. Bezirks-Binnenpendler	12547	6781	12461	86
AUSPENDLER	15170	9115	14388	782
in and. Pol.Bez. des Bundesl.	5082	2962	4887	195
Krems/Donau(St)	518	291	509	9
St.Pölten(St)	691	413	678	13
Wr.Neustadt(St)	24	19	11	13
Pol.Bez.: Baden	43	36	29	14
Pol.Bez.: Gänserndorf	29	18	23	6
Pol.Bez.: Hollabrunn	182	95	179	3
Pol.Bez.: Horn	39	26	33	6
Pol.Bez.: Korneuburg	531	351	524	7
Pol.Bez.: Krems(Ld)	222	134	218	4
Pol.Bez.: Melk	21	14	17	4
Pol.Bez.: Mistelbach	32	21	24	8
Pol.Bez.: Mödling	217	162	200	17
Pol.Bez.: St.Pölten(Ld)	501	356	496	5
Pol.Bez.: Wien-Umgebung	1930	950	1898	32
in anderes Bundesland	9949	6062	9501	448
OBERÖSTERREICH	70	64	-	70
SALZBURG	34	27	-	34
STEIERMARK	29	24	1	28
WIEN	9759	5911	9493	266
Innere Stadt	1426	741	1391	35
Leopoldstadt	623	402	604	19
Landstraße	940	591	916	24
Wieden	229	120	223	6
Margareten	140	76	137	3
Mariahilf	210	114	205	5
Neubau	195	103	189	6
Josefstadt	205	108	200	5
Alsergrund	1127	632	1099	28
Favoriten	470	329	452	18
Simmering	176	133	168	8
Meidling	267	187	260	7
Hietzing	266	154	257	9
Penzing	457	247	439	18
Rudolfsh-Fünfh	354	245	347	7
Ottakring	294	156	286	8
Hernals	163	106	158	5

**Tabelle 2: Erwerbstätige nach Wohnbezirken, Arbeitsbezirken und Geschlecht bzw. Pendelfrequenz**

Wohnbezirk, Arbeitsbezirk	Insge- samt	dar.: männ- lich	Tages- pendler	Nicht- tages- pendler	Wohnbezirk, Arbeitsbezirk	Insge- samt	dar.: männ- lich	Tages- pendler	Nicht- tages- pendler
<b>3 NIEDERÖSTERREICH</b>									
<b>321 POL.BEZ.: TULLN (Forts.)</b>					<b>322 POL.BEZ.: WAIDHOFEN/THAYA (Forts.)</b>				
Währing	166	74	162	4	in anderes Bundesland	998	604	399	599
Döbling	495	288	483	12	OBERÖSTERREICH	23	17	5	18
Brigittenau	330	211	322	8	WIEN	937	559	394	543
Floridsdorf	517	371	503	14	Innere Stadt	118	52	42	76
Donaustadt	311	203	303	8	Leopoldstadt	60	40	33	27
Liesing	398	320	389	9	Landstraße	107	56	49	58
ins Ausland	139	91	-	139	Wieden	23	10	14	9
EINPENDLER	5374	3869	4644	730	Alsergrund	89	54	51	38
aus and. Pol.Bez. des Bundesl.	3792	2664	3505	287	Favoriten	66	46	33	33
Krems/Donau(St)	244	172	237	7	Simmering	37	32	14	23
St.Pölten(St)	115	81	106	9	Meidling	30	18	13	17
Pol.Bez.: Amstetten	29	23	20	9	Hietzing	22	14	8	14
Pol.Bez.: Baden	26	20	16	10	Penzing	25	16	15	10
Pol.Bez.: Gänserndorf	34	29	30	4	Rudolfsh-Fünfh	32	21	20	12
Pol.Bez.: Gmünd	43	39	30	13	Ottakring	26	13	12	14
Pol.Bez.: Hollabrunn	463	322	450	13	Döbling	36	16	14	22
Pol.Bez.: Horn	97	76	86	11	Brigittenau	29	21	13	16
Pol.Bez.: Korneuburg	541	365	530	11	Floridsdorf	50	35	9	41
Pol.Bez.: Krems(Ld)	472	339	458	14	Donaustadt	39	28	13	26
Pol.Bez.: Lilienfeld	29	27	17	12	Liesing	62	47	22	40
Pol.Bez.: Melk	67	59	51	16	ins Ausland	62	35	1	61
Pol.Bez.: Mistelbach	38	36	31	7	EINPENDLER	2019	1360	1766	253
Pol.Bez.: Mödling	42	34	36	6	aus and. Pol.Bez. des Bundesl.	1743	1174	1643	100
Pol.Bez.: Neunkirchen	21	17	13	8	Pol.Bez.: Gmünd	835	586	814	21
Pol.Bez.: Scheibbs	21	17	12	9	Pol.Bez.: Horn	177	134	174	3
Pol.Bez.: St.Pölten(Ld)	992	655	938	54	Pol.Bez.: Zwettl	616	383	593	23
Pol.Bez.: Waidhofen/Thaya	36	29	24	12	aus anderem Bundesland	276	186	123	153
Pol.Bez.: Wien-Umgebung	383	250	369	14	WIEN	250	162	122	128
Pol.Bez.: Zwettl	58	41	27	31	Favoriten	25	17	16	9
aus anderem Bundesland	1582	1205	1139	443	Brigittenau	25	15	15	10
BURGENLAND	42	37	11	31	Floridsdorf	21	16	8	13
KÄRNTEN	31	26	-	31	Donaustadt	22	14	3	19
OBERÖSTERREICH	181	163	-	181	ERWERBSTÄTIGE AM ARBEITSORT	10754	6152	.	.
Linz(St)	42	41	-	42	<i>Index des Pendlersaldos</i>	88,8	88,0	.	.
Pol.Bez.: Linz-Land	32	29	-	32	<i>Index der Pendlermobilität</i>	44,5	50,9	.	.
SALZBURG	22	18	-	22	<b>324 POL.BEZ.: WIEN-UMGEBUNG</b>				
STEIERMARK	125	110	-	125	ERWERBSTÄTIGE AM WOHNORT	47178	26295	.	.
Pol.Bez.: Feldbach	29	29	-	29	Nichtpendler	2566	1501	.	.
WIEN	1172	844	1128	44	Gem.- u. Bezirks-Binnenpendler	14390	7302	14344	46
Leopoldstadt	59	46	59	-	AUSPENDLER	30222	17492	29130	1092
Landstraße	57	42	52	5	in and. Pol.Bez. des Bundesl.	3600	2354	3469	131
Margareten	31	21	30	1	Krems/Donau(St)	30	25	27	3
Neubau	21	14	19	2	St.Pölten(St)	305	188	299	6
Alsergrund	29	18	25	4	Wr.Neustadt(St)	46	34	43	3
Favoriten	81	59	80	1	Pol.Bez.: Baden	355	254	348	7
Simmering	25	18	24	1	Pol.Bez.: Bruck/Leitha	342	237	334	8
Meidling	65	49	61	4	Pol.Bez.: Gänserndorf	139	95	133	6
Hietzing	32	23	31	1	Pol.Bez.: Korneuburg	297	190	291	6
Penzing	84	60	81	3	Pol.Bez.: Mistelbach	90	63	89	1
Rudolfsh-Fünfh	68	45	67	1	Pol.Bez.: Mödling	1319	802	1303	16
Ottakring	84	59	81	3	Pol.Bez.: Neunkirchen	26	16	14	12
Hernals	51	41	47	4	Pol.Bez.: St.Pölten(Ld)	113	84	111	2
Währing	39	25	37	2	Pol.Bez.: Tulln	383	250	369	14
Döbling	83	64	82	1	Pol.Bez.: Wr.Neustadt(Ld)	43	37	37	6
Brigittenau	102	70	100	2	in anderes Bundesland	26361	14975	25661	700
Floridsdorf	96	74	91	5	BURGENLAND	146	112	127	19
Donaustadt	95	62	94	1	Pol.Bez.: Eisenstadt-Umg.	30	24	29	1
Liesing	31	25	29	2	Pol.Bez.: Neusiedl/See	61	48	57	4
ERWERBSTÄTIGE AM ARBEITSORT	20577	12187	.	.	KÄRNTEN	24	19	-	24
<i>Index des Pendlersaldos</i>	67,7	69,9	.	.	OBERÖSTERREICH	110	89	-	110
<i>Index der Pendlermobilität</i>	67,6	74,5	.	.	Linz(St)	21	16	-	21
<b>322 POL.BEZ.: WAIDHOFEN/THAYA</b>					SALZBURG	56	47	-	56
ERWERBSTÄTIGE AM WOHNORT	12110	6994	.	.	Salzburg(St)	30	24	-	30
Nichtpendler	1873	1044	.	.	STEIERMARK	41	36	1	40
Gem.- u. Bezirks-Binnenpendler	6862	3748	6812	50	TIROL	27	14	-	27
AUSPENDLER	3375	2202	2452	923	WIEN	25948	14653	25533	415
in and. Pol.Bez. des Bundesl.	2315	1563	2052	263	Innere Stadt	3296	1676	3241	55
Krems/Donau(St)	27	18	20	7	Leopoldstadt	1295	779	1278	17
St.Pölten(St)	49	26	37	12	Landstraße	2401	1371	2366	35
Pol.Bez.: Gänserndorf	20	11	9	11	Wieden	691	382	675	16
Pol.Bez.: Gmünd	852	531	832	20	Margareten	430	250	425	5
Pol.Bez.: Hollabrunn	24	22	13	11	Mariahilf	589	320	584	5
Pol.Bez.: Horn	443	260	428	15	Neubau	598	295	590	8
Pol.Bez.: Korneuburg	55	46	28	27	Josefstadt	381	207	374	7
Pol.Bez.: Krems(Ld)	24	17	15	9	Alsergrund	1792	944	1763	29
Pol.Bez.: Mödling	54	39	7	47	Favoriten	1996	1136	1968	28
Pol.Bez.: Tulln	36	29	24	12	Simmering	1760	1044	1736	24
Pol.Bez.: Wien-Umgebung	47	27	21	26	Meidling	867	541	856	11
Pol.Bez.: Zwettl	622	489	597	25	Hietzing	858	425	840	18

**Tabelle 2: Erwerbstätige nach Wohnbezirken, Arbeitsbezirken und Geschlecht bzw. Pendelfrequenz**

Wohnbezirk, Arbeitsbezirk	Insgesamt	dar.: männlich	Tagespendler	Nicht-tagespendler
------------------------------	-----------	-------------------	--------------	--------------------

Wohnbezirk, Arbeitsbezirk	Insgesamt	dar.: männlich	Tagespendler	Nicht-tagespendler
------------------------------	-----------	-------------------	--------------	--------------------

**3 NIEDERÖSTERREICH**

**324 POL.BEZ.: WIEN-UMGEBUNG (Forts.)**

Penzing	1245	638	1228	17
Rudolfsh-Fünfh	751	421	735	16
Ottakring	667	386	650	17
Hernals	365	225	357	8
Währing	371	168	363	8
Döbling	957	533	939	18
Brigittenau	661	402	648	13
Floridsdorf	1290	765	1277	13
Donaustadt	1068	637	1047	21
Liesing	1619	1108	1593	26
ins Ausland	261	163	-	261
<b>EINPENDLER</b>	<b>33617</b>	<b>21761</b>	<b>30800</b>	<b>2817</b>
aus and. Pol.Bez. des Bundesl.	12356	7992	11750	606
Krems/Donau(St)	72	47	62	10
St.Pölten(St)	152	83	145	7
Wr.Neustadt(St)	156	101	151	5
Pol.Bez.: Amstetten	86	59	47	39
Pol.Bez.: Baden	1227	792	1198	29
Pol.Bez.: Bruck/Leitha	2798	1864	2754	44
Pol.Bez.: Gänserndorf	1063	819	1042	21
Pol.Bez.: Gmünd	54	32	20	34
Pol.Bez.: Hollabrunn	216	167	205	11
Pol.Bez.: Horn	78	51	57	21
Pol.Bez.: Korneuburg	584	399	576	8
Pol.Bez.: Krems(Ld)	143	100	113	30
Pol.Bez.: Lilienfeld	72	48	56	16
Pol.Bez.: Melk	140	96	92	48
Pol.Bez.: Mistelbach	857	635	839	18
Pol.Bez.: Mödling	1255	821	1230	25
Pol.Bez.: Neunkirchen	222	147	185	37
Pol.Bez.: Scheibbs	107	86	72	35
Pol.Bez.: St.Pölten(Ld)	708	400	667	41
Pol.Bez.: Tulln	1930	950	1898	32
Pol.Bez.: Waidhofen/Thaya	47	27	21	26
Pol.Bez.: Wr.Neustadt(Ld)	310	216	280	30
Pol.Bez.: Zwettl	70	47	37	33
aus anderem Bundesland	21261	13769	19050	2211
<b>BURGENLAND</b>	<b>2618</b>	<b>1990</b>	<b>2307</b>	<b>311</b>
Eisenstadt(St)	61	42	57	4
Pol.Bez.: Eisenstadt-Umg.	439	317	428	11
Pol.Bez.: Güssing	97	76	38	59
Pol.Bez.: Jennersdorf	42	22	18	24
Pol.Bez.: Mattersburg	130	99	117	13
Pol.Bez.: Neusiedl/See	1500	1145	1465	35
Pol.Bez.: Oberpullendorf	158	132	108	50
Pol.Bez.: Oberwart	176	148	61	115
<b>KÄRNTEN</b>	<b>273</b>	<b>198</b>	<b>-</b>	<b>273</b>
Klagenfurt(St)	38	25	-	38
Pol.Bez.: Klagenfurt Land	26	19	-	26
Pol.Bez.: Spittal/Drau	47	40	-	47
Pol.Bez.: St.Veit/Glan	22	17	-	22
Pol.Bez.: Villach Land	28	13	-	28
Pol.Bez.: Völkermarkt	21	15	-	21
Pol.Bez.: Wolfsberg	51	44	-	51
<b>OBERÖSTERREICH</b>	<b>381</b>	<b>257</b>	<b>-</b>	<b>381</b>
Linz(St)	63	44	-	63
Wels(St)	20	12	-	20
Pol.Bez.: Gmunden	23	14	-	23
Pol.Bez.: Linz-Land	54	38	-	54
Pol.Bez.: Perg	21	13	-	21
Pol.Bez.: Steyr-Land	26	18	-	26
Pol.Bez.: Urfahr-Umgebung	29	23	-	29
Pol.Bez.: Vöcklabruck	26	18	-	26
Pol.Bez.: Wels-Land	20	13	-	20
<b>SALZBURG</b>	<b>154</b>	<b>117</b>	<b>-</b>	<b>154</b>
Salzburg(St)	34	28	-	34
Pol.Bez.: Salzburg-Umgeb.	37	27	-	37
Pol.Bez.: St.Johann/Pong.	27	20	-	27
Pol.Bez.: Zell am See	24	18	-	24
<b>STEIERMARK</b>	<b>698</b>	<b>506</b>	<b>29</b>	<b>669</b>
Graz(St)	90	49	-	90
Pol.Bez.: Bruck/Mur	31	23	10	21
Pol.Bez.: Feldbach	34	28	-	34
Pol.Bez.: Fürstenfeld	25	16	-	25
Pol.Bez.: Graz-Umgebung	53	31	-	53
Pol.Bez.: Hartberg	126	109	-	126
Pol.Bez.: Leibnitz	58	47	-	58
Pol.Bez.: Leoben	34	23	-	34
Pol.Bez.: Liezen	35	19	-	35
Pol.Bez.: Mürzzuschlag	39	29	15	24
Pol.Bez.: Murau	61	56	-	61
Pol.Bez.: Weiz	37	25	4	33
<b>TIROL</b>	<b>130</b>	<b>78</b>	<b>-</b>	<b>130</b>
Innsbruck-Stadt	23	14	-	23

**324 POL.BEZ.: WIEN-UMGEBUNG (Forts.)**

Pol.Bez.: Innsbruck-Land	39	27	-	39
VORARLBERG	21	14	-	21
WIEN	16986	10609	16714	272
Hernals	139	73	137	2
Leopoldstadt	971	586	953	18
Landstraße	914	529	899	15
Wieden	245	136	238	7
Margareten	518	326	508	10
Mariahilf	241	155	232	9
Neubau	216	123	211	5
Josefstadt	169	85	167	2
Alsergrund	406	235	398	8
Favoriten	1737	1186	1702	35
Simmering	1739	1103	1713	26
Meidling	690	418	673	17
Hietzing	373	203	363	10
Penzing	758	472	748	10
Rudolfsh-Fünfh	644	400	634	10
Ottakring	756	480	745	11
Hernals	417	261	409	8
Währing	387	229	382	5
Döbling	669	379	658	11
Brigittenau	941	609	931	10
Floridsdorf	1679	1052	1661	18
Donaustadt	1616	1070	1600	16
Liesing	761	499	752	9
<b>ERWERBSTÄTIGE AM ARBEITSORT</b>	<b>50573</b>	<b>30564</b>	<b>.</b>	<b>.</b>
<i>Index des Pendlersaldos</i>	<i>107,2</i>	<i>116,2</i>	<b>.</b>	<b>.</b>
<i>Index der Pendlermobilität</i>	<i>135,3</i>	<i>149,3</i>	<b>.</b>	<b>.</b>
<b>323 POL.BEZ.: WR.NEUSTADT(LD)</b>				
<b>ERWERBSTÄTIGE AM WOHNORT</b>	<b>32587</b>	<b>19009</b>	<b>.</b>	<b>.</b>
Nichtpendler	2582	1444	<b>.</b>	<b>.</b>
Gem.- u. Bezirks-Binnenpendler	9927	5586	9830	97
<b>AUSPENDLER</b>	<b>20078</b>	<b>11979</b>	<b>18830</b>	<b>1248</b>
in and. Pol.Bez. des Bundesl.	12855	7272	12497	358
St.Pölten(St)	80	53	59	21
Wr.Neustadt(St)	6709	3409	6619	90
Pol.Bez.: Baden	2339	1487	2307	32
Pol.Bez.: Bruck/Leitha	43	38	34	9
Pol.Bez.: Gänserndorf	20	15	18	2
Pol.Bez.: Korneuburg	31	22	17	14
Pol.Bez.: Mödling	1778	1054	1729	49
Pol.Bez.: Neunkirchen	1420	886	1385	35
Pol.Bez.: Wien-Umgebung	310	216	280	30
in anderem Bundesland	7004	4559	6333	671
<b>BURGENLAND</b>	<b>1082</b>	<b>654</b>	<b>1051</b>	<b>31</b>
Eisenstadt(St)	190	115	179	11
Pol.Bez.: Eisenstadt-Umg.	228	99	228	-
Pol.Bez.: Mattersburg	386	262	383	3
Pol.Bez.: Oberpullendorf	135	97	133	2
Pol.Bez.: Oberwart	120	65	114	6
<b>KÄRNTEN</b>	<b>27</b>	<b>21</b>	<b>-</b>	<b>27</b>
<b>OBERÖSTERREICH</b>	<b>84</b>	<b>76</b>	<b>-</b>	<b>84</b>
Linz(St)	21	18	-	21
Pol.Bez.: Wels-Land	20	20	-	20
<b>SALZBURG</b>	<b>31</b>	<b>22</b>	<b>-</b>	<b>31</b>
<b>STEIERMARK</b>	<b>79</b>	<b>64</b>	<b>36</b>	<b>43</b>
Graz(St)	28	21	9	19
Pol.Bez.: Hartberg	23	18	22	1
<b>TIROL</b>	<b>31</b>	<b>24</b>	<b>-</b>	<b>31</b>
<b>WIEN</b>	<b>5651</b>	<b>3686</b>	<b>5246</b>	<b>405</b>
Innere Stadt	653	379	599	54
Leopoldstadt	296	204	275	21
Landstraße	552	352	517	35
Wieden	216	127	194	22
Margareten	120	72	111	9
Mariahilf	126	78	117	9
Neubau	145	75	135	10
Josefstadt	71	47	64	7
Alsergrund	315	180	293	22
Favoriten	601	436	554	47
Simmering	210	174	200	10
Meidling	334	205	313	21
Hietzing	212	135	190	22
Penzing	152	100	139	13
Rudolfsh-Fünfh	163	104	153	10
Ottakring	112	66	100	12
Hernals	64	42	57	7
Währing	40	23	35	5
Döbling	82	57	72	10

**Tabelle 2: Erwerbstätige nach Wohnbezirken, Arbeitsbezirken und Geschlecht bzw. Pendelfrequenz**

Wohnbezirk, Arbeitsbezirk	Insgesamt	dar.: männlich	Tagespendler	Nicht-tagespendler
------------------------------	-----------	-------------------	--------------	--------------------

Wohnbezirk, Arbeitsbezirk	Insgesamt	dar.: männlich	Tagespendler	Nicht-tagespendler
------------------------------	-----------	-------------------	--------------	--------------------

**3 NIEDERÖSTERREICH**

**323 POL.BEZ.: WR.NEUSTADT(LD) (Forts.)**

Brigittenau	81	57	75	6
Floridsdorf	132	102	122	10
Donaustadt	167	124	153	14
Liesing	807	547	778	29
ins Ausland	219	148	-	219
<b>EINPENDLER</b>	<b>6400</b>	<b>4433</b>	<b>5842</b>	<b>558</b>
aus and. Pol.Bez. des Bundesl.	4196	2826	4038	158
Wr.Neustadt(St)	1561	986	1540	21
Pol.Bez.: Baden	778	584	770	8
Pol.Bez.: Bruck/Leitha	23	20	19	4
Pol.Bez.: Gänserndorf	22	19	12	10
Pol.Bez.: Mödling	137	109	131	6
Pol.Bez.: Neunkirchen	1498	965	1471	27
Pol.Bez.: Wien-Umgebung	43	37	37	6
aus anderem Bundesland	2204	1607	1804	400
<b>BURGENLAND</b>	<b>1214</b>	<b>864</b>	<b>1061</b>	<b>153</b>
Eisenstadt(St)	24	17	22	2
Pol.Bez.: Eisenstadt-Umg.	190	131	190	-
Pol.Bez.: Güssing	93	87	26	67
Pol.Bez.: Mattersburg	453	303	449	4
Pol.Bez.: Oberpullendorf	260	179	238	22
Pol.Bez.: Oberwart	164	121	122	42
<b>KÄRNTEN</b>	<b>21</b>	<b>17</b>	<b>-</b>	<b>21</b>
<b>STEIERMARK</b>	<b>253</b>	<b>213</b>	<b>128</b>	<b>125</b>
Pol.Bez.: Hartberg	121	104	94	27
Pol.Bez.: Mürzzuschlag	21	19	16	5
Pol.Bez.: Weiz	24	17	12	12
<b>WIEN</b>	<b>670</b>	<b>486</b>	<b>615</b>	<b>55</b>
Leopoldstadt	29	22	25	4
Landstraße	29	21	27	2
Margareten	29	26	26	3
Favoriten	84	61	83	1
Simmering	31	23	26	5
Meidling	30	21	27	3
Penzing	33	24	29	4
Rudolfsh-Fünfh	31	17	29	2
Ottakring	47	38	45	2
Brigittenau	63	42	54	9
Floridsdorf	47	32	42	5
Donaustadt	53	40	49	4
Liesing	50	34	47	3

<b>ERWERBSTÄTIGE AM ARBEITSORT</b>	<b>18909</b>	<b>11463</b>	.	.
<i>Index des Pendlersaldos</i>	<i>58,0</i>	<i>60,3</i>	.	.
<i>Index der Pendlermobilität</i>	<i>81,3</i>	<i>86,3</i>	.	.

**325 POL.BEZ.: ZWETTL**

<b>ERWERBSTÄTIGE AM WOHNORT</b>	<b>20262</b>	<b>12132</b>	.	.
Nichtpendler	3873	2029	.	.
Gem.- u.Bezirks-Binnenpendler	10482	6188	10358	124

<b>AUSPENDLER</b>	<b>5907</b>	<b>3915</b>	<b>4031</b>	<b>1876</b>
in and. Pol.Bez. des Bundesl.	3709	2453	3178	531
Krems/Donau(St)	420	263	372	48
St.Pölten(St)	205	142	159	46
Pol.Bez.: Amstetten	49	40	30	19
Pol.Bez.: Baden	24	20	5	19
Pol.Bez.: Gänserndorf	25	16	5	20
Pol.Bez.: Gmünd	1012	687	973	39
Pol.Bez.: Hollabrunn	28	22	20	8
Pol.Bez.: Horn	420	264	401	19
Pol.Bez.: Korneuburg	55	46	31	24
Pol.Bez.: Krems(Ld)	374	216	341	33
Pol.Bez.: Melk	152	114	138	14
Pol.Bez.: Mistelbach	24	13	1	23
Pol.Bez.: Mödling	113	90	23	90
Pol.Bez.: St.Pölten(Ld)	28	21	17	11
Pol.Bez.: Tulln	58	41	27	31
Pol.Bez.: Waidhofen/Thaya	616	383	593	23
Pol.Bez.: Wien-Umgebung	70	47	37	33
in anderes Bundesland	2076	1389	853	1223
<b>OBERÖSTERREICH</b>	<b>557</b>	<b>456</b>	<b>374</b>	<b>183</b>
Linz(St)	244	215	171	73
Pol.Bez.: Freistadt	78	41	75	3
Pol.Bez.: Linz-Land	50	42	23	27
Pol.Bez.: Perg	91	79	75	16
Pol.Bez.: Urfahr-Umgebung	28	24	16	12
Pol.Bez.: Wels-Land	21	20	7	14
<b>SALZBURG</b>	<b>30</b>	<b>19</b>	<b>-</b>	<b>30</b>
<b>TIROL</b>	<b>25</b>	<b>15</b>	<b>-</b>	<b>25</b>
<b>WIEN</b>	<b>1428</b>	<b>872</b>	<b>479</b>	<b>949</b>
Innere Stadt	182	77	71	111

**325 POL.BEZ.: ZWETTL (Forts.)**

Leopoldstadt	75	39	32	43
Landstraße	101	57	27	74
Wieden	58	44	21	37
Margareten	24	11	10	14
Mariahilf	30	12	16	14
Neubau	25	16	-	25
Josefstadt	26	9	8	18
Alsergrund	140	71	77	63
Favoriten	88	59	28	60
Simmering	35	22	13	22
Meidling	67	45	12	55
Hietzing	54	35	14	40
Penzing	47	29	7	40
Rudolfsh-Fünfh	70	55	31	39
Ottakring	35	25	9	26
Währing	24	14	8	16
Döbling	29	19	7	22
Brigittenau	53	37	22	31
Floridsdorf	92	67	29	63
Donaustadt	75	54	28	47
Liesing	85	67	6	79
ins Ausland	122	73	-	122

<b>EINPENDLER</b>	<b>3001</b>	<b>2161</b>	<b>2457</b>	<b>544</b>
aus and. Pol.Bez. des Bundesl.	2479	1815	2256	223
Krems/Donau(St)	58	35	54	4
St.Pölten(St)	26	20	22	4
Pol.Bez.: Amstetten	29	26	12	17
Pol.Bez.: Gmünd	749	500	723	26
Pol.Bez.: Hollabrunn	27	19	23	4
Pol.Bez.: Horn	148	123	141	7
Pol.Bez.: Krems(Ld)	528	374	517	11
Pol.Bez.: Melk	130	97	123	7
Pol.Bez.: St.Pölten(Ld)	34	29	10	24
Pol.Bez.: Waidhofen/Thaya	622	489	597	25
aus anderem Bundesland	522	346	201	321
<b>KÄRNTEN</b>	<b>20</b>	<b>19</b>	<b>-</b>	<b>20</b>
<b>OBERÖSTERREICH</b>	<b>79</b>	<b>52</b>	<b>47</b>	<b>32</b>
Pol.Bez.: Freistadt	39	24	37	2
<b>STEIERMARK</b>	<b>20</b>	<b>18</b>	<b>-</b>	<b>20</b>
<b>WIEN</b>	<b>374</b>	<b>234</b>	<b>154</b>	<b>220</b>
Leopoldstadt	23	19	8	15
Favoriten	27	20	14	13
Meidling	20	12	4	16
Döbling	31	22	13	18
Brigittenau	35	23	14	21
Floridsdorf	25	14	15	10
Donaustadt	37	23	24	13

<b>ERWERBSTÄTIGE AM ARBEITSORT</b>	<b>17356</b>	<b>10378</b>	.	.
<i>Index des Pendlersaldos</i>	<i>85,7</i>	<i>85,5</i>	.	.
<i>Index der Pendlermobilität</i>	<i>44,0</i>	<i>50,1</i>	.	.

**4 OBERÖSTERREICH**

<b>ERWERBSTÄTIGE AM WOHNORT</b>	<b>624684</b>	<b>363105</b>	.	.
Nichtpendler	56631	28991	.	.
Gem.- u.Bezirks-Binnenpendler	338368	183082	336545	1823

<b>AUSPENDLER</b>	<b>229685</b>	<b>151032</b>	<b>203332</b>	<b>26353</b>
in and. Pol.Bez. des Bundesl.	185286	121140	176954	8332
in anderes Bundesland	31427	21542	18488	12939
ins Ausland	12972	8350	7890	5082

<b>EINPENDLER</b>	<b>217774</b>	<b>144888</b>	<b>194381</b>	<b>23393</b>
aus and. Pol.Bez. des Bundesl.	185286	121140	176954	8332
aus anderem Bundesland	32488	23748	17427	15061

<b>ERWERBSTÄTIGE AM ARBEITSORT</b>	<b>612773</b>	<b>356961</b>	.	.
<i>Index des Pendlersaldos</i>	<i>98,1</i>	<i>98,3</i>	.	.
<i>Index der Pendlermobilität</i>	<i>71,6</i>	<i>81,5</i>	.	.

**401 LINZ(ST)**

<b>ERWERBSTÄTIGE AM WOHNORT</b>	<b>83476</b>	<b>45650</b>	.	.
Nichtpendler	2680	1449	.	.
Gem.- u.Bezirks-Binnenpendler	62271	31481	62271	-

<b>AUSPENDLER</b>	<b>18525</b>	<b>12720</b>	<b>16635</b>	<b>1890</b>
in and. Pol.Bez. des Bundesl.	15524	10560	15194	330
Steyr(St)	307	227	295	12
Wels(St)	1267	921	1239	28
Pol.Bez.: Braunau/Inn	57	42	49	8

**Tabelle 2: Erwerbstätige nach Wohnbezirken, Arbeitsbezirken und Geschlecht bzw. Pendelfrequenz**

Wohnbezirk, Arbeitsbezirk	Insgesamt	dar.: männlich	Tagespendler	Nicht-tagespendler	Wohnbezirk, Arbeitsbezirk	Insgesamt	dar.: männlich	Tagespendler	Nicht-tagespendler
<b>401 LINZ(ST) (Forts.)</b>					<b>401 LINZ(ST) (Forts.)</b>				
Pol.Bez.: Eferding	229	153	223	6	Pol.Bez.: Wolfsberg	53	48	-	53
Pol.Bez.: Freistadt	342	232	333	9	NIEDERÖSTERREICH	4037	2875	3418	619
Pol.Bez.: Gmunden	243	185	222	21	St.Pölten(St)	40	31	33	7
Pol.Bez.: Grieskirchen	212	139	203	9	Waidhofen/Y/St	41	32	27	14
Pol.Bez.: Kirchdorf/Krems	254	189	241	13	Pol.Bez.: Amstetten	2919	1934	2826	93
Pol.Bez.: Linz-Land	9670	6469	9548	122	Pol.Bez.: Baden	45	36	-	45
Pol.Bez.: Perg	377	243	372	5	Pol.Bez.: Gänserndorf	24	23	-	24
Pol.Bez.: Ried/Innkreis	102	72	92	10	Pol.Bez.: Gmünd	74	56	39	35
Pol.Bez.: Rohrbach	155	93	146	9	Pol.Bez.: Krems(Ld)	30	25	10	20
Pol.Bez.: Schärding	67	55	60	7	Pol.Bez.: Melk	183	160	151	32
Pol.Bez.: Steyr-Land	148	110	142	6	Pol.Bez.: Mödling	52	40	-	52
Pol.Bez.: Urfahr-Umgebung	1242	739	1213	29	Pol.Bez.: Neunkirchen	22	21	-	22
Pol.Bez.: Vöcklabruck	166	124	150	16	Pol.Bez.: Scheibbs	150	134	114	36
Pol.Bez.: Wels-Land	686	567	666	20	Pol.Bez.: St.Pölten(Ld)	54	41	34	20
in anderes Bundesland	2474	1794	1350	1124	Pol.Bez.: Wien-Umgebung	21	16	-	21
KÄRNTEN	50	38	-	50	Pol.Bez.: Wr.Neustadt(Ld)	21	18	-	21
NIEDERÖSTERREICH	714	581	434	280	Pol.Bez.: Zwettl	244	215	171	73
St.Pölten(St)	59	51	48	11	SALZBURG	533	401	282	251
Pol.Bez.: Amstetten	294	235	280	14	Salzburg(St)	163	104	118	45
Pol.Bez.: Baden	21	16	-	21	Pol.Bez.: Hallein	40	32	16	24
Pol.Bez.: Melk	65	63	57	8	Pol.Bez.: Salzburg-Umgeb.	144	114	109	35
Pol.Bez.: Mödling	48	36	-	48	Pol.Bez.: St.Johann/Pong.	66	56	39	27
Pol.Bez.: St.Pölten(Ld)	28	26	26	2	Pol.Bez.: Tamsweg	41	37	-	41
Pol.Bez.: Tulln	42	41	-	42	Pol.Bez.: Zell am See	79	58	-	79
Pol.Bez.: Wien-Umgebung	63	44	-	63	STEIERMARK	865	750	105	760
SALZBURG	300	201	198	102	Graz(St)	117	87	-	117
Salzburg(St)	182	110	127	55	Pol.Bez.: Bruck/Mur	29	22	-	29
Pol.Bez.: Salzburg-Umgeb.	80	65	60	20	Pol.Bez.: Deutschlandsbg	27	24	-	27
STEIERMARK	151	112	4	147	Pol.Bez.: Feldbach	38	37	-	38
Graz(St)	91	64	-	91	Pol.Bez.: Graz-Umgebung	52	43	-	52
TIROL	113	75	-	113	Pol.Bez.: Hartberg	44	43	-	44
Innsbruck-Stadt	47	31	-	47	Pol.Bez.: Judenburg	41	36	-	41
Pol.Bez.: Innsbruck-Land	20	14	-	20	Pol.Bez.: Leibnitz	62	56	-	62
VORARLBERG	41	30	-	41	Pol.Bez.: Leoben	89	82	-	89
WIEN	1087	745	714	373	Pol.Bez.: Liezen	196	165	105	91
Innere Stadt	175	112	89	86	Pol.Bez.: Murau	47	45	-	47
Leopoldstadt	55	41	36	19	Pol.Bez.: Voitsberg	22	20	-	22
Landstraße	76	52	41	35	Pol.Bez.: Weiz	45	40	-	45
Wieden	42	27	26	16	TIROL	287	239	-	287
Mariahilf	28	20	19	9	Innsbruck-Stadt	33	24	-	33
Neubau	39	25	19	20	Pol.Bez.: Innsbruck-Land	52	46	-	52
Alsergrund	60	27	26	34	Pol.Bez.: Kitzbühel	51	31	-	51
Favoriten	66	51	46	20	Pol.Bez.: Kufstein	24	20	-	24
Simmering	24	16	15	9	Pol.Bez.: Lienz	75	73	-	75
Meidling	48	26	39	9	Pol.Bez.: Schwaz	26	22	-	26
Hietzing	37	33	26	11	VORARLBERG	47	35	-	47
Penzing	31	16	23	8	WIEN	1389	887	1259	130
Rudolfsh-Fünfh	31	22	21	10	Leopoldstadt	61	43	55	6
Ottakring	22	10	15	7	Landstraße	57	40	52	5
Hernals	29	25	24	5	Margareten	43	29	39	4
Döbling	117	87	102	15	Josefstadt	35	22	27	8
Brigittenau	22	17	13	9	Alsergrund	20	13	9	11
Floridsdorf	34	27	20	14	Favoriten	138	90	134	4
Donaustadt	32	15	21	11	Simmering	34	21	31	3
Liesing	82	74	72	10	Meidling	56	38	50	6
ins Ausland	527	366	91	436	Hietzing	37	25	28	9
					Penzing	71	48	64	7
					Rudolfsh-Fünfh	60	38	58	2
EINPENDLER	89294	57127	83471	5823	Ottakring	75	45	65	10
aus and. Pol.Bez. des Bundesl.	81607	51472	78407	3200	Hernals	67	44	63	4
Steyr(St)	993	577	964	29	Währing	58	32	54	4
Wels(St)	1966	1300	1921	45	Döbling	60	39	52	8
Pol.Bez.: Braunau/Inn	293	176	207	86	Brigittenau	140	89	138	2
Pol.Bez.: Eferding	2881	1855	2824	57	Floridsdorf	123	69	112	11
Pol.Bez.: Freistadt	9209	6377	8714	495	Donaustadt	159	100	150	9
Pol.Bez.: Gmunden	1041	725	856	185	Liesing	56	35	46	10
Pol.Bez.: Grieskirchen	1889	1387	1729	160					
Pol.Bez.: Kirchdorf/Krems	933	664	834	99	ERWERBSTÄTIGE AM ARBEITSORT	154245	90057	.	.
Pol.Bez.: Linz-Land	23403	13308	23133	270	<i>Index des Pendlersaldos</i>	<i>184,8</i>	<i>197,3</i>	.	.
Pol.Bez.: Perg	7044	4498	6828	216	<i>Index der Pendlermobilität</i>	<i>129,2</i>	<i>153,0</i>	.	.
Pol.Bez.: Ried/Innkreis	467	336	399	68					
Pol.Bez.: Rohrbach	5935	4171	5183	752	<b>402 STEYR(ST)</b>				
Pol.Bez.: Schärding	1233	977	1082	151	ERWERBSTÄTIGE AM WOHNORT	17064	9731	.	.
Pol.Bez.: Steyr-Land	1401	976	1306	95	Nichtpendler	567	320	.	.
Pol.Bez.: Urfahr-Umgebung	19308	11718	19017	291	Gem.- u.Bezirks-Binnenpendler	11300	6234	11300	-
Pol.Bez.: Vöcklabruck	1289	875	1156	133					
Pol.Bez.: Wels-Land	2322	1552	2254	68	AUSPENDLER	5197	3177	4661	536
aus anderem Bundesland	7687	5655	5064	2623	in and. Pol.Bez. des Bundesl.	3997	2398	3884	113
BURGENLAND	92	82	-	92	Linz(St)	993	577	964	29
Pol.Bez.: Oberwart	29	26	-	29	Wels(St)	92	54	90	2
KÄRNTEN	437	386	-	437	Pol.Bez.: Gmunden	32	20	29	3
Klagenfurt(St)	26	22	-	26	Pol.Bez.: Grieskirchen	28	21	21	7
Villach(St)	22	18	-	22	Pol.Bez.: Kirchdorf/Krems	227	143	217	10
Pol.Bez.: Spittal/Drau	171	155	-	171					
Pol.Bez.: St.Veit/Glan	57	50	-	57					
Pol.Bez.: Villach Land	47	39	-	47					

**4 OBERÖSTERREICH**



**Tabelle 2: Erwerbstätige nach Wohnbezirken, Arbeitsbezirken und Geschlecht bzw. Pendelfrequenz**

Wohnbezirk, Arbeitsbezirk	Insgesamt	dar.: männlich	Tagespendler	Nicht-tagespendler
------------------------------	-----------	-------------------	--------------	--------------------

Wohnbezirk, Arbeitsbezirk	Insgesamt	dar.: männlich	Tagespendler	Nicht-tagespendler
------------------------------	-----------	-------------------	--------------	--------------------

**4 OBERÖSTERREICH**

**402 STEYR(ST) (Forts.)**

Pol.Bez.: Linz-Land	571	355	558	13
Pol.Bez.: Perg	50	38	49	1
Pol.Bez.: Rohrbach	22	17	18	4
Pol.Bez.: Steyr-Land	1807	1030	1792	15
Pol.Bez.: Vöcklabruck	27	23	23	4
Pol.Bez.: Wels-Land	86	73	81	5
in anderes Bundesland	1099	711	760	339
NIEDERÖSTERREICH	712	469	631	81
St.Pölten(St)	20	18	17	3
Pol.Bez.: Amstetten	598	378	589	9
SALZBURG	57	35	20	37
Salzburg(St)	30	16	18	12
STEIERMARK	43	33	2	41
Graz(St)	24	16	-	24
TIROL	37	26	-	37
WIEN	229	138	107	122
Innere Stadt	50	26	24	26
Landstraße	26	16	11	15
Favoriten	20	14	14	6
ins Ausland	101	68	17	84
<b>EINPENDLER</b>	<b>13837</b>	<b>9633</b>	<b>13330</b>	<b>507</b>
aus and. Pol.Bez. des Bundesl.	9598	6524	9363	235
Linz(St)	307	227	295	12
Wels(St)	29	23	28	1
Pol.Bez.: Freistadt	35	26	24	11
Pol.Bez.: Gmunden	58	35	41	17
Pol.Bez.: Grieskirchen	22	17	15	7
Pol.Bez.: Kirchdorf/Krems	562	421	548	14
Pol.Bez.: Linz-Land	879	631	862	17
Pol.Bez.: Perg	193	156	178	15
Pol.Bez.: Rohrbach	23	17	9	14
Pol.Bez.: Schärding	20	17	9	11
Pol.Bez.: Steyr-Land	7296	4825	7230	66
Pol.Bez.: Urfahr-Umgebung	59	50	53	6
Pol.Bez.: Vöcklabruck	34	25	17	17
Pol.Bez.: Wels-Land	46	28	38	8
aus anderem Bundesland	4239	3109	3967	272
NIEDERÖSTERREICH	3971	2883	3865	106
Waidhofen/Y/St	60	42	56	4
Pol.Bez.: Amstetten	3813	2756	3778	35
SALZBURG	38	31	8	30
STEIERMARK	86	80	31	55
Pol.Bez.: Liezen	46	41	31	15
WIEN	105	78	63	42
<b>ERWERBSTÄTIGE AM ARBEITSORT</b>	<b>25704</b>	<b>16187</b>	.	.
<i>Index des Pendlersaldos</i>	<i>150,6</i>	<i>166,3</i>	.	.
<i>Index der Pendlermobilität</i>	<i>111,5</i>	<i>131,6</i>	.	.

**403 WELS(ST)**

<b>ERWERBSTÄTIGE AM WOHNORT</b>	<b>25966</b>	<b>14431</b>	.	.
Nichtpendler	1179	673	.	.
Gem.- u.Bezirks-Binnenpendler	16222	7959	16222	-
<b>AUSPENDLER</b>	<b>8565</b>	<b>5799</b>	<b>7847</b>	<b>718</b>
in and. Pol.Bez. des Bundesl.	7614	5131	7443	171
Linz(St)	1966	1300	1921	45
Steyr(St)	29	23	28	1
Pol.Bez.: Braunau/Inn	26	24	17	9
Pol.Bez.: Eferding	131	79	126	5
Pol.Bez.: Gmunden	202	161	191	11
Pol.Bez.: Grieskirchen	475	277	464	11
Pol.Bez.: Kirchdorf/Krems	237	178	231	6
Pol.Bez.: Linz-Land	957	682	942	15
Pol.Bez.: Perg	24	22	18	6
Pol.Bez.: Ried/Innkreis	115	76	107	8
Pol.Bez.: Schärding	41	24	40	1
Pol.Bez.: Steyr-Land	36	25	35	1
Pol.Bez.: Urfahr-Umgebung	31	15	27	4
Pol.Bez.: Vöcklabruck	192	143	185	7
Pol.Bez.: Wels-Land	3121	2083	3084	37
in anderes Bundesland	725	530	351	374
NIEDERÖSTERREICH	136	102	36	100
Pol.Bez.: Mödling	29	23	-	29
Pol.Bez.: Wien-Umgebung	20	12	-	20
SALZBURG	148	110	103	45
Salzburg(St)	78	47	58	20
Pol.Bez.: Salzburg-Umgeb.	53	47	39	14
STEIERMARK	30	23	5	25
TIROL	55	33	-	55
WIEN	322	237	207	115
Innere Stadt	30	19	17	13

**403 WELS(ST) (Forts.)**

Landstraße	33	30	24	9
Favoriten	25	22	22	3
Rudolfsh-Fünfh	21	14	13	8
Liesing	37	32	30	7
ins Ausland	226	138	53	173
<b>EINPENDLER</b>	<b>22592</b>	<b>13855</b>	<b>20976</b>	<b>1616</b>
aus and. Pol.Bez. des Bundesl.	20898	12495	20259	639
Linz(St)	1267	921	1239	28
Steyr(St)	92	54	90	2
Pol.Bez.: Braunau/Inn	104	80	60	44
Pol.Bez.: Eferding	1218	727	1187	31
Pol.Bez.: Freistadt	125	99	109	16
Pol.Bez.: Gmunden	766	511	692	74
Pol.Bez.: Grieskirchen	3240	1935	3150	90
Pol.Bez.: Kirchdorf/Krems	779	435	735	44
Pol.Bez.: Linz-Land	1612	1013	1587	25
Pol.Bez.: Perg	111	85	100	11
Pol.Bez.: Ried/Innkreis	315	252	291	24
Pol.Bez.: Rohrbach	168	136	135	33
Pol.Bez.: Schärding	728	565	669	59
Pol.Bez.: Steyr-Land	204	151	192	12
Pol.Bez.: Urfahr-Umgebung	229	180	217	12
Pol.Bez.: Vöcklabruck	988	646	929	59
Pol.Bez.: Wels-Land	8952	4705	8877	75
aus anderem Bundesland	1694	1360	717	977
<b>BURGENLAND</b>	<b>39</b>	<b>33</b>	<b>-</b>	<b>39</b>
<b>KÄRNTEN</b>	<b>149</b>	<b>133</b>	<b>-</b>	<b>149</b>
Pol.Bez.: Spittal/Drau	36	35	-	36
Pol.Bez.: St.Veit/Glan	24	23	-	24
Pol.Bez.: Wolfsberg	22	19	-	22
<b>NIEDERÖSTERREICH</b>	<b>378</b>	<b>318</b>	<b>215</b>	<b>163</b>
Pol.Bez.: Amstetten	140	113	125	15
Pol.Bez.: Melk	33	28	29	4
Pol.Bez.: Scheibbs	25	19	19	6
Pol.Bez.: St.Pölten(Ld)	21	18	8	13
<b>SALZBURG</b>	<b>218</b>	<b>177</b>	<b>119</b>	<b>99</b>
Salzburg(St)	42	34	34	8
Pol.Bez.: Salzburg-Umgeb.	80	58	63	17
Pol.Bez.: St.Johann/Pong.	35	34	15	20
Pol.Bez.: Zell am See	32	26	-	32
<b>STEIERMARK</b>	<b>381</b>	<b>329</b>	<b>28</b>	<b>353</b>
Graz(St)	45	31	-	45
Pol.Bez.: Deutschlandsbg	20	20	-	20
Pol.Bez.: Graz-Umgebung	28	24	-	28
Pol.Bez.: Hartberg	30	28	-	30
Pol.Bez.: Leoben	40	32	-	40
Pol.Bez.: Liezen	63	51	28	35
Pol.Bez.: Murau	35	34	-	35
<b>TIROL</b>	<b>90</b>	<b>71</b>	<b>-</b>	<b>90</b>
Pol.Bez.: Innsbruck-Land	25	20	-	25
<b>WIEN</b>	<b>421</b>	<b>283</b>	<b>355</b>	<b>66</b>
Favoriten	43	24	40	3
Penzing	20	14	18	2
Rudolfsh-Fünfh	23	16	16	7
Ottakring	32	27	30	2
Hernals	24	20	-	24
Döbling	21	15	16	5
Brigittenau	40	26	38	2
Floridsdorf	33	25	30	3
Donaustadt	38	25	36	2
Liesing	28	17	25	3
<b>ERWERBSTÄTIGE AM ARBEITSORT</b>	<b>39993</b>	<b>22487</b>	.	.
<i>Index des Pendlersaldos</i>	<i>154,0</i>	<i>155,8</i>	.	.
<i>Index der Pendlermobilität</i>	<i>120,0</i>	<i>136,2</i>	.	.
<b>404 POL.BEZ.: BRAUNAU/INN</b>				
<b>ERWERBSTÄTIGE AM WOHNORT</b>	<b>44253</b>	<b>25601</b>	.	.
Nichtpendler	5016	2463	.	.
Gem.- u.Bezirks-Binnenpendler	25533	14020	25358	175
<b>AUSPENDLER</b>	<b>13704</b>	<b>9118</b>	<b>11992</b>	<b>1712</b>
in and. Pol.Bez. des Bundesl.	2276	1528	1878	398
Linz(St)	293	176	207	86
Wels(St)	104	80	60	44
Pol.Bez.: Gmunden	72	53	42	30
Pol.Bez.: Grieskirchen	53	43	30	23
Pol.Bez.: Linz-Land	57	48	12	45
Pol.Bez.: Ried/Innkreis	1277	819	1220	57
Pol.Bez.: Schärding	68	45	66	2
Pol.Bez.: Vöcklabruck	200	143	185	15
Pol.Bez.: Wels-Land	59	57	38	21

**Tabelle 2: Erwerbstätige nach Wohnbezirken, Arbeitsbezirken und Geschlecht bzw. Pendelfrequenz**

Wohnbezirk, Arbeitsbezirk	Insgesamt	dar.: männlich	Tagespendler	Nicht-tagespendler	Wohnbezirk, Arbeitsbezirk	Insgesamt	dar.: männlich	Tagespendler	Nicht-tagespendler
<b>4 OBERÖSTERREICH</b>									
<b>404 POL.BEZ.: BRAUNAU/INN (Forts.)</b>					<b>405 POL.BEZ.: EFERDING (Forts.)</b>				
in anderes Bundesland	6973	4331	6154	819	WIEN	116	78	-	116
KÄRNTEN	20	14	-	20	ins Ausland	95	61	8	87
NIEDERÖSTERREICH	54	41	-	54	EINPENDLER	2494	1673	2196	298
SALZBURG	6577	4064	6154	423	aus and. Pol.Bez. des Bundesl.	2295	1551	2185	110
Salzburg(St)	2729	1628	2567	162	Linz(St)	229	153	223	6
Pol.Bez.: Hallein	55	41	37	18	Wels(St)	131	79	126	5
Pol.Bez.: Salzburg-Umgeb.	3713	2347	3539	174	Pol.Bez.: Grieskirchen	809	570	801	8
Pol.Bez.: St.Johann/Pong.	40	25	11	29	Pol.Bez.: Linz-Land	266	154	264	2
Pol.Bez.: Zell am See	40	23	-	40	Pol.Bez.: Ried/Innkreis	24	13	16	8
STEIERMARK	41	31	-	41	Pol.Bez.: Rohrbach	218	157	194	24
TIROL	80	45	-	80	Pol.Bez.: Schärding	118	89	108	10
Innsbruck-Stadt	22	12	-	22	Pol.Bez.: Urfahr-Umgebung	287	184	284	3
Pol.Bez.: Innsbruck-Land	20	11	-	20	Pol.Bez.: Vöcklabruck	28	24	16	12
WIEN	179	123	-	179	Pol.Bez.: Wels-Land	117	75	116	1
Innere Stadt	23	12	-	23	aus anderem Bundesland	199	122	11	188
ins Ausland	4455	3259	3960	495	NIEDERÖSTERREICH	28	23	9	19
EINPENDLER	4159	2993	2896	1263	WIEN	141	79	-	141
aus and. Pol.Bez. des Bundesl.	1935	1402	1689	246	Brigittenau	20	11	-	20
Linz(St)	57	42	49	8	ERWERBSTÄTIGE AM ARBEITSORT	9555	5433	.	.
Wels(St)	26	24	17	9	Index des Pendlersaldos	67,9	65,3	.	.
Pol.Bez.: Gmunden	49	41	31	18	Index der Pendlermobilität	67,5	74,9	.	.
Pol.Bez.: Grieskirchen	56	43	37	19	<b>406 POL.BEZ.: FREISTADT</b>				
Pol.Bez.: Linz-Land	35	30	4	31	ERWERBSTÄTIGE AM WOHNORT	29029	17714	.	.
Pol.Bez.: Ried/Innkreis	1133	787	1100	33	Nichtpendler	3882	1945	.	.
Pol.Bez.: Schärding	185	132	167	18	Gem.- u. Bezirks-Binnenpendler	10875	5649	10785	90
Pol.Bez.: Steyr-Land	22	19	13	9	AUSPENDLER	14272	10120	12723	1549
Pol.Bez.: Vöcklabruck	257	202	231	26	in and. Pol.Bez. des Bundesl.	13435	9505	12533	902
Pol.Bez.: Wels-Land	24	17	17	7	Linz(St)	9209	6377	8714	495
aus anderem Bundesland	2224	1591	1207	1017	Steyr(St)	35	26	24	11
KÄRNTEN	56	52	-	56	Wels(St)	125	99	109	16
NIEDERÖSTERREICH	87	75	-	87	Pol.Bez.: Gmunden	42	34	4	38
Pol.Bez.: Amstetten	24	19	-	24	Pol.Bez.: Grieskirchen	29	17	14	15
SALZBURG	1336	947	1207	129	Pol.Bez.: Linz-Land	1097	895	965	132
Salzburg(St)	244	181	226	18	Pol.Bez.: Perg	1242	965	1200	42
Pol.Bez.: Hallein	37	32	31	6	Pol.Bez.: Rohrbach	58	37	25	33
Pol.Bez.: Salzburg-Umgeb.	1001	689	939	62	Pol.Bez.: Steyr-Land	30	23	22	8
Pol.Bez.: St.Johann/Pong.	26	21	11	15	Pol.Bez.: Urfahr-Umgebung	1392	885	1349	43
STEIERMARK	91	81	-	91	Pol.Bez.: Vöcklabruck	24	15	7	17
TIROL	74	67	-	74	Pol.Bez.: Wels-Land	91	85	74	17
Pol.Bez.: Innsbruck-Land	25	23	-	25	in anderes Bundesland	637	490	188	449
WIEN	557	352	-	557	NIEDERÖSTERREICH	323	281	184	139
Leopoldstadt	22	16	-	22	Pol.Bez.: Amstetten	121	112	107	14
Favoriten	63	39	-	63	Pol.Bez.: Mödling	32	31	-	32
Simmering	29	22	-	29	Pol.Bez.: Zwettl	39	24	37	2
Penzing	28	17	-	28	SALZBURG	58	47	-	58
Rudolfsh-Fünfh	28	20	-	28	Salzburg(St)	23	18	-	23
Ottakring	56	36	-	56	Pol.Bez.: Salzburg-Umgeb.	25	20	-	25
Hernals	34	21	-	34	STEIERMARK	35	24	-	35
Währing	25	10	-	25	TIROL	34	14	-	34
Döbling	28	12	-	28	WIEN	159	107	4	155
Brigittenau	81	58	-	81	Innere Stadt	20	10	1	19
Floridsdorf	32	23	-	32	ins Ausland	200	125	2	198
Donaustadt	47	28	-	47	EINPENDLER	2139	1390	1568	571
ERWERBSTÄTIGE AM ARBEITSORT	34708	19476	.	.	aus and. Pol.Bez. des Bundesl.	1617	1068	1447	170
Index des Pendlersaldos	78,4	76,1	.	.	Linz(St)	342	232	333	9
Index der Pendlermobilität	40,4	47,3	.	.	Pol.Bez.: Gmunden	31	19	4	27
<b>405 POL.BEZ.: EFERDING</b>					Pol.Bez.: Linz-Land	114	87	107	7
ERWERBSTÄTIGE AM WOHNORT	14067	8319	.	.	Pol.Bez.: Perg	396	229	384	12
Nichtpendler	1539	812	.	.	Pol.Bez.: Rohrbach	76	65	44	32
Gem.- u. Bezirks-Binnenpendler	5522	2948	5502	20	Pol.Bez.: Schärding	22	20	14	8
AUSPENDLER	7006	4559	6444	562	Pol.Bez.: Urfahr-Umgebung	499	307	490	9
in and. Pol.Bez. des Bundesl.	6625	4293	6416	209	Pol.Bez.: Vöcklabruck	21	20	7	14
Linz(St)	2881	1855	2824	57	aus anderem Bundesland	522	322	121	401
Wels(St)	1218	727	1187	31	NIEDERÖSTERREICH	165	108	121	44
Pol.Bez.: Gmunden	44	31	24	20	Pol.Bez.: Amstetten	29	17	23	6
Pol.Bez.: Grieskirchen	625	325	611	14	Pol.Bez.: Gmünd	23	18	18	5
Pol.Bez.: Kirchdorf/Krems	30	24	24	6	Pol.Bez.: Zwettl	78	41	75	3
Pol.Bez.: Linz-Land	1094	788	1070	24	STEIERMARK	28	21	-	28
Pol.Bez.: Ried/Innkreis	37	28	26	11	WIEN	292	162	-	292
Pol.Bez.: Rohrbach	42	34	41	1	Favoriten	38	23	-	38
Pol.Bez.: Schärding	37	23	35	2	Ottakring	27	13	-	27
Pol.Bez.: Urfahr-Umgebung	151	82	143	8	Brigittenau	38	23	-	38
Pol.Bez.: Vöcklabruck	35	28	25	10	Donaustadt	24	14	-	24
Pol.Bez.: Wels-Land	372	299	370	2	ERWERBSTÄTIGE AM ARBEITSORT	16896	8984	.	.
in anderes Bundesland	286	205	20	266	Index des Pendlersaldos	58,2	50,7	.	.
NIEDERÖSTERREICH	69	56	9	60	Index der Pendlermobilität	56,5	65,0	.	.
SALZBURG	47	33	11	36					
Salzburg(St)	20	12	8	12					
TIROL	23	16	-	23					

**Tabelle 2: Erwerbstätige nach Wohnbezirken, Arbeitsbezirken und Geschlecht bzw. Pendelfrequenz**

Wohnbezirk, Arbeitsbezirk	Insge- samt	dar.: männ- lich	Tages- pendler	Nicht- tages- pendler
------------------------------	----------------	------------------------	-------------------	-----------------------------

Wohnbezirk, Arbeitsbezirk	Insge- samt	dar.: männ- lich	Tages- pendler	Nicht- tages- pendler
------------------------------	----------------	------------------------	-------------------	-----------------------------

**4 OBERÖSTERREICH**

**407 POL.BEZ.: GYMNDEN**

ERWERBSTÄTIGE AM WOHNORT	43266	25320	.	.
Nichtpendler	3518	1848	.	.
Gem.- u. Bezirks-Binnenpendler	31069	17604	30854	215
AUSPENDLER	8679	5868	6347	2332
in and. Pol.Bez. des Bundesl.	5698	3901	5114	584
Linz(St)	1041	725	856	185
Steyr(St)	58	35	41	17
Wels(St)	766	511	692	74
Pol.Bez.: Braunau/Inn	49	41	31	18
Pol.Bez.: Freistadt	31	19	4	27
Pol.Bez.: Grieskirchen	77	59	66	11
Pol.Bez.: Kirchdorf/Krems	801	553	764	37
Pol.Bez.: Linz-Land	294	240	240	54
Pol.Bez.: Perg	32	24	18	14
Pol.Bez.: Ried/Innkreis	67	50	47	20
Pol.Bez.: Steyr-Land	53	42	35	18
Pol.Bez.: Urfahr-Umgebung	20	14	11	9
Pol.Bez.: Vöcklabruck	1803	1176	1750	53
Pol.Bez.: Wels-Land	566	387	542	24
in anderes Bundesland	2478	1663	1233	1245
KÄRNTEN	32	21	-	32
NIEDERÖSTERREICH	166	125	10	156
Pol.Bez.: Amstetten	26	23	10	16
Pol.Bez.: Mödling	30	19	-	30
Pol.Bez.: Wien-Umgebung	23	14	-	23
SALZBURG	1407	985	1107	300
Salzburg(St)	552	366	415	137
Pol.Bez.: Hallein	83	56	75	8
Pol.Bez.: Salzburg-Umgeb.	726	536	606	120
Pol.Bez.: St.Johann/Pong.	29	18	11	18
STEIERMARK	203	132	116	87
Graz(St)	33	21	-	33
Pol.Bez.: Liezen	133	83	116	17
TIROL	96	48	-	96
Innsbruck-Stadt	32	16	-	32
VORARLBERG	28	17	-	28
WIEN	539	332	-	539
Innere Stadt	98	54	-	98
Landstraße	68	44	-	68
Wieden	32	23	-	32
Neubau	21	9	-	21
Alsergrund	35	15	-	35
Favoriten	33	26	-	33
Rudolfsh-Fünfh	25	16	-	25
Floridsdorf	28	20	-	28
Liesing	29	20	-	29
ins Ausland	503	304	-	503
EINPENDLER	6924	4871	5240	1684
aus and. Pol.Bez. des Bundesl.	4555	3235	4146	409
Linz(St)	243	185	222	21
Steyr(St)	32	20	29	3
Wels(St)	202	161	191	11
Pol.Bez.: Braunau/Inn	72	53	42	30
Pol.Bez.: Eferding	44	31	24	20
Pol.Bez.: Freistadt	42	34	4	38
Pol.Bez.: Grieskirchen	109	90	92	17
Pol.Bez.: Kirchdorf/Krems	701	482	674	27
Pol.Bez.: Linz-Land	147	112	129	18
Pol.Bez.: Perg	39	24	13	26
Pol.Bez.: Ried/Innkreis	70	60	57	13
Pol.Bez.: Rohrbach	37	29	11	26
Pol.Bez.: Schärding	76	66	45	31
Pol.Bez.: Steyr-Land	63	46	40	23
Pol.Bez.: Urfahr-Umgebung	44	33	28	16
Pol.Bez.: Vöcklabruck	1917	1287	1844	73
Pol.Bez.: Wels-Land	717	522	701	16
aus anderem Bundesland	2369	1636	1094	1275
KÄRNTEN	116	105	-	116
Pol.Bez.: Spittal/Drau	42	38	-	42
NIEDERÖSTERREICH	181	147	20	161
Pol.Bez.: Amstetten	39	31	20	19
Pol.Bez.: Melk	21	20	-	21
SALZBURG	942	575	803	139
Salzburg(St)	66	44	57	9
Pol.Bez.: Hallein	69	52	60	9
Pol.Bez.: Salzburg-Umgeb.	720	410	679	41
Pol.Bez.: St.Johann/Pong.	32	26	7	25
Pol.Bez.: Tamsweg	27	24	-	27
Pol.Bez.: Zell am See	28	19	-	28
STEIERMARK	519	399	271	248
Graz(St)	21	14	-	21
Pol.Bez.: Judenburg	20	17	-	20
Pol.Bez.: Leoben	24	22	-	24

**407 POL.BEZ.: GYMNDEN**

Pol.Bez.: Liezen	316	223	271	45
Pol.Bez.: Murau	21	20	-	21
TIROL	60	46	-	60
WIEN	530	346	-	530
Favoriten	67	42	-	67
Meidling	22	14	-	22
Penzing	30	13	-	30
Rudolfsh-Fünfh	28	21	-	28
Ottakring	37	28	-	37
Hernals	26	16	-	26
Währing	22	16	-	22
Döbling	29	22	-	29
Brigittenau	63	39	-	63
Floridsdorf	32	22	-	32
Donaustadt	58	38	-	58
Liesing	24	14	-	24
ERWERBSTÄTIGE AM ARBEITSORT	41511	24323	.	.
Index des Pendlersaldos	95,9	96,1	.	.
Index der Pendlermobilität	36,1	42,4	.	.
<b>408 POL.BEZ.: GRIESKIRCHEN</b>				
ERWERBSTÄTIGE AM WOHNORT	27919	16320	.	.
Nichtpendler	3780	1867	.	.
Gem.- u. Bezirks-Binnenpendler	13536	7234	13440	96
AUSPENDLER	10603	7219	9342	1261
in and. Pol.Bez. des Bundesl.	9688	6597	9233	455
Linz(St)	1889	1387	1729	160
Steyr(St)	22	17	15	7
Wels(St)	3240	1935	3150	90
Pol.Bez.: Braunau/Inn	56	43	37	19
Pol.Bez.: Eferding	809	570	801	8
Pol.Bez.: Gmunden	109	90	92	17
Pol.Bez.: Kirchdorf/Krems	50	36	37	13
Pol.Bez.: Linz-Land	568	460	527	41
Pol.Bez.: Perg	26	25	20	6
Pol.Bez.: Ried/Innkreis	902	527	874	28
Pol.Bez.: Schärding	627	440	617	10
Pol.Bez.: Urfahr-Umgebung	45	29	38	7
Pol.Bez.: Vöcklabruck	306	247	289	17
Pol.Bez.: Wels-Land	993	752	976	17
in anderes Bundesland	598	427	58	540
NIEDERÖSTERREICH	96	89	10	86
Pol.Bez.: Amstetten	22	21	10	12
Pol.Bez.: Mödling	21	21	-	21
SALZBURG	152	111	47	105
Salzburg(St)	81	54	41	40
Pol.Bez.: Salzburg-Umgeb.	47	43	4	43
STEIERMARK	41	33	1	40
Graz(St)	21	15	-	21
TIROL	55	31	-	55
WIEN	224	143	-	224
Innere Stadt	36	20	-	36
Landstraße	27	15	-	27
ins Ausland	317	195	51	266
EINPENDLER	5578	3606	4656	922
aus and. Pol.Bez. des Bundesl.	4849	3059	4616	233
Linz(St)	212	139	203	9
Steyr(St)	28	21	21	7
Wels(St)	475	277	464	11
Pol.Bez.: Braunau/Inn	53	43	30	23
Pol.Bez.: Eferding	625	325	611	14
Pol.Bez.: Freistadt	29	17	14	15
Pol.Bez.: Gmunden	77	59	66	11
Pol.Bez.: Kirchdorf/Krems	38	22	26	12
Pol.Bez.: Linz-Land	153	104	148	5
Pol.Bez.: Perg	26	23	18	8
Pol.Bez.: Ried/Innkreis	699	503	690	9
Pol.Bez.: Rohrbach	76	50	60	16
Pol.Bez.: Schärding	1220	763	1187	33
Pol.Bez.: Urfahr-Umgebung	58	40	53	5
Pol.Bez.: Vöcklabruck	522	338	490	32
Pol.Bez.: Wels-Land	543	328	530	13
aus anderem Bundesland	729	547	40	689
KÄRNTEN	33	29	-	33
NIEDERÖSTERREICH	76	64	7	69
SALZBURG	74	69	27	47
Pol.Bez.: St.Johann/Pong.	23	21	6	17
STEIERMARK	117	97	6	111
Pol.Bez.: Leibnitz	24	18	-	24
Pol.Bez.: Liezen	23	20	6	17

**Tabelle 2: Erwerbstätige nach Wohnbezirken, Arbeitsbezirken und Geschlecht bzw. Pendelfrequenz**

Wohnbezirk, Arbeitsbezirk	Insgesamt	dar.: männlich	Tagespendler	Nicht-tagespendler
------------------------------	-----------	-------------------	--------------	--------------------

Wohnbezirk, Arbeitsbezirk	Insgesamt	dar.: männlich	Tagespendler	Nicht-tagespendler
------------------------------	-----------	-------------------	--------------	--------------------

**4 OBERÖSTERREICH**

**408 POL.BEZ.: GRIESKIRCHEN (Forts.)**

TIROL	49	39	-	49
WIEN	363	235	-	363
Favoriten	44	26	-	44
Rudolfsh-Fünfh	31	23	-	31
Ottakring	25	20	-	25
Döbling	22	11	-	22
Brigittenau	38	27	-	38
Floridsdorf	29	17	-	29
Donaustadt	42	23	-	42
ERWERBSTÄTIGE AM ARBEITSORT	22894	12707	.	.
<i>Index des Pendlersaldos</i>	<i>82,0</i>	<i>77,9</i>	.	.
<i>Index der Pendlermobilität</i>	<i>58,0</i>	<i>66,3</i>	.	.

**409 POL.BEZ.: KIRCHDORF/KREMS**

ERWERBSTÄTIGE AM WOHNORT	24635	14603	.	.
Nichtpendler	3191	1700	.	.
Gem.- u.Bezirks-Binnenpendler	15711	9029	15587	124
AUSPENDLER	5733	3874	4582	1151
in and. Pol.Bez. des Bundesl.	4795	3245	4448	347
Linz(St)	933	664	834	99
Steyr(St)	562	421	548	14
Wels(St)	779	435	735	44
Pol.Bez.: Gmunden	701	482	674	27
Pol.Bez.: Grieskirchen	38	22	26	12
Pol.Bez.: Linz-Land	391	301	360	31
Pol.Bez.: Steyr-Land	713	441	693	20
Pol.Bez.: Urfahr-Umgebung	28	19	17	11
Pol.Bez.: Vöcklabruck	85	67	66	19
Pol.Bez.: Wels-Land	469	319	451	18
in anderes Bundesland	700	471	134	566
NIEDERÖSTERREICH	120	93	11	109
Pol.Bez.: Amstetten	20	19	11	9
SALZBURG	114	69	-	114
Salzburg(St)	54	25	-	54
Pol.Bez.: Salzburg-Umgeb.	38	32	-	38
STEIERMARK	194	134	123	71
Graz(St)	30	18	-	30
Pol.Bez.: Liezen	133	89	123	10
TIROL	52	26	-	52
WIEN	182	121	-	182
Innere Stadt	26	12	-	26
ins Ausland	238	158	-	238
EINPENDLER	5039	3612	3982	1057
aus and. Pol.Bez. des Bundesl.	4025	2833	3755	270
Linz(St)	254	189	241	13
Steyr(St)	227	143	217	10
Wels(St)	237	178	231	6
Pol.Bez.: Eferding	30	24	24	6
Pol.Bez.: Gmunden	801	553	764	37
Pol.Bez.: Grieskirchen	50	36	37	13
Pol.Bez.: Linz-Land	520	382	505	15
Pol.Bez.: Perg	27	22	14	13
Pol.Bez.: Ried/Innkreis	21	17	7	14
Pol.Bez.: Steyr-Land	1112	745	1084	28
Pol.Bez.: Urfahr-Umgebung	49	37	22	27
Pol.Bez.: Vöcklabruck	141	114	106	35
Pol.Bez.: Wels-Land	490	342	477	13
aus anderem Bundesland	1014	779	227	787
KÄRNTEN	44	39	-	44
NIEDERÖSTERREICH	113	91	20	93
Pol.Bez.: Amstetten	43	33	20	23
SALZBURG	67	55	-	67
STEIERMARK	392	314	207	185
Pol.Bez.: Leoben	24	21	-	24
Pol.Bez.: Liezen	250	183	207	43
TIROL	20	17	-	20
WIEN	356	244	-	356
Favoriten	38	26	-	38
Penzing	20	13	-	20
Rudolfsh-Fünfh	22	19	-	22
Währing	20	13	-	20
Brigittenau	45	33	-	45
Floridsdorf	42	33	-	42
Donaustadt	37	25	-	37
ERWERBSTÄTIGE AM ARBEITSORT	23941	14341	.	.
<i>Index des Pendlersaldos</i>	<i>97,2</i>	<i>98,2</i>	.	.
<i>Index der Pendlermobilität</i>	<i>43,7</i>	<i>51,3</i>	.	.

**410 POL.BEZ.: LINZ-LAND**

ERWERBSTÄTIGE AM WOHNORT	61340	35035	.	.
Nichtpendler	3386	1909	.	.
Gem.- u.Bezirks-Binnenpendler	25758	13758	25623	135
AUSPENDLER	32196	19368	30210	1986
in and. Pol.Bez. des Bundesl.	29719	17609	29236	483
Linz(St)	23403	13308	23133	270
Steyr(St)	879	631	862	17
Wels(St)	1612	1013	1587	25
Pol.Bez.: Braunau/Inn	35	30	4	31
Pol.Bez.: Eferding	266	154	264	2
Pol.Bez.: Freistadt	114	87	107	7
Pol.Bez.: Gmunden	147	112	129	18
Pol.Bez.: Grieskirchen	153	104	148	5
Pol.Bez.: Kirchdorf/Krems	520	382	505	15
Pol.Bez.: Perg	379	271	369	10
Pol.Bez.: Ried/Innkreis	76	57	64	12
Pol.Bez.: Rohrbach	58	35	47	11
Pol.Bez.: Schärding	63	50	50	13
Pol.Bez.: Steyr-Land	525	323	512	13
Pol.Bez.: Urfahr-Umgebung	319	204	311	8
Pol.Bez.: Vöcklabruck	132	99	119	13
Pol.Bez.: Wels-Land	1038	749	1025	13
in anderes Bundesland	2131	1528	920	1211
BURGENLAND	23	18	-	23
KÄRNTEN	35	27	-	35
NIEDERÖSTERREICH	910	689	616	294
St.Pölten(St)	21	18	14	7
Pol.Bez.: Amstetten	588	425	574	14
Pol.Bez.: Melk	37	34	11	26
Pol.Bez.: Mödling	59	47	-	59
Pol.Bez.: St.Pölten(Ld)	20	19	6	14
Pol.Bez.: Tulln	32	29	-	32
Pol.Bez.: Wien-Umgebung	54	38	-	54
SALZBURG	214	143	88	126
Salzburg(St)	97	57	46	51
Pol.Bez.: Salzburg-Umgeb.	87	69	40	47
STEIERMARK	99	71	-	99
Graz(St)	52	31	-	52
TIROL	85	58	-	85
Innsbruck-Stadt	35	22	-	35
VORARLBERG	34	22	-	34
WIEN	731	500	216	515
Innere Stadt	83	52	33	50
Leopoldstadt	32	18	6	26
Landstraße	79	59	28	51
Wieden	31	25	9	22
Alsergrund	29	10	5	24
Favoriten	56	37	24	32
Simmering	25	22	2	23
Meidling	28	19	1	27
Hietzing	32	23	4	28
Penzing	25	19	5	20
Rudolfsh-Fünfh	37	26	12	25
Döbling	59	37	27	32
Floridsdorf	30	20	13	17
Donaustadt	39	29	6	33
Liesing	52	43	27	25
ins Ausland	346	231	54	292
EINPENDLER	25406	17973	23014	2392
aus and. Pol.Bez. des Bundesl.	22067	15708	21044	1023
Linz(St)	9670	6469	9548	122
Steyr(St)	571	355	558	13
Wels(St)	957	682	942	15
Pol.Bez.: Braunau/Inn	57	48	12	45
Pol.Bez.: Eferding	1094	788	1070	24
Pol.Bez.: Freistadt	1097	895	965	132
Pol.Bez.: Gmunden	294	240	240	54
Pol.Bez.: Grieskirchen	568	460	527	41
Pol.Bez.: Kirchdorf/Krems	391	301	360	31
Pol.Bez.: Perg	1520	1034	1453	67
Pol.Bez.: Ried/Innkreis	170	148	130	40
Pol.Bez.: Rohrbach	869	738	691	178
Pol.Bez.: Schärding	264	236	189	75
Pol.Bez.: Steyr-Land	857	574	804	53
Pol.Bez.: Urfahr-Umgebung	1929	1495	1872	57
Pol.Bez.: Vöcklabruck	296	240	248	48
Pol.Bez.: Wels-Land	1463	1005	1435	28
aus anderem Bundesland	3339	2265	1970	1369
BURGENLAND	52	50	-	52
KÄRNTEN	167	150	-	167
Klagenfurt(St)	24	21	-	24
Pol.Bez.: Spittal/Drau	38	34	-	38
Pol.Bez.: St.Veit/Glan	32	30	-	32

**Tabelle 2: Erwerbstätige nach Wohnbezirken, Arbeitsbezirken und Geschlecht bzw. Pendelfrequenz**

Wohnbezirk, Arbeitsbezirk	Insge- samt	dar.: männ- lich	Tages- pendler	Nicht- tages- pendler
------------------------------	----------------	------------------------	-------------------	-----------------------------

Wohnbezirk, Arbeitsbezirk	Insge- samt	dar.: männ- lich	Tages- pendler	Nicht- tages- pendler
------------------------------	----------------	------------------------	-------------------	-----------------------------

**4 OBERÖSTERREICH**

**410 POL.BEZ.: LINZ-LAND**

NIEDERÖSTERREICH	2059	1242	1775	284
Pol.Bez.: Amstetten	1693	929	1662	31
Pol.Bez.: Lilienfeld	23	22	2	21
Pol.Bez.: Melk	58	46	31	27
Pol.Bez.: Mödling	20	16	-	20
Pol.Bez.: Scheibbs	30	24	19	11
Pol.Bez.: St.Pölten(Ld)	24	21	3	21
Pol.Bez.: Zwettl	50	42	23	27
SALZBURG	158	133	60	98
Salzburg(St)	32	24	27	5
Pol.Bez.: Salzburg-Umgeb.	60	48	27	33
Pol.Bez.: Zell am See	21	20	-	21
STEIERMARK	355	300	13	342
Graz(St)	47	36	-	47
Pol.Bez.: Bruck/Mur	20	18	-	20
Pol.Bez.: Graz-Umgebung	43	35	-	43
Pol.Bez.: Hartberg	22	21	-	22
Pol.Bez.: Leibnitz	24	19	-	24
Pol.Bez.: Leoben	24	19	-	24
Pol.Bez.: Liezen	48	39	13	35
Pol.Bez.: Weiz	32	28	-	32
TIROL	74	65	-	74
WIEN	465	320	122	343
Favoriten	56	42	26	30
Meidling	22	18	3	19
Penzing	28	18	3	25
Rudolfsh-Fünfh	23	18	10	13
Ottakring	27	20	1	26
Döbling	28	17	6	22
Brigittenau	62	43	11	51
Floridsdorf	36	20	16	20
Donaustadt	51	36	8	43
Liesing	28	20	17	11
ERWERBSTÄTIGE AM ARBEITSORT	54550	33640	.	.
Index des Pendlersaldos	88,9	96,0	.	.
Index der Pendlermobilität	93,9	106,6	.	.

**411 POL.BEZ.: PERG**

ERWERBSTÄTIGE AM WOHNORT	28915	17376	.	.
Nichtpendler	3168	1536	.	.
Gem.- u.Bezirks-Binnenpendler	13428	7615	13322	106
AUSPENDLER	12319	8225	11064	1255
in and. Pol.Bez. des Bundesl.	10064	6551	9597	467
Linz(St)	7044	4498	6828	216
Steyr(St)	193	156	178	15
Wels(St)	111	85	100	11
Pol.Bez.: Freistadt	396	229	384	12
Pol.Bez.: Gmunden	39	24	13	26
Pol.Bez.: Grieskirchen	26	23	18	8
Pol.Bez.: Kirchdorf/Krems	27	22	14	13
Pol.Bez.: Linz-Land	1520	1034	1453	67
Pol.Bez.: Rohrbach	22	18	9	13
Pol.Bez.: Steyr-Land	67	49	59	8
Pol.Bez.: Urfahr-Umgebung	443	263	433	10
Pol.Bez.: Vöcklabruck	30	21	14	16
Pol.Bez.: Wels-Land	93	89	83	10
in anderes Bundesland	2097	1581	1467	630
NIEDERÖSTERREICH	1641	1285	1441	200
St.Pölten(St)	41	35	29	12
Pol.Bez.: Amstetten	1260	986	1206	54
Pol.Bez.: Melk	194	150	172	22
Pol.Bez.: Mödling	24	20	-	24
Pol.Bez.: Wien-Umgebung	21	13	-	21
SALZBURG	75	47	-	75
Salzburg(St)	39	21	-	39
STEIERMARK	39	25	-	39
TIROL	47	30	-	47
WIEN	263	172	26	237
Innere Stadt	34	17	7	27
Favoriten	22	12	2	20
ins Ausland	158	93	-	158
EINPENDLER	4035	3010	3243	792
aus and. Pol.Bez. des Bundesl.	2547	1915	2369	178
Linz(St)	377	243	372	5
Steyr(St)	50	38	49	1
Wels(St)	24	22	18	6
Pol.Bez.: Freistadt	1242	965	1200	42
Pol.Bez.: Gmunden	32	24	18	14
Pol.Bez.: Grieskirchen	26	25	20	6
Pol.Bez.: Linz-Land	379	271	369	10

**411 POL.BEZ.: PERG (Forts.)**

Pol.Bez.: Rohrbach	36	33	19	17
Pol.Bez.: Steyr-Land	43	35	33	10
Pol.Bez.: Urfahr-Umgebung	218	153	211	7
Pol.Bez.: Vöcklabruck	28	22	9	19
Pol.Bez.: Wels-Land	23	21	16	7
aus anderem Bundesland	1488	1095	874	614
BURGENLAND	29	27	-	29
KÄRNTEN	31	29	-	31
NIEDERÖSTERREICH	928	696	822	106
Pol.Bez.: Amstetten	564	400	551	13
Pol.Bez.: Melk	175	133	163	12
Pol.Bez.: Zwettl	91	79	75	16
STEIERMARK	81	70	3	78
TIROL	21	16	-	21
WIEN	381	241	49	332
Favoriten	39	23	4	35
Rudolfsh-Fünfh	27	21	11	16
Ottakring	26	16	5	21
Hernals	20	15	-	20
Döbling	28	17	7	21
Brigittenau	34	26	-	34
Floridsdorf	23	15	5	18
Donaustadt	37	19	1	36
Liesing	23	16	1	22
ERWERBSTÄTIGE AM ARBEITSORT	20631	12161	.	.
Index des Pendlersaldos	71,4	70,0	.	.
Index der Pendlermobilität	56,6	64,7	.	.

**412 POL.BEZ.: RIED/INNKREIS**

ERWERBSTÄTIGE AM WOHNORT	26270	15397	.	.
Nichtpendler	3220	1584	.	.
Gem.- u.Bezirks-Binnenpendler	17013	9656	16876	137
AUSPENDLER	6037	4157	4893	1144
in and. Pol.Bez. des Bundesl.	4175	3081	3884	291
Linz(St)	467	336	399	68
Wels(St)	315	252	291	24
Pol.Bez.: Braunau/Inn	1133	787	1100	33
Pol.Bez.: Eferding	24	13	16	8
Pol.Bez.: Gmunden	70	60	57	13
Pol.Bez.: Grieskirchen	699	503	690	9
Pol.Bez.: Kirchdorf/Krems	21	17	7	14
Pol.Bez.: Linz-Land	170	148	130	40
Pol.Bez.: Schärding	683	468	665	18
Pol.Bez.: Vöcklabruck	405	336	385	20
Pol.Bez.: Wels-Land	118	105	113	5
in anderes Bundesland	878	633	299	579
NIEDERÖSTERREICH	72	55	-	72
SALZBURG	493	375	299	194
Salzburg(St)	195	132	123	72
Pol.Bez.: Salzburg-Umgeb.	258	223	166	92
STEIERMARK	29	25	-	29
TIROL	44	22	-	44
WIEN	210	132	-	210
Innere Stadt	30	19	-	30
Liesing	23	17	-	23
ins Ausland	984	443	710	274
EINPENDLER	5677	3711	4829	848
aus and. Pol.Bez. des Bundesl.	5090	3320	4771	319
Linz(St)	102	72	92	10
Wels(St)	115	76	107	8
Pol.Bez.: Braunau/Inn	1277	819	1220	57
Pol.Bez.: Eferding	37	28	26	11
Pol.Bez.: Gmunden	67	50	47	20
Pol.Bez.: Grieskirchen	902	527	874	28
Pol.Bez.: Linz-Land	76	57	64	12
Pol.Bez.: Schärding	1712	1171	1645	67
Pol.Bez.: Urfahr-Umgebung	20	14	9	11
Pol.Bez.: Vöcklabruck	627	398	588	39
Pol.Bez.: Wels-Land	70	51	63	7
aus anderem Bundesland	587	391	58	529
KÄRNTEN	23	16	-	23
NIEDERÖSTERREICH	41	36	-	41
SALZBURG	100	74	58	42
Salzburg(St)	31	20	24	7
Pol.Bez.: Salzburg-Umgeb.	43	32	33	10
STEIERMARK	50	36	-	50
TIROL	39	24	-	39
WIEN	323	195	-	323
Favoriten	40	18	-	40
Döbling	22	12	-	22

**Tabelle 2: Erwerbstätige nach Wohnbezirken, Arbeitsbezirken und Geschlecht bzw. Pendelfrequenz**

Wohnbezirk, Arbeitsbezirk	Insgesamt	dar.: männlich	Tagespendler	Nicht-tagespendler
------------------------------	-----------	-------------------	--------------	--------------------

Wohnbezirk, Arbeitsbezirk	Insgesamt	dar.: männlich	Tagespendler	Nicht-tagespendler
------------------------------	-----------	-------------------	--------------	--------------------

**4 OBERÖSTERREICH**

**412 POL.BEZ.: RIED/INNKREIS (Forts.)**

Brigittenau	47	35	-	47
Floridsdorf	24	12	-	24
Donaustadt	35	22	-	35
<b>ERWERBSTÄTIGE AM ARBEITSORT</b>	<b>25910</b>	<b>14951</b>	.	.
<i>Index des Pendlersaldos</i>	<i>98,6</i>	<i>97,1</i>	.	.
<i>Index der Pendlermobilität</i>	<i>44,6</i>	<i>51,1</i>	.	.

**413 POL.BEZ.: ROHRBACH**

<b>ERWERBSTÄTIGE AM WOHNORT</b>	<b>25817</b>	<b>15836</b>	.	.
Nichtpendler	3335	1720	.	.
Gem.- u. Bezirks-Binnenpendler	12318	6845	12192	126
<b>AUSPENDLER</b>	<b>10164</b>	<b>7271</b>	<b>8167</b>	<b>1997</b>
in and. Pol.Bez. des Bundesl.	8811	6355	7557	1254
Linz(St)	5935	4171	5183	752
Steyr(St)	23	17	9	14
Wels(St)	168	136	135	33
Pol.Bez.: Eferding	218	157	194	24
Pol.Bez.: Freistadt	76	65	44	32
Pol.Bez.: Gmunden	37	29	11	26
Pol.Bez.: Grieskirchen	76	50	60	16
Pol.Bez.: Linz-Land	869	738	691	178
Pol.Bez.: Perg	36	33	19	17
Pol.Bez.: Schärding	81	55	73	8
Pol.Bez.: Urfahr-Umgebung	1030	676	969	61
Pol.Bez.: Wels-Land	178	164	140	38
in anderes Bundesland	464	330	-	464
NIEDERÖSTERREICH	117	99	-	117
Pol.Bez.: Amstetten	39	34	-	39
SALZBURG	67	43	-	67
Salzburg(St)	25	15	-	25
Pol.Bez.: Salzburg-Umgeb.	23	20	-	23
STEIERMARK	25	15	-	25
TIROL	48	23	-	48
WIEN	178	125	-	178
Innere Stadt	22	15	-	22
ins Ausland	889	586	610	279

<b>EINPENDLER</b>	<b>1348</b>	<b>832</b>	<b>795</b>	<b>553</b>
aus and. Pol.Bez. des Bundesl.	934	584	795	139
Linz(St)	155	93	146	9
Steyr(St)	22	17	18	4
Pol.Bez.: Eferding	42	34	41	1
Pol.Bez.: Freistadt	58	37	25	33
Pol.Bez.: Linz-Land	58	35	47	11
Pol.Bez.: Perg	22	18	9	13
Pol.Bez.: Schärding	65	43	60	5
Pol.Bez.: Urfahr-Umgebung	404	224	393	11
aus anderem Bundesland	414	248	-	414
NIEDERÖSTERREICH	25	20	-	25
WIEN	341	195	-	341
Favoriten	36	26	-	36
Döbling	25	13	-	25
Brigittenau	46	21	-	46
Floridsdorf	26	12	-	26
Donaustadt	35	24	-	35
<b>ERWERBSTÄTIGE AM ARBEITSORT</b>	<b>17001</b>	<b>9397</b>	.	.
<i>Index des Pendlersaldos</i>	<i>65,9</i>	<i>59,3</i>	.	.
<i>Index der Pendlermobilität</i>	<i>44,6</i>	<i>51,2</i>	.	.

**414 POL.BEZ.: SCHÄRDING**

<b>ERWERBSTÄTIGE AM WOHNORT</b>	<b>25452</b>	<b>15286</b>	.	.
Nichtpendler	3108	1545	.	.
Gem.- u. Bezirks-Binnenpendler	13261	7550	13165	96
<b>AUSPENDLER</b>	<b>9083</b>	<b>6191</b>	<b>7648</b>	<b>1435</b>
in and. Pol.Bez. des Bundesl.	5975	4374	5415	560
Linz(St)	1233	977	1082	151
Steyr(St)	20	17	9	11
Wels(St)	728	565	669	59
Pol.Bez.: Braunau/Inn	185	132	167	18
Pol.Bez.: Eferding	118	89	108	10
Pol.Bez.: Freistadt	22	20	14	8
Pol.Bez.: Gmunden	76	66	45	31
Pol.Bez.: Grieskirchen	1220	763	1187	33
Pol.Bez.: Linz-Land	264	236	189	75
Pol.Bez.: Ried/Innkreis	1712	1171	1645	67
Pol.Bez.: Rohrbach	65	43	60	5
Pol.Bez.: Urfahr-Umgebung	28	23	21	7

**414 POL.BEZ.: SCHÄRDING (Forts.)**

Pol.Bez.: Vöcklabruck	116	100	81	35
Pol.Bez.: Wels-Land	159	145	128	31
in anderes Bundesland	559	394	46	513
NIEDERÖSTERREICH	87	67	-	87
SALZBURG	190	146	46	144
Salzburg(St)	74	49	39	35
Pol.Bez.: Salzburg-Umgeb.	93	83	6	87
STEIERMARK	23	21	-	23
TIROL	43	20	-	43
WIEN	184	111	-	184
Innere Stadt	31	17	-	31
Landstraße	21	11	-	21
ins Ausland	2549	1423	2187	362
<b>EINPENDLER</b>	<b>2209</b>	<b>1536</b>	<b>1723</b>	<b>486</b>
aus and. Pol.Bez. des Bundesl.	1840	1283	1709	131
Linz(St)	67	55	60	7
Wels(St)	41	24	40	1
Pol.Bez.: Braunau/Inn	68	45	66	2
Pol.Bez.: Eferding	37	23	35	2
Pol.Bez.: Grieskirchen	627	440	617	10
Pol.Bez.: Linz-Land	63	50	50	13
Pol.Bez.: Ried/Innkreis	683	468	665	18
Pol.Bez.: Rohrbach	81	55	73	8
Pol.Bez.: Vöcklabruck	53	44	39	14
Pol.Bez.: Wels-Land	30	19	23	7
aus anderem Bundesland	369	253	14	355
NIEDERÖSTERREICH	31	23	-	31
SALZBURG	41	29	14	27
STEIERMARK	33	28	-	33
WIEN	244	160	-	244
Favoriten	32	21	-	32
Brigittenau	35	21	-	35
Donaustadt	22	17	-	22
<b>ERWERBSTÄTIGE AM ARBEITSORT</b>	<b>18578</b>	<b>10631</b>	.	.
<i>Index des Pendlersaldos</i>	<i>73,0</i>	<i>69,5</i>	.	.
<i>Index der Pendlermobilität</i>	<i>44,4</i>	<i>50,5</i>	.	.

**415 POL.BEZ.: STEYR-LAND**

<b>ERWERBSTÄTIGE AM WOHNORT</b>	<b>25034</b>	<b>15015</b>	.	.
Nichtpendler	2809	1460	.	.
Gem.- u. Bezirks-Binnenpendler	8805	4455	8746	59
<b>AUSPENDLER</b>	<b>13420</b>	<b>9100</b>	<b>12052</b>	<b>1368</b>
in and. Pol.Bez. des Bundesl.	11244	7548	10882	362
Linz(St)	1401	976	1306	95
Steyr(St)	7296	4825	7230	66
Wels(St)	204	151	192	12
Pol.Bez.: Braunau/Inn	22	19	13	9
Pol.Bez.: Gmunden	63	46	40	23
Pol.Bez.: Kirchdorf/Krems	1112	745	1084	28
Pol.Bez.: Linz-Land	857	574	804	53
Pol.Bez.: Perg	43	35	33	10
Pol.Bez.: Vöcklabruck	28	23	16	12
Pol.Bez.: Wels-Land	127	95	116	11
in anderes Bundesland	1970	1411	1170	800
NIEDERÖSTERREICH	1309	961	1068	241
St.Pölten(St)	30	27	14	16
Waidhofen/Y/St	420	264	410	10
Pol.Bez.: Amstetten	678	526	625	53
Pol.Bez.: Mödling	23	20	-	23
Pol.Bez.: Wien-Umgebung	26	18	-	26
SALZBURG	102	70	-	102
Salzburg(St)	44	29	-	44
Pol.Bez.: Salzburg-Umgeb.	32	24	-	32
STEIERMARK	158	120	102	56
Pol.Bez.: Liezen	116	87	102	14
TIROL	56	36	-	56
WIEN	311	204	-	311
Innere Stadt	49	27	-	49
Landstraße	32	23	-	32
Alsergrund	28	18	-	28
Liesing	26	21	-	26
ins Ausland	206	141	-	206
<b>EINPENDLER</b>	<b>4837</b>	<b>3150</b>	<b>4188</b>	<b>649</b>
aus and. Pol.Bez. des Bundesl.	3531	2161	3379	152
Linz(St)	148	110	142	6
Steyr(St)	1807	1030	1792	15
Wels(St)	36	25	35	1
Pol.Bez.: Freistadt	30	23	22	8
Pol.Bez.: Gmunden	53	42	35	18

**Tabelle 2: Erwerbstätige nach Wohnbezirken, Arbeitsbezirken und Geschlecht bzw. Pendelfrequenz**

Wohnbezirk, Arbeitsbezirk	Insgesamt	dar.: männlich	Tagespendler	Nicht-tagespendler
------------------------------	-----------	-------------------	--------------	--------------------

Wohnbezirk, Arbeitsbezirk	Insgesamt	dar.: männlich	Tagespendler	Nicht-tagespendler
------------------------------	-----------	-------------------	--------------	--------------------

**4 OBERÖSTERREICH**

**415 POL.BEZ.: STEYR-LAND (Forts.)**

Pol.Bez.: Kirchdorf/Krems	713	441	693	20
Pol.Bez.: Linz-Land	525	323	512	13
Pol.Bez.: Perg	67	49	59	8
Pol.Bez.: Urfahr-Umgebung	22	17	17	5
Pol.Bez.: Vöcklabruck	25	18	12	13
Pol.Bez.: Wels-Land	39	30	37	2
aus anderem Bundesland	1306	989	809	497
KÄRNTEN	39	38	-	39
NIEDERÖSTERREICH	809	581	695	114
Waidhofen/Y/St	100	63	98	2
Pol.Bez.: Amstetten	591	411	575	16
Pol.Bez.: Melk	25	24	10	15
SALZBURG	25	22	-	25
STEIERMARK	236	210	114	122
Pol.Bez.: Leoben	20	18	-	20
Pol.Bez.: Liezen	137	120	114	23
TIROL	23	20	-	23
WIEN	165	110	-	165
Favoriten	23	18	-	23
Brigittenau	20	14	-	20
ERWERBSTÄTIGE AM ARBEITSORT	16451	9065	.	.
Index des Pendlersaldos	65,7	60,4	.	.
Index der Pendlermobilität	72,9	81,6	.	.

**416 POL.BEZ.: URFAHR-UMGEBUNG**

ERWERBSTÄTIGE AM WOHNORT	36294	21156	.	.
Nichtpendler	3459	1736	.	.
Gem.- u. Bezirks-Binnenpendler	8296	3955	8231	65
AUSPENDLER	24539	15465	23037	1502
in and. Pol.Bez. des Bundesl.	23345	14626	22818	527
Linz(St)	19308	11718	19017	291
Steyr(St)	59	50	53	6
Wels(St)	229	180	217	12
Pol.Bez.: Eferding	287	184	284	3
Pol.Bez.: Freistadt	499	307	490	9
Pol.Bez.: Gmunden	44	33	28	16
Pol.Bez.: Grieskirchen	58	40	53	5
Pol.Bez.: Kirchdorf/Krems	49	37	22	27
Pol.Bez.: Linz-Land	1929	1495	1872	57
Pol.Bez.: Perg	218	153	211	7
Pol.Bez.: Ried/Innkreis	20	14	9	11
Pol.Bez.: Rohrbach	404	224	393	11
Pol.Bez.: Steyr-Land	22	17	17	5
Pol.Bez.: Vöcklabruck	55	37	27	28
Pol.Bez.: Wels-Land	127	110	112	15
in anderes Bundesland	881	647	198	683
NIEDERÖSTERREICH	248	207	90	158
Pol.Bez.: Amstetten	84	73	69	15
Pol.Bez.: Melk	28	28	11	17
Pol.Bez.: Mödling	26	19	-	26
Pol.Bez.: Wien-Umgebung	29	23	-	29
SALZBURG	98	67	31	67
Salzburg(St)	57	38	31	26
Pol.Bez.: Salzburg-Umgeb.	29	23	-	29
STEIERMARK	57	46	-	57
Graz(St)	34	26	-	34
TIROL	61	38	-	61
WIEN	379	260	77	302
Innere Stadt	70	45	26	44
Landstraße	37	28	7	30
Alsergrund	21	9	2	19
Favoriten	22	18	7	15
Döbling	29	21	-	29
Liesing	32	25	9	23
ins Ausland	313	192	21	292
EINPENDLER	5316	3344	4684	632
aus and. Pol.Bez. des Bundesl.	4865	3040	4603	262
Linz(St)	1242	739	1213	29
Wels(St)	31	15	27	4
Pol.Bez.: Eferding	151	82	143	8
Pol.Bez.: Freistadt	1392	885	1349	43
Pol.Bez.: Gmunden	20	14	11	9
Pol.Bez.: Grieskirchen	45	29	38	7
Pol.Bez.: Kirchdorf/Krems	28	19	17	11
Pol.Bez.: Linz-Land	319	204	311	8
Pol.Bez.: Perg	443	263	433	10
Pol.Bez.: Rohrbach	1030	676	969	61
Pol.Bez.: Schärding	28	23	21	7
Pol.Bez.: Vöcklabruck	36	17	10	26
Pol.Bez.: Wels-Land	41	31	29	12

**416 POL.BEZ.: URFAHR-UMGEBUNG (Forts.)**

aus anderem Bundesland	451	304	81	370
NIEDERÖSTERREICH	95	73	56	39
Pol.Bez.: Amstetten	39	29	33	6
Pol.Bez.: Zwettl	28	24	16	12
SALZBURG	22	15	6	16
STEIERMARK	26	15	-	26
WIEN	282	178	19	263
Favoriten	29	17	6	23
Döbling	21	12	-	21
Brigittenau	39	25	-	39
Donaustadt	35	19	4	31
ERWERBSTÄTIGE AM ARBEITSORT	17071	9035	.	.
Index des Pendlersaldos	47,0	42,7	.	.
Index der Pendlermobilität	82,3	88,9	.	.
<b>417 POL.BEZ.: VÖCKLABRUCK</b>				
ERWERBSTÄTIGE AM WOHNORT	56667	33413	.	.
Nichtpendler	5768	2779	.	.
Gem.- u. Bezirks-Binnenpendler	37711	21687	37386	325
AUSPENDLER	13188	8947	10403	2785
in and. Pol.Bez. des Bundesl.	6927	4774	6334	593
Linz(St)	1289	875	1156	133
Steyr(St)	34	25	17	17
Wels(St)	988	646	929	59
Pol.Bez.: Braunau/Inn	257	202	231	26
Pol.Bez.: Eferding	28	24	16	12
Pol.Bez.: Freistadt	21	20	7	14
Pol.Bez.: Gmunden	1917	1287	1844	73
Pol.Bez.: Grieskirchen	522	338	490	32
Pol.Bez.: Kirchdorf/Krems	141	114	106	35
Pol.Bez.: Linz-Land	296	240	248	48
Pol.Bez.: Perg	28	22	9	19
Pol.Bez.: Ried/Innkreis	627	398	588	39
Pol.Bez.: Schärding	53	44	39	14
Pol.Bez.: Steyr-Land	25	18	12	13
Pol.Bez.: Urfahr-Umgebung	36	17	10	26
Pol.Bez.: Wels-Land	651	492	630	21
in anderes Bundesland	5621	3760	3986	1635
KÄRNTEN	110	65	-	110
Pol.Bez.: Hermagor	59	21	-	59
NIEDERÖSTERREICH	222	171	18	204
St.Pölten(St)	20	4	-	20
Pol.Bez.: Amstetten	23	22	18	5
Pol.Bez.: Mödling	50	40	-	50
Pol.Bez.: Wien-Umgebung	26	18	-	26
SALZBURG	4406	2926	3963	443
Salzburg(St)	2045	1245	1903	142
Pol.Bez.: Hallein	35	23	26	9
Pol.Bez.: Salzburg-Umgeb.	2257	1609	2021	236
Pol.Bez.: St.Johann/Pong.	36	27	13	23
Pol.Bez.: Zell am See	28	18	-	28
STEIERMARK	83	54	5	78
Graz(St)	31	20	-	31
TIROL	150	100	-	150
Innsbruck-Stadt	47	31	-	47
Pol.Bez.: Innsbruck-Land	26	16	-	26
Pol.Bez.: Kitzbühel	31	23	-	31
VORARLBERG	34	27	-	34
WIEN	604	407	-	604
Innere Stadt	100	62	-	100
Landstraße	67	42	-	67
Neubau	20	13	-	20
Alsergrund	31	20	-	31
Favoriten	37	29	-	37
Simmering	28	20	-	28
Meidling	29	16	-	29
Hietzing	22	17	-	22
Rudolfsh-Fünfh	27	20	-	27
Floridsdorf	21	10	-	21
Donaustadt	33	25	-	33
Liesing	37	30	-	37
ins Ausland	640	413	83	557
EINPENDLER	6135	4391	4682	1453
aus and. Pol.Bez. des Bundesl.	4099	2919	3788	311
Linz(St)	166	124	150	16
Steyr(St)	27	23	23	4
Wels(St)	192	143	185	7
Pol.Bez.: Braunau/Inn	200	143	185	15
Pol.Bez.: Eferding	35	28	25	10
Pol.Bez.: Freistadt	24	15	7	17

**Tabelle 2: Erwerbstätige nach Wohnbezirken, Arbeitsbezirken und Geschlecht bzw. Pendelfrequenz**

Wohnbezirk, Arbeitsbezirk	Insgesamt	dar.: männlich	Tagespendler	Nicht-tagespendler
------------------------------	-----------	-------------------	--------------	--------------------

Wohnbezirk, Arbeitsbezirk	Insgesamt	dar.: männlich	Tagespendler	Nicht-tagespendler
------------------------------	-----------	-------------------	--------------	--------------------

**4 OBERÖSTERREICH**

**417 POL.BEZ.: VÖCKLABRUCK (Forts.)**

Pol.Bez.: Gmunden	1803	1176	1750	53
Pol.Bez.: Grieskirchen	306	247	289	17
Pol.Bez.: Kirchdorf/Krems	85	67	66	19
Pol.Bez.: Linz-Land	132	99	119	13
Pol.Bez.: Perg	30	21	14	16
Pol.Bez.: Ried/Innkreis	405	336	385	20
Pol.Bez.: Schärding	116	100	81	35
Pol.Bez.: Steyr-Land	28	23	16	12
Pol.Bez.: Urfahr-Umgebung	55	37	27	28
Pol.Bez.: Wels-Land	476	322	461	15
aus anderem Bundesland	2036	1472	894	1142
BURGENLAND	29	28	-	29
KÄRNTEN	157	146	-	157
Villach(St)	25	24	-	25
Pol.Bez.: Spittal/Drau	47	44	-	47
Pol.Bez.: Villach Land	36	36	-	36
NIEDERÖSTERREICH	164	135	22	142
Pol.Bez.: Amstetten	32	24	22	10
SALZBURG	969	652	842	127
Salzburg(St)	257	174	242	15
Pol.Bez.: Hallein	57	44	42	15
Pol.Bez.: Salzburg-Umgeb.	568	370	551	17
Pol.Bez.: St.Johann/Pong.	37	26	7	30
Pol.Bez.: Zell am See	42	32	-	42
STEIERMARK	249	207	30	219
Graz(St)	21	17	-	21
Pol.Bez.: Graz-Umgebung	20	14	-	20
Pol.Bez.: Leoben	23	19	-	23
Pol.Bez.: Liezen	64	54	30	34
TIROL	61	52	-	61
WIEN	395	242	-	395
Favoriten	40	26	-	40
Meidling	21	16	-	21
Penzing	22	11	-	22
Rudolfsh-Fünfh	21	12	-	21
Ottakring	29	20	-	29
Hernals	20	12	-	20
Döbling	24	12	-	24
Brigittenau	31	20	-	31
Floridsdorf	36	23	-	36
Donaustadt	41	17	-	41

ERWERBSTÄTIGE AM ARBEITSORT	49614	28857	.	.
<i>Index des Pendlersaldos</i>	<i>87,6</i>	<i>86,4</i>	.	.
<i>Index der Pendlermobilität</i>	<i>34,1</i>	<i>39,9</i>	.	.

**418 POL.BEZ.: WELS-LAND**

ERWERBSTÄTIGE AM WOHNORT	29220	16902	.	.
Nichtpendler	3026	1645	.	.
Gem.- u.Bezirks-Binnenpendler	9739	5403	9685	54

AUSPENDLER	16455	9854	15285	1170
in and. Pol.Bez. des Bundesl.	15374	9064	15088	286
Linz(St)	2322	1552	2254	68
Steyr(St)	46	28	38	8
Wels(St)	8952	4705	8877	75
Pol.Bez.: Braunau/Inn	24	17	17	7
Pol.Bez.: Eferding	117	75	116	1
Pol.Bez.: Gmunden	717	522	701	16
Pol.Bez.: Grieskirchen	543	328	530	13
Pol.Bez.: Kirchdorf/Krems	490	342	477	13
Pol.Bez.: Linz-Land	1463	1005	1435	28
Pol.Bez.: Perg	23	21	16	7
Pol.Bez.: Ried/Innkreis	70	51	63	7
Pol.Bez.: Schärding	30	19	23	7
Pol.Bez.: Steyr-Land	39	30	37	2
Pol.Bez.: Urfahr-Umgebung	41	31	29	12
Pol.Bez.: Vöcklabruck	476	322	461	15
in anderes Bundesland	856	636	154	702
NIEDERÖSTERREICH	171	132	32	139
Pol.Bez.: Amstetten	32	26	27	5
Pol.Bez.: Mödling	40	27	-	40
Pol.Bez.: Wien-Umgebung	20	13	-	20
SALZBURG	187	150	113	74
Salzburg(St)	87	59	66	21
Pol.Bez.: Salzburg-Umgeb.	75	71	46	29
STEIERMARK	54	41	1	53
Graz(St)	21	15	-	21
TIROL	51	33	-	51
VORARLBERG	21	18	-	21
WIEN	339	237	8	331
Innere Stadt	42	19	-	42
Favoriten	32	27	-	32

**418 POL.BEZ.: WELS-LAND (Forts.)**

Meidling	23	16	3	20
Liesing	41	36	1	40
ins Ausland	225	154	43	182
EINPENDLER	10755	8181	8908	1847
aus and. Pol.Bez. des Bundesl.	8934	6571	8629	305
Linz(St)	686	567	666	20
Steyr(St)	86	73	81	5
Wels(St)	3121	2083	3084	37
Pol.Bez.: Braunau/Inn	59	57	38	21
Pol.Bez.: Eferding	372	299	370	2
Pol.Bez.: Freistadt	91	85	74	17
Pol.Bez.: Gmunden	566	387	542	24
Pol.Bez.: Grieskirchen	993	752	976	17
Pol.Bez.: Kirchdorf/Krems	469	319	451	18
Pol.Bez.: Linz-Land	1038	749	1025	13
Pol.Bez.: Perg	93	89	83	10
Pol.Bez.: Ried/Innkreis	118	105	113	5
Pol.Bez.: Rohrbach	178	164	140	38
Pol.Bez.: Schärding	159	145	128	31
Pol.Bez.: Steyr-Land	127	95	116	11
Pol.Bez.: Urfahr-Umgebung	127	110	112	15
Pol.Bez.: Vöcklabruck	651	492	630	21
aus anderem Bundesland	1821	1610	279	1542
BURGENLAND	81	80	-	81
Pol.Bez.: Neusiedl/See	25	25	-	25
KÄRNTEN	194	180	-	194
Pol.Bez.: Spittal/Drau	43	41	-	43
Pol.Bez.: St.Veit/Glan	34	31	-	34
Pol.Bez.: Wolfsberg	58	55	-	58
NIEDERÖSTERREICH	517	481	184	333
Pol.Bez.: Amstetten	117	109	102	15
Pol.Bez.: Baden	21	20	-	21
Pol.Bez.: Bruck/Leitha	31	30	-	31
Pol.Bez.: Lilienfeld	35	31	5	30
Pol.Bez.: Melk	39	37	20	19
Pol.Bez.: Neunkirchen	24	22	-	24
Pol.Bez.: St.Pölten(Ld)	28	26	7	21
Pol.Bez.: Wr.Neustadt(Ld)	20	20	-	20
Pol.Bez.: Zwettl	21	20	7	14
SALZBURG	151	119	45	106
Salzburg(St)	32	21	30	2
Pol.Bez.: Salzburg-Umgeb.	28	20	12	16
Pol.Bez.: Zell am See	51	45	-	51
STEIERMARK	484	445	23	461
Graz(St)	36	31	-	36
Pol.Bez.: Graz-Umgebung	28	25	-	28
Pol.Bez.: Hartberg	52	52	-	52
Pol.Bez.: Judenburg	56	55	-	56
Pol.Bez.: Knittelfeld	30	27	-	30
Pol.Bez.: Leoben	44	42	-	44
Pol.Bez.: Liezen	71	61	23	48
Pol.Bez.: Murau	42	38	-	42
Pol.Bez.: Weiz	21	19	-	21
TIROL	56	43	-	56
WIEN	331	257	27	304
Favoriten	33	26	-	33
Ottakring	22	16	5	17
Brigittenau	37	30	-	37
Floridsdorf	37	25	2	35
Donaustadt	46	38	7	39
ERWERBSTÄTIGE AM ARBEITSORT	23520	15229	.	.
<i>Index des Pendlersaldos</i>	<i>80,5</i>	<i>90,1</i>	.	.
<i>Index der Pendlermobilität</i>	<i>93,1</i>	<i>106,7</i>	.	.

**5 SALZBURG**

ERWERBSTÄTIGE AM WOHNORT	242237	136221	.	.
Nichtpendler	23005	12197	.	.
Gem.- u.Bezirks-Binnenpendler	147883	79782	146738	1145
AUSPENDLER	71349	44242	59230	12119
in and. Pol.Bez. des Bundesl.	55377	33389	52403	2974
in anderes Bundesland	10969	7781	4645	6324
ins Ausland	5003	3072	2182	2821
EINPENDLER	80008	50138	66750	13258
aus and. Pol.Bez. des Bundesl.	55377	33389	52403	2974
aus anderem Bundesland	24631	16749	14347	10284
ERWERBSTÄTIGE AM ARBEITSORT	250896	142117	.	.
<i>Index des Pendlersaldos</i>	<i>103,6</i>	<i>104,3</i>	.	.
<i>Index der Pendlermobilität</i>	<i>62,5</i>	<i>69,3</i>	.	.



**Tabelle 2: Erwerbstätige nach Wohnbezirken, Arbeitsbezirken und Geschlecht bzw. Pendelfrequenz**

Wohnbezirk, Arbeitsbezirk	Insgesamt	dar.: männlich	Tagespendler	Nicht-tagespendler
------------------------------	-----------	-------------------	--------------	--------------------

Wohnbezirk, Arbeitsbezirk	Insgesamt	dar.: männlich	Tagespendler	Nicht-tagespendler
------------------------------	-----------	-------------------	--------------	--------------------

5 SALZBURG

**501 SALZBURG(ST)**

ERWERBSTÄTIGE AM WOHNORT	68078	36018	.	.
Nichtpendler	3607	2006	.	.
Gem.- u. Bezirks-Binnenpendler	49444	24261	49444	-
AUSPENDLER	15027	9751	12816	2211
in and. Pol.Bez. des Bundesl.	11551	7474	11257	294
Pol.Bez.: Hallein	1127	716	1100	27
Pol.Bez.: Salzburg-Umgeb.	9877	6417	9695	182
Pol.Bez.: St.Johann/Pong.	333	203	300	33
Pol.Bez.: Tamsweg	42	30	32	10
Pol.Bez.: Zell am See	172	108	130	42
in anderes Bundesland	2236	1532	912	1324
KÄRNTEN	86	59	15	71
Klagenfurt(St)	43	31	-	43
NIEDERÖSTERREICH	166	126	11	155
Pol.Bez.: Mödling	31	22	-	31
Pol.Bez.: Wien-Umgebung	34	28	-	34
OBERÖSTERREICH	944	661	797	147
Linz(St)	163	104	118	45
Wels(St)	42	34	34	8
Pol.Bez.: Braunau/Inn	244	181	226	18
Pol.Bez.: Gmunden	66	44	57	9
Pol.Bez.: Linz-Land	32	24	27	5
Pol.Bez.: Ried/Innkreis	31	20	24	7
Pol.Bez.: Vöcklabruck	257	174	242	15
Pol.Bez.: Wels-Land	32	21	30	2
STEIERMARK	137	100	19	118
Graz(St)	67	51	-	67
Pol.Bez.: Graz-Umgebung	20	17	-	20
Pol.Bez.: Liezen	25	13	19	6
TIROL	182	117	70	112
Innsbruck-Stadt	86	51	26	60
Pol.Bez.: Innsbruck-Land	21	15	11	10
Pol.Bez.: Kufstein	30	26	19	11
VORARLBERG	40	33	-	40
WIEN	668	429	-	668
Innere Stadt	137	77	-	137
Landstraße	60	40	-	60
Wieden	27	15	-	27
Mariahilf	31	20	-	31
Neubau	22	19	-	22
Alsergrund	34	20	-	34
Favoriten	47	39	-	47
Meidling	22	12	-	22
Hietzing	26	17	-	26
Rudolfsh-Fünfh	21	14	-	21
Ottakring	22	9	-	22
Donaustadt	30	16	-	30
Liesing	54	47	-	54
ins Ausland	1240	745	647	593

**501 SALZBURG(ST)**

Pol.Bez.: Grieskirchen	81	54	41	40
Pol.Bez.: Kirchdorf/Krems	54	25	-	54
Pol.Bez.: Linz-Land	97	57	46	51
Pol.Bez.: Perg	39	21	-	39
Pol.Bez.: Ried/Innkreis	195	132	123	72
Pol.Bez.: Rohrbach	25	15	-	25
Pol.Bez.: Schärding	74	49	39	35
Pol.Bez.: Steyr-Land	44	29	-	44
Pol.Bez.: Urfahr-Umgebung	57	38	31	26
Pol.Bez.: Vöcklabruck	2045	1245	1903	142
Pol.Bez.: Wels-Land	87	59	66	21
STEIERMARK	793	581	132	661
Graz(St)	66	47	-	66
Pol.Bez.: Bruck/Mur	24	18	-	24
Pol.Bez.: Graz-Umgebung	51	40	-	51
Pol.Bez.: Judenburg	28	19	-	28
Pol.Bez.: Leibnitz	33	28	-	33
Pol.Bez.: Leoben	34	23	-	34
Pol.Bez.: Liezen	280	193	132	148
Pol.Bez.: Murau	144	111	-	144
Pol.Bez.: Voitsberg	24	18	-	24
Pol.Bez.: Weiz	31	29	-	31
TIROL	645	458	312	333
Innsbruck-Stadt	90	63	62	28
Pol.Bez.: Imst	24	17	-	24
Pol.Bez.: Innsbruck-Land	135	106	63	72
Pol.Bez.: Kitzbühel	118	71	75	43
Pol.Bez.: Kufstein	123	96	91	32
Pol.Bez.: Landeck	30	22	-	30
Pol.Bez.: Lienz	79	55	-	79
Pol.Bez.: Schwaz	42	26	21	21
VORARLBERG	89	64	-	89
Pol.Bez.: Bregenz	29	20	-	29
Pol.Bez.: Feldkirch	28	22	-	28
WIEN	448	311	-	448
Landstraße	22	15	-	22
Favoriten	32	21	-	32
Simmering	20	14	-	20
Penzing	21	15	-	21
Ottakring	22	15	-	22
Währing	21	12	-	21
Döbling	25	16	-	25
Brigittenau	27	18	-	27
Floridsdorf	31	21	-	31
Donaustadt	47	34	-	47
ERWERBSTÄTIGE AM ARBEITSORT	97133	51801	.	.
Index des Pendlersaldos	142,7	143,8	.	.
Index der Pendlermobilität	86,8	98,0	.	.

**EINPENDLER**

aus and. Pol.Bez. des Bundesl.	34674	19468	33266	1408
Pol.Bez.: Hallein	5790	3073	5686	104
Pol.Bez.: Salzburg-Umgeb.	25026	13929	24700	326
Pol.Bez.: St.Johann/Pong.	2205	1436	1967	238
Pol.Bez.: Tamsweg	619	376	208	411
Pol.Bez.: Zell am See	1034	654	705	329
aus anderem Bundesland	9408	6066	5986	3422
BURGENLAND	54	41	-	54
KÄRNTEN	550	400	87	463
Klagenfurt(St)	52	30	-	52
Villach(St)	41	26	-	41
Pol.Bez.: Feldkirchen	27	22	12	15
Pol.Bez.: Klagenfurt Land	27	18	-	27
Pol.Bez.: Spittal/Drau	245	193	75	170
Pol.Bez.: St.Veit/Glan	38	28	-	38
Pol.Bez.: Villach Land	49	35	-	49
Pol.Bez.: Völkermarkt	22	17	-	22
Pol.Bez.: Wolfsberg	32	23	-	32
NIEDERÖSTERREICH	417	290	13	404
Pol.Bez.: Amstetten	49	27	12	37
Pol.Bez.: Baden	32	22	-	32
Pol.Bez.: Melk	23	16	1	22
Pol.Bez.: Mödling	26	18	-	26
Pol.Bez.: St.Pölten(Ld)	37	28	-	37
Pol.Bez.: Wien-Umgebung	30	24	-	30
OBERÖSTERREICH	6412	3921	5442	970
Linz(St)	182	110	127	55
Steyr(St)	30	16	18	12
Wels(St)	78	47	58	20
Pol.Bez.: Braunau/Inn	2729	1628	2567	162
Pol.Bez.: Eferding	20	12	8	12
Pol.Bez.: Freistadt	23	18	-	23
Pol.Bez.: Gmunden	552	366	415	137

**502 POL.BEZ.: HALLEIN**

ERWERBSTÄTIGE AM WOHNORT	25673	14531	.	.
Nichtpendler	2252	1026	.	.
Gem.- u. Bezirks-Binnenpendler	13263	7524	13208	55
AUSPENDLER	10158	5981	9115	1043
in and. Pol.Bez. des Bundesl.	8999	5178	8748	251
Salzburg(St)	5790	3073	5686	104
Pol.Bez.: Salzburg-Umgeb.	2603	1680	2544	59
Pol.Bez.: St.Johann/Pong.	491	345	438	53
Pol.Bez.: Tamsweg	38	31	18	20
Pol.Bez.: Zell am See	77	49	62	15
in anderes Bundesland	739	549	184	555
KÄRNTEN	32	28	6	26
NIEDERÖSTERREICH	72	57	-	72
OBERÖSTERREICH	294	238	165	129
Linz(St)	40	32	16	24
Pol.Bez.: Braunau/Inn	37	32	31	6
Pol.Bez.: Gmunden	69	52	60	9
Pol.Bez.: Vöcklabruck	57	44	42	15
STEIERMARK	58	37	5	53
Graz(St)	21	12	-	21
TIROL	55	40	8	47
WIEN	207	135	-	207
Landstraße	23	18	-	23
Favoriten	22	18	-	22
Liesing	24	18	-	24
ins Ausland	420	254	183	237
EINPENDLER	3857	2576	3098	759
aus and. Pol.Bez. des Bundesl.	3084	2033	2917	167
Salzburg(St)	1127	716	1100	27
Pol.Bez.: Salzburg-Umgeb.	858	568	841	17

**Tabelle 2: Erwerbstätige nach Wohnbezirken, Arbeitsbezirken und Geschlecht bzw. Pendelfrequenz**

Wohnbezirk, Arbeitsbezirk	Insgesamt	dar.: männlich	Tagespendler	Nicht-tagespendler
------------------------------	-----------	-------------------	--------------	--------------------

Wohnbezirk, Arbeitsbezirk	Insgesamt	dar.: männlich	Tagespendler	Nicht-tagespendler
------------------------------	-----------	-------------------	--------------	--------------------

5 SALZBURG

**502 POL.BEZ.: HALLEIN (Forts.)**

Pol.Bez.: St.Johann/Pong.	931	622	882	49
Pol.Bez.: Tamsweg	99	78	47	52
Pol.Bez.: Zell am See	69	49	47	22
aus anderem Bundesland	773	543	181	592
KÄRNTEN	61	47	9	52
Pol.Bez.: Spittal/Drau	22	20	8	14
NIEDERÖSTERREICH	56	41	-	56
OBERÖSTERREICH	260	179	154	106
Pol.Bez.: Braunau/Inn	55	41	37	18
Pol.Bez.: Gmunden	83	56	75	8
Pol.Bez.: Vöcklabruck	35	23	26	9
STEIERMARK	110	90	12	98
Pol.Bez.: Liezen	35	30	12	23
Pol.Bez.: Murau	26	22	-	26
TIROL	57	44	6	51
WIEN	215	133	-	215
Favoriten	23	13	-	23
Brigittenau	36	25	-	36
Donaustadt	22	13	-	22
<b>ERWERBSTÄTIGE AM ARBEITSORT</b>	<b>19372</b>	<b>11126</b>	.	.
<i>Index des Pendlersaldos</i>	<i>75,5</i>	<i>76,6</i>	.	.
<i>Index der Pendlermobilität</i>	<i>54,6</i>	<i>58,9</i>	.	.

**503 POL.BEZ.: SALZBURG-UMGEB.**

<b>ERWERBSTÄTIGE AM WOHNORT</b>	<b>66592</b>	<b>37436</b>	.	.
Nichtpendler	6885	3640	.	.
Gem.- u.Bezirks-Binnenpendler	27877	15378	27605	272
<b>AUSPENDLER</b>	<b>31830</b>	<b>18418</b>	<b>29263</b>	<b>2567</b>
in and. Pol.Bez. des Bundesl.	26332	14814	25845	487
Salzburg(St)	25026	13929	24700	326
Pol.Bez.: Hallein	858	568	841	17
Pol.Bez.: St.Johann/Pong.	223	151	189	34
Pol.Bez.: Tamsweg	56	53	22	34
Pol.Bez.: Zell am See	169	113	93	76
in anderes Bundesland	3962	2678	2462	1500
KÄRNTEN	102	76	7	95
Klagenfurt(St)	44	39	-	44
NIEDERÖSTERREICH	203	159	2	201
Pol.Bez.: Mödling	66	49	-	66
Pol.Bez.: Wien-Umgebung	37	27	-	37
OBERÖSTERREICH	2718	1801	2421	297
Linz(St)	144	114	109	35
Wels(St)	80	58	63	17
Pol.Bez.: Braunau/Inn	1001	689	939	62
Pol.Bez.: Gmunden	720	410	679	41
Pol.Bez.: Linz-Land	60	48	27	33
Pol.Bez.: Ried/Innkreis	43	32	33	10
Pol.Bez.: Vöcklabruck	568	370	551	17
Pol.Bez.: Wels-Land	28	20	12	16
STEIERMARK	113	77	4	109
Graz(St)	60	37	-	60
TIROL	151	103	28	123
Innsbruck-Stadt	55	37	17	38
Pol.Bez.: Kitzbühel	26	15	5	21
Pol.Bez.: Kufstein	29	25	5	24
VORARLBERG	34	20	-	34
WIEN	622	432	-	622
Innere Stadt	75	47	-	75
Leopoldstadt	28	18	-	28
Landstraße	43	28	-	43
Wieden	26	17	-	26
Neubau	21	14	-	21
Alsergrund	22	8	-	22
Favoriten	62	49	-	62
Simmering	20	17	-	20
Meidling	21	14	-	21
Hietzing	22	14	-	22
Penzing	28	19	-	28
Rudolfsh-Fünfh	30	23	-	30
Floridsdorf	38	31	-	38
Donaustadt	27	23	-	27
Liesing	70	51	-	70
ins Ausland	1536	926	956	580
<b>EINPENDLER</b>	<b>24031</b>	<b>16663</b>	<b>20009</b>	<b>4022</b>
aus and. Pol.Bez. des Bundesl.	13998	9366	13263	735
Salzburg(St)	9877	6417	9695	182
Pol.Bez.: Hallein	2603	1680	2544	59
Pol.Bez.: St.Johann/Pong.	735	599	626	109
Pol.Bez.: Tamsweg	322	274	95	227
Pol.Bez.: Zell am See	461	396	303	158

**503 POL.BEZ.: SALZBURG-UMGEB. (Forts.)**

aus anderem Bundesland	10033	7297	6746	3287
BURGENLAND	41	36	-	41
KÄRNTEN	354	319	26	328
Klagenfurt(St)	23	20	-	23
Pol.Bez.: Klagenfurt Land	29	25	-	29
Pol.Bez.: Spittal/Drau	148	136	15	133
Pol.Bez.: St.Veit/Glan	46	40	-	46
Pol.Bez.: Villach Land	26	25	-	26
Pol.Bez.: Wolfsberg	27	23	-	27
NIEDERÖSTERREICH	290	233	19	271
Pol.Bez.: Amstetten	39	30	13	26
Pol.Bez.: Baden	20	14	-	20
Pol.Bez.: Melk	23	17	6	17
Pol.Bez.: St.Pölten(Ld)	23	22	-	23
OBERÖSTERREICH	7587	5252	6529	1058
Linz(St)	80	65	60	20
Wels(St)	53	47	39	14
Pol.Bez.: Braunau/Inn	3713	2347	3539	174
Pol.Bez.: Freistadt	25	20	-	25
Pol.Bez.: Gmunden	726	536	606	120
Pol.Bez.: Grieskirchen	47	43	4	43
Pol.Bez.: Kirchdorf/Krems	38	32	-	38
Pol.Bez.: Linz-Land	87	69	40	47
Pol.Bez.: Ried/Innkreis	258	223	166	92
Pol.Bez.: Rohrbach	23	20	-	23
Pol.Bez.: Schärding	93	83	6	87
Pol.Bez.: Steyr-Land	32	24	-	32
Pol.Bez.: Urfahr-Umgebung	29	23	-	29
Pol.Bez.: Vöcklabruck	2257	1609	2021	236
Pol.Bez.: Wels-Land	75	71	46	29
STEIERMARK	547	440	66	481
Graz(St)	42	36	-	42
Pol.Bez.: Deutschlandsbg	21	16	-	21
Pol.Bez.: Graz-Umgebung	31	24	-	31
Pol.Bez.: Judenburg	28	24	-	28
Pol.Bez.: Leibnitz	26	20	-	26
Pol.Bez.: Leoben	24	18	-	24
Pol.Bez.: Liezen	167	133	66	101
Pol.Bez.: Murau	66	51	-	66
Pol.Bez.: Voitsberg	22	20	-	22
Pol.Bez.: Weiz	25	23	-	25
TIROL	643	586	106	537
Innsbruck-Stadt	77	67	40	37
Pol.Bez.: Imst	49	47	-	49
Pol.Bez.: Innsbruck-Land	109	103	10	99
Pol.Bez.: Kitzbühel	96	77	18	78
Pol.Bez.: Kufstein	133	123	27	106
Pol.Bez.: Landeck	24	23	-	24
Pol.Bez.: Lienz	83	76	-	83
Pol.Bez.: Schwaz	66	64	11	55
VORARLBERG	187	174	-	187
Pol.Bez.: Bludenz	38	37	-	38
Pol.Bez.: Bregenz	46	41	-	46
Pol.Bez.: Dornbirn	53	51	-	53
Pol.Bez.: Feldkirch	50	45	-	50
WIEN	384	257	-	384
Favoriten	38	29	-	38
Penzing	20	10	-	20
Ottakring	25	17	-	25
Brigittenau	35	17	-	35
Floridsdorf	31	22	-	31
Donaustadt	48	29	-	48
Liesing	23	17	-	23
<b>ERWERBSTÄTIGE AM ARBEITSORT</b>	<b>58793</b>	<b>35681</b>	.	.
<i>Index des Pendlersaldos</i>	<i>88,3</i>	<i>95,3</i>	.	.
<i>Index der Pendlermobilität</i>	<i>83,9</i>	<i>93,7</i>	.	.
<b>504 POL.BEZ.: ST.JOHANN/PONG.</b>				
<b>ERWERBSTÄTIGE AM WOHNORT</b>	<b>35138</b>	<b>20396</b>	.	.
Nichtpendler	4368	2273	.	.
Gem.- u.Bezirks-Binnenpendler	24380	13700	24078	302
<b>AUSPENDLER</b>	<b>6390</b>	<b>4423</b>	<b>4474</b>	<b>1916</b>
in and. Pol.Bez. des Bundesl.	4534	3121	4048	486
Salzburg(St)	2205	1436	1967	238
Pol.Bez.: Hallein	931	622	882	49
Pol.Bez.: Salzburg-Umgeb.	735	599	626	109
Pol.Bez.: Tamsweg	73	53	60	13
Pol.Bez.: Zell am See	590	411	513	77
in anderes Bundesland	1300	953	305	995
KÄRNTEN	100	81	47	53
Pol.Bez.: Spittal/Drau	48	42	36	12

**Tabelle 2: Erwerbstätige nach Wohnbezirken, Arbeitsbezirken und Geschlecht bzw. Pendelfrequenz**

Wohnbezirk, Arbeitsbezirk	Insgesamt	dar.: männlich	Tagespendler	Nicht-tagespendler
------------------------------	-----------	-------------------	--------------	--------------------

Wohnbezirk, Arbeitsbezirk	Insgesamt	dar.: männlich	Tagespendler	Nicht-tagespendler
------------------------------	-----------	-------------------	--------------	--------------------

**5 SALZBURG**

**504 POL.BEZ.: ST.JOHANN/PONG. (Forts.)**

NIEDERÖSTERREICH	120	100	-	120
Pol.Bez.: Mödling	23	22	-	23
Pol.Bez.: Wien-Umgebung	27	20	-	27
OBERÖSTERREICH	285	240	90	195
Linz(St)	66	56	39	27
Wels(St)	35	34	15	20
Pol.Bez.: Braunau/Inn	26	21	11	15
Pol.Bez.: Gmunden	32	26	7	25
Pol.Bez.: Grieskirchen	23	21	6	17
Pol.Bez.: Vöcklabruck	37	26	7	30
STEIERMARK	265	164	147	118
Graz(St)	47	26	-	47
Pol.Bez.: Liezen	167	103	147	20
TIROL	168	107	21	147
Innsbruck-Stadt	49	33	8	41
Pol.Bez.: Innsbruck-Land	21	17	-	21
Pol.Bez.: Kitzbühel	28	17	5	23
Pol.Bez.: Kufstein	31	23	7	24
VORARLBERG	45	32	-	45
WIEN	306	222	-	306
Innere Stadt	69	49	-	69
Alsergrund	23	16	-	23
Hietzing	22	13	-	22
Floridsdorf	25	21	-	25
Liesing	24	14	-	24
ins Ausland	556	349	121	435
EINPENDLER	4252	2889	2690	1562
aus and. Pol.Bez. des Bundesl.	2316	1608	2007	309
Salzburg(St)	333	203	300	33
Pol.Bez.: Hallein	491	345	438	53
Pol.Bez.: Salzburg-Umgeb.	223	151	189	34
Pol.Bez.: Tamsweg	364	282	292	72
Pol.Bez.: Zell am See	905	627	788	117
aus anderem Bundesland	1936	1281	683	1253
KÄRNTEN	263	164	116	147
Villach(St)	28	19	15	13
Pol.Bez.: Spittal/Drau	167	103	97	70
Pol.Bez.: Villach Land	20	16	2	18
NIEDERÖSTERREICH	77	45	-	77
OBERÖSTERREICH	219	145	55	164
Pol.Bez.: Braunau/Inn	40	25	11	29
Pol.Bez.: Gmunden	29	18	11	18
Pol.Bez.: Vöcklabruck	36	27	13	23
STEIERMARK	747	521	494	253
Pol.Bez.: Judenburg	23	10	1	22
Pol.Bez.: Liezen	541	391	489	52
Pol.Bez.: Murau	59	41	3	56
TIROL	100	74	18	82
Pol.Bez.: Kufstein	22	18	7	15
Pol.Bez.: Lienz	28	16	1	27
WIEN	505	316	-	505
Margareten	23	15	-	23
Favoriten	65	49	-	65
Meidling	26	13	-	26
Penzing	29	15	-	29
Rudolfsh-Fünfh	31	21	-	31
Ottakring	33	22	-	33
Hernals	23	13	-	23
Währing	25	12	-	25
Brigittenau	57	42	-	57
Floridsdorf	38	23	-	38
Donaustadt	51	26	-	51
ERWERBSTÄTIGE AM ARBEITSORT	33000	18862	.	.
Index des Pendlersaldos	93,9	92,5	.	.
Index der Pendlermobilität	30,3	35,9	.	.

**505 POL.BEZ.: TAMSWEG**

ERWERBSTÄTIGE AM WOHNORT	9124	5552	.	.
Nichtpendler	1268	721	.	.
Gem.- u.Bezirks-Binnenpendler	5489	3104	5414	75
AUSPENDLER	2367	1727	750	1617
in and. Pol.Bez. des Bundesl.	1457	1046	647	810
Salzburg(St)	619	376	208	411
Pol.Bez.: Hallein	99	78	47	52
Pol.Bez.: Salzburg-Umgeb.	322	274	95	227
Pol.Bez.: St.Johann/Pong.	364	282	292	72
Pol.Bez.: Zell am See	53	36	5	48
in anderes Bundesland	660	516	103	557
KÄRNTEN	122	89	51	71
Pol.Bez.: Spittal/Drau	60	44	43	17

**505 POL.BEZ.: TAMSWEG (Forts.)**

NIEDERÖSTERREICH	75	54	-	75
OBERÖSTERREICH	156	143	-	156
Linz(St)	41	37	-	41
Pol.Bez.: Gmunden	27	24	-	27
STEIERMARK	126	92	50	76
Graz(St)	30	17	-	30
Pol.Bez.: Murau	49	35	42	7
TIROL	55	44	2	53
WIEN	120	93	-	120
Döbling	25	23	-	25
ins Ausland	250	165	-	250
EINPENDLER	1006	633	607	399
aus and. Pol.Bez. des Bundesl.	244	197	147	97
Salzburg(St)	42	30	32	10
Pol.Bez.: Hallein	38	31	18	20
Pol.Bez.: Salzburg-Umgeb.	56	53	22	34
Pol.Bez.: St.Johann/Pong.	73	53	60	13
Pol.Bez.: Zell am See	35	30	15	20
aus anderem Bundesland	762	436	460	302
KÄRNTEN	151	72	114	37
Pol.Bez.: Spittal/Drau	128	58	111	17
STEIERMARK	418	249	344	74
Pol.Bez.: Murau	383	224	341	42
TIROL	23	22	2	21
WIEN	143	82	-	143
Favoriten	20	12	-	20
ERWERBSTÄTIGE AM ARBEITSORT	7763	4458	.	.
Index des Pendlersaldos	85,1	80,3	.	.
Index der Pendlermobilität	37,0	42,5	.	.
506 POL.BEZ.: ZELL AM SEE				
ERWERBSTÄTIGE AM WOHNORT	37632	22288	.	.
Nichtpendler	4625	2531	.	.
Gem.- u.Bezirks-Binnenpendler	27430	15815	26989	441
AUSPENDLER	5577	3942	2812	2765
in and. Pol.Bez. des Bundesl.	2504	1756	1858	646
Salzburg(St)	1034	654	705	329
Pol.Bez.: Hallein	69	49	47	22
Pol.Bez.: Salzburg-Umgeb.	461	396	303	158
Pol.Bez.: St.Johann/Pong.	905	627	788	117
Pol.Bez.: Tamsweg	35	30	15	20
in anderes Bundesland	2072	1553	679	1393
KÄRNTEN	70	48	11	59
Klagenfurt(St)	22	17	-	22
Pol.Bez.: Spittal/Drau	23	19	11	12
NIEDERÖSTERREICH	124	100	-	124
Pol.Bez.: Mödling	21	18	-	21
Pol.Bez.: Wien-Umgebung	24	18	-	24
OBERÖSTERREICH	331	262	-	331
Linz(St)	79	58	-	79
Wels(St)	32	26	-	32
Pol.Bez.: Gmunden	28	19	-	28
Pol.Bez.: Linz-Land	21	20	-	21
Pol.Bez.: Vöcklabruck	42	32	-	42
Pol.Bez.: Wels-Land	51	45	-	51
STEIERMARK	118	84	-	118
Graz(St)	44	30	-	44
TIROL	1024	773	668	356
Innsbruck-Stadt	135	102	31	104
Pol.Bez.: Innsbruck-Land	57	49	6	51
Pol.Bez.: Kitzbühel	602	441	530	72
Pol.Bez.: Kufstein	142	123	88	54
Pol.Bez.: Schwaz	36	24	12	24
VORARLBERG	81	61	-	81
Pol.Bez.: Bludenz	30	27	-	30
Pol.Bez.: Bregenz	24	18	-	24
WIEN	312	220	-	312
Innere Stadt	79	47	-	79
Landstraße	30	21	-	30
Liesing	26	22	-	26
ins Ausland	1001	633	275	726
EINPENDLER	2780	1843	1094	1686
aus and. Pol.Bez. des Bundesl.	1061	717	803	258
Salzburg(St)	172	108	130	42
Pol.Bez.: Hallein	77	49	62	15
Pol.Bez.: Salzburg-Umgeb.	169	113	93	76
Pol.Bez.: St.Johann/Pong.	590	411	513	77
Pol.Bez.: Tamsweg	53	36	5	48
aus anderem Bundesland	1719	1126	291	1428

**Tabelle 2: Erwerbstätige nach Wohnbezirken, Arbeitsbezirken und Geschlecht bzw. Pendelfrequenz**

Wohnbezirk, Arbeitsbezirk	Insgesamt	dar.: männlich	Tagespendler	Nicht-tagespendler
------------------------------	-----------	-------------------	--------------	--------------------

Wohnbezirk, Arbeitsbezirk	Insgesamt	dar.: männlich	Tagespendler	Nicht-tagespendler
------------------------------	-----------	-------------------	--------------	--------------------

6 STEIERMARK

**506 POL.BEZ.: ZELL AM SEE (Forts.)**

KÄRNTEN	130	91	18	112
Pol.Bez.: Spittal/Drau	58	39	18	40
NIEDERÖSTERREICH	81	53	-	81
OBERÖSTERREICH	195	119	-	195
Pol.Bez.: Braunau/Inn	40	23	-	40
Pol.Bez.: Vöcklabruck	28	18	-	28
STEIERMARK	173	101	2	171
Pol.Bez.: Liezen	35	21	2	33
TIROL	517	383	271	246
Pol.Bez.: Innsbruck-Land	20	18	3	17
Pol.Bez.: Kitzbühel	228	160	201	27
Pol.Bez.: Kufstein	40	32	27	13
Pol.Bez.: Lienz	184	137	20	164
WIEN	598	361	-	598
Leopoldstadt	28	19	-	28
Margareten	32	17	-	32
Favoriten	67	43	-	67
Simmering	22	13	-	22
Meidling	23	15	-	23
Penzing	28	17	-	28
Rudolfsh-Fünfh	25	18	-	25
Ottakring	44	26	-	44
Hernals	31	20	-	31
Währing	21	11	-	21
Döbling	23	12	-	23
Brigittenau	82	58	-	82
Floridsdorf	49	27	-	49
Donaustadt	63	38	-	63
<b>ERWERBSTÄTIGE AM ARBEITSORT</b>	<b>34835</b>	<b>20189</b>	.	.
<i>Index des Pendlersaldos</i>	<i>92,6</i>	<i>90,6</i>	.	.
<i>Index der Pendlermobilität</i>	<i>22,2</i>	<i>26,0</i>	.	.

**601 GRAZ(ST) (Forts.)**

Pol.Bez.: Spittal/Drau	25	21	-	25
Pol.Bez.: Wolfsberg	44	38	39	5
NIEDERÖSTERREICH	398	283	22	376
Wr.Neustadt(St)	33	25	18	15
Pol.Bez.: Baden	36	24	-	36
Pol.Bez.: Mödling	97	78	-	97
Pol.Bez.: Wien-Umgebung	90	49	-	90
OBERÖSTERREICH	363	281	-	363
Linz(St)	117	87	-	117
Wels(St)	45	31	-	45
Pol.Bez.: Gmunden	21	14	-	21
Pol.Bez.: Linz-Land	47	36	-	47
Pol.Bez.: Vöcklabruck	21	17	-	21
Pol.Bez.: Wels-Land	36	31	-	36
SALZBURG	155	117	-	155
Salzburg(St)	66	47	-	66
Pol.Bez.: Salzburg-Umgeb.	42	36	-	42
TIROL	118	76	-	118
Innsbruck-Stadt	34	24	-	34
VORARLBERG	43	26	-	43
WIEN	1519	1000	976	543
Innere Stadt	217	130	111	106
Leopoldstadt	65	48	35	30
Landstraße	208	141	124	84
Wieden	61	34	31	30
Margareten	28	18	19	9
Mariahilf	33	20	23	10
Neubau	62	35	33	29
Alsergrund	68	41	30	38
Favoriten	101	64	69	32
Simmering	34	26	27	7
Meidling	55	38	37	18
Hietzing	42	28	27	15
Penzing	50	30	40	10
Rudolfsh-Fünfh	40	26	29	11
Ottakring	49	30	43	6
Döbling	34	20	16	18
Brigittenau	51	35	29	22
Floridsdorf	46	40	32	14
Donaustadt	73	48	60	13
Liesing	164	126	134	30
ins Ausland	624	411	-	624
<b>EINPENDLER</b>	<b>73007</b>	<b>43931</b>	<b>67083</b>	<b>5924</b>
aus and. Pol.Bez. des Bundesl.	68117	40544	64755	3362
Pol.Bez.: Bruck/Mur	1289	761	1138	151
Pol.Bez.: Deutschlandsbg	5126	3284	4866	260
Pol.Bez.: Feldbach	5134	3465	4802	332
Pol.Bez.: Fürstenfeld	1276	848	1190	86
Pol.Bez.: Graz-Umgebung	30688	16837	30264	424
Pol.Bez.: Hartberg	1838	1340	1545	293
Pol.Bez.: Judenburg	451	312	309	142
Pol.Bez.: Knittelfeld	313	205	229	84
Pol.Bez.: Leibnitz	7091	4407	6844	247
Pol.Bez.: Leoben	948	612	769	179
Pol.Bez.: Liezen	459	299	227	232
Pol.Bez.: Mürzzuschlag	388	243	312	76
Pol.Bez.: Murau	320	204	120	200
Pol.Bez.: Radkersburg	1156	789	1012	144
Pol.Bez.: Voitsberg	4995	2957	4808	187
Pol.Bez.: Weiz	6645	3981	6320	325
aus anderem Bundesland	4890	3387	2328	2562
BURGENLAND	930	694	693	237
Pol.Bez.: Güssing	177	120	134	43
Pol.Bez.: Jennersdorf	513	368	414	99
Pol.Bez.: Oberpullendorf	20	17	4	16
Pol.Bez.: Oberwart	181	160	136	45
KÄRNTEN	1363	938	471	892
Klagenfurt(St)	225	150	100	125
Villach(St)	95	65	-	95
Pol.Bez.: Feldkirchen	51	35	-	51
Pol.Bez.: Klagenfurt Land	120	90	47	73
Pol.Bez.: Spittal/Drau	129	91	-	129
Pol.Bez.: St.Veit/Glan	124	90	57	67
Pol.Bez.: Villach Land	106	61	-	106
Pol.Bez.: Völkermarkt	108	67	40	68
Pol.Bez.: Wolfsberg	389	276	227	162
NIEDERÖSTERREICH	313	238	14	299
Pol.Bez.: Amstetten	23	14	-	23
Pol.Bez.: Baden	48	36	-	48
Pol.Bez.: Mödling	35	27	-	35
Pol.Bez.: Neunkirchen	28	24	2	26
Pol.Bez.: St.Pölten(Ld)	21	14	-	21
Pol.Bez.: Wr.Neustadt(Ld)	28	21	9	19
OBERÖSTERREICH	468	317	-	468

**6 STEIERMARK**

<b>ERWERBSTÄTIGE AM WOHNORT</b>	<b>519567</b>	<b>301526</b>	.	.
Nichtpendler	49368	26086	.	.
Gem.- u.Bezirks-Binnenpendler	304661	166967	302285	2376
<b>AUSPENDLER</b>	<b>165538</b>	<b>108473</b>	<b>132449</b>	<b>33089</b>
in and. Pol.Bez. des Bundesl.	130843	83222	122453	8390
in anderes Bundesland	29870	21967	9977	19893
ins Ausland	4825	3284	19	4806
<b>EINPENDLER</b>	<b>148499</b>	<b>95147</b>	<b>130427</b>	<b>18072</b>
aus and. Pol.Bez. des Bundesl.	130843	83222	122453	8390
aus anderem Bundesland	17656	11925	7974	9682
<b>ERWERBSTÄTIGE AM ARBEITSORT</b>	<b>502528</b>	<b>288200</b>	.	.
<i>Index des Pendlersaldos</i>	<i>96,7</i>	<i>95,6</i>	.	.
<i>Index der Pendlermobilität</i>	<i>60,4</i>	<i>67,5</i>	.	.

**601 GRAZ(ST)**

<b>ERWERBSTÄTIGE AM WOHNORT</b>	<b>101110</b>	<b>54891</b>	.	.
Nichtpendler	4908	2704	.	.
Gem.- u.Bezirks-Binnenpendler	79090	41108	79090	-
<b>AUSPENDLER</b>	<b>17112</b>	<b>11079</b>	<b>14195</b>	<b>2917</b>
in and. Pol.Bez. des Bundesl.	13474	8576	12996	478
Pol.Bez.: Bruck/Mur	679	389	643	36
Pol.Bez.: Deutschlandsbg	888	619	853	35
Pol.Bez.: Feldbach	480	250	461	19
Pol.Bez.: Fürstenfeld	171	86	158	13
Pol.Bez.: Graz-Umgebung	7168	4742	7052	116
Pol.Bez.: Hartberg	304	159	294	10
Pol.Bez.: Judenburg	270	176	241	29
Pol.Bez.: Knittelfeld	106	68	94	12
Pol.Bez.: Leibnitz	931	598	903	28
Pol.Bez.: Leoben	634	416	588	46
Pol.Bez.: Liezen	160	82	107	53
Pol.Bez.: Mürzzuschlag	138	72	121	17
Pol.Bez.: Murau	50	34	32	18
Pol.Bez.: Radkersburg	137	80	116	21
Pol.Bez.: Voitsberg	424	250	415	9
Pol.Bez.: Weiz	934	555	918	16
in anderem Bundesland	3014	2092	1199	1815
BURGENLAND	111	75	68	43
Pol.Bez.: Jennersdorf	21	19	21	-
Pol.Bez.: Oberwart	42	27	36	6
KÄRNTEN	307	234	133	174
Klagenfurt(St)	135	103	72	63
Villach(St)	44	30	-	44

**Tabelle 2: Erwerbstätige nach Wohnbezirken, Arbeitsbezirken und Geschlecht bzw. Pendelfrequenz**

Wohnbezirk, Arbeitsbezirk	Insgesamt	dar.: männlich	Tagespendler	Nicht-tagespendler	Wohnbezirk, Arbeitsbezirk	Insgesamt	dar.: männlich	Tagespendler	Nicht-tagespendler
<b>601 GRAZ(ST) (Forts.)</b>					<b>602 POL.BEZ.: BRUCK/MUR (Forts.)</b>				
Linz(St)	91	64	-	91	VORARLBERG	29	24	-	29
Steyr(St)	24	16	-	24	WIEN	436	301	133	303
Pol.Bez.: Gmunden	33	21	-	33	Innere Stadt	63	36	25	38
Pol.Bez.: Grieskirchen	21	15	-	21	Landstraße	47	32	16	31
Pol.Bez.: Kirchdorf/Krems	30	18	-	30	Favoriten	38	24	13	25
Pol.Bez.: Linz-Land	52	31	-	52	Penzing	38	35	11	27
Pol.Bez.: Urfahr-Umgebung	34	26	-	34	Liesing	46	38	20	26
Pol.Bez.: Vöcklabruck	31	20	-	31	ins Ausland	265	171	-	265
Pol.Bez.: Wels-Land	21	15	-	21	EINPENDLER	5860	3992	5008	852
SALZBURG	269	173	-	269	aus and. Pol.Bez. des Bundesl.	5194	3558	4774	420
Salzburg(St)	67	51	-	67	Graz(St)	679	389	643	36
Pol.Bez.: Hallein	21	12	-	21	Pol.Bez.: Deutschlandsbg	31	23	14	17
Pol.Bez.: Salzburg-Umgeb.	60	37	-	60	Pol.Bez.: Feldbach	57	49	28	29
Pol.Bez.: St.Johann/Pong.	47	26	-	47	Pol.Bez.: Graz-Umgebung	362	225	352	10
Pol.Bez.: Tamsweg	30	17	-	30	Pol.Bez.: Hartberg	77	63	46	31
Pol.Bez.: Zell am See	44	30	-	44	Pol.Bez.: Judenburg	124	101	106	18
TIROL	196	147	-	196	Pol.Bez.: Knittelfeld	152	112	145	7
Innsbruck-Stadt	31	19	-	31	Pol.Bez.: Leibnitz	87	75	42	45
Pol.Bez.: Innsbruck-Land	32	27	-	32	Pol.Bez.: Leoben	1077	718	1051	26
Pol.Bez.: Kufstein	31	27	-	31	Pol.Bez.: Liezen	117	94	85	32
Pol.Bez.: Lienz	42	34	-	42	Pol.Bez.: Mürrzuschlag	1964	1320	1924	40
VORARLBERG	45	37	-	45	Pol.Bez.: Murau	68	54	21	47
WIEN	1306	843	1150	156	Pol.Bez.: Voitsberg	40	27	28	12
Leopoldstadt	48	37	40	8	Pol.Bez.: Weiz	337	292	281	56
Landstraße	59	35	50	9	aus anderem Bundesland	666	434	234	432
Margareten	52	34	46	6	BURGENLAND	28	17	2	26
Josefstadt	31	15	27	4	KÄRNTEN	62	47	-	62
Alsergrund	21	14	13	8	NIEDERÖSTERREICH	186	120	126	60
Favoriten	130	87	119	11	Pol.Bez.: Lilienfeld	114	64	108	6
Simmering	27	18	22	5	OBERÖSTERREICH	34	26	-	34
Meidling	50	31	47	3	WIEN	325	200	106	219
Hietzing	32	20	25	7	Favoriten	43	25	21	22
Penzing	61	39	56	5	Meidling	20	13	4	16
Rudolfsh-Fünfh	48	29	46	2	Hernals	22	13	7	15
Ottakring	76	44	68	8	Brigittenau	29	19	13	16
Hernals	69	41	67	2	Floridsdorf	30	21	11	19
Währing	51	27	43	8	Donaustadt	37	21	12	25
Döbling	69	41	60	9	ERWERBSTÄTIGE AM ARBEITSORT	26862	15920	.	.
Brigittenau	140	102	134	6	Index des Pendlersaldos	99,3	100,4	.	.
Floridsdorf	105	76	88	17	Index der Pendlermobilität	44,1	49,9	.	.
Donaustadt	129	82	121	8	<b>603 POL.BEZ.: DEUTSCHLANDSBG</b>				
Liesing	57	38	46	11	ERWERBSTÄTIGE AM WOHNORT	27258	16169	.	.
ERWERBSTÄTIGE AM ARBEITSORT	157005	87743	.	.	Nichtpendler	2986	1517	.	.
Index des Pendlersaldos	155,3	159,8	.	.	Gem.- u. Bezirks-Binnenpendler	15091	8413	14948	143
Index der Pendlermobilität	89,1	100,2	.	.	AUSPENDLER	9181	6239	7398	1783
<b>602 POL.BEZ.: BRUCK/MUR</b>					in and. Pol.Bez. des Bundesl.	7939	5270	7347	592
ERWERBSTÄTIGE AM WOHNORT	27064	15850	.	.	Graz(St)	5126	3284	4866	260
Nichtpendler	1613	868	.	.	Pol.Bez.: Bruck/Mur	31	23	14	17
Gem.- u. Bezirks-Binnenpendler	19389	11060	19259	130	Pol.Bez.: Feldbach	41	27	21	20
AUSPENDLER	6062	3922	4486	1576	Pol.Bez.: Graz-Umgebung	1378	941	1324	54
in and. Pol.Bez. des Bundesl.	4639	2921	4212	427	Pol.Bez.: Hartberg	29	17	17	12
Graz(St)	1289	761	1138	151	Pol.Bez.: Judenburg	27	25	12	15
Pol.Bez.: Deutschlandsbg	21	17	16	5	Pol.Bez.: Leibnitz	858	610	806	52
Pol.Bez.: Feldbach	22	21	9	13	Pol.Bez.: Leoben	82	77	40	42
Pol.Bez.: Graz-Umgebung	480	344	444	36	Pol.Bez.: Mürrzuschlag	26	20	6	20
Pol.Bez.: Hartberg	32	26	15	17	Pol.Bez.: Radkersburg	42	35	15	27
Pol.Bez.: Judenburg	111	101	84	27	Pol.Bez.: Voitsberg	190	131	176	14
Pol.Bez.: Knittelfeld	46	32	40	6	Pol.Bez.: Weiz	62	51	33	29
Pol.Bez.: Leibnitz	37	32	17	20	in anderes Bundesland	913	736	51	862
Pol.Bez.: Leoben	1412	874	1338	74	KÄRNTEN	167	158	51	116
Pol.Bez.: Liezen	57	39	45	12	Klagenfurt(St)	59	58	19	40
Pol.Bez.: Mürrzuschlag	1018	597	990	28	Pol.Bez.: Spittal/Drau	21	20	1	20
Pol.Bez.: Voitsberg	22	16	10	12	Pol.Bez.: Wolfsberg	53	49	22	31
Pol.Bez.: Weiz	73	51	63	10	NIEDERÖSTERREICH	114	93	-	114
in anderes Bundesland	1158	830	274	884	Pol.Bez.: Mödling	23	20	-	23
BURGENLAND	23	13	-	23	OBERÖSTERREICH	146	127	-	146
KÄRNTEN	77	60	-	77	Linz(St)	27	24	-	27
NIEDERÖSTERREICH	327	237	141	186	Wels(St)	20	20	-	20
Wr. Neustadt(St)	27	25	15	12	SALZBURG	51	31	-	51
Pol.Bez.: Lilienfeld	67	41	62	5	Pol.Bez.: Salzburg-Umgeb.	21	16	-	21
Pol.Bez.: Mödling	52	37	2	50	TIROL	57	37	-	57
Pol.Bez.: Scheibbs	20	13	12	8	VORARLBERG	21	14	-	21
Pol.Bez.: St.Pölten(Ld)	20	18	15	5	WIEN	344	266	-	344
Pol.Bez.: Wien-Umgebung	31	23	10	21	Innere Stadt	48	31	-	48
OBERÖSTERREICH	145	117	-	145	Landstraße	33	25	-	33
Linz(St)	29	22	-	29	Favoriten	27	26	-	27
Pol.Bez.: Linz-Land	20	18	-	20	Floridsdorf	21	20	-	21
SALZBURG	62	42	-	62	Liesing	45	40	-	45
Salzburg(St)	24	18	-	24	ins Ausland	329	233	-	329
TIROL	59	36	-	59					

6 STEIERMARK

**Tabelle 2: Erwerbstätige nach Wohnbezirken, Arbeitsbezirken und Geschlecht bzw. Pendelfrequenz**

Wohnbezirk, Arbeitsbezirk	Insge- samt	dar.: männ- lich	Tages- pendler	Nicht- tages- pendler	Wohnbezirk, Arbeitsbezirk	Insge- samt	dar.: männ- lich	Tages- pendler	Nicht- tages- pendler
<b>603 POL.BEZ.: DEUTSCHLANDSBG (Forts.)</b>					<b>604 POL.BEZ.: FELDBACH (Forts.)</b>				
EINPENDLER	4388	3063	3657	731	Pol.Bez.: Fürstenfeld	382	245	373	9
aus and. Pol.Bez. des Bundesl.	3888	2738	3620	268	Pol.Bez.: Graz-Umgebung	248	156	238	10
Graz(St)	888	619	853	35	Pol.Bez.: Hartberg	119	98	85	34
Pol.Bez.: Bruck/Mur	21	17	16	5	Pol.Bez.: Leibnitz	294	193	284	10
Pol.Bez.: Feldbach	74	68	62	12	Pol.Bez.: Leoben	21	18	8	13
Pol.Bez.: Fürstenfeld	48	42	39	9	Pol.Bez.: Radkersburg	795	498	775	20
Pol.Bez.: Graz-Umgebung	646	463	633	13	Pol.Bez.: Voitsberg	60	51	41	19
Pol.Bez.: Hartberg	42	40	30	12	Pol.Bez.: Weiz	456	275	440	16
Pol.Bez.: Leibnitz	1512	992	1486	26	aus anderem Bundesland	1140	711	653	487
Pol.Bez.: Leoben	31	24	14	17	BURGENLAND	643	399	611	32
Pol.Bez.: Murau	32	26	9	23	Pol.Bez.: Güssing	23	18	20	3
Pol.Bez.: Radkersburg	54	45	32	22	Pol.Bez.: Jennersdorf	598	365	582	16
Pol.Bez.: Voitsberg	411	294	398	13	KÄRNTEN	20	17	-	20
Pol.Bez.: Weiz	84	72	35	49	WIEN	431	262	42	389
aus anderem Bundesland	500	325	37	463	Favoriten	52	30	17	35
BURGENLAND	28	24	13	15	Ottakring	33	25	-	33
KÄRNTEN	83	63	24	59	Hernals	22	16	-	22
Pol.Bez.: Wolfsberg	26	21	12	14	Währing	22	14	-	22
OBERÖSTERREICH	22	20	-	22	Döbling	34	23	7	27
WIEN	319	187	-	319	Brigittenau	45	30	-	45
Favoriten	40	27	-	40	Floridsdorf	45	30	-	45
Penzing	20	10	-	20	Donaustadt	36	23	3	33
Ottakring	21	15	-	21	ERWERBSTÄTIGE AM ARBEITSORT	23323	12740	.	.
Hernals	21	13	-	21	Index des Pendlersaldos	75,8	70,1	.	.
Brigittenau	28	18	-	28	Index der Pendlermobilität	50,9	58,2	.	.
Donaustadt	43	27	-	43					
Liesing	22	8	-	22					
ERWERBSTÄTIGE AM ARBEITSORT	22465	12993	.	.	<b>605 POL.BEZ.: FÜRSTENFELD</b>				
Index des Pendlersaldos	82,4	80,4	.	.	ERWERBSTÄTIGE AM WOHNORT	10379	5921	.	.
Index der Pendlermobilität	49,8	57,5	.	.	Nichtpendler	1091	592	.	.
					Gem.- u. Bezirks-Binnenpendler	5250	2608	5231	19
<b>604 POL.BEZ.: FELDBACH</b>					AUSPENDLER	4038	2721	3307	731
ERWERBSTÄTIGE AM WOHNORT	30776	18172	.	.	in and. Pol.Bez. des Bundesl.	3154	2087	2951	203
Nichtpendler	4518	2257	.	.	Graz(St)	1276	848	1190	86
Gem.- u. Bezirks-Binnenpendler	14704	7910	14565	139	Pol.Bez.: Deutschlandsbg	48	42	39	9
AUSPENDLER	11554	8005	9646	1908	Pol.Bez.: Feldbach	382	245	373	9
in and. Pol.Bez. des Bundesl.	9996	6843	9332	664	Pol.Bez.: Graz-Umgebung	243	173	221	22
Graz(St)	5134	3465	4802	332	Pol.Bez.: Hartberg	489	271	473	16
Pol.Bez.: Bruck/Mur	57	49	28	29	Pol.Bez.: Leibnitz	28	22	19	9
Pol.Bez.: Deutschlandsbg	74	68	62	12	Pol.Bez.: Radkersburg	27	21	20	7
Pol.Bez.: Fürstenfeld	885	555	852	33	Pol.Bez.: Weiz	601	422	590	11
Pol.Bez.: Graz-Umgebung	1334	1001	1274	60	in anderes Bundesland	802	578	356	446
Pol.Bez.: Hartberg	77	58	69	8	BURGENLAND	354	226	336	18
Pol.Bez.: Judenburg	30	26	11	19	Pol.Bez.: Güssing	84	65	84	-
Pol.Bez.: Leibnitz	592	392	578	14	Pol.Bez.: Jennersdorf	210	127	209	1
Pol.Bez.: Leoben	101	89	56	45	Pol.Bez.: Oberwart	47	25	42	5
Pol.Bez.: Liezen	35	23	8	27	KÄRNTEN	27	21	-	27
Pol.Bez.: Radkersburg	807	475	783	24	NIEDERÖSTERREICH	93	78	-	93
Pol.Bez.: Voitsberg	34	31	27	7	Pol.Bez.: Mödling	24	22	-	24
Pol.Bez.: Weiz	809	590	777	32	Pol.Bez.: Wien-Umgebung	25	16	-	25
in anderes Bundesland	1318	1012	311	1007	OBERÖSTERREICH	58	54	-	58
BURGENLAND	275	168	243	32	SALZBURG	21	19	-	21
Pol.Bez.: Jennersdorf	209	120	205	4	WIEN	225	166	20	205
Pol.Bez.: Oberwart	35	28	24	11	Innere Stadt	25	12	-	25
KÄRNTEN	73	65	1	72	ins Ausland	82	56	-	82
Pol.Bez.: Spittal/Drau	27	27	-	27	EINPENDLER	3839	2248	3500	339
NIEDERÖSTERREICH	297	264	-	297	aus and. Pol.Bez. des Bundesl.	2162	1346	2044	118
Pol.Bez.: Baden	65	62	-	65	Graz(St)	171	86	158	13
Pol.Bez.: Mödling	60	50	-	60	Pol.Bez.: Feldbach	885	555	852	33
Pol.Bez.: Tulln	29	29	-	29	Pol.Bez.: Graz-Umgebung	70	46	68	2
Pol.Bez.: Wien-Umgebung	34	28	-	34	Pol.Bez.: Hartberg	557	364	528	29
OBERÖSTERREICH	135	127	-	135	Pol.Bez.: Weiz	404	246	391	13
Linz(St)	38	37	-	38	aus anderem Bundesland	1677	902	1456	221
SALZBURG	45	31	-	45	BURGENLAND	1442	745	1428	14
TIROL	65	43	-	65	Pol.Bez.: Güssing	353	188	346	7
VORARLBERG	30	24	-	30	Pol.Bez.: Jennersdorf	1034	527	1028	6
WIEN	398	290	67	331	Pol.Bez.: Oberwart	51	27	51	-
Innere Stadt	41	25	11	30	NIEDERÖSTERREICH	21	17	-	21
Landstraße	33	23	5	28	WIEN	175	113	28	147
Favoriten	54	45	11	43	Favoriten	25	15	4	21
Hietzing	33	27	4	29	Brigittenau	22	15	2	20
Penzing	22	21	5	17	ERWERBSTÄTIGE AM ARBEITSORT	10180	5448	.	.
Donaustadt	20	13	3	17	Index des Pendlersaldos	98,1	92,0	.	.
Liesing	29	24	8	21	Index der Pendlermobilität	75,9	83,9	.	.
ins Ausland	240	150	3	237					
EINPENDLER	4101	2573	3400	701	<b>606 POL.BEZ.: GRAZ-UMGEBUNG</b>				
aus and. Pol.Bez. des Bundesl.	2961	1862	2747	214	ERWERBSTÄTIGE AM WOHNORT	61282	35156	.	.
Graz(St)	480	250	461	19	Nichtpendler	5125	2694	.	.
Pol.Bez.: Bruck/Mur	22	21	9	13					
Pol.Bez.: Deutschlandsbg	41	27	21	20					

6 STEIERMARK

**Tabelle 2: Erwerbstätige nach Wohnbezirken, Arbeitsbezirken und Geschlecht bzw. Pendelfrequenz**

Wohnbezirk, Arbeitsbezirk	Insgesamt	dar.: männlich	Tagespendler	Nicht-tagespendler
------------------------------	-----------	-------------------	--------------	--------------------

Wohnbezirk, Arbeitsbezirk	Insgesamt	dar.: männlich	Tagespendler	Nicht-tagespendler
------------------------------	-----------	-------------------	--------------	--------------------

6 STEIERMARK

**606 POL.BEZ.: GRAZ-UMGEBUNG (Forts.)**

Gem.- u.Bezirks-Binnenpendler	18956	11046	18777	179
<b>AUSPENDLER</b>	37201	21416	34501	2700
in and. Pol.Bez. des Bundesl.	35003	19791	34290	713
Graz(St)	30688	16837	30264	424
Pol.Bez.: Bruck/Mur	362	225	352	10
Pol.Bez.: Deutschlandsbg	646	463	633	13
Pol.Bez.: Feldbach	248	156	238	10
Pol.Bez.: Fürstenfeld	70	46	68	2
Pol.Bez.: Hartberg	117	56	97	20
Pol.Bez.: Judenburg	102	77	72	30
Pol.Bez.: Knittelfeld	32	21	23	9
Pol.Bez.: Leibnitz	683	463	651	32
Pol.Bez.: Leoben	252	198	220	32
Pol.Bez.: Liezen	46	35	17	29
Pol.Bez.: Mürzzuschlag	63	38	44	19
Pol.Bez.: Radkersburg	86	71	57	29
Pol.Bez.: Voitsberg	491	342	480	11
Pol.Bez.: Weiz	1100	751	1070	30
in anderes Bundesland	1747	1337	211	1536
BURGENLAND	71	57	31	40
Pol.Bez.: Oberwart	23	15	16	7
KÄRNTEN	150	122	17	133
Klagenfurt(St)	49	43	3	46
Villach(St)	29	25	-	29
Pol.Bez.: Wolfsberg	30	22	11	19
NIEDERÖSTERREICH	305	225	8	297
Wr.Neustadt(St)	24	21	6	18
Pol.Bez.: Baden	24	15	-	24
Pol.Bez.: Mödling	80	64	-	80
Pol.Bez.: Wien-Umgebung	53	31	-	53
OBERÖSTERREICH	252	207	-	252
Linz(St)	52	43	-	52
Wels(St)	28	24	-	28
Pol.Bez.: Linz-Land	43	35	-	43
Pol.Bez.: Vöcklabruck	20	14	-	20
Pol.Bez.: Wels-Land	28	25	-	28
SALZBURG	116	89	-	116
Salzburg(St)	51	40	-	51
Pol.Bez.: Salzburg-Umgeb.	31	24	-	31
TIROL	96	67	-	96
Pol.Bez.: Innsbruck-Land	34	25	-	34
VORARLBERG	34	22	-	34
WIEN	723	548	155	568
Innere Stadt	69	52	15	54
Leopoldstadt	35	26	5	30
Landstraße	72	59	18	54
Wieden	32	25	3	29
Alsergrund	43	22	12	31
Favoriten	72	55	19	53
Simmering	20	18	4	16
Meidling	41	32	17	24
Hietzing	26	21	3	23
Penzing	23	12	1	22
Rudolfsh-Fünfh	25	23	6	19
Döbling	21	11	3	18
Floridsdorf	37	27	10	27
Donaustadt	29	26	-	29
Liesing	84	74	28	56
ins Ausland	451	288	-	451
<b>EINPENDLER</b>	19228	13265	17504	1724
aus and. Pol.Bez. des Bundesl.	18065	12344	17256	809
Graz(St)	7168	4742	7052	116
Pol.Bez.: Bruck/Mur	480	344	444	36
Pol.Bez.: Deutschlandsbg	1378	941	1324	54
Pol.Bez.: Feldbach	1334	1001	1274	60
Pol.Bez.: Fürstenfeld	243	173	221	22
Pol.Bez.: Hartberg	331	279	246	85
Pol.Bez.: Judenburg	75	63	42	33
Pol.Bez.: Knittelfeld	56	46	46	10
Pol.Bez.: Leibnitz	2664	1740	2581	83
Pol.Bez.: Leoben	228	188	199	29
Pol.Bez.: Liezen	74	60	19	55
Pol.Bez.: Mürzzuschlag	116	99	70	46
Pol.Bez.: Murau	54	47	6	48
Pol.Bez.: Radkersburg	292	233	262	30
Pol.Bez.: Voitsberg	1768	1098	1727	41
Pol.Bez.: Weiz	1804	1290	1743	61
aus anderem Bundesland	1163	921	248	915
BURGENLAND	186	166	128	58
Pol.Bez.: Güssing	35	34	23	12
Pol.Bez.: Jennersdorf	90	82	70	20
Pol.Bez.: Oberwart	45	37	35	10
KÄRNTEN	280	241	60	220

**606 POL.BEZ.: GRAZ-UMGEBUNG (Forts.)**

Klagenfurt(St)	26	23	2	24
Villach(St)	32	27	-	32
Pol.Bez.: Klagenfurt Land	21	16	2	19
Pol.Bez.: Spittal/Drau	20	18	-	20
Pol.Bez.: St.Veit/Glan	33	28	7	26
Pol.Bez.: Wolfsberg	95	82	49	46
NIEDERÖSTERREICH	92	81	2	90
OBERÖSTERREICH	71	65	-	71
SALZBURG	63	46	-	63
Salzburg(St)	20	17	-	20
TIROL	40	32	-	40
WIEN	419	282	58	361
Favoriten	45	30	14	31
Rudolfsh-Fünfh	23	16	5	18
Ottakring	28	18	-	28
Hernals	29	22	1	28
Döbling	20	13	2	18
Brigittenau	49	31	6	43
Floridsdorf	41	24	9	32
Donaustadt	56	41	5	51
<b>ERWERBSTÄTIGE AM ARBEITSORT</b>	43309	27005	.	.
<i>Index des Pendlersaldos</i>	70,7	76,8	.	.
<i>Index der Pendlermobilität</i>	92,1	98,6	.	.
<b>607 POL.BEZ.: HARTBERG</b>				
<b>ERWERBSTÄTIGE AM WOHNORT</b>	30704	18297	.	.
Nichtpendler	4582	2233	.	.
Gem.- u.Bezirks-Binnenpendler	14902	7862	14738	164
<b>AUSPENDLER</b>	11220	8202	7630	3590
in and. Pol.Bez. des Bundesl.	4882	3651	4169	713
Graz(St)	1838	1340	1545	293
Pol.Bez.: Bruck/Mur	77	63	46	31
Pol.Bez.: Deutschlandsbg	42	40	30	12
Pol.Bez.: Feldbach	119	98	85	34
Pol.Bez.: Fürstenfeld	557	364	528	29
Pol.Bez.: Graz-Umgebung	331	279	246	85
Pol.Bez.: Judenburg	25	24	1	24
Pol.Bez.: Leibnitz	73	70	41	32
Pol.Bez.: Leoben	69	66	28	41
Pol.Bez.: Liezen	24	19	3	21
Pol.Bez.: Mürzzuschlag	141	124	118	23
Pol.Bez.: Radkersburg	23	22	8	15
Pol.Bez.: Weiz	1543	1124	1484	59
in anderes Bundesland	6151	4421	3460	2691
BURGENLAND	1418	897	1347	71
Eisenstadt(St)	21	16	17	4
Pol.Bez.: Güssing	96	65	89	7
Pol.Bez.: Jennersdorf	24	18	23	1
Pol.Bez.: Oberpullendorf	33	24	25	8
Pol.Bez.: Oberwart	1212	745	1179	33
KÄRNTEN	108	98	1	107
Pol.Bez.: Spittal/Drau	52	51	-	52
NIEDERÖSTERREICH	1544	1251	705	839
St.Pölten(St)	27	26	-	27
Wr.Neustadt(St)	263	217	226	37
Pol.Bez.: Baden	125	115	-	125
Pol.Bez.: Gänserndorf	20	19	-	20
Pol.Bez.: Mödling	324	264	-	324
Pol.Bez.: Neunkirchen	412	275	383	29
Pol.Bez.: Scheibbs	40	39	-	40
Pol.Bez.: Wien-Umgebung	126	109	-	126
Pol.Bez.: Wr.Neustadt(Ld)	121	104	94	27
OBERÖSTERREICH	225	215	-	225
Linz(St)	44	43	-	44
Wels(St)	30	28	-	30
Pol.Bez.: Linz-Land	22	21	-	22
Pol.Bez.: Wels-Land	52	52	-	52
SALZBURG	47	36	-	47
TIROL	47	27	-	47
VORARLBERG	21	14	-	21
WIEN	2741	1883	1407	1334
Innere Stadt	204	108	98	106
Leopoldstadt	88	68	47	41
Landstraße	188	105	105	83
Wieden	130	80	79	51
Margareten	49	14	30	19
Mariahilf	82	42	40	42
Neubau	43	16	17	26
Alsergrund	83	36	27	56
Favoriten	295	215	189	106
Simmering	156	129	64	92

**Tabelle 2: Erwerbstätige nach Wohnbezirken, Arbeitsbezirken und Geschlecht bzw. Pendelfrequenz**

Wohnbezirk, Arbeitsbezirk	Insgesamt	dar.: männlich	Tagespendler	Nicht-tagespendler
------------------------------	-----------	-------------------	--------------	--------------------

Wohnbezirk, Arbeitsbezirk	Insgesamt	dar.: männlich	Tagespendler	Nicht-tagespendler
------------------------------	-----------	-------------------	--------------	--------------------

6 STEIERMARK

**607 POL.BEZ.: HARTBERG (Forts.)**

Meidling	144	97	78	66
Hietzing	155	124	49	106
Penzing	57	35	27	30
Rudolfsh-Fünfh	140	115	51	89
Ottakring	72	38	39	33
Hernals	21	7	12	9
Währing	24	12	7	17
Döbling	138	118	53	85
Brigittenau	28	20	17	11
Floridsdorf	113	86	62	51
Donaustadt	208	187	113	95
Liesing	305	222	196	109
ins Ausland	187	130	1	186
<b>EINPENDLER</b>	<b>3620</b>	<b>2085</b>	<b>3037</b>	<b>583</b>
aus and. Pol.Bez. des Bundesl.	1858	1043	1652	206
Graz(St)	304	159	294	10
Pol.Bez.: Bruck/Mur	32	26	15	17
Pol.Bez.: Deutschlandsbg	29	17	17	12
Pol.Bez.: Feldbach	77	58	69	8
Pol.Bez.: Fürstenfeld	489	271	473	16
Pol.Bez.: Graz-Umgebung	117	56	97	20
Pol.Bez.: Leibnitz	46	35	23	23
Pol.Bez.: Weiz	673	365	640	33
aus anderem Bundesland	1762	1042	1385	377
BURGENLAND	1027	562	1002	25
Pol.Bez.: Güssing	354	180	345	9
Pol.Bez.: Jennersdorf	87	39	86	1
Pol.Bez.: Oberwart	578	336	563	15
KÄRNTEN	49	35	-	49
NIEDERÖSTERREICH	116	87	62	54
Pol.Bez.: Neunkirchen	41	25	37	4
Pol.Bez.: Wr. Neustadt(Ld)	23	18	22	1
WIEN	537	337	321	216
Leopoldstadt	24	15	15	9
Favoriten	55	34	47	8
Meidling	38	27	23	15
Penzing	34	23	24	10
Rudolfsh-Fünfh	24	14	16	8
Ottakring	36	18	14	22
Hernals	33	27	6	27
Döbling	21	13	12	9
Brigittenau	75	50	37	38
Floridsdorf	33	17	21	12
Donaustadt	62	38	46	16

<b>ERWERBSTÄTIGE AM ARBEITSORT</b>	<b>23104</b>	<b>12180</b>	.	.
<i>Index des Pendlersaldos</i>	<i>75,2</i>	<i>66,6</i>	.	.
<i>Index der Pendlermobilität</i>	<i>48,3</i>	<i>56,2</i>	.	.

**608 POL.BEZ.: JUDENBURG**

<b>ERWERBSTÄTIGE AM WOHNORT</b>	<b>19459</b>	<b>11880</b>	.	.
Nichtpendler	1828	1049	.	.
Gem.- u. Bezirks-Binnenpendler	12973	7619	12858	115
<b>AUSPENDLER</b>	<b>4658</b>	<b>3212</b>	<b>3110</b>	<b>1548</b>
in and. Pol.Bez. des Bundesl.	3307	2202	2934	373
Graz(St)	451	312	309	142
Pol.Bez.: Bruck/Mur	124	101	106	18
Pol.Bez.: Graz-Umgebung	75	63	42	33
Pol.Bez.: Knittelfeld	1598	1001	1567	31
Pol.Bez.: Leibnitz	27	22	5	22
Pol.Bez.: Leoben	575	405	536	39
Pol.Bez.: Liezen	152	107	133	19
Pol.Bez.: Mürzzuschlag	23	21	11	12
Pol.Bez.: Murau	220	127	197	23
in anderes Bundesland	1090	829	176	914
KÄRNTEN	298	219	170	128
Klagenfurt(St)	61	50	27	34
Villach(St)	31	26	5	26
Pol.Bez.: Klagenfurt Land	24	18	-	24
Pol.Bez.: St. Veit/Glan	22	12	16	6
Pol.Bez.: Wolfsberg	128	88	117	11
NIEDERÖSTERREICH	100	83	4	96
Pol.Bez.: Mödling	20	17	-	20
OBERÖSTERREICH	207	186	-	207
Linz(St)	41	36	-	41
Pol.Bez.: Gmunden	20	17	-	20
Pol.Bez.: Wels-Land	56	55	-	56
SALZBURG	104	66	2	102
Salzburg(St)	28	19	-	28
Pol.Bez.: Salzburg-Umgeb.	28	24	-	28
Pol.Bez.: St. Johann/Pong.	23	10	1	22

**608 POL.BEZ.: JUDENBURG (Forts.)**

TIROL	53	29	-	53
VORARLBERG	25	18	-	25
WIEN	288	219	-	288
Innere Stadt	28	19	-	28
Landstraße	50	40	-	50
Favoriten	27	23	-	27
Floridsdorf	21	20	-	21
ins Ausland	261	181	-	261
<b>EINPENDLER</b>	<b>5100</b>	<b>3647</b>	<b>4222</b>	<b>878</b>
aus and. Pol.Bez. des Bundesl.	4260	3014	3835	425
Graz(St)	270	176	241	29
Pol.Bez.: Bruck/Mur	111	101	84	27
Pol.Bez.: Deutschlandsbg	27	25	12	15
Pol.Bez.: Feldbach	30	26	11	19
Pol.Bez.: Graz-Umgebung	102	77	72	30
Pol.Bez.: Hartberg	25	24	1	24
Pol.Bez.: Knittelfeld	2328	1492	2281	47
Pol.Bez.: Leibnitz	40	33	15	25
Pol.Bez.: Leoben	321	256	294	27
Pol.Bez.: Liezen	86	72	61	25
Pol.Bez.: Mürzzuschlag	57	54	28	29
Pol.Bez.: Murau	760	593	679	81
Pol.Bez.: Voitsberg	51	40	40	11
Pol.Bez.: Weiz	36	32	15	21
aus anderem Bundesland	840	633	387	453
KÄRNTEN	460	363	375	85
Pol.Bez.: St. Veit/Glan	25	24	17	8
Pol.Bez.: Wolfsberg	363	278	338	25
NIEDERÖSTERREICH	25	24	3	22
OBERÖSTERREICH	36	30	-	36
SALZBURG	31	25	7	24
WIEN	267	173	-	267
Favoriten	32	19	-	32
Brigittenau	35	25	-	35
Floridsdorf	20	14	-	20
Donaustadt	30	19	-	30
<b>ERWERBSTÄTIGE AM ARBEITSORT</b>	<b>19901</b>	<b>12315</b>	.	.
<i>Index des Pendlersaldos</i>	<i>102,3</i>	<i>103,7</i>	.	.
<i>Index der Pendlermobilität</i>	<i>50,1</i>	<i>57,7</i>	.	.

**609 POL.BEZ.: KNITTELFELD**

<b>ERWERBSTÄTIGE AM WOHNORT</b>	<b>12518</b>	<b>7429</b>	.	.
Nichtpendler	1084	596	.	.
Gem.- u. Bezirks-Binnenpendler	6962	3874	6933	29
<b>AUSPENDLER</b>	<b>4472</b>	<b>2959</b>	<b>3567</b>	<b>905</b>
in and. Pol.Bez. des Bundesl.	3750	2414	3519	231
Graz(St)	313	205	229	84
Pol.Bez.: Bruck/Mur	152	112	145	7
Pol.Bez.: Graz-Umgebung	56	46	46	10
Pol.Bez.: Judenburg	2328	1492	2281	47
Pol.Bez.: Leoben	702	417	680	22
Pol.Bez.: Liezen	47	32	32	15
Pol.Bez.: Murau	69	44	59	10
in anderes Bundesland	622	474	48	574
KÄRNTEN	111	97	45	66
Klagenfurt(St)	37	34	7	30
Villach(St)	26	21	13	13
Pol.Bez.: Wolfsberg	25	23	21	4
NIEDERÖSTERREICH	90	69	3	87
OBERÖSTERREICH	109	91	-	109
Pol.Bez.: Wels-Land	30	27	-	30
SALZBURG	46	35	-	46
TIROL	39	25	-	39
WIEN	213	147	-	213
Innere Stadt	29	19	-	29
Landstraße	24	12	-	24
Liesing	32	27	-	32
ins Ausland	100	71	-	100
<b>EINPENDLER</b>	<b>2708</b>	<b>1815</b>	<b>2373</b>	<b>335</b>
aus and. Pol.Bez. des Bundesl.	2425	1599	2294	131
Graz(St)	106	68	94	12
Pol.Bez.: Bruck/Mur	46	32	40	6
Pol.Bez.: Graz-Umgebung	32	21	23	9
Pol.Bez.: Judenburg	1598	1001	1567	31
Pol.Bez.: Leoben	345	232	337	8
Pol.Bez.: Liezen	33	26	28	5
Pol.Bez.: Murau	172	152	148	24
Pol.Bez.: Voitsberg	20	15	17	3
aus anderem Bundesland	283	216	79	204



**Tabelle 2: Erwerbstätige nach Wohnbezirken, Arbeitsbezirken und Geschlecht bzw. Pendelfrequenz**

Wohnbezirk, Arbeitsbezirk	Insge- samt	dar.: männ- lich	Tages- pendler	Nicht- tages- pendler
------------------------------	----------------	------------------------	-------------------	-----------------------------

Wohnbezirk, Arbeitsbezirk	Insge- samt	dar.: männ- lich	Tages- pendler	Nicht- tages- pendler
------------------------------	----------------	------------------------	-------------------	-----------------------------

6 STEIERMARK

**609 POL.BEZ.: KNITTELFELD (Forts.)**

KÄRNTEN	111	96	78	33
Pol.Bez.: Wolfsberg	65	54	59	6
WIEN	118	83	-	118
ERWERBSTÄTIGE AM ARBEITSORT	10754	6285	.	.
Index des Pendlersaldos	85,9	84,6	.	.
Index der Pendlermobilität	57,4	64,3	.	.

**610 POL.BEZ.: LEIBNITZ (Forts.)**

ERWERBSTÄTIGE AM ARBEITSORT	24681	14321	.	.
Index des Pendlersaldos	73,3	71,4	.	.
Index der Pendlermobilität	56,7	64,3	.	.

**610 POL.BEZ.: LEIBNITZ**

ERWERBSTÄTIGE AM WOHNORT	33665	20048	.	.
Nichtpendler	3971	2106	.	.
Gem.- u. Bezirks-Binnenpendler	15656	8637	15482	174
AUSPENDLER	14038	9305	11880	2158
in and. Pol.Bez. des Bundesl.	12476	8055	11856	620
Graz(St)	7091	4407	6844	247
Pol.Bez.: Bruck/Mur	87	75	42	45
Pol.Bez.: Deutschlandsbg	1512	992	1486	26
Pol.Bez.: Feldbach	294	193	284	10
Pol.Bez.: Graz-Umgebung	2664	1740	2581	83
Pol.Bez.: Hartberg	46	35	23	23
Pol.Bez.: Judenburg	40	33	15	25
Pol.Bez.: Leoben	130	118	76	54
Pol.Bez.: Liezen	33	24	9	24
Pol.Bez.: Mürzzuschlag	49	47	16	33
Pol.Bez.: Radkersburg	329	226	308	21
Pol.Bez.: Voitsberg	52	43	47	5
Pol.Bez.: Weiz	112	93	99	13
in anderes Bundesland	1231	1000	15	1216
BURGENLAND	25	23	8	17
KÄRNTEN	131	107	7	124
Klagenfurt(St)	33	23	3	30
Pol.Bez.: Spittal/Drau	34	32	-	34
Pol.Bez.: Wolfsberg	35	31	3	32
NIEDERÖSTERREICH	204	167	-	204
Pol.Bez.: Mödling	38	30	-	38
Pol.Bez.: Wien-Umgebung	58	47	-	58
OBERÖSTERREICH	195	169	-	195
Linz(St)	62	56	-	62
Pol.Bez.: Grieskirchen	24	18	-	24
Pol.Bez.: Linz-Land	24	19	-	24
SALZBURG	84	65	-	84
Salzburg(St)	33	28	-	33
Pol.Bez.: Salzburg-Umgeb.	26	20	-	26
TIROL	75	41	-	75
VORARLBERG	32	23	-	32
WIEN	485	405	-	485
Innere Stadt	41	32	-	41
Landstraße	36	27	-	36
Wieden	27	27	-	27
Favoriten	54	48	-	54
Simmering	21	18	-	21
Meidling	24	20	-	24
Penzing	25	22	-	25
Döbling	44	36	-	44
Donaustadt	44	37	-	44
Liesing	46	38	-	46
ins Ausland	331	250	9	322
EINPENDLER	5054	3578	4308	746
aus and. Pol.Bez. des Bundesl.	4659	3295	4294	365
Graz(St)	931	598	903	28
Pol.Bez.: Bruck/Mur	37	32	17	20
Pol.Bez.: Deutschlandsbg	858	610	806	52
Pol.Bez.: Feldbach	592	392	578	14
Pol.Bez.: Fürstenfeld	28	22	19	9
Pol.Bez.: Graz-Umgebung	683	463	651	32
Pol.Bez.: Hartberg	73	70	41	32
Pol.Bez.: Judenburg	27	22	5	22
Pol.Bez.: Leoben	31	24	23	8
Pol.Bez.: Liezen	23	21	6	17
Pol.Bez.: Radkersburg	1056	769	1038	18
Pol.Bez.: Voitsberg	132	101	93	39
Pol.Bez.: Weiz	146	135	106	40
aus anderem Bundesland	395	283	14	381
BURGENLAND	32	29	13	19
KÄRNTEN	45	41	1	44
NIEDERÖSTERREICH	25	19	-	25
WIEN	260	168	-	260
Favoriten	33	25	-	33
Brigittenau	34	23	-	34
Floridsdorf	20	6	-	20
Donaustadt	24	16	-	24

**611 POL.BEZ.: LEOBEN**

ERWERBSTÄTIGE AM WOHNORT	26987	15806	.	.
Nichtpendler	1524	855	.	.
Gem.- u. Bezirks-Binnenpendler	19905	11007	19727	178
AUSPENDLER	5558	3944	3613	1945
in and. Pol.Bez. des Bundesl.	3842	2673	3390	452
Graz(St)	948	612	769	179
Pol.Bez.: Bruck/Mur	1077	718	1051	26
Pol.Bez.: Deutschlandsbg	31	24	14	17
Pol.Bez.: Feldbach	21	18	8	13
Pol.Bez.: Graz-Umgebung	228	188	199	29
Pol.Bez.: Judenburg	321	256	294	27
Pol.Bez.: Knittelfeld	345	232	337	8
Pol.Bez.: Leibnitz	31	24	23	8
Pol.Bez.: Liezen	539	373	470	69
Pol.Bez.: Mürzzuschlag	191	148	173	18
Pol.Bez.: Murau	22	17	13	9
Pol.Bez.: Voitsberg	23	14	16	7
Pol.Bez.: Weiz	40	33	19	21
in anderes Bundesland	1391	1046	223	1168
BURGENLAND	22	15	2	20
KÄRNTEN	179	131	30	149
Klagenfurt(St)	55	33	29	26
Villach(St)	33	30	-	33
Pol.Bez.: Wolfsberg	35	31	-	35
NIEDERÖSTERREICH	208	168	5	203
Wr. Neustadt(St)	21	19	4	17
Pol.Bez.: Baden	24	20	-	24
Pol.Bez.: Mödling	42	36	-	42
Pol.Bez.: Wien-Umgebung	34	23	-	34
OBERÖSTERREICH	318	282	-	318
Linz(St)	89	82	-	89
Wels(St)	40	32	-	40
Pol.Bez.: Gmunden	24	22	-	24
Pol.Bez.: Kirchdorf/Krems	24	21	-	24
Pol.Bez.: Linz-Land	24	19	-	24
Pol.Bez.: Steyr-Land	20	18	-	20
Pol.Bez.: Vöcklabruck	23	19	-	23
Pol.Bez.: Wels-Land	44	42	-	44
SALZBURG	85	57	1	84
Salzburg(St)	34	23	-	34
Pol.Bez.: Salzburg-Umgeb.	24	18	-	24
TIROL	68	38	-	68
VORARLBERG	28	23	-	28
WIEN	483	332	185	298
Innere Stadt	68	44	25	43
Leopoldstadt	25	17	13	12
Landstraße	46	30	19	27
Wieden	31	23	12	19
Alsergrund	42	22	20	22
Favoriten	31	24	16	15
Hietzing	21	13	10	11
Floridsdorf	21	16	7	14
Liesing	36	28	18	18
ins Ausland	325	225	-	325
EINPENDLER	5725	4050	4432	1293
aus and. Pol.Bez. des Bundesl.	4982	3464	4330	652
Graz(St)	634	416	588	46
Pol.Bez.: Bruck/Mur	1412	874	1338	74
Pol.Bez.: Deutschlandsbg	82	77	40	42
Pol.Bez.: Feldbach	101	89	56	45
Pol.Bez.: Graz-Umgebung	252	198	220	32
Pol.Bez.: Hartberg	69	66	28	41
Pol.Bez.: Judenburg	575	405	536	39
Pol.Bez.: Knittelfeld	702	417	680	22
Pol.Bez.: Leibnitz	130	118	76	54
Pol.Bez.: Liezen	363	272	302	61
Pol.Bez.: Mürzzuschlag	268	200	250	18
Pol.Bez.: Murau	170	146	79	91
Pol.Bez.: Voitsberg	57	49	45	12
Pol.Bez.: Weiz	131	107	76	55
aus anderem Bundesland	743	586	102	641
BURGENLAND	49	42	3	46
KÄRNTEN	231	204	22	209
Pol.Bez.: Spittal/Drau	47	41	-	47
Pol.Bez.: St.Veit/Glan	50	42	17	33
Pol.Bez.: Villach Land	30	29	-	30

**Tabelle 2: Erwerbstätige nach Wohnbezirken, Arbeitsbezirken und Geschlecht bzw. Pendelfrequenz**

Wohnbezirk, Arbeitsbezirk	Insgesamt	dar.: männlich	Tagespendler	Nicht-tagespendler
------------------------------	-----------	-------------------	--------------	--------------------

Wohnbezirk, Arbeitsbezirk	Insgesamt	dar.: männlich	Tagespendler	Nicht-tagespendler
------------------------------	-----------	-------------------	--------------	--------------------

6 STEIERMARK

**611 POL.BEZ.: LEOBEN (Forts.)**

Pol.Bez.: Wolfsberg	42	36	-	42
NIEDERÖSTERREICH	113	80	2	111
Pol.Bez.: Scheibbs	23	11	1	22
OBERÖSTERREICH	81	66	-	81
SALZBURG	54	45	-	54
TIROL	36	28	-	36
WIEN	173	117	75	98
Brigittenau	21	12	11	10
ERWERBSTÄTIGE AM ARBEITSORT	27154	15912	.	.
<i>Index des Pendlersaldos</i>	100,6	100,7	.	.
<i>Index der Pendlermobilität</i>	41,8	50,6	.	.

**612 POL.BEZ.: LIEZEN**

ERWERBSTÄTIGE AM WOHNORT	34874	20384	.	.
Nichtpendler	3883	2204	.	.
Gem.- u. Bezirks-Binnenpendler	25661	14322	25160	501
AUSPENDLER	5330	3858	2344	2986
in and. Pol.Bez. des Bundesl.	1260	920	749	511
Graz(St)	459	299	227	232
Pol.Bez.: Bruck/Mur	117	94	85	32
Pol.Bez.: Graz-Umgebung	74	60	19	55
Pol.Bez.: Judenburg	86	72	61	25
Pol.Bez.: Knittelfeld	33	26	28	5
Pol.Bez.: Leibnitz	23	21	6	17
Pol.Bez.: Leoben	363	272	302	61
Pol.Bez.: Mürzzuschlag	25	20	10	15
in anderes Bundesland	3454	2530	1595	1859
KÄRNTEN	145	118	2	143
Klagenfurt(St)	42	38	2	40
Villach(St)	22	16	-	22
Pol.Bez.: Spittal/Drau	43	38	-	43
NIEDERÖSTERREICH	280	199	59	221
Pol.Bez.: Amstetten	33	26	5	28
Pol.Bez.: Mödling	35	25	-	35
Pol.Bez.: Scheibbs	48	27	42	6
Pol.Bez.: Wien-Umgebung	35	19	-	35
OBERÖSTERREICH	1265	997	831	434
Linz(St)	196	165	105	91
Steyr(St)	46	41	31	15
Wels(St)	63	51	28	35
Pol.Bez.: Gmunden	316	223	271	45
Pol.Bez.: Grieskirchen	23	20	6	17
Pol.Bez.: Kirchdorf/Krems	250	183	207	43
Pol.Bez.: Linz-Land	48	39	13	35
Pol.Bez.: Steyr-Land	137	120	114	23
Pol.Bez.: Vöcklabruck	64	54	30	34
Pol.Bez.: Wels-Land	71	61	23	48
SALZBURG	1062	772	703	359
Salzburg(St)	280	193	132	148
Pol.Bez.: Hallein	35	30	12	23
Pol.Bez.: Salzburg-Umgeb.	167	133	66	101
Pol.Bez.: St.Johann/Pong.	541	391	489	52
Pol.Bez.: Zell am See	35	21	2	33
TIROL	124	82	-	124
Innsbruck-Stadt	24	18	-	24
VORARLBERG	37	25	-	37
WIEN	526	329	-	526
Innere Stadt	84	44	-	84
Leopoldstadt	27	15	-	27
Landstraße	61	35	-	61
Neubau	21	8	-	21
Alsergrund	41	25	-	41
Favoriten	37	33	-	37
Floridsdorf	23	16	-	23
Liesing	48	40	-	48
ins Ausland	616	408	-	616
EINPENDLER	2668	1782	1410	1258
aus and. Pol.Bez. des Bundesl.	1243	838	854	389
Graz(St)	160	82	107	53
Pol.Bez.: Bruck/Mur	57	39	45	12
Pol.Bez.: Feldbach	35	23	8	27
Pol.Bez.: Graz-Umgebung	46	35	17	29
Pol.Bez.: Hartberg	24	19	3	21
Pol.Bez.: Judenburg	152	107	133	19
Pol.Bez.: Knittelfeld	47	32	32	15
Pol.Bez.: Leibnitz	33	24	9	24
Pol.Bez.: Leoben	539	373	470	69
Pol.Bez.: Mürzzuschlag	34	24	7	27
Pol.Bez.: Murau	45	33	21	24
Pol.Bez.: Weiz	30	22	-	30

**612 POL.BEZ.: LIEZEN (Forts.)**

aus anderem Bundesland	1425	944	556	869
KÄRNTEN	91	65	3	88
Pol.Bez.: Spittal/Drau	29	24	-	29
NIEDERÖSTERREICH	75	56	18	57
OBERÖSTERREICH	452	309	359	93
Pol.Bez.: Gmunden	133	83	116	17
Pol.Bez.: Kirchdorf/Krems	133	89	123	10
Pol.Bez.: Steyr-Land	116	87	102	14
SALZBURG	245	155	176	69
Salzburg(St)	25	13	19	6
Pol.Bez.: St.Johann/Pong.	167	103	147	20
TIROL	35	25	-	35
WIEN	501	316	-	501
Leopoldstadt	23	17	-	23
Landstraße	24	15	-	24
Favoriten	69	43	-	69
Meidling	21	12	-	21
Penzing	20	10	-	20
Rudolfsh-Fünfh	21	13	-	21
Ottakring	28	21	-	28
Hernals	28	17	-	28
Döbling	26	16	-	26
Brigittenau	44	31	-	44
Floridsdorf	36	28	-	36
Donaustadt	61	38	-	61
Liesing	20	9	-	20
ERWERBSTÄTIGE AM ARBEITSORT	32212	18308	.	.
<i>Index des Pendlersaldos</i>	92,4	89,8	.	.
<i>Index der Pendlermobilität</i>	22,9	27,7	.	.

**613 POL.BEZ.: MÜRZZUSCHLAG**

ERWERBSTÄTIGE AM WOHNORT	17524	10336	.	.
Nichtpendler	1424	750	.	.
Gem.- u. Bezirks-Binnenpendler	11127	6192	11048	79
AUSPENDLER	4973	3394	3793	1180
in and. Pol.Bez. des Bundesl.	2948	2035	2646	302
Graz(St)	388	243	312	76
Pol.Bez.: Bruck/Mur	1964	1320	1924	40
Pol.Bez.: Graz-Umgebung	116	99	70	46
Pol.Bez.: Judenburg	57	54	28	29
Pol.Bez.: Leoben	268	200	250	18
Pol.Bez.: Liezen	34	24	7	27
Pol.Bez.: Weiz	39	28	33	6
in anderes Bundesland	1883	1259	1147	736
BURGENLAND	28	19	9	19
KÄRNTEN	48	38	-	48
Klagenfurt(St)	21	19	-	21
NIEDERÖSTERREICH	772	496	633	139
Wr.Neustadt(St)	115	99	101	14
Pol.Bez.: Baden	52	40	39	13
Pol.Bez.: Mödling	63	46	46	17
Pol.Bez.: Neunkirchen	418	213	403	15
Pol.Bez.: Wien-Umgebung	39	29	15	24
Pol.Bez.: Wr.Neustadt(Ld)	21	19	16	5
OBERÖSTERREICH	72	62	-	72
SALZBURG	56	31	-	56
TIROL	37	18	-	37
WIEN	855	584	505	350
Innere Stadt	92	60	61	31
Leopoldstadt	44	32	31	13
Landstraße	62	38	35	27
Wieden	59	39	44	15
Alsergrund	57	28	26	31
Favoriten	131	110	108	23
Simmering	33	27	20	13
Meidling	51	39	33	18
Hietzing	32	22	13	19
Penzing	36	24	15	21
Rudolfsh-Fünfh	27	21	17	10
Döbling	20	9	11	9
Floridsdorf	29	22	12	17
Liesing	60	42	39	21
ins Ausland	142	100	-	142
EINPENDLER	2719	1914	2140	579
aus and. Pol.Bez. des Bundesl.	2229	1545	1941	288
Graz(St)	138	72	121	17
Pol.Bez.: Bruck/Mur	1018	597	990	28
Pol.Bez.: Deutschlandsbg	26	20	6	20
Pol.Bez.: Graz-Umgebung	63	38	44	19
Pol.Bez.: Hartberg	141	124	118	23

**Tabelle 2: Erwerbstätige nach Wohnbezirken, Arbeitsbezirken und Geschlecht bzw. Pendelfrequenz**

Wohnbezirk, Arbeitsbezirk	Insge- samt	dar.: männ- lich	Tages- pendler	Nicht- tages- pendler
------------------------------	----------------	------------------------	-------------------	-----------------------------

Wohnbezirk, Arbeitsbezirk	Insge- samt	dar.: männ- lich	Tages- pendler	Nicht- tages- pendler
------------------------------	----------------	------------------------	-------------------	-----------------------------

6 STEIERMARK

**613 POL.BEZ.: MÜRZZUSCHLAG (Forts.)**

Pol.Bez.: Judenburg	23	21	11	12
Pol.Bez.: Leibnitz	49	47	16	33
Pol.Bez.: Leoben	191	148	173	18
Pol.Bez.: Liezen	25	20	10	15
Pol.Bez.: Murau	38	35	-	38
Pol.Bez.: Voitsberg	20	16	3	17
Pol.Bez.: Weiz	458	373	426	32
aus anderem Bundesland	490	369	199	291
KÄRNTEN	89	85	-	89
Pol.Bez.: Spittal/Drau	48	48	-	48
NIEDERÖSTERREICH	104	87	83	21
Pol.Bez.: Neunkirchen	60	48	58	2
OBERÖSTERREICH	32	27	-	32
WIEN	226	139	116	110
Favoriten	26	16	23	3
Brigittenau	39	29	27	12
Donaustadt	33	18	-	33
ERWERBSTÄTIGE AM ARBEITSORT	15270	8856	.	.
Index des Pendlersaldos	87,1	85,7	.	.
Index der Pendlermobilität	43,9	51,4	.	.

**614 POL.BEZ.: MURAU**

ERWERBSTÄTIGE AM WOHNORT	13217	8145	.	.
Nichtpendler	1976	1135	.	.
Gem.- u. Bezirks-Binnenpendler	6752	3707	6602	150
AUSPENDLER	4489	3303	1635	2854
in and. Pol.Bez. des Bundesl.	1713	1333	1086	627
Graz(St)	320	204	120	200
Pol.Bez.: Bruck/Mur	68	54	21	47
Pol.Bez.: Deutschlandsbg	32	26	9	23
Pol.Bez.: Graz-Umgebung	54	47	6	48
Pol.Bez.: Judenburg	760	593	679	81
Pol.Bez.: Knittelfeld	172	152	148	24
Pol.Bez.: Leoben	170	146	79	91
Pol.Bez.: Liezen	45	33	21	24
Pol.Bez.: Mürzzuschlag	38	35	-	38
in anderes Bundesland	2459	1735	549	1910
BURGENLAND	20	13	-	20
KÄRNTEN	825	510	205	620
Klagenfurt(St)	168	123	98	70
Villach(St)	42	35	17	25
Pol.Bez.: Feldkirchen	29	17	1	28
Pol.Bez.: Klagenfurt Land	25	16	-	25
Pol.Bez.: Spittal/Drau	49	34	18	31
Pol.Bez.: St.Veit/Glan	446	233	66	380
Pol.Bez.: Wolfsberg	41	37	1	40
NIEDERÖSTERREICH	183	153	-	183
Pol.Bez.: Mödling	21	14	-	21
Pol.Bez.: Wien-Umgebung	61	56	-	61
OBERÖSTERREICH	215	202	-	215
Linz(St)	47	45	-	47
Wels(St)	35	34	-	35
Pol.Bez.: Gmunden	21	20	-	21
Pol.Bez.: Wels-Land	42	38	-	42
SALZBURG	694	463	344	350
Salzburg(St)	144	111	-	144
Pol.Bez.: Hallein	26	22	-	26
Pol.Bez.: Salzburg-Umgeb.	66	51	-	66
Pol.Bez.: St.Johann/Pong.	59	41	3	56
Pol.Bez.: Tamsweg	383	224	341	42
TIROL	95	70	-	95
Innsbruck-Stadt	20	14	-	20
Pol.Bez.: Innsbruck-Land	21	18	-	21
WIEN	408	309	-	408
Innere Stadt	36	26	-	36
Landstraße	45	37	-	45
Favoriten	41	31	-	41
Hietzing	56	54	-	56
Floridsdorf	20	16	-	20
Donaustadt	21	16	-	21
Liesing	28	26	-	28
ins Ausland	317	235	-	317
EINPENDLER	896	577	390	506
aus and. Pol.Bez. des Bundesl.	434	269	312	122
Graz(St)	50	34	32	18
Pol.Bez.: Judenburg	220	127	197	23
Pol.Bez.: Knittelfeld	69	44	59	10
Pol.Bez.: Leoben	22	17	13	9
aus anderem Bundesland	462	308	78	384
KÄRNTEN	236	166	36	200

**614 POL.BEZ.: MURAU (Forts.)**

Pol.Bez.: Feldkirchen	30	22	4	26
Pol.Bez.: St.Veit/Glan	155	112	19	136
SALZBURG	56	39	42	14
Pol.Bez.: Tamsweg	49	35	42	7
WIEN	142	85	-	142
Brigittenau	22	12	-	22
ERWERBSTÄTIGE AM ARBEITSORT	9624	5419	.	.
Index des Pendlersaldos	72,8	66,5	.	.
Index der Pendlermobilität	40,7	47,6	.	.

**615 POL.BEZ.: RADKERSBURG**

ERWERBSTÄTIGE AM WOHNORT	10528	6181	.	.
Nichtpendler	1682	854	.	.
Gem.- u. Bezirks-Binnenpendler	4924	2560	4885	39
AUSPENDLER	3922	2767	3193	729
in and. Pol.Bez. des Bundesl.	3472	2429	3175	297
Graz(St)	1156	789	1012	144
Pol.Bez.: Deutschlandsbg	54	45	32	22
Pol.Bez.: Feldbach	795	498	775	20
Pol.Bez.: Graz-Umgebung	292	233	262	30
Pol.Bez.: Leibnitz	1056	769	1038	18
Pol.Bez.: Weiz	28	22	19	9
in anderes Bundesland	338	271	12	326
KÄRNTEN	29	26	-	29
NIEDERÖSTERREICH	102	92	-	102
Pol.Bez.: Mödling	35	31	-	35
OBERÖSTERREICH	40	38	-	40
SALZBURG	24	17	-	24
TIROL	28	18	-	28
WIEN	86	60	-	86
ins Ausland	112	67	6	106
EINPENDLER	1825	1200	1367	458
aus and. Pol.Bez. des Bundesl.	1540	1002	1335	205
Graz(St)	137	80	116	21
Pol.Bez.: Deutschlandsbg	42	35	15	27
Pol.Bez.: Feldbach	807	475	783	24
Pol.Bez.: Fürstenfeld	27	21	20	7
Pol.Bez.: Graz-Umgebung	86	71	57	29
Pol.Bez.: Hartberg	23	22	8	15
Pol.Bez.: Leibnitz	329	226	308	21
Pol.Bez.: Weiz	44	41	22	22
aus anderem Bundesland	285	198	32	253
BURGENLAND	38	30	32	6
Pol.Bez.: Jennersdorf	27	21	25	2
WIEN	184	114	-	184
Favoriten	22	13	-	22
Brigittenau	20	16	-	20
Donaustadt	25	16	-	25
ERWERBSTÄTIGE AM ARBEITSORT	8431	4614	.	.
Index des Pendlersaldos	80,1	74,6	.	.
Index der Pendlermobilität	54,6	64,2	.	.

**616 POL.BEZ.: VOITSBERG**

ERWERBSTÄTIGE AM WOHNORT	22999	13524	.	.
Nichtpendler	2080	1086	.	.
Gem.- u. Bezirks-Binnenpendler	12215	6895	12133	82
AUSPENDLER	8704	5543	7376	1328
in and. Pol.Bez. des Bundesl.	7680	4746	7270	410
Graz(St)	4995	2957	4808	187
Pol.Bez.: Bruck/Mur	40	27	28	12
Pol.Bez.: Deutschlandsbg	411	294	398	13
Pol.Bez.: Feldbach	60	51	41	19
Pol.Bez.: Graz-Umgebung	1768	1098	1727	41
Pol.Bez.: Judenburg	51	40	40	11
Pol.Bez.: Knittelfeld	20	15	17	3
Pol.Bez.: Leibnitz	132	101	93	39
Pol.Bez.: Leoben	57	49	45	12
Pol.Bez.: Mürzzuschlag	20	16	3	17
Pol.Bez.: Weiz	70	63	56	14
in anderes Bundesland	834	663	106	728
BURGENLAND	20	18	4	16
KÄRNTEN	164	129	102	62
Klagenfurt(St)	46	43	25	21
Pol.Bez.: Wolfsberg	67	45	63	4
NIEDERÖSTERREICH	133	108	-	133
Pol.Bez.: Mödling	35	30	-	35

**Tabelle 2: Erwerbstätige nach Wohnbezirken, Arbeitsbezirken und Geschlecht bzw. Pendelfrequenz**

Wohnbezirk, Arbeitsbezirk	Insgesamt	dar.: männlich	Tagespendler	Nicht-tagespendler
------------------------------	-----------	-------------------	--------------	--------------------

Wohnbezirk, Arbeitsbezirk	Insgesamt	dar.: männlich	Tagespendler	Nicht-tagespendler
------------------------------	-----------	-------------------	--------------	--------------------

6 STEIERMARK

**616 POL.BEZ.: VOITSBERG (Forts.)**

OBERÖSTERREICH	102	93	-	102
Linz(St)	22	20	-	22
SALZBURG	58	45	-	58
Salzburg(St)	24	18	-	24
Pol.Bez.: Salzburg-Umgeb.	22	20	-	22
TIROL	56	44	-	56
Innsbruck-Stadt	23	22	-	23
WIEN	287	214	-	287
Innere Stadt	32	19	-	32
Favoriten	30	22	-	30
Meidling	37	28	-	37
Liesing	31	25	-	31
ins Ausland	190	134	-	190
<b>EINPENDLER</b>	<b>1620</b>	<b>1121</b>	<b>1272</b>	<b>348</b>
aus and. Pol.Bez. des Bundesl.	1350	928	1227	123
Graz(St)	424	250	415	9
Pol.Bez.: Bruck/Mur	22	16	10	12
Pol.Bez.: Deutschlandsbg	190	131	176	14
Pol.Bez.: Feldbach	34	31	27	7
Pol.Bez.: Graz-Umgebung	491	342	480	11
Pol.Bez.: Leibnitz	52	43	47	5
Pol.Bez.: Leoben	23	14	16	7
Pol.Bez.: Weiz	45	37	28	17
aus anderem Bundesland	270	193	45	225
KÄRNTEN	56	40	43	13
Pol.Bez.: Wolfsberg	37	26	35	2
WIEN	163	107	-	163
Brigittenau	22	15	-	22
<b>ERWERBSTÄTIGE AM ARBEITSORT</b>	<b>15915</b>	<b>9102</b>	.	.
<i>Index des Pendlersaldos</i>	<i>69,2</i>	<i>67,3</i>	.	.
<i>Index der Pendlermobilität</i>	<i>44,9</i>	<i>49,3</i>	.	.

**617 POL.BEZ.: WEIZ**

<b>ERWERBSTÄTIGE AM WOHNORT</b>	<b>39223</b>	<b>23337</b>	.	.
Nichtpendler	5093	2586	.	.
Gem.- u.Bezirks-Binnenpendler	21104	12147	20849	255
<b>AUSPENDLER</b>	<b>13026</b>	<b>8604</b>	<b>10775</b>	<b>2251</b>
in and. Pol.Bez. des Bundesl.	11308	7276	10531	777
Graz(St)	6645	3981	6320	325
Pol.Bez.: Bruck/Mur	337	292	281	56
Pol.Bez.: Deutschlandsbg	84	72	35	49
Pol.Bez.: Feldbach	456	275	440	16
Pol.Bez.: Fürstenfeld	404	246	391	13
Pol.Bez.: Graz-Umgebung	1804	1290	1743	61
Pol.Bez.: Hartberg	673	365	640	33
Pol.Bez.: Judenburg	36	32	15	21
Pol.Bez.: Leibnitz	146	135	106	40
Pol.Bez.: Leoben	131	107	76	55
Pol.Bez.: Liezen	30	22	-	30
Pol.Bez.: Mürzzuschlag	458	373	426	32
Pol.Bez.: Radkersburg	44	41	22	22
Pol.Bez.: Voitsberg	45	37	28	17
in anderes Bundesland	1465	1154	244	1221
BURGENLAND	107	81	59	48
Pol.Bez.: Oberwart	48	30	35	13
KÄRNTEN	86	74	1	85
Klagenfurt(St)	29	28	-	29
Pol.Bez.: Spittal/Drau	20	18	-	20
NIEDERÖSTERREICH	301	245	84	217
Wr.Neustadt(St)	22	21	6	16
Pol.Bez.: Baden	34	29	16	18
Pol.Bez.: Mödling	55	47	15	40
Pol.Bez.: Neunkirchen	30	18	20	10
Pol.Bez.: Wien-Umgebung	37	25	4	33
Pol.Bez.: Wr.Neustadt(Ld)	24	17	12	12
<b>OBERÖSTERREICH</b>	<b>174</b>	<b>155</b>	<b>-</b>	<b>174</b>
Linz(St)	45	40	-	45
Pol.Bez.: Linz-Land	32	28	-	32
Pol.Bez.: Wels-Land	21	19	-	21
SALZBURG	78	66	-	78
Salzburg(St)	31	29	-	31
Pol.Bez.: Salzburg-Umgeb.	25	23	-	25
TIROL	65	39	-	65
VORARLBERG	21	15	-	21
WIEN	633	479	100	533
Innere Stadt	50	35	12	38
Leopoldstadt	41	29	3	38
Landstraße	33	23	4	29
Alsergrund	24	14	1	23
Favoriten	59	48	15	44

**617 POL.BEZ.: WEIZ (Forts.)**

Simmering	37	30	5	32
Meidling	23	19	2	21
Hietzing	41	32	5	36
Penzing	27	23	3	24
Rudolfsh-Fünfh	32	22	3	29
Floridsdorf	40	36	3	37
Donaustadt	50	39	12	38
Liesing	63	52	10	53
ins Ausland	253	174	-	253
<b>EINPENDLER</b>	<b>6141</b>	<b>4306</b>	<b>5324</b>	<b>817</b>
aus and. Pol.Bez. des Bundesl.	5476	3833	5183	293
Graz(St)	934	555	918	16
Pol.Bez.: Bruck/Mur	73	51	63	10
Pol.Bez.: Deutschlandsbg	62	51	33	29
Pol.Bez.: Feldbach	809	590	777	32
Pol.Bez.: Fürstenfeld	601	422	590	11
Pol.Bez.: Graz-Umgebung	1100	751	1070	30
Pol.Bez.: Hartberg	1543	1124	1484	59
Pol.Bez.: Leibnitz	112	93	99	13
Pol.Bez.: Leoben	40	33	19	21
Pol.Bez.: Mürzzuschlag	39	28	33	6
Pol.Bez.: Radkersburg	28	22	19	9
Pol.Bez.: Voitsberg	70	63	56	14
aus anderem Bundesland	665	473	141	524
BURGENLAND	131	117	85	46
Pol.Bez.: Güssing	37	34	14	23
Pol.Bez.: Jennersdorf	40	36	39	1
Pol.Bez.: Oberwart	43	36	31	12
KÄRNTEN	44	31	-	44
NIEDERÖSTERREICH	45	40	12	33
OBERÖSTERREICH	20	15	-	20
WIEN	400	250	44	356
Margareten	21	15	-	21
Favoriten	47	28	8	39
Rudolfsh-Fünfh	22	13	1	21
Ottakring	23	17	2	21
Hernals	26	15	-	26
Döbling	22	11	-	22
Brigittenau	62	43	12	50
Floridsdorf	31	25	8	23
Donaustadt	43	23	4	39
<b>ERWERBSTÄTIGE AM ARBEITSORT</b>	<b>32338</b>	<b>19039</b>	.	.
<i>Index des Pendlersaldos</i>	<i>82,4</i>	<i>81,6</i>	.	.
<i>Index der Pendlermobilität</i>	<i>48,9</i>	<i>55,3</i>	.	.
<b>7 TIROL</b>				
<b>ERWERBSTÄTIGE AM WOHNORT</b>	<b>307546</b>	<b>180069</b>	.	.
Nichtpendler	26552	15808	.	.
Gem.- u.Bezirks-Binnenpendler	198649	112255	196344	2305
<b>AUSPENDLER</b>	<b>82345</b>	<b>52006</b>	<b>67592</b>	<b>14753</b>
in and. Pol.Bez. des Bundesl.	66242	40883	61723	4519
in anderes Bundesland	7953	6108	1563	6390
ins Ausland	8150	5015	4306	3844
<b>EINPENDLER</b>	<b>77025</b>	<b>47868</b>	<b>63826</b>	<b>13199</b>
aus and. Pol.Bez. des Bundesl.	66242	40883	61723	4519
aus anderem Bundesland	10783	6985	2103	8680
<b>ERWERBSTÄTIGE AM ARBEITSORT</b>	<b>302226</b>	<b>175931</b>	.	.
<i>Index des Pendlersaldos</i>	<i>98,3</i>	<i>97,7</i>	.	.
<i>Index der Pendlermobilität</i>	<i>51,8</i>	<i>55,5</i>	.	.
<b>701 INNSBRUCK-STADT</b>				
<b>ERWERBSTÄTIGE AM WOHNORT</b>	<b>52391</b>	<b>28305</b>	.	.
Nichtpendler	1961	1178	.	.
Gem.- u.Bezirks-Binnenpendler	39004	19862	39004	-
<b>AUSPENDLER</b>	<b>11426</b>	<b>7265</b>	<b>9766</b>	<b>1660</b>
in and. Pol.Bez. des Bundesl.	9763	6141	9442	321
Pol.Bez.: Imst	271	172	254	17
Pol.Bez.: Innsbruck-Land	7885	4929	7714	171
Pol.Bez.: Kitzbühel	117	75	95	22
Pol.Bez.: Kufstein	554	363	522	32
Pol.Bez.: Landeck	119	61	103	16
Pol.Bez.: Lienz	45	38	25	20
Pol.Bez.: Reutte	65	44	50	15
Pol.Bez.: Schwaz	707	459	679	28
in anderes Bundesland	1090	764	167	923

**Tabelle 2: Erwerbstätige nach Wohnbezirken, Arbeitsbezirken und Geschlecht bzw. Pendelfrequenz**

Wohnbezirk, Arbeitsbezirk	Insge- samt	dar.: männ- lich	Tages- pendler	Nicht- tages- pendler	Wohnbezirk, Arbeitsbezirk	Insge- samt	dar.: männ- lich	Tages- pendler	Nicht- tages- pendler
<b>7 TIROL</b>									
<b>701 INNSBRUCK-STADT (Forts.)</b>					<b>702 POL.BEZ.: IMST (Forts.)</b>				
KÄRNTEN	38	28	-	38	Innsbruck-Stadt	2638	1700	2478	160
NIEDERÖSTERREICH	103	73	-	103	Pol.Bez.: Innsbruck-Land	2215	1485	2102	113
Pol.Bez.: Wien-Umgebung	23	14	-	23	Pol.Bez.: Kitzbühel	25	13	2	23
OBERÖSTERREICH	108	82	-	108	Pol.Bez.: Kufstein	84	62	52	32
Linz(St)	33	24	-	33	Pol.Bez.: Landeck	1089	672	1000	89
SALZBURG	198	151	112	86	Pol.Bez.: Lienz	20	16	-	20
Salzburg(St)	90	63	62	28	Pol.Bez.: Reutte	140	108	116	24
Pol.Bez.: Salzburg-Umgeb.	77	67	40	37	Pol.Bez.: Schwaz	77	60	41	36
STEIERMARK	69	42	-	69	in anderem Bundesland	522	446	79	443
Graz(St)	31	19	-	31	NIEDERÖSTERREICH	56	44	-	56
VORARLBERG	109	79	55	54	OBERÖSTERREICH	59	53	-	59
Pol.Bez.: Bludenz	26	18	15	11	SALZBURG	97	85	-	97
Pol.Bez.: Bregenz	31	25	12	19	Salzburg(St)	24	17	-	24
Pol.Bez.: Feldkirch	36	23	19	17	Pol.Bez.: Salzburg-Umgeb.	49	47	-	49
WIEN	457	303	-	457	STEIERMARK	26	22	-	26
Innere Stadt	74	50	-	74	VORARLBERG	146	130	79	67
Landstraße	52	34	-	52	Pol.Bez.: Bludenz	68	62	46	22
Wieden	23	17	-	23	Pol.Bez.: Bregenz	29	24	7	22
Alsergrund	28	13	-	28	Pol.Bez.: Feldkirch	35	33	21	14
Favoriten	36	28	-	36	WIEN	118	92	-	118
Floridsdorf	33	22	-	33	ins Ausland	354	242	65	289
Liesing	46	36	-	46	EINPENDLER	2803	1829	1919	884
ins Ausland	573	360	157	416	aus and. Pol.Bez. des Bundesl.	2114	1415	1910	204
EINPENDLER	37791	22332	34332	3459	Innsbruck-Stadt	271	172	254	17
aus and. Pol.Bez. des Bundesl.	35609	20918	34044	1565	Pol.Bez.: Innsbruck-Land	727	447	683	44
Pol.Bez.: Imst	2638	1700	2478	160	Pol.Bez.: Kufstein	32	18	11	21
Pol.Bez.: Innsbruck-Land	27039	15408	26652	387	Pol.Bez.: Landeck	916	674	882	34
Pol.Bez.: Kitzbühel	487	311	368	119	Pol.Bez.: Lienz	44	18	-	44
Pol.Bez.: Kufstein	1516	1003	1414	102	Pol.Bez.: Reutte	66	48	53	13
Pol.Bez.: Landeck	725	547	573	152	Pol.Bez.: Schwaz	39	23	24	15
Pol.Bez.: Lienz	534	322	70	464	aus anderem Bundesland	689	414	9	680
Pol.Bez.: Reutte	202	137	116	86	KÄRNTEN	78	44	-	78
Pol.Bez.: Schwaz	2468	1490	2373	95	Pol.Bez.: Spittal/Drau	33	23	-	33
aus anderem Bundesland	2182	1414	288	1894	NIEDERÖSTERREICH	42	27	-	42
KÄRNTEN	329	231	-	329	OBERÖSTERREICH	52	31	-	52
Klagenfurt(St)	25	20	-	25	STEIERMARK	68	42	-	68
Pol.Bez.: Hermagor	25	10	-	25	VORARLBERG	38	24	9	29
Pol.Bez.: Spittal/Drau	153	119	-	153	WIEN	386	237	-	386
Pol.Bez.: Villach Land	23	11	-	23	Favoriten	48	33	-	48
Pol.Bez.: Völkermarkt	21	12	-	21	Meidling	21	12	-	21
Pol.Bez.: Wolfsberg	20	16	-	20	Rudolfsh-Fünfh	23	12	-	23
NIEDERÖSTERREICH	130	95	-	130	Ottakring	32	19	-	32
Pol.Bez.: Amstetten	24	18	-	24	Döbling	21	10	-	21
OBERÖSTERREICH	351	196	-	351	Brigittenau	47	36	-	47
Linz(St)	47	31	-	47	Floridsdorf	22	16	-	22
Pol.Bez.: Braunau/Inn	22	12	-	22	Donaustadt	42	24	-	42
Pol.Bez.: Gmunden	32	16	-	32	ERWERBSTÄTIGE AM ARBEITSORT	18568	11118	.	.
Pol.Bez.: Linz-Land	35	22	-	35	Index des Pendlersaldos	81,0	78,9	.	.
Pol.Bez.: Vöcklabruck	47	31	-	47	Index der Pendlermobilität	43,5	47,1	.	.
SALZBURG	348	240	82	266	<b>703 POL.BEZ.: INNSBRUCK-LAND</b>				
Salzburg(St)	86	51	26	60	ERWERBSTÄTIGE AM WOHNORT	73057	42312	.	.
Pol.Bez.: Salzburg-Umgeb.	55	37	17	38	Nichtpendler	5049	3015	.	.
Pol.Bez.: St.Johann/Pong.	49	33	8	41	Gem.- u. Bezirks-Binnenpendler	35517	20090	35029	488
Pol.Bez.: Zell am See	135	102	31	104	AUSPENDLER	32491	19207	29640	2851
STEIERMARK	221	156	-	221	in and. Pol.Bez. des Bundesl.	30036	17413	29242	794
Graz(St)	34	24	-	34	Innsbruck-Stadt	27039	15408	26652	387
Pol.Bez.: Liezen	24	18	-	24	Pol.Bez.: Imst	727	447	683	44
Pol.Bez.: Murau	20	14	-	20	Pol.Bez.: Kitzbühel	127	86	68	59
Pol.Bez.: Voitsberg	23	22	-	23	Pol.Bez.: Kufstein	526	396	460	66
VORARLBERG	489	297	206	283	Pol.Bez.: Landeck	168	100	141	27
Pol.Bez.: Bludenz	114	73	56	58	Pol.Bez.: Lienz	71	58	12	59
Pol.Bez.: Bregenz	143	86	45	98	Pol.Bez.: Reutte	87	55	28	59
Pol.Bez.: Dornbirn	110	62	42	68	Pol.Bez.: Schwaz	1291	863	1198	93
Pol.Bez.: Feldkirch	122	76	63	59	in anderes Bundesland	1512	1202	94	1418
WIEN	299	188	-	299	BURGENLAND	20	15	-	20
Rudolfsh-Fünfh	22	17	-	22	KÄRNTEN	75	66	-	75
Döbling	24	12	-	24	Pol.Bez.: Spittal/Drau	37	36	-	37
Brigittenau	28	20	-	28	NIEDERÖSTERREICH	203	154	-	203
Floridsdorf	21	12	-	21	Pol.Bez.: Mödling	66	54	-	66
Donaustadt	38	24	-	38	Pol.Bez.: Wien-Umgebung	39	27	-	39
ERWERBSTÄTIGE AM ARBEITSORT	78756	43372	.	.	OBERÖSTERREICH	209	175	-	209
Index des Pendlersaldos	150,3	153,2	.	.	Linz(St)	52	46	-	52
Index der Pendlermobilität	93,9	104,6	.	.	Wels(St)	25	20	-	25
<b>702 POL.BEZ.: IMST</b>					Pol.Bez.: Braunau/Inn	25	23	-	25
ERWERBSTÄTIGE AM WOHNORT	22929	14093	.	.	SALZBURG	284	244	76	208
Nichtpendler	2021	1185	.	.	Salzburg(St)	135	106	63	72
Gem.- u. Bezirks-Binnenpendler	13744	8104	13555	189	Pol.Bez.: Salzburg-Umgeb.	109	103	10	99
AUSPENDLER	7164	4804	5935	1229	Pol.Bez.: Zell am See	20	18	3	17
in and. Pol.Bez. des Bundesl.	6288	4116	5791	497	STEIERMARK	66	49	-	66

**Tabelle 2: Erwerbstätige nach Wohnbezirken, Arbeitsbezirken und Geschlecht bzw. Pendelfrequenz**

Wohnbezirk, Arbeitsbezirk	Insge- samt	dar.: männ- lich	Tages- pendler	Nicht- tages- pendler	Wohnbezirk, Arbeitsbezirk	Insge- samt	dar.: männ- lich	Tages- pendler	Nicht- tages- pendler
<b>703 POL.BEZ.: INNSBRUCK-LAND (Forts.)</b>					<b>704 POL.BEZ.: KITZBÜHEL (Forts.)</b>				
Graz(St)	32	27	-	32	WIEN	213	139	-	213
VORARLBERG	124	91	18	106	Innere Stadt	35	21	-	35
Pol.Bez.: Bludenz	36	29	10	26	Leopoldstadt	22	14	-	22
Pol.Bez.: Bregenz	41	32	3	38	ins Ausland	1075	609	531	544
Pol.Bez.: Dornbirn	20	11	2	18	EINPENDLER	3854	2453	2270	1584
Pol.Bez.: Feldkirch	27	19	3	24	aus and. Pol.Bez. des Bundesl.	2095	1309	1713	382
WIEN	531	408	-	531	Innsbruck-Stadt	117	75	95	22
Innere Stadt	72	56	-	72	Pol.Bez.: Imst	25	13	2	23
Landstraße	36	29	-	36	Pol.Bez.: Innsbruck-Land	127	86	68	59
Wieden	24	19	-	24	Pol.Bez.: Kufstein	1503	912	1432	71
Alsergrund	21	13	-	21	Pol.Bez.: Lienz	189	124	31	158
Favoriten	38	32	-	38	Pol.Bez.: Schwaz	112	85	82	30
Simmering	20	16	-	20	aus anderem Bundesland	1759	1144	557	1202
Hietzing	21	21	-	21	KÄRNTEN	111	73	-	111
Penzing	28	24	-	28	Pol.Bez.: Spittal/Drau	35	20	-	35
Rudolfsh-Fünfh	22	17	-	22	NIEDERÖSTERREICH	68	32	-	68
Floridsdorf	36	28	-	36	OBERÖSTERREICH	137	82	-	137
Donaustadt	21	15	-	21	Pol.Bez.: Vöcklabruck	31	23	-	31
Liesing	63	51	-	63	SALZBURG	696	500	557	139
ins Ausland	943	592	304	639	Pol.Bez.: Salzburg-Umgeb.	26	15	5	21
EINPENDLER	16125	10361	14019	2106	Pol.Bez.: St.Johann/Pong.	28	17	5	23
aus and. Pol.Bez. des Bundesl.	14881	9460	13987	894	Pol.Bez.: Zell am See	602	441	530	72
Innsbruck-Stadt	7885	4929	7714	171	STEIERMARK	130	74	-	130
Pol.Bez.: Imst	2215	1485	2102	113	VORARLBERG	42	33	-	42
Pol.Bez.: Kitzbühel	170	132	103	67	WIEN	565	347	-	565
Pol.Bez.: Kufstein	815	558	765	50	Favoriten	69	39	-	69
Pol.Bez.: Landeck	308	250	211	97	Penzing	41	19	-	41
Pol.Bez.: Lienz	290	212	25	265	Rudolfsh-Fünfh	26	14	-	26
Pol.Bez.: Reutte	68	52	18	50	Ottakring	39	21	-	39
Pol.Bez.: Schwaz	3130	1842	3049	81	Hernals	28	21	-	28
aus anderem Bundesland	1244	901	32	1212	Währing	29	19	-	29
KÄRNTEN	252	212	-	252	Döbling	37	20	-	37
Pol.Bez.: Spittal/Drau	130	118	-	130	Brigittenau	53	37	-	53
Pol.Bez.: St.Veit/Glan	23	18	-	23	Floridsdorf	41	25	-	41
Pol.Bez.: Villach Land	20	16	-	20	Donaustadt	69	42	-	69
NIEDERÖSTERREICH	119	75	-	119	Liesing	26	20	-	26
OBERÖSTERREICH	185	119	-	185	ERWERBSTÄTIGE AM ARBEITSORT	25981	14873	.	.
Linz(St)	20	14	-	20	Index des Pendlersaldos	94,4	93,2	.	.
Pol.Bez.: Braunau/Inn	20	11	-	20	Index der Pendlermobilität	33,6	37,6	.	.
Pol.Bez.: Vöcklabruck	26	16	-	26	<b>705 POL.BEZ.: KUFSTEIN</b>				
SALZBURG	143	116	18	125	ERWERBSTÄTIGE AM WOHNORT	43970	25833	.	.
Salzburg(St)	21	15	11	10	Nichtpendler	4082	2456	.	.
Pol.Bez.: St.Johann/Pong.	21	17	-	21	Gem.- u.Bezirks-Binnenpendler	30723	17443	30482	241
Pol.Bez.: Zell am See	57	49	6	51	AUSPENDLER	9165	5934	7487	1678
STEIERMARK	215	146	-	215	in and. Pol.Bez. des Bundesl.	5861	3841	5487	374
Pol.Bez.: Graz-Umgebung	34	25	-	34	Innsbruck-Stadt	1516	1003	1414	102
Pol.Bez.: Murau	21	18	-	21	Pol.Bez.: Imst	32	18	11	21
VORARLBERG	121	92	14	107	Pol.Bez.: Innsbruck-Land	815	558	765	50
Pol.Bez.: Bregenz	35	27	3	32	Pol.Bez.: Kitzbühel	1503	912	1432	71
Pol.Bez.: Dornbirn	33	26	1	32	Pol.Bez.: Landeck	26	15	8	18
Pol.Bez.: Feldkirch	37	27	6	31	Pol.Bez.: Lienz	44	40	13	31
WIEN	196	131	-	196	Pol.Bez.: Reutte	25	18	1	24
Brigittenau	23	16	-	23	Pol.Bez.: Schwaz	1900	1277	1843	57
ERWERBSTÄTIGE AM ARBEITSORT	56691	33466	.	.	in anderes Bundesland	920	730	152	768
Index des Pendlersaldos	77,6	79,1	.	.	KÄRNTEN	42	30	-	42
Index der Pendlermobilität	66,5	69,9	.	.	NIEDERÖSTERREICH	89	70	-	89
<b>704 POL.BEZ.: KITZBÜHEL</b>					OBERÖSTERREICH	126	102	-	126
ERWERBSTÄTIGE AM WOHNORT	27515	15961	.	.	Linz(St)	24	20	-	24
Nichtpendler	3512	2098	.	.	SALZBURG	328	277	152	176
Gem.- u.Bezirks-Binnenpendler	18615	10322	18420	195	Salzburg(St)	123	96	91	32
AUSPENDLER	5388	3541	3811	1577	Pol.Bez.: Salzburg-Umgeb.	133	123	27	106
in and. Pol.Bez. des Bundesl.	3315	2253	2969	346	Pol.Bez.: St.Johann/Pong.	22	18	7	15
Innsbruck-Stadt	487	311	368	119	Pol.Bez.: Zell am See	40	32	27	13
Pol.Bez.: Innsbruck-Land	170	132	103	67	STEIERMARK	55	45	-	55
Pol.Bez.: Kufstein	2466	1665	2387	79	Graz(St)	31	27	-	31
Pol.Bez.: Lienz	31	31	5	26	VORARLBERG	59	44	-	59
Pol.Bez.: Schwaz	130	91	100	30	Pol.Bez.: Bludenz	20	12	-	20
in anderes Bundesland	998	679	311	687	WIEN	215	156	-	215
KÄRNTEN	29	19	-	29	Landstraße	26	23	-	26
NIEDERÖSTERREICH	84	55	-	84	Favoriten	22	19	-	22
Pol.Bez.: Mödling	25	20	-	25	Liesing	32	27	-	32
OBERÖSTERREICH	107	65	-	107	ins Ausland	2384	1363	1848	536
Linz(St)	51	31	-	51	EINPENDLER	6439	4426	4758	1681
SALZBURG	481	341	311	170	aus and. Pol.Bez. des Bundesl.	5074	3475	4637	437
Salzburg(St)	118	71	75	43	Innsbruck-Stadt	554	363	522	32
Pol.Bez.: Salzburg-Umgeb.	96	77	18	78	Pol.Bez.: Imst	84	62	52	32
Pol.Bez.: Zell am See	228	160	201	27	Pol.Bez.: Innsbruck-Land	526	396	460	66
STEIERMARK	41	31	-	41	Pol.Bez.: Kitzbühel	2466	1665	2387	79
VORARLBERG	40	29	-	40					

**Tabelle 2: Erwerbstätige nach Wohnbezirken, Arbeitsbezirken und Geschlecht bzw. Pendelfrequenz**

Wohnbezirk, Arbeitsbezirk	Insge- samt	dar.: männ- lich	Tages- pendler	Nicht- tages- pendler
------------------------------	----------------	------------------------	-------------------	-----------------------------

Wohnbezirk, Arbeitsbezirk	Insge- samt	dar.: männ- lich	Tages- pendler	Nicht- tages- pendler
------------------------------	----------------	------------------------	-------------------	-----------------------------

7 TIROL

**705 POL.BEZ.: KUFSTEIN (Forts.)**

Pol.Bez.: Landeck	38	24	12	26
Pol.Bez.: Lienz	146	95	16	130
Pol.Bez.: Reutte	39	28	6	33
Pol.Bez.: Schwaz	1221	842	1182	39
aus anderem Bundesland	1365	951	121	1244
KÄRNTEN	131	96	-	131
Pol.Bez.: Spittal/Drau	51	41	-	51
NIEDERÖSTERREICH	91	62	-	91
OBERÖSTERREICH	154	108	-	154
SALZBURG	253	214	121	132
Salzburg(St)	30	26	19	11
Pol.Bez.: Salzburg-Umgeb.	29	25	5	24
Pol.Bez.: St.Johann/Pong.	31	23	7	24
Pol.Bez.: Zell am See	142	123	88	54
STEIERMARK	138	87	-	138
VORARLBERG	21	15	-	21
WIEN	566	363	-	566
Landstraße	20	11	-	20
Margareten	21	16	-	21
Favoriten	69	41	-	69
Simmering	21	16	-	21
Meidling	20	15	-	20
Penzing	24	17	-	24
Rudolfsh-Fünfh	28	21	-	28
Ottakring	37	24	-	37
Hernals	31	20	-	31
Währing	27	15	-	27
Döbling	30	18	-	30
Brigittenau	72	50	-	72
Floridsdorf	32	23	-	32
Donaustadt	60	33	-	60
Liesing	35	20	-	35
ERWERBSTÄTIGE AM ARBEITSORT	41244	24325	.	.
Index des Pendlersaldos	93,8	94,2	.	.
Index der Pendlermobilität	35,5	40,1	.	.

**706 POL.BEZ.: LANDECK**

ERWERBSTÄTIGE AM WOHNORT	17440	11065	.	.
Nichtpendler	2030	1115	.	.
Gem.- u.Bezirks-Binnenpendler	12036	7399	11763	273
AUSPENDLER	3374	2551	2387	987
in and. Pol.Bez. des Bundesl.	2078	1559	1710	368
Innsbruck-Stadt	725	547	573	152
Pol.Bez.: Imst	916	674	882	34
Pol.Bez.: Innsbruck-Land	308	250	211	97
Pol.Bez.: Kufstein	38	24	12	26
Pol.Bez.: Reutte	34	23	15	19
Pol.Bez.: Schwaz	43	31	14	29
in anderes Bundesland	704	593	346	358
NIEDERÖSTERREICH	34	26	-	34
OBERÖSTERREICH	46	39	-	46
SALZBURG	59	49	-	59
Salzburg(St)	30	22	-	30
Pol.Bez.: Salzburg-Umgeb.	24	23	-	24
STEIERMARK	25	18	-	25
VORARLBERG	445	385	346	99
Pol.Bez.: Bludenz	283	250	247	36
Pol.Bez.: Bregenz	47	40	16	31
Pol.Bez.: Dornbirn	30	18	15	15
Pol.Bez.: Feldkirch	85	77	68	17
WIEN	82	66	-	82
ins Ausland	592	399	331	261
EINPENDLER	2354	1448	1328	1026
aus and. Pol.Bez. des Bundesl.	1497	917	1284	213
Innsbruck-Stadt	119	61	103	16
Pol.Bez.: Imst	1089	672	1000	89
Pol.Bez.: Innsbruck-Land	168	100	141	27
Pol.Bez.: Kufstein	26	15	8	18
Pol.Bez.: Lienz	28	21	-	28
Pol.Bez.: Reutte	37	27	19	18
Pol.Bez.: Schwaz	20	14	10	10
aus anderem Bundesland	857	531	44	813
KÄRNTEN	106	69	-	106
Pol.Bez.: Spittal/Drau	35	25	-	35
NIEDERÖSTERREICH	51	30	-	51
OBERÖSTERREICH	69	33	-	69
SALZBURG	44	27	-	44
STEIERMARK	105	62	-	105
VORARLBERG	84	59	44	40
Pol.Bez.: Bludenz	40	25	25	15

**706 POL.BEZ.: LANDECK (Forts.)**

WIEN	391	247	-	391
Favoriten	50	32	-	50
Meidling	25	19	-	25
Rudolfsh-Fünfh	22	13	-	22
Ottakring	29	18	-	29
Hernals	21	13	-	21
Brigittenau	42	28	-	42
Floridsdorf	27	17	-	27
Donaustadt	47	30	-	47
ERWERBSTÄTIGE AM ARBEITSORT	16420	9962	.	.
Index des Pendlersaldos	94,2	90,0	.	.
Index der Pendlermobilität	32,8	36,1	.	.

**707 POL.BEZ.: LIENZ**

ERWERBSTÄTIGE AM WOHNORT	20752	12927	.	.
Nichtpendler	2373	1503	.	.
Gem.- u.Bezirks-Binnenpendler	14764	8849	14357	407
AUSPENDLER	3615	2575	567	3048
in and. Pol.Bez. des Bundesl.	1437	929	147	1290
Innsbruck-Stadt	534	322	70	464
Pol.Bez.: Imst	44	18	-	44
Pol.Bez.: Innsbruck-Land	290	212	25	265
Pol.Bez.: Kitzbühel	189	124	31	158
Pol.Bez.: Kufstein	146	95	16	130
Pol.Bez.: Landeck	28	21	-	28
Pol.Bez.: Reutte	67	45	-	67
Pol.Bez.: Schwaz	139	92	5	134
in anderes Bundesland	1470	1128	334	1136
KÄRNTEN	494	379	313	181
Klagenfurt(St)	52	38	24	28
Villach(St)	77	62	25	52
Pol.Bez.: Hermagor	29	18	22	7
Pol.Bez.: Spittal/Drau	295	230	242	53
NIEDERÖSTERREICH	60	46	-	60
OBERÖSTERREICH	142	131	-	142
Linz(St)	75	73	-	75
SALZBURG	383	292	21	362
Salzburg(St)	79	55	-	79
Pol.Bez.: Salzburg-Umgeb.	83	76	-	83
Pol.Bez.: St.Johann/Pong.	28	16	1	27
Pol.Bez.: Zell am See	184	137	20	164
STEIERMARK	92	73	-	92
Graz(St)	42	34	-	42
VORARLBERG	80	67	-	80
Pol.Bez.: Bludenz	41	37	-	41
WIEN	218	139	-	218
Innere Stadt	36	21	-	36
Liesing	24	18	-	24
ins Ausland	708	518	86	622
EINPENDLER	1662	1072	1081	581
aus and. Pol.Bez. des Bundesl.	234	200	55	179
Innsbruck-Stadt	45	38	25	20
Pol.Bez.: Imst	20	16	-	20
Pol.Bez.: Innsbruck-Land	71	58	12	59
Pol.Bez.: Kitzbühel	31	31	5	26
Pol.Bez.: Kufstein	44	40	13	31
aus anderem Bundesland	1428	872	1026	402
KÄRNTEN	1124	676	1024	100
Pol.Bez.: Hermagor	119	78	101	18
Pol.Bez.: Spittal/Drau	960	572	910	50
SALZBURG	25	20	2	23
STEIERMARK	25	18	-	25
WIEN	222	135	-	222
Favoriten	23	13	-	23
Brigittenau	27	22	-	27
Donaustadt	24	13	-	24
ERWERBSTÄTIGE AM ARBEITSORT	18799	11424	.	.
Index des Pendlersaldos	90,6	88,4	.	.
Index der Pendlermobilität	25,4	28,2	.	.
<b>708 POL.BEZ.: REUTTE</b>				
ERWERBSTÄTIGE AM WOHNORT	14544	8799	.	.
Nichtpendler	1572	871	.	.
Gem.- u.Bezirks-Binnenpendler	11366	6894	11140	226
AUSPENDLER	1606	1034	1063	543
in and. Pol.Bez. des Bundesl.	445	314	212	233

**Tabelle 2: Erwerbstätige nach Wohnbezirken, Arbeitsbezirken und Geschlecht bzw. Pendelfrequenz**

Wohnbezirk, Arbeitsbezirk	Insgesamt	dar.: männlich	Tagespendler	Nicht-tagespendler
------------------------------	-----------	-------------------	--------------	--------------------

Wohnbezirk, Arbeitsbezirk	Insgesamt	dar.: männlich	Tagespendler	Nicht-tagespendler
------------------------------	-----------	-------------------	--------------	--------------------

7 TIROL

**708 POL.BEZ.: REUTTE (Forts.)**

Innsbruck-Stadt	202	137	116	86
Pol.Bez.: Imst	66	48	53	13
Pol.Bez.: Innsbruck-Land	68	52	18	50
Pol.Bez.: Kufstein	39	28	6	33
Pol.Bez.: Landeck	37	27	19	18
in anderes Bundesland	159	102	37	122
VORARLBERG	62	38	37	25
Pol.Bez.: Bregenz	37	21	30	7
WIEN	24	15	-	24
ins Ausland	1002	618	814	188
<b>EINPENDLER</b>	<b>928</b>	<b>600</b>	<b>222</b>	<b>706</b>
aus and. Pol.Bez. des Bundesl.	434	304	213	221
Innsbruck-Stadt	65	44	50	15
Pol.Bez.: Imst	140	108	116	24
Pol.Bez.: Innsbruck-Land	87	55	28	59
Pol.Bez.: Kufstein	25	18	1	24
Pol.Bez.: Landeck	34	23	15	19
Pol.Bez.: Lienz	67	45	-	67
aus anderem Bundesland	494	296	9	485
KÄRNTEN	37	18	-	37
NIEDERÖSTERREICH	36	29	-	36
OBERÖSTERREICH	46	22	-	46
SALZBURG	25	14	-	25
STEIERMARK	56	26	-	56
VORARLBERG	23	13	9	14
WIEN	265	169	-	265
Favoriten	37	25	-	37
Brigittenau	23	15	-	23
Donaustadt	21	13	-	21
<b>ERWERBSTÄTIGE AM ARBEITSORT</b>	<b>13866</b>	<b>8365</b>	-	-
<i>Index des Pendlersaldos</i>	<i>95,3</i>	<i>95,1</i>	-	-
<i>Index der Pendlermobilität</i>	<i>17,4</i>	<i>18,6</i>	-	-

**709 POL.BEZ.: SCHWAZ**

<b>ERWERBSTÄTIGE AM WOHNORT</b>	<b>34948</b>	<b>20774</b>	-	-
Nichtpendler	3952	2387	-	-
Gem.- u. Bezirks-Binnenpendler	22880	13292	22594	286
<b>AUSPENDLER</b>	<b>8116</b>	<b>5095</b>	<b>6936</b>	<b>1180</b>
in and. Pol.Bez. des Bundesl.	7019	4317	6723	296
Innsbruck-Stadt	2468	1490	2373	95
Pol.Bez.: Imst	39	23	24	15
Pol.Bez.: Innsbruck-Land	3130	1842	3049	81
Pol.Bez.: Kitzbühel	112	85	82	30
Pol.Bez.: Kufstein	1221	842	1182	39
Pol.Bez.: Landeck	20	14	10	10
in anderes Bundesland	578	464	43	535
KÄRNTEN	27	23	-	27
NIEDERÖSTERREICH	64	47	-	64
OBERÖSTERREICH	88	72	-	88
Linz(St)	26	22	-	26
SALZBURG	140	115	43	97
Salzburg(St)	42	26	21	21
Pol.Bez.: Salzburg-Umgeb.	66	64	11	55
STEIERMARK	31	25	-	31
VORARLBERG	46	37	-	46
WIEN	177	142	-	177
Innere Stadt	24	16	-	24
ins Ausland	519	314	170	349
<b>EINPENDLER</b>	<b>5069</b>	<b>3347</b>	<b>3897</b>	<b>1172</b>
aus and. Pol.Bez. des Bundesl.	4304	2885	3880	424
Innsbruck-Stadt	707	459	679	28
Pol.Bez.: Imst	77	60	41	36
Pol.Bez.: Innsbruck-Land	1291	863	1198	93
Pol.Bez.: Kitzbühel	130	91	100	30
Pol.Bez.: Kufstein	1900	1277	1843	57
Pol.Bez.: Landeck	43	31	14	29
Pol.Bez.: Lienz	139	92	5	134
aus anderem Bundesland	765	462	17	748
KÄRNTEN	88	47	-	88
Pol.Bez.: Spittal/Drau	28	14	-	28
NIEDERÖSTERREICH	71	47	-	71
OBERÖSTERREICH	121	73	-	121
SALZBURG	83	46	17	66
Pol.Bez.: Zell am See	36	24	12	24
STEIERMARK	138	85	-	138
VORARLBERG	30	20	-	30
WIEN	227	139	-	227
Favoriten	39	24	-	39
Brigittenau	22	14	-	22

**709 POL.BEZ.: SCHWAZ (Forts.)**

Floridsdorf	21	16	-	21
Donaustadt	20	10	-	20
<b>ERWERBSTÄTIGE AM ARBEITSORT</b>	<b>31901</b>	<b>19026</b>	-	-
<i>Index des Pendlersaldos</i>	<i>91,3</i>	<i>91,6</i>	-	-
<i>Index der Pendlermobilität</i>	<i>37,7</i>	<i>40,6</i>	-	-
<b>8 VORARLBERG</b>				
<b>ERWERBSTÄTIGE AM WOHNORT</b>	<b>162873</b>	<b>96916</b>	-	-
Nichtpendler	11277	6696	-	-
Gem.- u. Bezirks-Binnenpendler	106483	60536	105791	692
<b>AUSPENDLER</b>	<b>45113</b>	<b>29684</b>	<b>41055</b>	<b>4058</b>
in and. Pol.Bez. des Bundesl.	28834	18319	28093	741
in anderes Bundesland	2362	1648	282	2080
ins Ausland	13917	9717	12680	1237
<b>EINPENDLER</b>	<b>33015</b>	<b>21285</b>	<b>28628</b>	<b>4387</b>
aus and. Pol.Bez. des Bundesl.	28834	18319	28093	741
aus anderem Bundesland	4181	2966	535	3646
<b>ERWERBSTÄTIGE AM ARBEITSORT</b>	<b>150775</b>	<b>88517</b>	-	-
<i>Index des Pendlersaldos</i>	<i>92,6</i>	<i>91,3</i>	-	-
<i>Index der Pendlermobilität</i>	<i>48,0</i>	<i>52,6</i>	-	-
<b>801 POL.BEZ.: BLUDENZ</b>				
<b>ERWERBSTÄTIGE AM WOHNORT</b>	<b>26987</b>	<b>16685</b>	-	-
Nichtpendler	2074	1189	-	-
Gem.- u. Bezirks-Binnenpendler	18470	11235	18276	194
<b>AUSPENDLER</b>	<b>6443</b>	<b>4261</b>	<b>5532</b>	<b>911</b>
in and. Pol.Bez. des Bundesl.	4332	2750	4107	225
Pol.Bez.: Bregenz	699	519	604	95
Pol.Bez.: Dornbirn	557	349	510	47
Pol.Bez.: Feldkirch	3076	1882	2993	83
in anderes Bundesland	463	339	90	373
NIEDERÖSTERREICH	30	21	-	30
OBERÖSTERREICH	28	21	-	28
SALZBURG	63	56	-	63
Pol.Bez.: Salzburg-Umgeb.	38	37	-	38
TIROL	210	141	90	120
Innsbruck-Stadt	114	73	56	58
Pol.Bez.: Landeck	40	25	25	15
WIEN	105	82	-	105
Innere Stadt	28	20	-	28
ins Ausland	1648	1172	1335	313
<b>EINPENDLER</b>	<b>4175</b>	<b>3030</b>	<b>2883</b>	<b>1292</b>
aus and. Pol.Bez. des Bundesl.	2695	1942	2561	134
Pol.Bez.: Bregenz	301	222	261	40
Pol.Bez.: Dornbirn	306	228	282	24
Pol.Bez.: Feldkirch	2088	1492	2018	70
aus anderem Bundesland	1480	1088	322	1158
KÄRNTEN	146	118	-	146
Pol.Bez.: Spittal/Drau	64	56	-	64
NIEDERÖSTERREICH	61	40	-	61
OBERÖSTERREICH	99	63	-	99
SALZBURG	65	51	-	65
Pol.Bez.: Zell am See	30	27	-	30
STEIERMARK	128	99	-	128
TIROL	502	430	322	180
Innsbruck-Stadt	26	18	15	11
Pol.Bez.: Imst	68	62	46	22
Pol.Bez.: Innsbruck-Land	36	29	10	26
Pol.Bez.: Kufstein	20	12	-	20
Pol.Bez.: Landeck	283	250	247	36
Pol.Bez.: Lienz	41	37	-	41
WIEN	469	281	-	469
Favoriten	63	36	-	63
Penzing	21	12	-	21
Rudolfsh-Fünfh	21	13	-	21
Ottakring	35	19	-	35
Hernals	23	14	-	23
Währing	22	11	-	22
Döbling	26	10	-	26
Brigittenau	48	36	-	48
Floridsdorf	32	20	-	32
Donaustadt	58	29	-	58



**Tabelle 2: Erwerbstätige nach Wohnbezirken, Arbeitsbezirken und Geschlecht bzw. Pendelfrequenz**

Wohnbezirk, Arbeitsbezirk	Insgesamt	dar.: männlich	Tagespendler	Nicht-tagespendler
------------------------------	-----------	-------------------	--------------	--------------------

Wohnbezirk, Arbeitsbezirk	Insgesamt	dar.: männlich	Tagespendler	Nicht-tagespendler
------------------------------	-----------	-------------------	--------------	--------------------

**8 VORARLBERG**

**801 POL.BEZ.: BLUDENZ (Forts.)**

ERWERBSTÄTIGE AM ARBEITSORT	24719	15454	.	.
<i>Index des Pendlersaldos</i>	<i>91,6</i>	<i>92,6</i>	.	.
<i>Index der Pendlermobilität</i>	<i>39,3</i>	<i>43,7</i>	.	.

**802 POL.BEZ.: BREGENZ**

ERWERBSTÄTIGE AM WOHNORT	56438	33267	.	.
Nichtpendler	5002	3041	.	.
Gem.- u. Bezirks-Binnenpendler	39030	22558	38674	356

AUSPENDLER	12406	7668	11065	1341
in and. Pol.Bez. des Bundesl.	8243	4870	8010	233
Pol.Bez.: Bludenz	301	222	261	40
Pol.Bez.: Dornbirn	6409	3659	6291	118
Pol.Bez.: Feldkirch	1533	989	1458	75
in anderes Bundesland	700	464	58	642
NIEDERÖSTERREICH	63	50	-	63
OBERÖSTERREICH	39	27	-	39
SALZBURG	82	66	-	82
Salzburg(St)	29	20	-	29
Pol.Bez.: Salzburg-Umgeb.	46	41	-	46
STEIERMARK	30	23	-	30
TIROL	247	157	58	189
Innsbruck-Stadt	143	86	45	98
Pol.Bez.: Innsbruck-Land	35	27	3	32
WIEN	229	136	-	229
Innere Stadt	41	15	-	41
Landstraße	23	18	-	23
ins Ausland	3463	2334	2997	466

EINPENDLER	9567	6655	7967	1600
aus and. Pol.Bez. des Bundesl.	8123	5639	7899	224
Pol.Bez.: Bludenz	699	519	604	95
Pol.Bez.: Dornbirn	5592	3820	5520	72
Pol.Bez.: Feldkirch	1832	1300	1775	57
aus anderem Bundesland	1444	1016	68	1376
KÄRNTEN	82	59	-	82
Pol.Bez.: Spittal/Drau	22	16	-	22
NIEDERÖSTERREICH	70	53	-	70
OBERÖSTERREICH	100	81	-	100
SALZBURG	69	59	-	69
Pol.Bez.: Zell am See	24	18	-	24
STEIERMARK	125	86	-	125
TIROL	246	187	68	178
Innsbruck-Stadt	31	25	12	19
Pol.Bez.: Imst	29	24	7	22
Pol.Bez.: Innsbruck-Land	41	32	3	38
Pol.Bez.: Landeck	47	40	16	31
Pol.Bez.: Reutte	37	21	30	7
WIEN	733	477	-	733
Landstraße	35	23	-	35
Margareten	22	15	-	22
Favoriten	81	60	-	81
Meidling	37	26	-	37
Penzing	33	21	-	33
Rudolfsh-Fünfh	41	27	-	41
Ottakring	52	33	-	52
Hernals	36	21	-	36
Währing	22	9	-	22
Döbling	40	22	-	40
Brigittenau	79	63	-	79
Floridsdorf	80	52	-	80
Donaustadt	85	44	-	85
Liesing	30	20	-	30

ERWERBSTÄTIGE AM ARBEITSORT	53599	32254	.	.
<i>Index des Pendlersaldos</i>	<i>95,0</i>	<i>97,0</i>	.	.
<i>Index der Pendlermobilität</i>	<i>38,9</i>	<i>43,1</i>	.	.

**803 POL.BEZ.: DORNBIEN**

ERWERBSTÄTIGE AM WOHNORT	35226	20579	.	.
Nichtpendler	1806	1035	.	.
Gem.- u. Bezirks-Binnenpendler	21497	11402	21478	19

AUSPENDLER	11923	8142	11177	746
in and. Pol.Bez. des Bundesl.	8960	5990	8838	122
Pol.Bez.: Bludenz	306	228	282	24
Pol.Bez.: Bregenz	5592	3820	5520	72
Pol.Bez.: Feldkirch	3062	1942	3036	26
in anderes Bundesland	523	371	56	467
NIEDERÖSTERREICH	38	33	-	38
OBERÖSTERREICH	37	28	-	37

**803 POL.BEZ.: DORNBIEN (Forts.)**

SALZBURG	74	66	-	74
Pol.Bez.: Salzburg-Umgeb.	53	51	-	53
STEIERMARK	29	21	-	29
TIROL	186	117	56	130
Innsbruck-Stadt	110	62	42	68
Pol.Bez.: Innsbruck-Land	33	26	1	32
WIEN	149	100	-	149
ins Ausland	2440	1781	2283	157

EINPENDLER	10918	6334	10179	739
aus and. Pol.Bez. des Bundesl.	10345	5925	10146	199
Pol.Bez.: Bludenz	557	349	510	47
Pol.Bez.: Bregenz	6409	3659	6291	118
Pol.Bez.: Feldkirch	3379	1917	3345	34
aus anderem Bundesland	573	409	33	540
KÄRNTEN	43	32	-	43
NIEDERÖSTERREICH	41	29	-	41
OBERÖSTERREICH	44	31	-	44
SALZBURG	35	30	-	35
STEIERMARK	59	53	-	59
TIROL	115	79	33	82
Pol.Bez.: Innsbruck-Land	20	11	2	18
Pol.Bez.: Landeck	30	18	15	15
WIEN	232	152	-	232
Favoriten	23	18	-	23
Brigittenau	31	24	-	31
Floridsdorf	25	14	-	25
Donaustadt	24	16	-	24

ERWERBSTÄTIGE AM ARBEITSORT	34221	18771	.	.
<i>Index des Pendlersaldos</i>	<i>97,1</i>	<i>91,2</i>	.	.
<i>Index der Pendlermobilität</i>	<i>64,8</i>	<i>70,3</i>	.	.

**804 POL.BEZ.: FELDKIRCH**

ERWERBSTÄTIGE AM WOHNORT	44222	26385	.	.
Nichtpendler	2395	1431	.	.
Gem.- u. Bezirks-Binnenpendler	27486	15341	27363	123

AUSPENDLER	14341	9613	13281	1060
in and. Pol.Bez. des Bundesl.	7299	4709	7138	161
Pol.Bez.: Bludenz	2088	1492	2018	70
Pol.Bez.: Bregenz	1832	1300	1775	57
Pol.Bez.: Dornbirn	3379	1917	3345	34
in anderes Bundesland	676	474	78	598
KÄRNTEN	33	28	-	33
NIEDERÖSTERREICH	47	34	-	47
OBERÖSTERREICH	44	37	-	44
SALZBURG	88	69	-	88
Salzburg(St)	28	22	-	28
Pol.Bez.: Salzburg-Umgeb.	50	45	-	50
STEIERMARK	26	16	-	26
TIROL	208	140	78	130
Innsbruck-Stadt	122	76	63	59
Pol.Bez.: Innsbruck-Land	37	27	6	31
WIEN	224	147	-	224
Innere Stadt	33	23	-	33
Liesing	21	17	-	21
ins Ausland	6366	4430	6065	301

EINPENDLER	8355	5266	7599	756
aus and. Pol.Bez. des Bundesl.	7671	4813	7487	184
Pol.Bez.: Bludenz	3076	1882	2993	83
Pol.Bez.: Bregenz	1533	989	1458	75
Pol.Bez.: Dornbirn	3062	1942	3036	26
aus anderem Bundesland	684	453	112	572
KÄRNTEN	70	38	-	70
NIEDERÖSTERREICH	86	49	-	86
OBERÖSTERREICH	63	43	-	63
SALZBURG	53	18	-	53
STEIERMARK	88	52	-	88
TIROL	248	204	112	136
Innsbruck-Stadt	36	23	19	17
Pol.Bez.: Imst	35	33	21	14
Pol.Bez.: Innsbruck-Land	27	19	3	24
Pol.Bez.: Landeck	85	77	68	17
WIEN	67	45	-	67

ERWERBSTÄTIGE AM ARBEITSORT	38236	22038	.	.
<i>Index des Pendlersaldos</i>	<i>86,5</i>	<i>83,5</i>	.	.
<i>Index der Pendlermobilität</i>	<i>51,3</i>	<i>56,4</i>	.	.

**Tabelle 2: Erwerbstätige nach Wohnbezirken, Arbeitsbezirken und Geschlecht bzw. Pendelfrequenz**

Wohnbezirk, Arbeitsbezirk	Insgesamt	dar.: männlich	Tagespendler	Nicht-tagespendler
------------------------------	-----------	-------------------	--------------	--------------------

Wohnbezirk, Arbeitsbezirk	Insgesamt	dar.: männlich	Tagespendler	Nicht-tagespendler
------------------------------	-----------	-------------------	--------------	--------------------

9 WIEN

**9 WIEN**

<b>ERWERBSTÄTIGE AM WOHNORT</b>	<b>709676</b>	<b>383025</b>	.	.
Nichtpendler	31565	16526	.	.
Gemeindebezirks-Binnenpendler	126583	61310	126583	-
<b>AUSPENDLER</b>	<b>551528</b>	<b>305189</b>	<b>519979</b>	<b>31549</b>
in and. Gem.bez. des Bundesl.	464400	248282	457858	6542
in anderem Bundesland	83804	54678	62011	21793
ins Ausland	3324	2229	110	3214
<b>EINPENDLER</b>	<b>679025</b>	<b>381672</b>	<b>635976</b>	<b>43049</b>
aus and. Gem.bez. des Bundesl.	464400	248282	457858	6542
aus anderem Bundesland	214625	133390	178118	36507
<b>ERWERBSTÄTIGE AM ARBEITSORT</b>	<b>837173</b>	<b>459508</b>	.	.
Index des Pendlersaldos	118,0	120,0	.	.
Index der Pendlermobilität	173,4	179,3	.	.

**901 INNERE STADT**

<b>ERWERBSTÄTIGE AM WOHNORT</b>	8406	4646	.	.
Nichtpendler	1347	788	.	.
Gemeindebezirks-Binnenpendler	2527	1414	2527	-
<b>AUSPENDLER</b>	4532	2444	4285	247
in and. Gem.bez. des Bundesl.	3928	2088	3846	82
Leopoldstadt	327	189	324	3
Landstraße	425	224	419	6
Wieden	216	131	208	8
Margareten	75	31	75	-
Mariahilf	194	100	192	2
Neubau	192	92	191	1
Josefstadt	149	71	146	3
Alsergrund	490	231	481	9
Favoriten	219	119	213	6
Simmering	115	66	113	2
Meidling	102	71	99	3
Hietzing	169	91	164	5
Penzing	105	54	102	3
Rudolfsh-Fünfh	115	62	111	4
Ottakring	118	62	118	-
Hernals	62	33	61	1
Währing	68	35	65	3
Döbling	149	73	142	7
Brigittenau	110	57	110	-
Floridsdorf	146	75	142	4
Donaustadt	221	120	216	5
Liesing	161	101	154	7
in anderem Bundesland	497	284	435	62
<b>NIEDERÖSTERREICH</b>	421	240	409	12
St.Pölten(St)	29	21	29	-
Pol.Bez.: Baden	32	19	32	-
Pol.Bez.: Korneuburg	29	16	26	3
Pol.Bez.: Mödling	98	62	98	-
Pol.Bez.: Wien-Umgebung	139	73	137	2
ins Ausland	107	72	4	103
<b>EINPENDLER</b>	97794	47012	91881	5913
aus and. Gem.bez. des Bundesl.	69774	32234	68705	1069
Leopoldstadt	4566	2054	4502	64
Landstraße	4574	2144	4507	67
Wieden	1910	911	1867	43
Margareten	2279	1040	2233	46
Mariahilf	1690	813	1637	53
Neubau	1814	848	1785	29
Josefstadt	1569	780	1534	35
Alsergrund	2451	1201	2398	53
Favoriten	5653	2406	5572	81
Simmering	3082	1243	3048	34
Meidling	2865	1286	2816	49
Hietzing	2439	1276	2399	40
Penzing	3413	1664	3377	36
Rudolfsh-Fünfh	2456	1089	2418	38
Ottakring	3376	1535	3307	69
Hernals	2009	953	1977	32
Währing	2459	1278	2413	46
Döbling	3372	1650	3316	56
Brigittenau	3065	1391	3029	36
Floridsdorf	5228	2323	5173	55
Donaustadt	6272	2792	6213	59
Liesing	3232	1557	3184	48
aus anderem Bundesland	28020	14778	23176	4844
<b>BURGENLAND</b>	2741	1319	2133	608
Eisenstadt(St)	98	55	86	12
Pol.Bez.: Eisenstadt-Umg.	399	194	378	21

**901 INNERE STADT (Forts.)**

Pol.Bez.: Güssing	175	80	54	121
Pol.Bez.: Jennersdorf	34	22	11	23
Pol.Bez.: Mattersburg	292	163	255	37
Pol.Bez.: Neusiedl/See	1046	458	976	70
Pol.Bez.: Oberpullendorf	366	178	216	150
Pol.Bez.: Oberwart	325	164	152	173
<b>KÄRNTEN</b>	612	363	-	612
Klagenfurt(St)	121	72	-	121
Villach(St)	63	44	-	63
Pol.Bez.: Feldkirchen	31	17	-	31
Pol.Bez.: Klagenfurt Land	55	28	-	55
Pol.Bez.: Spittal/Drau	108	61	-	108
Pol.Bez.: St.Veit/Glan	59	37	-	59
Pol.Bez.: Villach Land	57	36	-	57
Pol.Bez.: Völkermarkt	44	26	-	44
Pol.Bez.: Wolfsberg	56	34	-	56
<b>NIEDERÖSTERREICH</b>	21796	11347	20488	1308
Krems/Donau(St)	210	111	189	21
St.Pölten(St)	349	216	333	16
Waidhofen/Y/St	28	18	9	19
Wr.Neustadt(St)	415	230	399	16
Pol.Bez.: Amstetten	190	117	100	90
Pol.Bez.: Baden	1738	973	1699	39
Pol.Bez.: Bruck/Leitha	876	369	839	37
Pol.Bez.: Gänserndorf	2256	1013	2195	61
Pol.Bez.: Gmünd	146	69	58	88
Pol.Bez.: Hollabrunn	921	466	866	55
Pol.Bez.: Horn	302	142	250	52
Pol.Bez.: Korneuburg	1994	1029	1974	20
Pol.Bez.: Krems(Ld)	415	203	356	59
Pol.Bez.: Lilienfeld	86	49	61	25
Pol.Bez.: Melk	383	234	295	88
Pol.Bez.: Mistelbach	1337	645	1263	74
Pol.Bez.: Mödling	2973	1638	2926	47
Pol.Bez.: Neunkirchen	533	329	461	72
Pol.Bez.: Scheibbs	128	72	77	51
Pol.Bez.: St.Pölten(Ld)	841	499	794	47
Pol.Bez.: Tulln	1426	741	1391	35
Pol.Bez.: Waidhofen/Thaya	118	52	42	76
Pol.Bez.: Wien-Umgebung	3296	1676	3241	55
Pol.Bez.: Wr.Neustadt(Ld)	653	379	599	54
Pol.Bez.: Zwettl	182	77	71	111
<b>OBERÖSTERREICH</b>	930	544	197	733
Linz(St)	175	112	89	86
Steyr(St)	50	26	24	26
Wels(St)	30	19	17	13
Pol.Bez.: Braunau/Inn	23	12	-	23
Pol.Bez.: Freistadt	20	10	1	19
Pol.Bez.: Gmunden	98	54	-	98
Pol.Bez.: Grieskirchen	36	20	-	36
Pol.Bez.: Kirchdorf/Krems	26	12	-	26
Pol.Bez.: Linz-Land	83	52	33	50
Pol.Bez.: Perg	34	17	7	27
Pol.Bez.: Ried/Innkreis	30	19	-	30
Pol.Bez.: Rohrbach	22	15	-	22
Pol.Bez.: Schärding	31	17	-	31
Pol.Bez.: Steyr-Land	49	27	-	49
Pol.Bez.: Urfahr-Umgebung	70	45	26	44
Pol.Bez.: Vöcklabruck	100	62	-	100
Pol.Bez.: Wels-Land	42	19	-	42
<b>SALZBURG</b>	393	242	-	393
Salzburg(St)	137	77	-	137
Pol.Bez.: Salzburg-Umgeb.	75	47	-	75
Pol.Bez.: St.Johann/Pong.	69	49	-	69
Pol.Bez.: Zell am See	79	47	-	79
<b>STEIERMARK</b>	1138	699	358	780
Graz(St)	217	130	111	106
Pol.Bez.: Bruck/Mur	63	36	25	38
Pol.Bez.: Deutschlandsbg	48	31	-	48
Pol.Bez.: Feldbach	41	25	11	30
Pol.Bez.: Fürstenfeld	25	12	-	25
Pol.Bez.: Graz-Umgebung	69	52	15	54
Pol.Bez.: Hartberg	204	108	98	106
Pol.Bez.: Judenburg	28	19	-	28
Pol.Bez.: Knittelfeld	29	19	-	29
Pol.Bez.: Leibnitz	41	32	-	41
Pol.Bez.: Leoben	68	44	25	43
Pol.Bez.: Liezen	84	44	-	84
Pol.Bez.: Mürzzuschlag	92	60	61	31
Pol.Bez.: Murau	36	26	-	36
Pol.Bez.: Voitsberg	32	19	-	32
Pol.Bez.: Weiz	50	35	12	38
<b>TIROL</b>	293	199	-	293
Innsbruck-Stadt	74	50	-	74
Pol.Bez.: Innsbruck-Land	72	56	-	72

**Tabelle 2: Erwerbstätige nach Wohnbezirken, Arbeitsbezirken und Geschlecht bzw. Pendelfrequenz**

Wohnbezirk, Arbeitsbezirk	Insge- samt	dar.: männ- lich	Tages- pendler	Nicht- tages- pendler	Wohnbezirk, Arbeitsbezirk	Insge- samt	dar.: männ- lich	Tages- pendler	Nicht- tages- pendler
<b>901 INNERE STADT (Forts.)</b>					<b>902 LEOPOLDSTADT (Forts.)</b>				
Pol.Bez.: Kitzbühel	35	21	-	35	Landstraße	1548	841	1523	25
Pol.Bez.: Lienz	36	21	-	36	Wieden	475	271	463	12
Pol.Bez.: Schwaz	24	16	-	24	Margareten	842	430	829	13
VORARLBERG	117	65	-	117	Mariahilf	515	287	502	13
Pol.Bez.: Bludenz	28	20	-	28	Neubau	467	257	457	10
Pol.Bez.: Brengenz	41	15	-	41	Josefstadt	367	197	360	7
Pol.Bez.: Feldkirch	33	23	-	33	Alsergrund	761	397	739	22
ERWERBSTÄTIGE AM ARBEITSORT	101668	49214	.	.	Favoriten	2297	1236	2261	36
<i>Index des Pendlersaldos</i>	<i>1209,5</i>	<i>1059,3</i>	.	.	Simmering	1373	774	1358	15
<i>Index der Pendlermobilität</i>	<i>1217,3</i>	<i>1064,5</i>	.	.	Meidling	1047	586	1032	15
<b>902 LEOPOLDSTADT</b>					Hietzing	611	365	596	15
ERWERBSTÄTIGE AM WOHNORT	41882	23459	.	.	Penzing	1037	595	1030	7
Nichtpendler	1701	898	.	.	Rudolfsh-Fünfh	916	497	897	19
Gemeindebezirks-Binnenpendler	7307	3913	7307	-	Ottakring	1267	700	1249	18
AUSPENDLER	32874	18648	31645	1229	Hernals	583	331	573	10
in and. Gem.bez. des Bundesl.	29005	16022	28647	358	Währing	730	397	717	13
Innere Stadt	4566	2054	4502	64	Döbling	989	534	971	18
Landstraße	2910	1545	2874	36	Brigittenau	1970	990	1950	20
Wieden	998	515	982	16	Floridsdorf	2870	1562	2849	21
Margareten	610	344	603	7	Donaustadt	3573	1976	3550	23
Mariahilf	848	431	838	10	Liesing	1083	646	1074	9
Neubau	1125	528	1113	12	aus anderem Bundesland	11681	7528	10091	1590
Josefstadt	571	273	564	7	BURGENLAND	1114	679	861	253
Alsergrund	2237	1066	2201	36	Eisenstadt(St)	24	16	21	3
Favoriten	1722	1074	1702	20	Pol.Bez.: Eisenstadt-Umg.	178	115	168	10
Simmering	1130	815	1117	13	Pol.Bez.: Güssing	73	41	16	57
Meidling	833	514	820	13	Pol.Bez.: Mattersburg	132	89	115	17
Hietzing	798	431	784	14	Pol.Bez.: Neusiedl/See	372	218	348	24
Penzing	656	397	651	5	Pol.Bez.: Oberpullendorf	164	106	101	63
Rudolfsh-Fünfh	925	557	918	7	Pol.Bez.: Oberwart	153	85	88	65
Ottakring	760	462	753	7	KÄRNTEN	202	151	-	202
Hernals	448	273	446	2	Klagenfurt(St)	33	23	-	33
Währing	397	219	394	3	Villach(St)	20	15	-	20
Döbling	1053	586	1040	13	Pol.Bez.: Feldkirchen	21	16	-	21
Brigittenau	1341	767	1328	13	Pol.Bez.: Spittal/Drau	45	39	-	45
Floridsdorf	1717	1047	1695	22	Pol.Bez.: St.Veit/Glan	22	15	-	22
Donaustadt	1981	1134	1959	22	NIEDERÖSTERREICH	9489	6093	9039	450
Liesing	1379	990	1363	16	Krems/Donau(St)	87	67	80	7
in anderes Bundesland	3693	2518	2994	699	St.Pölten(St)	109	78	102	7
BURGENLAND	152	117	138	14	Wr.Neustadt(St)	142	104	138	4
Eisenstadt(St)	29	21	28	1	Pol.Bez.: Amstetten	73	61	44	29
Pol.Bez.: Eisenstadt-Umg.	20	18	20	-	Pol.Bez.: Baden	651	418	640	11
Pol.Bez.: Neusiedl/See	46	34	44	2	Pol.Bez.: Bruck/Leitha	383	251	373	10
Pol.Bez.: Oberwart	23	14	19	4	Pol.Bez.: Gänserndorf	1312	787	1299	13
KÄRNTEN	68	49	-	68	Pol.Bez.: Gmünd	75	51	33	42
Klagenfurt(St)	23	18	-	23	Pol.Bez.: Hollabrunn	484	343	460	24
NIEDERÖSTERREICH	2820	1902	2712	108	Pol.Bez.: Horn	136	88	114	22
St.Pölten(St)	83	49	78	5	Pol.Bez.: Korneuburg	1087	633	1077	10
Wr.Neustadt(St)	36	26	34	2	Pol.Bez.: Krems(Ld)	188	140	168	20
Pol.Bez.: Amstetten	22	15	15	7	Pol.Bez.: Lilienfeld	27	14	21	6
Pol.Bez.: Baden	159	124	154	5	Pol.Bez.: Melk	134	93	110	24
Pol.Bez.: Bruck/Leitha	66	53	65	1	Pol.Bez.: Mistelbach	674	436	651	23
Pol.Bez.: Gänserndorf	149	93	140	9	Pol.Bez.: Mödling	996	656	979	17
Pol.Bez.: Hollabrunn	41	25	39	2	Pol.Bez.: Neunkirchen	250	197	230	20
Pol.Bez.: Korneuburg	277	199	273	4	Pol.Bez.: Scheibbs	34	27	21	13
Pol.Bez.: Krems(Ld)	20	15	18	2	Pol.Bez.: St.Pölten(Ld)	286	176	271	15
Pol.Bez.: Mistelbach	59	35	57	2	Pol.Bez.: Tulln	623	402	604	19
Pol.Bez.: Mödling	672	492	663	9	Pol.Bez.: Waidhofen/Thaya	60	40	33	27
Pol.Bez.: Neunkirchen	24	18	23	1	Pol.Bez.: Wien-Umgebung	1295	779	1278	17
Pol.Bez.: St.Pölten(Ld)	37	25	36	1	Pol.Bez.: Wr.Neustadt(Ld)	296	204	275	21
Pol.Bez.: Tulln	59	46	59	-	Pol.Bez.: Zwettl	75	39	32	43
Pol.Bez.: Wien-Umgebung	971	586	953	18	OBERÖSTERREICH	240	161	51	189
Pol.Bez.: Wr.Neustadt(Ld)	29	22	25	4	Linz(St)	55	41	36	19
Pol.Bez.: Zwettl	23	19	8	15	Pol.Bez.: Linz-Land	32	18	6	26
OBERÖSTERREICH	224	153	78	146	SALZBURG	81	56	-	81
Linz(St)	61	43	55	6	Pol.Bez.: Salzburg-Umgeb.	28	18	-	28
Pol.Bez.: Braunau/Inn	22	16	-	22	STEIERMARKE	442	313	140	302
SALZBURG	95	68	-	95	Graz(St)	65	48	35	30
Pol.Bez.: Zell am See	28	19	-	28	Pol.Bez.: Graz-Umgebung	35	26	5	30
STEIERMARKE	196	137	66	130	Pol.Bez.: Hartberg	88	68	47	41
Graz(St)	48	37	40	8	Pol.Bez.: Leoben	25	17	13	12
Pol.Bez.: Hartberg	24	15	15	9	Pol.Bez.: Liezen	27	15	-	27
Pol.Bez.: Liezen	23	17	-	23	Pol.Bez.: Mürzzuschlag	44	32	31	13
TIROL	93	67	-	93	Pol.Bez.: Weiz	41	29	3	38
VORARLBERG	45	25	-	45	TIROL	77	53	-	77
ins Ausland	176	108	4	172	Pol.Bez.: Kitzbühel	22	14	-	22
VORARLBERG	36	22	-	36	ERWERBSTÄTIGE AM ARBEITSORT	46337	26397	.	.
EINPENDLER	37329	21586	35395	1934	<i>Index des Pendlersaldos</i>	<i>110,6</i>	<i>112,5</i>	.	.
aus and. Gem.bez. des Bundesl.	25648	14058	25304	344	<i>Index der Pendlermobilität</i>	<i>167,6</i>	<i>171,5</i>	.	.
Innere Stadt	327	189	324	3					

9 WIEN

**Tabelle 2: Erwerbstätige nach Wohnbezirken, Arbeitsbezirken und Geschlecht bzw. Pendelfrequenz**

Wohnbezirk, Arbeitsbezirk	Insgesamt	dar.: männlich	Tagespendler	Nicht-tagespendler
------------------------------	-----------	-------------------	--------------	--------------------

Wohnbezirk, Arbeitsbezirk	Insgesamt	dar.: männlich	Tagespendler	Nicht-tagespendler
------------------------------	-----------	-------------------	--------------	--------------------

9 WIEN

**903 LANDSTRASSE**

ERWERBSTÄTIGE AM WOHNORT	37804	20283	.	.
Nichtpendler	2091	1026	.	.
Gemeindebezirks-Binnenpendler	8903	4439	8903	-
AUSPENDLER	26810	14818	25556	1254
in and. Gem.bez. des Bundesl.	22993	12321	22627	366
Innere Stadt	4574	2144	4507	67
Leopoldstadt	1548	841	1523	25
Wieden	1073	555	1048	25
Margareten	528	287	515	13
Mariahilf	816	396	808	8
Neubau	995	472	983	12
Josefstadt	424	212	419	5
Alsergrund	1641	796	1611	30
Favoriten	1603	936	1573	30
Simmering	1156	721	1135	21
Meidling	806	485	799	7
Hietzing	715	362	700	15
Penzing	550	282	543	7
Rudolfsh-Fünfh	706	406	697	9
Ottakring	625	347	614	11
Hernals	270	164	269	1
Währing	276	130	272	4
Döbling	642	349	631	11
Brigittenau	594	334	590	4
Floridsdorf	998	581	975	23
Donaustadt	1083	594	1067	16
Liesing	1370	927	1348	22
in anderes Bundesland	3610	2349	2918	692
BURGENLAND	228	151	211	17
Eisenstadt(St)	32	21	28	4
Pol.Bez.: Eisenstadt-Umg.	30	18	30	-
Pol.Bez.: Mattersburg	32	20	30	2
Pol.Bez.: Neusiedl/See	59	42	57	2
Pol.Bez.: Oberpullendorf	29	23	28	1
Pol.Bez.: Oberwart	29	16	26	3
KÄRNTEN	78	57	-	78
Klagenfurt(St)	20	13	-	20
NIEDERÖSTERREICH	2660	1731	2564	96
Krems/Donau(St)	22	11	21	1
St.Pölten(St)	88	58	87	1
Wr.Neustadt(St)	79	53	74	5
Pol.Bez.: Amstetten	23	14	19	4
Pol.Bez.: Baden	170	130	166	4
Pol.Bez.: Bruck/Leitha	61	43	60	1
Pol.Bez.: Gänserndorf	114	83	109	5
Pol.Bez.: Hollabrunn	36	20	36	-
Pol.Bez.: Korneuburg	161	114	160	1
Pol.Bez.: Melk	23	13	17	6
Pol.Bez.: Mistelbach	63	40	58	5
Pol.Bez.: Mödling	690	480	678	12
Pol.Bez.: Neunkirchen	31	19	27	4
Pol.Bez.: St.Pölten(Ld)	22	17	20	2
Pol.Bez.: Tulln	57	42	52	5
Pol.Bez.: Wien-Umgebung	914	529	899	15
Pol.Bez.: Wr.Neustadt(Ld)	29	21	27	2
OBERÖSTERREICH	202	132	65	137
Linz(St)	57	40	52	5
SALZBURG	60	38	-	60
Salzburg(St)	22	15	-	22
STEIERMARK	212	129	78	134
Graz(St)	59	35	50	9
Pol.Bez.: Liezen	24	15	-	24
TIROL	105	63	-	105
Pol.Bez.: Kufstein	20	11	-	20
VORARLBERG	65	48	-	65
Pol.Bez.: Bregenz	35	23	-	35
ins Ausland	207	148	11	196
EINPENDLER	59464	33477	55641	3823
aus and. Gem.bez. des Bundesl.	38948	20937	38395	553
Innere Stadt	425	224	419	6
Leopoldstadt	2910	1545	2874	36
Wieden	922	486	905	17
Margareten	1390	738	1361	29
Mariahilf	770	418	749	21
Neubau	735	391	723	12
Josefstadt	604	326	591	13
Alsergrund	926	500	900	26
Favoriten	3953	2107	3902	51
Simmering	3463	1526	3439	24
Meidling	1808	980	1785	23
Hietzing	1145	660	1119	26
Penzing	1813	1001	1784	29
Rudolfsh-Fünfh	1309	735	1286	23

**903 LANDSTRASSE**

Ottakring	1801	1029	1762	39
Hernals	921	520	910	11
Währing	925	538	904	21
Döbling	1378	766	1349	29
Brigittenau	1890	1014	1865	25
Floridsdorf	3390	1812	3363	27
Donaustadt	4414	2430	4377	37
Liesing	2056	1191	2028	28
aus anderem Bundesland	20516	12540	17246	3270
BURGENLAND	2425	1491	1897	528
Eisenstadt(St)	58	35	52	6
Pol.Bez.: Eisenstadt-Umg.	373	227	351	22
Pol.Bez.: Güssing	218	152	75	143
Pol.Bez.: Jennersdorf	36	28	6	30
Pol.Bez.: Mattersburg	251	166	234	17
Pol.Bez.: Neusiedl/See	871	476	815	56
Pol.Bez.: Oberpullendorf	289	184	197	92
Pol.Bez.: Oberwart	321	218	159	162
KÄRNTEN	344	230	-	344
Klagenfurt(St)	60	36	-	60
Villach(St)	29	19	-	29
Pol.Bez.: Feldkirchen	20	13	-	20
Pol.Bez.: Klagenfurt Land	31	15	-	31
Pol.Bez.: Spittal/Drau	54	40	-	54
Pol.Bez.: St.Veit/Glan	36	27	-	36
Pol.Bez.: Villach Land	43	32	-	43
Pol.Bez.: Völkermarkt	24	14	-	24
Pol.Bez.: Wolfsberg	38	27	-	38
NIEDERÖSTERREICH	15756	9430	14910	846
Krems/Donau(St)	133	88	122	11
St.Pölten(St)	245	175	230	15
Wr.Neustadt(St)	290	192	286	4
Pol.Bez.: Amstetten	127	76	64	63
Pol.Bez.: Baden	1362	859	1332	30
Pol.Bez.: Bruck/Leitha	893	483	870	23
Pol.Bez.: Gänserndorf	1742	931	1700	42
Pol.Bez.: Gmünd	93	56	36	57
Pol.Bez.: Hollabrunn	615	346	584	31
Pol.Bez.: Horn	183	120	152	31
Pol.Bez.: Korneuburg	1435	810	1416	19
Pol.Bez.: Krems(Ld)	228	158	194	34
Pol.Bez.: Lilienfeld	66	48	46	20
Pol.Bez.: Melk	259	182	212	47
Pol.Bez.: Mistelbach	1113	651	1066	47
Pol.Bez.: Mödling	1875	1157	1845	30
Pol.Bez.: Neunkirchen	377	249	336	41
Pol.Bez.: Scheibbs	76	55	43	33
Pol.Bez.: St.Pölten(Ld)	529	354	497	32
Pol.Bez.: Tulln	940	591	916	24
Pol.Bez.: Waidhofen/Thaya	107	56	49	58
Pol.Bez.: Wien-Umgebung	2401	1371	2366	35
Pol.Bez.: Wr.Neustadt(Ld)	552	352	517	35
Pol.Bez.: Zwettl	101	57	27	74
OBERÖSTERREICH	578	405	113	465
Linz(St)	76	52	41	35
Steyr(St)	26	16	11	15
Wels(St)	33	30	24	9
Pol.Bez.: Gmunden	68	44	-	68
Pol.Bez.: Grieskirchen	27	15	-	27
Pol.Bez.: Linz-Land	79	59	28	51
Pol.Bez.: Schärding	21	11	-	21
Pol.Bez.: Steyr-Land	32	23	-	32
Pol.Bez.: Urfahr-Umgebung	37	28	7	30
Pol.Bez.: Vöcklabruck	67	42	-	67
SALZBURG	183	128	-	183
Salzburg(St)	60	40	-	60
Pol.Bez.: Hallein	23	18	-	23
Pol.Bez.: Salzburg-Umgeb.	43	28	-	43
Pol.Bez.: Zell am See	30	21	-	30
STEIERMARK	987	669	326	661
Graz(St)	208	141	124	84
Pol.Bez.: Bruck/Mur	47	32	16	31
Pol.Bez.: Deutschlandsbg	33	25	-	33
Pol.Bez.: Feldbach	33	23	5	28
Pol.Bez.: Graz-Umgebung	72	59	18	54
Pol.Bez.: Hartberg	188	105	105	83
Pol.Bez.: Judenburg	50	40	-	50
Pol.Bez.: Knittelfeld	24	12	-	24
Pol.Bez.: Leibnitz	36	27	-	36
Pol.Bez.: Leoben	46	30	19	27
Pol.Bez.: Liezen	61	35	-	61
Pol.Bez.: Mürzzuschlag	62	38	35	27
Pol.Bez.: Murau	45	37	-	45
Pol.Bez.: Weiz	33	23	4	29
TIROL	186	142	-	186

**Tabelle 2: Erwerbstätige nach Wohnbezirken, Arbeitsbezirken und Geschlecht bzw. Pendelfrequenz**

Wohnbezirk, Arbeitsbezirk	Insgesamt	dar.: männlich	Tagespendler	Nicht-tagespendler	Wohnbezirk, Arbeitsbezirk	Insgesamt	dar.: männlich	Tagespendler	Nicht-tagespendler
<b>903 LANDSTRASSE</b>					<b>904 WIEN (Forts.)</b>				
Innsbruck-Stadt	52	34	-	52	Pol.Bez.: Neusiedl/See	227	125	215	12
Pol.Bez.: Innsbruck-Land	36	29	-	36	Pol.Bez.: Oberpullendorf	159	101	105	54
Pol.Bez.: Kufstein	26	23	-	26	Pol.Bez.: Oberwart	156	105	59	97
VORARLBERG	57	45	-	57	KÄRNTEN	163	113	-	163
Pol.Bez.: Bregenz	23	18	-	23	Klagenfurt(St)	21	15	-	21
ERWERBSTÄTIGE AM ARBEITSORT	70458	38942	.	.	Villach(St)	21	15	-	21
Index des Pendlersaldos	186,4	192,0	.	.	Pol.Bez.: Spittal/Drau	38	28	-	38
Index der Pendlermobilität	228,2	238,1	.	.	NIEDERÖSTERREICH	4960	2910	4605	355
<b>904 WIEN</b>					Krems/Donau(St)	34	25	28	6
ERWERBSTÄTIGE AM WOHNORT	13450	7199	.	.	St.Pölten(St)	76	55	74	2
Nichtpendler	1038	555	.	.	Wr.Neustadt(St)	104	75	101	3
Gemeindebezirks-Binnenpendler	1951	1039	1951	-	Pol.Bez.: Amstetten	55	39	31	24
AUSPENDLER	10461	5605	10055	406	Pol.Bez.: Baden	536	334	529	7
in and. Gem.bez. des Bundesl.	9339	4854	9156	183	Pol.Bez.: Bruck/Leitha	182	92	179	3
Innere Stadt	1910	911	1867	43	Pol.Bez.: Gänserndorf	442	233	418	24
Leopoldstadt	475	271	463	12	Pol.Bez.: Gmünd	35	20	10	25
Landstraße	922	486	905	17	Pol.Bez.: Hollabrunn	162	84	147	15
Margareten	432	221	424	8	Pol.Bez.: Horn	46	26	28	18
Mariahilf	389	189	380	9	Pol.Bez.: Korneuburg	360	193	350	10
Neubau	384	189	381	3	Pol.Bez.: Krems(Ld)	81	55	66	15
Josefstadt	166	88	160	6	Pol.Bez.: Lilienfeld	27	17	21	6
Alsergrund	644	288	633	11	Pol.Bez.: Melk	100	58	85	15
Favoriten	755	407	745	10	Pol.Bez.: Mistelbach	254	135	240	14
Simmering	257	146	250	7	Pol.Bez.: Mödling	854	521	833	21
Meidling	294	164	289	5	Pol.Bez.: Neunkirchen	185	125	162	23
Hietzing	315	156	308	7	Pol.Bez.: Scheibbs	34	23	16	18
Penzing	208	103	204	4	Pol.Bez.: St.Pölten(Ld)	168	109	158	10
Rudolfsh-Fünfh	269	154	265	4	Pol.Bez.: Tulln	229	120	223	6
Ottakring	221	125	220	1	Pol.Bez.: Waidhofen/Thaya	23	10	14	9
Hernals	97	51	96	1	Pol.Bez.: Wien-Umgebung	691	382	675	16
Währing	114	48	113	1	Pol.Bez.: Wr.Neustadt(Ld)	216	127	194	22
Döbling	221	100	217	4	Pol.Bez.: Zwettl	58	44	21	37
Brigittenau	174	107	168	6	OBERÖSTERREICH	242	182	48	194
Floridsdorf	309	197	305	4	Linz(St)	42	27	26	16
Donaustadt	323	162	313	10	Pol.Bez.: Gmunden	32	23	-	32
Liesing	460	291	450	10	Pol.Bez.: Linz-Land	31	25	9	22
in anderes Bundesland	1016	678	898	118	SALZBURG	84	55	-	84
BURGENLAND	48	35	41	7	Salzburg(St)	27	15	-	27
NIEDERÖSTERREICH	863	560	831	32	Pol.Bez.: Salzburg-Umgeb.	26	17	-	26
St.Pölten(St)	38	29	38	-	STEIERMARK	444	303	174	270
Wr.Neustadt(St)	22	15	21	1	Graz(St)	61	34	31	30
Pol.Bez.: Baden	72	54	70	2	Pol.Bez.: Graz-Umgebung	32	25	3	29
Pol.Bez.: Gänserndorf	31	18	28	3	Pol.Bez.: Hartberg	130	80	79	51
Pol.Bez.: Korneuburg	58	45	57	1	Pol.Bez.: Leibnitz	27	27	-	27
Pol.Bez.: Mödling	266	182	259	7	Pol.Bez.: Leoben	31	23	12	19
Pol.Bez.: Wien-Umgebung	245	136	238	7	Pol.Bez.: Mürzzuschlag	59	39	44	15
OBERÖSTERREICH	34	27	11	23	TIROL	80	60	-	80
STEIERMARK	34	28	15	19	Innsbruck-Stadt	23	17	-	23
ins Ausland	106	73	1	105	Pol.Bez.: Innsbruck-Land	24	19	-	24
					VORARLBERG	31	22	-	31
EINPENDLER	22349	12152	20648	1701	ERWERBSTÄTIGE AM ARBEITSORT	25338	13746	.	.
aus and. Gem.bez. des Bundesl.	15482	7964	15228	254	Index des Pendlersaldos	188,4	190,9	.	.
Innere Stadt	216	131	208	8	Index der Pendlermobilität	243,9	246,7	.	.
Leopoldstadt	998	515	982	16	<b>905 MARGARETEN</b>				
Landstraße	1073	555	1048	25	ERWERBSTÄTIGE AM WOHNORT	23105	12631	.	.
Margareten	922	467	902	20	Nichtpendler	1236	638	.	.
Mariahilf	468	243	460	8	Gemeindebezirks-Binnenpendler	2315	1173	2315	-
Neubau	386	189	378	8	AUSPENDLER	19554	10820	18391	1163
Josefstadt	316	186	313	3	in and. Gem.bez. des Bundesl.	16737	8964	16427	310
Alsergrund	482	272	472	10	Innere Stadt	2279	1040	2233	46
Favoriten	1638	735	1613	25	Leopoldstadt	842	430	829	13
Simmering	655	319	648	7	Landstraße	1390	738	1361	29
Meidling	837	405	825	12	Wieden	922	467	902	20
Hietzing	553	318	542	11	Mariahilf	780	396	765	15
Penzing	749	400	737	12	Neubau	834	366	817	17
Rudolfsh-Fünfh	577	297	567	10	Josefstadt	293	140	286	7
Ottakring	678	365	664	14	Alsergrund	957	434	937	20
Hernals	406	239	396	10	Favoriten	1359	793	1331	28
Währing	433	241	420	13	Simmering	575	387	567	8
Döbling	556	301	548	8	Meidling	761	399	752	9
Brigittenau	580	307	571	9	Hietzing	624	294	607	17
Floridsdorf	923	491	917	6	Penzing	449	236	441	8
Donaustadt	1216	570	1209	7	Rudolfsh-Fünfh	672	368	663	9
Liesing	820	418	808	12	Ottakring	465	249	457	8
aus anderem Bundesland	6867	4188	5420	1447	Hernals	266	142	263	3
BURGENLAND	863	543	593	270	Währing	206	106	203	3
Eisenstadt(St)	33	20	27	6	Döbling	388	214	382	6
Pol.Bez.: Eisenstadt-Umg.	108	72	99	9	Brigittenau	311	189	306	5
Pol.Bez.: Güssing	78	57	9	69	Floridsdorf	576	376	568	8
Pol.Bez.: Mattersburg	86	52	74	12	Donaustadt	612	384	602	10

**Tabelle 2: Erwerbstätige nach Wohnbezirken, Arbeitsbezirken und Geschlecht bzw. Pendelfrequenz**

Wohnbezirk, Arbeitsbezirk	Insge- samt	dar.: männ- lich	Tages- pendler	Nicht- tages- pendler	Wohnbezirk, Arbeitsbezirk	Insge- samt	dar.: männ- lich	Tages- pendler	Nicht- tages- pendler
<b>905 MARGARETEN (Forts.)</b>					<b>905 MARGARETEN (Forts.)</b>				
Liesing	1176	816	1155	21	Pol.Bez.: Scheibbs	22	11	7	15
in anderes Bundesland	2689	1770	1963	726	Pol.Bez.: St.Pölten(Ld)	119	68	111	8
BURGENLAND	119	79	100	19	Pol.Bez.: Tulln	140	76	137	3
Eisenstadt(St)	25	18	24	1	Pol.Bez.: Wien-Umgebung	430	250	425	5
Pol.Bez.: Neusiedl/See	22	16	21	1	Pol.Bez.: Wr.Neustadt(Ld)	120	72	111	9
KÄRNTEN	91	69	-	91	Pol.Bez.: Zwettl	24	11	10	14
Klagenfurt(St)	28	21	-	28	OBERÖSTERREICH	91	61	19	72
Pol.Bez.: Spittal/Drau	25	24	-	25	SALZBURG	39	28	-	39
NIEDERÖSTERREICH	1827	1205	1747	80	STEIERMARK	163	92	55	108
St.Pölten(St)	72	35	70	2	Graz(St)	28	18	19	9
Wr.Neustadt(St)	27	12	26	1	Pol.Bez.: Hartberg	49	14	30	19
Pol.Bez.: Amstetten	23	14	18	5	TIROL	57	35	-	57
Pol.Bez.: Baden	149	103	145	4	VORARLBERG	28	22	-	28
Pol.Bez.: Bruck/Leitha	23	17	21	2	ERWERBSTÄTIGE AM ARBEITSORT	17323	9450	.	.
Pol.Bez.: Gänserndorf	62	38	60	2	Index des Pendlersaldos	75,0	74,8	.	.
Pol.Bez.: Hollabrunn	23	14	21	2	Index der Pendlermobilität	144,2	146,1	.	.
Pol.Bez.: Korneuburg	78	59	77	1					
Pol.Bez.: Mistelbach	29	21	29	-					
Pol.Bez.: Mödling	643	446	634	9					
Pol.Bez.: Neunkirchen	20	12	15	5	<b>906 MARIAHILF</b>				
Pol.Bez.: Tulln	31	21	30	1	ERWERBSTÄTIGE AM WOHNORT	14173	7585	.	.
Pol.Bez.: Wien-Umgebung	518	326	508	10	Nichtpendler	1056	614	.	.
Pol.Bez.: Wr.Neustadt(Ld)	29	26	26	3	Gemeindebezirks-Binnenpendler	2194	1118	2194	-
OBERÖSTERREICH	191	128	56	135	AUSPENDLER	10923	5853	10477	446
Linz(St)	43	29	39	4	in and. Gem.bez. des Bundesl.	9847	5176	9628	219
SALZBURG	96	62	-	96	Innere Stadt	1690	813	1637	53
Pol.Bez.: St.Johann/Pong.	23	15	-	23	Leopoldstadt	515	287	502	13
Pol.Bez.: Zell am See	32	17	-	32	Landstraße	770	418	749	21
STEIERMARK	219	142	60	159	Wieden	468	243	460	8
Graz(St)	52	34	46	6	Margareten	322	172	315	7
Pol.Bez.: Weiz	21	15	-	21	Neubau	680	290	659	21
TIROL	99	53	-	99	Josefstadt	211	113	207	4
Pol.Bez.: Kufstein	21	16	-	21	Alsergrund	716	328	699	17
VORARLBERG	47	32	-	47	Favoriten	581	338	575	6
Pol.Bez.: Bregenz	22	15	-	22	Simmering	223	155	221	2
ins Ausland	128	86	1	127	Meidling	389	211	384	5
EINPENDLER	13772	7639	12926	846	Hietzing	352	173	347	5
aus and. Gem.bez. des Bundesl.	9858	5333	9716	142	Penzing	313	155	309	4
Innere Stadt	75	31	75	-	Rudolfsh-Fünfh	459	247	449	10
Leopoldstadt	610	344	603	7	Ottakring	266	131	258	8
Landstraße	528	287	515	13	Hernals	143	82	141	2
Wieden	432	221	424	8	Währing	147	70	144	3
Mariahilf	322	172	315	7	Döbling	290	140	284	6
Neubau	211	116	206	5	Brigittenau	191	115	187	4
Josefstadt	129	68	125	4	Floridsdorf	306	176	302	4
Alsergrund	237	127	229	8	Donaustadt	339	197	334	5
Favoriten	1333	694	1321	12	Liesing	476	322	465	11
Simmering	515	262	508	7	in anderes Bundesland	984	622	844	140
Meidling	670	345	665	5	BURGENLAND	54	28	46	8
Hietzing	315	168	309	6	NIEDERÖSTERREICH	803	509	770	33
Penzing	505	279	498	7	St.Pölten(St)	52	28	51	1
Rudolfsh-Fünfh	461	252	457	4	Wr.Neustadt(St)	22	10	20	2
Ottakring	501	291	491	10	Pol.Bez.: Baden	59	37	56	3
Hernals	255	151	254	1	Pol.Bez.: Gänserndorf	39	27	38	1
Währing	231	134	225	6	Pol.Bez.: Korneuburg	44	28	44	-
Döbling	262	143	259	3	Pol.Bez.: Mödling	237	158	232	5
Brigittenau	373	207	363	10	Pol.Bez.: Wien-Umgebung	241	155	232	9
Floridsdorf	617	356	612	5	OBERÖSTERREICH	36	23	13	23
Donaustadt	746	400	738	8	STEIERMARK	38	23	15	23
Liesing	530	285	524	6	TIROL	20	14	-	20
aus anderem Bundesland	3914	2306	3210	704	ins Ausland	92	55	5	87
BURGENLAND	560	325	409	151	EINPENDLER	18622	9544	17444	1178
Pol.Bez.: Eisenstadt-Umg.	85	55	80	5	aus and. Gem.bez. des Bundesl.	13853	6785	13627	226
Pol.Bez.: Güssing	43	22	4	39	Innere Stadt	194	100	192	2
Pol.Bez.: Mattersburg	94	62	89	5	Leopoldstadt	848	431	838	10
Pol.Bez.: Neusiedl/See	116	62	102	14	Landstraße	816	396	808	8
Pol.Bez.: Oberpullendorf	92	57	57	35	Wieden	389	189	380	9
Pol.Bez.: Oberwart	107	57	60	47	Margareten	780	396	765	15
KÄRNTEN	62	40	-	62	Neubau	516	255	511	5
NIEDERÖSTERREICH	2914	1703	2727	187	Josefstadt	283	127	273	10
Krems/Donau(St)	26	19	24	2	Alsergrund	366	163	357	9
St.Pölten(St)	44	24	39	5	Favoriten	1208	608	1186	22
Wr.Neustadt(St)	55	28	54	1	Simmering	565	262	557	8
Pol.Bez.: Baden	326	180	319	7	Meidling	803	385	794	9
Pol.Bez.: Bruck/Leitha	121	68	117	4	Hietzing	469	257	460	9
Pol.Bez.: Gänserndorf	246	141	239	7	Penzing	800	381	786	14
Pol.Bez.: Hollabrunn	95	58	88	7	Rudolfsh-Fünfh	780	366	766	14
Pol.Bez.: Horn	32	24	24	8	Ottakring	784	372	769	15
Pol.Bez.: Korneuburg	225	137	221	4	Hernals	412	211	407	5
Pol.Bez.: Krems(Ld)	66	41	55	11	Währing	395	200	383	12
Pol.Bez.: Melk	40	26	30	10	Döbling	488	273	481	7
Pol.Bez.: Mistelbach	138	83	125	13	Brigittenau	566	264	558	8
Pol.Bez.: Mödling	491	292	481	10					
Pol.Bez.: Neunkirchen	86	53	80	6					

9 WIEN

**Tabelle 2: Erwerbstätige nach Wohnbezirken, Arbeitsbezirken und Geschlecht bzw. Pendelfrequenz**

Wohnbezirk, Arbeitsbezirk	Insge- samt	dar.: männ- lich	Tages- pendler	Nicht- tages- pendler	Wohnbezirk, Arbeitsbezirk	Insge- samt	dar.: männ- lich	Tages- pendler	Nicht- tages- pendler
<b>906 MARIAHILF (Forts.)</b>					<b>907 NEUBAU (Forts.)</b>				
Floridsdorf	787	367	773	14	Pol.Bez.: Korneuburg	53	44	50	3
Donaustadt	942	442	930	12	Pol.Bez.: Mödling	251	171	246	5
Liesing	662	340	653	9	Pol.Bez.: Tulln	21	14	19	2
aus anderem Bundesland	4769	2759	3817	952	Pol.Bez.: Wien-Umgebung	216	123	211	5
BURGENLAND	539	349	322	217	OBERÖSTERREICH	50	39	15	35
Pol.Bez.: Eisenstadt-Umg.	60	37	53	7	STEIERMARK	30	19	10	20
Pol.Bez.: Güssing	59	44	6	53	ins Ausland	129	80	6	123
Pol.Bez.: Mattersburg	56	38	53	3	EINPENDLER	21741	10071	20451	1290
Pol.Bez.: Neusiedl/See	123	70	101	22	aus and. Gem.bez. des Bundesl.	16886	7483	16675	211
Pol.Bez.: Oberpullendorf	95	54	52	43	Innere Stadt	192	92	191	1
Pol.Bez.: Oberwart	111	82	39	72	Leopoldstadt	1125	528	1113	12
KÄRNTEN	82	50	-	82	Landstraße	995	472	983	12
NIEDERÖSTERREICH	3617	2033	3394	223	Wieden	384	189	381	3
Krems/Donau(St)	32	20	25	7	Margareten	834	366	817	17
St.Pölten(St)	73	44	72	1	Mariahilf	680	290	659	21
Wr.Neustadt(St)	70	47	69	1	Josefstadt	462	210	456	6
Pol.Bez.: Amstetten	33	20	15	18	Alsergrund	516	257	507	9
Pol.Bez.: Baden	382	229	378	4	Favoriten	1359	551	1348	11
Pol.Bez.: Bruck/Leitha	115	60	111	4	Simmering	626	237	620	6
Pol.Bez.: Gänserndorf	266	121	258	8	Meidling	857	370	848	9
Pol.Bez.: Gmünd	22	10	7	15	Hietzing	464	235	454	10
Pol.Bez.: Hollabrunn	104	51	98	6	Penzing	986	426	977	9
Pol.Bez.: Horn	24	9	18	6	Rudolfsh-Fünfh	1095	460	1081	14
Pol.Bez.: Korneuburg	224	122	220	4	Ottakring	1272	533	1257	15
Pol.Bez.: Krems(Ld)	49	29	38	11	Hernals	584	277	575	9
Pol.Bez.: Lilienfeld	25	17	16	9	Währing	474	220	469	5
Pol.Bez.: Melk	76	54	60	16	Döbling	519	261	510	9
Pol.Bez.: Mistelbach	170	85	153	17	Brigittenau	741	338	734	7
Pol.Bez.: Mödling	611	377	599	12	Floridsdorf	920	387	912	8
Pol.Bez.: Neunkirchen	128	77	113	15	Donaustadt	1057	441	1051	6
Pol.Bez.: St.Pölten(Ld)	216	115	204	12	Liesing	744	343	732	12
Pol.Bez.: Tulln	210	114	205	5	aus anderem Bundesland	4855	2588	3776	1079
Pol.Bez.: Wien-Umgebung	589	320	584	5	BURGENLAND	478	248	311	167
Pol.Bez.: Wr.Neustadt(Ld)	126	78	117	9	Pol.Bez.: Eisenstadt-Umg.	70	31	60	10
Pol.Bez.: Zwettl	30	12	16	14	Pol.Bez.: Güssing	40	22	13	27
OBERÖSTERREICH	160	108	29	131	Pol.Bez.: Mattersburg	52	35	48	4
Linz(St)	28	20	19	9	Pol.Bez.: Neusiedl/See	121	52	104	17
SALZBURG	70	46	-	70	Pol.Bez.: Oberpullendorf	70	43	37	33
Salzburg(St)	31	20	-	31	Pol.Bez.: Oberwart	100	48	39	61
STEIERMARK	236	134	72	164	KÄRNTEN	114	73	-	114
Graz(St)	33	20	23	10	Klagenfurt(St)	26	14	-	26
Pol.Bez.: Hartberg	82	42	40	42	NIEDERÖSTERREICH	3654	1900	3373	281
TIROL	47	25	-	47	Krems/Donau(St)	41	23	39	2
ERWERBSTÄTIGE AM ARBEITSORT	21872	11276	.	.	St.Pölten(St)	104	54	100	4
Index des Pendlersaldos	154,3	148,7	.	.	Wr.Neustadt(St)	92	55	89	3
Index der Pendlermobilität	208,5	203,0	.	.	Pol.Bez.: Amstetten	48	24	24	24
<b>907 NEUBAU</b>					Pol.Bez.: Baden	325	176	314	11
ERWERBSTÄTIGE AM WOHNORT	14632	7715	.	.	Pol.Bez.: Bruck/Leitha	136	70	129	7
Nichtpendler	912	493	.	.	Pol.Bez.: Gänserndorf	295	132	281	14
Gemeindebezirks-Binnenpendler	2779	1389	2779	-	Pol.Bez.: Gmünd	24	16	9	15
AUSPENDLER	10941	5833	10481	460	Pol.Bez.: Hollabrunn	88	46	79	9
in and. Gem.bez. des Bundesl.	9886	5159	9697	189	Pol.Bez.: Horn	31	11	24	7
Innere Stadt	1814	848	1785	29	Pol.Bez.: Korneuburg	297	159	280	17
Leopoldstadt	467	257	457	10	Pol.Bez.: Krems(Ld)	63	33	58	5
Landstraße	735	391	723	12	Pol.Bez.: Lilienfeld	24	9	20	4
Wieden	386	189	378	8	Pol.Bez.: Melk	108	60	86	22
Margareten	211	116	206	5	Pol.Bez.: Mistelbach	140	64	126	14
Mariahilf	516	255	511	5	Pol.Bez.: Mödling	481	274	467	14
Josefstadt	353	156	349	4	Pol.Bez.: Neunkirchen	130	73	112	18
Alsergrund	822	373	805	17	Pol.Bez.: Scheibbs	28	14	13	15
Favoriten	479	282	472	7	Pol.Bez.: St.Pölten(Ld)	215	108	209	6
Simmering	220	146	217	3	Pol.Bez.: Tulln	195	103	189	6
Meidling	304	189	293	11	Pol.Bez.: Wien-Umgebung	598	295	590	8
Hietzing	326	153	319	7	Pol.Bez.: Wr.Neustadt(Ld)	145	75	135	10
Penzing	298	137	291	7	Pol.Bez.: Zwettl	25	16	-	25
Rudolfsh-Fünfh	512	278	496	16	OBERÖSTERREICH	208	123	29	179
Ottakring	426	233	418	8	Linz(St)	39	25	19	20
Hernals	159	71	156	3	Pol.Bez.: Gmunden	21	9	-	21
Währing	191	84	189	2	Pol.Bez.: Vöcklabruck	20	13	-	20
Döbling	325	162	321	4	SALZBURG	73	51	-	73
Brigittenau	203	118	198	5	Salzburg(St)	22	19	-	22
Floridsdorf	335	210	326	9	Pol.Bez.: Salzburg-Umgeb.	21	14	-	21
Donaustadt	312	163	306	6	STEIERMARK	258	147	63	195
Liesing	492	348	481	11	Graz(St)	62	35	33	29
in anderes Bundesland	926	594	778	148	Pol.Bez.: Hartberg	43	16	17	26
BURGENLAND	34	18	31	3	Pol.Bez.: Liezen	21	8	-	21
NIEDERÖSTERREICH	764	488	722	42	TIROL	42	25	-	42
St.Pölten(St)	35	14	34	1	VORARLBERG	28	21	-	28
Pol.Bez.: Baden	49	33	47	2	ERWERBSTÄTIGE AM ARBEITSORT	25432	11953	.	.
Pol.Bez.: Gänserndorf	28	20	26	2	Index des Pendlersaldos	173,8	154,9	.	.
					Index der Pendlermobilität	223,4	206,1	.	.

**Tabelle 2: Erwerbstätige nach Wohnbezirken, Arbeitsbezirken und Geschlecht bzw. Pendelfrequenz**

Wohnbezirk, Arbeitsbezirk	Insge- samt	dar.: männ- lich	Tages- pendler	Nicht- tages- pendler	Wohnbezirk, Arbeitsbezirk	Insge- samt	dar.: männ- lich	Tages- pendler	Nicht- tages- pendler
<b>9 WIEN</b>									
<b>908 JOSEFSTADT</b>					<b>908 JOSEFSTADT</b>				
ERWERBSTÄTIGE AM WOHNORT	11277	5902	.	.	Pol.Bez.: Baden	194	113	189	5
Nichtpendler	821	426	.	.	Pol.Bez.: Bruck/Leitha	114	45	113	1
Gemeindebezirks-Binnenpendler	1507	752	1507	-	Pol.Bez.: Gänserndorf	201	96	196	5
AUSPENDLER	8949	4724	8319	630	Pol.Bez.: Gmünd	20	7	4	16
in and. Gem.bez. des Bundesl.	7778	4033	7608	170	Pol.Bez.: Hollabrunn	112	53	106	6
Innere Stadt	1569	780	1534	35	Pol.Bez.: Horn	55	28	47	8
Leopoldstadt	367	197	360	7	Pol.Bez.: Korneuburg	192	105	190	2
Landstraße	604	326	591	13	Pol.Bez.: Krems(Ld)	78	54	71	7
Wieden	316	186	313	3	Pol.Bez.: Melk	35	21	33	2
Margareten	129	68	125	4	Pol.Bez.: Mistelbach	161	89	149	12
Mariahilf	283	127	273	10	Pol.Bez.: Mödling	277	161	264	13
Neubau	462	210	456	6	Pol.Bez.: Neunkirchen	119	78	112	7
Alsergrund	946	423	928	18	Pol.Bez.: St.Pölten(Ld)	107	52	101	6
Favoriten	355	207	350	5	Pol.Bez.: Tulln	205	108	200	5
Simmering	124	83	119	5	Pol.Bez.: Wien-Umgebung	381	207	374	7
Meidling	194	115	190	4	Pol.Bez.: Wr.Neustadt(Ld)	71	47	64	7
Hietzing	243	134	236	7	Pol.Bez.: Zwettl	26	9	8	18
Penzing	227	106	220	7	OBERÖSTERREICH	85	47	9	76
Rudolfsh-Fünfh	248	128	239	9	SALZBURG	39	19	-	39
Ottakring	286	147	281	5	STEIERMARK	86	46	23	63
Hernals	157	75	155	2	TIROL	26	13	-	26
Währing	139	70	133	6	ERWERBSTÄTIGE AM ARBEITSORT	14558	7260	.	.
Döbling	252	122	245	7	Index des Pendlersaldos	129,1	123,0	.	.
Brigittenau	156	79	151	5	Index der Pendlermobilität	187,8	183,1	.	.
Floridsdorf	235	145	232	3	<b>909 ALSERGRUND</b>				
Donaustadt	242	145	239	3	ERWERBSTÄTIGE AM WOHNORT	18349	9688	.	.
Liesing	244	160	238	6	Nichtpendler	1227	653	.	.
in anderes Bundesland	1065	626	705	360	Gemeindebezirks-Binnenpendler	3911	1863	3911	-
BURGENLAND	49	26	37	12	AUSPENDLER	13211	7172	12573	638
KÄRNTEN	41	23	-	41	in and. Gem.bez. des Bundesl.	11717	6232	11439	278
NIEDERÖSTERREICH	646	383	597	49	in and. Gem.bez. des Bundesl.	2451	1201	2398	53
St.Pölten(St)	38	23	36	2	Innere Stadt	761	397	739	22
Wr.Neustadt(St)	25	10	25	-	Leopoldstadt	926	500	900	26
Pol.Bez.: Baden	31	23	29	2	Landstraße	482	272	472	10
Pol.Bez.: Gänserndorf	29	16	27	2	Wieden	237	127	229	8
Pol.Bez.: Korneuburg	37	20	35	2	Margareten	366	163	357	9
Pol.Bez.: Mödling	145	96	143	2	Mariahilf	516	257	507	9
Pol.Bez.: Wien-Umgebung	169	85	167	2	Neubau	417	195	406	11
OBERÖSTERREICH	137	80	34	103	Josefstadt	564	340	541	23
Linz(St)	35	22	27	8	Favoriten	260	183	252	8
SALZBURG	38	26	-	38	Simmering	335	201	325	10
STEIERMARK	94	54	37	57	Meidling	372	189	368	4
Graz(St)	31	15	27	4	Hietzing	303	146	296	7
TIROL	40	21	-	40	Penzing	384	217	376	8
VORARLBERG	20	13	-	20	Rudolfsh-Fünfh	368	191	360	8
ins Ausland	106	65	6	100	Ottakring	240	127	233	7
EINPENDLER	12230	6082	11604	626	Hernals	361	178	352	9
aus and. Gem.bez. des Bundesl.	9092	4386	8956	136	Währing	597	288	585	12
Innere Stadt	149	71	146	3	Döbling	389	200	381	8
Leopoldstadt	571	273	564	7	Brigittenau	486	283	478	8
Landstraße	424	212	419	5	Floridsdorf	486	291	477	9
Wieden	166	88	160	6	Donaustadt	416	286	407	9
Margareten	293	140	286	7	Liesing	1320	830	1130	190
Mariahilf	211	113	207	4	BURGENLAND	63	41	57	6
Neubau	353	156	349	4	NIEDERÖSTERREICH	1100	686	1045	55
Alsergrund	417	195	406	11	St.Pölten(St)	65	36	60	5
Favoriten	660	338	646	14	Pol.Bez.: Baden	75	54	73	2
Simmering	335	181	334	1	Pol.Bez.: Bruck/Leitha	26	19	26	-
Meidling	384	173	378	6	Pol.Bez.: Gänserndorf	48	35	48	-
Hietzing	245	116	242	3	Pol.Bez.: Korneuburg	94	59	92	2
Penzing	461	206	453	8	Pol.Bez.: Mistelbach	41	20	40	1
Rudolfsh-Fünfh	406	199	398	8	Pol.Bez.: Mödling	194	138	189	5
Ottakring	776	404	764	12	Pol.Bez.: Tulln	29	18	25	4
Hernals	416	176	415	1	Pol.Bez.: Wien-Umgebung	406	235	398	8
Währing	345	149	338	7	OBERÖSTERREICH	50	34	12	38
Döbling	417	205	410	7	Linz(St)	20	13	9	11
Brigittenau	437	213	432	5	SALZBURG	24	14	-	24
Floridsdorf	607	285	602	5	STEIERMARK	44	29	16	28
Donaustadt	645	309	640	5	Graz(St)	21	14	13	8
Liesing	374	184	367	7	ins Ausland	174	110	4	170
aus anderem Bundesland	3138	1696	2648	490	EINPENDLER	49614	24628	46847	2767
BURGENLAND	334	180	249	85	aus and. Gem.bez. des Bundesl.	35537	16727	34999	538
Pol.Bez.: Eisenstadt-Umg.	56	31	53	3	Innere Stadt	490	231	481	9
Pol.Bez.: Güssing	21	9	4	17	Leopoldstadt	2237	1066	2201	36
Pol.Bez.: Mattersburg	29	23	26	3	Landstraße	1641	796	1611	30
Pol.Bez.: Neusiedl/See	111	62	100	11	Wieden	644	288	633	11
Pol.Bez.: Oberpullendorf	55	25	33	22	Margareten	957	434	937	20
Pol.Bez.: Oberwart	46	19	24	22	Mariahilf	716	328	699	17
KÄRNTEN	37	19	-	37	Neubau	822	373	805	17
NIEDERÖSTERREICH	2520	1368	2367	153					
Krems/Donau(St)	35	19	35	-					
St.Pölten(St)	32	19	31	1					
Wr.Neustadt(St)	43	24	42	1					



**Tabelle 2: Erwerbstätige nach Wohnbezirken, Arbeitsbezirken und Geschlecht bzw. Pendelfrequenz**

Wohnbezirk, Arbeitsbezirk	Insgesamt	dar.: männlich	Tagespendler	Nicht-tagespendler	Wohnbezirk, Arbeitsbezirk	Insgesamt	dar.: männlich	Tagespendler	Nicht-tagespendler
<b>909 ALSERGRUND (Forts.)</b>					<b>910 FAVORITEN</b>				
Josefstadt	946	423	928	18	ERWERBSTÄTIGE AM WOHNORT	66458	36495	.	.
Favoriten	2364	1158	2332	32	Nichtpendler	2352	1177	.	.
Simmering	1342	688	1333	9	Gemeindebezirks-Binnenpendler	13146	6491	13146	.
Meidling	1414	653	1393	21					
Hietzing	1002	496	982	20	AUSPENDLER	50960	28827	47883	3077
Penzing	1759	842	1726	33	in and. Gem.bez. des Bundesl.	41574	22526	41030	544
Rudolfsh-Fünfh	1318	564	1296	22	Innere Stadt	5653	2406	5572	81
Ottakring	2390	1045	2354	36	Leopoldstadt	2297	1236	2261	36
Hernals	1510	616	1474	36	Landstraße	3953	2107	3902	51
Währing	1794	844	1755	39	Wieden	1638	735	1613	25
Döbling	2089	1009	2046	43	Margareten	1333	694	1321	12
Brigittenau	2104	901	2076	28	Mariahilf	1208	608	1186	22
Floridsdorf	3308	1603	3281	27	Neubau	1359	551	1348	11
Donaustadt	3200	1591	3184	16	Josefstadt	660	338	646	14
Liesing	1490	778	1472	18	Alsergrund	2364	1158	2332	32
aus anderem Bundesland	14077	7901	11848	2229	Simmering	2583	1727	2561	22
BURGENLAND	1270	718	913	357	Meidling	2266	1257	2240	26
Eisenstadt(St)	52	25	38	14	Hietzing	1641	798	1616	25
Pol.Bez.: Eisenstadt-Umg.	175	102	149	26	Penzing	1169	675	1152	17
Pol.Bez.: Güssing	98	52	31	67	Rudolfsh-Fünfh	1626	934	1598	28
Pol.Bez.: Jennersdorf	28	17	8	20	Ottakring	1019	589	1009	10
Pol.Bez.: Mattersburg	150	96	130	20	Hernals	586	366	578	8
Pol.Bez.: Neusiedl/See	377	206	337	40	Währing	477	248	469	8
Pol.Bez.: Oberpullendorf	201	113	115	86	Döbling	989	539	966	23
Pol.Bez.: Oberwart	182	103	99	83	Brigittenau	831	517	821	10
KÄRNTEN	227	114	-	227	Floridsdorf	1510	952	1490	20
Klagenfurt(St)	47	23	-	47	Donaustadt	1776	1124	1756	20
Villach(St)	21	11	-	21	Liesing	4636	2967	4593	43
Pol.Bez.: Spittal/Drau	29	12	-	29	in anderes Bundesland	9178	6147	6849	2329
Pol.Bez.: St.Veit/Glan	28	16	-	28	BURGENLAND	475	327	443	32
Pol.Bez.: Villach Land	29	14	-	29	Eisenstadt(St)	68	48	62	6
Pol.Bez.: Wolfsberg	23	10	-	23	Pol.Bez.: Eisenstadt-Umg.	55	38	55	-
NIEDERÖSTERREICH	11505	6507	10770	735	Pol.Bez.: Güssing	25	17	22	3
Krems/Donau(St)	130	72	114	16	Pol.Bez.: Mattersburg	53	38	51	2
St.Pölten(St)	140	69	124	16	Pol.Bez.: Neusiedl/See	133	97	129	4
Wr.Neustadt(St)	167	104	164	3	Pol.Bez.: Oberpullendorf	59	37	56	3
Pol.Bez.: Amstetten	104	51	54	50	Pol.Bez.: Oberwart	64	41	59	5
Pol.Bez.: Baden	717	408	688	29	KÄRNTEN	335	217	-	335
Pol.Bez.: Bruck/Leitha	309	162	300	9	Klagenfurt(St)	112	73	-	112
Pol.Bez.: Gänserndorf	1081	581	1056	25	Villach(St)	24	16	-	24
Pol.Bez.: Gmünd	110	84	69	41	Pol.Bez.: Klagenfurt Land	27	19	-	27
Pol.Bez.: Hollabrunn	531	295	496	35	Pol.Bez.: Spittal/Drau	58	49	-	58
Pol.Bez.: Horn	261	172	231	30	Pol.Bez.: St.Veit/Glan	22	13	-	22
Pol.Bez.: Korneuburg	1154	674	1138	16	Pol.Bez.: Völkermarkt	25	13	-	25
Pol.Bez.: Krems(Ld)	348	203	308	40	Pol.Bez.: Wolfsberg	48	24	-	48
Pol.Bez.: Lilienfeld	43	34	32	11	NIEDERÖSTERREICH	6123	4147	5929	194
Pol.Bez.: Melk	188	96	143	45	St.Pölten(St)	145	97	143	2
Pol.Bez.: Mistelbach	627	365	583	44	Wr.Neustadt(St)	113	83	107	6
Pol.Bez.: Mödling	1276	750	1242	34	Pol.Bez.: Amstetten	81	51	58	23
Pol.Bez.: Neunkirchen	296	189	263	33	Pol.Bez.: Baden	448	330	436	12
Pol.Bez.: Scheibbs	66	35	40	26	Pol.Bez.: Bruck/Leitha	113	83	109	4
Pol.Bez.: St.Pölten(Ld)	480	276	438	42	Pol.Bez.: Gänserndorf	182	126	174	8
Pol.Bez.: Tulln	1127	632	1099	28	Pol.Bez.: Gmünd	41	24	32	9
Pol.Bez.: Waidhofen/Thaya	89	54	51	38	Pol.Bez.: Hollabrunn	46	30	44	2
Pol.Bez.: Wien-Umgebung	1792	944	1763	29	Pol.Bez.: Horn	37	25	33	4
Pol.Bez.: Wr.Neustadt(Ld)	315	180	293	22	Pol.Bez.: Korneuburg	272	207	264	8
Pol.Bez.: Zwettl	140	71	77	63	Pol.Bez.: Krems(Ld)	33	24	26	7
OBERÖSTERREICH	356	178	47	309	Pol.Bez.: Lilienfeld	20	18	20	-
Linz(St)	60	27	26	34	Pol.Bez.: Melk	49	31	45	4
Pol.Bez.: Gmunden	35	15	-	35	Pol.Bez.: Mistelbach	115	77	112	3
Pol.Bez.: Linz-Land	29	10	5	24	Pol.Bez.: Mödling	2295	1468	2266	29
Pol.Bez.: Steyr-Land	28	18	-	28	Pol.Bez.: Neunkirchen	65	47	60	5
Pol.Bez.: Urfahr-Umgebung	21	9	2	19	Pol.Bez.: Scheibbs	21	13	17	4
Pol.Bez.: Vöcklabruck	31	20	-	31	Pol.Bez.: St.Pölten(Ld)	65	48	62	3
SALZBURG	103	58	-	103	Pol.Bez.: Tulln	81	59	80	1
Salzburg(St)	34	20	-	34	Pol.Bez.: Waidhofen/Thaya	25	17	16	9
Pol.Bez.: Salzburg-Umgeb.	22	8	-	22	Pol.Bez.: Wien-Umgebung	1737	1186	1702	35
Pol.Bez.: St.Johann/Pong.	23	16	-	23	Pol.Bez.: Wr.Neustadt(Ld)	84	61	83	1
STEIERMARK	472	248	118	354	Pol.Bez.: Zwettl	27	20	14	13
Graz(St)	68	41	30	38	OBERÖSTERREICH	782	503	218	564
Pol.Bez.: Graz-Umgebung	43	22	12	31	Linz(St)	138	90	134	4
Pol.Bez.: Hartberg	83	36	27	56	Wels(St)	43	24	40	3
Pol.Bez.: Leoben	42	22	20	22	Pol.Bez.: Braunau/Inn	63	39	-	63
Pol.Bez.: Liezen	41	25	-	41	Pol.Bez.: Freistadt	38	23	-	38
Pol.Bez.: Mürzzuschlag	57	28	26	31	Pol.Bez.: Gmunden	67	42	-	67
Pol.Bez.: Weiz	24	14	1	23	Pol.Bez.: Grieskirchen	44	26	-	44
TIROL	100	52	-	100	Pol.Bez.: Kirchdorf/Krems	38	26	-	38
Innsbruck-Stadt	28	13	-	28	Pol.Bez.: Linz-Land	56	42	26	30
Pol.Bez.: Innsbruck-Land	21	13	-	21	Pol.Bez.: Perg	39	23	4	35
VORARLBERG	44	26	-	44	Pol.Bez.: Ried/Innkreis	40	18	-	40
					Pol.Bez.: Rohrbach	36	26	-	36
					Pol.Bez.: Schärding	32	21	-	32
					Pol.Bez.: Steyr-Land	23	18	-	23
ERWERBSTÄTIGE AM ARBEITSORT	54752	27144	.	.	Pol.Bez.: Urfahr-Umgebung	29	17	6	23
Index des Pendlersaldos	298,4	280,2	.	.	Pol.Bez.: Vöcklabruck	40	26	-	40
Index der Pendlermobilität	342,4	328,2	.	.					

9 WIEN

**Tabelle 2: Erwerbstätige nach Wohnbezirken, Arbeitsbezirken und Geschlecht bzw. Pendelfrequenz**

Wohnbezirk, Arbeitsbezirk	Insgesamt	dar.: männlich	Tagespendler	Nicht-tagespendler	Wohnbezirk, Arbeitsbezirk	Insgesamt	dar.: männlich	Tagespendler	Nicht-tagespendler
<b>910 FAVORITEN</b>					<b>910 FAVORITEN</b>				
Pol.Bez.: Wels-Land	33	26	-	33	Pol.Bez.: Bruck/Leitha	544	334	534	10
SALZBURG	245	167	-	245	Pol.Bez.: Gänserndorf	870	596	849	21
Salzburg(St)	32	21	-	32	Pol.Bez.: Gmünd	69	51	34	35
Pol.Bez.: Hallein	23	13	-	23	Pol.Bez.: Hollabrunn	325	252	307	18
Pol.Bez.: Salzburg-Umgeb.	38	29	-	38	Pol.Bez.: Horn	146	119	122	24
Pol.Bez.: St.Johann/Pong.	65	49	-	65	Pol.Bez.: Korneuburg	578	397	574	4
Pol.Bez.: Tamsweg	20	12	-	20	Pol.Bez.: Krems(Ld)	164	122	134	30
Pol.Bez.: Zell am See	67	43	-	67	Pol.Bez.: Lilienfeld	71	43	57	14
STEIERSMARK	677	436	259	418	Pol.Bez.: Melk	165	125	140	25
Graz(St)	130	87	119	11	Pol.Bez.: Mistelbach	592	453	562	30
Pol.Bez.: Bruck/Mur	43	25	21	22	Pol.Bez.: Mödling	2219	1303	2200	19
Pol.Bez.: Deutschlandsbg	40	27	-	40	Pol.Bez.: Neunkirchen	420	323	391	29
Pol.Bez.: Feldbach	52	30	17	35	Pol.Bez.: Scheibbs	71	57	33	38
Pol.Bez.: Fürstenfeld	25	15	4	21	Pol.Bez.: St.Pölten(Ld)	375	251	350	25
Pol.Bez.: Graz-Umgebung	45	30	14	31	Pol.Bez.: Tulln	470	329	452	18
Pol.Bez.: Hartberg	55	34	47	8	Pol.Bez.: Waidhofen/Thaya	66	46	33	33
Pol.Bez.: Judenburg	32	19	-	32	Pol.Bez.: Wien-Umgebung	1996	1136	1968	28
Pol.Bez.: Leibnitz	33	25	-	33	Pol.Bez.: Wr.Neustadt(Ld)	601	436	554	47
Pol.Bez.: Liezen	69	43	-	69	Pol.Bez.: Zwettl	88	59	28	60
Pol.Bez.: Mürzzuschlag	26	16	23	3	OBERÖSTERREICH	434	335	117	317
Pol.Bez.: Radkersburg	22	13	-	22	Linz(St)	66	51	46	20
Pol.Bez.: Weiz	47	28	8	39	Steyr(St)	20	14	14	6
TIROL	371	233	-	371	Wels(St)	25	22	22	3
Pol.Bez.: Imst	48	33	-	48	Pol.Bez.: Gmunden	33	26	-	33
Pol.Bez.: Kitzbühel	69	39	-	69	Pol.Bez.: Linz-Land	56	37	24	32
Pol.Bez.: Kufstein	69	41	-	69	Pol.Bez.: Perg	22	12	2	20
Pol.Bez.: Landeck	50	32	-	50	Pol.Bez.: Urfahr-Umgebung	22	18	7	15
Pol.Bez.: Lienz	23	13	-	23	Pol.Bez.: Vöcklabruck	37	29	-	37
Pol.Bez.: Reutte	37	25	-	37	Pol.Bez.: Wels-Land	32	27	-	32
Pol.Bez.: Schwaz	39	24	-	39	SALZBURG	172	142	-	172
VORARLBERG	170	117	-	170	Salzburg(St)	47	39	-	47
Pol.Bez.: Bludenz	63	36	-	63	Pol.Bez.: Hallein	22	18	-	22
Pol.Bez.: Bregenz	81	60	-	81	Pol.Bez.: Salzburg-Umgeb.	62	49	-	62
Pol.Bez.: Dornbirn	23	18	-	23	STEIERSMARK	1042	803	441	601
ins Ausland	208	154	4	204	Graz(St)	101	64	69	32
EINPENDLER	42881	26944	39708	3173	Pol.Bez.: Bruck/Mur	38	24	13	25
aus and. Gem.bez. des Bundesl.	26436	15775	26069	367	Pol.Bez.: Deutschlandsbg	27	26	-	27
Innere Stadt	219	119	213	6	Pol.Bez.: Feldbach	54	45	11	43
Leopoldstadt	1722	1074	1702	20	Pol.Bez.: Graz-Umgebung	72	55	19	53
Landstraße	1603	936	1573	30	Pol.Bez.: Hartberg	295	215	189	106
Wieden	755	407	745	10	Pol.Bez.: Judenburg	27	23	-	27
Margareten	1359	793	1331	28	Pol.Bez.: Leibnitz	54	48	-	54
Mariahilf	581	338	575	6	Pol.Bez.: Leoben	31	24	16	15
Neubau	479	282	472	7	Pol.Bez.: Liezen	37	33	-	37
Josefstadt	355	207	350	5	Pol.Bez.: Mürzzuschlag	131	110	108	23
Alsergrund	564	340	541	23	Pol.Bez.: Murau	41	31	-	41
Simmering	2693	1517	2671	22	Pol.Bez.: Voitsberg	30	22	-	30
Meidling	2085	1192	2062	23	Pol.Bez.: Weiz	59	48	15	44
Hietzing	760	470	750	10	TIROL	173	140	-	173
Penzing	1333	838	1310	23	Innsbruck-Stadt	36	28	-	36
Rudolfsh-Fünfh	1197	743	1171	26	Pol.Bez.: Innsbruck-Land	38	32	-	38
Ottakring	1285	845	1268	17	Pol.Bez.: Kufstein	22	19	-	22
Hernals	634	409	623	11	VORARLBERG	41	28	-	41
Währing	527	319	519	8	ERWERBSTÄTIGE AM ARBEITSORT	58379	34612	.	.
Döbling	645	414	635	10	Index des Pendlersaldos	87,8	94,8	.	.
Brigittenau	1138	743	1128	10	Index der Pendlermobilität	141,2	152,8	.	.
Floridsdorf	1856	1171	1828	28	<b>911 SIMMERING</b>				
Donaustadt	2344	1441	2319	25	ERWERBSTÄTIGE AM WOHNORT	35381	19268	.	.
Liesing	2302	1177	2283	19	Nichtpendler	1121	600	.	.
aus anderem Bundesland	16445	11169	13639	2806	Gemeindebezirks-Binnenpendler	7111	3747	7111	-
BURGENLAND	2453	1727	1842	611	AUSPENDLER	27149	14921	26148	1001
Eisenstadt(St)	57	36	54	3	in and. Gem.bez. des Bundesl.	22826	12015	22614	212
Pol.Bez.: Eisenstadt-Umg.	407	273	383	24	Innere Stadt	3082	1243	3048	34
Pol.Bez.: Güssing	152	100	38	114	Leopoldstadt	1373	774	1358	15
Pol.Bez.: Jennersdorf	49	35	8	41	Landstraße	3463	1526	3439	24
Pol.Bez.: Mattersburg	334	253	320	14	Wieden	655	319	648	7
Pol.Bez.: Neusiedl/See	619	406	581	38	Margareten	515	262	508	7
Pol.Bez.: Oberpullendorf	408	297	253	155	Mariahilf	565	262	557	8
Pol.Bez.: Oberwart	419	322	198	221	Neubau	626	237	620	6
KÄRNTEN	309	244	-	309	Josefstadt	335	181	334	1
Klagenfurt(St)	45	32	-	45	Alsergrund	1342	688	1333	9
Villach(St)	29	21	-	29	Favoriten	2693	1517	2671	22
Pol.Bez.: Feldkirchen	22	16	-	22	Meidling	871	514	865	6
Pol.Bez.: Klagenfurt Land	23	18	-	23	Hietzing	542	298	530	12
Pol.Bez.: Spittal/Drau	51	44	-	51	Penzing	479	281	471	8
Pol.Bez.: St.Veit/Glan	47	41	-	47	Rudolfsh-Fünfh	703	378	700	3
Pol.Bez.: Villach Land	42	35	-	42	Ottakring	497	277	493	4
Pol.Bez.: Wolfsberg	25	20	-	25	Hernals	263	174	262	1
NIEDERÖSTERREICH	11821	7750	11239	582	Währing	214	111	210	4
Krems/Donau(St)	47	40	39	8	Döbling	499	292	491	8
St.Pölten(St)	127	86	121	6					
Wr.Neustadt(St)	239	168	238	1					
Pol.Bez.: Amstetten	69	57	42	27					
Pol.Bez.: Baden	1493	956	1468	25					

9 WIEN

**Tabelle 2: Erwerbstätige nach Wohnbezirken, Arbeitsbezirken und Geschlecht bzw. Pendelfrequenz**

Wohnbezirk, Arbeitsbezirk	Insgesamt	dar.: männlich	Tagespendler	Nicht-tagespendler	Wohnbezirk, Arbeitsbezirk	Insgesamt	dar.: männlich	Tagespendler	Nicht-tagespendler
<b>911 SIMMERING (Forts.)</b>					<b>911 SIMMERING (Forts.)</b>				
Brigittenau	532	310	529	3	Pol.Bez.: Horn	49	36	41	8
Floridsdorf	859	559	853	6	Pol.Bez.: Korneuburg	370	281	363	7
Donaustadt	1058	671	1046	12	Pol.Bez.: Krems(Ld)	69	62	57	12
Liesing	1660	1141	1648	12	Pol.Bez.: Melk	55	46	41	14
in anderes Bundesland	4243	2858	3528	715	Pol.Bez.: Mistelbach	298	252	285	13
BURGENLAND	142	104	130	12	Pol.Bez.: Mödling	691	501	677	14
Eisenstadt(St)	20	16	18	2	Pol.Bez.: Neunkirchen	115	90	109	6
Pol.Bez.: Eisenstadt-Umg.	20	16	19	1	Pol.Bez.: Scheibbs	20	12	10	10
Pol.Bez.: Neusiedl/See	48	35	46	2	Pol.Bez.: St.Pölten(Ld)	134	107	129	5
Pol.Bez.: Oberwart	21	12	17	4	Pol.Bez.: Tulln	176	133	168	8
KÄRNTEN	89	50	-	89	Pol.Bez.: Waidhofen/Thaya	37	32	14	23
Pol.Bez.: Spittal/Drau	24	17	-	24	Pol.Bez.: Wien-Umgebung	1760	1044	1736	24
NIEDERÖSTERREICH	3399	2293	3292	107	Pol.Bez.: Wr.Neustadt(Ld)	210	174	200	10
St.Pölten(St)	40	29	38	2	Pol.Bez.: Zwettl	35	22	13	22
Wr.Neustadt(St)	50	39	50	-	OBERÖSTERREICH	184	132	28	156
Pol.Bez.: Baden	158	120	157	1	Linz(St)	24	16	15	9
Pol.Bez.: Bruck/Leitha	73	55	70	3	Pol.Bez.: Linz-Land	25	22	2	23
Pol.Bez.: Gänserndorf	84	62	83	1	Pol.Bez.: Vöcklabruck	28	20	-	28
Pol.Bez.: Korneuburg	136	110	133	3	SALZBURG	57	45	-	57
Pol.Bez.: Melk	25	17	17	8	Pol.Bez.: Salzburg-Umgeb.	20	17	-	20
Pol.Bez.: Mistelbach	47	29	46	1	STEIERMARK	422	352	138	284
Pol.Bez.: Mödling	836	583	820	16	Graz(St)	34	26	27	7
Pol.Bez.: Neunkirchen	21	17	16	5	Pol.Bez.: Graz-Umgebung	20	18	4	16
Pol.Bez.: St.Pölten(Ld)	30	26	25	5	Pol.Bez.: Hartberg	156	129	64	92
Pol.Bez.: Tulln	25	18	24	1	Pol.Bez.: Leibnitz	21	18	-	21
Pol.Bez.: Wien-Umgebung	1739	1103	1713	26	Pol.Bez.: Mürzzuschlag	33	27	20	13
Pol.Bez.: Wr.Neustadt(Ld)	31	23	26	5	Pol.Bez.: Weiz	37	30	5	32
OBERÖSTERREICH	238	159	59	179	TIROL	65	50	-	65
Linz(St)	34	21	31	3	Pol.Bez.: Innsbruck-Land	20	16	-	20
Pol.Bez.: Braunau/Inn	29	22	-	29	ERWERBSTÄTIGE AM ARBEITSORT	30946	20595	.	.
SALZBURG	81	57	-	81	Index des Pendlersaldos	87,5	106,9	.	.
Salzburg(St)	20	14	-	20	Index der Pendlermobilität	140,9	161,8	.	.
Pol.Bez.: Zell am See	22	13	-	22	912 MEIDLING				
STEIERMARK	157	103	47	110	ERWERBSTÄTIGE AM WOHNORT	34886	18838	.	.
Graz(St)	27	18	22	5	Nichtpendler	1213	631	.	.
TIROL	99	64	-	99	Gemeindebezirks-Binnenpendler	5435	2732	5435	-
Pol.Bez.: Kufstein	21	16	-	21	AUSPENDLER	28238	15475	26816	1422
VORARLBERG	38	28	-	38	in and. Gem.bez. des Bundesl.	23891	12625	23581	310
ins Ausland	80	48	6	74	Innere Stadt	2865	1286	2816	49
EINPENDLER	22714	16248	21317	1397	Leopoldstadt	1047	586	1032	15
aus and. Gem.bez. des Bundesl.	13994	9801	13810	184	Landstraße	1808	980	1785	23
Innere Stadt	115	66	113	2	Wieden	837	405	825	12
Leopoldstadt	1130	815	1117	13	Margareten	670	345	665	5
Landstraße	1156	721	1135	21	Mariahilf	803	385	794	9
Wieden	257	146	250	7	Neubau	857	370	848	9
Margareten	575	387	567	8	Josefstadt	384	173	378	6
Mariahilf	223	155	221	2	Alsergrund	1414	653	1393	21
Neubau	220	146	217	3	Favoriten	2085	1192	2062	23
Josefstadt	124	83	119	5	Hietzing	743	531	730	13
Alsergrund	260	183	252	8	Penzing	1649	697	1622	27
Favoriten	2583	1727	2561	22	Rudolfsh-Fünfh	903	432	893	10
Meidling	743	531	730	13	Ottakring	1129	595	1117	12
Hietzing	266	189	263	3	Hernals	789	452	782	7
Penzing	516	380	504	12	Währing	404	220	402	2
Rudolfsh-Fünfh	523	387	517	6	Döbling	311	144	309	2
Ottakring	592	447	587	5	Brigittenau	560	298	553	7
Hernals	276	217	272	4	Floridsdorf	447	264	433	14
Währing	238	159	233	5	Donaustadt	790	511	782	8
Döbling	343	244	335	8	Liesing	781	492	770	11
Brigittenau	681	490	673	8	aus anderem Bundesland	2615	1614	2590	25
Floridsdorf	1065	800	1054	11	BURGENLAND	4205	2754	3229	976
Donaustadt	1419	1044	1407	12	Eisenstadt(St)	210	147	186	24
Liesing	689	484	683	6	Pol.Bez.: Eisenstadt-Umg.	30	24	29	1
aus anderem Bundesland	8720	6447	7507	1213	Pol.Bez.: Güssing	75	62	12	63
BURGENLAND	1539	1229	1275	264	Pol.Bez.: Jennersdorf	26	22	3	23
Eisenstadt(St)	28	21	28	-	Pol.Bez.: Mattersburg	91	74	89	2
Pol.Bez.: Eisenstadt-Umg.	227	170	222	5	Pol.Bez.: Neusiedl/See	802	639	784	18
Pol.Bez.: Güssing	75	62	12	63	Pol.Bez.: Oberpullendorf	105	84	63	42
Pol.Bez.: Jennersdorf	26	22	3	23	Pol.Bez.: Oberwart	181	153	70	111
Pol.Bez.: Mattersburg	91	74	89	2	KÄRNTEN	112	82	-	112
Pol.Bez.: Neusiedl/See	802	639	784	18	Klagenfurt(St)	34	17	-	34
Pol.Bez.: Oberpullendorf	105	84	63	42	Pol.Bez.: Wolfsberg	21	14	-	21
Pol.Bez.: Oberwart	181	153	70	111	NIEDERÖSTERREICH	3013	1973	2878	135
KÄRNTEN	112	82	-	112	St.Pölten(St)	113	75	107	6
NIEDERÖSTERREICH	6326	4547	6066	260	Wr.Neustadt(St)	44	29	43	1
Krems/Donau(St)	32	27	31	1	Pol.Bez.: Amstetten	34	21	21	13
St.Pölten(St)	65	47	62	3	Pol.Bez.: Baden	212	142	206	6
Wr.Neustadt(St)	96	74	94	2	Pol.Bez.: Bruck/Leitha	47	36	46	1
Pol.Bez.: Amstetten	31	26	14	17	Pol.Bez.: Gänserndorf	89	59	87	2
Pol.Bez.: Baden	569	428	561	8	Pol.Bez.: Korneuburg	136	107	134	2
Pol.Bez.: Bruck/Leitha	735	533	730	5	Pol.Bez.: Krems(Ld)	20	16	16	4
Pol.Bez.: Gänserndorf	574	454	561	13					
Pol.Bez.: Gmünd	28	21	11	17					
Pol.Bez.: Hollabrunn	153	129	146	7					

9 WIEN

**Tabelle 2: Erwerbstätige nach Wohnbezirken, Arbeitsbezirken und Geschlecht bzw. Pendelfrequenz**

Wohnbezirk, Arbeitsbezirk	Insgesamt	dar.: männlich	Tagespendler	Nicht-tagespendler	Wohnbezirk, Arbeitsbezirk	Insgesamt	dar.: männlich	Tagespendler	Nicht-tagespendler
<b>912 MEIDLING (Forts.)</b>					<b>912 MEIDLING (Forts.)</b>				
Pol.Bez.: Melk	28	18	23	5	Pol.Bez.: St.Pölten(Ld)	323	209	306	17
Pol.Bez.: Mistelbach	63	36	58	5	Pol.Bez.: Tulln	267	187	260	7
Pol.Bez.: Mödling	1226	803	1206	20	Pol.Bez.: Waidhofen/Thaya	30	18	13	17
Pol.Bez.: Neunkirchen	37	24	32	5	Pol.Bez.: Wien-Umgebung	867	541	856	11
Pol.Bez.: St.Pölten(Ld)	58	45	56	2	Pol.Bez.: Wr.Neustadt(Ld)	334	205	313	21
Pol.Bez.: Tulln	65	49	61	4	Pol.Bez.: Zwettl	67	45	12	55
Pol.Bez.: Wien-Umgebung	690	418	673	17	OBERÖSTERREICH	263	163	63	200
Pol.Bez.: Wr.Neustadt(Ld)	30	21	27	3	Linz(St)	48	26	39	9
Pol.Bez.: Zwettl	20	12	4	16	Pol.Bez.: Linz-Land	28	19	1	27
OBERÖSTERREICH	297	195	78	219	Pol.Bez.: Vöcklabruck	29	16	-	29
Linz(St)	56	38	50	6	Pol.Bez.: Weils-Land	23	16	3	20
Pol.Bez.: Gmunden	22	14	-	22	SALZBURG	72	44	-	72
Pol.Bez.: Linz-Land	22	18	3	19	Salzburg(St)	22	12	-	22
Pol.Bez.: Vöcklabruck	21	16	-	21	Pol.Bez.: Salzburg-Umgeb.	21	14	-	21
SALZBURG	102	70	-	102	STEIERMARK	498	359	178	320
Pol.Bez.: St.Johann/Pong.	26	13	-	26	Graz(St)	55	38	37	18
Pol.Bez.: Zell am See	23	15	-	23	Pol.Bez.: Graz-Umgebung	41	32	17	24
STEIERMARK	258	165	87	171	Pol.Bez.: Hartberg	144	97	78	66
Graz(St)	50	31	47	3	Pol.Bez.: Leibnitz	24	20	-	24
Pol.Bez.: Bruck/Mur	20	13	4	16	Pol.Bez.: Mürzzuschlag	51	39	33	18
Pol.Bez.: Hartberg	38	27	23	15	Pol.Bez.: Voitsberg	37	28	-	37
Pol.Bez.: Liezen	21	12	-	21	Pol.Bez.: Weiz	23	19	2	21
TIROL	140	90	-	140	TIROL	60	41	-	60
Pol.Bez.: Imst	21	12	-	21	VORARLBERG	30	21	-	30
Pol.Bez.: Kufstein	20	15	-	20					
Pol.Bez.: Landeck	25	19	-	25	ERWERBSTÄTIGE AM ARBEITSORT	31216	18099	.	.
VORARLBERG	70	45	-	70	Index des Pendlersaldos	89,5	96,1	.	.
Pol.Bez.: Bregenz	37	26	-	37	Index der Pendlermobilität	151,4	160,4	.	.
ins Ausland	142	96	6	136					
EINPENDLER	24568	14736	22927	1641	<b>913 HIETZING</b>				
aus and. Gem.bez. des Bundesl.	16285	9349	16062	223	ERWERBSTÄTIGE AM WOHNORT	20891	10906	.	.
Innere Stadt	102	71	99	3	Nichtpendler	1160	582	.	.
Leopoldstadt	833	514	820	13	Gemeindebezirks-Binnenpendler	3830	1560	3830	-
Landstraße	806	485	799	7	AUSPENDLER	15901	8764	14961	940
Wieden	294	164	289	5	in and. Gem.bez. des Bundesl.	13689	7440	13436	253
Margareten	761	399	752	9	Innere Stadt	2439	1276	2399	40
Mariahilf	389	211	384	5	Leopoldstadt	611	365	596	15
Neubau	304	189	293	11	Landstraße	1145	660	1119	26
Josefstadt	194	115	190	4	Wieden	553	318	542	11
Alsergrund	335	201	325	10	Margareten	315	168	309	6
Favoriten	2266	1257	2240	26	Mariahilf	469	257	460	9
Simmering	871	514	865	6	Neubau	464	235	454	10
Hietzing	739	402	729	10	Josefstadt	245	116	242	3
Penzing	1014	582	991	23	Alsergrund	1002	496	982	20
Rudolfsh-Fünfh	889	485	881	8	Favoriten	760	470	750	10
Ottakring	948	588	936	12	Simmering	266	189	263	3
Hernals	435	247	428	7	Meidling	739	402	729	10
Währing	281	171	274	7	Penzing	838	381	819	19
Döbling	387	224	378	9	Rudolfsh-Fünfh	624	322	616	8
Brigittenau	639	384	633	6	Ottakring	443	244	436	7
Floridsdorf	912	584	901	11	Hernals	181	96	177	4
Donaustadt	1064	685	1049	15	Währing	174	81	170	4
Liesing	1822	877	1806	16	Döbling	330	167	322	8
aus anderem Bundesland	8283	5387	6865	1418	Brigittenau	232	133	229	3
BURGENLAND	919	590	696	223	Floridsdorf	334	237	321	13
Eisenstadt(St)	23	19	22	1	Donaustadt	351	212	340	11
Pol.Bez.: Eisenstadt-Umg.	162	97	153	9	Liesing	1174	615	1161	13
Pol.Bez.: Güssing	71	45	15	56	in anderes Bundesland	2060	1225	1520	540
Pol.Bez.: Mattersburg	111	73	104	7	BURGENLAND	83	56	78	5
Pol.Bez.: Neusiedl/See	212	126	197	15	KÄRNTEN	62	37	-	62
Pol.Bez.: Oberpullendorf	132	84	93	39	Klagenfurt(St)	22	12	-	22
Pol.Bez.: Oberwart	181	125	105	76	NIEDERÖSTERREICH	1425	858	1357	68
KÄRNTEN	151	107	-	151	St.Pölten(St)	95	60	94	1
Klagenfurt(St)	28	14	-	28	Wr.Neustadt(St)	36	19	34	2
Pol.Bez.: Spittal/Drau	27	21	-	27	Pol.Bez.: Baden	102	57	98	4
NIEDERÖSTERREICH	6290	4062	5928	362	Pol.Bez.: Bruck/Leitha	29	21	28	1
Krems/Donau(St)	38	26	32	6	Pol.Bez.: Gänserndorf	22	12	20	2
St.Pölten(St)	81	64	81	-	Pol.Bez.: Korneuburg	46	36	45	1
Wr.Neustadt(St)	155	102	155	-	Pol.Bez.: Melk	20	12	19	1
Pol.Bez.: Amstetten	60	33	35	25	Pol.Bez.: Mistelbach	21	9	20	1
Pol.Bez.: Baden	904	570	889	15	Pol.Bez.: Mödling	500	318	489	11
Pol.Bez.: Bruck/Leitha	177	121	171	6	Pol.Bez.: St.Pölten(Ld)	32	19	30	2
Pol.Bez.: Gänserndorf	382	246	370	12	Pol.Bez.: Tulln	32	23	31	1
Pol.Bez.: Gmünd	47	34	18	29	Pol.Bez.: Wien-Umgebung	373	203	363	10
Pol.Bez.: Hollabrunn	172	114	149	23	OBERÖSTERREICH	153	94	36	117
Pol.Bez.: Horn	48	37	38	10	Linz(St)	37	25	28	9
Pol.Bez.: Korneuburg	291	211	287	4	SALZBURG	68	37	-	68
Pol.Bez.: Krems(Ld)	104	71	93	11	STEIERMARK	153	81	49	104
Pol.Bez.: Lilienfeld	49	39	42	7	Graz(St)	32	20	25	7
Pol.Bez.: Melk	97	70	86	11	TIROL	87	47	-	87
Pol.Bez.: Mistelbach	227	171	211	16	VORARLBERG	29	15	-	29
Pol.Bez.: Mödling	1300	747	1281	19	ins Ausland	152	99	5	147
Pol.Bez.: Neunkirchen	229	173	208	21					
Pol.Bez.: Scheibbs	34	23	20	14					

9 WIEN

**Tabelle 2: Erwerbstätige nach Wohnbezirken, Arbeitsbezirken und Geschlecht bzw. Pendelfrequenz**

Wohnbezirk, Arbeitsbezirk	Insgesamt	dar.: männlich	Tagespendler	Nicht-tagespendler
------------------------------	-----------	-------------------	--------------	--------------------

Wohnbezirk, Arbeitsbezirk	Insgesamt	dar.: männlich	Tagespendler	Nicht-tagespendler
------------------------------	-----------	-------------------	--------------	--------------------

9 WIEN

**913 HIETZING (Forts.)**

EINPENDLER	22940	11976	21053	1887
aus and. Gem.bez. des Bundesl.	16324	8003	16072	252
Innere Stadt	169	91	164	5
Leopoldstadt	798	431	784	14
Landstraße	715	362	700	15
Wieden	315	156	308	7
Margareten	624	294	607	17
Mariahilf	352	173	347	5
Neubau	326	153	319	7
Josefstadt	243	134	236	7
Alsergrund	372	189	368	4
Favoriten	1641	798	1616	25
Simmering	542	298	530	12
Meidling	1649	697	1622	27
Penzing	1710	790	1688	22
Rudolfsh-Fünfh	841	416	828	13
Ottakring	843	438	835	8
Hernals	438	244	433	5
Währing	398	200	392	6
Döbling	444	249	438	6
Brigittenau	484	270	482	2
Floridsdorf	654	402	646	8
Donaustadt	809	489	795	14
Liesing	1957	729	1934	23
aus anderem Bundesland	6616	3973	4981	1635
BURGENLAND	708	494	420	288
Pol.Bez.: Eisenstadt-Umg.	83	50	79	4
Pol.Bez.: Güssing	90	74	10	80
Pol.Bez.: Jennersdorf	29	24	5	24
Pol.Bez.: Mattersburg	67	50	63	4
Pol.Bez.: Neusiedl/See	131	65	112	19
Pol.Bez.: Oberpullendorf	116	77	63	53
Pol.Bez.: Oberwart	180	146	78	102
KÄRNTEN	157	111	-	157
Pol.Bez.: Spittal/Drau	27	23	-	27
Pol.Bez.: St.Veit/Glan	31	27	-	31
Pol.Bez.: Wolfsberg	28	21	-	28
NIEDERÖSTERREICH	4807	2654	4408	399
Krems/Donau(St)	35	24	28	7
St.Pölten(St)	90	57	85	5
Wr.Neustadt(St)	89	58	88	1
Pol.Bez.: Amstetten	64	33	28	36
Pol.Bez.: Baden	514	291	501	13
Pol.Bez.: Bruck/Leitha	84	57	80	4
Pol.Bez.: Gänserndorf	188	119	184	4
Pol.Bez.: Gmünd	24	12	4	20
Pol.Bez.: Hollabrunn	65	43	54	11
Pol.Bez.: Horn	39	23	30	9
Pol.Bez.: Korneuburg	170	101	167	3
Pol.Bez.: Krems(Ld)	67	43	55	12
Pol.Bez.: Lilienfeld	31	16	19	12
Pol.Bez.: Melk	142	76	92	50
Pol.Bez.: Mistelbach	141	102	124	17
Pol.Bez.: Mödling	1103	531	1085	18
Pol.Bez.: Neunkirchen	132	77	114	18
Pol.Bez.: Scheibbs	63	43	29	34
Pol.Bez.: St.Pölten(Ld)	344	179	327	17
Pol.Bez.: Tulln	266	154	257	9
Pol.Bez.: Waidhofen/Thaya	22	14	8	14
Pol.Bez.: Wien-Umgebung	858	425	840	18
Pol.Bez.: Wr.Neustadt(Ld)	212	135	190	22
Pol.Bez.: Zwettl	54	35	14	40
OBERÖSTERREICH	249	185	38	211
Linz(St)	37	33	26	11
Pol.Bez.: Linz-Land	32	23	4	28
Pol.Bez.: Vöcklabruck	22	17	-	22
SALZBURG	88	57	-	88
Salzburg(St)	26	17	-	26
Pol.Bez.: Salzburg-Umgeb.	22	14	-	22
Pol.Bez.: St.Johann/Pong.	22	13	-	22
STEIERMARK	500	391	115	385
Graz(St)	42	28	27	15
Pol.Bez.: Feldbach	33	27	4	29
Pol.Bez.: Graz-Umgebung	26	21	3	23
Pol.Bez.: Hartberg	155	124	49	106
Pol.Bez.: Leoben	21	13	10	11
Pol.Bez.: Mürzzuschlag	32	22	13	19
Pol.Bez.: Murau	56	54	-	56
Pol.Bez.: Weiz	41	32	5	36
TIROL	76	60	-	76
Pol.Bez.: Innsbruck-Land	21	21	-	21
VORARLBERG	31	21	-	31

**913 HIETZING (Forts.)**

ERWERBSTÄTIGE AM ARBEITSORT	27930	14118	.	.
Index des Pendlersaldos	133,7	129,5	.	.
Index der Pendlermobilität	185,9	190,2	.	.
<b>914 PENZING</b>				
ERWERBSTÄTIGE AM WOHNORT	35658	18891	.	.
Nichtpendler	1479	758	.	.
Gemeindebezirks-Binnenpendler	5429	2269	5429	-
AUSPENDLER	28750	15864	27140	1610
in and. Gem.bez. des Bundesl.	24734	13242	24393	341
Innere Stadt	3413	1664	3377	36
Leopoldstadt	1037	595	1030	7
Landstraße	1813	1001	1784	29
Wieden	749	400	737	12
Margareten	505	279	498	7
Mariahilf	800	381	786	14
Neubau	986	426	977	9
Josefstadt	461	206	453	8
Alsergrund	1759	842	1726	33
Favoriten	1333	838	1310	23
Simmering	516	380	504	12
Meidling	1014	582	991	23
Hietzing	1710	790	1688	22
Rudolfsh-Fünfh	1796	889	1775	21
Ottakring	1589	773	1568	21
Hernals	658	344	651	7
Währing	443	227	434	9
Döbling	758	398	750	8
Brigittenau	476	305	469	7
Floridsdorf	704	456	697	7
Donaustadt	709	447	699	10
Liesing	1505	1019	1489	16
in anderes Bundesland	3868	2522	2747	1121
BURGENLAND	177	109	148	29
Eisenstadt(St)	30	16	30	-
Pol.Bez.: Eisenstadt-Umg.	25	13	24	1
Pol.Bez.: Mattersburg	27	19	25	2
Pol.Bez.: Neusiedl/See	39	27	34	5
Pol.Bez.: Oberwart	20	14	15	5
KÄRNTEN	134	83	-	134
Klagenfurt(St)	39	25	-	39
Pol.Bez.: Spittal/Drau	21	13	-	21
NIEDERÖSTERREICH	2553	1713	2422	131
St.Pölten(St)	149	89	148	1
Wr.Neustadt(St)	43	27	39	4
Pol.Bez.: Amstetten	31	19	19	12
Pol.Bez.: Baden	163	117	155	8
Pol.Bez.: Bruck/Leitha	38	25	34	4
Pol.Bez.: Gänserndorf	77	58	75	2
Pol.Bez.: Gmünd	21	10	6	15
Pol.Bez.: Korneuburg	134	96	132	2
Pol.Bez.: Melk	44	26	38	6
Pol.Bez.: Mistelbach	53	35	49	4
Pol.Bez.: Mödling	696	505	681	15
Pol.Bez.: Neunkirchen	38	22	34	4
Pol.Bez.: St.Pölten(Ld)	63	46	60	3
Pol.Bez.: Tulln	84	60	81	3
Pol.Bez.: Wien-Umgebung	758	472	748	10
Pol.Bez.: Wr.Neustadt(Ld)	33	24	29	4
OBERÖSTERREICH	381	239	88	293
Linz(St)	71	48	64	7
Wels(St)	20	14	18	2
Pol.Bez.: Braunau/Inn	28	17	-	28
Pol.Bez.: Gmunden	30	13	-	30
Pol.Bez.: Kirchdorf/Krems	20	13	-	20
Pol.Bez.: Linz-Land	28	18	3	25
Pol.Bez.: Vöcklabruck	22	11	-	22
SALZBURG	118	67	-	118
Salzburg(St)	21	15	-	21
Pol.Bez.: Salzburg-Umgeb.	20	10	-	20
Pol.Bez.: St.Johann/Pong.	29	15	-	29
Pol.Bez.: Zell am See	28	17	-	28
STEIERMARK	277	173	89	188
Graz(St)	61	39	56	5
Pol.Bez.: Deutschlandsbg	20	10	-	20
Pol.Bez.: Hartberg	34	23	24	10
Pol.Bez.: Liezen	20	10	-	20
TIROL	163	98	-	163
Pol.Bez.: Kitzbühel	41	19	-	41
Pol.Bez.: Kufstein	24	17	-	24
VORARLBERG	65	40	-	65
Pol.Bez.: Bludenz	21	12	-	21

**Tabelle 2: Erwerbstätige nach Wohnbezirken, Arbeitsbezirken und Geschlecht bzw. Pendelfrequenz**

Wohnbezirk, Arbeitsbezirk	Insge- samt	dar.: männ- lich	Tages- pendler	Nicht- tages- pendler	Wohnbezirk, Arbeitsbezirk	Insge- samt	dar.: männ- lich	Tages- pendler	Nicht- tages- pendler
<b>914 PENZING (Forts.)</b>					<b>915 RUDOLFSH-FÜNFH</b>				
Pol.Bez.: Bregenz	33	21	-	33	ERWERBSTÄTIGE AM WOHNORT	29906	16528	.	.
ins Ausland	148	100	-	148	Nichtpendler	1115	601	.	.
EINPENDLER	19919	10797	18497	1422	Gemeindebezirks-Binnenpendler	4605	2544	4605	-
aus and. Gem.bez. des Bundesl.	13804	7047	13597	207	AUSPENDLER	24186	13383	22725	1461
Innere Stadt	105	54	102	3	in and. Gem.bez. des Bundesl.	20323	10738	20009	314
Leopoldstadt	656	397	651	5	Innere Stadt	2456	1089	2418	38
Landstraße	550	282	543	7	Leopoldstadt	916	497	897	19
Wieden	208	103	204	4	Landstraße	1309	735	1286	23
Margareten	449	236	441	8	Wieden	577	297	567	10
Mariahilf	313	155	309	4	Margareten	461	252	457	4
Neubau	298	137	291	7	Mariahilf	780	366	766	14
Josefstadt	227	106	220	7	Neubau	1095	460	1081	14
Alsergrund	303	146	296	7	Josefstadt	406	199	398	8
Favoriten	1169	675	1152	17	Alsergrund	1318	564	1296	22
Simmering	479	281	471	8	Favoriten	1197	743	1171	26
Meidling	903	432	893	10	Simmering	523	387	517	6
Hietzing	838	381	819	19	Meidling	889	485	881	8
Rudolfsh-Fünfh	1411	618	1386	25	Hietzing	841	416	828	13
Ottakring	1746	752	1728	18	Penzing	1411	618	1386	25
Hernals	620	302	614	6	Ottakring	1263	622	1250	13
Währing	390	215	383	7	Hernals	544	307	539	5
Döbling	447	244	435	12	Währing	390	187	386	4
Brigittenau	472	269	464	8	Döbling	616	321	606	10
Floridsdorf	700	420	692	8	Brigittenau	398	251	395	3
Donaustadt	726	424	718	8	Floridsdorf	842	521	828	14
Liesing	794	418	785	9	Donaustadt	683	417	668	15
aus anderem Bundesland	6115	3750	4900	1215	Liesing	1408	1004	1388	20
BURGENLAND	485	328	308	177	in anderes Bundesland	3760	2570	2713	1047
Pol.Bez.: Eisenstadt-Umg.	70	46	62	8	BURGENLAND	204	140	185	19
Pol.Bez.: Gössing	55	35	2	53	Eisenstadt(St)	27	18	25	2
Pol.Bez.: Mattersburg	56	36	52	4	Pol.Bez.: Eisenstadt-Umg.	25	21	25	-
Pol.Bez.: Neusiedl/See	98	67	86	12	Pol.Bez.: Mattersburg	31	25	29	2
Pol.Bez.: Oberpullendorf	78	56	42	36	Pol.Bez.: Neusiedl/See	58	36	54	4
Pol.Bez.: Oberwart	102	72	51	51	Pol.Bez.: Oberpullendorf	26	18	25	1
KÄRNTEN	117	93	-	117	Pol.Bez.: Oberwart	26	15	23	3
Klagenfurt(St)	23	17	-	23	KÄRNTEN	130	88	-	130
NIEDERÖSTERREICH	4757	2788	4438	319	Klagenfurt(St)	33	16	-	33
Krems/Donau(St)	36	26	32	4	Pol.Bez.: Spittal/Drau	22	18	-	22
St.Pölten(St)	112	72	108	4	NIEDERÖSTERREICH	2424	1668	2341	83
Wr.Neustadt(St)	53	35	50	3	Krems/Donau(St)	26	18	26	-
Pol.Bez.: Amstetten	55	41	34	21	St.Pölten(St)	95	62	92	3
Pol.Bez.: Baden	319	194	308	11	Wr.Neustadt(St)	50	36	50	-
Pol.Bez.: Bruck/Leitha	77	44	75	2	Pol.Bez.: Amstetten	49	33	39	10
Pol.Bez.: Gänserndorf	226	147	218	8	Pol.Bez.: Baden	167	122	162	5
Pol.Bez.: Gmünd	31	17	10	21	Pol.Bez.: Bruck/Leitha	34	22	33	1
Pol.Bez.: Hollabrunn	88	53	75	13	Pol.Bez.: Gänserndorf	97	73	95	2
Pol.Bez.: Horn	42	20	30	12	Pol.Bez.: Hollabrunn	30	22	30	-
Pol.Bez.: Korneuburg	177	117	174	3	Pol.Bez.: Korneuburg	131	98	127	4
Pol.Bez.: Krems(Ld)	73	53	58	15	Pol.Bez.: Krems(Ld)	20	14	18	2
Pol.Bez.: Lilienfeld	25	16	21	4	Pol.Bez.: Melk	50	28	47	3
Pol.Bez.: Melk	138	90	112	26	Pol.Bez.: Mistelbach	58	47	53	5
Pol.Bez.: Mistelbach	142	94	121	21	Pol.Bez.: Mödling	702	521	696	6
Pol.Bez.: Mödling	546	313	536	10	Pol.Bez.: Neunkirchen	47	34	44	3
Pol.Bez.: Neunkirchen	94	67	78	16	Pol.Bez.: St.Pölten(Ld)	41	27	40	1
Pol.Bez.: Scheibbs	51	36	39	12	Pol.Bez.: Tulln	68	45	67	1
Pol.Bez.: St.Pölten(Ld)	537	318	529	8	Pol.Bez.: Wien-Umgebung	644	400	634	10
Pol.Bez.: Tulln	457	247	439	18	Pol.Bez.: Wr.Neustadt(Ld)	31	17	29	2
Pol.Bez.: Waidhofen/Thaya	25	16	15	10	OBERÖSTERREICH	374	273	107	267
Pol.Bez.: Wien-Umgebung	1245	638	1228	17	Linz(St)	60	38	58	2
Pol.Bez.: Wr.Neustadt(Ld)	152	100	139	13	Wels(St)	23	16	16	7
Pol.Bez.: Zwettl	47	29	7	40	Pol.Bez.: Braunau/Inn	28	20	-	28
OBERÖSTERREICH	207	135	49	158	Pol.Bez.: Gmunden	28	21	-	28
Linz(St)	31	16	23	8	Pol.Bez.: Grieskirchen	31	23	-	31
Pol.Bez.: Linz-Land	25	19	5	20	Pol.Bez.: Kirchdorf/Krems	22	19	-	22
SALZBURG	68	46	-	68	Pol.Bez.: Linz-Land	23	18	10	13
Pol.Bez.: Salzburg-Umgeb.	28	19	-	28	Pol.Bez.: Perg	27	21	11	16
STEIERMARK	378	281	105	273	Pol.Bez.: Vöcklabruck	21	12	-	21
Graz(St)	50	30	40	10	SALZBURG	104	65	-	104
Pol.Bez.: Bruck/Mur	38	35	11	27	Pol.Bez.: St.Johann/Pong.	31	21	-	31
Pol.Bez.: Feldbach	22	21	5	17	Pol.Bez.: Zell am See	25	18	-	25
Pol.Bez.: Graz-Umgebung	23	12	1	22	STEIERMARK	274	176	80	194
Pol.Bez.: Hartberg	57	35	27	30	Graz(St)	48	29	46	2
Pol.Bez.: Leibnitz	25	22	-	25	Pol.Bez.: Graz-Umgebung	23	16	5	18
Pol.Bez.: Mürzzuschlag	36	24	15	21	Pol.Bez.: Hartberg	24	14	16	8
Pol.Bez.: Weiz	27	23	3	24	Pol.Bez.: Liezen	21	13	-	21
TIROL	86	67	-	86	Pol.Bez.: Weiz	22	13	1	21
Pol.Bez.: Innsbruck-Land	28	24	-	28	TIROL	169	108	-	169
ERWERBSTÄTIGE AM ARBEITSORT	26827	13824	.	.	Innsbruck-Stadt	22	17	-	22
Index des Pendlersaldos	75,2	73,2	.	.	Pol.Bez.: Imst	23	12	-	23
Index der Pendlermobilität	136,5	141,1	.	.	Pol.Bez.: Kitzbühel	26	14	-	26
					Pol.Bez.: Kufstein	28	21	-	28
					Pol.Bez.: Landeck	22	13	-	22
					VORARLBERG	81	52	-	81
					Pol.Bez.: Bludenz	21	13	-	21

**Tabelle 2: Erwerbstätige nach Wohnbezirken, Arbeitsbezirken und Geschlecht bzw. Pendelfrequenz**

Wohnbezirk, Arbeitsbezirk	Insgesamt	dar.: männlich	Tagespendler	Nicht-tagespendler	Wohnbezirk, Arbeitsbezirk	Insgesamt	dar.: männlich	Tagespendler	Nicht-tagespendler
<b>915 RUDOLFSH-FÜNFH</b>					<b>916 OTTAKRING</b>				
Pol.Bez.: Bregenz	41	27	-	41	ERWERBSTÄTIGE AM WOHNORT	39124	21277	.	.
ins Ausland	103	75	3	100	Nichtpendler	1551	798	.	.
EINPENDLER	23766	14066	22172	1594	Gemeindebezirks-Binnenpendler	5600	2614	5600	-
aus and. Gem.bez. des Bundesl.	16576	9108	16357	219	AUSPENDLER	31973	17865	30002	1971
Innere Stadt	115	62	111	4	in and. Gem.bez. des Bundesl.	27392	14701	26984	408
Leopoldstadt	925	557	918	7	Innere Stadt	3376	1535	3307	69
Landstraße	706	406	697	9	Leopoldstadt	1267	700	1249	18
Wieden	269	154	265	4	Landstraße	1801	1029	1762	39
Margareten	672	368	663	9	Wieden	678	365	664	14
Mariahilf	459	247	449	10	Margareten	501	291	491	10
Neubau	512	278	496	16	Mariahilf	784	372	769	15
Josefstadt	248	128	239	9	Neubau	1272	533	1257	15
Alsergrund	384	217	376	8	Josefstadt	776	404	764	12
Favoriten	1626	934	1598	28	Alsergrund	2390	1045	2354	36
Simmering	703	378	700	3	Favoriten	1285	845	1268	17
Meidling	1129	595	1117	12	Simmering	592	447	587	5
Hietzing	624	322	616	8	Meidling	948	588	936	12
Penzing	1796	889	1775	21	Hietzing	843	438	835	8
Ottakring	1516	815	1499	17	Penzing	1746	752	1728	18
Hernals	652	359	646	6	Rudolfsh-Fünfh	1516	815	1499	17
Währing	395	195	387	8	Hernals	1538	801	1524	14
Döbling	441	253	433	8	Währing	793	349	784	9
Brigittenau	643	383	637	6	Döbling	1068	536	1055	13
Floridsdorf	915	551	905	10	Brigittenau	620	398	610	10
Donaustadt	930	514	922	8	Floridsdorf	1055	684	1036	19
Liesing	916	503	908	8	Donaustadt	913	587	898	15
aus anderem Bundesland	7190	4958	5815	1375	Liesing	1630	1187	1607	23
BURGENLAND	840	594	517	323	in anderes Bundesland	4437	3068	3015	1422
Pol.Bez.: Eisenstadt-Umg.	87	54	81	6	BURGENLAND	211	151	185	26
Pol.Bez.: Güssing	84	53	15	69	Eisenstadt(St)	21	13	18	3
Pol.Bez.: Mattersburg	99	69	89	10	Pol.Bez.: Eisenstadt-Umg.	24	18	23	1
Pol.Bez.: Neusiedl/See	169	116	143	26	Pol.Bez.: Mattersburg	43	33	40	3
Pol.Bez.: Oberpullendorf	168	120	80	88	Pol.Bez.: Neusiedl/See	55	33	53	2
Pol.Bez.: Oberwart	198	157	94	104	Pol.Bez.: Oberpullendorf	23	17	19	4
KÄRNTEN	113	72	-	113	Pol.Bez.: Oberwart	28	23	24	4
Klagenfurt(St)	20	12	-	20	KÄRNTEN	183	125	-	183
Pol.Bez.: Spittal/Drau	22	13	-	22	Klagenfurt(St)	45	29	-	45
NIEDERÖSTERREICH	5436	3701	5129	307	Villach(St)	26	16	-	26
Krems/Donau(St)	46	39	44	2	Pol.Bez.: Spittal/Drau	38	23	-	38
St.Pölten(St)	217	167	211	6	Pol.Bez.: Wolfsberg	20	17	-	20
Wr.Neustadt(St)	81	51	78	3	NIEDERÖSTERREICH	2762	1957	2623	139
Pol.Bez.: Amstetten	176	156	158	18	St.Pölten(St)	102	65	102	-
Pol.Bez.: Baden	418	264	408	10	Wr.Neustadt(St)	48	39	45	3
Pol.Bez.: Bruck/Leitha	109	59	105	4	Pol.Bez.: Amstetten	48	33	35	13
Pol.Bez.: Gänserndorf	292	186	279	13	Pol.Bez.: Baden	185	138	182	3
Pol.Bez.: Gmünd	39	27	12	27	Pol.Bez.: Bruck/Leitha	34	27	31	3
Pol.Bez.: Hollabrunn	249	199	232	17	Pol.Bez.: Gänserndorf	100	72	96	4
Pol.Bez.: Horn	98	76	88	10	Pol.Bez.: Hollabrunn	43	25	40	3
Pol.Bez.: Korneuburg	242	149	241	1	Pol.Bez.: Korneuburg	184	140	180	4
Pol.Bez.: Krems(Ld)	140	111	124	16	Pol.Bez.: Melk	41	28	26	15
Pol.Bez.: Lilienfeld	44	29	38	6	Pol.Bez.: Mistelbach	70	50	66	4
Pol.Bez.: Melk	369	303	358	11	Pol.Bez.: Mödling	810	611	794	16
Pol.Bez.: Mistelbach	192	134	175	17	Pol.Bez.: Neunkirchen	44	34	38	6
Pol.Bez.: Mödling	615	356	606	9	Pol.Bez.: St.Pölten(Ld)	37	28	35	2
Pol.Bez.: Neunkirchen	128	87	109	19	Pol.Bez.: Tulln	84	59	81	3
Pol.Bez.: Scheibbs	111	89	93	18	Pol.Bez.: Wien-Umgebung	756	480	745	11
Pol.Bez.: St.Pölten(Ld)	487	362	472	15	Pol.Bez.: Wr.Neustadt(Ld)	47	38	45	2
Pol.Bez.: Tulln	354	245	347	7	OBERÖSTERREICH	460	303	108	352
Pol.Bez.: Waidhofen/Thaya	32	21	20	12	Linz(St)	75	45	65	10
Pol.Bez.: Wien-Umgebung	751	421	735	16	Wels(St)	32	27	30	2
Pol.Bez.: Wr.Neustadt(Ld)	163	104	153	10	Pol.Bez.: Braunau/Inn	56	36	-	56
Pol.Bez.: Zwettl	70	55	31	39	Pol.Bez.: Freistadt	27	13	-	27
OBERÖSTERREICH	245	170	54	191	Pol.Bez.: Gmunden	37	28	-	37
Linz(St)	31	22	21	10	Pol.Bez.: Grieskirchen	25	20	-	25
Wels(St)	21	14	13	8	Pol.Bez.: Linz-Land	27	20	1	26
Pol.Bez.: Gmunden	25	16	-	25	Pol.Bez.: Perg	26	16	5	21
Pol.Bez.: Linz-Land	37	26	12	25	Pol.Bez.: Vöcklabruck	29	20	-	29
Pol.Bez.: Vöcklabruck	27	20	-	27	Pol.Bez.: Wels-Land	22	16	5	17
SALZBURG	76	56	-	76	SALZBURG	147	94	-	147
Salzburg(St)	21	14	-	21	Salzburg(St)	22	15	-	22
Pol.Bez.: Salzburg-Umgeb.	30	23	-	30	Pol.Bez.: Salzburg-Umgeb.	25	17	-	25
STEIERMARK	384	296	115	269	Pol.Bez.: St.Johann/Pong.	33	22	-	33
Graz(St)	40	26	29	11	Pol.Bez.: Zell am See	44	26	-	44
Pol.Bez.: Graz-Umgebung	25	23	6	19	STEIERMARK	360	244	99	261
Pol.Bez.: Hartberg	140	115	51	89	Graz(St)	76	44	68	8
Pol.Bez.: Mürzzuschlag	27	21	17	10	Pol.Bez.: Deutschlandsbg	21	15	-	21
Pol.Bez.: Weiz	32	22	3	29	Pol.Bez.: Feldbach	33	25	-	33
TIROL	71	51	-	71	Pol.Bez.: Graz-Umgebung	28	18	-	28
Pol.Bez.: Innsbruck-Land	22	17	-	22	Pol.Bez.: Hartberg	36	18	14	22
VORARLBERG	25	18	-	25	Pol.Bez.: Liezen	28	21	-	28
ERWERBSTÄTIGE AM ARBEITSORT	29486	17211	.	.	Pol.Bez.: Weiz	23	17	2	21
Index des Pendlersaldos	98,6	104,1	.	.	TIROL	210	131	-	210
Index der Pendlermobilität	160,3	166,1	.	.	Pol.Bez.: Imst	32	19	-	32
					Pol.Bez.: Kitzbühel	39	21	-	39

9 WIEN

**Tabelle 2: Erwerbstätige nach Wohnbezirken, Arbeitsbezirken und Geschlecht bzw. Pendelfrequenz**

Wohnbezirk, Arbeitsbezirk	Insge- samt	dar.: männ- lich	Tages- pendler	Nicht- tages- pendler	Wohnbezirk, Arbeitsbezirk	Insge- samt	dar.: männ- lich	Tages- pendler	Nicht- tages- pendler
<b>916 OTTAKRING</b>					<b>917 HERNALS (Forts.)</b>				
Pol.Bez.: Kufstein	37	24	-	37	Gemeindebezirks-Binnenpendler	2646	1349	2646	-
Pol.Bez.: Landeck	29	18	-	29	AUSPENDLER	18036	9815	16586	1450
VORARLBERG	104	63	-	104	in and. Gem.bez. des Bundesl.	15012	7799	14812	200
Pol.Bez.: Bludenz	35	19	-	35	Innere Stadt	2009	953	1977	32
Pol.Bez.: Bregenz	52	33	-	52	Leopoldstadt	583	331	573	10
ins Ausland	144	96	3	141	Landstraße	921	520	910	11
EINPENDLER	18853	10249	17675	1178	Wieden	406	239	396	10
aus and. Gem.bez. des Bundesl.	14391	7535	14219	172	Margareten	255	151	254	1
Innere Stadt	118	62	118	-	Mariahilf	412	211	407	5
Leopoldstadt	760	462	753	7	Neubau	584	277	575	9
Landstraße	625	347	614	11	Josefstadt	416	176	415	1
Wieden	221	125	220	1	Alsergrund	1510	616	1474	36
Margareten	465	249	457	8	Favoriten	634	409	623	11
Mariahilf	266	131	258	8	Simmering	276	217	272	4
Neubau	426	233	418	8	Meidling	435	247	428	7
Josefstadt	286	147	281	5	Hietzing	438	244	433	5
Alsergrund	368	191	360	8	Penzing	620	302	614	6
Favoriten	1019	589	1009	10	Rudolfsh-Fünfh	652	359	646	6
Simmering	497	277	493	4	Ottakring	1227	518	1219	8
Meidling	789	452	782	7	Währing	724	292	721	3
Hietzing	443	244	436	7	Döbling	718	329	710	8
Penzing	1589	773	1568	21	Brigittenau	346	215	339	7
Rudolfsh-Fünfh	1263	622	1250	13	Floridsdorf	610	375	602	8
Hernals	1227	518	1219	8	Donaustadt	544	332	540	4
Währing	636	307	627	9	Liesing	692	486	684	8
Döbling	584	273	573	11	in anderes Bundesland	2930	1948	1774	1156
Brigittenau	601	309	596	5	BURGENLAND	172	109	131	41
Floridsdorf	864	480	857	7	Eisenstadt(St)	27	19	27	-
Donaustadt	744	428	738	6	Pol.Bez.: Eisenstadt-Umg.	24	11	22	2
Liesing	600	316	592	8	Pol.Bez.: Mattersburg	23	18	22	1
aus anderem Bundesland	4462	2714	3456	1006	Pol.Bez.: Neusiedl/See	37	25	31	6
BURGENLAND	497	344	296	201	Pol.Bez.: Oberpullendorf	24	14	15	9
Pol.Bez.: Eisenstadt-Umg.	59	43	53	6	Pol.Bez.: Oberwart	24	13	10	14
Pol.Bez.: Güssing	62	43	3	59	KÄRNTEN	140	83	-	140
Pol.Bez.: Mattersburg	54	41	50	4	Klagenfurt(St)	40	21	-	40
Pol.Bez.: Neusiedl/See	110	65	84	26	Pol.Bez.: Spittal/Drau	20	12	-	20
Pol.Bez.: Oberpullendorf	102	74	59	43	Pol.Bez.: Wolfsberg	21	12	-	21
Pol.Bez.: Oberwart	87	60	36	51	NIEDERÖSTERREICH	1609	1099	1487	122
KÄRNTEN	97	63	-	97	Krems/Donau(St)	27	13	26	1
Klagenfurt(St)	21	16	-	21	St.Pölten(St)	67	45	66	1
Pol.Bez.: Spittal/Drau	23	15	-	23	Wr.Neustadt(St)	29	20	28	1
NIEDERÖSTERREICH	3322	1958	3029	293	Pol.Bez.: Amstetten	38	24	25	13
Krems/Donau(St)	32	17	26	6	Pol.Bez.: Baden	113	83	109	4
St.Pölten(St)	33	24	31	2	Pol.Bez.: Bruck/Leitha	42	20	38	4
Wr.Neustadt(St)	51	20	50	1	Pol.Bez.: Gänserndorf	68	50	64	4
Pol.Bez.: Amstetten	41	19	15	26	Pol.Bez.: Hollabrunn	23	12	21	2
Pol.Bez.: Baden	252	162	246	6	Pol.Bez.: Korneuburg	114	88	111	3
Pol.Bez.: Bruck/Leitha	78	52	77	1	Pol.Bez.: Krems(Ld)	20	15	13	7
Pol.Bez.: Gänserndorf	232	146	227	5	Pol.Bez.: Melk	41	27	29	12
Pol.Bez.: Gmünd	25	16	5	20	Pol.Bez.: Mistelbach	42	28	39	3
Pol.Bez.: Hollabrunn	129	65	104	25	Pol.Bez.: Mödling	355	266	349	6
Pol.Bez.: Horn	28	13	21	7	Pol.Bez.: Neunkirchen	27	18	20	7
Pol.Bez.: Korneuburg	241	152	237	4	Pol.Bez.: St.Pölten(Ld)	27	20	25	2
Pol.Bez.: Krems(Ld)	61	38	49	12	Pol.Bez.: Tulln	51	41	47	4
Pol.Bez.: Melk	88	40	62	26	Pol.Bez.: Wien-Umgebung	417	261	409	8
Pol.Bez.: Mistelbach	131	80	121	10	OBERÖSTERREICH	349	230	68	281
Pol.Bez.: Mödling	422	259	417	5	Linz(St)	67	44	63	4
Pol.Bez.: Neunkirchen	67	44	57	10	Wels(St)	24	20	-	24
Pol.Bez.: Scheibbs	49	34	25	24	Pol.Bez.: Braunau/Inn	34	21	-	34
Pol.Bez.: St.Pölten(Ld)	211	124	197	14	Pol.Bez.: Gmunden	26	16	-	26
Pol.Bez.: Tulln	294	156	286	8	Pol.Bez.: Perg	20	15	-	20
Pol.Bez.: Waidhofen/Thaya	26	13	12	14	Pol.Bez.: Vöcklabruck	20	12	-	20
Pol.Bez.: Wien-Umgebung	667	386	650	17	SALZBURG	104	68	-	104
Pol.Bez.: Wr.Neustadt(Ld)	112	66	100	12	Pol.Bez.: St.Johann/Pong.	23	13	-	23
Pol.Bez.: Zwettl	35	25	9	26	Pol.Bez.: Zell am See	31	20	-	31
OBERÖSTERREICH	145	89	26	119	STEIERMARK	321	212	88	233
Linz(St)	22	10	15	7	Graz(St)	69	41	67	2
SALZBURG	65	42	-	65	Pol.Bez.: Bruck/Mur	22	13	7	15
Salzburg(St)	22	9	-	22	Pol.Bez.: Deutschlandsbg	21	13	-	21
STEIERMARK	281	182	105	176	Pol.Bez.: Feldbach	22	16	-	22
Graz(St)	49	30	43	6	Pol.Bez.: Graz-Umgebung	29	22	1	28
Pol.Bez.: Hartberg	72	38	39	33	Pol.Bez.: Hartberg	33	27	6	27
TIROL	32	22	-	32	Pol.Bez.: Liezen	28	17	-	28
VORARLBERG	23	14	-	23	Pol.Bez.: Weiz	26	15	-	26
ERWERBSTÄTIGE AM ARBEITSORT	26004	13661	.	.	TIROL	162	106	-	162
Index des Pendlersaldos	66,5	64,2	.	.	Pol.Bez.: Kitzbühel	28	21	-	28
Index der Pendlermobilität	129,9	132,1	.	.	Pol.Bez.: Kufstein	31	20	-	31
					Pol.Bez.: Landeck	21	13	-	21
<b>917 HERNALS</b>					VORARLBERG	73	41	-	73
ERWERBSTÄTIGE AM WOHNORT	21703	11682	.	.	Pol.Bez.: Bludenz	23	14	-	23
Nichtpendler	1021	518	.	.	Pol.Bez.: Bregenz	36	21	-	36
					ins Ausland	94	68	-	94

9 WIEN



**Tabelle 2: Erwerbstätige nach Wohnbezirken, Arbeitsbezirken und Geschlecht bzw. Pendelfrequenz**

Wohnbezirk, Arbeitsbezirk	Insge- samt	dar.: männ- lich	Tages- pendler	Nicht- tages- pendler	Wohnbezirk, Arbeitsbezirk	Insge- samt	dar.: männ- lich	Tages- pendler	Nicht- tages- pendler
<b>917 HERNALS (Forts.)</b>					<b>918 WÄHRING (Forts.)</b>				
EINPENDLER	11080	6278	10539	541	Rudolfsh-Fünfh	395	195	387	8
aus and. Gem.bez. des Bundesl.	8707	4815	8618	89	Ottakring	636	307	627	9
Innere Stadt	62	33	61	1	Hernals	559	250	550	9
Leopoldstadt	448	273	446	2	Döbling	915	412	892	23
Landstraße	270	164	269	1	Brigittenau	330	178	321	9
Wieden	97	51	96	1	Floridsdorf	635	404	628	7
Margareten	266	142	263	3	Donaustadt	471	269	463	8
Mariahilf	143	82	141	2	Liesing	526	367	520	6
Neubau	159	71	156	3	in anderes Bundesland	2462	1535	1559	903
Josefstadt	157	75	155	2	BURGENLAND	146	96	108	38
Alsergrund	240	127	233	7	Eisenstadt(St)	24	20	21	3
Favoriten	586	366	578	8	Pol.Bez.: Neusiedl/See	29	22	26	3
Simmering	263	174	262	1	Pol.Bez.: Oberpullendorf	22	15	15	7
Meidling	404	220	402	2	Pol.Bez.: Oberwart	27	17	19	8
Hietzing	181	96	177	4	KÄRNTEN	116	70	-	116
Penzing	658	344	651	7	Klagenfurt(St)	47	27	-	47
Rudolfsh-Fünfh	544	307	539	5	NIEDERÖSTERREICH	1429	938	1321	108
Ottakring	1538	801	1524	14	Krems/Donau(St)	24	17	24	-
Währing	559	250	550	9	St.Pölten(St)	60	31	57	3
Döbling	405	205	399	6	Wr.Neustadt(St)	34	24	31	3
Brigittenau	393	234	391	2	Pol.Bez.: Amstetten	24	13	12	12
Floridsdorf	522	308	520	2	Pol.Bez.: Baden	98	68	93	5
Donaustadt	542	326	537	5	Pol.Bez.: Bruck/Leitha	26	18	26	-
Liesing	270	166	268	2	Pol.Bez.: Gänserndorf	66	47	65	1
aus anderem Bundesland	2373	1463	1921	452	Pol.Bez.: Hollabrunn	31	20	31	-
BURGENLAND	242	148	162	80	Pol.Bez.: Korneuburg	120	87	116	4
Pol.Bez.: Eisenstadt-Umg.	35	24	33	2	Pol.Bez.: Melk	25	11	17	8
Pol.Bez.: Güssing	28	15	9	19	Pol.Bez.: Mistelbach	46	28	45	1
Pol.Bez.: Mattersburg	21	11	19	2	Pol.Bez.: Mödling	303	216	295	8
Pol.Bez.: Neusiedl/See	48	29	40	8	Pol.Bez.: St.Pölten(Ld)	26	18	22	4
Pol.Bez.: Oberpullendorf	54	32	36	18	Pol.Bez.: Tulln	39	25	37	2
Pol.Bez.: Oberwart	44	29	18	26	Pol.Bez.: Wien-Umgebung	387	229	382	5
KÄRNTEN	42	26	-	42	OBERÖSTERREICH	280	156	77	203
NIEDERÖSTERREICH	1845	1145	1702	143	Linz(St)	58	32	54	4
Wr.Neustadt(St)	21	15	20	1	Pol.Bez.: Braunau/Inn	25	10	-	25
Pol.Bez.: Baden	141	93	137	4	Pol.Bez.: Gmunden	22	16	-	22
Pol.Bez.: Bruck/Leitha	47	28	41	6	Pol.Bez.: Kirchdorf/Krems	20	13	-	20
Pol.Bez.: Gänserndorf	154	77	153	1	SALZBURG	89	47	-	89
Pol.Bez.: Gmünd	20	12	4	16	Salzburg(St)	21	12	-	21
Pol.Bez.: Hollabrunn	69	43	61	8	Pol.Bez.: St.Johann/Pong.	25	12	-	25
Pol.Bez.: Korneuburg	167	107	165	2	Pol.Bez.: Zell am See	21	11	-	21
Pol.Bez.: Krems(Ld)	30	16	19	11	STEIERMARK	217	125	53	164
Pol.Bez.: Lilienfeld	20	16	14	6	Graz(St)	51	27	43	8
Pol.Bez.: Melk	37	20	29	8	Pol.Bez.: Feldbach	22	14	-	22
Pol.Bez.: Mistelbach	112	71	103	9	TIROL	134	76	-	134
Pol.Bez.: Mödling	161	99	161	-	Pol.Bez.: Kitzbühel	29	19	-	29
Pol.Bez.: Neunkirchen	43	26	33	10	Pol.Bez.: Kufstein	27	15	-	27
Pol.Bez.: Scheibbs	30	22	26	4	VORARLBERG	51	27	-	51
Pol.Bez.: St.Pölten(Ld)	118	72	112	6	Pol.Bez.: Bludenz	22	11	-	22
Pol.Bez.: Tulln	163	106	158	5	Pol.Bez.: Bregenz	22	9	-	22
Pol.Bez.: Wien-Umgebung	365	225	357	8	ins Ausland	154	111	3	151
Pol.Bez.: Wr.Neustadt(Ld)	64	42	57	7	EINPENDLER	10498	5044	9841	657
OBERÖSTERREICH	90	59	26	64	aus and. Gem.bez. des Bundesl.	8088	3845	7985	103
Linz(St)	29	25	24	5	Innere Stadt	68	35	65	3
SALZBURG	24	12	-	24	Leopoldstadt	397	219	394	3
STEIERMARK	106	57	31	75	Landstraße	276	130	272	4
Pol.Bez.: Hartberg	21	7	12	9	Wieden	114	48	113	1
ERWERBSTÄTIGE AM ARBEITSORT	14747	8145	.	.	Margareten	206	106	203	3
Index des Pendlersaldos	67,9	69,7	.	.	Mariahilf	147	70	144	3
Index der Pendlermobilität	134,2	137,8	.	.	Neubau	191	84	189	2
					Josefstadt	139	70	133	6
					Alsergrund	361	178	352	9
<b>918 WÄHRING</b>					Favoriten	477	248	469	8
ERWERBSTÄTIGE AM WOHNORT	20225	10700	.	.	Simmering	214	111	210	4
Nichtpendler	1192	600	.	.	Meidling	311	144	309	2
Gemeindebezirks-Binnenpendler	2330	1007	2330	-	Hietzing	174	81	170	4
					Penzing	443	227	434	9
AUSPENDLER	16703	9093	15375	1328	Rudolfsh-Fünfh	390	187	386	4
in and. Gem.bez. des Bundesl.	14087	7447	13813	274	Ottakring	793	349	784	9
Innere Stadt	2459	1278	2413	46	Hernals	724	292	721	3
Leopoldstadt	730	397	717	13	Döbling	776	348	766	10
Landstraße	925	538	904	21	Brigittenau	476	214	474	2
Wieden	433	241	420	13	Floridsdorf	678	326	672	6
Margareten	231	134	225	6	Donaustadt	484	250	482	2
Mariahilf	395	200	383	12	Liesing	249	128	243	6
Neubau	474	220	469	5	aus anderem Bundesland	2410	1199	1856	554
Josefstadt	345	149	338	7	BURGENLAND	252	120	152	100
Alsergrund	1794	844	1755	39	Pol.Bez.: Eisenstadt-Umg.	35	23	29	6
Favoriten	527	319	519	8	Pol.Bez.: Güssing	21	8	1	20
Simmering	238	159	233	5	Pol.Bez.: Mattersburg	20	9	16	4
Meidling	281	171	274	7	Pol.Bez.: Neusiedl/See	73	31	65	8
Hietzing	398	200	392	6	Pol.Bez.: Oberpullendorf	44	25	20	24
Penzing	390	215	383	7	Pol.Bez.: Oberwart	52	20	16	36
					KÄRNTEN	60	32	-	60

9 WIEN

**Tabelle 2: Erwerbstätige nach Wohnbezirken, Arbeitsbezirken und Geschlecht bzw. Pendelfrequenz**

Wohnbezirk, Arbeitsbezirk	Insgesamt	dar.: männlich	Tagespendler	Nicht-tagespendler	Wohnbezirk, Arbeitsbezirk	Insgesamt	dar.: männlich	Tagespendler	Nicht-tagespendler
<b>918 WÄHRING (Forts.)</b>					<b>919 DÖBLING (Forts.)</b>				
NIEDERÖSTERREICH	1825	896	1667	158	Pol.Bez.: Mödling	325	219	316	9
St.Pölten(St)	29	15	26	3	Pol.Bez.: Neunkirchen	31	20	29	2
Wr.Neustadt(St)	27	9	26	1	Pol.Bez.: St.Pölten(Ld)	41	26	35	6
Pol.Bez.: Baden	101	58	96	5	Pol.Bez.: Tulln	83	64	82	1
Pol.Bez.: Bruck/Leitha	45	21	42	3	Pol.Bez.: Wien-Umgebung	669	379	658	11
Pol.Bez.: Gänserndorf	148	66	146	2	Pol.Bez.: Zwettl	31	22	13	18
Pol.Bez.: Hollabrunn	76	40	66	10	OBERÖSTERREICH	396	237	81	315
Pol.Bez.: Horn	21	13	10	11	Linz(St)	60	39	52	8
Pol.Bez.: Korneuburg	173	93	170	3	Wels(St)	21	15	16	5
Pol.Bez.: Krems(Ld)	44	25	32	12	Pol.Bez.: Braunau/Inn	28	12	-	28
Pol.Bez.: Melk	46	26	38	8	Pol.Bez.: Gmunden	29	22	-	29
Pol.Bez.: Mistelbach	94	47	86	8	Pol.Bez.: Grieskirchen	22	11	-	22
Pol.Bez.: Mödling	198	105	194	4	Pol.Bez.: Linz-Land	28	17	6	22
Pol.Bez.: Neunkirchen	43	19	37	6	Pol.Bez.: Perg	28	17	7	21
Pol.Bez.: St.Pölten(Ld)	104	47	95	9	Pol.Bez.: Ried/Innkreis	22	12	-	22
Pol.Bez.: Tulln	166	74	162	4	Pol.Bez.: Rohrbach	25	13	-	25
Pol.Bez.: Wien-Umgebung	371	168	363	8	Pol.Bez.: Urfahr-Umgebung	21	12	-	21
Pol.Bez.: Wr.Neustadt(Ld)	40	23	35	5	Pol.Bez.: Vöcklabruck	24	12	-	24
Pol.Bez.: Zwettl	24	14	8	16	SALZBURG	99	56	-	99
OBERÖSTERREICH	84	45	6	78	Salzburg(St)	25	16	-	25
SALZBURG	24	10	-	24	Pol.Bez.: Zell am See	23	12	-	23
STEIERMARK	124	68	31	93	STEIERMARK	295	169	105	190
Pol.Bez.: Hartberg	24	12	7	17	Graz(St)	69	41	60	9
TIROL	31	23	-	31	Pol.Bez.: Feldbach	34	23	7	27
ERWERBSTÄTIGE AM ARBEITSORT	14020	6651	.	.	Pol.Bez.: Graz-Umgebung	20	13	2	18
Index des Pendlersaldos	69,3	62,2	.	.	Pol.Bez.: Hartberg	21	13	12	9
Index der Pendlermobilität	134,5	132,1	.	.	Pol.Bez.: Liezen	26	16	-	26
					Pol.Bez.: Weiz	22	11	-	22
					TIROL	174	99	-	174
					Innsbruck-Stadt	24	12	-	24
					Pol.Bez.: Imst	21	10	-	21
					Pol.Bez.: Kitzbühel	37	20	-	37
					Pol.Bez.: Kufstein	30	18	-	30
					VORARLBERG	84	43	-	84
					Pol.Bez.: Bludenz	26	10	-	26
					Pol.Bez.: Bregenz	40	22	-	40
					ins Ausland	222	152	5	217
<b>919 DÖBLING</b>					EINPENDLER	21033	11497	19499	1534
ERWERBSTÄTIGE AM WOHNORT	26818	14260	.	.	aus and. Gem.bez. des Bundesl.	14948	7737	14723	225
Nichtpendler	1539	752	.	.	Innere Stadt	149	73	142	7
Gemeindebezirks-Binnenpendler	4385	2081	4385	-	Leopoldstadt	1053	586	1040	13
					Landstraße	642	349	631	11
AUSPENDLER	20894	11427	19193	1701	Wieden	221	100	217	4
in and. Gem.bez. des Bundesl.	17224	9215	16925	299	Margareten	388	214	382	6
Innere Stadt	3372	1650	3316	56	Mariahilf	290	140	284	6
Leopoldstadt	989	534	971	18	Neubau	325	162	321	4
Landstraße	1378	766	1349	29	Josefstadt	252	122	245	7
Wieden	556	301	548	8	Alsergrund	597	288	585	12
Margareten	262	143	259	3	Favoriten	989	539	966	23
Mariahilf	488	273	481	7	Simmering	499	292	491	8
Neubau	519	261	510	9	Meidling	560	298	553	7
Josefstadt	417	205	410	7	Hietzing	330	167	322	8
Alsergrund	2089	1009	2046	43	Penzing	758	398	750	8
Favoriten	645	414	635	10	Rudolfsh-Fünfh	616	321	606	10
Simmering	343	244	335	8	Ottakring	1068	536	1055	13
Meidling	387	224	378	9	Hernals	718	329	710	8
Hietzing	444	249	438	6	Währing	915	412	892	23
Penzing	447	244	435	12	Brigittenau	1146	555	1131	15
Rudolfsh-Fünfh	441	253	433	8	Floridsdorf	1593	845	1576	17
Ottakring	584	273	573	11	Donaustadt	1339	726	1328	11
Hernals	405	205	399	6	Liesing	500	285	496	4
Währing	776	348	766	10	aus anderem Bundesland	6085	3760	4776	1309
Brigittenau	576	321	566	10	BURGENLAND	566	406	329	237
Floridsdorf	819	481	806	13	Pol.Bez.: Eisenstadt-Umg.	48	24	44	4
Donaustadt	736	431	728	8	Pol.Bez.: Güssing	65	52	15	50
Liesing	551	386	543	8	Pol.Bez.: Mattersburg	65	49	51	14
in anderes Bundesland	3448	2060	2263	1185	Pol.Bez.: Neusiedl/See	125	67	108	17
BURGENLAND	222	134	185	37	Pol.Bez.: Oberpullendorf	108	89	43	65
Eisenstadt(St)	34	22	32	2	Pol.Bez.: Oberwart	121	102	53	68
Pol.Bez.: Eisenstadt-Umg.	26	15	21	5	KÄRNTEN	143	104	-	143
Pol.Bez.: Mattersburg	28	21	25	3	Pol.Bez.: Spittal/Drau	59	45	-	59
Pol.Bez.: Neusiedl/See	54	27	53	1	NIEDERÖSTERREICH	4523	2658	4220	303
Pol.Bez.: Oberpullendorf	30	17	26	4	Krems/Donau(St)	53	37	51	2
Pol.Bez.: Oberwart	25	16	21	4	St.Pölten(St)	52	38	46	6
KÄRNTEN	146	82	-	146	Wr.Neustadt(St)	57	28	54	3
Klagenfurt(St)	48	23	-	48	Pol.Bez.: Amstetten	40	25	19	21
Villach(St)	20	12	-	20	Pol.Bez.: Baden	230	155	225	5
Pol.Bez.: Wolfsberg	24	15	-	24	Pol.Bez.: Bruck/Leitha	112	65	109	3
NIEDERÖSTERREICH	2032	1240	1892	140	Pol.Bez.: Gänserndorf	414	254	402	12
Krems/Donau(St)	25	12	23	2	Pol.Bez.: Gmünd	41	24	13	28
St.Pölten(St)	78	42	77	1	Pol.Bez.: Hollabrunn	180	110	164	16
Wr.Neustadt(St)	25	16	23	2	Pol.Bez.: Horn	95	46	76	19
Pol.Bez.: Amstetten	49	22	30	19	Pol.Bez.: Korneuburg	534	287	528	6
Pol.Bez.: Baden	104	67	100	4	Pol.Bez.: Krems(Ld)	124	76	105	19
Pol.Bez.: Bruck/Leitha	45	28	43	2					
Pol.Bez.: Gänserndorf	93	62	87	6					
Pol.Bez.: Hollabrunn	33	16	33	-					
Pol.Bez.: Korneuburg	179	118	172	7					
Pol.Bez.: Krems(Ld)	22	13	18	4					
Pol.Bez.: Melk	27	13	24	3					
Pol.Bez.: Mistelbach	78	44	73	5					

**Tabelle 2: Erwerbstätige nach Wohnbezirken, Arbeitsbezirken und Geschlecht bzw. Pendelfrequenz**

Wohnbezirk, Arbeitsbezirk	Insgesamt	dar.: männlich	Tagespendler	Nicht-tagespendler	Wohnbezirk, Arbeitsbezirk	Insgesamt	dar.: männlich	Tagespendler	Nicht-tagespendler
<b>919 DÖBLING (Forts.)</b>					<b>920 BRIGITTENAU (Forts.)</b>				
Pol.Bez.: Lilienfeld	28	19	21	7	Pol.Bez.: Gänserndorf	202	144	195	7
Pol.Bez.: Melk	62	45	49	13	Pol.Bez.: Gmünd	36	24	15	21
Pol.Bez.: Mistelbach	281	146	264	17	Pol.Bez.: Hollabrunn	49	28	47	2
Pol.Bez.: Mödling	360	228	353	7	Pol.Bez.: Horn	24	19	22	2
Pol.Bez.: Neunkirchen	87	55	70	17	Pol.Bez.: Korneuburg	294	203	290	4
Pol.Bez.: St.Pölten(Ld)	157	97	148	9	Pol.Bez.: Krems(Ld)	29	18	19	10
Pol.Bez.: Tulln	495	288	483	12	Pol.Bez.: Melk	52	35	37	15
Pol.Bez.: Waidhofen/Thaya	36	16	14	22	Pol.Bez.: Mistelbach	123	80	119	4
Pol.Bez.: Wien-Umgebung	957	533	939	18	Pol.Bez.: Mödling	581	415	571	10
Pol.Bez.: Wr.Neustadt(Ld)	82	57	72	10	Pol.Bez.: Neunkirchen	56	38	46	10
Pol.Bez.: Zwettl	29	19	7	22	Pol.Bez.: Scheibbs	28	17	6	22
OBERÖSTERREICH	324	215	135	189	Pol.Bez.: St.Pölten(Ld)	66	41	61	5
Linz(St)	117	87	102	15	Pol.Bez.: Tulln	102	70	100	2
Pol.Bez.: Linz-Land	59	37	27	32	Pol.Bez.: Waidhofen/Thaya	25	15	15	10
Pol.Bez.: Urfahr-Umgebung	29	21	-	29	Pol.Bez.: Wien-Umgebung	941	609	931	10
SALZBURG	77	53	-	77	Pol.Bez.: Wr.Neustadt(Ld)	63	42	54	9
Pol.Bez.: Tamsweg	25	23	-	25	Pol.Bez.: Zwettl	35	23	14	21
STEIERMARK	370	271	92	278	OBERÖSTERREICH	833	555	203	630
Graz(St)	34	20	16	18	Linz(St)	140	89	138	2
Pol.Bez.: Graz-Umgebung	21	11	3	18	Wels(St)	40	26	38	2
Pol.Bez.: Hartberg	138	118	53	85	Pol.Bez.: Braunau/Inn	81	58	-	81
Pol.Bez.: Leibnitz	44	36	-	44	Pol.Bez.: Eferding	20	11	-	20
Pol.Bez.: Mürzzuschlag	20	9	11	9	Pol.Bez.: Freistadt	38	23	-	38
TIROL	62	41	-	62	Pol.Bez.: Gmunden	63	39	-	63
VORARLBERG	20	12	-	20	Pol.Bez.: Grieskirchen	38	27	-	38
ERWERBSTÄTIGE AM ARBEITSORT	26957	14330	.	.	Pol.Bez.: Kirchdorf/Krems	45	33	-	45
Index des Pendlersaldos	100,5	100,5	.	.	Pol.Bez.: Linz-Land	62	43	11	51
Index der Pendlermobilität	156,3	160,8	.	.	Pol.Bez.: Perg	34	26	-	34
					Pol.Bez.: Ried/Innkreis	47	35	-	47
					Pol.Bez.: Rohrbach	46	21	-	46
					Pol.Bez.: Schärding	35	21	-	35
					Pol.Bez.: Steyr-Land	20	14	-	20
					Pol.Bez.: Urfahr-Umgebung	39	25	-	39
					Pol.Bez.: Vöcklabruck	31	20	-	31
					Pol.Bez.: Wels-Land	37	30	-	37
					SALZBURG	255	173	-	255
					Salzburg(St)	27	18	-	27
					Pol.Bez.: Hallein	36	25	-	36
					Pol.Bez.: Salzburg-Umgeb.	35	17	-	35
					Pol.Bez.: St.Johann/Pong.	57	42	-	57
					Pol.Bez.: Zell am See	82	58	-	82
					STEIERMARK	697	476	242	455
					Graz(St)	140	102	134	6
					Pol.Bez.: Bruck/Mur	29	19	13	16
					Pol.Bez.: Deutschlandsbg	28	18	-	28
					Pol.Bez.: Feldbach	45	30	-	45
					Pol.Bez.: Fürstenfeld	22	15	2	20
					Pol.Bez.: Graz-Umgebung	49	31	6	43
					Pol.Bez.: Hartberg	75	50	37	38
					Pol.Bez.: Judenburg	35	25	-	35
					Pol.Bez.: Leibnitz	34	23	-	34
					Pol.Bez.: Leoben	21	12	11	10
					Pol.Bez.: Liezen	44	31	-	44
					Pol.Bez.: Mürzzuschlag	39	29	27	12
					Pol.Bez.: Murau	22	12	-	22
					Pol.Bez.: Radkersburg	20	16	-	20
					Pol.Bez.: Voitsberg	22	15	-	22
					Pol.Bez.: Weiz	62	43	12	50
					TIROL	337	238	-	337
					Innsbruck-Stadt	28	20	-	28
					Pol.Bez.: Imst	47	36	-	47
					Pol.Bez.: Innsbruck-Land	23	16	-	23
					Pol.Bez.: Kitzbühel	53	37	-	53
					Pol.Bez.: Kufstein	72	50	-	72
					Pol.Bez.: Landeck	42	28	-	42
					Pol.Bez.: Lienz	27	22	-	27
					Pol.Bez.: Reutte	23	15	-	23
					Pol.Bez.: Schwaz	22	14	-	22
					VORARLBERG	158	123	-	158
					Pol.Bez.: Bludenz	48	36	-	48
					Pol.Bez.: Bregenz	79	63	-	79
					Pol.Bez.: Dornbirn	31	24	-	31
					ins Ausland	116	78	4	112
					EINPENDLER	17432	10401	16496	936
					aus and. Gem.bez. des Bundesl.	12005	6914	11840	165
					Innere Stadt	110	57	110	-
					Leopoldstadt	1341	767	1328	13
					Landstraße	594	334	590	4
					Wieden	174	107	168	6
					Margareten	311	189	306	5
					Mariahilf	191	115	187	4
					Neubau	203	118	198	5
					Josefstadt	156	79	151	5
					Alsergrund	389	200	381	8

9 WIEN

**Tabelle 2: Erwerbstätige nach Wohnbezirken, Arbeitsbezirken und Geschlecht bzw. Pendelfrequenz**

Wohnbezirk, Arbeitsbezirk	Insge- samt	dar.: männ- lich	Tages- pendler	Nicht- tages- pendler	Wohnbezirk, Arbeitsbezirk	Insge- samt	dar.: männ- lich	Tages- pendler	Nicht- tages- pendler
<b>920 BRIGITTENAU (Forts.)</b>					<b>921 FLORIDSDORF (Forts.)</b>				
Favoriten	831	517	821	10	Döbling	1593	845	1576	17
Simmering	532	310	529	3	Brigittenau	1798	936	1773	25
Meidling	447	264	433	14	Donaustadt	4471	2355	4430	41
Hietzing	232	133	229	3	Liesing	1820	1336	1805	15
Penzing	476	305	469	7	in anderes Bundesland	7068	4624	5440	1628
Rudolfsh-Fünfh	398	251	395	3	BURGENLAND	310	203	287	23
Ottakring	620	398	610	10	Eisenstadt(St)	48	34	48	-
Hernals	346	215	339	7	Pol.Bez.: Eisenstadt-Umg.	35	24	34	1
Währing	330	178	321	9	Pol.Bez.: Güssing	26	14	18	8
Döbling	576	321	566	10	Pol.Bez.: Mattersburg	38	25	38	-
Floridsdorf	1798	936	1773	25	Pol.Bez.: Neusiedl/See	82	54	77	5
Donaustadt	1530	850	1520	10	Pol.Bez.: Oberpullendorf	36	26	34	2
Liesing	420	270	416	4	Pol.Bez.: Oberwart	35	18	29	6
aus anderem Bundesland	5427	3487	4656	771	KÄRNTEN	247	148	-	247
BURGENLAND	438	296	328	110	Klagenfurt(St)	77	46	-	77
Pol.Bez.: Eisenstadt-Umg.	72	47	65	7	Pol.Bez.: Klagenfurt Land	26	14	-	26
Pol.Bez.: Güssing	39	25	10	29	Pol.Bez.: Spittal/Drau	45	31	-	45
Pol.Bez.: Mattersburg	29	15	26	3	Pol.Bez.: St.Veit/Glan	24	13	-	24
Pol.Bez.: Neusiedl/See	130	86	122	8	Pol.Bez.: Wolfsberg	33	16	-	33
Pol.Bez.: Oberpullendorf	85	71	58	27	NIEDERÖSTERREICH	4979	3300	4823	156
Pol.Bez.: Oberwart	64	39	34	30	Krems/Donau(St)	26	17	24	2
KÄRNTEN	77	56	-	77	St.Pölten(St)	110	75	107	3
NIEDERÖSTERREICH	4444	2794	4219	225	Wr.Neustadt(St)	62	43	57	5
Krems/Donau(St)	28	14	27	1	Pol.Bez.: Amstetten	41	26	19	22
St.Pölten(St)	39	28	38	1	Pol.Bez.: Baden	173	142	171	2
Wr.Neustadt(St)	36	26	35	1	Pol.Bez.: Bruck/Leitha	71	59	71	-
Pol.Bez.: Amstetten	29	21	13	16	Pol.Bez.: Gänserndorf	357	243	352	5
Pol.Bez.: Baden	216	146	213	3	Pol.Bez.: Gmünd	22	12	11	11
Pol.Bez.: Bruck/Leitha	118	76	116	2	Pol.Bez.: Hollabrunn	54	32	53	1
Pol.Bez.: Gänserndorf	692	418	681	11	Pol.Bez.: Horn	33	22	29	4
Pol.Bez.: Gmünd	43	25	23	20	Pol.Bez.: Korneuburg	966	612	949	17
Pol.Bez.: Hollabrunn	320	206	314	6	Pol.Bez.: Melk	33	23	28	5
Pol.Bez.: Horn	100	64	93	7	Pol.Bez.: Mistelbach	258	144	254	4
Pol.Bez.: Korneuburg	594	341	589	5	Pol.Bez.: Mödling	776	588	767	9
Pol.Bez.: Krems(Ld)	85	52	75	10	Pol.Bez.: Neunkirchen	33	24	30	3
Pol.Bez.: Melk	41	31	29	12	Pol.Bez.: St.Pölten(Ld)	47	26	42	5
Pol.Bez.: Mistelbach	391	227	375	16	Pol.Bez.: Tulln	96	74	91	5
Pol.Bez.: Mödling	311	211	305	6	Pol.Bez.: Waidhofen/Thaya	21	16	8	13
Pol.Bez.: Neunkirchen	95	67	86	9	Pol.Bez.: Wien-Umgebung	1679	1052	1661	18
Pol.Bez.: Scheibbs	21	14	7	14	Pol.Bez.: Wr.Neustadt(Ld)	47	32	42	5
Pol.Bez.: St.Pölten(Ld)	119	91	110	9	Pol.Bez.: Zwettl	25	14	15	10
Pol.Bez.: Tulln	330	211	322	8	OBERÖSTERREICH	549	337	172	377
Pol.Bez.: Waidhofen/Thaya	29	21	13	16	Linz(St)	123	69	112	11
Pol.Bez.: Wien-Umgebung	661	402	648	13	Wels(St)	33	25	30	3
Pol.Bez.: Wr.Neustadt(Ld)	81	57	75	6	Pol.Bez.: Braunau/Inn	32	23	-	32
Pol.Bez.: Zwettl	53	37	22	31	Pol.Bez.: Gmunden	32	22	-	32
OBERÖSTERREICH	143	106	27	116	Pol.Bez.: Grieskirchen	29	17	-	29
Linz(St)	22	17	13	9	Pol.Bez.: Kirchdorf/Krems	42	33	-	42
SALZBURG	50	36	-	50	Pol.Bez.: Linz-Land	36	20	16	20
STEIERMARK	221	156	82	139	Pol.Bez.: Perg	23	15	5	18
Graz(St)	51	35	29	22	Pol.Bez.: Ried/Innkreis	24	12	-	24
Pol.Bez.: Hartberg	28	20	17	11	Pol.Bez.: Rohrbach	26	12	-	26
TIROL	43	35	-	43	Pol.Bez.: Vöcklabruck	36	23	-	36
ERWERBSTÄTIGE AM ARBEITSORT	22213	12817	.	.	Pol.Bez.: Wels-Land	37	25	2	35
Index des Pendlersaldos	65,2	67,3	.	.	SALZBURG	171	107	-	171
Index der Pendlermobilität	137,1	141,9	.	.	Salzburg(St)	31	21	-	31
					Pol.Bez.: Salzburg-Umgeb.	31	22	-	31
					Pol.Bez.: St.Johann/Pong.	38	23	-	38
					Pol.Bez.: Zell am See	49	27	-	49
<b>921 FLORIDSDORF</b>					STEIERMARK	464	299	158	306
ERWERBSTÄTIGE AM WOHNORT	57429	30795	.	.	Graz(St)	105	76	88	17
Nichtpendler	1890	963	.	.	Pol.Bez.: Bruck/Mur	30	21	11	19
Gemeindebezirks-Binnenpendler	11784	5372	11784	-	Pol.Bez.: Feldbach	45	30	-	45
AUSPENDLER	43755	24460	41594	2161	Pol.Bez.: Graz-Umgebung	41	24	9	32
in and. Gem.bez. des Bundesl.	36498	19700	36141	357	Pol.Bez.: Hartberg	33	17	21	12
Innere Stadt	5228	2323	5173	55	Pol.Bez.: Judenburg	20	14	-	20
Leopoldstadt	2870	1562	2849	21	Pol.Bez.: Leibnitz	20	6	-	20
Landstraße	3390	1812	3363	27	Pol.Bez.: Liezen	36	28	-	36
Wieden	923	491	917	6	Pol.Bez.: Weiz	31	25	8	23
Margareten	617	356	612	5	TIROL	207	140	-	207
Mariahilf	787	367	773	14	Innsbruck-Stadt	21	12	-	21
Neubau	920	387	912	8	Pol.Bez.: Imst	22	16	-	22
Josefstadt	607	285	602	5	Pol.Bez.: Kitzbühel	41	25	-	41
Alsergrund	3308	1603	3281	27	Pol.Bez.: Kufstein	32	23	-	32
Favoriten	1856	1171	1828	28	Pol.Bez.: Landeck	27	17	-	27
Simmering	1065	800	1054	11	Pol.Bez.: Schwaz	21	16	-	21
Meidling	912	584	901	11	VORARLBERG	141	90	-	141
Hietzing	654	402	646	8	Pol.Bez.: Bludenz	32	20	-	32
Penzing	700	420	692	8	Pol.Bez.: Bregenz	80	52	-	80
Rudolfsh-Fünfh	915	551	905	10	Pol.Bez.: Dornbirn	25	14	-	25
Ottakring	864	480	857	7	ins Ausland	189	136	13	176
Hernals	522	308	520	2	EINPENDLER	33070	20520	31159	1911
Währing	678	326	672	6	aus and. Gem.bez. des Bundesl.	20183	12116	19923	260
					Innere Stadt	146	75	142	4

**Tabelle 2: Erwerbstätige nach Wohnbezirken, Arbeitsbezirken und Geschlecht bzw. Pendelfrequenz**

Wohnbezirk, Arbeitsbezirk	Insge- samt	dar.: männ- lich	Tages- pendler	Nicht- tages- pendler	Wohnbezirk, Arbeitsbezirk	Insge- samt	dar.: männ- lich	Tages- pendler	Nicht- tages- pendler
<b>921 FLORIDSDORF (Forts.)</b>					<b>921 FLORIDSDORF (Forts.)</b>				
Leopoldstadt	1717	1047	1695	22	ERWERBSTÄTIGE AM ARBEITSORT	46744	26855	.	.
Landstraße	998	581	975	23	<i>Index des Pendlersaldos</i>	<i>81,4</i>	<i>87,2</i>	.	.
Wieden	309	197	305	4	<i>Index der Pendlermobilität</i>	<i>133,8</i>	<i>146,1</i>	.	.
Margareten	576	376	568	8					
Mariahilf	306	176	302	4					
Neubau	335	210	326	9					
Josefstadt	235	145	232	3					
Alsergrund	486	283	478	8	<b>922 DONAUSTADT</b>				
Favoriten	1510	952	1490	20	ERWERBSTÄTIGE AM WOHNORT	65106	34604	.	.
Simmering	859	559	853	6	Nichtpendler	2044	1179	.	.
Meidling	790	511	782	8	Gemeindebezirks-Binnenpendler	14418	6200	14418	-
Hietzing	334	237	321	13	AUSPENDLER	48644	27225	45873	2771
Penzing	704	456	697	7	in and. Gem.bez. des Bundesl.	40352	21847	40016	336
Rudolfsh-Fünfh	842	521	828	14	Innere Stadt	6272	2792	6213	59
Ottakring	1055	684	1036	19	Leopoldstadt	3573	1976	3550	23
Hernals	610	375	602	8	Landstraße	4414	2430	4377	37
Währing	635	404	628	7	Wieden	1216	570	1209	7
Döbling	819	481	806	13	Margareten	746	400	738	8
Brigittenau	1840	1066	1821	19	Mariahilf	942	442	930	12
Donaustadt	4456	2364	4427	29	Neubau	1057	441	1051	6
Liesing	621	416	609	12	Josefstadt	645	309	640	5
aus anderem Bundesland	12887	8404	11236	1651	Alsergrund	3200	1591	3184	16
BURGENLAND	718	551	496	222	Favoriten	2344	1441	2319	25
Pol.Bez.: Eisenstadt-Umg.	92	67	83	9	Simmering	1419	1044	1407	12
Pol.Bez.: Güssing	61	48	17	44	Meidling	1064	685	1049	15
Pol.Bez.: Jennersdorf	22	9	3	19	Hietzing	809	489	795	14
Pol.Bez.: Mattersburg	67	54	63	4	Penzing	726	424	718	8
Pol.Bez.: Neusiedl/See	204	155	185	19	Rudolfsh-Fünfh	930	514	922	8
Pol.Bez.: Oberpullendorf	111	91	62	49	Ottakring	744	428	738	6
Pol.Bez.: Oberwart	139	111	65	74	Hernals	542	326	537	5
KÄRNTEN	172	115	-	172	Währing	484	250	482	2
Klagenfurt(St)	37	20	-	37	Döbling	1339	726	1328	11
Pol.Bez.: Spittal/Drau	25	16	-	25	Brigittenau	1530	850	1520	10
Pol.Bez.: St.Veit/Glan	31	28	-	31	Floridsdorf	4456	2364	4427	29
Pol.Bez.: Villach Land	23	15	-	23	Liesing	1900	1355	1882	18
NIEDERÖSTERREICH	11037	7007	10550	487	in anderes Bundesland	8082	5245	5847	2235
Krems/Donau(St)	55	42	52	3	BURGENLAND	397	255	371	26
St.Pölten(St)	58	50	55	3	Eisenstadt(St)	74	50	71	3
Wr.Neustadt(St)	68	59	65	3	Pol.Bez.: Eisenstadt-Umg.	41	29	41	-
Pol.Bez.: Amstetten	34	25	17	17	Pol.Bez.: Güssing	24	15	17	7
Pol.Bez.: Baden	401	305	392	9	Pol.Bez.: Mattersburg	56	37	53	3
Pol.Bez.: Bruck/Leitha	168	122	161	7	Pol.Bez.: Neusiedl/See	98	65	97	1
Pol.Bez.: Gänserndorf	2424	1468	2391	33	Pol.Bez.: Oberpullendorf	51	34	51	-
Pol.Bez.: Gmünd	74	53	23	51	Pol.Bez.: Oberwart	42	19	36	6
Pol.Bez.: Hollabrunn	568	377	533	35	KÄRNTEN	293	182	-	293
Pol.Bez.: Horn	118	95	101	17	Klagenfurt(St)	93	61	-	93
Pol.Bez.: Korneuburg	2255	1222	2242	13	Villach(St)	25	14	-	25
Pol.Bez.: Krems(Ld)	117	96	108	9	Pol.Bez.: Klagenfurt Land	33	14	-	33
Pol.Bez.: Lilienfeld	22	12	14	8	Pol.Bez.: Spittal/Drau	41	28	-	41
Pol.Bez.: Melk	89	76	62	27	Pol.Bez.: St.Veit/Glan	21	9	-	21
Pol.Bez.: Mistelbach	1621	1011	1581	40	Pol.Bez.: Völkermarkt	20	12	-	20
Pol.Bez.: Mödling	568	402	557	11	Pol.Bez.: Wolfsberg	41	33	-	41
Pol.Bez.: Neunkirchen	97	82	80	17	NIEDERÖSTERREICH	5245	3503	5067	178
Pol.Bez.: Scheibbs	49	36	26	23	Krems/Donau(St)	24	16	24	-
Pol.Bez.: St.Pölten(Ld)	164	129	148	16	St.Pölten(St)	142	81	137	5
Pol.Bez.: Tulln	517	371	503	14	Wr.Neustadt(St)	83	56	80	3
Pol.Bez.: Waidhofen/Thaya	50	35	9	41	Pol.Bez.: Amstetten	74	43	59	15
Pol.Bez.: Wien-Umgebung	1290	765	1277	13	Pol.Bez.: Baden	230	177	226	4
Pol.Bez.: Wr.Neustadt(Ld)	132	102	122	10	Pol.Bez.: Bruck/Leitha	81	53	78	3
Pol.Bez.: Zwettl	92	67	29	63	Pol.Bez.: Gänserndorf	755	450	746	9
OBERÖSTERREICH	240	167	53	187	Pol.Bez.: Gmünd	32	16	17	15
Linz(St)	34	27	20	14	Pol.Bez.: Hollabrunn	51	32	48	3
Pol.Bez.: Gmunden	28	20	-	28	Pol.Bez.: Horn	33	24	29	4
Pol.Bez.: Linz-Land	30	20	13	17	Pol.Bez.: Korneuburg	551	406	547	4
Pol.Bez.: Vöcklabruck	21	10	-	21	Pol.Bez.: Melk	43	25	24	19
SALZBURG	103	84	-	103	Pol.Bez.: Mistelbach	161	103	154	7
Pol.Bez.: Salzburg-Umgeb.	38	31	-	38	Pol.Bez.: Mödling	1000	709	992	8
Pol.Bez.: St.Johann/Pong.	25	21	-	25	Pol.Bez.: Neunkirchen	51	39	47	4
STEIERMARK	468	373	137	331	Pol.Bez.: Scheibbs	20	7	15	5
Graz(St)	46	40	32	14	Pol.Bez.: St.Pölten(Ld)	54	31	53	1
Pol.Bez.: Deutschlandsbg	21	20	-	21	Pol.Bez.: Tulln	95	62	94	1
Pol.Bez.: Graz-Umgebung	37	27	10	27	Pol.Bez.: Waidhofen/Thaya	22	14	3	19
Pol.Bez.: Hartberg	113	86	62	51	Pol.Bez.: Wien-Umgebung	1616	1070	1600	16
Pol.Bez.: Judenburg	21	20	-	21	Pol.Bez.: Wr.Neustadt(Ld)	53	40	49	4
Pol.Bez.: Leoben	21	16	7	14	Pol.Bez.: Zwettl	37	23	24	13
Pol.Bez.: Liezen	23	16	-	23	OBERÖSTERREICH	749	474	215	534
Pol.Bez.: Mürzzuschlag	29	22	12	17	Linz(St)	159	100	150	9
Pol.Bez.: Murau	20	16	-	20	Wels(St)	38	25	36	2
Pol.Bez.: Weiz	40	36	3	37	Pol.Bez.: Braunau/Inn	47	28	-	47
TIROL	120	91	-	120	Pol.Bez.: Freistadt	24	14	-	24
Innsbruck-Stadt	33	22	-	33	Pol.Bez.: Gmunden	58	38	-	58
Pol.Bez.: Innsbruck-Land	36	28	-	36	Pol.Bez.: Grieskirchen	42	23	-	42
VORARLBERG	29	16	-	29	Pol.Bez.: Kirchdorf/Krems	37	25	-	37
					Pol.Bez.: Linz-Land	51	36	8	43
					Pol.Bez.: Perg	37	19	1	36

**Tabelle 2: Erwerbstätige nach Wohnbezirken, Arbeitsbezirken und Geschlecht bzw. Pendelfrequenz**

Wohnbezirk, Arbeitsbezirk	Insgesamt	dar.: männlich	Tagespendler	Nicht-tagespendler	Wohnbezirk, Arbeitsbezirk	Insgesamt	dar.: männlich	Tagespendler	Nicht-tagespendler
<b>922 DONAUSTADT (Forts.)</b>					<b>922 DONAUSTADT (Forts.)</b>				
Pol.Bez.: Ried/Innkreis	35	22	-	35	Pol.Bez.: Gänserndorf	3220	1885	3183	37
Pol.Bez.: Rohrbach	35	24	-	35	Pol.Bez.: Gmünd	34	21	11	23
Pol.Bez.: Schärding	22	17	-	22	Pol.Bez.: Hollabrunn	279	176	261	18
Pol.Bez.: Urfahr-Umgebung	35	19	4	31	Pol.Bez.: Horn	73	56	61	12
Pol.Bez.: Vöcklabruck	41	17	-	41	Pol.Bez.: Korneuburg	1034	623	1023	11
Pol.Bez.: Wels-Land	46	38	7	39	Pol.Bez.: Krems(Ld)	93	64	74	19
SALZBURG	240	147	-	240	Pol.Bez.: Melk	75	57	45	30
Salzburg(St)	47	34	-	47	Pol.Bez.: Mistelbach	998	719	960	38
Pol.Bez.: Hallein	22	13	-	22	Pol.Bez.: Mödling	646	429	634	12
Pol.Bez.: Salzburg-Umgeb.	48	29	-	48	Pol.Bez.: Neunkirchen	137	93	116	21
Pol.Bez.: St.Johann/Pong.	51	26	-	51	Pol.Bez.: Scheibbs	59	51	26	33
Pol.Bez.: Zell am See	63	38	-	63	Pol.Bez.: St.Pölten(Ld)	131	94	116	15
STEIERMARK	650	397	194	456	Pol.Bez.: Tulln	311	203	303	8
Graz(St)	129	82	121	8	Pol.Bez.: Waidhofen/Thaya	39	28	13	26
Pol.Bez.: Bruck/Mur	37	21	12	25	Pol.Bez.: Wien-Umgebung	1068	637	1047	21
Pol.Bez.: Deutschlandsbg	43	27	-	43	Pol.Bez.: Wr.Neustadt(Ld)	167	124	153	14
Pol.Bez.: Feldbach	36	23	3	33	Pol.Bez.: Zwettl	75	54	28	47
Pol.Bez.: Graz-Umgebung	56	41	5	51	OBERÖSTERREICH	254	169	42	212
Pol.Bez.: Hartberg	62	38	46	16	Linz(St)	32	15	21	11
Pol.Bez.: Judenburg	30	19	-	30	Pol.Bez.: Linz-Land	39	29	6	33
Pol.Bez.: Leibnitz	24	16	-	24	Pol.Bez.: Vöcklabruck	33	25	-	33
Pol.Bez.: Liezen	61	38	-	61	SALZBURG	84	61	-	84
Pol.Bez.: Mürzzuschlag	33	18	-	33	Salzburg(St)	30	16	-	30
Pol.Bez.: Radkersburg	25	16	-	25	Pol.Bez.: Salzburg-Umgeb.	27	23	-	27
Pol.Bez.: Weiz	43	23	4	39	STEIERMARK	572	456	193	379
TIROL	340	197	-	340	Graz(St)	73	48	60	13
Innsbruck-Stadt	38	24	-	38	Pol.Bez.: Feldbach	20	13	3	17
Pol.Bez.: Imst	42	24	-	42	Pol.Bez.: Graz-Umgebung	29	26	-	29
Pol.Bez.: Kitzbühel	69	42	-	69	Pol.Bez.: Hartberg	208	187	113	95
Pol.Bez.: Kufstein	60	33	-	60	Pol.Bez.: Leibnitz	44	37	-	44
Pol.Bez.: Landeck	47	30	-	47	Pol.Bez.: Murau	21	16	-	21
Pol.Bez.: Lienz	24	13	-	24	Pol.Bez.: Weiz	50	39	12	38
Pol.Bez.: Reutte	21	13	-	21	TIROL	77	56	-	77
Pol.Bez.: Schwaz	20	10	-	20	Pol.Bez.: Innsbruck-Land	21	15	-	21
VORARLBERG	168	90	-	168	VORARLBERG	22	14	-	22
Pol.Bez.: Bludenz	58	29	-	58	ERWERBSTÄTIGE AM ARBEITSORT	48321	26934	.	.
Pol.Bez.: Bregenz	85	44	-	85	Index des Pendlersaldos	74,2	77,8	.	.
Pol.Bez.: Dornbirn	24	16	-	24	Index der Pendlermobilität	123,6	135,2	.	.
ins Ausland	210	133	10	200					
EINPENDLER	31859	19555	29777	2082	<b>923 LIESING</b>				
aus and. Gem.bez. des Bundesl.	20067	11721	19795	272	ERWERBSTÄTIGE AM WOHNORT	38926	20615	.	.
Innere Stadt	221	120	216	5	Nichtpendler	1235	694	.	.
Leopoldstadt	1981	1134	1959	22	Gemeindebezirks-Binnenpendler	8913	4410	8913	-
Landstraße	1083	594	1067	16	AUSPENDLER	28778	15511	27427	1351
Wieden	323	162	313	10	in and. Gem.bez. des Bundesl.	22690	11863	22416	274
Margareten	612	384	602	10	Innere Stadt	3232	1557	3184	48
Mariahilf	339	197	334	5	Leopoldstadt	1083	646	1074	9
Neubau	312	163	306	6	Landstraße	2056	1191	2028	28
Josefstadt	242	145	239	3	Wieden	820	418	808	12
Alsergrund	486	291	477	9	Margareten	530	285	524	6
Favoriten	1776	1124	1756	20	Mariahilf	662	340	653	9
Simmering	1058	671	1046	12	Neubau	744	343	732	12
Meidling	781	492	770	11	Josefstadt	374	184	367	7
Hietzing	351	212	340	11	Alsergrund	1490	778	1472	18
Penzing	709	447	699	10	Favoriten	2302	1177	2283	19
Rudolfsh-Fünfh	683	417	668	15	Simmering	689	484	683	6
Ottakring	913	587	898	15	Meidling	1822	877	1806	16
Hernals	544	332	540	4	Hietzing	1957	729	1934	23
Währing	471	269	463	8	Penzing	794	418	785	9
Döbling	736	431	728	8	Rudolfsh-Fünfh	916	503	908	8
Brigittenau	1416	842	1393	23	Ottakring	600	316	592	8
Floridsdorf	4471	2355	4430	41	Hernals	270	166	268	2
Liesing	559	352	551	8	Währing	249	128	243	6
aus anderem Bundesland	11792	7834	9982	1810	Döbling	500	285	496	4
BURGENLAND	1124	869	785	339	Brigittenau	420	270	416	4
Pol.Bez.: Eisenstadt-Umg.	102	74	89	13	Floridsdorf	621	416	609	12
Pol.Bez.: Güssing	114	86	22	92	Donaustadt	559	352	551	8
Pol.Bez.: Jennersdorf	46	40	7	39	in anderes Bundesland	5951	3562	5005	946
Pol.Bez.: Mattersburg	113	101	103	10	BURGENLAND	206	136	190	16
Pol.Bez.: Neusiedl/See	394	278	368	26	Eisenstadt(St)	36	27	32	4
Pol.Bez.: Oberpullendorf	149	118	86	63	Pol.Bez.: Eisenstadt-Umg.	32	23	32	-
Pol.Bez.: Oberwart	188	156	94	94	Pol.Bez.: Mattersburg	26	17	26	-
KÄRNTEN	244	198	-	244	Pol.Bez.: Neusiedl/See	42	29	41	1
Klagenfurt(St)	22	16	-	22	Pol.Bez.: Oberpullendorf	27	14	26	1
Villach(St)	24	17	-	24	Pol.Bez.: Oberwart	29	19	28	1
Pol.Bez.: Spittal/Drau	76	66	-	76	KÄRNTEN	124	72	-	124
Pol.Bez.: Wolfsberg	50	44	-	50	Klagenfurt(St)	55	32	-	55
NIEDERÖSTERREICH	9415	6011	8962	453	NIEDERÖSTERREICH	4764	2839	4630	134
Krems/Donau(St)	43	29	39	4	Krems/Donau(St)	26	16	25	1
St.Pölten(St)	38	28	36	2	St.Pölten(St)	119	83	114	5
Wr.Neustadt(St)	104	75	99	5	Wr.Neustadt(St)	93	71	88	5
Pol.Bez.: Amstetten	40	28	17	23					
Pol.Bez.: Baden	451	337	438	13					
Pol.Bez.: Bruck/Leitha	278	184	270	8					

9 WIEN

**Tabelle 2: Erwerbstätige nach Wohnbezirken, Arbeitsbezirken und Geschlecht bzw. Pendelfrequenz**

Wohnbezirk, Arbeitsbezirk	Insge- samt	dar.: männ- lich	Tages- pendler	Nicht- tages- pendler
------------------------------	----------------	------------------------	-------------------	-----------------------------

Wohnbezirk, Arbeitsbezirk	Insge- samt	dar.: männ- lich	Tages- pendler	Nicht- tages- pendler
------------------------------	----------------	------------------------	-------------------	-----------------------------

9 WIEN

**923 LIESING (Forts.)**

Pol.Bez.: Amstetten	29	15	21	8
Pol.Bez.: Baden	400	275	386	14
Pol.Bez.: Bruck/Leitha	56	37	52	4
Pol.Bez.: Gänserndorf	64	41	63	1
Pol.Bez.: Gmünd	22	15	8	14
Pol.Bez.: Korneuburg	108	79	104	4
Pol.Bez.: Melk	25	12	23	2
Pol.Bez.: Mistelbach	32	21	31	1
Pol.Bez.: Mödling	2779	1509	2742	37
Pol.Bez.: Neunkirchen	42	30	41	1
Pol.Bez.: St.Pölten(Ld)	27	18	27	-
Pol.Bez.: Tulln	31	25	29	2
Pol.Bez.: Wien-Umgebung	761	499	752	9
Pol.Bez.: Wr.Neustadt(Ld)	50	34	47	3
OBERÖSTERREICH	303	183	94	209
Linz(St)	56	35	46	10
Wels(St)	28	17	25	3
Pol.Bez.: Gmunden	24	14	-	24
Pol.Bez.: Linz-Land	28	20	17	11
Pol.Bez.: Perg	23	16	1	22
SALZBURG	94	54	-	94
Pol.Bez.: Salzburg-Umgeb.	23	17	-	23
STEIERMARK	265	150	91	174
Graz(St)	57	38	46	11
Pol.Bez.: Deutschlandsbg	22	8	-	22
Pol.Bez.: Liezen	20	9	-	20
TIROL	131	87	-	131
Pol.Bez.: Kitzbühel	26	20	-	26
Pol.Bez.: Kufstein	35	20	-	35
VORARLBERG	64	41	-	64
Pol.Bez.: Bregenz	30	20	-	30
ins Ausland	137	86	6	131
EINPENDLER	45497	31170	42479	3018
aus and. Gem.bez. des Bundesl.	27514	18609	27183	331
Innere Stadt	161	101	154	7
Leopoldstadt	1379	990	1363	16
Landstraße	1370	927	1348	22
Wieden	460	291	450	10
Margareten	1176	816	1155	21
Mariahilf	476	322	465	11
Neubau	492	348	481	11
Josefstadt	244	160	238	6
Alsergrund	416	286	407	9
Favoriten	4636	2967	4593	43
Simmering	1660	1141	1648	12
Meidling	2615	1614	2590	25
Hietzing	1174	615	1161	13
Penzing	1505	1019	1489	16
Rudolfsh-Fünfh	1408	1004	1388	20
Ottakring	1630	1187	1607	23
Hernals	692	486	684	8
Währing	526	367	520	6
Döbling	551	386	543	8
Brigittenau	1223	891	1212	11
Floridsdorf	1820	1336	1805	15
Donaustadt	1900	1355	1882	18
aus anderem Bundesland	17983	12561	15296	2687
BURGENLAND	1987	1498	1558	429
Eisenstadt(St)	51	38	48	3
Pol.Bez.: Eisenstadt-Umg.	386	291	376	10
Pol.Bez.: Güssing	152	118	44	108
Pol.Bez.: Jennersdorf	34	27	9	25
Pol.Bez.: Mattersburg	316	238	300	16
Pol.Bez.: Neusiedl/See	448	317	423	25
Pol.Bez.: Oberpullendorf	274	208	185	89
Pol.Bez.: Oberwart	324	259	172	152
KÄRNTEN	276	213	-	276
Klagenfurt(St)	47	34	-	47
Villach(St)	28	19	-	28
Pol.Bez.: Klagenfurt Land	38	31	-	38
Pol.Bez.: Spittal/Drau	29	26	-	29
Pol.Bez.: St.Veit/Glan	43	33	-	43
Pol.Bez.: Villach Land	26	19	-	26
Pol.Bez.: Völkermarkt	21	16	-	21
Pol.Bez.: Wolfsberg	24	18	-	24
NIEDERÖSTERREICH	13698	9253	13129	569
Krems/Donau(St)	35	27	33	2
St.Pölten(St)	135	104	125	10
Wr.Neustadt(St)	304	221	302	2
Pol.Bez.: Amstetten	68	49	39	29
Pol.Bez.: Baden	2234	1495	2211	23
Pol.Bez.: Bruck/Leitha	379	280	366	13
Pol.Bez.: Gänserndorf	716	554	702	14
Pol.Bez.: Gmünd	58	38	7	51

**923 LIESING (Forts.)**

Pol.Bez.: Hollabrunn	205	175	187	18
Pol.Bez.: Horn	73	63	55	18
Pol.Bez.: Korneuburg	549	436	545	4
Pol.Bez.: Krems(Ld)	103	79	87	16
Pol.Bez.: Lilienfeld	82	63	71	11
Pol.Bez.: Melk	171	130	137	34
Pol.Bez.: Mistelbach	356	284	337	19
Pol.Bez.: Mödling	4254	2394	4201	53
Pol.Bez.: Neunkirchen	427	307	405	22
Pol.Bez.: Scheibbs	80	65	53	27
Pol.Bez.: St.Pölten(Ld)	491	394	474	17
Pol.Bez.: Tulln	398	320	389	9
Pol.Bez.: Waidhofen/Thaya	62	47	22	40
Pol.Bez.: Wien-Umgebung	1619	1108	1593	26
Pol.Bez.: Wr.Neustadt(Ld)	807	547	778	29
Pol.Bez.: Zwettl	85	67	6	79
OBERÖSTERREICH	484	393	153	331
Linz(St)	82	74	72	10
Wels(St)	37	32	30	7
Pol.Bez.: Gmunden	29	20	-	29
Pol.Bez.: Linz-Land	52	43	27	25
Pol.Bez.: Ried/Innkreis	23	17	-	23
Pol.Bez.: Steyr-Land	26	21	-	26
Pol.Bez.: Urfahr-Umgebung	32	25	9	23
Pol.Bez.: Vöcklabruck	37	30	-	37
Pol.Bez.: Wels-Land	41	36	1	40
SALZBURG	210	160	-	210
Salzburg(St)	54	47	-	54
Pol.Bez.: Hallein	24	18	-	24
Pol.Bez.: Salzburg-Umgeb.	70	51	-	70
Pol.Bez.: St.Johann/Pong.	24	14	-	24
Pol.Bez.: Zell am See	26	22	-	26
STEIERMARK	1058	836	456	602
Graz(St)	164	126	134	30
Pol.Bez.: Bruck/Mur	46	38	20	26
Pol.Bez.: Deutschlandsbg	45	40	-	45
Pol.Bez.: Feldbach	29	24	8	21
Pol.Bez.: Graz-Umgebung	84	74	28	56
Pol.Bez.: Hartberg	305	222	196	109
Pol.Bez.: Knittelfeld	32	27	-	32
Pol.Bez.: Leibnitz	46	38	-	46
Pol.Bez.: Leoben	36	28	18	18
Pol.Bez.: Liezen	48	40	-	48
Pol.Bez.: Mürzzuschlag	60	42	39	21
Pol.Bez.: Murau	28	26	-	28
Pol.Bez.: Voitsberg	31	25	-	31
Pol.Bez.: Weiz	63	52	10	53
TIROL	217	170	-	217
Innsbruck-Stadt	46	36	-	46
Pol.Bez.: Innsbruck-Land	63	51	-	63
Pol.Bez.: Kufstein	32	27	-	32
Pol.Bez.: Lienz	24	18	-	24
VORARLBERG	53	38	-	53
Pol.Bez.: Feldkirch	21	17	-	21
ERWERBSTÄTIGE AM ARBEITSORT	55645	36274	.	.
Index des Pendlersaldos	143,0	176,0	.	.
Index der Pendlermobilität	190,8	226,4	.	.

**Tabelle 3: Erwerbstätige nach Wohnbundesländern, Arbeitsbundesländern und Geschlecht bzw. Pendelfrequenz**

Wohnbundesland, Arbeitsbundesland	Insge- samt	dar.: männ- lich	Tages- pendler	Nicht- tages- pendler	Wohnbundesland, Arbeitsbundesland	Insge- samt	dar.: männ- lich	Tages- pendler	Nicht- tages- pendler
<b>ÖSTERREICH</b>					Steiermark	1210	928	322	888
<b>ERWERBSTÄTIGE AM WOHNORT</b>	<b>3624116</b>	<b>2074528</b>	.	.	Tirol	621	407	-	621
Nichtpendler	293639	159092	.	.	Vorarlberg	258	171	-	258
Bundeslandbinnenpendler	2863590	1609829	2808780	54810	Wien	165757	100515	156359	9398
<b>AUSPENDLER</b>	<b>466887</b>	<b>305607</b>	<b>330758</b>	<b>136129</b>	ins Ausland	4407	2884	75	4332
in ein anderes Bundesland	409157	267424	303290	105867	<b>EINPENDLER</b>	<b>85731</b>	<b>58578</b>	<b>72233</b>	<b>13498</b>
ins Ausland	57730	38183	27468	30262	Burgenland	13150	9050	11436	1714
<b>EINPENDLER aus and. Bundesland</b>	<b>409157</b>	<b>267424</b>	<b>303290</b>	<b>105867</b>	Kärnten	1356	1093	-	1356
<b>ERWERBSTÄTIGE AM ARBEITSORT</b>	<b>3566386</b>	<b>2036345</b>	.	.	Oberösterreich	7167	5503	4590	2577
Index des Pendlersaldos	98,4	98,2	.	.	Salzburg	760	596	13	747
Index der Pendlermobilität	24,2	27,6	.	.	Steiermark	5451	4211	1664	3787
<b>BURGENLAND</b>					Tirol	705	523	-	705
<b>ERWERBSTÄTIGE AM WOHNORT</b>	<b>122217</b>	<b>71884</b>	.	.	Vorarlberg	178	138	-	178
Nichtpendler	10400	5604	.	.	Wien	56964	37464	54530	2434
Bundeslandbinnenpendler	69281	37997	68157	1124	<b>ERWERBSTÄTIGE AM ARBEITSORT</b>	<b>594969</b>	<b>343719</b>	.	.
<b>AUSPENDLER</b>	<b>42536</b>	<b>28283</b>	<b>32400</b>	<b>10136</b>	Index des Pendlersaldos	84,9	85,2	.	.
Kärnten	199	181	2	197	Index der Pendlermobilität	39,5	43,9	.	.
Niederösterreich	13150	9050	11436	1714	<b>OBERÖSTERREICH</b>				
Oberösterreich	405	372	-	405	<b>ERWERBSTÄTIGE AM WOHNORT</b>	<b>624684</b>	<b>363105</b>	.	.
Salzburg	129	102	-	129	Nichtpendler	56631	28991	.	.
Steiermark	4586	2868	4015	571	Bundeslandbinnenpendler	523654	304222	513499	10155
Tirol	77	47	-	77	<b>AUSPENDLER</b>	<b>44399</b>	<b>29892</b>	<b>26378</b>	<b>18021</b>
Vorarlberg	42	27	-	42	Burgenland	143	105	-	143
Wien	23092	15046	16852	6240	Kärnten	434	300	-	434
ins Ausland	856	590	95	761	Niederösterreich	7167	5503	4590	2577
<b>EINPENDLER</b>	<b>10975</b>	<b>7293</b>	<b>9336</b>	<b>1639</b>	Salzburg	14692	9622	12180	2512
Kärnten	102	73	-	102	Steiermark	1319	948	359	960
Niederösterreich	3938	2647	3570	368	Tirol	1130	674	-	1130
Oberösterreich	143	105	-	143	Vorarlberg	306	218	-	306
Salzburg	60	32	-	60	Wien	6236	4172	1359	4877
Steiermark	2539	1646	2119	420	ins Ausland	12972	8350	7890	5082
Tirol	44	32	-	44	<b>EINPENDLER</b>	<b>32488</b>	<b>23748</b>	<b>17427</b>	<b>15061</b>
Vorarlberg	10	4	-	10	Burgenland	405	372	-	405
Wien	4139	2754	3647	492	Kärnten	1498	1347	-	1498
<b>ERWERBSTÄTIGE AM ARBEITSORT</b>	<b>90656</b>	<b>50894</b>	.	.	Niederösterreich	13705	9871	11229	2476
Index des Pendlersaldos	74,2	70,8	.	.	Salzburg	4728	3345	3473	1255
Index der Pendlermobilität	43,8	49,5	.	.	Steiermark	4021	3403	831	3190
<b>KÄRNTEN</b>					Tirol	902	733	-	902
<b>ERWERBSTÄTIGE AM WOHNORT</b>	<b>234808</b>	<b>138201</b>	.	.	Vorarlberg	148	113	-	148
Nichtpendler	19440	11622	.	.	Wien	7081	4564	1894	5187
Bundeslandbinnenpendler	196863	113086	191666	5197	<b>ERWERBSTÄTIGE AM ARBEITSORT</b>	<b>612773</b>	<b>356961</b>	.	.
<b>AUSPENDLER</b>	<b>18505</b>	<b>13493</b>	<b>2618</b>	<b>15887</b>	Index des Pendlersaldos	98,1	98,3	.	.
Burgenland	102	73	-	102	Index der Pendlermobilität	12,3	14,8	.	.
Niederösterreich	1356	1093	-	1356	<b>SALZBURG</b>				
Oberösterreich	1498	1347	-	1498	<b>ERWERBSTÄTIGE AM WOHNORT</b>	<b>242237</b>	<b>136221</b>	.	.
Salzburg	1509	1093	370	1139	Nichtpendler	23005	12197	.	.
Steiermark	3254	2463	1113	2141	Bundeslandbinnenpendler	203260	113171	199141	4119
Tirol	2256	1466	1024	1232	<b>AUSPENDLER</b>	<b>15972</b>	<b>10853</b>	<b>6827</b>	<b>9145</b>
Vorarlberg	341	247	-	341	Burgenland	60	32	-	60
Wien	3913	2669	-	3913	Kärnten	512	381	137	375
ins Ausland	4276	3042	111	4165	Niederösterreich	760	596	13	747
<b>EINPENDLER</b>	<b>8087</b>	<b>5790</b>	<b>1217</b>	<b>6870</b>	Oberösterreich	4728	3345	3473	1255
Burgenland	199	181	2	197	Steiermark	817	554	225	592
Niederösterreich	446	351	-	446	Tirol	1635	1184	797	838
Oberösterreich	434	300	-	434	Vorarlberg	222	158	-	222
Salzburg	512	381	137	375	Wien	2235	1531	-	2235
Steiermark	2925	2207	765	2160	ins Ausland	5003	3072	2182	2821
Tirol	750	578	313	437	<b>EINPENDLER</b>	<b>24631</b>	<b>16749</b>	<b>14347</b>	<b>10284</b>
Vorarlberg	58	43	-	58	Burgenland	129	102	-	129
Wien	2763	1749	-	2763	Kärnten	1509	1093	370	1139
<b>ERWERBSTÄTIGE AM ARBEITSORT</b>	<b>224390</b>	<b>130498</b>	.	.	Niederösterreich	928	666	32	896
Index des Pendlersaldos	95,6	94,4	.	.	Oberösterreich	14692	9622	12180	2512
Index der Pendlermobilität	11,3	14,0	.	.	Steiermark	2788	1982	1050	1738
<b>NIEDERÖSTERREICH</b>					Tirol	1985	1567	715	1270
<b>ERWERBSTÄTIGE AM WOHNORT</b>	<b>700508</b>	<b>403581</b>	.	.	Vorarlberg	307	257	-	307
Nichtpendler	65401	35562	.	.	Wien	2293	1460	-	2293
Bundeslandbinnenpendler	443837	249579	435187	8650	<b>ERWERBSTÄTIGE AM ARBEITSORT</b>	<b>250896</b>	<b>142117</b>	.	.
<b>AUSPENDLER</b>	<b>191270</b>	<b>118440</b>	<b>171587</b>	<b>19683</b>	Index des Pendlersaldos	103,6	104,3	.	.
Burgenland	3938	2647	3570	368	Index der Pendlermobilität	16,8	20,3	.	.
Kärnten	446	351	-	446	<b>STEIERMARK</b>				
Oberösterreich	13705	9871	11229	2476	<b>ERWERBSTÄTIGE AM WOHNORT</b>	<b>519567</b>	<b>301526</b>	.	.
Salzburg	928	666	32	896	Nichtpendler	49368	26086	.	.
<b>ERWERBSTÄTIGE AM ARBEITSORT</b>	<b>700508</b>	<b>403581</b>	.	.	Bundeslandbinnenpendler	435504	250189	424738	10766
Index des Pendlersaldos	95,6	94,4	.	.	<b>AUSPENDLER</b>	<b>34695</b>	<b>25251</b>	<b>9996</b>	<b>24699</b>
Index der Pendlermobilität	11,3	14,0	.	.	Burgenland	2539	1646	2119	420
<b>ÖSTERREICH</b>					Kärnten	2925	2207	765	2160
<b>ERWERBSTÄTIGE AM WOHNORT</b>	<b>3624116</b>	<b>2074528</b>	.	.	<b>ÖSTERREICH</b>				
Nichtpendler	293639	159092	.	.	<b>ERWERBSTÄTIGE AM WOHNORT</b>	<b>3624116</b>	<b>2074528</b>	.	.
Bundeslandbinnenpendler	2863590	1609829	2808780	54810	Nichtpendler	293639	159092	.	.
<b>AUSPENDLER</b>	<b>466887</b>	<b>305607</b>	<b>330758</b>	<b>136129</b>	Bundeslandbinnenpendler	2863590	1609829	2808780	54810
in ein anderes Bundesland	409157	267424	303290	105867	<b>AUSPENDLER</b>	<b>466887</b>	<b>305607</b>	<b>330758</b>	<b>136129</b>
ins Ausland	57730	38183	27468	30262	in ein anderes Bundesland	409157	267424	303290	105867
<b>EINPENDLER aus and. Bundesland</b>	<b>409157</b>	<b>267424</b>	<b>303290</b>	<b>105867</b>	ins Ausland	57730	38183	27468	30262
<b>ERWERBSTÄTIGE AM ARBEITSORT</b>	<b>3566386</b>	<b>2036345</b>	.	.	<b>EINPENDLER aus and. Bundesland</b>	<b>409157</b>	<b>267424</b>	<b>303290</b>	<b>105867</b>
Index des Pendlersaldos	98,4	98,2	.	.	<b>ERWERBSTÄTIGE AM ARBEITSORT</b>	<b>3566386</b>	<b>2036345</b>	.	.
Index der Pendlermobilität	24,2	27,6	.	.	Index des Pendlersaldos	98,4	98,2	.	.
<b>BURGENLAND</b>					Index der Pendlermobilität	24,2	27,6	.	.
<b>ERWERBSTÄTIGE AM WOHNORT</b>	<b>122217</b>	<b>71884</b>	.	.	<b>BURGENLAND</b>				
Nichtpendler	10400	5604	.	.	<b>ERWERBSTÄTIGE AM WOHNORT</b>	<b>122217</b>	<b>71884</b>	.	.
Bundeslandbinnenpendler	69281	37997	68157	1124	Nichtpendler	10400	5604	.	.
<b>AUSPENDLER</b>	<b>42536</b>	<b>28283</b>	<b>32400</b>	<b>10136</b>	Bundeslandbinnenpendler	69281	37997	68157	1124
Kärnten	199	181	2	197	<b>AUSPENDLER</b>	<b>42536</b>	<b>28283</b>	<b>32400</b>	<b>10136</b>
Niederösterreich	13150	9050	11436	1714	Kärnten	199	181	2	197
Oberösterreich	405	372	-	405	Niederösterreich	13150	9050	11436	1714
Salzburg	129	102	-	129	Oberösterreich	405	372	-	405
Steiermark	4586	2868	4015	571	Salzburg	129	102	-	129
Tirol	77	47	-	77	Steiermark	4586	2868	4015	571
Vorarlberg	42	27	-	42	Tirol	77	47	-	77
Wien	23092	15046	16852	6240	Vorarlberg	42	27	-	42
ins Ausland	856	590	95	761	Wien	23092	15046	16852	6240
<b>EINPENDLER</b>	<b>10975</b>	<b>7293</b>	<b>9336</b>	<b>1639</b>	ins Ausland	856	590	95	761
Kärnten	102	73	-	102	<b>EINPENDLER</b>	<b>10975</b>	<b>7293</b>	<b>9336</b>	<b>1639</b>
Niederösterreich	3938	2647	3570	368	Kärnten	102	73	-	102
Oberösterreich	143	105	-	143	Niederösterreich	3938	2647	3570	368
Salzburg	60	32	-	60	Oberösterreich	143	105	-	143
Steiermark	2539	1646	2119	420	Salzburg	60	32	-	60
Tirol	44	32	-	44	Steiermark	2539	1646	2119	420
Vorarlberg	10	4	-	10	Tirol	44	32	-	44
Wien	4139	2754	3647	492	Vorarlberg	10	4	-	10
<b>ERWERBSTÄTIGE AM ARBEITSORT</b>	<b>90656</b>	<b>50894</b>	.	.	Wien	4139	2754	3647	492
Index des Pendlersaldos	74,2	70,8	.	.	<b>ERWERBSTÄTIGE AM ARBEITSORT</b>	<b>90656</b>	<b>50894</b>	.	.
Index der Pendlermobilität	43,8	49,5	.	.	Index des Pendlersaldos	74,2	70,8	.	.
<b>KÄRNTEN</b>					Index der Pendlermobilität	43,8	49,5	.	.
<b>ERWERBSTÄTIGE AM WOHNORT</b>	<b>234808</b>	<b>138201</b>	.	.	<b>KÄRNTEN</b>				
Nichtpendler	19440	11622	.	.	<b>ERWERBSTÄTIGE AM WOHNORT</b>	<b>234808</b>	<b>138201</b>	.	.
Bundeslandbinnenpendler	196863	113086	191666	5197	Nichtpendler	19440	11622	.	.
<b>AUSPENDLER</b>	<b>18505</b>	<b>13493</b>	<b>2618</b>	<b>15887</b>	Bundeslandbinnenpendler	196863	113086	191666	5197</



**Tabelle 3: Erwerbstätige nach Wohnbundesländern, Arbeitsbundesländern und Geschlecht bzw. Pendelfrequenz**

Wohnbundesland, Arbeitsbundesland	Insge- samt	dar.: männ- lich	Tages- pendler	Nicht- tages- pendler	Wohnbundesland, Arbeitsbundesland	Insge- samt	dar.: männ- lich	Tages- pendler	Nicht- tages- pendler
Niederösterreich	5451	4211	1664	3787	<b>Bundeslandbinnenpendler</b>	<b>135317</b>	<b>78855</b>	<b>133884</b>	<b>1433</b>
Oberösterreich	4021	3403	831	3190	<b>AUSPENDLER</b>	<b>16279</b>	<b>11365</b>	<b>12962</b>	<b>3317</b>
Salzburg	2788	1982	1050	1738	Burgenland	10	4	-	10
Tirol	1096	696	-	1096	Kärnten	58	43	-	58
Vorarlberg	400	290	-	400	Niederösterreich	178	138	-	178
Wien	10650	7532	3548	7102	Oberösterreich	148	113	-	148
ins Ausland	4825	3284	19	4806	Salzburg	307	257	-	307
<b>EINPENDLER</b>	<b>17656</b>	<b>11925</b>	<b>7974</b>	<b>9682</b>	Steiermark	103	73	-	103
Burgenland	4586	2868	4015	571	Tirol	851	555	282	569
Kärnten	3254	2463	1113	2141	Wien	707	465	-	707
Niederösterreich	1210	928	322	888	ins Ausland	13917	9717	12680	1237
Oberösterreich	1319	948	359	960	<b>EINPENDLER</b>	<b>4181</b>	<b>2966</b>	<b>535</b>	<b>3646</b>
Salzburg	817	554	225	592	Burgenland	42	27	-	42
Tirol	421	315	-	421	Kärnten	341	247	-	341
Vorarlberg	103	73	-	103	Niederösterreich	258	171	-	258
Wien	5946	3776	1940	4006	Oberösterreich	306	218	-	306
<b>ERWERBSTÄTIGE AM ARBEITSORT</b>	<b>502528</b>	<b>288200</b>	.	.	Salzburg	222	158	-	222
<i>Index des Pendlersaldos</i>	<i>96,7</i>	<i>95,6</i>	.	.	Steiermark	400	290	-	400
<i>Index der Pendlermobilität</i>	<i>10,1</i>	<i>12,3</i>	.	.	Tirol	1111	900	535	576
					Wien	1501	955	-	1501
<b>TIROL</b>					<b>ERWERBSTÄTIGE AM ARBEITSORT</b>	<b>150775</b>	<b>88517</b>	.	.
<b>ERWERBSTÄTIGE AM WOHNORT</b>	<b>307546</b>	<b>180069</b>	.	.	<i>Index des Pendlersaldos</i>	<i>92,6</i>	<i>91,3</i>	.	.
<b>Nichtpendler</b>	<b>26552</b>	<b>15808</b>	.	.	<i>Index der Pendlermobilität</i>	<i>12,6</i>	<i>14,8</i>	.	.
<b>Bundeslandbinnenpendler</b>	<b>264891</b>	<b>153138</b>	<b>258067</b>	<b>6824</b>	<b>WIEN</b>				
<b>AUSPENDLER</b>	<b>16103</b>	<b>11123</b>	<b>5869</b>	<b>10234</b>	<b>ERWERBSTÄTIGE AM WOHNORT</b>	<b>709676</b>	<b>383025</b>	.	.
Burgenland	44	32	-	44	<b>Nichtpendler</b>	<b>31565</b>	<b>16526</b>	.	.
Kärnten	750	578	313	437	<b>Bundeslandbinnenpendler</b>	<b>590983</b>	<b>309592</b>	<b>584441</b>	<b>6542</b>
Niederösterreich	705	523	-	705	<b>AUSPENDLER</b>	<b>87128</b>	<b>56907</b>	<b>62121</b>	<b>25007</b>
Oberösterreich	902	733	-	902	Burgenland	4139	2754	3647	492
Salzburg	1985	1567	715	1270	Kärnten	2763	1749	-	2763
Steiermark	421	315	-	421	Niederösterreich	56964	37464	54530	2434
Vorarlberg	1111	900	535	576	Oberösterreich	7081	4564	1894	5187
Wien	2035	1460	-	2035	Salzburg	2293	1460	-	2293
ins Ausland	8150	5015	4306	3844	Steiermark	5946	3776	1940	4006
<b>EINPENDLER</b>	<b>10783</b>	<b>6985</b>	<b>2103</b>	<b>8680</b>	Tirol	3117	1956	-	3117
Burgenland	77	47	-	77	Vorarlberg	1501	955	-	1501
Kärnten	2256	1466	1024	1232	ins Ausland	3324	2229	110	3214
Niederösterreich	621	407	-	621	<b>EINPENDLER</b>	<b>214625</b>	<b>133390</b>	<b>178118</b>	<b>36507</b>
Oberösterreich	1130	674	-	1130	Burgenland	23092	15046	16852	6240
Salzburg	1635	1184	797	838	Kärnten	3913	2669	-	3913
Steiermark	1096	696	-	1096	Niederösterreich	165757	100515	156359	9398
Vorarlberg	851	555	282	569	Oberösterreich	6236	4172	1359	4877
Wien	3117	1956	-	3117	Salzburg	2235	1531	-	2235
<b>ERWERBSTÄTIGE AM ARBEITSORT</b>	<b>302226</b>	<b>175931</b>	.	.	Steiermark	10650	7532	3548	7102
<i>Index des Pendlersaldos</i>	<i>98,3</i>	<i>97,7</i>	.	.	Tirol	2035	1460	-	2035
<i>Index der Pendlermobilität</i>	<i>8,7</i>	<i>10,1</i>	.	.	Vorarlberg	707	465	-	707
<b>VORARLBERG</b>					<b>ERWERBSTÄTIGE AM ARBEITSORT</b>	<b>837173</b>	<b>459508</b>	.	.
<b>ERWERBSTÄTIGE AM WOHNORT</b>	<b>162873</b>	<b>96916</b>	.	.	<i>Index des Pendlersaldos</i>	<i>118,0</i>	<i>120,0</i>	.	.
<b>Nichtpendler</b>	<b>11277</b>	<b>6696</b>	.	.	<i>Index der Pendlermobilität</i>	<i>42,5</i>	<i>49,7</i>	.	.





# Bezirksregister

(Erste Seitenanzahl: Tabelle 1, zweite Seitenanzahl: Tabelle 2)

## A

Amstetten <305> ..... 94 596

## B

Baden <306> ..... 102 596

Bludenz <801> ..... 525 633

Braunau am Inn <404> ..... 235 610

Bregenz <802> ..... 531 634

Bruck an der Leitha <307> ..... 112 597

Bruck an der Mur <602> ..... 365 622

## D

Deutschlandsberg <603> ..... 370 622

Dornbirn <803> ..... 540 634

## E

Eferding <405> ..... 244 611

Eisenstadt(Stadt) <101> ..... 23 585

Eisenstadt-Umgebung <103> ..... 24 585

## F

Feldbach <604> ..... 377 623

Feldkirch <804> ..... 542 634

Feldkirchen <210> ..... 61 590

Freistadt <406> ..... 247 611

Fürstenfeld <605> ..... 387 623

## G

Gänserndorf <308> ..... 117 598

Gmünd <309> ..... 126 598

Gmunden <407> ..... 252 612

Graz(Stadt) <601> ..... 361 621

Graz-Umgebung <606> ..... 390 623

Grieskirchen <408> ..... 258 612

Güssing <104> ..... 28 586

## H

Hallein <502> ..... 333 618

Hartberg <607> ..... 401 624

Hermagor <203> ..... 63 590

Hollabrunn <310> ..... 131 599

Horn <311> ..... 135 599

## I

Imst <702> ..... 471 630

Innsbruck-Land <703> ..... 475 630

Innsbruck-Stadt <701> ..... 469 629

## J

Jennersdorf <105> ..... 34 586

Judenburg <608> ..... 410 625

## K

Kirchdorf an der Krems <409> ..... 265 613

Kitzbühel <704> ..... 488 631

Klagenfurt Land <204> ..... 65 591

Klagenfurt(Stadt) <201> ..... 59 589

Knittelfeld <609> ..... 415 625

Korneuburg <312> ..... 139 600

Krems an der Donau(Stadt) <301> ..... 90 593

Krems(Land) <313> ..... 145 600

Kufstein <705> ..... 493 631

## L

Landeck <706> ..... 500 632

Leibnitz <610> ..... 418 626

Leoben <611> ..... 427 626

Lienz <707> ..... 505 632

Liezen <612> ..... 431 627

Lilienfeld <314> ..... 150 601

Linz(Stadt) <401> ..... 229 608

Linz-Land <410> ..... 270 613

## M

Mattersburg <106> ..... 36 587

Melk <315> ..... 153 601

Mistelbach <316> ..... 162 602

Mödling <317> ..... 169 602

Murau <614> ..... 444 628

Mürzzuschlag <613> ..... 440 627

## N

Neunkirchen <318> ..... 179 603

Neusiedl am See <107> ..... 40 587

## O

Oberpullendorf <108> ..... 47 588

Oberwart <109> ..... 52 588

## P

Perg <411> ..... 277 614

## R

Radkersburg <615> .....	450	628
Reutte <708> .....	511	632
Ried im Innkreis <412> .....	283	614
Rohrbach <413> .....	290	615
Rust(Stadt) <102> .....	24	585

## S

Salzburg(Stadt) <501> .....	331	618
Salzburg-Umgebung <503> .....	336	619
Sankt Johann im Pongau <504> ....	346	619
Sankt Pölten(Land) <319> .....	192	605
Sankt Pölten(Stadt) <302> .....	91	594
Sankt Veit an der Glan <205> .....	75	592
Schärding <414> .....	297	615
Scheibbs <320> .....	188	604
Schwaz <709> .....	517	633
Spittal an der Drau <206> .....	69	591
Steyr(Stadt) <402> .....	233	609
Steyr-Land <415> .....	303	615

## T

Tamsweg <505> .....	352	620
Tulln <321> .....	200	605

## U

Urfahr-Umgebung <416> .....	308	616
-----------------------------	-----	-----

## V

Villach Land <207> .....	80	592
Villach(Stadt) <202> .....	60	590
Vöcklabruck <417> .....	313	616
Voitsberg <616> .....	454	628
Völkermarkt <208> .....	84	593

## W

Waidhofen an der Thaya <322> .....	205	606
Waidhofen an der Ybbs(Stadt) <303> .....	92	595
Weiz <617> .....	458	629
Wels(Stadt) <403> .....	233	610
Wels-Land <418> .....	325	617
Wien 1.,Innere Stadt <901> .....	548	635
Wien 2.,Leopoldstadt <902> .....	551	636
Wien 3.,Landstraße <903> .....	553	637
Wien 4.,Wieden <904> .....	555	638
Wien 5.,Margareten <905> .....	556	638
Wien 6.,Mariahilf <906> .....	557	639
Wien 7.,Neubau <907> .....	558	640
Wien 8.,Josefstadt <908> .....	559	641
Wien 9.,Alsergrund <909> .....	560	641
Wien 10.,Favoriten <910> .....	562	642
Wien 11.,Simmering <911> .....	564	643
Wien 12.,Meidling <912> .....	566	644
Wien 13.,Hietzing <913> .....	568	645
Wien 14.,Penzing <914> .....	569	646
Wien 15.,Rudolfsheim-Fünfhaus <915> ...	570	647
Wien 16.,Ottakring <916> .....	572	648
Wien 17.,Hernals <917> .....	573	649
Wien 18.,Währing <918> .....	574	650
Wien 19.,Döbling <919> .....	575	651
Wien 20.,Brigittenau <920> .....	577	652
Wien 21.,Floridsdorf <921> .....	578	653
Wien 22.,Donaustadt <922> .....	580	654
Wien 23.,Liesing <923> .....	582	655
Wiener Neustadt(Land) <323> .....	216	607
Wiener Neustadt(Stadt) <304> .....	93	595
Wien-Umgebung <324> .....	209	606
Wolfsberg <209> .....	87	593

## Z

Zell am See <506> .....	355	620
Zwettl <325> .....	228	608

# Publikationen der Großzählung 2001

Artikelnummer	Bezeichnung	Preis in €
<b><u>Volkszählung 2001</u></b>		
18-2000-01	Rohdaten nach Gemeinden (Schnellbericht)	25,43
20-1510-01	Wohnbevölkerung nach Gemeinden (mit der Bevölkerungsentwicklung seit 1869)	30,-
18-2010-01	Lebensunterhalt (Schnellbericht)	15,-
<b>Länderhefte Phase I</b>		
20-1300-01	Hauptergebnisse I – Österreich	28,-
20-1310-01	Hauptergebnisse I – Burgenland	29,-
20-1320-01	Hauptergebnisse I – Kärnten	29,-
20-1330-01	Hauptergebnisse I – Niederösterreich	33,-
20-1340-01	Hauptergebnisse I – Oberösterreich	33,-
20-1350-01	Hauptergebnisse I – Salzburg	29,-
20-1360-01	Hauptergebnisse I – Steiermark	33,-
20-1370-01	Hauptergebnisse I – Tirol	29,-
20-1380-01	Hauptergebnisse I – Vorarlberg	28,-
20-1390-01	Hauptergebnisse I – Wien	28,-
<b>20-1305-01</b>	<b>Hauptergebnisse I – Paketpreis</b>	<b>240,-</b>
<b>Länderhefte Phase II</b>		
20-1400-01	Hauptergebnisse II – Österreich	33,-
20-1410-01	Hauptergebnisse II – Burgenland	33,-
20-1420-01	Hauptergebnisse II – Kärnten	35,-
20-1430-01	Hauptergebnisse II – Niederösterreich	40,-
20-1440-01	Hauptergebnisse II – Oberösterreich	40,-
20-1450-01	Hauptergebnisse II – Salzburg	35,-
20-1460-01	Hauptergebnisse II – Steiermark	40,-
20-1470-01	Hauptergebnisse II – Tirol	36,-
20-1480-01	Hauptergebnisse II – Vorarlberg	35,-
20-1490-01	Hauptergebnisse II – Wien	36,-
<b>20-1405-01</b>	<b>Hauptergebnisse II – Paketpreis</b>	<b>290,-</b>
<b>Thematische Hefte</b>		
20-1520-01	Erwerbsspendler	65,-
20-1525-01	Erwerbspersonen nach beruflichen und wirtschaftlichen Merkmalen	47,-
20-1530-01	Bildungsstand der Bevölkerung	47,-
20-1545-01	Schüler und Studenten	35,-
20-1540-01	Haushalte und Familien	36,-
20-1555-01	Textband	51,-
<b>Arbeitsbehelfe</b>		
	Volkszählung 1991 – 2001: Gemeindeänderungsverzeichnis	
	Volkszählung 2001: Benutzerhandbuch	
	Volkszählung 2001: Bildungsschlüssel	

Artikelnummer	Bezeichnung	Preis in €
---------------	-------------	------------

## Gebäude- und Wohnungszählung 2001

### **Länderhefte**

20-1010-01	Hauptergebnisse – Burgenland	29,-
20-1020-01	Hauptergebnisse – Kärnten	29,-
20-1030-01	Hauptergebnisse – Niederösterreich	33,-
20-1040-01	Hauptergebnisse – Oberösterreich	33,-
20-1050-01	Hauptergebnisse – Salzburg	29,-
20-1060-01	Hauptergebnisse – Steiermark	33,-
20-1070-01	Hauptergebnisse – Tirol	30,-
20-1080-01	Hauptergebnisse – Vorarlberg	28,-
20-1090-01	Hauptergebnisse – Wien	29,-
20-1000-01	Hauptergebnisse – Österreich	29,-
<b>20-1005-01</b>	<b>Hauptergebnisse – Paketpreis</b>	<b>270,-</b>

### **Thematische Hefte**

20-1100-01	Wer wohnt wie?	28,-
------------	----------------	------

## Arbeitsstättenzählung 2001

20-9328-011	Hauptergebnisse – Österreich	50,-
20-9310-011	Hauptergebnisse – Burgenland	30,-
20-9312-011	Hauptergebnisse – Kärnten	30,-
20-9314-011	Hauptergebnisse – Niederösterreich	40,-
20-9316-011	Hauptergebnisse – Oberösterreich	40,-
20-9318-011	Hauptergebnisse – Salzburg	30,-
20-9320-011	Hauptergebnisse – Steiermark	40,-
20-9322-011	Hauptergebnisse – Tirol	30,-
20-9324-011	Hauptergebnisse – Vorarlberg	30,-
20-9326-011	Hauptergebnisse – Wien	30,-
	<b>Hauptergebnisse – Paketpreis</b>	<b>315,-</b>

## Ortsverzeichnis 2001

20-9430-01	Österreich (nur CD-ROM)	300,-
20-9412-01	Burgenland	40,-
20-9414-01	Kärnten	50,-
20-9416-01	Niederösterreich	60,-
20-9418-01	Oberösterreich	60,-
20-9420-01	Salzburg	50,-
20-9422-01	Steiermark	60,-
20-9424-01	Tirol	50,-
20-9426-01	Vorarlberg	40,-
20-9428-01	Wien	40,-

Alle Hefte (ausgenommen Arbeitsbehefte und Schnellberichte) werden zusammen mit einer CD-ROM ausgeliefert, welche die Tabellen sowohl im PDF- als auch im Excel-Format enthält.