



ORTSVERZEICHNIS

Wien

Herausgegeben von STATISTIK AUSTRIA



Wien 2005

Auskünfte

Für schriftliche oder telefonische Anfragen steht Ihnen in der Statistik Austria der Allgemeine Auskunftsdienst unter der Adresse

Guglgasse 13
1110 Wien
Tel.: +43 (1) 711 28-7070
e-mail: info@statistik.gv.at
Fax: +43 (1) 715 68 28

zur Verfügung.

Herausgeber und Hersteller

STATISTIK AUSTRIA
Bundesanstalt Statistik Österreich
1110 Wien
Guglgasse 13

Für den Inhalt verantwortlich

ADir. Peter Zeiszig
Tel.: +43 (1) 711 28-7393
e-mail: peter.zeiszig@statistik.gv.at
und
ADir. Renate Isamberth
Tel.: +43 (1) 711 28-7392
e-mail: renate.isamberth@statistik.gv.at

Umschlagfoto

Cäcilia Novak

Kommissionsverlag

Verlag Österreich GmbH
1070 Wien
Kandlgasse 21
Tel.: +43 (1) 610 77-315
e-mail: order@verlagoesterreich.at

ISBN 3-902452-48-X

Das Produkt und die darin enthaltenen Daten sind urheberrechtlich geschützt. Alle Rechte sind der Statistik Österreich vorbehalten. Die Vervielfältigung und Verbreitung der Daten sowie deren kommerzielle Nutzung ist ohne deren vorherige schriftliche Zustimmung nicht gestattet. Weiters ist untersagt, die Daten ohne vorherige schriftliche Zustimmung der Statistik Österreich ins Internet zu stellen, und zwar auch bei unentgeltlicher Verbreitung. Eine zulässige Weiterverwendung ist jedenfalls nur mit korrekter Quellenangabe „STATISTIK AUSTRIA“ gestattet.

© STATISTIK AUSTRIA

Artikelnummer: 20-9428-01

Verkaufspreis Inland: € 40,00 (inkl. CD-ROM)

Wien 2005


Vorwort

Das Ortsverzeichnis von Österreich erscheint seit 1869 jeweils im Anschluss an Volkszählungen. Diese Publikation ist nicht nur nach Gemeinden sondern auch innerhalb jeder Gemeinde nach Ortschaften gegliedert. Zusätzlich angeführt sind alle Siedlungsnamen die im Bereich einer Ortschaft liegen. Eine Blattübersicht der Österreichischen Karte 1:50 000 und eine Gemeindegrenzkarte für das jeweilige Bundesland bilden den Anhang eines jeden der 9 Länderhefte. Die jedem Band beigelegte CD-ROM enthält zusätzlich zum Inhalt der Publikation das Gesamtregister mit allen Siedlungsnamen Österreichs. Statt dem bisher gedruckten Gesamtregisterband wird erstmalig ein Ortsverzeichnis von ganz Österreich samt allen Siedlungsnamen auf CD-ROM angeboten.

Ähnlich wie bei früheren Ortsverzeichnissen wurde auch diesmal die Siedlungsgliederung in Zusammenarbeit mit den Gemeinden festgelegt. Dabei wurde getrachtet, hinsichtlich des Namengutes eine möglichst weitgehende Übereinstimmung zwischen dem Ortsverzeichnis und der amtlichen Österreichischen Karte 1:50 000 des Bundesamtes für Eich- und Vermessungswesen zu erzielen.

Der Gebietsstand des vorliegenden Ortsverzeichnisses entspricht bezüglich der Politischen Bezirke, Gerichtsbezirke und Gemeinden jenem der Volkszählung vom 15. Mai 2001 und ist mit dem vom 1. Jänner 2001 identisch. Hingegen wurden Änderungen im Siedlungsbestand und bei Siedlungsnamen bis Redaktionsschluss vorgenommen.

Das Werk gibt für die Verwaltungseinheiten sowie für Ortschaften und Zählspengel die Zahl der Gebäude, Wohnungen, Haushalte, Einwohner, Nebenwohnsitzfälle (erstmalig), nichtlandwirtschaftlichen Arbeitsstätten sowie Land- und Forstwirtschaftlichen Betriebsstätten an. Die bis 1991 gebräuchlichen Ortschaftsbestandteile sind nur aufgelistet, es werden aber keine Daten mehr ausgewiesen.



Univ. Prof. Dr. h.c. Dr. Peter Hackl
Fachstatistischer Generaldirektor der STATISTIK AUSTRIA

Wien, im April 2005

INHALTSVERZEICHNIS

TEXTTEIL

Erläuterungen, Begriffe und Definitionen 11

TABELLENTEIL

Landesübersicht 24

Ortsverzeichnis, gegliedert nach Politischen Bezirken, Gerichtsbezirken und Gemeinden 31

ALPHABETISCHE VERZEICHNISSE

Politische Bezirke, Gerichtsbezirke und Gemeinden 109

Siedlungsnamen 113

ANHANG

Änderungsverzeichnis

Änderungen in der Verwaltungsgliederung vom 15.5.1991 – 1.1.2001 119

Änderungen in der Verwaltungsgliederung vom 2.1.2001 – 1.3.2005 121

Karten

Karte der Gemeindegrenzen 125

Österreichische Karte 1:50.000 im Bundesmeldenetz Blattschnitt 126

Österreichische Karte 1:50.000 im UTM Blattschnitt 127

Gliederung Österreichs in NUTS-Einheiten 130

Publikationsverzeichnis 133



Erläuterungen

Erläuterungen

1. Zum Systematischen Verzeichnis

Das Systematische Verzeichnis bildet das Kernstück des Ortsverzeichnisses. Es enthält sämtliche Siedlungsnamen des Bundeslandes.

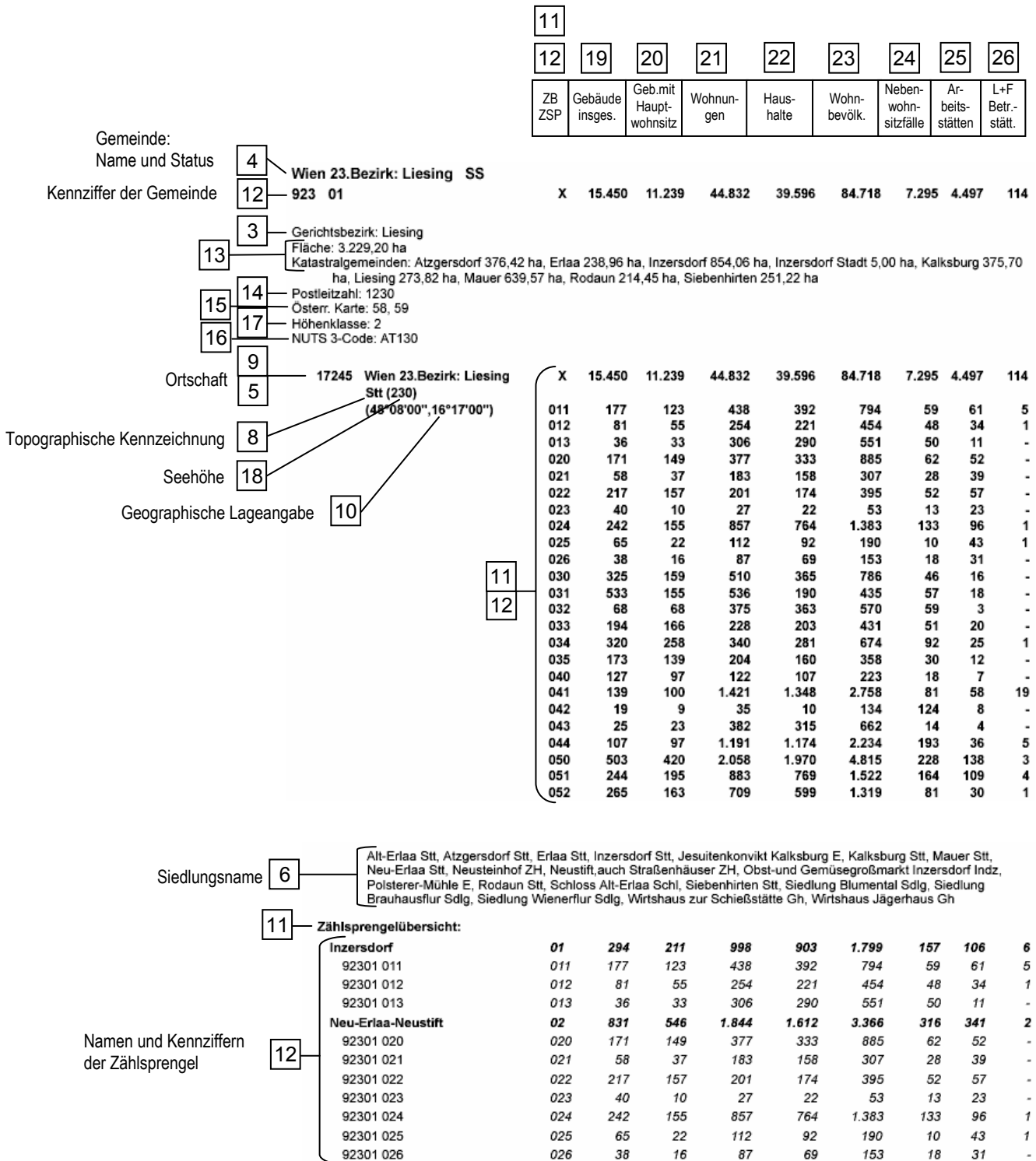
Die Schreibweisen der Gemeindenamen sind gesetzlich festgelegt, jene der Ortschaften nur in einzelnen Bundesländern.

Die nachstehend angeführten, aus dem Systematischen Verzeichnis entnommenen Beispiele demonstrieren dessen Aufbau. Die dabei verwendeten Begriffe sind mit Zahlen gekennzeichnet und werden unten näher erläutert.

Beispiel 1: Darstellung der Gesamtangaben eines Politischen Bezirkes und der dazugehörigen Gerichtsbezirke.

		11	12	19	20	21	22	23	24	25	26
		ZB ZSP	Gebäude insges.	Geb.mit Hauptwohnsitz	Wohnungen	Haushalte	Wohnbevölk.	Nebenwohnsitzfälle	Arbeitsstätten	L+F Betr.-stätt.	
Politischer Bezirk	2										
Kennziffer des Pol.Bez.	12										
			15.450	11.239	44.832	39.596	84.718	7.295	4.497	114	
			Wien 23.Bezirk: Liesing 923 Fläche: 3.229,20 ha								
	3										
			15.450	11.239	44.832	39.596	84.718	7.295	4.497	114	
			Gerichtsbezirke: Liesing 923 L Gemeinden: Wien 23.Bezirk: Liesing Fläche: 3.229,20 ha								

Beispiel 2: Darstellung einer Gemeinde, die in Zählbezirke und Zählsprengele untergliedert ist.



1 Städte mit eigenem Statut (abgekürzt SS):

Sind Gemeinden, welche außer der Gemeindeverwaltung auch die Agenden der Bezirksverwaltungsbehörden besorgen. Sie sind einem Politischen Bezirk gleichrangig. Statutarstädte existieren in allen Bundesländern mit Ausnahme von Vorarlberg.

2 Politische Bezirke bzw. Verwaltungsbezirke (abgekürzt PB):

Umfassen jeweils den Bereich aller Gemeinden, für die eine bestimmte Bezirkshauptmannschaft als Verwaltungsbehörde zuständig ist. Bei gleich- bzw. ähnlich lautenden Politischen Bezirken wurden – um Verwechslungen zu vermeiden – in Klammer die Zusätze „Stadt“ bzw. „Land“ angefügt. Diese Zusätze stellen jedoch keinen Bestandteil des offiziellen Namens dar.

Die 3-stellige Kennziffer des Politischen Bezirkes setzt sich zusammen aus einer Stelle für das Bundesland (1 für Burgenland, 2 für Kärnten, 3 für NÖ, 4 für OÖ, 5 für Salzburg, 6 für Steiermark, 7 für Tirol, 8 für Vorarlberg und 9 für Wien) plus 2-stelliger Laufnummer.

3 Gerichtsbezirke (abgekürzt GB):

Ein Gerichtsbezirk ist in der Regel Teil eines Politischen Bezirkes. In wenigen Fällen umfasst er mehrere Politische Bezirke. So bilden die Landeshauptstadt Eisenstadt (101 1), die Statutarstadt Rust (102 1) und der Politische Bezirk Eisenstadt-Umgebung (103 1) zusammen den Gerichtsbezirk Eisenstadt. Gleiches gilt für:

Ger.Bez.Villach	202 1, 207 1
Ger.Bez.Krems an der Donau	301 1, 313 2
Ger.Bez.Wiener Neustadt	304 1, 323 2

Außerdem gibt es Gerichtsbezirke, die sich aus Teilen von zwei Politischen Bezirken zusammensetzen. Es sind dies:

Ger.Bez.Klagenfurt	201 1, 204 2
Ger.Bez.Sankt Pölten	302 1, 319 3
Ger.Bez.Waidhofen an der Ybbs	303 1, 305 4
Ger.Bez.Steyr	402 1, 415 3
Ger.Bez.Wels	403 1, 418 2
Ger.Bez.Salzburg	501 1, 503 3
Ger.Bez.Graz	601 1, 606 2
Ger.Bez.Innsbruck	701 1, 703 2

Die Kennziffer des Gerichtsbezirkes setzt sich zusammen aus der 3-stelligen Kennziffer des Politischen Bezirkes plus einer einstelligen Laufnummer.

Um den Gesamtumfang des Gerichtsbezirkes zu bekommen, sind jene Gemeinden, die diesem Gerichtsbezirk zugehören, aber in anderen Politischen Bezirken liegen, hinzuzurechnen. Hinweise dazu stehen als Fußnote bei der Landesübersicht. Flächenangaben und statistische Daten beziehen sich aber jeweils nur auf den innerhalb des Politischen Bezirkes gelegenen Teil des Gerichtsbezirkes.

Ebenso wie bei den Politischen Bezirken gibt es auch bei den Gerichtsbezirken Klammerzusätze („Stadt“ bzw. „Land“), die nicht Bestandteil des offiziellen Namens sind - mit Ausnahme des Gerichtsbezirkes Hall (in Tirol).

4 Gemeinden (abgekürzt: Gem) und Status der Gemeinde:

Gemeinden sind die kleinsten autonomen Selbstverwaltungseinheiten. Innerhalb der Gemeinden gibt es voneinander jeweils unabhängige Unterteilungen:

- die Siedlungsgliederung in Ortschaften und andere Siedlungsnamen,
- die Katastralgemeinden und
- die Zählsprenkel (bei der Mehrzahl der Gemeinden).

Status: Der Status kennzeichnet die rechtliche Stellung der Gemeinde. Er wird im Ortsverzeichnis dadurch verdeutlicht, dass bei Statutarstädten hinter dem Namen „**SS**“, bei Städten „**ST**“, und bei Marktgemeinden „**M**“ steht. In allen übrigen Fällen ist keine Statusbezeichnung beigefügt.

5 **Ortschaften (abgekürzt O):**

Ursprünglich wurde unter dem Begriff „Ortschaft“ eine Gesamtheit von Häusern verstanden, die durch eine gemeinsame Konskriptionsnummerierung zusammengefasst war. Da dieses Nummerierungssystem jedoch nur mehr in einem Teil der Ortschaften besteht, weil es vielfach durch benannte Straßen mit Orientierungsnummern ersetzt wurde, kann die Gliederung einer Gemeinde in Ortschaften neben der Tradition auch auf anderen Gegebenheiten wie etwa räumliche Trennung, ehemalige Gemeinde und anderem beruhen.

Ortschaften sind nur im besiedelten Raum, nicht aber in Wald, Flur und Ödland abgrenzbar.

Der Begriff „**Ortschaft**“ ist in den meisten Bundesländern in den Gemeindeverordnungen verankert, wobei es für Auflassungen, Neueinführungen oder Namensänderungen von Ortschaften meist gesetzliche Regelungen gibt.

Er sagt aber nichts über die Struktur der Siedlung aus. Eine Ortschaft kann vielmehr jede Siedlungsform, ausgehend von geschlossenen Siedlungen wie Städten, Märkten, Dörfern und Weilern bis zur reinen Streusiedlung sowie alle möglichen Kombinationen dieser Siedlungsformen umfassen.

6 **Siedlungsnamen:**

In diesem Block sind die in den früheren Ortsverzeichnissen angeführten „Ortschaftsbestandteile“, „Sonstigen Siedlungsnamen“ und ehemaligen „Klammernamen“ zusammengefasst. Sie stellen die eigentlichen Siedlungen dar, wobei ihr topographischer Charakter durch die „Topographische Kennzeichnung“ (siehe Punkt 8) angegeben ist. Für Ortschaftsbestandteile gab es bis 1991 Daten aus der Großzählung. Da es aber aufgrund von geänderten Erhebungsmerkmalen nicht mehr möglich ist, für neue Adressen die Zuteilung zu einem Ortschaftsbestandteil zu erhalten, können für diese keine Daten aus der Großzählung 2001 angegeben werden.

7 **Almen, Alpen, Berggüter und Vorsäßen:**

sind im Anschluss an die Siedlungsnamen in einem gesonderten Block zusammengefasst. Ob die Bezeichnung „Alm“ oder „Alpe“ verwendet wird, hängt vom regionalen Sprachgebrauch ab, begrifflich handelt es sich um dasselbe.

8 **Topographische Kennzeichnung:**

Sie gibt den topographischen Charakter der Siedlung an (Dorf, Weiler, Rotte, Einöde, Einzelhaus usw.). Das topografische Kennzeichen, das neben dem Ortschaftsnamen steht, ist jenes des gleich lautenden Siedlungsnamens, während die Daten für die gesamte Ortschaft gelten.

Der Kürzungsschlüssel für die Topographische Kennzeichnung kann dem Abschnitt 5 dieser Erläuterungen entnommen werden.

9 **Hauptort der Gemeinde:**

Als Hauptort ist jene Ortschaft anzusehen, die infolge ihrer Anreicherung mit Geschäften, Gewerbe- und Dienstleistungsbetrieben, kirchlichen, kulturellen und Verwaltungseinrichtungen als Mittelpunkt der Gemeinde fungiert. Nicht immer ist dies der größte Ort oder jener, in dem sich das Gemeindeamt oder die Kirche befindet. Aus formalen Gründen ist bei jeder Gemeinde ein Hauptort ausgewiesen, obwohl es einige Gemeinden gibt, die keinen Hauptort erkennen lassen.

10 **Geographische Lageangabe:**

Sie steht immer beim Hauptort. Bei Gemeinden, die keinen Hauptort besitzen, weil dieser de facto in einer Nachbargemeinde liegt, steht die Lageangabe in Grad, Minuten und Sekunden beim „formalen (virtuellen) Hauptort“ (siehe Punkt 9), das ist jene Ortschaft, die dem in der Nachbargemeinde gelegenen Hauptort räumlich am nächsten liegt.

11 Zählsprenkel und Zählbezirke:

Zählsprenkel (abgekürzt ZSP): Die Zählsprenkel stellen in territorialer Hinsicht die kleinsten Einheiten dar, für welche über die Zahl der Gebäude, Wohnungen, Haushalte und die Wohnbevölkerung hinausgehende Strukturdaten aus den Großzählungen vorliegen. Nicht jede Gemeinde ist in Zählsprenkel unterteilt. Demnach unterscheidet man Zählsprenkelgemeinden und Nichtzählsprenkelgemeinden. Aus praktischen Gründen kann man Nichtzählsprenkelgemeinden aber auch als einen, mit der Gemeinde identischen Zählsprenkel betrachten, der im vorliegenden Ortsverzeichnis ebenso wie der erste Zählsprenkel einer Zählsprenkelgemeinde mit 000 bezeichnet wird. Nur in Wien beginnen die Zählsprenkel (Zählgebiete) mit 010.

Es gibt zwei Arten von Zählsprenkelgemeinden und zwar die „**Echten Zählsprenkelgemeinden**“ und die „**Vereinigungsgemeinden**“. Ihre Entstehungsgeschichte spiegelt auch die Motive für die Einführung statistischer Zählsprenkel wider.

Echte Zählsprenkelgemeinden: Sie verdanken ihre Entstehung dem Wunsch, hinsichtlich der Wohnbevölkerung einigermaßen vergleichbar große Erhebungs- und Auswertungseinheiten zu erhalten. Es wurden daher mit Blickrichtung auf die jeweils kommende Volkszählung alle Gemeinden mit voraussichtlich mehr als 2.000 Einwohnern in Zählsprenkel gegliedert, deren durchschnittliche Einwohnerzahl bei 1.000 Personen bei einer Bandbreite von 300 bis 2.000 liegen durfte. Unter Berücksichtigung dieses statistischen Kriteriums kamen bei der Zählsprenkelbildung sachliche Kriterien zur Anwendung. Es wurden innerhalb der Gemeinde jene Gebiete als Zählsprenkel herausgehoben, die hinsichtlich ihrer Struktur, Entwicklung und Funktion in sich möglichst homogen waren.

In Städten:

Zentren, Wohngebiete verschiedenen Baualters und Bebauungstyps, industriell-gewerbliche Gebiete, landwirtschaftliche Randgebiete, charakteristische Mengungsgebiete bzw. Gebiete nach ihrer verkehrsmäßigen oder topographischen Lage.

In ländlichen Räumen:

Hier wurden dichter verbaute Zentralsprenkel locker verbauten Umgebungssprenkeln gegenübergestellt oder, wenn nur eine geschlossen verbaute Siedlung vorhanden ist, der alte Ortskern den übrigen Teilen der Siedlung. Gemeinden mit homogener Siedlungsstruktur wurden an geeigneten Linien wie Eisenbahnen, Straßen, Wegen, Flüssen oder Katastralgemeindengrenzen unterteilt.

Vereinigungsgemeinden: Zur Erhaltung der Vergleichbarkeit von Territorialeinheiten über längere Zeiträume hinweg wurden alle 1961 oder später noch selbständig gewesenen Gemeinden, die mit anderen zu größeren Gemeinden vereinigt wurden, als Zählsprenkel dieser größeren Gemeinden ausgewiesen. Sinngemäß gilt dies auch für größere Grenzänderungen. Naturgemäß konnte hier auf die Einwohnerzahl nicht Rücksicht genommen werden. Durch Vereinigung von echten Zählsprenkelgemeinden mit anderen entstanden auch Mischgemeinden.

Die Zählsprenkel der Zählsprenkelgemeinden und die Nichtzählsprenkelgemeinden bilden zusammen die Ebene der **Zählsprenkeleinheiten**.

Die Zählsprenkel Wiens werden als Zählgebiete bezeichnet.

Zählbezirke bzw. Statistische Bezirke (abgekürzt ZB) sind den Zählsprenkeln übergeordnete Territorialeinheiten, die aus einem oder mehreren Zählsprenkeln bestehen und nicht immer ein geschlossenes Siedlungsgebiet bilden müssen. Man kann drei Gruppen von Zählbezirken unterscheiden:

- Mit den Gemeinden identische Zählbezirke, wenn diese in maximal 10 Zählsprenkel untergliedert sind;
- Hilfseinheiten bei der Bezifferung solcher Gemeinden, die durch Gebietsänderung entstanden sind und mehr als 10 Zählsprenkel ausweisen, wobei sich diese strukturell aber nicht unterscheiden;
- Echte Zählbezirke, die sich durch Struktur und Funktion voneinander abheben, d.h. ähnlich strukturierte Zählsprenkel zusammenfassen (z.B. Altstadtbereich, Wohngebiete), oder die gemeindeinterne Verwaltungseinheiten darstellen (z.B. Gemeindebezirke) bzw. gebräuchliche und fallweise schematische Untergliederungen von Gemeinden repräsentieren.

12 Kennziffern für die territorialen Gliederungen:

Das Kennziffersystem für die territorialen Gliederungen der Statistik Austria ist wie folgt aufgebaut:

- Die Bundesländer sind mit 1 bis 9 durchnummeriert, auf der Ebene der Politischen Bezirke (in Wien Gemeindebezirke) beginnt die Nummerierung mit 01. Die Gerichtsbezirke sind innerhalb der Politischen Bezirke von 1 bis n durchnummeriert (in Wien mit Buchstaben von A – M bezeichnet).
- Für die Gemeinden erfolgte die Vergabe der Kennziffern nach der alphabetischen Reihung der Bundesländer, innerhalb dieser nach Politischen Bezirken, wobei die Statutarstädte den PB vorangestellt wurden und weiter nach Gemeinden.

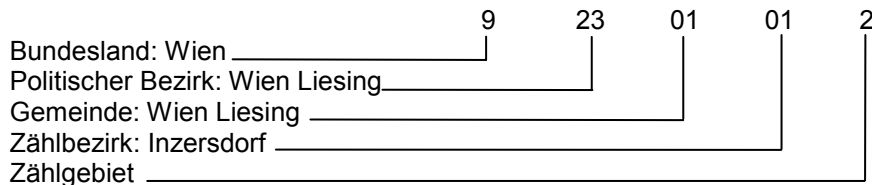
1. Stelle	Bundesland
2. und 3. Stelle	Statutarstadt oder Politischer Bezirk
4. und 5. Stelle	Gemeinde
6. und 7. Stelle	Zählbezirk
8. Stelle	Zählsprenzel (Zählgebiet)

Da die Bezifferung im Jahre 1971 erfolgte, kommen durch seither eingetretene Änderungen in der Verwaltungsgliederung oder der Namen bzw. aus EDV-technischen Gründen in Einzelfällen Abweichungen der Kennziffer von der alphabetischen Reihenfolge der Namen vor.

- Für die Zählbezirke beginnt die Nummerierung im Anschluss an die Gemeindekennziffer bei 01 und bei den Zählsprenkeln mit 0.

In allen Fällen wird innerhalb der nächsthöheren Territorialeinheit nummeriert. Wichtig ist, dass die Kennziffern der Statutarstädte und Politischen Bezirke dreistellig, jene der Gemeinden fünfstellig, die der Zählbezirke siebenstellig und jene der Zählsprenkel achtstellig sind. Ein Beispiel möge dies verdeutlichen:

Beispiel: Zählgebiet 2 im Zählbezirk 01 von Wien 23., Liesing



- Für die Ortschaften wurde eine EDV-Kennziffer vergeben, die keinen regionalen Bezug haben, sondern innerhalb Österreichs durchnummeriert wurden. Sofern Ortschaften zur Gänze in einen Zählsprenkel fallen, steht die dreistellige Zählsprenkelkennziffer daneben, haben sie hingegen Anteil an mehreren Zählsprenkeln, so steht ein „X“.

13 Flächenangaben und Katastralgemeinden:

Das Ortsverzeichnis enthält für Bundesländer, Politische Bezirke, Gerichtsbezirke, Gemeinden und Katastralgemeinden Flächenangaben, die Unterlagen des Bundesamtes für Eich- und Vermessungsamtes entnommen sind.

Katastralgemeinden (abgekürzt KG): Sie stellen Untergliederungen der Bereiche der 41 Vermessungsämter dar. Alle Grundstücke sind innerhalb der Katastralgemeinden nummeriert. Grenzen von Politischen Gemeinden und Katastralgemeinden sollten einander grundsätzlich nicht schneiden, doch ergeben sich fallweise Ausnahmen, wenn Grenzänderungen vermessungstechnisch noch nicht aufgearbeitet sind.

Ein Zusammenhang zwischen Katastralgemeinden, Siedlungsgliederung und Zählsprenkeln besteht nicht. So können Katastralgemeinden mit einer Ortschaft identisch sein, mehrere Ortschaften oder Teile von Ortschaften umfassen bzw. umgekehrt. Gleiches gilt in Bezug auf die Zählsprenkel.

14 Postleitzahlen:

Das vorliegende Ortsverzeichnis enthält sowohl die Postleitzahl des jeweiligen Gemeindeamtes als auch alle in den Bereich der betreffenden Gemeinde fallenden Postleitzahlen. Ein Zusammenhang zwischen der Gliederung in Politische Gemeinden und Postbereiche besteht nicht. Im OVZ scheinen nur PLZ von **Zustellpostämtern** auf.

15 Österreichische Karte 1:50 000 (abgekürzt ÖK 50):

Es sind die Blattnummern jener Blätter angeführt, auf welchen die betroffene Gemeinde liegt. Eine Blattübersicht der insgesamt 213 Blätter bzw. der ab 2003 erscheinende Blattschnitt ist im Anhang enthalten. Zwischen Ortsverzeichnis und der ÖK 50 soll hinsichtlich Bestand und Schreibweise der Namen ein Gleichklang bestehen. Eine völlige Übereinstimmung ist allerdings nicht möglich, weil das Ortsverzeichnis nur alle zehn Jahre erscheint, die Blätter der ÖK aber in einem siebenjährigen Turnus revidiert werden. Überdies liegt es in der Natur der Karte, dass nur eine Auswahl von Namen darin enthalten sein kann, wenngleich die ÖK 50 einen hohen Prozentsatz aus dem Namensgut des Ortsverzeichnisses enthält.

16 NUTS 3 Region:

„NUTS“ ist die Abkürzung für ‚Nomenclature des unités territoriales statistiques‘. Es handelt sich um eine hierarchisch aufgebaute, dreistufige territoriale Gliederung. Diese Systematik der Gebietseinheiten für die Statistik wurde vor mehr als 25 Jahren von Eurostat erarbeitet. Das Ziel bestand darin, die Aufgliederung der Gebietseinheiten zur Erstellung von Regionalstatistiken für die Europäische Union zu vereinheitlichen.

(Verordnung (EG) Nr. 1059/2003 des Europäischen Parlaments und des Rates vom 26. Mai 2003 über die Schaffung einer gemeinsamen Klassifikation der Gebietseinheiten für die Statistik (NUTS)). (Amtsblatt Nr. L 154 vom 21/06/2003).

Die Ebenen sind:

- NUTS 1 Regionen der Europäischen Gemeinschaft (West-, Ost-, Südösterreich)
- NUTS 2 Grundverwaltungseinheiten (Bundesländer)
- NUTS 3 Unterteilungen der Grundverwaltungseinheiten (35 Einheiten aus einem oder mehreren Politischen Bezirken)

Im Kopf jeder Gemeinde finden Sie den NUTS 3 Code, der angibt, zu welcher NUTS 3 Einheit die Gemeinde gehört, im Anhang eine Karte der NUTS-Gliederung Österreichs und eine Liste der NUTS 3 Einheiten.

17 Höhenklassen :

Das vorliegende Ortsverzeichnis enthält zweierlei Höhenangaben: Höhenklassen und Seehöhen. Jede Gemeinde wurde einer Höhenklasse zugeordnet, welche im Gemeindekopfteil ausgewiesen ist. Entsprechend der nachstehenden Übersicht wurden 9 Höhenklassen verwendet:

Höhenklasse	Bereich in Metern
1	bis 200
2	201 – 300
3	301 – 400
4	401 – 500
5	501 – 600
6	601 – 800
7	801 – 1.000
8	1.001 – 1.200
9	1.201 und darüber

Definition und Feststellung der Höhenklasse:

Die Höhenklasse einer Gemeinde ist jene Höhenstufe, die vom **Dauersiedlungsraum** der Gemeinde tatsächlich eingenommen wird. Die Höhenklasse einer Gemeinde wurde nach folgenden Regeln bestimmt:

- wenn mehr als 50% der Dauersiedlungen in **einer** Höhenklasse lagen;
- wenn in der betreffenden Höhenklasse zwar weniger als 50% der Gebäude lagen, diese jedoch vorherrschte und weitere Kriterien, wie die Höhe des Hauptortes, Verteilung der Wohnbevölkerung auf die Höhenklassen, die topographische Lage oder der Vergleich mit Nachbargemeinden dafür sprachen;
- im Zweifelsfall wurde die Lage der Gebäude durch händische Bearbeitung mit Hilfe der ÖK 1:50.000 festgestellt.

18 Seehöhe:

Für Siedlungsnamen (Ortschaftsbestandteile), die 1991 mehr als 5% der Wohnbevölkerung der Gemeinde umfassten, wurden die aus der Österreichischen Karte entnommenen oder daraus interpolierten Seehöhen ausgewiesen. Interpolierte Seehöhen sind auf 10m, fallweise auf 5m gerundet und in Klammer gesetzt.

19 Gebäude insgesamt:

Diese Spalte gibt die Gesamtzahl der Gebäude pro Ortschaft an. Gebäude sind freistehende oder – bei zusammenhängender Bauweise – klar gegeneinander abgegrenzte Baulichkeiten, deren verbaute Fläche mindestens 20m² beträgt. Ein Stiegenhaus in einer Wohnhausanlage bzw. eine Fabrikshalle gelten demnach als eigene Gebäude. Landwirtschaftliche Wirtschaftsgebäude und freistehende Privatgaragen wurden nicht gezählt.

20 Gebäude mit Hauptwohnsitz:

Sind solche, in denen zum Zeitpunkt der Großzählung 2001 mindestens 1 Person mit Hauptwohnsitz gemeldet war.

21 Wohnungen:

Diese Spalte enthält die Zahl der Wohnungen. Als Wohnung gilt ein Raum oder gelten mehrere Räume mit Nebenräumen, die eine in sich geschlossene Einheit bilden und mindestens mit Küche oder Kochnische ausgestattet sind.

22 Haushalte:

Einen Haushalt bilden alle Personen, die in einer Wohnung oder einer vergleichbaren Unterkunft mit Hauptwohnsitz leben.

23 Wohnbevölkerung:

Zur Wohnbevölkerung zählen alle Personen, die am 15. Mai 2001, dem Stichtag der Volkszählung, in der Gemeinde ihren Hauptwohnsitz hatten.

24 Nebenwohnsitzfälle:

Diese Spalte gibt die Zahl der Nebenwohnsitzfälle an. Von Nebenwohnsitz-„Fällen“ wird gesprochen, weil eine Person auch an mehreren Orten mit Nebenwohnsitz gemeldet sein kann, während jede Person nur einen einzigen Hauptwohnsitz haben darf.

25 Arbeitsstätten:

Eine „nichtlandwirtschaftliche“ Arbeitsstätte ist eine Erhebungseinheit, die über Name bzw. Bezeichnung und Anschrift verfügt, auf Dauer eingerichtet und in der mindestens eine Person erwerbstätig ist.

26 Land- und Forstwirtschaftliche Betriebsstätten:

Diese Spalte enthält die Zahl der land- und forstwirtschaftlichen Betriebe aus dem Land- und Forstwirtschaftlichen Betriebsregister.

2. Zum Änderungsverzeichnis

Während im Systematischen Verzeichnis sämtliche, der Statistik Austria bekannt gegebenen Änderungen, die Ortschaften und andere Siedlungsnamen betreffen, eingearbeitet sind, scheinen im **Änderungsverzeichnis** einerseits die Änderungen seit der letzten Großzählung 1991 – 1.1. 2001, andererseits sämtliche vom 2.1. 2001 bis zum Redaktionsschluss in Kraft getretenen Namens-, Status- und Gebietsänderungen (diese nur dann, wenn sich auch die Wohnbevölkerung geändert hat) einschließlich ihrer gesetzlichen Grundlagen auf.

3. Zum Alphabetischen Verzeichnis

Das alphabetische Verzeichnis bildet den dritten Abschnitt des Ortsverzeichnisses.

Den ersten Teil bildet die „**Übersicht der Politischen Bezirke, Gerichtsbezirke und Gemeinden**“ samt deren Kennziffern, den zweiten Teil die „**Übersicht aller Siedlungsnamen**“.

Für diese gilt: Links stehen die Namen, rechts die Kennziffern jener Gemeinden, in welchen der jeweilige Siedlungsname vorkommt. Ein Stern (*) vor der Kennziffer bedeutet, dass bei diesem Siedlungsnamen statistische Angaben aus der Großzählung stehen. Scheint ein Name innerhalb einer Gemeinde mehrmals auf, so wird dies in Klammer angegeben.

Für die Alphabetisierung gelten folgende Regeln:

- Blanks und Sonderzeichen (Bindestrich) werden gleichgehalten und vor Buchstaben gereiht.
- Umlaute sind gleichrangig mit dem Selbstlaut, aus dem sie gebildet sind. Die Alphabetisierung erfolgt auf Grund des nachfolgenden Buchstaben.
 - Außerbergli
 - Äußere Ellmau
 - Außerfelden
- Das scharfe „ß“ wird wie „ss“ behandelt. Demgemäß erfolgt die Alphabetisierung auf Grund der nachfolgenden Buchstaben.
 - Strassbauern
 - Strassberghaus
 - Straßburg
 - Straßegg
 - Strassen
 - Straßnig
 - Strasswalchen
- Aufgrund der Bundeslandweise unterschiedlichen Handhabung des Namensbestandteils „Sankt“ wird in einigen Bundesländern „Sankt“ als „St.“ abgekürzt. Im alphabetischen Verzeichnis wurden alle Gemeinden, die mit „Sankt“ beginnen – egal, ob abgekürzt oder ausgeschrieben – unter „Sankt“ gereiht.

4. Zur Kartenübersicht „Österreichische Karte 1:50 000“ und zur „Karte der Gemeindegrenzen der Republik Österreich“

Kartenübersicht der Österreichischen Karte 1:50 000

Die Karten 1:50.000 werden vom Bundesamt für Eich- und Vermessungswesen herausgegeben. Die von der Statistik erzeugten **Karten der Statistischen Zählsprengel und der Siedlungseinheiten** verwenden den gleichen Blattschnitt und die gleiche Nummerierung. Für dicht verbaute Stadtkerne existieren Vergrößerungen auf 1:25.000.

Karte der Gemeindegrenzen der Republik Österreich

Diese Übersichtskarte beschränkt sich auf das im vorliegenden Heft behandelte Bundesland. Mit Hilfe der Kennziffern können Statutarstädte, Politische Bezirke und Gemeinden gefunden werden.

5. Kürzungsschlüssel für die Topographische Kennzeichnung und „Sonstige Kürzungen“

Es muss darauf verwiesen werden, dass nicht alle der angeführten Topographischen Kennzeichen und sonstigen Kürzungen im vorliegenden Band des Ortsverzeichnisses auftreten müssen.

Topographische Kennzeichnung

Agh = Alpengasthaus, -wirthaus, -hotel	R = Rotte (Geb. in lockerer Anordnung ohne Rücksicht auf die Zahl)
Alm = Alm, Sennhütte	Ru = Ruine
Alpe = Alpe, Alphütte	Sa = Sanatorium, Heilstätte, Kurhaus, Kurheim, Spital
B = Wohnbaracke(n), Barackenlager	Sä = Säge, Sägemühle, Sägewerk
Bd = Bad, Badeort	Sb = Seilbahn, Sessellift (einschl. aller techn. Anlagen)
Bgw = Bergwerk	Schh = Schutzhütte, Schutzhaus
Burg = Burg, Feste	Schih = Schihütte, Schiheim
Camp = Campingplatz	Schl = Schloss
D = Dorf (geschlossener Ort mit 10 oder mehr Gebäuden)	Sdlg = Siedlung, Kolonie
E = Einzelhof, Einzelhaus, Einöde, Einschicht (1 oder 2 benachbarte Gebäude, nicht jedoch Guts- oder Meierhöfe: siehe Mh)	Sgr = Sandgrube, Schottergrube
Fbk = Fabrik, Industrieanlage	St = Stadt (wenn keine Stadtteile angeführt sind)
Fhei = Ferienheim, Jugendheim, Jugendherberge, Erholungsheim (für Gesunde)	Stbr = Steinbruch
Gh = Gasthaus, Wirthaus	Stt = Stadtteil
Hgr = Häusergruppe	V = Vorsätze
Hot = Hotel, Motel, Pension	W = Weiler (3 bis 9 Gebäude in engerer Lage)
Indz = Industriezone	We = Wochenendhaus(siedlung), Sommerhaus (siedlung), Ferienhaus(siedlung)
Jh = Jagdhaus, Forsthaus, Hegerhaus	Wk = Werk: Anlage der Ver- oder Entsorgung (ausgenommen Kraftwerke – siehe Kwk) Heizwerk, Umspannwerk, Kläranlage, Müllverbrennungsanlage
Jhtt = Jagd-, Forst-, Holzknecht-, Waldaufseher-Hütte, Holzstube	Z = Zollwachhaus, -hütte, Gebäudegruppe, die der Zollabfertigung dient
Ki = Kirche, Kapelle, Bergkirche, Bergkapelle	Zgl = Ziegelei, Ziegelwerk, Ziegelofen, Ziegelgrube
Kl = Kloster, Stift	ZH = Zerstreute Häuser (Gebäude, die über ein großes Gebiet verstreut liegen ohne Rücksicht auf deren Anzahl)
Krwk = Kraftwerk (Anlage zur Stromerzeugung: Dampf-, Elektrizitäts-, Wasserkraftwerk)	
Ks = Kaserne, Militärlager	
M = Hauptort einer Marktgemeinde	
Mh = Meierhof, Gutshof	
Mü = Mühle, Hammerwerk	

Sonstige Kürzungen

ADV = Automationsunterstützte Daten-Verarbeitung	ÖK50 = Österreichische Karte 1:50 000
GB = Gerichtsbezirke	OVZ = Ortsverzeichnis
Gem = Gemeinde, Ortsgemeinde	PB = Politischer Bezirk
ha = Hektar	SS = Statutarstadt, Stadt mit eigenem Statut
KG = Katastralgemeinde	ST = Stadtgemeinde
M = Marktgemeinde	ZB = Zählbezirk, Statistischer Bezirk
O = Ortschaft	ZSP = Zählsprenkel; in Wien Zählgebiet



Landesübersicht

Landesübersicht ¹⁾

L a u f e n d e N r	Politischer Bezirk / Gemeindebezirk 2)	Zahl der								
		Zugehörig- keit zum Gerichts- bezirk 3)	Gemeinden			Zähl- sprengel- gemeinden 5)	Gemeinden mit echten Zählbezir- ken	Sprengel der Zählsprengel- gemeinden 6)	Nichtzähl- sprengel- gemeinden 5)	Einheiten auf Zähl- sprengel- ebene 6)
			insge- samt	darunter						
				Markt- gemeinden	Stadt- gemeinden					
1	2	3	4	5	6	7	8	9	10	

1	Wien 1.Bezirk:Innere Stadt	A	-	-	-	-	-	67	-	67
2	Wien 2.Bezirk: Leopoldstadt	M	-	-	-	-	-	73	-	73
3	Wien 3.Bezirk:Landstraße	A	-	-	-	-	-	81	-	81
4	Wien 4.Bezirk:Wieden	A	-	-	-	-	-	29	-	29
5	Wien 5.Bezirk:Margareten	A	-	-	-	-	-	37	-	37
6	Wien 6.Bezirk:Mariahilf	A	-	-	-	-	-	30	-	30
7	Wien 7.Bezirk:Neubau	B	-	-	-	-	-	38	-	38
8	Wien 8.Bezirk:Josefstadt	B	-	-	-	-	-	24	-	24
9	Wien 9.Bezirk:Alsergrund	B	-	-	-	-	-	46	-	46
10	Wien 10.Bezirk:Favoriten	C	-	-	-	-	-	111	-	111
11	Wien 11.Bezirk: Simmering	A	-	-	-	-	-	46	-	46
12	Wien 12.Bezirk:Meidling	D	-	-	-	-	-	73	-	73
13	Wien 13.Bezirk:Hietzing	E	-	-	-	-	-	52	-	52
14	Wien 14.Bezirk:Penzing	F	-	-	-	-	-	67	-	67
15	Wien 15.Bezirk: Rudolfsheim-Fünfhaus	F	-	-	-	-	-	63	-	63
16	Wien 16.Bezirk:Ottakring	G	-	-	-	-	-	72	-	72
17	Wien 17.Bezirk:Hernals	G	-	-	-	-	-	38	-	38

- 1) Die Bundeshauptstadt Wien ist zugleich Bundesland.
- 2) In Wien existiert nur 1 Politischer Bezirk (=Wien). Aus Gründen der Vergleichbarkeit werden bei Auswertungen der Statistik Austria die Wiener Gemeindebezirke als Politische Bezirke geführt.
- 3) A=Innere Stadt Wien, B=Josefstadt, C=Favoriten, D=Meidling, E=Hietzing, F=Fünfhaus, G=Hernals, H=Döbling, I=Floridsdorf, K=Donaustadt, L=Liesing, M=Leopoldstadt
- 4) Das Gemeindegebiet von Wien umfasst 89 Katastralgemeinden, deren Flächen in der Gesamtheit mit dem Flächenausmaß der 23 Gemeindebezirke Wiens übereinstimmen. Die Bezirksgrenzen decken sich meistens nicht mit den Grenzen der Katastralgemeinden. Die Katastralgemeinden wurden – bei Teilung auf 2 oder mehrere Bezirke – dem Bezirk zugerechnet, in dem der größere Flächenanteil liegt.
- 5) Die Summe der in Spalte 6 und 9 angeführten Gemeinden ergibt die in Spalte 3 angeführte Gesamtzahl der Gemeinden.
- 6) Die Spalte 8 enthält die Gesamtzahl der Zählsprengel (=Zählgebiete). Da es in den anderen Bundesländern auch Nichtzählsprengelgemeinden gibt, scheint in den Tabellen auch die Spalte 10 „Einheiten auf Zählsprengelenebene“ auf. Dazu gibt es in den Länderheften folgenden Kommentar:

Die Spalte 10 enthält die Summe aus den in Spalte 8 angeführten Zählsprengeln und den Nichtzählsprengelgemeinden (Spalte 9); (man kann letztere so betrachten, als ob sie aus nur einem einzigen Zählsprengel bestünden). Da es sich streng genommen nicht nur um Zählsprengel handelt, ist es besser, von „Einheiten auf Zählsprengelenebene“ zu sprechen.

Landesübersicht ¹⁾

Zahl der		Fläche in ha	Gebäude		Wohnbevölkerung		Einwohner auf 1 km ²	L a u f e n d e N r ·
Ort- schaften	Katastral- gemeinden 4)		2001	1991	2001	1991		
11	12	13	14	15	16	17	18	
1	1	287,71	1.723	1.582	17.056	18.002	5.928	1
1	1	1.926,92	5.123	5.221	90.914	93.542	4.718	2
1	1	741,75	3.952	3.837	81.281	84.336	10.958	3
1	1	180,22	1.583	1.589	28.354	31.410	15.733	4
1	1	200,68	2.183	2.095	49.111	51.521	24.472	5
1	1	144,81	1.582	1.503	27.867	30.298	19.244	6
1	1	160,54	1.908	1.801	28.292	30.396	17.623	7
1	1	108,94	1.285	1.215	22.572	23.850	20.720	8
1	1	295,88	2.083	2.073	37.816	40.416	12.781	9
1	6	3.176,78	13.503	12.440	150.636	147.636	4.742	10
1	3	2.323,84	7.303	6.476	76.899	67.045	3.309	11
1	4	821,31	7.275	6.741	78.268	79.610	9.530	12
1	9	3.769,68	10.513	9.950	49.574	54.909	1.315	13
1	7	3.399,90	12.888	12.503	78.169	80.820	2.299	14
1	3	368,51	3.875	3.039	64.895	69.309	17.610	15
1	2	867,08	6.763	6.655	86.129	88.933	9.933	16
1	3	1.139,38	6.081	5.847	47.610	50.944	4.179	17

Landesübersicht¹⁾

L a u f e n d e N r .	Politischer Bezirk / Gemeindebezirk 2)	Zahl der								
		Zugehörig- keit zum Gerichts- bezirk 3)	Gemeinden			Zähl- sprengel- gemeinden 5)	Gemeinden mit echten Zählbezir- ken	Sprengel der Zählsprengel- gemeinden 6)	Nichtzähl- sprengel- gemeinden 5)	Einheiten auf Zähl- sprengel- ebene 6)
			insge- samt	darunter						
				Markt- gemeinden	Stadt- gemeinden					
1	2	3	4	5	6	7	8	9	10	

18	Wien 18.Bezirk:Währing	H	-	-	-	-	-	39	-	39
19	Wien 19.Bezirk:Döbling	H	-	-	-	-	-	64	-	64
20	Wien 20.Bezirk: Brigittenau	M	-	-	-	-	-	49	-	49
21	Wien 21.Bezirk: Floridsdorf	I	-	-	-	-	-	91	-	91
22	Wien 22.Bezirk: Donaustadt	K	-	-	-	-	-	91	-	91
23	Wien 23.Bezirk:Liesing	L	-	-	-	-	-	83	-	83
24	Landessumme	12	1	-	1	1	1	1.364	-	1.364

- 1) Die Bundeshauptstadt Wien ist zugleich Bundesland.
- 2) In Wien existiert nur 1 Politischer Bezirk (=Wien). Aus Gründen der Vergleichbarkeit werden bei Auswertungen der Statistik Austria die Wiener Gemeindebezirke als Politische Bezirke geführt.
- 3) A=Innere Stadt Wien, B=Josefstadt, C=Favoriten, D=Meidling, E=Hietzing, F=Fünfhaus, G=Hernals, H=Döbling, I=Floridsdorf, K=Donaustadt, L=Liesing, M=Leopoldstadt
- 4) Das Gemeindegebiet von Wien umfasst 89 Katastralgemeinden, deren Flächen in der Gesamtheit mit dem Flächenausmaß der 23 Gemeindebezirke Wiens übereinstimmen. Die Bezirksgrenzen decken sich meistens nicht mit den Grenzen der Katastralgemeinden. Die Katastralgemeinden wurden – bei Teilung auf 2 oder mehrere Bezirke – dem Bezirk zugerechnet, in dem der größere Flächenanteil liegt.
- 5) Die Summe der in Spalte 6 und 9 angeführten Gemeinden ergibt die in Spalte 3 angeführte Gesamtzahl der Gemeinden.
- 6) Die Spalte 8 enthält die Gesamtzahl der Zählsprengel (=Zählgebiete). Da es in den anderen Bundesländern auch Nichtzählsprengelgemeinden gibt, scheint in den Tabellen auch die Spalte 10 „Einheiten auf Zählsprengelzebene“ auf. Dazu gibt es in den Länderheften folgenden Kommentar:

Die Spalte 10 enthält die Summe aus den in Spalte 8 angeführten Zählsprengeln und den Nichtzählsprengelgemeinden (Spalte 9); (man kann letztere so betrachten, als ob sie aus nur einem einzigen Zählsprengel bestünden). Da es sich streng genommen nicht nur um Zählsprengel handelt, ist es besser, von „Einheiten auf Zählsprengelzebene“ zu sprechen.

Landesübersicht ¹⁾

Zahl der		Fläche in ha	Gebäude		Wohnbevölkerung		Einwohner auf 1 km ²	L a u f e n d e N r ·
Ort- schaften	Katastral- gemeinden 4)		2001	1991	2001	1991		
11	12	13	14	15	16	17	18	

1	4	627,95	4.707	4.634	44.992	49.761	7.165	18
1	11	2.446,31	8.650	8.367	64.030	67.377	2.617	19
1	1	567,67	2.650	2.469	76.268	71.876	13.435	20
1	9	4.445,89	19.069	16.892	128.228	119.415	2.884	21
1	10	10.234,00	28.018	22.488	136.444	106.589	1.333	22
1	8	3.229,20	15.450	14.276	84.718	81.853	2.623	23
23	89	41.464,95	168.167	153.693	1.550.123	1.539.848	3.738	24

Ortsverzeichnis

Wien

Gemeindenname OKZ Ortschaftsname	ZB ZSP	Gebäude insges.	Geb.mit Haupt- wohnsitz	Wohnun- gen	Haus- halte	Wohn- bevölk.	Neben- wohnsitz- fälle	Ar- beits- stätten	L + F Betr.- stätten
Wien									
9		168.167	118.602	910.745	771.706	1.550.123	202.242	87.691	1.702
Fläche: 41.464,95 ha									
Wien									
900		168.167	118.602	910.745	771.706	1.550.123	202.242	87.691	1.702
Fläche: 41.464,95 ha									
Gerichtsbezirke:									
Innere Stadt Wien									
900 A		18.326	13.628	169.370	143.347	280.568	37.742	26.167	398
Gemeinden: Wien 1.Bezirk: Innere Stadt, Wien 3.Bezirk: Landstraße, Wien 4.Bezirk: Wieden, Wien 5.Bezirk: Margareten, Wien 6.Bezirk: Mariahilf, Wien 11.Bezirk: Simmering									
Fläche: 3.879,01 ha									
Josefstadt									
900 B		5.276	4.469	58.912	46.715	88.680	19.695	10.052	53
Gemeinden: Wien 7.Bezirk: Neubau, Wien 8.Bezirk: Josefstadt, Wien 9.Bezirk: Alsergrund									
Fläche: 565,36 ha									
Favoriten									
900 C		13.503	9.130	86.764	76.194	150.636	16.968	5.064	115
Gemeinden: Wien 10.Bezirk: Favoriten									
Fläche: 3.176,78 ha									
Meidling									
900 D		7.275	5.122	46.874	39.979	78.268	15.310	3.537	35
Gemeinden: Wien 12.Bezirk: Meidling									
Fläche: 821,31 ha									
Hietzing									
900 E		10.513	7.847	30.351	24.347	49.574	8.599	2.882	63
Gemeinden: Wien 13.Bezirk: Hietzing									
Fläche: 3.769,68 ha									
Fünfhaus									
900 F		16.763	10.916	87.988	73.031	143.064	18.251	6.980	75
Gemeinden: Wien 14.Bezirk: Penzing, Wien 15.Bezirk: Rudolfsheim-Fünfhaus									
Fläche: 3.768,41 ha									
Hernals									
900 G		12.844	8.658	84.117	68.334	133.739	17.751	6.163	69
Gemeinden: Wien 16.Bezirk: Ottakring, Wien 17.Bezirk: Hernals									
Fläche: 2.006,46 ha									
Döbling									
900 H		13.357	10.208	69.432	55.613	109.022	17.487	6.783	217
Gemeinden: Wien 18.Bezirk: Währing, Wien 19.Bezirk: Döbling									
Fläche: 3.074,26 ha									
Floridsdorf									
900 I		19.069	12.566	69.579	61.069	128.228	11.262	4.289	249
Gemeinden: Wien 21.Bezirk: Floridsdorf									
Fläche: 4.445,89 ha									
Donaustadt									
900 K		28.018	19.787	69.539	61.496	136.444	9.206	4.253	240
Gemeinden: Wien 22.Bezirk: Donaustadt									
Fläche: 10.234,00 ha									
Liesing									
900 L		15.450	11.239	44.832	39.596	84.718	7.295	4.497	114
Gemeinden: Wien 23.Bezirk: Liesing									
Fläche: 3.229,20 ha									

Wien

Gemeindenname OKZ Ortschaftsname	ZB ZSP	Gebäude insges.	Geb.mit Haupt- wohnsitz	Wohnun- gen	Haus- halte	Wohn- bevölk.	Neben- wohnsitz- fälle	Ar- beits- stätten	L + F Betr.- stätten
--	-----------	--------------------	-------------------------------	----------------	----------------	------------------	------------------------------	--------------------------	----------------------------

Leopoldstadt

900 M

7.773 5.032 92.987 81.985 167.182 22.676 7.024 74

Gemeinden: Wien 2.Bezirk: Leopoldstadt, Wien 20.Bezirk: Brigittenau

Fläche: 2.494,59 ha

Wien 1. Bezirk: Innere Stadt

Gemeindename OKZ Ortschaftsname	ZB ZSP	Gebäude insges.	Geb.mit Haupt- wohnsitz	Wohnun- gen	Haus- halte	Wohn- bevölk.	Neben- wohnsitz- fälle	Ar- beits- stätten	L + F Betr.- stätten
Wien 1. Bezirk: Innere Stadt									
901		1.723	1.205	11.515	8.978	17.056	3.089	8.418	29
Fläche: 287,71 ha									
Gerichtsbezirke:									
Innere Stadt Wien									
901 A		1.723	1.205	11.515	8.978	17.056	3.089	8.418	29
Gemeinden: Wien 1. Bezirk: Innere Stadt									
Fläche: 287,71 ha									
Wien 1. Bezirk: Innere Stadt SS									
901 01	X	1.723	1.205	11.515	8.978	17.056	3.089	8.418	29
Gerichtsbezirk: Innere Stadt Wien									
Fläche: 287,71 ha									
Katastralgemeinden: Alsergrund 1,00 ha, Innere Stadt 285,71 ha, Neubau 1,00 ha									
Postleitzahl: 1010									
Österr. Karte: 59									
Höhenklasse: 1									
NUTS 3-Code: AT130									
17223	X	1.723	1.205	11.515	8.978	17.056	3.089	8.418	29
Wien 1. Bezirk: Innere Stadt Stt 171									
(48°12'31",16°22'27")									
	010	31	18	338	186	319	59	172	-
	011	58	52	546	427	754	164	253	2
	012	38	32	329	276	521	64	189	1
	013	25	17	110	89	194	50	107	-
	014	28	16	104	77	133	26	187	-
	015	57	42	313	230	459	137	217	-
	016	55	48	461	360	648	137	226	-
	017	58	54	468	361	668	141	201	1
	018	16	13	152	122	216	35	39	1
	019	10	8	153	101	158	44	67	-
	020	25	20	135	117	258	36	118	-
	021	16	5	32	25	47	4	86	-
	022	26	24	310	225	424	68	114	-
	023	16	11	104	65	121	26	71	-
	024	23	20	223	189	380	54	152	-
	025	6	4	53	48	102	11	37	-
	026	14	10	74	68	144	15	108	1
	027	14	2	19	17	41	12	43	-
	030	26	16	87	55	122	44	137	1
	031	25	10	85	60	120	18	87	-
	032	50	43	408	326	606	96	385	-
	033	28	23	157	130	272	35	125	-
	034	35	22	214	156	321	41	202	1
	035	27	12	130	120	236	40	104	-
	036	18	6	87	46	89	19	83	1
	037	31	18	151	113	223	43	199	1
	038	14	4	21	18	43	4	46	-
	039	16	8	57	52	109	6	54	-
	040	33	16	158	122	308	75	162	-
	041	36	25	229	178	357	74	162	1
	042	25	16	179	132	267	46	107	1
	043	32	21	139	119	246	38	94	-
	044	7	6	32	22	39	4	128	-
	045	18	8	36	27	66	18	192	-
	046	9	4	26	24	50	1	18	-
	047	17	10	52	49	83	14	48	-

Wien 1. Bezirk: Innere Stadt

Gemeindename OKZ Ortschaftsname	ZB ZSP	Gebäude insges.	Geb.mit Haupt- wohnsitz	Wohnun- gen	Haus- halte	Wohn- bevölk.	Neben- wohnsitz- fälle	Ar- beits- stätten	L + F Betr.- stätten
	048	47	8	54	50	84	16	47	-
	049	23	12	67	47	123	30	77	-
	051	30	19	142	121	242	40	98	1
	052	34	30	321	275	526	82	152	-
	053	19	14	80	66	127	26	136	1
	054	19	7	36	31	50	10	84	1
	055	11	8	60	46	108	14	51	-
	056	13	10	93	80	169	19	81	1
	057	29	15	173	147	305	31	109	1
	058	21	16	218	176	332	49	88	-
	059	25	14	189	167	307	37	83	-
	060	32	19	176	127	280	46	126	-
	061	13	8	75	63	119	12	86	-
	062	16	8	112	78	135	44	43	1
	063	25	21	158	142	277	36	82	1
	064	25	20	166	143	272	39	83	-
	065	36	33	570	483	863	134	201	-
	066	17	14	169	143	199	45	102	-
	067	36	28	202	155	278	52	183	1
	068	44	36	263	193	377	54	131	-
	070	13	12	162	134	224	34	96	1
	071	36	30	526	357	574	140	152	-
	072	20	16	220	190	348	59	139	-
	073	22	14	94	71	169	30	151	-
	074	28	25	215	173	351	57	185	4
	075	41	35	252	211	397	82	212	1
	076	45	33	210	146	289	64	318	2
	077	20	18	192	115	172	62	198	-
	078	12	10	90	65	115	38	104	1
	079	8	8	58	51	100	8	100	-

Alte und Neue Hofburg Burg, Stephansdom Ki

Zählsprengelübersicht:

Altstadt-Ost	01	376	300	2.974	2.229	4.070	857	1.658	5
90101 010	010	31	18	338	186	319	59	172	-
90101 011	011	58	52	546	427	754	164	253	2
90101 012	012	38	32	329	276	521	64	189	1
90101 013	013	25	17	110	89	194	50	107	-
90101 014	014	28	16	104	77	133	26	187	-
90101 015	015	57	42	313	230	459	137	217	-
90101 016	016	55	48	461	360	648	137	226	-
90101 017	017	58	54	468	361	668	141	201	1
90101 018	018	16	13	152	122	216	35	39	1
90101 019	019	10	8	153	101	158	44	67	-
Stubenviertel	02	140	96	950	754	1.517	226	729	1
90101 020	020	25	20	135	117	258	36	118	-
90101 021	021	16	5	32	25	47	4	86	-
90101 022	022	26	24	310	225	424	68	114	-
90101 023	023	16	11	104	65	121	26	71	-
90101 024	024	23	20	223	189	380	54	152	-
90101 025	025	6	4	53	48	102	11	37	-
90101 026	026	14	10	74	68	144	15	108	1
90101 027	027	14	2	19	17	41	12	43	-
Operviertel	03	270	162	1.397	1.076	2.141	346	1.422	4
90101 030	030	26	16	87	55	122	44	137	1
90101 031	031	25	10	85	60	120	18	87	-
90101 032	032	50	43	408	326	606	96	385	-

Wien 1. Bezirk: Innere Stadt

Gemeindename OKZ Ortschaftsname	ZB ZSP	Gebäude insges.	Geb.mit Haupt- wohnsitz	Wohnun- gen	Haus- halte	Wohn- bevölk.	Neben- wohnsitz- fälle	Ar- beits- stätten	L + F Betr.- stätten
90101 033	033	28	23	157	130	272	35	125	-
90101 034	034	35	22	214	156	321	41	202	1
90101 035	035	27	12	130	120	236	40	104	-
90101 036	036	18	6	87	46	89	19	83	1
90101 037	037	31	18	151	113	223	43	199	1
90101 038	038	14	4	21	18	43	4	46	-
90101 039	039	16	8	57	52	109	6	54	-
Regierungsviertel	04	247	126	972	770	1.623	316	1.035	2
90101 040	040	33	16	158	122	308	75	162	-
90101 041	041	36	25	229	178	357	74	162	1
90101 042	042	25	16	179	132	267	46	107	1
90101 043	043	32	21	139	119	246	38	94	-
90101 044	044	7	6	32	22	39	4	128	-
90101 045	045	18	8	36	27	66	18	192	-
90101 046	046	9	4	26	24	50	1	18	-
90101 047	047	17	10	52	49	83	14	48	-
90101 048	048	47	8	54	50	84	16	47	-
90101 049	049	23	12	67	47	123	30	77	-
Börseviertel	05	201	133	1.312	1.109	2.166	308	882	5
90101 051	051	30	19	142	121	242	40	98	1
90101 052	052	34	30	321	275	526	82	152	-
90101 053	053	19	14	80	66	127	26	136	1
90101 054	054	19	7	36	31	50	10	84	1
90101 055	055	11	8	60	46	108	14	51	-
90101 056	056	13	10	93	80	169	19	81	1
90101 057	057	29	15	173	147	305	31	109	1
90101 058	058	21	16	218	176	332	49	88	-
90101 059	059	25	14	189	167	307	37	83	-
Altstadt-West	06	244	187	1.891	1.527	2.800	462	1.037	3
90101 060	060	32	19	176	127	280	46	126	-
90101 061	061	13	8	75	63	119	12	86	-
90101 062	062	16	8	112	78	135	44	43	1
90101 063	063	25	21	158	142	277	36	82	1
90101 064	064	25	20	166	143	272	39	83	-
90101 065	065	36	33	570	483	863	134	201	-
90101 066	066	17	14	169	143	199	45	102	-
90101 067	067	36	28	202	155	278	52	183	1
90101 068	068	44	36	263	193	377	54	131	-
Altstadt-Mitte	07	245	201	2.019	1.513	2.739	574	1.655	9
90101 070	070	13	12	162	134	224	34	96	1
90101 071	071	36	30	526	357	574	140	152	-
90101 072	072	20	16	220	190	348	59	139	-
90101 073	073	22	14	94	71	169	30	151	-
90101 074	074	28	25	215	173	351	57	185	4
90101 075	075	41	35	252	211	397	82	212	1
90101 076	076	45	33	210	146	289	64	318	2
90101 077	077	20	18	192	115	172	62	198	-
90101 078	078	12	10	90	65	115	38	104	1
90101 079	079	8	8	58	51	100	8	100	-

Wien 2. Bezirk: Leopoldstadt

Gemeindenname OKZ Ortschaftsname	ZB ZSP	Gebäude insges.	Geb.mit Haupt- wohnsitz	Wohnun- gen	Haus- halte	Wohn- bevölk.	Neben- wohnsitz- fälle	Ar- beits- stätten	L + F Betr.- stätten
Wien 2. Bezirk: Leopoldstadt									
902		5.123	2.967	49.667	43.607	90.914	8.159	4.448	44
Fläche: 1.926,92 ha									
Gerichtsbezirke:									
Leopoldstadt									
902 M		5.123	2.967	49.667	43.607	90.914	8.159	4.448	44
Gemeinden: Wien 2. Bezirk: Leopoldstadt									
Fläche: 1.926,92 ha									
Wien 2. Bezirk: Leopoldstadt SS									
902 01	X	5.123	2.967	49.667	43.607	90.914	8.159	4.448	44
Gerichtsbezirk: Leopoldstadt									
Fläche: 1.926,92 ha									
Katastralgemeinden: Aspern 24,00 ha, Kaiserebersdorf Herrschaft 80,00 ha, Landjägermeisteramt 31,00 ha, Leopoldstadt 1.791,92 ha									
Postleitzahl: 1020									
Österr. Karte: 59									
Höhenklasse: 1									
NUTS 3-Code: AT130									
17224	X	5.123	2.967	49.667	43.607	90.914	8.159	4.448	44
Wien 2. Bezirk:									
Leopoldstadt Stt (160)									
(48°13'00",16°23'46")									
010		68	17	416	350	633	75	121	1
012		65	60	1.141	1.040	2.016	143	26	-
013		37	37	821	793	1.551	53	48	1
014		52	46	1.210	1.094	2.291	67	36	-
015		30	12	368	299	584	26	20	-
020		49	48	953	822	1.758	159	54	-
021		30	27	485	420	892	80	29	-
022		34	30	442	367	714	85	38	1
023		37	29	412	375	799	65	30	1
024		61	60	1.102	987	2.050	177	77	-
025		52	46	826	736	1.715	95	59	1
026		42	39	683	617	1.358	101	64	-
027		34	32	644	564	1.250	115	38	1
028		36	31	547	483	999	81	67	2
030		71	41	401	350	949	60	36	1
031		29	26	390	314	640	75	37	-
032		33	24	441	408	745	52	46	-
033		101	96	1.510	1.353	2.693	465	115	-
034		34	29	471	401	864	104	48	1
035		59	56	861	766	1.592	153	87	-
036		61	54	771	697	1.328	101	65	-
037		50	49	660	571	1.133	126	67	-
038		85	54	817	666	1.567	151	79	-
039		41	40	482	433	873	95	53	1
040		47	46	777	672	1.335	185	67	3
041		122	116	1.849	1.616	3.755	358	122	1
042		45	42	499	439	876	99	59	-
043		97	89	1.401	1.214	2.540	300	142	2
044		62	58	668	594	1.248	130	120	1
045		63	54	838	741	1.615	142	110	-
046		24	19	335	263	685	131	54	-
047		31	23	310	270	631	67	67	-
048		50	46	759	694	1.557	117	124	-
049		50	42	709	614	1.275	129	136	-
050		87	77	1.302	1.097	2.373	257	121	1

Wien 2. Bezirk: Leopoldstadt

Gemeindename OKZ Ortschaftsname	ZB ZSP	Gebäude insges.	Geb.mit Haupt- wohnsitz	Wohnun- gen	Haus- halte	Wohn- bevölk.	Neben- wohnsitz- fälle	Ar- beits- stätten	L + F Betr.- stätten
	051	40	32	366	344	775	67	89	1
	052	89	79	1.062	949	1.978	176	212	-
	053	51	40	641	562	1.112	166	106	1
	054	59	58	1.166	826	1.888	236	82	1
	055	55	45	729	658	1.390	131	84	-
	060	25	18	380	560	1.016	63	11	-
	061	165	31	51	48	98	12	153	1
	062	39	39	782	713	1.378	128	41	1
	063	54	53	1.095	907	1.771	210	68	1
	064	50	43	397	290	616	138	31	-
	065	45	44	719	655	1.280	127	45	1
	066	101	10	13	15	67	2	62	-
	067	580	122	463	122	255	16	6	-
	070	31	30	731	642	1.428	126	50	1
	071	29	29	630	567	1.120	109	24	-
	072	58	55	1.275	1.182	2.315	159	71	1
	073	28	28	651	563	1.120	124	46	-
	074	40	35	747	650	1.282	108	33	-
	075	39	13	323	315	598	21	42	-
	076	47	45	877	752	1.501	147	77	1
	077	61	59	1.321	1.114	2.299	223	69	1
	078	42	41	760	674	1.332	126	44	-
	080	867	103	1.170	620	1.180	136	113	1
	081	363	47	247	91	203	26	114	11
	090	17	14	279	209	532	23	34	-
	091	53	50	1.768	1.668	3.900	201	55	-
	092	59	55	1.303	1.194	2.574	174	93	-
	093	8	6	128	125	244	19	5	-
	094	24	20	367	359	633	31	8	-
	095	58	57	1.194	1.151	2.165	140	25	1
	096	77	71	1.731	1.962	3.980	175	93	1

Augarten ZH, Lusthaus E, Messiegelände ZH, Prater ZH, Rennplatz Freudenau ZH, Stadion E, Trabrennplatz Krieau ZH

Zählsprengelübersicht:

Nordbahnhof	01	252	172	3.956	3.576	7.075	364	251	2
90201 010	010	68	17	416	350	633	75	121	1
90201 012	012	65	60	1.141	1.040	2.016	143	26	-
90201 013	013	37	37	821	793	1.551	53	48	1
90201 014	014	52	46	1.210	1.094	2.291	67	36	-
90201 015	015	30	12	368	299	584	26	20	-
Am Tabor	02	375	342	6.094	5.371	11.535	958	456	6
90201 020	020	49	48	953	822	1.758	159	54	-
90201 021	021	30	27	485	420	892	80	29	-
90201 022	022	34	30	442	367	714	85	38	1
90201 023	023	37	29	412	375	799	65	30	1
90201 024	024	61	60	1.102	987	2.050	177	77	-
90201 025	025	52	46	826	736	1.715	95	59	1
90201 026	026	42	39	683	617	1.358	101	64	-
90201 027	027	34	32	644	564	1.250	115	38	1
90201 028	028	36	31	547	483	999	81	67	2
Augartenviertel	03	564	469	6.804	5.959	12.384	1.382	633	3
90201 030	030	71	41	401	350	949	60	36	1
90201 031	031	29	26	390	314	640	75	37	-
90201 032	032	33	24	441	408	745	52	46	-
90201 033	033	101	96	1.510	1.353	2.693	465	115	-
90201 034	034	34	29	471	401	864	104	48	1
90201 035	035	59	56	861	766	1.592	153	87	-

Wien 2. Bezirk: Leopoldstadt

Gemeindename OKZ Ortschaftsname	ZB ZSP	Gebäude insges.	Geb.mit Haupt- wohnsitz	Wohnun- gen	Haus- halte	Wohn- bevölk.	Neben- wohnsitz- fälle	Ar- beits- stätten	L + F Betr.- stätten
90201 036	036	61	54	771	697	1.328	101	65	-
90201 037	037	50	49	660	571	1.133	126	67	-
90201 038	038	85	54	817	666	1.567	151	79	-
90201 039	039	41	40	482	433	873	95	53	1
Taborstraße	04	591	535	8.145	7.117	15.517	1.658	1.001	7
90201 040	040	47	46	777	672	1.335	185	67	3
90201 041	041	122	116	1.849	1.616	3.755	358	122	1
90201 042	042	45	42	499	439	876	99	59	-
90201 043	043	97	89	1.401	1.214	2.540	300	142	2
90201 044	044	62	58	668	594	1.248	130	120	1
90201 045	045	63	54	838	741	1.615	142	110	-
90201 046	046	24	19	335	263	685	131	54	-
90201 047	047	31	23	310	270	631	67	67	-
90201 048	048	50	46	759	694	1.557	117	124	-
90201 049	049	50	42	709	614	1.275	129	136	-
Praterstraße	05	381	331	5.266	4.436	9.516	1.033	694	4
90201 050	050	87	77	1.302	1.097	2.373	257	121	1
90201 051	051	40	32	366	344	775	67	89	1
90201 052	052	89	79	1.062	949	1.978	176	212	-
90201 053	053	51	40	641	562	1.112	166	106	1
90201 054	054	59	58	1.166	826	1.888	236	82	1
90201 055	055	55	45	729	658	1.390	131	84	-
Oberer Prater	06	1.059	360	3.900	3.310	6.481	696	417	4
90201 060	060	25	18	380	560	1.016	63	11	-
90201 061	061	165	31	51	48	98	12	153	1
90201 062	062	39	39	782	713	1.378	128	41	1
90201 063	063	54	53	1.095	907	1.771	210	68	1
90201 064	064	50	43	397	290	616	138	31	-
90201 065	065	45	44	719	655	1.280	127	45	1
90201 066	066	101	10	13	15	67	2	62	-
90201 067	067	580	122	463	122	255	16	6	-
Ausstellungsstraße	07	375	335	7.315	6.459	12.995	1.143	456	4
90201 070	070	31	30	731	642	1.428	126	50	1
90201 071	071	29	29	630	567	1.120	109	24	-
90201 072	072	58	55	1.275	1.182	2.315	159	71	1
90201 073	073	28	28	651	563	1.120	124	46	-
90201 074	074	40	35	747	650	1.282	108	33	-
90201 075	075	39	13	323	315	598	21	42	-
90201 076	076	47	45	877	752	1.501	147	77	1
90201 077	077	61	59	1.321	1.114	2.299	223	69	1
90201 078	078	42	41	760	674	1.332	126	44	-
Unterer Prater	08	1.230	150	1.417	711	1.383	162	227	12
90201 080	080	867	103	1.170	620	1.180	136	113	1
90201 081	081	363	47	247	91	203	26	114	11
Praterlände	09	296	273	6.770	6.668	14.028	763	313	2
90201 090	090	17	14	279	209	532	23	34	-
90201 091	091	53	50	1.768	1.668	3.900	201	55	-
90201 092	092	59	55	1.303	1.194	2.574	174	93	-
90201 093	093	8	6	128	125	244	19	5	-
90201 094	094	24	20	367	359	633	31	8	-
90201 095	095	58	57	1.194	1.151	2.165	140	25	1
90201 096	096	77	71	1.731	1.962	3.980	175	93	1

Wien 3. Bezirk: Landstraße

Gemeindenname OKZ Ortschaftsname	ZB ZSP	Gebäude insges.	Geb.mit Haupt- wohnsitz	Wohnun- gen	Haus- halte	Wohn- bevölk.	Neben- wohnsitz- fälle	Ar- beits- stätten	L + F Betr.- stätten	
Wien 3. Bezirk: Landstraße										
903		3.952	3.119	48.520	42.102	81.281	10.167	5.924	46	
Fläche: 741,75 ha										
Gerichtsbezirke:										
Innere Stadt Wien										
903 A		3.952	3.119	48.520	42.102	81.281	10.167	5.924	46	
Gemeinden: Wien 3. Bezirk: Landstraße										
Fläche: 741,75 ha										
Wien 3. Bezirk: Landstraße SS										
903 01	X	3.952	3.119	48.520	42.102	81.281	10.167	5.924	46	
Gerichtsbezirk: Innere Stadt Wien										
Fläche: 741,75 ha										
Katastralgemeinden: Favoriten 2,00 ha, Landstraße 717,25 ha, Simmering 22,50 ha										
Postleitzahl: 1030										
Österr. Karte: 59										
Höhenklasse: 1										
NUTS 3-Code: AT130										
17225	Wien 3. Bezirk: Landstraße	X	3.952	3.119	48.520	42.102	81.281	10.167	5.924	46
	Stt (170)									
	(48°12'01",16°23'24")									
	011	69	52	627	550	1.130	136	127	1	
	012	41	41	558	479	914	127	59	-	
	013	28	20	397	279	464	76	26	-	
	014	61	56	826	739	1.417	155	80	-	
	015	48	40	445	376	637	90	58	-	
	016	55	51	819	676	1.356	185	55	-	
	017	66	64	1.042	944	1.814	219	88	-	
	018	70	65	842	712	1.399	196	104	2	
	019	59	55	877	786	1.530	159	132	1	
	020	20	6	77	59	119	14	204	-	
	021	32	30	373	326	668	92	136	1	
	022	46	46	537	454	915	156	135	-	
	023	35	27	410	328	608	96	84	1	
	024	26	26	414	368	746	88	50	-	
	025	51	49	650	566	1.091	128	81	1	
	026	101	46	706	611	1.190	127	111	-	
	027	34	34	570	522	1.003	111	34	-	
	028	67	57	713	656	1.299	201	194	-	
	029	39	36	551	454	832	136	90	-	
	030	40	34	339	296	561	62	90	1	
	031	22	11	46	27	45	6	107	1	
	032	38	37	384	349	766	100	66	1	
	033	21	18	365	311	558	92	90	1	
	034	71	63	851	704	1.475	185	178	1	
	035	53	51	834	749	1.330	137	52	-	
	036	27	22	176	158	270	28	62	-	
	037	30	23	226	183	415	30	30	1	
	038	28	22	260	205	402	47	36	-	
	039	46	15	98	83	183	44	48	1	
	040	25	21	272	230	406	55	46	-	
	041	25	25	474	401	694	93	21	1	
	042	53	52	821	667	1.194	198	100	3	
	043	49	49	846	743	1.347	217	59	-	
	044	72	66	1.222	966	1.856	293	113	1	
	045	34	34	743	590	1.110	162	28	1	
	046	41	39	899	743	1.370	240	39	-	

Wien 3. Bezirk: Landstraße

Gemeindename OKZ Ortschaftsname	ZB ZSP	Gebäude insges.	Geb.mit Haupt- wohnsitz	Wohnun- gen	Haus- halte	Wohn- bevölk.	Neben- wohnsitz- fälle	Ar- beits- stätten	L + F Betr.- stätten
	047	46	45	1.105	912	1.725	282	39	1
	048	9	8	159	153	245	22	2	-
	050	28	26	317	243	516	125	41	1
	051	76	65	1.128	952	1.712	226	84	-
	052	51	44	563	503	965	120	56	-
	053	27	20	257	197	387	55	46	1
	054	67	62	919	759	1.381	240	97	-
	055	45	43	713	591	1.109	169	68	-
	056	56	43	533	523	1.291	102	61	-
	060	52	46	661	519	935	187	131	1
	061	73	63	1.070	913	1.724	214	75	2
	062	43	39	662	555	1.006	142	58	1
	063	103	83	1.434	1.219	2.445	333	144	-
	064	132	123	1.923	1.818	3.226	237	79	-
	065	54	45	743	690	1.209	146	31	1
	066	58	56	807	746	1.379	155	55	1
	067	90	81	1.563	1.429	2.632	296	122	1
	070	22	21	390	382	690	45	26	-
	071	62	55	1.129	998	2.166	208	44	1
	072	45	33	695	592	1.280	100	81	-
	075	133	14	85	60	148	14	353	1
	080	137	43	760	689	1.337	143	95	-
	081	122	25	164	105	721	26	37	-
	090	68	52	547	460	902	117	152	-
	091	32	17	198	167	306	42	41	1
	092	52	49	807	693	1.335	151	63	1
	093	33	23	277	256	481	54	71	-
	094	42	40	441	400	807	97	99	1
	095	24	20	279	257	568	57	57	1
	096	54	50	742	661	1.237	152	156	1
	097	39	37	446	389	716	98	55	2
	098	60	49	729	622	1.162	208	84	2
	099	16	14	203	176	331	63	25	-
	100	41	22	451	345	573	151	39	1
	101	62	60	1.234	1.079	2.127	247	66	-
	102	79	72	1.290	1.113	2.209	314	65	-
	103	38	22	793	745	1.911	77	37	1
	104	37	35	622	580	1.002	88	31	-
	110	58	43	667	611	1.074	103	27	3
	112	63	48	724	710	1.197	80	18	-

Arsenal Hgr, Erdberg Stt, Schloss Belvedere Schl

Zählsprengelübersicht:

Weißgerber	01	497	444	6.433	5.541	10.661	1.343	729	4
90301 011	011	69	52	627	550	1.130	136	127	1
90301 012	012	41	41	558	479	914	127	59	-
90301 013	013	28	20	397	279	464	76	26	-
90301 014	014	61	56	826	739	1.417	155	80	-
90301 015	015	48	40	445	376	637	90	58	-
90301 016	016	55	51	819	676	1.356	185	55	-
90301 017	017	66	64	1.042	944	1.814	219	88	-
90301 018	018	70	65	842	712	1.399	196	104	2
90301 019	019	59	55	877	786	1.530	159	132	1
Landstraße	02	451	357	5.001	4.344	8.471	1.149	1.119	3
90301 020	020	20	6	77	59	119	14	204	-
90301 021	021	32	30	373	326	668	92	136	1
90301 022	022	46	46	537	454	915	156	135	-
90301 023	023	35	27	410	328	608	96	84	1
90301 024	024	26	26	414	368	746	88	50	-

Wien 3. Bezirk: Landstraße

Gemeindenname OKZ Ortschaftsname	ZB ZSP	Gebäude insges.	Geb.mit Haupt- wohnsitz	Wohnun- gen	Haus- halte	Wohn- bevölk.	Neben- wohnsitz- fälle	Ar- beits- stätten	L + F Betr.- stätten
90301 025	025	51	49	650	566	1.091	128	81	1
90301 026	026	101	46	706	611	1.190	127	111	-
90301 027	027	34	34	570	522	1.003	111	34	-
90301 028	028	67	57	713	656	1.299	201	194	-
90301 029	029	39	36	551	454	832	136	90	-
Belvedere-Diplomatenvtl	03	376	296	3.579	3.065	6.005	731	759	7
90301 030	030	40	34	339	296	561	62	90	1
90301 031	031	22	11	46	27	45	6	107	1
90301 032	032	38	37	384	349	766	100	66	1
90301 033	033	21	18	365	311	558	92	90	1
90301 034	034	71	63	851	704	1.475	185	178	1
90301 035	035	53	51	834	749	1.330	137	52	-
90301 036	036	27	22	176	158	270	28	62	-
90301 037	037	30	23	226	183	415	30	30	1
90301 038	038	28	22	260	205	402	47	36	-
90301 039	039	46	15	98	83	183	44	48	1
Fasangasse	04	354	339	6.541	5.405	9.947	1.562	447	7
90301 040	040	25	21	272	230	406	55	46	-
90301 041	041	25	25	474	401	694	93	21	1
90301 042	042	53	52	821	667	1.194	198	100	3
90301 043	043	49	49	846	743	1.347	217	59	-
90301 044	044	72	66	1.222	966	1.856	293	113	1
90301 045	045	34	34	743	590	1.110	162	28	1
90301 046	046	41	39	899	743	1.370	240	39	-
90301 047	047	46	45	1.105	912	1.725	282	39	1
90301 048	048	9	8	159	153	245	22	2	-
Rudolfspital-Rennwegkas.	05	350	303	4.430	3.768	7.361	1.037	453	2
90301 050	050	28	26	317	243	516	125	41	1
90301 051	051	76	65	1.128	952	1.712	226	84	-
90301 052	052	51	44	563	503	965	120	56	-
90301 053	053	27	20	257	197	387	55	46	1
90301 054	054	67	62	919	759	1.381	240	97	-
90301 055	055	45	43	713	591	1.109	169	68	-
90301 056	056	56	43	533	523	1.291	102	61	-
Erdberg	06	605	536	8.863	7.889	14.556	1.710	695	7
90301 060	060	52	46	661	519	935	187	131	1
90301 061	061	73	63	1.070	913	1.724	214	75	2
90301 062	062	43	39	662	555	1.006	142	58	1
90301 063	063	103	83	1.434	1.219	2.445	333	144	-
90301 064	064	132	123	1.923	1.818	3.226	237	79	-
90301 065	065	54	45	743	690	1.209	146	31	1
90301 066	066	58	56	807	746	1.379	155	55	1
90301 067	067	90	81	1.563	1.429	2.632	296	122	1
Erdberger Mais-St.Marx	07	262	123	2.299	2.032	4.284	367	504	2
90301 070	070	22	21	390	382	690	45	26	-
90301 071	071	62	55	1.129	998	2.166	208	44	1
90301 072	072	45	33	695	592	1.280	100	81	-
90301 075	075	133	14	85	60	148	14	353	1
Arsenal	08	259	68	924	794	2.058	169	132	-
90301 080	080	137	43	760	689	1.337	143	95	-
90301 081	081	122	25	164	105	721	26	37	-
Ungargasse	09	420	351	4.669	4.081	7.845	1.039	803	9

Wien 3. Bezirk: Landstraße

Gemeindenname OKZ Ortschaftsname	ZB ZSP	Gebäude insges.	Geb.mit Haupt- wohnsitz	Wohnun- gen	Haus- halte	Wohn- bevölk.	Neben- wohnsitz- fälle	Ar- beits- stätten	L + F Betr.- stätten
90301 090	090	68	52	547	460	902	117	152	-
90301 091	091	32	17	198	167	306	42	41	1
90301 092	092	52	49	807	693	1.335	151	63	1
90301 093	093	33	23	277	256	481	54	71	-
90301 094	094	42	40	441	400	807	97	99	1
90301 095	095	24	20	279	257	568	57	57	1
90301 096	096	54	50	742	661	1.237	152	156	1
90301 097	097	39	37	446	389	716	98	55	2
90301 098	098	60	49	729	622	1.162	208	84	2
90301 099	099	16	14	203	176	331	63	25	-
Altes Gaswerk	10	257	211	4.390	3.862	7.822	877	238	2
90301 100	100	41	22	451	345	573	151	39	1
90301 101	101	62	60	1.234	1.079	2.127	247	66	-
90301 102	102	79	72	1.290	1.113	2.209	314	65	-
90301 103	103	38	22	793	745	1.911	77	37	1
90301 104	104	37	35	622	580	1.002	88	31	-
Wildganshof	11	121	91	1.391	1.321	2.271	183	45	3
90301 110	110	58	43	667	611	1.074	103	27	3
90301 112	112	63	48	724	710	1.197	80	18	-

Wien 4. Bezirk: Wieden

Gemeindenname OKZ Ortschaftsname	ZB ZSP	Gebäude insges.	Geb.mit Haupt- wohnsitz	Wohnun- gen	Haus- halte	Wohn- bevölk.	Neben- wohnsitz- fälle	Ar- beits- stätten	L + F Betr.- stätten
Wien 4. Bezirk: Wieden									
904		1.583	1.364	18.806	15.131	28.354	5.123	3.206	22
Fläche: 180,22 ha									
Gerichtsbezirke:									
Innere Stadt Wien									
904 A		1.583	1.364	18.806	15.131	28.354	5.123	3.206	22
Gemeinden: Wien 4. Bezirk: Wieden									
Fläche: 180,22 ha									
Wien 4. Bezirk: Wieden SS									
904 01	X	1.583	1.364	18.806	15.131	28.354	5.123	3.206	22
Gerichtsbezirk: Innere Stadt Wien									
Fläche: 180,22 ha									
Katastralgemeinden: Wieden 180,22 ha									
Postleitzahl: 1040									
Österr. Karte: 59									
Höhenklasse: 1									
NUTS 3-Code: AT130									
17226	X	1.583	1.364	18.806	15.131	28.354	5.123	3.206	22
Wien 4. Bezirk: Wieden Stt (180)									
(48°11'37",16°22'24")									
	010	40	33	599	456	778	163	127	-
	011	30	20	241	190	344	74	105	1
	012	27	18	84	68	147	38	106	-
	013	29	20	182	149	278	40	75	1
	014	37	34	389	283	537	98	100	1
	020	45	26	334	247	417	158	96	-
	021	70	61	708	558	1.051	155	115	-
	022	44	36	311	249	495	72	119	-
	023	33	22	244	202	426	59	106	-
	024	77	65	989	769	1.324	287	104	1
	025	75	70	933	732	1.346	219	153	3
	026	105	87	1.066	871	1.729	206	120	1
	027	84	77	1.249	1.036	1.931	334	155	2
	030	77	50	652	535	1.028	150	152	-
	031	71	66	863	675	1.301	259	165	1
	032	38	32	386	326	601	123	146	-
	033	88	85	1.103	899	1.642	434	161	-
	034	45	39	560	439	759	173	89	-
	035	63	57	754	642	1.104	188	79	1
	036	45	42	717	515	1.158	141	86	-
	037	84	72	835	711	1.472	205	232	-
	038	59	52	730	561	1.037	269	97	2
	039	67	61	847	673	1.136	200	97	1
	040	32	31	452	434	809	57	41	-
	041	36	33	514	407	808	147	109	2
	042	63	62	1.012	831	1.544	360	79	3
	043	31	29	623	474	826	174	45	-
	044	50	49	749	640	1.297	176	79	2
	045	38	35	680	559	1.029	164	68	-
Zählsprengelübersicht:									
Technische Hochschule	01	163	125	1.495	1.146	2.084	413	513	3
90401 010	010	40	33	599	456	778	163	127	-
90401 011	011	30	20	241	190	344	74	105	1
90401 012	012	27	18	84	68	147	38	106	-

Wien 4. Bezirk: Wieden

Gemeindename OKZ Ortschaftsname	ZB ZSP	Gebäude insges.	Geb.mit Haupt- wohnsitz	Wohnun- gen	Haus- halte	Wohn- bevölk.	Neben- wohnsitz- fälle	Ar- beits- stätten	L + F Betr.- stätten
90401 013	013	29	20	182	149	278	40	75	1
90401 014	014	37	34	389	283	537	98	100	1
Argentinerstraße	02	533	444	5.834	4.664	8.719	1.490	968	7
90401 020	020	45	26	334	247	417	158	96	-
90401 021	021	70	61	708	558	1.051	155	115	-
90401 022	022	44	36	311	249	495	72	119	-
90401 023	023	33	22	244	202	426	59	106	-
90401 024	024	77	65	989	769	1.324	287	104	1
90401 025	025	75	70	933	732	1.346	219	153	3
90401 026	026	105	87	1.066	871	1.729	206	120	1
90401 027	027	84	77	1.249	1.036	1.931	334	155	2
Wiedner Hauptstraße	03	637	556	7.447	5.976	11.238	2.142	1.304	5
90401 030	030	77	50	652	535	1.028	150	152	-
90401 031	031	71	66	863	675	1.301	259	165	1
90401 032	032	38	32	386	326	601	123	146	-
90401 033	033	88	85	1.103	899	1.642	434	161	-
90401 034	034	45	39	560	439	759	173	89	-
90401 035	035	63	57	754	642	1.104	188	79	1
90401 036	036	45	42	717	515	1.158	141	86	-
90401 037	037	84	72	835	711	1.472	205	232	-
90401 038	038	59	52	730	561	1.037	269	97	2
90401 039	039	67	61	847	673	1.136	200	97	1
Schaumburgergrund	04	250	239	4.030	3.345	6.313	1.078	421	7
90401 040	040	32	31	452	434	809	57	41	-
90401 041	041	36	33	514	407	808	147	109	2
90401 042	042	63	62	1.012	831	1.544	360	79	3
90401 043	043	31	29	623	474	826	174	45	-
90401 044	044	50	49	749	640	1.297	176	79	2
90401 045	045	38	35	680	559	1.029	164	68	-

Wien 5. Bezirk: Margareten

Gemeindenname OKZ Ortschaftsname	ZB ZSP	Gebäude insges.	Geb.mit Haupt- wohnsitz	Wohnun- gen	Haus- halte	Wohn- bevölk.	Neben- wohnsitz- fälle	Ar- beits- stätten	L + F Betr.- stätten
Wien 5. Bezirk: Margareten									
905		2.183	1.987	31.475	25.776	49.111	7.997	2.872	19
Fläche: 200,68 ha									
Gerichtsbezirke:									
Innere Stadt Wien									
905 A		2.183	1.987	31.475	25.776	49.111	7.997	2.872	19
Gemeinden: Wien 5. Bezirk: Margareten									
Fläche: 200,68 ha									
Wien 5. Bezirk: Margareten SS									
905 01	X	2.183	1.987	31.475	25.776	49.111	7.997	2.872	19
Gerichtsbezirk: Innere Stadt Wien									
Fläche: 200,68 ha									
Katastralgemeinden: Margarethen 200,68 ha									
Postleitzahl: 1050									
Österr. Karte: 59									
Höhenklasse: 1									
NUTS 3-Code: AT130									
17227	X	2.183	1.987	31.475	25.776	49.111	7.997	2.872	19
Wien 5. Bezirk: Margareten									
Stt (180)									
(48°11'29",16°21'25")									
	010	61	55	657	566	1.103	169	85	1
	011	83	81	1.023	826	1.490	222	145	-
	012	63	61	922	709	1.338	250	105	1
	013	60	53	645	458	785	177	140	-
	014	55	47	486	389	717	142	87	-
	015	47	35	442	351	662	105	73	1
	016	85	72	1.191	1.012	1.787	285	122	-
	017	38	36	461	372	723	125	36	2
	018	54	48	857	677	1.273	291	85	-
	019	51	42	704	510	1.003	229	64	2
	020	37	37	923	863	1.715	132	33	-
	021	72	67	979	946	1.708	87	29	1
	022	57	54	1.221	952	1.715	363	61	1
	023	78	72	1.412	1.367	2.591	154	54	1
	024	94	90	1.438	1.145	2.298	380	138	-
	025	54	51	1.006	765	1.458	325	67	1
	026	46	44	837	658	1.187	238	44	1
	027	51	46	769	649	1.235	227	40	-
	028	73	69	1.125	914	1.633	297	93	-
	029	78	71	1.408	1.173	2.211	372	116	2
	030	49	49	975	1.023	2.063	190	44	-
	031	72	68	1.149	899	1.763	315	80	-
	032	45	36	578	462	875	192	58	1
	033	73	71	991	747	1.665	250	92	-
	034	94	86	1.143	890	1.772	274	141	1
	035	73	69	862	701	1.388	237	76	-
	036	75	63	1.034	842	1.560	256	100	-
	037	81	74	1.112	856	1.609	277	86	-
	038	54	51	771	601	1.356	230	43	-
	039	36	34	542	452	776	137	23	1
	040	46	39	647	513	972	181	98	-
	041	35	31	455	366	748	143	66	-
	042	41	40	538	399	764	194	76	1
	043	64	48	649	516	924	154	110	-
	044	21	17	287	221	423	108	40	-
	045	44	38	681	542	1.017	173	56	-

Wien 5. Bezirk: Margareten

Gemeindenname OKZ Ortschaftsname	ZB ZSP	Gebäude insges.	Geb.mit Haupt- wohnsitz	Wohnun- gen	Haus- halte	Wohn- bevölk.	Neben- wohnsitz- fälle	Ar- beits- stätten	L + F Betr.- stätten
	046	43	42	555	444	804	116	66	1
Zählsprengelübersicht:									
Margaretenplatz	01	597	530	7.388	5.870	10.881	1.995	942	7
90501 010	010	61	55	657	566	1.103	169	85	1
90501 011	011	83	81	1.023	826	1.490	222	145	-
90501 012	012	63	61	922	709	1.338	250	105	1
90501 013	013	60	53	645	458	785	177	140	-
90501 014	014	55	47	486	389	717	142	87	-
90501 015	015	47	35	442	351	662	105	73	1
90501 016	016	85	72	1.191	1.012	1.787	285	122	-
90501 017	017	38	36	461	372	723	125	36	2
90501 018	018	54	48	857	677	1.273	291	85	-
90501 019	019	51	42	704	510	1.003	229	64	2
Matzleinsdorf	02	640	601	11.118	9.432	17.751	2.575	675	7
90501 020	020	37	37	923	863	1.715	132	33	-
90501 021	021	72	67	979	946	1.708	87	29	1
90501 022	022	57	54	1.221	952	1.715	363	61	1
90501 023	023	78	72	1.412	1.367	2.591	154	54	1
90501 024	024	94	90	1.438	1.145	2.298	380	138	-
90501 025	025	54	51	1.006	765	1.458	325	67	1
90501 026	026	46	44	837	658	1.187	238	44	1
90501 027	027	51	46	769	649	1.235	227	40	-
90501 028	028	73	69	1.125	914	1.633	297	93	-
90501 029	029	78	71	1.408	1.173	2.211	372	116	2
Siebenbrunnenplatz	03	652	601	9.157	7.473	14.827	2.358	743	3
90501 030	030	49	49	975	1.023	2.063	190	44	-
90501 031	031	72	68	1.149	899	1.763	315	80	-
90501 032	032	45	36	578	462	875	192	58	1
90501 033	033	73	71	991	747	1.665	250	92	-
90501 034	034	94	86	1.143	890	1.772	274	141	1
90501 035	035	73	69	862	701	1.388	237	76	-
90501 036	036	75	63	1.034	842	1.560	256	100	-
90501 037	037	81	74	1.112	856	1.609	277	86	-
90501 038	038	54	51	771	601	1.356	230	43	-
90501 039	039	36	34	542	452	776	137	23	1
Am Hundsturm	04	294	255	3.812	3.001	5.652	1.069	512	2
90501 040	040	46	39	647	513	972	181	98	-
90501 041	041	35	31	455	366	748	143	66	-
90501 042	042	41	40	538	399	764	194	76	1
90501 043	043	64	48	649	516	924	154	110	-
90501 044	044	21	17	287	221	423	108	40	-
90501 045	045	44	38	681	542	1.017	173	56	-
90501 046	046	43	42	555	444	804	116	66	1

Wien 6. Bezirk: Mariahilf

Gemeindenname OKZ Ortschaftsname	ZB ZSP	Gebäude insges.	Geb.mit Haupt- wohnsitz	Wohnun- gen	Haus- halte	Wohn- bevölk.	Neben- wohnsitz- fälle	Ar- beits- stätten	L + F Betr.- stätten
Wien 6. Bezirk: Mariahilf									
906		1.582	1.319	18.198	14.619	27.867	5.341	3.463	15
Fläche: 144,81 ha									
Gerichtsbezirke:									
Innere Stadt Wien									
906 A		1.582	1.319	18.198	14.619	27.867	5.341	3.463	15
Gemeinden: Wien 6. Bezirk: Mariahilf									
Fläche: 144,81 ha									
Wien 6. Bezirk: Mariahilf SS									
906 01	X	1.582	1.319	18.198	14.619	27.867	5.341	3.463	15
Gerichtsbezirk: Innere Stadt Wien									
Fläche: 144,81 ha									
Katastralgemeinden: Margarethen 1,00 ha, Mariahilf 143,81 ha									
Postleitzahlen: Gemeindeamt: 1060 weitere: 1040									
Österr. Karte: 59									
Höhenklasse: 1									
NUTS 3-Code: AT130									
17228	X	1.582	1.319	18.198	14.619	27.867	5.341	3.463	15
Wien 6. Bezirk: Mariahilf									
Stt (180)									
(48°11'54",16°21'01")									
	010	48	39	346	284	582	97	119	-
	011	60	47	435	350	645	139	252	-
	012	58	50	554	449	835	122	248	1
	013	55	52	665	568	1.169	153	186	1
	014	121	35	373	276	507	113	234	1
	015	64	36	522	418	818	103	108	-
	016	39	36	503	373	814	187	158	-
	017	30	27	234	206	374	53	43	-
	018	30	28	368	338	634	89	35	-
	019	45	45	549	460	867	142	83	-
	020	34	25	418	339	631	107	40	-
	021	31	28	312	241	441	109	43	-
	022	44	41	655	521	1.016	190	61	-
	023	58	55	946	830	1.474	224	89	-
	024	74	66	994	715	1.305	378	135	1
	025	38	37	453	342	663	156	87	-
	026	27	19	306	267	468	49	70	-
	027	24	20	373	301	543	82	33	-
	028	45	39	692	543	998	230	67	-
	029	26	21	315	255	443	91	49	-
	030	73	63	784	658	1.207	555	165	-
	031	78	70	1.170	925	1.780	294	294	1
	032	88	81	915	792	1.454	238	240	-
	033	44	39	710	487	1.121	157	125	2
	034	70	61	787	642	1.213	273	88	1
	035	76	72	995	774	1.485	260	77	-
	036	31	26	398	303	603	110	42	2
	037	63	58	1.102	841	1.532	309	102	2
	038	57	54	607	490	1.032	184	102	2
	039	51	49	717	631	1.213	147	88	1
Zählsprengelübersicht:									
Laimgrube	01	550	395	4.549	3.722	7.245	1.198	1.466	3
90601 010	010	48	39	346	284	582	97	119	-
90601 011	011	60	47	435	350	645	139	252	-

Wien 6. Bezirk: Mariahilf

Gemeindenname OKZ Ortschaftsname	ZB ZSP	Gebäude insges.	Geb.mit Haupt- wohnsitz	Wohnun- gen	Haus- halte	Wohn- bevölk.	Neben- wohnsitz- fälle	Ar- beits- stätten	L + F Betr.- stätten
90601 012	012	58	50	554	449	835	122	248	1
90601 013	013	55	52	665	568	1.169	153	186	1
90601 014	014	121	35	373	276	507	113	234	1
90601 015	015	64	36	522	418	818	103	108	-
90601 016	016	39	36	503	373	814	187	158	-
90601 017	017	30	27	234	206	374	53	43	-
90601 018	018	30	28	368	338	634	89	35	-
90601 019	019	45	45	549	460	867	142	83	-
Mollardgasse	02	401	351	5.464	4.354	7.982	1.616	674	1
90601 020	020	34	25	418	339	631	107	40	-
90601 021	021	31	28	312	241	441	109	43	-
90601 022	022	44	41	655	521	1.016	190	61	-
90601 023	023	58	55	946	830	1.474	224	89	-
90601 024	024	74	66	994	715	1.305	378	135	1
90601 025	025	38	37	453	342	663	156	87	-
90601 026	026	27	19	306	267	468	49	70	-
90601 027	027	24	20	373	301	543	82	33	-
90601 028	028	45	39	692	543	998	230	67	-
90601 029	029	26	21	315	255	443	91	49	-
Stumpergasse	03	631	573	8.185	6.543	12.640	2.527	1.323	11
90601 030	030	73	63	784	658	1.207	555	165	-
90601 031	031	78	70	1.170	925	1.780	294	294	1
90601 032	032	88	81	915	792	1.454	238	240	-
90601 033	033	44	39	710	487	1.121	157	125	2
90601 034	034	70	61	787	642	1.213	273	88	1
90601 035	035	76	72	995	774	1.485	260	77	-
90601 036	036	31	26	398	303	603	110	42	2
90601 037	037	63	58	1.102	841	1.532	309	102	2
90601 038	038	57	54	607	490	1.032	184	102	2
90601 039	039	51	49	717	631	1.213	147	88	1

Wien 7. Bezirk: Neubau

Gemeindenname OKZ Ortschaftsname	ZB ZSP	Gebäude insges.	Geb.mit Haupt- wohnsitz	Wohnun- gen	Haus- halte	Wohn- bevölk.	Neben- wohnsitz- fälle	Ar- beits- stätten	L + F Betr.- stätten
Wien 7. Bezirk: Neubau									
907		1.908	1.649	18.735	15.018	28.292	5.885	3.727	18
Fläche: 160,54 ha									
Gerichtsbezirke:									
Josefstadt									
907 B		1.908	1.649	18.735	15.018	28.292	5.885	3.727	18
Gemeinden: Wien 7. Bezirk: Neubau									
Fläche: 160,54 ha									
Wien 7. Bezirk: Neubau SS									
907 01	X	1.908	1.649	18.735	15.018	28.292	5.885	3.727	18
Gerichtsbezirk: Josefstadt									
Fläche: 160,54 ha									
Katastralgemeinden: Neubau 160,54 ha									
Postleitzahl: 1070									
Österr. Karte: 59									
Höhenklasse: 1									
NUTS 3-Code: AT130									
17229 Wien 7. Bezirk: Neubau Stt (200)	X	1.908	1.649	18.735	15.018	28.292	5.885	3.727	18
(48°12'01",16°20'56")									
010		62	59	737	598	1.130	229	148	-
011		50	48	617	482	796	227	56	-
012		23	20	136	106	207	243	76	-
013		50	48	475	380	720	149	111	-
014		39	38	365	293	542	90	97	1
015		66	63	633	522	957	168	112	2
016		93	74	608	501	947	109	166	-
020		38	28	233	193	374	49	95	-
021		45	41	416	332	591	103	113	-
022		37	31	329	268	447	63	113	1
023		73	50	239	196	384	87	95	1
024		58	53	448	349	642	155	210	-
025		20	12	85	63	121	41	85	-
030		46	36	385	323	575	96	93	2
031		48	45	516	418	762	342	124	-
032		16	13	71	70	153	122	47	1
033		72	65	702	567	1.026	181	146	-
034		32	26	262	218	439	89	117	-
035		29	23	224	178	364	63	103	-
036		58	46	490	426	760	110	137	-
040		23	20	415	352	744	114	27	2
041		36	30	468	403	779	148	89	3
042		84	76	851	690	1.258	251	166	1
043		52	47	510	409	761	160	89	-
044		65	60	741	595	1.060	210	111	-
045		69	57	543	416	782	130	106	-
046		31	25	317	241	538	186	41	-
047		41	30	399	311	615	138	79	-
048		77	61	1.000	657	1.495	238	132	1
049		41	32	583	469	967	161	56	-
050		43	36	610	501	890	129	55	-
051		76	65	714	602	1.120	180	94	-
052		36	35	436	343	606	131	61	-
053		43	42	564	446	778	151	54	1
054		45	41	449	348	646	146	75	-
055		51	48	777	605	1.151	217	54	2

Wien 7. Bezirk: Neubau

Gemeindenname OKZ Ortschaftsname	ZB ZSP	Gebäude insges.	Geb.mit Haupt- wohnsitz	Wohnun- gen	Haus- halte	Wohn- bevölk.	Neben- wohnsitz- fälle	Ar- beits- stätten	L + F Betr.- stätten
	056	66	58	603	486	894	156	83	-
	057	74	67	784	661	1.271	323	111	-
Zählsprengelübersicht:									
St.Ulrich	01	383	350	3.571	2.882	5.299	1.215	766	3
90701 010	010	62	59	737	598	1.130	229	148	-
90701 011	011	50	48	617	482	796	227	56	-
90701 012	012	23	20	136	106	207	243	76	-
90701 013	013	50	48	475	380	720	149	111	-
90701 014	014	39	38	365	293	542	90	97	1
90701 015	015	66	63	633	522	957	168	112	2
90701 016	016	93	74	608	501	947	109	166	-
Stiftskaserne	02	271	215	1.750	1.401	2.559	498	711	2
90701 020	020	38	28	233	193	374	49	95	-
90701 021	021	45	41	416	332	591	103	113	-
90701 022	022	37	31	329	268	447	63	113	1
90701 023	023	73	50	239	196	384	87	95	1
90701 024	024	58	53	448	349	642	155	210	-
90701 025	025	20	12	85	63	121	41	85	-
Apollogasse	03	301	254	2.650	2.200	4.079	1.003	767	3
90701 030	030	46	36	385	323	575	96	93	2
90701 031	031	48	45	516	418	762	342	124	-
90701 032	032	16	13	71	70	153	122	47	1
90701 033	033	72	65	702	567	1.026	181	146	-
90701 034	034	32	26	262	218	439	89	117	-
90701 035	035	29	23	224	178	364	63	103	-
90701 036	036	58	46	490	426	760	110	137	-
Schottenfeld	04	519	438	5.827	4.543	8.999	1.736	896	7
90701 040	040	23	20	415	352	744	114	27	2
90701 041	041	36	30	468	403	779	148	89	3
90701 042	042	84	76	851	690	1.258	251	166	1
90701 043	043	52	47	510	409	761	160	89	-
90701 044	044	65	60	741	595	1.060	210	111	-
90701 045	045	69	57	543	416	782	130	106	-
90701 046	046	31	25	317	241	538	186	41	-
90701 047	047	41	30	399	311	615	138	79	-
90701 048	048	77	61	1.000	657	1.495	238	132	1
90701 049	049	41	32	583	469	967	161	56	-
Neustiftgasse	05	434	392	4.937	3.992	7.356	1.433	587	3
90701 050	050	43	36	610	501	890	129	55	-
90701 051	051	76	65	714	602	1.120	180	94	-
90701 052	052	36	35	436	343	606	131	61	-
90701 053	053	43	42	564	446	778	151	54	1
90701 054	054	45	41	449	348	646	146	75	-
90701 055	055	51	48	777	605	1.151	217	54	2
90701 056	056	66	58	603	486	894	156	83	-
90701 057	057	74	67	784	661	1.271	323	111	-

Wien 8. Bezirk: Josefstadt

Gemeindename OKZ Ortschaftsname	ZB ZSP	Gebäude insges.	Geb.mit Haupt- wohnsitz	Wohnun- gen	Haus- halte	Wohn- bevölk.	Neben- wohnsitz- fälle	Ar- beits- stätten	L + F Betr.- stätten	
Wien 8. Bezirk: Josefstadt										
908		1.285	1.127	14.734	11.687	22.572	5.727	2.374	13	
Fläche: 108,94 ha										
Gerichtsbezirke:										
Josefstadt										
908 B		1.285	1.127	14.734	11.687	22.572	5.727	2.374	13	
Gemeinden: Wien 8. Bezirk: Josefstadt										
Fläche: 108,94 ha										
Wien 8. Bezirk: Josefstadt SS										
908 01	X	1.285	1.127	14.734	11.687	22.572	5.727	2.374	13	
Gerichtsbezirk: Josefstadt										
Fläche: 108,94 ha										
Katastralgemeinden: Josefstadt 108,94 ha										
Postleitzahl: 1080										
Österr. Karte: 59										
Höhenklasse: 1										
NUTS 3-Code: AT130										
17230	Wien 8. Bezirk: Josefstadt	X	1.285	1.127	14.734	11.687	22.572	5.727	2.374	13
	Stt (190)									
	(48°12'45",16°21'00")									
	010	26	26	326	259	517	106	92	1	
	011	39	36	591	444	828	393	77	1	
	012	25	24	258	216	412	79	107	-	
	013	57	52	618	510	1.011	178	144	-	
	014	37	29	317	278	872	132	77	-	
	015	31	28	390	313	615	125	68	-	
	016	31	25	257	216	388	81	58	-	
	020	37	34	475	420	852	120	106	-	
	021	47	45	573	457	862	256	76	3	
	022	65	54	525	472	950	131	121	-	
	023	64	58	669	526	987	243	123	-	
	024	49	41	398	300	508	124	93	2	
	025	79	71	1.021	769	1.479	528	137	2	
	026	58	54	600	500	943	172	103	-	
	027	109	101	1.494	1.136	2.096	752	157	1	
	028	87	76	744	562	1.054	553	139	1	
	029	59	48	493	413	765	228	133	-	
	030	45	30	524	391	750	185	50	-	
	031	71	68	894	673	1.175	321	83	-	
	032	50	38	665	505	1.221	221	83	1	
	033	52	48	785	579	1.120	224	100	-	
	034	37	19	331	248	429	121	45	-	
	035	62	57	809	697	1.298	168	102	1	
	036	68	65	977	803	1.440	286	100	-	
Zählsprengelübersicht:										
Laudongasse	01	246	220	2.757	2.236	4.643	1.094	623	2	
90801 010	010	26	26	326	259	517	106	92	1	
90801 011	011	39	36	591	444	828	393	77	1	
90801 012	012	25	24	258	216	412	79	107	-	
90801 013	013	57	52	618	510	1.011	178	144	-	
90801 014	014	37	29	317	278	872	132	77	-	
90801 015	015	31	28	390	313	615	125	68	-	
90801 016	016	31	25	257	216	388	81	58	-	

Wien 8. Bezirk: Josefstadt

Gemeindename OKZ Ortschaftsname	ZB ZSP	Gebäude insges.	Geb.mit Haupt- wohnsitz	Wohnun- gen	Haus- halte	Wohn- bevölk.	Neben- wohnsitz- fälle	Ar- beits- stätten	L + F Betr.- stätten
Josefstädter Straße	02	654	582	6.992	5.555	10.496	3.107	1.188	9
90801 020	020	37	34	475	420	852	120	106	-
90801 021	021	47	45	573	457	862	256	76	3
90801 022	022	65	54	525	472	950	131	121	-
90801 023	023	64	58	669	526	987	243	123	-
90801 024	024	49	41	398	300	508	124	93	2
90801 025	025	79	71	1.021	769	1.479	528	137	2
90801 026	026	58	54	600	500	943	172	103	-
90801 027	027	109	101	1.494	1.136	2.096	752	157	1
90801 028	028	87	76	744	562	1.054	553	139	1
90801 029	029	59	48	493	413	765	228	133	-
Bennoplatz	03	385	325	4.985	3.896	7.433	1.526	563	2
90801 030	030	45	30	524	391	750	185	50	-
90801 031	031	71	68	894	673	1.175	321	83	-
90801 032	032	50	38	665	505	1.221	221	83	1
90801 033	033	52	48	785	579	1.120	224	100	-
90801 034	034	37	19	331	248	429	121	45	-
90801 035	035	62	57	809	697	1.298	168	102	1
90801 036	036	68	65	977	803	1.440	286	100	-

Wien 9. Bezirk: Alsergrund

Gemeindenname OKZ Ortschaftsname	ZB ZSP	Gebäude insges.	Geb.mit Haupt- wohnsitz	Wohnun- gen	Haus- halte	Wohn- bevölk.	Neben- wohnsitz- fälle	Ar- beits- stätten	L + F Betr.- stätten	
Wien 9. Bezirk: Alsergrund										
909		2.083	1.693	25.443	20.010	37.816	8.083	3.951	22	
Fläche: 295,88 ha										
Gerichtsbezirke:										
Josefstadt										
909 B		2.083	1.693	25.443	20.010	37.816	8.083	3.951	22	
Gemeinden: Wien 9. Bezirk: Alsergrund										
Fläche: 295,88 ha										
Wien 9. Bezirk: Alsergrund SS										
909 01	X	2.083	1.693	25.443	20.010	37.816	8.083	3.951	22	
Gerichtsbezirk: Josefstadt										
Fläche: 295,88 ha										
Katastralgemeinden: Alsergrund 295,88 ha										
Postleitzahl: 1090										
Österr. Karte: 59										
Höhenklasse: 1										
NUTS 3-Code: AT130										
17231	Wien 9. Bezirk: Alsergrund	X	2.083	1.693	25.443	20.010	37.816	8.083	3.951	22
	Stt (170)									
	(48°13'16",16°21'02")									
	010	29	3	46	45	73	9	80	-	
	011	52	43	795	604	1.027	254	70	3	
	012	74	70	1.111	895	1.689	348	120	2	
	013	45	41	621	486	890	209	118	-	
	014	47	42	544	476	866	140	43	2	
	015	59	56	909	777	1.342	199	50	-	
	016	52	47	819	639	1.067	243	71	-	
	017	52	48	646	487	945	223	141	1	
	020	34	32	543	502	815	110	16	1	
	021	29	24	445	374	675	122	77	-	
	022	47	46	665	531	1.232	191	112	1	
	023	67	59	1.025	828	1.503	278	115	-	
	024	55	50	909	714	1.497	344	99	-	
	025	55	51	703	599	1.063	181	57	-	
	026	31	30	452	380	719	100	70	-	
	027	44	44	584	474	896	153	42	1	
	028	47	38	585	426	933	168	92	-	
	029	44	42	548	449	1.020	182	127	-	
	030	55	16	862	338	542	466	86	-	
	031	46	39	556	422	777	166	127	-	
	032	49	39	660	525	971	172	55	1	
	033	56	39	531	414	797	165	87	-	
	034	61	46	679	503	864	215	172	2	
	040	53	28	449	353	636	89	40	-	
	041	38	35	577	437	864	195	40	-	
	042	41	35	533	431	773	155	68	-	
	043	48	37	488	389	746	131	58	-	
	044	66	62	1.063	794	1.391	338	64	-	
	045	52	48	733	591	1.010	198	85	-	
	046	38	37	645	533	973	179	85	1	
	047	50	48	554	463	834	196	100	-	
	048	44	29	384	308	775	167	42	-	
	049	54	39	559	430	791	404	109	-	
	050	24	17	313	261	526	81	97	2	
	051	49	45	512	404	834	156	131	1	
	052	44	35	348	271	633	142	63	-	

Wien 9. Bezirk: Alsergrund

Gemeindename OKZ Ortschaftsname	ZB ZSP	Gebäude insges.	Geb.mit Haupt- wohnsitz	Wohnun- gen	Haus- halte	Wohn- bevölk.	Neben- wohnsitz- fälle	Ar- beits- stätten	L + F Betr.- stätten
	053	65	56	710	566	1.092	218	131	-
	054	44	37	482	396	800	152	149	-
	055	30	25	418	322	571	147	137	-
	056	27	20	237	188	377	72	79	-
	057	27	13	117	112	249	26	35	-
	060	17	6	31	30	77	9	24	-
	061	29	5	16	15	32	7	42	1
	062	49	41	468	375	772	247	86	1
	063	23	15	199	171	325	53	95	2
	064	41	35	369	282	532	83	164	-

Allgemeines Krankenhaus Hgr

Zählsprengelübersicht:

Lichtental-Spittelau	01	410	350	5.491	4.409	7.899	1.625	693	8
90901 010	010	29	3	46	45	73	9	80	-
90901 011	011	52	43	795	604	1.027	254	70	3
90901 012	012	74	70	1.111	895	1.689	348	120	2
90901 013	013	45	41	621	486	890	209	118	-
90901 014	014	47	42	544	476	866	140	43	2
90901 015	015	59	56	909	777	1.342	199	50	-
90901 016	016	52	47	819	639	1.067	243	71	-
90901 017	017	52	48	646	487	945	223	141	1
Roßau	02	453	416	6.459	5.277	10.353	1.829	807	3
90901 020	020	34	32	543	502	815	110	16	1
90901 021	021	29	24	445	374	675	122	77	-
90901 022	022	47	46	665	531	1.232	191	112	1
90901 023	023	67	59	1.025	828	1.503	278	115	-
90901 024	024	55	50	909	714	1.497	344	99	-
90901 025	025	55	51	703	599	1.063	181	57	-
90901 026	026	31	30	452	380	719	100	70	-
90901 027	027	44	44	584	474	896	153	42	1
90901 028	028	47	38	585	426	933	168	92	-
90901 029	029	44	42	548	449	1.020	182	127	-
Allgemeines Krankenhaus	03	267	179	3.288	2.202	3.951	1.184	527	3
90901 030	030	55	16	862	338	542	466	86	-
90901 031	031	46	39	556	422	777	166	127	-
90901 032	032	49	39	660	525	971	172	55	1
90901 033	033	56	39	531	414	797	165	87	-
90901 034	034	61	46	679	503	864	215	172	2
Nußdorferstr.-Volksoper	04	484	398	5.985	4.729	8.793	2.052	691	1
90901 040	040	53	28	449	353	636	89	40	-
90901 041	041	38	35	577	437	864	195	40	-
90901 042	042	41	35	533	431	773	155	68	-
90901 043	043	48	37	488	389	746	131	58	-
90901 044	044	66	62	1.063	794	1.391	338	64	-
90901 045	045	52	48	733	591	1.010	198	85	-
90901 046	046	38	37	645	533	973	179	85	1
90901 047	047	50	48	554	463	834	196	100	-
90901 048	048	44	29	384	308	775	167	42	-
90901 049	049	54	39	559	430	791	404	109	-
Liechtensteinstraße	05	310	248	3.137	2.520	5.082	994	822	3
90901 050	050	24	17	313	261	526	81	97	2
90901 051	051	49	45	512	404	834	156	131	1
90901 052	052	44	35	348	271	633	142	63	-

Wien 9. Bezirk: Alsergrund

Gemeindenname OKZ Ortschaftsname	ZB ZSP	Gebäude insges.	Geb.mit Haupt- wohnsitz	Wohnun- gen	Haus- halte	Wohn- bevölk.	Neben- wohnsitz- fälle	Ar- beits- stätten	L + F Betr.- stätten
90901 053	053	65	56	710	566	1.092	218	131	-
90901 054	054	44	37	482	396	800	152	149	-
90901 055	055	30	25	418	322	571	147	137	-
90901 056	056	27	20	237	188	377	72	79	-
90901 057	057	27	13	117	112	249	26	35	-
Universitätsviertel	06	159	102	1.083	873	1.738	399	411	4
90901 060	060	17	6	31	30	77	9	24	-
90901 061	061	29	5	16	15	32	7	42	1
90901 062	062	49	41	468	375	772	247	86	1
90901 063	063	23	15	199	171	325	53	95	2
90901 064	064	41	35	369	282	532	83	164	-

Wien 10. Bezirk: Favoriten

Gemeindename OKZ Ortschaftsname	ZB ZSP	Gebäude insges.	Geb.mit Haupt- wohnsitz	Wohnun- gen	Haus- halte	Wohn- bevölk.	Neben- wohnsitz- fälle	Ar- beits- stätten	L + F Betr.- stätten
Wien 10. Bezirk: Favoriten									
910		13.503	9.130	86.764	76.194	150.636	16.968	5.064	115
Fläche: 3.176,78 ha									
Gerichtsbezirke:									
Favoriten									
910 C		13.503	9.130	86.764	76.194	150.636	16.968	5.064	115
Gemeinden: Wien 10. Bezirk: Favoriten									
Fläche: 3.176,78 ha									
Wien 10. Bezirk: Favoriten SS									
910 01	X	13.503	9.130	86.764	76.194	150.636	16.968	5.064	115
Gerichtsbezirk: Favoriten									
Fläche: 3.176,78 ha									
Katastralgemeinden: Favoriten 524,14 ha, Inzersdorf Stadt 786,03 ha, Kaiserebersdorf 23,00 ha, Oberlaa Land 450,37 ha, Oberlaa Stadt 748,28 ha, Rothneusiedl 189,91 ha, Simmering 116,94 ha, Unterlaa 338,11 ha									
Postleitzahlen: Gemeindeamt: 1100 weitere: 2333									
Österr. Karte: 59									
Höhenklasse: 2									
NUTS 3-Code: AT130									
17232	X	13.503	9.130	86.764	76.194	150.636	16.968	5.064	115
Wien 10. Bezirk: Favoriten									
Stt (210)									
(48°10'28",16°22'37")									
011		124	9	159	132	263	66	91	-
020		72	63	1.138	883	1.576	372	57	-
021		80	77	1.179	1.120	2.130	172	25	1
022		72	68	924	848	1.439	121	21	-
023		78	74	1.835	1.501	3.086	414	56	1
024		59	56	1.072	897	1.859	274	63	-
025		92	80	980	837	1.559	179	47	1
026		41	37	586	487	987	144	38	-
027		79	69	1.204	1.091	2.028	179	40	2
028		110	49	995	952	2.548	103	55	-
030		49	45	691	549	1.055	174	79	-
031		64	60	1.166	1.063	1.971	219	32	-
032		72	69	1.072	1.004	1.957	200	46	-
034		131	61	795	718	1.260	235	127	1
040		28	22	323	254	419	90	51	-
041		34	29	557	455	868	109	32	-
042		53	44	586	465	840	190	89	-
043		38	33	482	353	661	128	60	-
044		32	20	269	222	444	86	47	-
045		163	85	1.088	901	1.729	301	227	-
046		77	70	838	666	1.342	250	118	-
047		22	17	374	277	496	98	50	1
050		71	60	970	818	1.620	253	66	3
051		46	40	743	623	1.222	145	48	1
052		60	57	729	605	1.307	181	47	-
053		63	61	981	809	1.598	234	60	1
054		115	96	1.846	1.671	3.688	335	117	1
055		108	97	1.379	1.185	2.306	317	93	2
056		46	46	893	799	1.579	178	27	1
057		14	13	350	341	651	11	19	-
060		45	28	775	670	1.285	174	65	-
061		63	56	1.134	1.005	2.083	292	41	1
062		71	63	957	842	1.539	195	82	-
063		68	42	976	858	1.781	213	59	1
064		96	87	1.329	1.124	2.383	370	88	-

Wien 10. Bezirk: Favoriten

Gemeindename OKZ Ortschaftsname	ZB ZSP	Gebäude insges.	Geb.mit Haupt- wohnsitz	Wohnun- gen	Haus- halte	Wohn- bevölk.	Neben- wohnsitz- fälle	Ar- beits- stätten	L + F Betr.- stätten
	065	44	38	569	516	1.133	162	50	1
	070	48	46	1.159	1.087	2.002	183	38	-
	071	80	77	1.733	1.579	2.662	365	60	4
	072	81	68	1.654	1.442	2.912	407	72	3
	073	108	94	1.589	1.348	2.654	318	108	1
	080	25	21	461	353	672	143	43	-
	081	62	53	1.237	1.009	2.059	350	88	-
	082	49	39	1.349	1.174	2.151	316	70	-
	083	52	49	835	755	1.480	289	45	1
	084	37	33	637	558	1.093	123	20	1
	090	77	25	743	735	1.609	187	35	1
	091	65	29	387	378	678	56	21	-
	092	83	82	744	721	1.462	85	14	-
	100	44	41	715	684	1.247	143	19	-
	101	102	97	1.893	1.740	3.319	348	57	2
	102	77	73	1.219	1.134	1.956	139	37	1
	103	46	44	835	807	1.439	115	27	-
	104	40	38	824	746	1.493	128	28	1
	105	67	63	1.035	988	1.699	146	27	2
	106	22	22	378	367	588	34	10	-
	107	59	58	1.021	992	1.774	129	31	1
	108	43	37	699	688	1.240	68	10	1
	110	311	213	283	216	461	60	17	1
	111	251	100	390	277	509	49	5	-
	112	61	61	1.259	1.238	1.896	122	10	-
	113	142	79	1.689	1.652	3.878	173	71	-
	114	220	68	156	68	134	12	3	1
	116	225	88	755	701	1.454	103	27	2
	130	102	90	778	753	1.306	144	24	-
	131	40	39	537	524	834	100	10	-
	132	336	99	545	337	640	130	7	-
	133	101	101	706	686	1.121	117	9	-
	134	19	18	63	63	139	9	1	-
	135	307	302	431	428	936	78	17	-
	140	73	72	531	527	1.034	90	13	-
	141	61	51	501	483	703	44	16	-
	142	209	51	183	51	109	14	-	-
	143	443	438	560	556	1.269	140	15	-
	144	281	276	539	534	1.101	97	16	1
	150	951	286	764	296	658	175	74	1
	152	186	75	676	591	1.002	67	16	1
	160	186	182	961	926	1.629	84	17	-
	161	383	375	778	766	1.445	157	17	-
	162	94	3	132	5	105	26	59	-
	163	685	132	621	135	295	78	11	-
	164	673	498	940	784	1.835	184	30	3
	170	328	271	345	307	735	33	30	14
	180	427	320	1.233	1.200	2.379	130	100	23
	181	177	136	356	327	702	39	24	11
	191	51	47	267	227	362	68	14	-
	192	218	183	221	197	521	53	18	1
	193	106	59	147	136	313	19	31	-
	194	127	102	209	190	376	50	19	2
	195	473	255	474	305	693	74	98	6
	200	20	8	401	396	984	43	79	-
	201	183	180	3.016	2.986	6.140	540	63	-
	202	58	51	1.166	1.161	2.216	177	41	2
	203	13	11	174	171	348	23	4	-
	210	698	346	2.840	2.607	7.008	183	307	-
	220	51	43	911	813	1.501	153	74	-
	221	113	97	1.811	1.453	3.067	509	159	3
	222	74	61	942	674	1.306	305	96	4

Wien 10. Bezirk: Favoriten

Gemeindename OKZ Ortschaftsname	ZB ZSP	Gebäude insges.	Geb.mit Haupt- wohnsitz	Wohnun- gen	Haus- halte	Wohn- bevölk.	Neben- wohnsitz- fälle	Ar- beits- stätten	L + F Betr.- stätten
	223	19	16	268	210	345	101	46	-
	230	102	100	1.773	1.603	2.838	326	95	1
	231	54	49	1.097	799	1.534	337	28	-
	232	32	27	552	406	726	152	39	-
	233	40	32	581	505	925	145	10	-
	234	52	29	111	98	243	19	31	-

Kurzentrum Oberlaa Bd, Laaer Berg Stt, Oberlaa Stt, Rothneusiedl Stt, Unterlaa Stt

Zählsprengelübersicht:

Südbahnhof	01	124	9	159	132	263	66	91	-
91001 011	011	124	9	159	132	263	66	91	-
Gellertplatz	02	683	573	9.913	8.616	17.212	1.958	402	5
91001 020	020	72	63	1.138	883	1.576	372	57	-
91001 021	021	80	77	1.179	1.120	2.130	172	25	1
91001 022	022	72	68	924	848	1.439	121	21	-
91001 023	023	78	74	1.835	1.501	3.086	414	56	1
91001 024	024	59	56	1.072	897	1.859	274	63	-
91001 025	025	92	80	980	837	1.559	179	47	1
91001 026	026	41	37	586	487	987	144	38	-
91001 027	027	79	69	1.204	1.091	2.028	179	40	2
91001 028	028	110	49	995	952	2.548	103	55	-
Hebbelplatz	03	316	235	3.724	3.334	6.243	828	284	1
91001 030	030	49	45	691	549	1.055	174	79	-
91001 031	031	64	60	1.166	1.063	1.971	219	32	-
91001 032	032	72	69	1.072	1.004	1.957	200	46	-
91001 034	034	131	61	795	718	1.260	235	127	1
Quellenplatz	04	447	320	4.517	3.593	6.799	1.252	674	1
91001 040	040	28	22	323	254	419	90	51	-
91001 041	041	34	29	557	455	868	109	32	-
91001 042	042	53	44	586	465	840	190	89	-
91001 043	043	38	33	482	353	661	128	60	-
91001 044	044	32	20	269	222	444	86	47	-
91001 045	045	163	85	1.088	901	1.729	301	227	-
91001 046	046	77	70	838	666	1.342	250	118	-
91001 047	047	22	17	374	277	496	98	50	1
Arthaberplatz	05	523	470	7.891	6.851	13.971	1.654	477	9
91001 050	050	71	60	970	818	1.620	253	66	3
91001 051	051	46	40	743	623	1.222	145	48	1
91001 052	052	60	57	729	605	1.307	181	47	-
91001 053	053	63	61	981	809	1.598	234	60	1
91001 054	054	115	96	1.846	1.671	3.688	335	117	1
91001 055	055	108	97	1.379	1.185	2.306	317	93	2
91001 056	056	46	46	893	799	1.579	178	27	1
91001 057	057	14	13	350	341	651	11	19	-
Erlachplatz	06	387	314	5.740	5.015	10.204	1.406	385	3
91001 060	060	45	28	775	670	1.285	174	65	-
91001 061	061	63	56	1.134	1.005	2.083	292	41	1
91001 062	062	71	63	957	842	1.539	195	82	-
91001 063	063	68	42	976	858	1.781	213	59	1
91001 064	064	96	87	1.329	1.124	2.383	370	88	-
91001 065	065	44	38	569	516	1.133	162	50	1
Belgradplatz	07	317	285	6.135	5.456	10.230	1.273	278	8
91001 070	070	48	46	1.159	1.087	2.002	183	38	-

Wien 10. Bezirk: Favoriten

Gemeindenname OKZ Ortschaftsname	ZB ZSP	Gebäude insges.	Geb.mit Haupt- wohnsitz	Wohnun- gen	Haus- halte	Wohn- bevölk.	Neben- wohnsitz- fälle	Ar- beits- stätten	L + F Betr.- stätten
91001 071	071	80	77	1.733	1.579	2.662	365	60	4
91001 072	072	81	68	1.654	1.442	2.912	407	72	3
91001 073	073	108	94	1.589	1.348	2.654	318	108	1
Triester Straße	08	225	195	4.519	3.849	7.455	1.221	266	2
91001 080	080	25	21	461	353	672	143	43	-
91001 081	081	62	53	1.237	1.009	2.059	350	88	-
91001 082	082	49	39	1.349	1.174	2.151	316	70	-
91001 083	083	52	49	835	755	1.480	289	45	1
91001 084	084	37	33	637	558	1.093	123	20	1
Franz Josef-Spital	09	225	136	1.874	1.834	3.749	328	70	1
91001 090	090	77	25	743	735	1.609	187	35	1
91001 091	091	65	29	387	378	678	56	21	-
91001 092	092	83	82	744	721	1.462	85	14	-
Neerwindenpl.-Raxstraße	10	500	473	8.619	8.146	14.755	1.250	246	8
91001 100	100	44	41	715	684	1.247	143	19	-
91001 101	101	102	97	1.893	1.740	3.319	348	57	2
91001 102	102	77	73	1.219	1.134	1.956	139	37	1
91001 103	103	46	44	835	807	1.439	115	27	-
91001 104	104	40	38	824	746	1.493	128	28	1
91001 105	105	67	63	1.035	988	1.699	146	27	2
91001 106	106	22	22	378	367	588	34	10	-
91001 107	107	59	58	1.021	992	1.774	129	31	1
91001 108	108	43	37	699	688	1.240	68	10	1
Heuberggstätten	11	1.210	609	4.532	4.152	8.332	519	133	4
91001 110	110	311	213	283	216	461	60	17	1
91001 111	111	251	100	390	277	509	49	5	-
91001 112	112	61	61	1.259	1.238	1.896	122	10	-
91001 113	113	142	79	1.689	1.652	3.878	173	71	-
91001 114	114	220	68	156	68	134	12	3	1
91001 116	116	225	88	755	701	1.454	103	27	2
Siedlung Wienerfeld	13	905	649	3.060	2.791	4.976	578	68	-
91001 130	130	102	90	778	753	1.306	144	24	-
91001 131	131	40	39	537	524	834	100	10	-
91001 132	132	336	99	545	337	640	130	7	-
91001 133	133	101	101	706	686	1.121	117	9	-
91001 134	134	19	18	63	63	139	9	1	-
91001 135	135	307	302	431	428	936	78	17	-
Per Albin Hansson-NW	14	1.067	888	2.314	2.151	4.216	385	60	1
91001 140	140	73	72	531	527	1.034	90	13	-
91001 141	141	61	51	501	483	703	44	16	-
91001 142	142	209	51	183	51	109	14	-	-
91001 143	143	443	438	560	556	1.269	140	15	-
91001 144	144	281	276	539	534	1.101	97	16	1
Laaer Berg	15	1.137	361	1.440	887	1.660	242	90	2
91001 150	150	951	286	764	296	658	175	74	1
91001 152	152	186	75	676	591	1.002	67	16	1
Goldberg	16	2.021	1.190	3.432	2.616	5.309	529	134	3
91001 160	160	186	182	961	926	1.629	84	17	-
91001 161	161	383	375	778	766	1.445	157	17	-
91001 162	162	94	3	132	5	105	26	59	-
91001 163	163	685	132	621	135	295	78	11	-
91001 164	164	673	498	940	784	1.835	184	30	3

Wien 10. Bezirk: Favoriten

Gemeindenname OKZ Ortschaftsname	ZB ZSP	Gebäude insges.	Geb.mit Haupt- wohnsitz	Wohnun- gen	Haus- halte	Wohn- bevölk.	Neben- wohnsitz- fälle	Ar- beits- stätten	L + F Betr.- stätten
Unterland	17	328	271	345	307	735	33	30	14
91001 170	170	328	271	345	307	735	33	30	14
Oberland	18	604	456	1.589	1.527	3.081	169	124	34
91001 180	180	427	320	1.233	1.200	2.379	130	100	23
91001 181	181	177	136	356	327	702	39	24	11
Rothneusiedl	19	975	646	1.318	1.055	2.265	264	180	9
91001 191	191	51	47	267	227	362	68	14	-
91001 192	192	218	183	221	197	521	53	18	1
91001 193	193	106	59	147	136	313	19	31	-
91001 194	194	127	102	209	190	376	50	19	2
91001 195	195	473	255	474	305	693	74	98	6
Per Albin Hansson-Ost	20	274	250	4.757	4.714	9.688	783	187	2
91001 200	200	20	8	401	396	984	43	79	-
91001 201	201	183	180	3.016	2.986	6.140	540	63	-
91001 202	202	58	51	1.166	1.161	2.216	177	41	2
91001 203	203	13	11	174	171	348	23	4	-
Wienerberger Ziegelfabrik	21	698	346	2.840	2.607	7.008	183	307	-
91001 210	210	698	346	2.840	2.607	7.008	183	307	-
Humboldtplatz	22	257	217	3.932	3.150	6.219	1.068	375	7
91001 220	220	51	43	911	813	1.501	153	74	-
91001 221	221	113	97	1.811	1.453	3.067	509	159	3
91001 222	222	74	61	942	674	1.306	305	96	4
91001 223	223	19	16	268	210	345	101	46	-
Eisenstadtplatz	23	280	237	4.114	3.411	6.266	979	203	1
91001 230	230	102	100	1.773	1.603	2.838	326	95	1
91001 231	231	54	49	1.097	799	1.534	337	28	-
91001 232	232	32	27	552	406	726	152	39	-
91001 233	233	40	32	581	505	925	145	10	-
91001 234	234	52	29	111	98	243	19	31	-

Wien 11. Bezirk: Simmering

Gemeindename OKZ Ortschaftsname	ZB ZSP	Gebäude insges.	Geb.mit Haupt- wohnsitz	Wohnun- gen	Haus- halte	Wohn- bevölk.	Neben- wohnsitz- fälle	Ar- beits- stätten	L + F Betr.- stätten
Wien 11. Bezirk: Simmering									
911		7.303	4.634	40.856	36.741	76.899	6.025	2.284	267
Fläche: 2.323,84 ha									
Gerichtsbezirke:									
Innere Stadt Wien									
911 A		7.303	4.634	40.856	36.741	76.899	6.025	2.284	267
Gemeinden: Wien 11. Bezirk: Simmering									
Fläche: 2.323,84 ha									
Wien 11. Bezirk: Simmering SS									
911 01	X	7.303	4.634	40.856	36.741	76.899	6.025	2.284	267
Gerichtsbezirk: Innere Stadt Wien									
Fläche: 2.323,84 ha									
Katastralgemeinden: Albern 258,61 ha, Kaiserebersdorf 1.026,11 ha, Simmering 1.039,12 ha									
Postleitzahl: 1110									
Österr. Karte: 59									
Höhenklasse: 1									
NUTS 3-Code: AT130									
17233	X	7.303	4.634	40.856	36.741	76.899	6.025	2.284	267
Wien 11. Bezirk:									
Simmering Stt (170)									
(48°10'34",16°24'49")									
	010	293	17	50	21	37	20	89	4
	020	50	44	725	657	1.472	156	27	-
	021	50	40	419	359	759	82	86	1
	022	51	47	627	618	1.135	71	16	-
	023	115	88	1.129	1.064	2.461	113	38	2
	024	64	62	1.039	1.010	1.784	142	15	1
	025	81	75	945	889	1.757	230	49	1
	026	76	22	141	117	227	36	35	-
	027	112	71	1.026	926	1.721	194	43	3
	028	86	48	587	416	811	146	71	3
	030	61	45	826	774	2.187	97	112	1
	031	59	49	707	547	1.029	147	60	1
	032	64	54	654	574	927	141	23	-
	033	73	67	1.071	808	1.543	273	84	1
	034	33	32	489	461	719	57	15	-
	035	97	47	615	511	976	110	91	-
	036	53	50	715	671	1.135	93	29	-
	037	66	50	842	765	1.449	103	102	1
	038	172	87	1.784	1.530	3.089	277	47	1
	039	61	35	504	412	795	106	32	-
	040	122	39	689	636	1.243	108	69	-
	041	245	85	1.669	1.510	3.232	279	113	1
	050	79	77	714	690	1.197	91	27	-
	051	150	150	1.104	1.069	1.832	129	12	-
	052	131	73	1.201	1.120	2.275	113	42	1
	053	94	89	1.091	1.075	2.072	176	25	-
	054	226	201	378	365	859	68	14	8
	055	230	180	347	321	847	45	33	-
	060	102	16	85	76	142	10	57	1
	070	156	119	442	373	743	67	32	2
	071	1.116	477	2.962	2.380	4.759	416	78	3
	081	133	94	388	373	839	36	22	-
	090	386	313	607	553	1.469	158	49	165
	100	682	545	7.495	6.894	15.752	774	238	13
	101	426	364	2.334	2.260	4.972	276	106	7
	110	240	81	699	546	1.451	31	59	2

Wien 11. Bezirk: Simmering

Gemeindenname OKZ Ortschaftsname	ZB ZSP	Gebäude insges.	Geb.mit Haupt- wohnsitz	Wohnun- gen	Haus- halte	Wohn- bevölk.	Neben- wohnsitz- fälle	Ar- beits- stätten	L + F Betr.- stätten
	111	221	170	867	788	1.646	129	45	11
	112	107	50	598	568	1.270	149	35	2
	120	137	80	109	107	388	44	63	27
	130	81	58	855	724	1.444	188	50	2
	131	522	343	1.327	1.183	2.454	144	51	2

Albern Stt, Alberner Hafen Indz, Kaiserebersdorf Stt, Neu-Albern Stt, Zentralfriedhof ZH

Zählsprengelübersicht:

Gaswerk Simmering	01	293	17	50	21	37	20	89	4
91101 010	010	293	17	50	21	37	20	89	4
Alt-Simmering	02	685	497	6.638	6.056	12.127	1.170	380	11
91101 020	020	50	44	725	657	1.472	156	27	-
91101 021	021	50	40	419	359	759	82	86	1
91101 022	022	51	47	627	618	1.135	71	16	-
91101 023	023	115	88	1.129	1.064	2.461	113	38	2
91101 024	024	64	62	1.039	1.010	1.784	142	15	1
91101 025	025	81	75	945	889	1.757	230	49	1
91101 026	026	76	22	141	117	227	36	35	-
91101 027	027	112	71	1.026	926	1.721	194	43	3
91101 028	028	86	48	587	416	811	146	71	3
Enkplatz	03	739	516	8.207	7.053	13.849	1.404	595	5
91101 030	030	61	45	826	774	2.187	97	112	1
91101 031	031	59	49	707	547	1.029	147	60	1
91101 032	032	64	54	654	574	927	141	23	-
91101 033	033	73	67	1.071	808	1.543	273	84	1
91101 034	034	33	32	489	461	719	57	15	-
91101 035	035	97	47	615	511	976	110	91	-
91101 036	036	53	50	715	671	1.135	93	29	-
91101 037	037	66	50	842	765	1.449	103	102	1
91101 038	038	172	87	1.784	1.530	3.089	277	47	1
91101 039	039	61	35	504	412	795	106	32	-
Geiselberg	04	367	124	2.358	2.146	4.475	387	182	1
91101 040	040	122	39	689	636	1.243	108	69	-
91101 041	041	245	85	1.669	1.510	3.232	279	113	1
Hasenleiten	05	910	770	4.835	4.640	9.082	622	153	9
91101 050	050	79	77	714	690	1.197	91	27	-
91101 051	051	150	150	1.104	1.069	1.832	129	12	-
91101 052	052	131	73	1.201	1.120	2.275	113	42	1
91101 053	053	94	89	1.091	1.075	2.072	176	25	-
91101 054	054	226	201	378	365	859	68	14	8
91101 055	055	230	180	347	321	847	45	33	-
Zentralfriedhof	06	102	16	85	76	142	10	57	1
91101 060	060	102	16	85	76	142	10	57	1
Obere Simmeringer Haide	07	1.272	596	3.404	2.753	5.502	483	110	5
91101 070	070	156	119	442	373	743	67	32	2
91101 071	071	1.116	477	2.962	2.380	4.759	416	78	3
E-Werk Simmering	08	133	94	388	373	839	36	22	-
91101 081	081	133	94	388	373	839	36	22	-
Untere Simmeringer Haide	09	386	313	607	553	1.469	158	49	165
91101 090	090	386	313	607	553	1.469	158	49	165
Leberberg	10	1.108	909	9.829	9.154	20.724	1.050	344	20
91101 100	100	682	545	7.495	6.894	15.752	774	238	13
91101 101	101	426	364	2.334	2.260	4.972	276	106	7

Wien 11. Bezirk: Simmering

Gemeindenname OKZ Ortschaftsname	ZB ZSP	Gebäude insges.	Geb.mit Haupt- wohnsitz	Wohnun- gen	Haus- halte	Wohn- bevölk.	Neben- wohnsitz- fälle	Ar- beits- stätten	L + F Betr.- stätten
Kaiser-Ebersdorf	11	568	301	2.164	1.902	4.367	309	139	15
91101 110	110	240	81	699	546	1.451	31	59	2
91101 111	111	221	170	867	788	1.646	129	45	11
91101 112	112	107	50	598	568	1.270	149	35	2
Albern	12	137	80	109	107	388	44	63	27
91101 120	120	137	80	109	107	388	44	63	27
Simmeringer Bad	13	603	401	2.182	1.907	3.898	332	101	4
91101 130	130	81	58	855	724	1.444	188	50	2
91101 131	131	522	343	1.327	1.183	2.454	144	51	2

Wien 12. Bezirk: Meidling

Gemeindenname OKZ Ortschaftsname	ZB ZSP	Gebäude insges.	Geb.mit Haupt- wohnsitz	Wohnun- gen	Haus- halte	Wohn- bevölk.	Neben- wohnsitz- fälle	Ar- beits- stätten	L + F Betr.- stätten
Wien 12. Bezirk: Meidling									
912		7.275	5.122	46.874	39.979	78.268	15.310	3.537	35
Fläche: 821,31 ha									
Gerichtsbezirke:									
Meidling									
912 D		7.275	5.122	46.874	39.979	78.268	15.310	3.537	35
Gemeinden: Wien 12. Bezirk: Meidling									
Fläche: 821,31 ha									
Wien 12. Bezirk: Meidling SS									
912 01	X	7.275	5.122	46.874	39.979	78.268	15.310	3.537	35
Gerichtsbezirk: Meidling									
Fläche: 821,31 ha									
Katastralgemeinden: Altmanndorf 230,65 ha, Atzgersdorf 35,00 ha, Gaudenzdorf 27,54 ha, Hetzendorf 195,93 ha, Inzersdorf Stadt 13,58 ha, Meidling 318,61 ha									
Postleitzahl: 1120									
Österr. Karte: 58, 59									
Höhenklasse: 1									
NUTS 3-Code: AT130									
17234	X	7.275	5.122	46.874	39.979	78.268	15.310	3.537	35
Wien 12. Bezirk: Meidling									
Stt (190)									
(48°11'00", 16°20'00")									
	010	69	55	520	428	850	215	101	1
	011	63	31	379	295	614	147	56	-
	012	53	45	582	479	939	196	53	-
	013	72	48	664	559	1.027	249	59	-
	020	46	44	688	642	1.094	185	29	-
	021	65	65	920	813	1.612	275	58	-
	022	55	52	702	563	1.035	281	50	-
	023	41	41	666	642	1.216	147	17	-
	024	67	56	1.442	1.367	2.689	310	53	-
	025	62	55	762	637	1.344	235	52	-
	026	78	65	1.219	922	1.864	525	73	-
	027	57	53	693	620	1.219	197	33	-
	028	73	69	1.357	1.216	2.368	447	70	1
	029	50	32	595	533	1.004	196	47	1
	031	43	41	759	728	1.193	143	13	-
	032	57	56	754	734	1.431	236	21	-
	033	64	62	651	655	1.306	195	20	-
	034	46	28	509	447	815	227	25	-
	040	52	45	497	416	764	189	44	-
	041	41	28	280	214	377	130	57	-
	042	136	67	861	648	1.280	330	126	2
	043	61	54	608	515	948	230	44	-
	044	79	60	497	389	714	191	48	-
	045	59	55	685	613	1.254	243	47	-
	046	44	35	384	332	690	121	48	1
	047	107	90	916	741	1.523	490	74	-
	050	49	35	458	403	751	173	122	3
	051	42	37	638	534	1.067	230	110	1
	052	94	77	1.288	1.088	2.066	482	117	-
	053	35	29	367	302	548	142	69	-
	054	35	33	518	421	825	188	23	-
	055	24	24	478	461	999	102	17	-
	056	50	47	691	575	1.042	245	65	1
	057	62	42	411	338	560	203	96	-
	060	96	74	997	837	1.593	437	111	-

Wien 12. Bezirk: Meidling

Gemeindenname OKZ Ortschaftsname	ZB ZSP	Gebäude insges.	Geb.mit Haupt- wohnsitz	Wohnun- gen	Haus- halte	Wohn- bevölk.	Neben- wohnsitz- fälle	Ar- beits- stätten	L + F Betr.- stätten
	061	33	27	257	197	452	144	21	-
	062	50	43	578	473	955	229	64	2
	063	44	43	583	450	850	286	61	1
	064	50	47	491	366	646	229	40	1
	065	57	50	670	545	1.041	307	38	-
	066	78	68	953	715	1.469	312	62	-
	067	48	38	638	527	1.006	254	62	-
	070	35	29	452	317	492	176	23	-
	071	77	75	775	739	1.442	223	23	-
	072	50	47	709	689	1.225	292	22	-
	073	116	108	420	397	682	128	11	-
	074	81	71	455	405	791	125	36	-
	075	185	111	945	848	1.488	252	54	1
	080	50	40	533	429	802	170	67	-
	081	43	35	578	474	893	200	29	1
	082	57	42	798	754	1.332	190	23	2
	083	45	30	381	332	605	109	43	-
	084	502	115	362	123	271	46	26	-
	090	135	94	816	764	1.214	116	13	-
	091	521	265	2.490	2.244	5.905	470	89	2
	100	82	66	534	491	851	187	40	2
	101	280	263	271	265	587	140	20	-
	102	115	35	152	97	150	31	9	-
	103	47	32	197	162	324	67	56	-
	104	96	75	649	588	1.161	144	47	1
	105	477	121	629	325	626	136	55	1
	106	111	85	534	508	1.013	143	24	-
	108	195	78	277	202	413	72	90	2
	110	112	73	110	90	207	44	8	1
	111	115	91	703	612	1.119	248	38	1
	112	29	9	75	52	92	11	11	-
	113	199	174	1.071	904	1.661	351	68	1
	114	353	300	1.764	1.499	2.833	517	149	2
	115	559	548	662	648	1.471	292	21	2
	116	121	64	926	641	1.578	137	46	1

Altmannsdorf Stt, Hetzendorf Stt, Schloss Hetzendorf Schl

Zählsprengelübersicht:

Gaudenzdorf	01	257	179	2.145	1.761	3.430	807	269	1
91201 010	010	69	55	520	428	850	215	101	1
91201 011	011	63	31	379	295	614	147	56	-
91201 012	012	53	45	582	479	939	196	53	-
91201 013	013	72	48	664	559	1.027	249	59	-
Fuchsenfeld	02	594	532	9.044	7.955	15.445	2.798	482	2
91201 020	020	46	44	688	642	1.094	185	29	-
91201 021	021	65	65	920	813	1.612	275	58	-
91201 022	022	55	52	702	563	1.035	281	50	-
91201 023	023	41	41	666	642	1.216	147	17	-
91201 024	024	67	56	1.442	1.367	2.689	310	53	-
91201 025	025	62	55	762	637	1.344	235	52	-
91201 026	026	78	65	1.219	922	1.864	525	73	-
91201 027	027	57	53	693	620	1.219	197	33	-
91201 028	028	73	69	1.357	1.216	2.368	447	70	1
91201 029	029	50	32	595	533	1.004	196	47	1
Meidlinger Friedhof	03	210	187	2.673	2.564	4.745	801	79	-
91201 031	031	43	41	759	728	1.193	143	13	-
91201 032	032	57	56	754	734	1.431	236	21	-
91201 033	033	64	62	651	655	1.306	195	20	-

Wien 12. Bezirk: Meidling

Gemeindenname OKZ Ortschaftsname	ZB ZSP	Gebäude insges.	Geb.mit Haupt- wohnsitz	Wohnun- gen	Haus- halte	Wohn- bevölk.	Neben- wohnsitz- fälle	Ar- beits- stätten	L + F Betr.- stätten
91201 034	034	46	28	509	447	815	227	25	-
Wilhelmsdorf	04	579	434	4.728	3.868	7.550	1.924	488	3
91201 040	040	52	45	497	416	764	189	44	-
91201 041	041	41	28	280	214	377	130	57	-
91201 042	042	136	67	861	648	1.280	330	126	2
91201 043	043	61	54	608	515	948	230	44	-
91201 044	044	79	60	497	389	714	191	48	-
91201 045	045	59	55	685	613	1.254	243	47	-
91201 046	046	44	35	384	332	690	121	48	1
91201 047	047	107	90	916	741	1.523	490	74	-
Meidlinger Hauptstraße	05	391	324	4.849	4.122	7.858	1.765	619	5
91201 050	050	49	35	458	403	751	173	122	3
91201 051	051	42	37	638	534	1.067	230	110	1
91201 052	052	94	77	1.288	1.088	2.066	482	117	-
91201 053	053	35	29	367	302	548	142	69	-
91201 054	054	35	33	518	421	825	188	23	-
91201 055	055	24	24	478	461	999	102	17	-
91201 056	056	50	47	691	575	1.042	245	65	1
91201 057	057	62	42	411	338	560	203	96	-
Tivoligasse	06	456	390	5.167	4.110	8.012	2.198	459	4
91201 060	060	96	74	997	837	1.593	437	111	-
91201 061	061	33	27	257	197	452	144	21	-
91201 062	062	50	43	578	473	955	229	64	2
91201 063	063	44	43	583	450	850	286	61	1
91201 064	064	50	47	491	366	646	229	40	1
91201 065	065	57	50	670	545	1.041	307	38	-
91201 066	066	78	68	953	715	1.469	312	62	-
91201 067	067	48	38	638	527	1.006	254	62	-
Gatterhölzl	07	544	441	3.756	3.395	6.120	1.196	169	1
91201 070	070	35	29	452	317	492	176	23	-
91201 071	071	77	75	775	739	1.442	223	23	-
91201 072	072	50	47	709	689	1.225	292	22	-
91201 073	073	116	108	420	397	682	128	11	-
91201 074	074	81	71	455	405	791	125	36	-
91201 075	075	185	111	945	848	1.488	252	54	1
Oswaldgasse	08	697	262	2.652	2.112	3.903	715	188	3
91201 080	080	50	40	533	429	802	170	67	-
91201 081	081	43	35	578	474	893	200	29	1
91201 082	082	57	42	798	754	1.332	190	23	2
91201 083	083	45	30	381	332	605	109	43	-
91201 084	084	502	115	362	123	271	46	26	-
Am Schöpfwerk	09	656	359	3.306	3.008	7.119	586	102	2
91201 090	090	135	94	816	764	1.214	116	13	-
91201 091	091	521	265	2.490	2.244	5.905	470	89	2
Altmannsdorf	10	1.403	755	3.243	2.638	5.125	920	341	6
91201 100	100	82	66	534	491	851	187	40	2
91201 101	101	280	263	271	265	587	140	20	-
91201 102	102	115	35	152	97	150	31	9	-
91201 103	103	47	32	197	162	324	67	56	-
91201 104	104	96	75	649	588	1.161	144	47	1
91201 105	105	477	121	629	325	626	136	55	1
91201 106	106	111	85	534	508	1.013	143	24	-

Wien 12. Bezirk: Meidling

Gemeindenname OKZ Ortschaftsname	ZB ZSP	Gebäude insges.	Geb.mit Haupt- wohnsitz	Wohnun- gen	Haus- halte	Wohn- bevölk.	Neben- wohnsitz- fälle	Ar- beits- stätten	L + F Betr.- stätten
91201 108	108	195	78	277	202	413	72	90	2
Hetzendorf	11	1.488	1.259	5.311	4.446	8.961	1.600	341	8
91201 110	110	112	73	110	90	207	44	8	1
91201 111	111	115	91	703	612	1.119	248	38	1
91201 112	112	29	9	75	52	92	11	11	-
91201 113	113	199	174	1.071	904	1.661	351	68	1
91201 114	114	353	300	1.764	1.499	2.833	517	149	2
91201 115	115	559	548	662	648	1.471	292	21	2
91201 116	116	121	64	926	641	1.578	137	46	1

Wien 13. Bezirk: Hietzing

Gemeindename OKZ Ortschaftsname	ZB ZSP	Gebäude insges.	Geb.mit Haupt- wohnsitz	Wohnun- gen	Haus- halte	Wohn- bevölk.	Neben- wohnsitz- fälle	Ar- beits- stätten	L + F Betr.- stätten
Wien 13. Bezirk: Hietzing									
913		10.513	7.847	30.351	24.347	49.574	8.599	2.882	63
Fläche: 3.769,68 ha									
Gerichtsbezirke:									
Hietzing									
913 E		10.513	7.847	30.351	24.347	49.574	8.599	2.882	63
Gemeinden: Wien 13. Bezirk: Hietzing									
Fläche: 3.769,68 ha									
Wien 13. Bezirk: Hietzing SS									
913 01	X	10.513	7.847	30.351	24.347	49.574	8.599	2.882	63
Gerichtsbezirk: Hietzing									
Fläche: 3.769,68 ha									
Katastralgemeinden: Auhof 2.532,61 ha, Hacking 43,04 ha, Hietzing 122,99 ha, Hütteldorf 20,00 ha, Lainz 171,56 ha, Ober St. Veit 394,06 ha, Rosenberg 40,63 ha, Schönbrunn 200,55 ha, Speising 180,36 ha, Unter St. Veit 60,88 ha, Unterbaumgarten 3,00 ha									
Postleitzahl: 1130									
Österr. Karte: 58									
Höhenklasse: 2									
NUTS 3-Code: AT130									
17235	X	10.513	7.847	30.351	24.347	49.574	8.599	2.882	63
Wien 13. Bezirk: Hietzing									
Stt (200)									
(48°11'16",16°18'01")									
010		175	48	275	230	441	70	81	4
011		40	17	90	52	133	39	2	-
020		92	76	459	364	669	113	129	2
021		127	117	523	447	933	101	73	2
022		71	65	360	321	663	81	61	1
023		110	87	490	391	747	118	271	2
024		139	128	482	389	852	87	71	2
025		215	103	297	269	559	47	27	1
026		127	119	661	496	997	141	91	4
027		72	63	225	171	362	64	21	-
030		152	140	1.365	1.117	2.088	290	121	1
031		97	76	1.259	790	1.604	687	96	1
032		115	86	526	438	775	116	90	2
033		99	88	771	650	1.175	184	55	1
034		52	49	427	361	724	88	35	4
035		60	57	405	385	781	63	29	-
036		126	101	734	548	981	197	121	1
040		186	153	991	796	1.450	294	62	1
041		215	193	741	650	1.226	114	43	1
042		116	54	175	117	255	41	21	-
043		147	121	599	485	958	179	95	1
044		299	178	1.115	761	1.723	198	136	2
045		193	177	1.016	839	1.640	201	83	1
046		230	199	536	494	1.088	100	35	1
047		334	195	646	484	1.028	113	33	1
050		463	403	1.242	1.066	2.173	312	65	2
051		789	257	954	507	1.016	140	26	1
052		225	198	437	370	857	83	44	1
060		203	167	943	770	1.468	251	165	3
061		212	195	493	425	880	103	50	-
070		121	75	545	516	965	74	20	-
071		127	115	410	394	700	94	18	2
072		164	143	334	287	599	50	20	1
073		84	73	452	408	801	129	21	-

Wien 13. Bezirk: Hietzing

Gemeindenname OKZ Ortschaftsname	ZB ZSP	Gebäude insges.	Geb.mit Haupt- wohnsitz	Wohnun- gen	Haus- halte	Wohn- bevölk.	Neben- wohnsitz- fälle	Ar- beits- stätten	L + F Betr.- stätten
	080	234	191	1.019	778	1.519	292	107	2
	081	73	70	472	450	753	53	18	-
	082	269	236	1.116	1.017	1.916	168	90	3
	083	328	284	760	661	1.425	154	74	5
	084	133	50	700	423	893	170	17	1
	090	102	30	402	212	969	1.810	20	-
	091	79	72	181	174	338	73	11	1
	092	611	595	936	909	1.896	149	32	2
	093	109	102	439	383	673	87	11	1
	094	40	38	442	246	664	36	18	-
	095	322	315	536	518	1.086	103	19	-
	100	172	15	184	35	91	18	6	1
	110	565	426	609	499	1.148	127	54	-
	111	532	420	545	469	1.035	132	31	1
	112	596	416	654	490	1.156	181	31	-
	113	371	271	378	295	701	84	32	-

Auhof Stt, Bischofstadl E, Forsthaus Teichhaus Jh, Friedensstadt Sdlg, Gloriette E, Hacking Stt, Hermesvilla Schl, Hubertuswarte E, Hüttgrabenstadl E, Lainz Stt, Lainzer Tiergarten ZH, Ober-Sankt-Veit Stt, ORF-Zentrum Wien Hgr, Schloss und Tiergarten Schönbrunn Schl, Speising Stt, Unter-Sankt-Veit Stt, Wirtshaus Hirschgstemm Gh, Wirtshaus Rohrhau Gh

Zählsprengelübersicht:

Schönbrunn	01	215	65	365	282	574	109	83	4
91301 010	010	175	48	275	230	441	70	81	4
91301 011	011	40	17	90	52	133	39	2	-
Hietzing	02	953	758	3.497	2.848	5.782	752	744	14
91301 020	020	92	76	459	364	669	113	129	2
91301 021	021	127	117	523	447	933	101	73	2
91301 022	022	71	65	360	321	663	81	61	1
91301 023	023	110	87	490	391	747	118	271	2
91301 024	024	139	128	482	389	852	87	71	2
91301 025	025	215	103	297	269	559	47	27	1
91301 026	026	127	119	661	496	997	141	91	4
91301 027	027	72	63	225	171	362	64	21	-
Auhofstraße	03	701	597	5.487	4.289	8.128	1.625	547	10
91301 030	030	152	140	1.365	1.117	2.088	290	121	1
91301 031	031	97	76	1.259	790	1.604	687	96	1
91301 032	032	115	86	526	438	775	116	90	2
91301 033	033	99	88	771	650	1.175	184	55	1
91301 034	034	52	49	427	361	724	88	35	4
91301 035	035	60	57	405	385	781	63	29	-
91301 036	036	126	101	734	548	981	197	121	1
Ober St.Veit	04	1.720	1.270	5.819	4.626	9.368	1.240	508	8
91301 040	040	186	153	991	796	1.450	294	62	1
91301 041	041	215	193	741	650	1.226	114	43	1
91301 042	042	116	54	175	117	255	41	21	-
91301 043	043	147	121	599	485	958	179	95	1
91301 044	044	299	178	1.115	761	1.723	198	136	2
91301 045	045	193	177	1.016	839	1.640	201	83	1
91301 046	046	230	199	536	494	1.088	100	35	1
91301 047	047	334	195	646	484	1.028	113	33	1
Gemeindeberg-Jagdschloßg	05	1.477	858	2.633	1.943	4.046	535	135	4
91301 050	050	463	403	1.242	1.066	2.173	312	65	2
91301 051	051	789	257	954	507	1.016	140	26	1
91301 052	052	225	198	437	370	857	83	44	1
Lainz	06	415	362	1.436	1.195	2.348	354	215	3

Wien 13. Bezirk: Hietzing

Gemeindenname OKZ Ortschaftsname	ZB ZSP	Gebäude insges.	Geb.mit Haupt- wohnsitz	Wohnun- gen	Haus- halte	Wohn- bevölk.	Neben- wohnsitz- fälle	Ar- beits- stätten	L + F Betr.- stätten
91301 060	060	203	167	943	770	1.468	251	165	3
91301 061	061	212	195	493	425	880	103	50	-
Maxing	07	496	406	1.741	1.605	3.065	347	79	3
91301 070	070	121	75	545	516	965	74	20	-
91301 071	071	127	115	410	394	700	94	18	2
91301 072	072	164	143	334	287	599	50	20	1
91301 073	073	84	73	452	408	801	129	21	-
Speising	08	1.037	831	4.067	3.329	6.506	837	306	11
91301 080	080	234	191	1.019	778	1.519	292	107	2
91301 081	081	73	70	472	450	753	53	18	-
91301 082	082	269	236	1.116	1.017	1.916	168	90	3
91301 083	083	328	284	760	661	1.425	154	74	5
91301 084	084	133	50	700	423	893	170	17	1
Altersheim Lainz	09	1.263	1.152	2.936	2.442	5.626	2.258	111	4
91301 090	090	102	30	402	212	969	1.810	20	-
91301 091	091	79	72	181	174	338	73	11	1
91301 092	092	611	595	936	909	1.896	149	32	2
91301 093	093	109	102	439	383	673	87	11	1
91301 094	094	40	38	442	246	664	36	18	-
91301 095	095	322	315	536	518	1.086	103	19	-
Lainzer Tiergarten	10	172	15	184	35	91	18	6	1
91301 100	100	172	15	184	35	91	18	6	1
Friedensstadt	11	2.064	1.533	2.186	1.753	4.040	524	148	1
91301 110	110	565	426	609	499	1.148	127	54	-
91301 111	111	532	420	545	469	1.035	132	31	1
91301 112	112	596	416	654	490	1.156	181	31	-
91301 113	113	371	271	378	295	701	84	32	-

Wien 14. Bezirk: Penzing

Gemeindenname OKZ Ortschaftsname	ZB ZSP	Gebäude insges.	Geb.mit Haupt- wohnsitz	Wohnun- gen	Haus- halte	Wohn- bevölk.	Neben- wohnsitz- fälle	Ar- beits- stätten	L + F Betr.- stätten
Wien 14. Bezirk: Penzing									
914		12.888	8.106	48.741	39.901	78.169	9.567	3.329	50
Fläche: 3.399,90 ha									
Gerichtsbezirke:									
Fünfhaus									
914 F		12.888	8.106	48.741	39.901	78.169	9.567	3.329	50
Gemeinden: Wien 14. Bezirk: Penzing									
Fläche: 3.399,90 ha									
Wien 14. Bezirk: Penzing SS									
914 01	X	12.888	8.106	48.741	39.901	78.169	9.567	3.329	50
Gerichtsbezirk: Fünfhaus									
Fläche: 3.399,90 ha									
Katastralgemeinden: Auhof 22,00 ha, Breitensee 172,82 ha, Hacking 8,00 ha, Hadersdorf 2.106,37 ha, Hütteldorf 615,47 ha, Oberbaumgarten 89,85 ha, Penzing 192,71 ha, Unterbaumgarten 99,21 ha, Weidlingau 93,47 ha									
Postleitzahl: 1140									
Österr. Karte: 40, 58									
Höhenklasse: 2									
NUTS 3-Code: AT130									
17236	X	12.888	8.106	48.741	39.901	78.169	9.567	3.329	50
Wien 14. Bezirk: Penzing									
Stt (220)									
(48°11'41",16°17'00")									
010		60	31	304	230	399	63	8	1
011		83	73	834	769	1.436	111	39	3
012		99	85	869	700	1.357	211	78	-
013		12	11	235	207	337	74	7	-
014		78	60	580	516	904	128	90	-
015		108	97	1.124	895	1.688	235	126	1
020		57	53	800	659	1.222	186	77	-
021		70	68	1.128	964	1.869	191	43	-
022		36	30	571	458	932	101	35	-
023		38	36	576	528	1.027	78	25	2
024		44	41	615	538	1.070	94	28	-
025		63	48	673	586	1.134	117	89	-
026		35	28	326	253	485	49	50	1
030		25	21	352	290	546	63	32	-
031		93	91	1.021	937	1.737	141	36	-
032		32	31	608	465	808	72	43	1
033		91	79	578	454	812	108	37	-
034		64	58	396	320	584	81	49	-
035		49	32	184	156	289	120	37	-
036		44	38	213	164	331	46	70	1
037		131	109	818	695	1.291	180	73	-
038		50	44	337	274	471	90	31	-
039		99	96	707	591	1.029	173	73	3
040		73	71	999	930	1.611	111	41	-
041		68	62	1.599	1.498	2.924	158	63	-
042		55	32	691	564	1.130	119	71	-
043		83	78	1.268	1.169	2.346	209	49	2
044		110	98	2.041	1.621	3.456	362	129	1
045		48	44	884	731	1.444	154	53	-
046		50	42	712	542	970	158	33	-
047		103	99	1.485	1.361	2.477	188	57	-
048		54	38	641	497	948	135	52	1
049		47	28	293	244	424	67	38	-
050		646	575	644	598	1.246	150	33	2
051		872	142	955	311	604	122	30	-

Wien 14. Bezirk: Penzing

Gemeindenname OKZ Ortschaftsname	ZB ZSP	Gebäude insges.	Geb.mit Haupt- wohnsitz	Wohnun- gen	Haus- halte	Wohn- bevölk.	Neben- wohnsitz- fälle	Ar- beits- stätten	L + F Betr.- stätten
	052	63	57	790	763	1.339	107	12	-
	053	187	144	216	174	381	53	18	1
	060	48	45	772	686	1.303	175	32	1
	061	33	24	587	570	1.396	632	18	-
	062	41	34	283	229	399	54	32	-
	063	89	75	202	187	478	56	27	-
	064	142	131	1.572	1.597	2.733	275	130	2
	065	135	124	1.053	939	1.780	215	64	-
	066	73	64	868	734	1.407	180	57	1
	067	69	69	1.040	993	1.960	123	17	-
	068	15	2	55	40	61	16	16	-
	070	23	23	281	268	501	28	6	-
	071	131	130	1.075	990	1.746	143	28	-
	080	309	182	590	485	1.010	68	16	-
	081	204	133	577	466	851	121	28	2
	082	193	165	515	469	944	113	18	2
	083	91	75	325	291	605	59	22	3
	084	39	29	125	118	241	6	7	1
	090	74	14	215	90	286	166	21	-
	100	248	179	650	554	1.216	152	52	1
	101	780	78	667	78	135	73	7	-
	102	248	200	1.510	1.328	2.582	260	111	-
	103	90	53	341	278	626	57	33	-
	104	204	155	1.270	1.050	1.974	237	133	-
	110	886	481	963	559	1.226	320	41	1
	111	546	356	556	381	823	93	33	2
	112	1.200	782	1.270	900	2.078	296	80	3
	113	1.166	517	1.202	590	1.352	160	53	-
	120	1.437	877	2.076	1.496	3.496	411	142	9
	121	193	162	419	379	878	153	48	-
	122	175	130	454	382	787	80	71	2
	123	86	47	161	122	237	40	131	-

Baumgarten Stt, Breitensee Stt, Edensiedlung Sdlg, Hadersdorf Stt, Hinterhainbach Stt, Hütteldorf Stt, Jägerwald-Siedlung Sdlg, Kordonsiedlung Sdlg, Mariabrunn ZH, Schloss Laudon Schl, Schottenhof Gh, Siedlung Augustinerwald Sdlg, Sophienalpe Gh, Vorderhainbach Stt, Weidlingau Stt, Wirtshaus Mostalm Gh, Wirtshaus Rieglerhütte Gh

Zählsprengeleübersicht:

Breitensee	01	440	357	3.946	3.317	6.121	822	348	5
91401 010	010	60	31	304	230	399	63	8	1
91401 011	011	83	73	834	769	1.436	111	39	3
91401 012	012	99	85	869	700	1.357	211	78	-
91401 013	013	12	11	235	207	337	74	7	-
91401 014	014	78	60	580	516	904	128	90	-
91401 015	015	108	97	1.124	895	1.688	235	126	1
An der Windmühle	02	343	304	4.689	3.986	7.739	816	347	3
91401 020	020	57	53	800	659	1.222	186	77	-
91401 021	021	70	68	1.128	964	1.869	191	43	-
91401 022	022	36	30	571	458	932	101	35	-
91401 023	023	38	36	576	528	1.027	78	25	2
91401 024	024	44	41	615	538	1.070	94	28	-
91401 025	025	63	48	673	586	1.134	117	89	-
91401 026	026	35	28	326	253	485	49	50	1
Penzing	03	678	599	5.214	4.346	7.898	1.074	481	5
91401 030	030	25	21	352	290	546	63	32	-
91401 031	031	93	91	1.021	937	1.737	141	36	-
91401 032	032	32	31	608	465	808	72	43	1
91401 033	033	91	79	578	454	812	108	37	-

Wien 14. Bezirk: Penzing

Gemeindename OKZ Ortschaftsname	ZB ZSP	Gebäude insges.	Geb.mit Haupt- wohnsitz	Wohnun- gen	Haus- halte	Wohn- bevölk.	Neben- wohnsitz- fälle	Ar- beits- stätten	L + F Betr.- stätten
91401 034	034	64	58	396	320	584	81	49	-
91401 035	035	49	32	184	156	289	120	37	-
91401 036	036	44	38	213	164	331	46	70	1
91401 037	037	131	109	818	695	1.291	180	73	-
91401 038	038	50	44	337	274	471	90	31	-
91401 039	039	99	96	707	591	1.029	173	73	3
Unter-Baumgarten	04	691	592	10.613	9.157	17.730	1.661	586	4
91401 040	040	73	71	999	930	1.611	111	41	-
91401 041	041	68	62	1.599	1.498	2.924	158	63	-
91401 042	042	55	32	691	564	1.130	119	71	-
91401 043	043	83	78	1.268	1.169	2.346	209	49	2
91401 044	044	110	98	2.041	1.621	3.456	362	129	1
91401 045	045	48	44	884	731	1.444	154	53	-
91401 046	046	50	42	712	542	970	158	33	-
91401 047	047	103	99	1.485	1.361	2.477	188	57	-
91401 048	048	54	38	641	497	948	135	52	1
91401 049	049	47	28	293	244	424	67	38	-
Am Ameisbach	05	1.768	918	2.605	1.846	3.570	432	93	3
91401 050	050	646	575	644	598	1.246	150	33	2
91401 051	051	872	142	955	311	604	122	30	-
91401 052	052	63	57	790	763	1.339	107	12	-
91401 053	053	187	144	216	174	381	53	18	1
Ober-Baumgarten	06	645	568	6.432	5.975	11.517	1.726	393	4
91401 060	060	48	45	772	686	1.303	175	32	1
91401 061	061	33	24	587	570	1.396	632	18	-
91401 062	062	41	34	283	229	399	54	32	-
91401 063	063	89	75	202	187	478	56	27	-
91401 064	064	142	131	1.572	1.597	2.733	275	130	2
91401 065	065	135	124	1.053	939	1.780	215	64	-
91401 066	066	73	64	868	734	1.407	180	57	1
91401 067	067	69	69	1.040	993	1.960	123	17	-
91401 068	068	15	2	55	40	61	16	16	-
Hugo Breitner-Hof	07	154	153	1.356	1.258	2.247	171	34	-
91401 070	070	23	23	281	268	501	28	6	-
91401 071	071	131	130	1.075	990	1.746	143	28	-
Baumg.Friedh.-Flötzerstg	08	836	584	2.132	1.829	3.651	367	91	8
91401 080	080	309	182	590	485	1.010	68	16	-
91401 081	081	204	133	577	466	851	121	28	2
91401 082	082	193	165	515	469	944	113	18	2
91401 083	083	91	75	325	291	605	59	22	3
91401 084	084	39	29	125	118	241	6	7	1
Am Steinhof	09	74	14	215	90	286	166	21	-
91401 090	090	74	14	215	90	286	166	21	-
Hütteldorf	10	1.570	665	4.438	3.288	6.533	779	336	1
91401 100	100	248	179	650	554	1.216	152	52	1
91401 101	101	780	78	667	78	135	73	7	-
91401 102	102	248	200	1.510	1.328	2.582	260	111	-
91401 103	103	90	53	341	278	626	57	33	-
91401 104	104	204	155	1.270	1.050	1.974	237	133	-
Wolfersberg	11	3.798	2.136	3.991	2.430	5.479	869	207	6
91401 110	110	886	481	963	559	1.226	320	41	1
91401 111	111	546	356	556	381	823	93	33	2

Wien 14. Bezirk: Penzing

Gemeindenname OKZ Ortschaftsname	ZB ZSP	Gebäude insges.	Geb.mit Haupt- wohnsitz	Wohnun- gen	Haus- halte	Wohn- bevölk.	Neben- wohnsitz- fälle	Ar- beits- stätten	L + F Betr.- stätten
91401 112	112	1.200	782	1.270	900	2.078	296	80	3
91401 113	113	1.166	517	1.202	590	1.352	160	53	-
Hadersdorf-Weidlingau	12	1.891	1.216	3.110	2.379	5.398	684	392	11
91401 120	120	1.437	877	2.076	1.496	3.496	411	142	9
91401 121	121	193	162	419	379	878	153	48	-
91401 122	122	175	130	454	382	787	80	71	2
91401 123	123	86	47	161	122	237	40	131	-

Wien 15. Bezirk: Rudofsheim-Fünfhaus

Gemeindenname OKZ Ortschaftsname	ZB ZSP	Gebäude insges.	Geb.mit Haupt- wohnsitz	Wohnun- gen	Haus- halte	Wohn- bevölk.	Neben- wohnsitz- fälle	Ar- beits- stätten	L + F Betr.- stätten
Wien 15. Bezirk: Rudofsheim-Fünfhaus									
915		3.875	2.810	39.247	33.130	64.895	8.684	3.651	25
Fläche: 368,51 ha									
Gerichtsbezirke:									
Fünfhaus									
915 F		3.875	2.810	39.247	33.130	64.895	8.684	3.651	25
Gemeinden: Wien 15. Bezirk: Rudofsheim-Fünfhaus									
Fläche: 368,51 ha									
Wien 15. Bezirk:									
Rudofsheim-Fünfhaus SS									
915 01	X	3.875	2.810	39.247	33.130	64.895	8.684	3.651	25
Gerichtsbezirk: Fünfhaus									
Fläche: 368,51 ha									
Katastralgemeinden: Fünfhaus 164,83 ha, Rudofsheim 167,44 ha, Sechshaus 36,24 ha									
Postleitzahl: 1150									
Österr. Karte: 58, 59									
Höhenklasse: 2									
NUTS 3-Code: AT130									
17237	X	3.875	2.810	39.247	33.130	64.895	8.684	3.651	25
Wien 15. Bezirk:									
Rudofsheim-Fünfhaus Stt									
(220)									
(48°11'49",16°20'01")									
	010	13	13	215	205	363	42	8	-
	011	32	32	479	466	887	56	12	-
	012	36	36	634	566	966	145	45	-
	013	51	45	944	825	1.376	203	84	-
	014	56	40	617	527	1.029	109	180	-
	015	79	67	1.121	937	1.652	248	69	1
	016	21	19	359	317	607	52	42	-
	017	56	54	934	766	1.304	217	66	1
	018	13	13	174	171	282	13	7	-
	019	33	32	415	342	598	102	62	-
	020	33	28	371	271	493	100	56	-
	021	35	29	522	441	844	157	60	-
	022	33	26	366	316	625	89	44	1
	023	49	43	523	411	794	107	50	-
	024	32	29	391	339	721	110	37	-
	025	70	58	933	744	1.502	166	96	1
	026	42	41	549	425	821	135	42	2
	027	38	34	537	441	935	144	37	1
	028	69	61	715	566	1.112	185	61	1
	029	29	26	371	306	597	78	47	-
	031	75	68	942	791	1.733	178	65	1
	032	53	48	462	402	872	73	35	-
	033	66	56	795	607	1.255	173	82	-
	034	68	39	329	276	530	91	115	-
	035	48	45	536	443	960	146	47	-
	036	66	60	633	524	1.015	182	106	-
	037	99	85	975	788	1.765	264	107	-
	038	51	47	451	422	865	119	46	-
	039	72	64	812	656	1.299	196	75	-
	040	27	25	324	272	581	75	32	-
	041	55	45	632	543	1.174	142	64	-
	042	56	50	704	576	1.131	193	103	-
	043	45	40	519	443	853	159	66	-
	044	62	57	818	662	1.338	192	53	1
	045	46	37	505	432	852	163	94	1

Wien 15. Bezirk: Rudolfsheim-Fünfhaus

Gemeindename OKZ Ortschaftsname	ZB ZSP	Gebäude insges.	Geb.mit Haupt- wohnsitz	Wohnun- gen	Haus- halte	Wohn- bevölk.	Neben- wohnsitz- fälle	Ar- beits- stätten	L + F Betr.- stätten
	046	38	29	313	269	690	156	48	-
	051	64	39	535	468	875	105	67	1
	052	48	42	516	438	817	133	35	-
	053	108	103	1.236	1.038	2.261	277	73	1
	054	60	45	555	476	948	114	52	1
	055	97	92	1.091	917	1.868	249	128	2
	056	89	81	1.049	844	1.632	283	69	1
	057	66	55	607	484	1.389	124	59	-
	060	57	47	750	629	1.197	128	69	1
	061	27	23	473	438	738	54	112	1
	062	37	28	379	300	636	73	58	-
	063	68	61	991	836	1.702	207	49	1
	064	47	44	662	583	1.079	130	39	-
	065	67	61	939	792	1.529	220	77	1
	066	49	44	803	683	1.371	208	68	-
	067	46	42	658	560	1.080	124	54	2
	068	77	68	901	732	1.353	192	54	-
	069	104	93	1.302	1.037	1.951	285	99	-
	070	45	30	507	501	831	55	12	-
	071	30	30	325	318	605	37	7	1
	072	55	55	409	397	751	74	13	-
	073	673	7	223	219	502	29	19	-
	074	69	59	961	765	1.412	185	50	1
	075	48	46	920	870	1.569	126	35	-
	076	14	14	245	237	429	30	7	-
	077	83	80	1.290	1.080	1.949	282	103	-

Schmelz Stt

Zählsprengeleübersicht:

Stadthalle	01	390	351	5.892	5.122	9.064	1.187	575	2
91501 010	010	13	13	215	205	363	42	8	-
91501 011	011	32	32	479	466	887	56	12	-
91501 012	012	36	36	634	566	966	145	45	-
91501 013	013	51	45	944	825	1.376	203	84	-
91501 014	014	56	40	617	527	1.029	109	180	-
91501 015	015	79	67	1.121	937	1.652	248	69	1
91501 016	016	21	19	359	317	607	52	42	-
91501 017	017	56	54	934	766	1.304	217	66	1
91501 018	018	13	13	174	171	282	13	7	-
91501 019	019	33	32	415	342	598	102	62	-
Reithofferplatz	02	430	375	5.278	4.260	8.444	1.271	530	6
91501 020	020	33	28	371	271	493	100	56	-
91501 021	021	35	29	522	441	844	157	60	-
91501 022	022	33	26	366	316	625	89	44	1
91501 023	023	49	43	523	411	794	107	50	-
91501 024	024	32	29	391	339	721	110	37	-
91501 025	025	70	58	933	744	1.502	166	96	1
91501 026	026	42	41	549	425	821	135	42	2
91501 027	027	38	34	537	441	935	144	37	1
91501 028	028	69	61	715	566	1.112	185	61	1
91501 029	029	29	26	371	306	597	78	47	-
Fünfhaus-Westbahnhof	03	598	512	5.935	4.909	10.294	1.422	678	1
91501 031	031	75	68	942	791	1.733	178	65	1
91501 032	032	53	48	462	402	872	73	35	-
91501 033	033	66	56	795	607	1.255	173	82	-
91501 034	034	68	39	329	276	530	91	115	-
91501 035	035	48	45	536	443	960	146	47	-

Wien 15. Bezirk: Rudolfsheim-Fünfhaus

Gemeindenname OKZ Ortschaftsname	ZB ZSP	Gebäude insges.	Geb.mit Haupt- wohnsitz	Wohnun- gen	Haus- halte	Wohn- bevölk.	Neben- wohnsitz- fälle	Ar- beits- stätten	L + F Betr.- stätten
91501 036	036	66	60	633	524	1.015	182	106	-
91501 037	037	99	85	975	788	1.765	264	107	-
91501 038	038	51	47	451	422	865	119	46	-
91501 039	039	72	64	812	656	1.299	196	75	-
Sechshaus	04	329	283	3.815	3.197	6.619	1.080	460	2
91501 040	040	27	25	324	272	581	75	32	-
91501 041	041	55	45	632	543	1.174	142	64	-
91501 042	042	56	50	704	576	1.131	193	103	-
91501 043	043	45	40	519	443	853	159	66	-
91501 044	044	62	57	818	662	1.338	192	53	1
91501 045	045	46	37	505	432	852	163	94	1
91501 046	046	38	29	313	269	690	156	48	-
Rudolfsheim-Braunhirschen	05	532	457	5.589	4.665	9.790	1.285	483	6
91501 051	051	64	39	535	468	875	105	67	1
91501 052	052	48	42	516	438	817	133	35	-
91501 053	053	108	103	1.236	1.038	2.261	277	73	1
91501 054	054	60	45	555	476	948	114	52	1
91501 055	055	97	92	1.091	917	1.868	249	128	2
91501 056	056	89	81	1.049	844	1.632	283	69	1
91501 057	057	66	55	607	484	1.389	124	59	-
Rauscherplatz	06	579	511	7.858	6.590	12.636	1.621	679	6
91501 060	060	57	47	750	629	1.197	128	69	1
91501 061	061	27	23	473	438	738	54	112	1
91501 062	062	37	28	379	300	636	73	58	-
91501 063	063	68	61	991	836	1.702	207	49	1
91501 064	064	47	44	662	583	1.079	130	39	-
91501 065	065	67	61	939	792	1.529	220	77	1
91501 066	066	49	44	803	683	1.371	208	68	-
91501 067	067	46	42	658	560	1.080	124	54	2
91501 068	068	77	68	901	732	1.353	192	54	-
91501 069	069	104	93	1.302	1.037	1.951	285	99	-
Schmelz	07	1.017	321	4.880	4.387	8.048	818	246	2
91501 070	070	45	30	507	501	831	55	12	-
91501 071	071	30	30	325	318	605	37	7	1
91501 072	072	55	55	409	397	751	74	13	-
91501 073	073	673	7	223	219	502	29	19	-
91501 074	074	69	59	961	765	1.412	185	50	1
91501 075	075	48	46	920	870	1.569	126	35	-
91501 076	076	14	14	245	237	429	30	7	-
91501 077	077	83	80	1.290	1.080	1.949	282	103	-

Wien 16. Bezirk: Ottakring

Gemeindename OKZ Ortschaftsname	ZB ZSP	Gebäude insges.	Geb.mit Haupt- wohnsitz	Wohnun- gen	Haus- halte	Wohn- bevölk.	Neben- wohnsitz- fälle	Ar- beits- stätten	L + F Betr.- stätten
Wien 16. Bezirk: Ottakring									
916		6.763	4.941	53.411	44.362	86.129	10.232	3.708	43
Fläche: 867,08 ha									
Gerichtsbezirke:									
Hernals									
916 G		6.763	4.941	53.411	44.362	86.129	10.232	3.708	43
Gemeinden: Wien 16. Bezirk: Ottakring									
Fläche: 867,08 ha									
Wien 16. Bezirk: Ottakring SS									
916 01	X	6.763	4.941	53.411	44.362	86.129	10.232	3.708	43
Gerichtsbezirk: Hernals									
Fläche: 867,08 ha									
Katastralgemeinden: Breitensee 1,00 ha, Neulerchenfeld 60,15 ha, Ottakring 805,93 ha									
Postleitzahl: 1160									
Österr. Karte: 58, 59									
Höhenklasse: 2									
NUTS 3-Code: AT130									
17238	X	6.763	4.941	53.411	44.362	86.129	10.232	3.708	43
Wien 16. Bezirk: Ottakring									
Stt (210)									
(48°12'36", 16°19'44")									
	010	97	93	966	783	1.565	206	84	2
	011	30	28	320	246	476	83	40	-
	012	88	56	787	674	1.464	142	165	-
	013	61	56	766	623	1.218	217	55	3
	014	88	81	1.268	1.066	2.048	291	61	1
	015	107	99	1.183	935	1.812	287	129	-
	016	101	93	1.129	922	1.739	297	117	-
	017	54	49	505	380	756	122	63	-
	018	101	90	971	722	1.374	207	142	-
	020	42	38	483	384	734	132	26	-
	021	42	39	471	372	770	99	50	-
	022	62	56	1.031	838	1.720	199	78	1
	023	50	44	422	337	697	114	52	-
	024	55	44	508	393	808	130	37	1
	025	57	54	825	677	1.327	171	47	-
	026	56	50	567	451	1.015	99	60	-
	030	35	20	908	766	1.424	176	74	-
	031	79	75	1.146	949	1.785	237	79	-
	032	51	49	796	775	1.376	111	14	-
	033	81	80	1.211	1.107	1.982	137	25	1
	034	73	73	1.162	1.114	1.975	180	23	-
	035	67	53	871	705	1.218	213	44	-
	036	61	53	774	661	1.327	142	34	1
	037	18	4	28	27	62	5	17	-
	040	69	57	975	830	1.714	174	78	1
	041	40	36	458	396	797	100	33	2
	042	50	43	615	484	961	129	63	-
	043	42	23	292	256	427	51	31	1
	044	65	55	677	572	1.167	167	55	1
	045	65	59	800	691	1.294	174	96	2
	046	45	37	427	380	727	69	53	-
	050	30	22	490	469	746	47	11	-
	051	84	79	1.299	1.073	2.090	241	46	2
	052	63	59	970	786	1.506	190	63	-
	053	54	46	887	757	1.557	165	37	1
	054	78	63	551	456	905	119	43	1

Wien 16. Bezirk: Ottakring

Gemeindenname OKZ Ortschaftsname	ZB ZSP	Gebäude insges.	Geb.mit Haupt- wohnsitz	Wohnun- gen	Haus- halte	Wohn- bevölk.	Neben- wohnsitz- fälle	Ar- beits- stätten	L + F Betr.- stätten
	055	48	42	531	447	920	101	34	-
	056	96	85	733	601	1.216	169	69	-
	057	66	56	762	624	1.198	125	56	-
	058	101	89	1.133	912	1.814	265	74	1
	059	36	34	605	508	945	112	25	-
	060	47	47	670	656	1.129	66	32	-
	061	70	67	915	886	1.430	87	28	2
	062	31	19	360	316	610	58	61	-
	063	134	125	1.071	1.028	2.372	137	95	1
	064	78	65	566	485	989	113	28	-
	065	77	70	1.094	885	1.652	183	75	1
	066	60	52	713	659	1.261	91	45	3
	070	87	81	1.368	1.065	1.886	279	95	1
	071	51	40	520	435	839	91	56	-
	072	55	50	991	875	1.630	110	59	1
	073	53	46	829	752	1.414	150	33	1
	074	82	76	859	841	1.568	107	22	-
	075	75	45	755	697	1.412	117	52	1
	080	203	199	298	288	573	63	5	-
	081	154	97	687	608	1.077	111	13	-
	082	770	118	691	126	285	35	16	1
	083	51	10	582	303	742	224	27	-
	084	295	155	298	176	364	59	11	-
	090	537	358	1.253	1.038	1.893	206	50	1
	091	495	339	788	604	1.313	170	63	3
	092	333	210	948	697	1.401	216	67	3
	100	10	7	102	97	159	21	10	-
	101	58	55	940	818	1.691	151	72	-
	102	47	43	484	381	684	99	61	-
	103	57	51	426	352	725	90	50	1
	104	62	61	1.036	899	1.747	165	46	-
	105	65	63	735	593	1.255	150	47	1
	106	51	48	601	464	941	135	33	-
	107	43	41	729	571	1.154	161	37	-
	108	44	41	799	618	1.277	192	36	-

Jubiläumswarte E, Schloss Wilhelminenberg Schl

Zählsprengelübersicht:

Neulerchenfeld	01	727	645	7.895	6.351	12.452	1.852	856	6
91601 010	010	97	93	966	783	1.565	206	84	2
91601 011	011	30	28	320	246	476	83	40	-
91601 012	012	88	56	787	674	1.464	142	165	-
91601 013	013	61	56	766	623	1.218	217	55	3
91601 014	014	88	81	1.268	1.066	2.048	291	61	1
91601 015	015	107	99	1.183	935	1.812	287	129	-
91601 016	016	101	93	1.129	922	1.739	297	117	-
91601 017	017	54	49	505	380	756	122	63	-
91601 018	018	101	90	971	722	1.374	207	142	-
Ludo-Hartmann-Platz	02	364	325	4.307	3.452	7.071	944	350	2
91601 020	020	42	38	483	384	734	132	26	-
91601 021	021	42	39	471	372	770	99	50	-
91601 022	022	62	56	1.031	838	1.720	199	78	1
91601 023	023	50	44	422	337	697	114	52	-
91601 024	024	55	44	508	393	808	130	37	1
91601 025	025	57	54	825	677	1.327	171	47	-
91601 026	026	56	50	567	451	1.015	99	60	-
Herbststr.-Vorortelinie	03	465	407	6.896	6.104	11.149	1.201	310	2
91601 030	030	35	20	908	766	1.424	176	74	-

Wien 16. Bezirk: Ottakring

Gemeindename OKZ Ortschaftsname	ZB ZSP	Gebäude insges.	Geb.mit Haupt- wohnsitz	Wohnun- gen	Haus- halte	Wohn- bevölk.	Neben- wohnsitz- fälle	Ar- beits- stätten	L + F Betr.- stätten
91601 031	031	79	75	1.146	949	1.785	237	79	-
91601 032	032	51	49	796	775	1.376	111	14	-
91601 033	033	81	80	1.211	1.107	1.982	137	25	1
91601 034	034	73	73	1.162	1.114	1.975	180	23	-
91601 035	035	67	53	871	705	1.218	213	44	-
91601 036	036	61	53	774	661	1.327	142	34	1
91601 037	037	18	4	28	27	62	5	17	-
Alt-Ottakring	04	376	310	4.244	3.609	7.087	864	409	7
91601 040	040	69	57	975	830	1.714	174	78	1
91601 041	041	40	36	458	396	797	100	33	2
91601 042	042	50	43	615	484	961	129	63	-
91601 043	043	42	23	292	256	427	51	31	1
91601 044	044	65	55	677	572	1.167	167	55	1
91601 045	045	65	59	800	691	1.294	174	96	2
91601 046	046	45	37	427	380	727	69	53	-
Wilhelminenstraße	05	656	575	7.961	6.633	12.897	1.534	458	5
91601 050	050	30	22	490	469	746	47	11	-
91601 051	051	84	79	1.299	1.073	2.090	241	46	2
91601 052	052	63	59	970	786	1.506	190	63	-
91601 053	053	54	46	887	757	1.557	165	37	1
91601 054	054	78	63	551	456	905	119	43	1
91601 055	055	48	42	531	447	920	101	34	-
91601 056	056	96	85	733	601	1.216	169	69	-
91601 057	057	66	56	762	624	1.198	125	56	-
91601 058	058	101	89	1.133	912	1.814	265	74	1
91601 059	059	36	34	605	508	945	112	25	-
Sandleiten	06	497	445	5.389	4.915	9.443	735	364	7
91601 060	060	47	47	670	656	1.129	66	32	-
91601 061	061	70	67	915	886	1.430	87	28	2
91601 062	062	31	19	360	316	610	58	61	-
91601 063	063	134	125	1.071	1.028	2.372	137	95	1
91601 064	064	78	65	566	485	989	113	28	-
91601 065	065	77	70	1.094	885	1.652	183	75	1
91601 066	066	60	52	713	659	1.261	91	45	3
Joachimsthaler-Platz	07	403	338	5.322	4.665	8.749	854	317	4
91601 070	070	87	81	1.368	1.065	1.886	279	95	1
91601 071	071	51	40	520	435	839	91	56	-
91601 072	072	55	50	991	875	1.630	110	59	1
91601 073	073	53	46	829	752	1.414	150	33	1
91601 074	074	82	76	859	841	1.568	107	22	-
91601 075	075	75	45	755	697	1.412	117	52	1
Wilhelminenspital	08	1.473	579	2.556	1.501	3.041	492	72	1
91601 080	080	203	199	298	288	573	63	5	-
91601 081	081	154	97	687	608	1.077	111	13	-
91601 082	082	770	118	691	126	285	35	16	1
91601 083	083	51	10	582	303	742	224	27	-
91601 084	084	295	155	298	176	364	59	11	-
Wilhelminenberg	09	1.365	907	2.989	2.339	4.607	592	180	7
91601 090	090	537	358	1.253	1.038	1.893	206	50	1
91601 091	091	495	339	788	604	1.313	170	63	3
91601 092	092	333	210	948	697	1.401	216	67	3
Richard Wagner-Platz	10	437	410	5.852	4.793	9.633	1.164	392	2

Wien 16.Bezirk: Ottakring

Gemeindenname OKZ Ortschaftsname	ZB ZSP	Gebäude insges.	Geb.mit Haupt- wohnsitz	Wohnun- gen	Haus- halte	Wohn- bevölk.	Neben- wohnsitz- fälle	Ar- beits- stätten	L + F Betr.- stätten
91601 100	100	10	7	102	97	159	21	10	-
91601 101	101	58	55	940	818	1.691	151	72	-
91601 102	102	47	43	484	381	684	99	61	-
91601 103	103	57	51	426	352	725	90	50	1
91601 104	104	62	61	1.036	899	1.747	165	46	-
91601 105	105	65	63	735	593	1.255	150	47	1
91601 106	106	51	48	601	464	941	135	33	-
91601 107	107	43	41	729	571	1.154	161	37	-
91601 108	108	44	41	799	618	1.277	192	36	-

Wien 17. Bezirk: Hernals

Gemeindenname OKZ Ortschaftsname	ZB ZSP	Gebäude insges.	Geb.mit Haupt- wohnsitz	Wohnun- gen	Haus- halte	Wohn- bevölk.	Neben- wohnsitz- fälle	Ar- beits- stätten	L + F Betr.- stätten
Wien 17. Bezirk: Hernals									
917		6.081	3.717	30.706	23.972	47.610	7.519	2.455	26
Fläche: 1.139,38 ha									
Gerichtsbezirke:									
Hernals									
917 G		6.081	3.717	30.706	23.972	47.610	7.519	2.455	26
Gemeinden: Wien 17. Bezirk: Hernals									
Fläche: 1.139,38 ha									
Wien 17. Bezirk: Hernals SS									
917 01	X	6.081	3.717	30.706	23.972	47.610	7.519	2.455	26
Gerichtsbezirk: Hernals									
Fläche: 1.139,38 ha									
Katastralgemeinden: Dornbach 558,13 ha, Hernals 195,34 ha, Neuwaldegg 385,91 ha									
Postleitzahl: 1170									
Österr. Karte: 40, 58, 59									
Höhenklasse: 2									
NUTS 3-Code: AT130									
17239	X	6.081	3.717	30.706	23.972	47.610	7.519	2.455	26
Wien 17. Bezirk: Hernals									
Stt (200)									
(48°13'01",16°20'01")									
	010	31	17	309	293	573	50	24	2
	011	53	49	405	318	702	102	31	1
	012	114	101	926	796	1.579	189	80	-
	013	53	43	399	327	670	146	43	-
	014	66	61	1.148	924	1.761	281	56	-
	015	92	84	954	762	1.431	227	64	1
	016	62	58	719	577	1.155	182	49	-
	017	82	68	567	451	903	165	65	-
	018	43	40	558	442	836	132	28	2
	020	105	92	1.196	1.020	2.003	261	195	-
	021	105	94	1.150	900	1.708	378	146	1
	022	62	54	686	517	1.042	205	89	2
	023	65	61	548	429	834	120	51	-
	024	65	58	577	471	890	167	58	1
	025	53	44	428	347	725	95	56	2
	026	99	87	1.047	857	1.570	218	69	-
	027	131	114	1.420	1.158	2.222	310	124	-
	028	53	47	537	406	830	145	39	1
	029	37	34	427	346	765	109	26	-
	030	77	68	907	824	1.474	185	31	-
	031	93	85	1.067	926	1.798	200	80	-
	032	86	80	1.502	1.220	2.343	334	81	1
	033	68	62	973	839	1.561	190	66	-
	034	58	51	774	636	1.535	193	97	-
	035	56	53	1.023	905	1.709	232	39	-
	036	44	38	576	492	909	102	47	-
	037	102	87	821	673	1.327	158	117	-
	038	120	98	1.040	773	1.542	339	93	-
	039	70	63	533	463	936	133	44	-
	040	896	260	932	393	859	181	49	3
	041	56	47	810	493	1.267	113	49	-
	042	225	193	584	501	1.025	124	50	-
	050	374	207	728	522	1.044	253	56	4
	051	142	118	744	655	1.267	127	93	2
	052	1.379	608	2.173	1.350	2.767	662	81	2
	060	389	103	347	103	239	85	7	-

Wien 17. Bezirk: Hernals

Gemeindename OKZ Ortschaftsname	ZB ZSP	Gebäude insges.	Geb.mit Haupt- wohnsitz	Wohnun- gen	Haus- halte	Wohn- bevölk.	Neben- wohnsitz- fälle	Ar- beits- stätten	L + F Betr.- stätten
	061	395	242	1.103	815	1.695	396	74	1
	062	80	48	68	48	114	30	8	-
Dornbach Stt, Exelbergsiedlung Sdlg, Neuwaldegg Stt									
Zählsprengelübersicht:									
Dornerplatz	01	596	521	5.985	4.890	9.610	1.474	440	6
91701 010	010	31	17	309	293	573	50	24	2
91701 011	011	53	49	405	318	702	102	31	1
91701 012	012	114	101	926	796	1.579	189	80	-
91701 013	013	53	43	399	327	670	146	43	-
91701 014	014	66	61	1.148	924	1.761	281	56	-
91701 015	015	92	84	954	762	1.431	227	64	1
91701 016	016	62	58	719	577	1.155	182	49	-
91701 017	017	82	68	567	451	903	165	65	-
91701 018	018	43	40	558	442	836	132	28	2
Alt-Hernals	02	775	685	8.016	6.451	12.589	2.008	853	7
91701 020	020	105	92	1.196	1.020	2.003	261	195	-
91701 021	021	105	94	1.150	900	1.708	378	146	1
91701 022	022	62	54	686	517	1.042	205	89	2
91701 023	023	65	61	548	429	834	120	51	-
91701 024	024	65	58	577	471	890	167	58	1
91701 025	025	53	44	428	347	725	95	56	2
91701 026	026	99	87	1.047	857	1.570	218	69	-
91701 027	027	131	114	1.420	1.158	2.222	310	124	-
91701 028	028	53	47	537	406	830	145	39	1
91701 029	029	37	34	427	346	765	109	26	-
Äuß.Hernalser Hauptstr.	03	774	685	9.216	7.751	15.134	2.066	695	1
91701 030	030	77	68	907	824	1.474	185	31	-
91701 031	031	93	85	1.067	926	1.798	200	80	-
91701 032	032	86	80	1.502	1.220	2.343	334	81	1
91701 033	033	68	62	973	839	1.561	190	66	-
91701 034	034	58	51	774	636	1.535	193	97	-
91701 035	035	56	53	1.023	905	1.709	232	39	-
91701 036	036	44	38	576	492	909	102	47	-
91701 037	037	102	87	821	673	1.327	158	117	-
91701 038	038	120	98	1.040	773	1.542	339	93	-
91701 039	039	70	63	533	463	936	133	44	-
Alszeile	04	1.177	500	2.326	1.387	3.151	418	148	3
91701 040	040	896	260	932	393	859	181	49	3
91701 041	041	56	47	810	493	1.267	113	49	-
91701 042	042	225	193	584	501	1.025	124	50	-
Dornbach	05	1.895	933	3.645	2.527	5.078	1.042	230	8
91701 050	050	374	207	728	522	1.044	253	56	4
91701 051	051	142	118	744	655	1.267	127	93	2
91701 052	052	1.379	608	2.173	1.350	2.767	662	81	2
Neuwaldegg	06	864	393	1.518	966	2.048	511	89	1
91701 060	060	389	103	347	103	239	85	7	-
91701 061	061	395	242	1.103	815	1.695	396	74	1
91701 062	062	80	48	68	48	114	30	8	-

Wien 18. Bezirk: Währing

Gemeindenname OKZ Ortschaftsname	ZB ZSP	Gebäude insges.	Geb.mit Haupt- wohnsitz	Wohnun- gen	Haus- halte	Wohn- bevölk.	Neben- wohnsitz- fälle	Ar- beits- stätten	L + F Betr.- stätten
Wien 18. Bezirk: Währing									
918		4.707	3.782	29.824	23.250	44.992	8.406	3.044	38
Fläche: 627,95 ha									
Gerichtsbezirke:									
Döbling									
918 H		4.707	3.782	29.824	23.250	44.992	8.406	3.044	38
Gemeinden: Wien 18. Bezirk: Währing									
Fläche: 627,95 ha									
Wien 18. Bezirk: Währing SS									
918 01	X	4.707	3.782	29.824	23.250	44.992	8.406	3.044	38
Gerichtsbezirk: Döbling									
Fläche: 627,95 ha									
Katastralgemeinden: Gersthof 87,85 ha, Neustift am Walde 58,00 ha, Pötzleinsdorf 222,12 ha, Währing 242,64 ha, Weinhaus 17,34 ha									
Postleitzahl: 1180									
Österr. Karte: 40, 58, 59									
Höhenklasse: 2									
NUTS 3-Code: AT130									
17240	X	4.707	3.782	29.824	23.250	44.992	8.406	3.044	38
Wien 18. Bezirk: Währing									
Stt (200)									
(48°13'55", 16°20'30")									
010		89	68	415	308	586	107	58	-
011		75	69	269	228	500	72	30	-
012		91	80	282	221	476	80	23	1
013		63	60	260	217	415	78	35	-
020		93	73	1.014	800	1.463	221	97	-
021		71	70	717	574	1.294	221	120	1
022		105	103	1.058	833	1.566	297	136	1
023		118	114	1.436	1.121	2.199	426	227	-
024		124	110	1.086	822	1.676	383	221	-
025		48	46	513	411	785	106	63	-
026		73	66	954	724	1.401	303	70	2
027		96	89	1.149	886	1.573	410	98	2
028		15	4	63	58	124	8	15	-
029		44	43	501	406	772	138	73	-
030		72	65	783	746	1.358	78	33	-
031		108	90	1.075	834	1.552	223	106	-
032		101	92	1.228	896	1.873	654	84	-
033		88	77	758	613	1.216	192	59	-
034		129	104	1.079	817	1.551	373	129	-
035		114	105	1.083	797	1.472	412	69	2
036		111	103	924	696	1.338	248	127	3
037		62	61	684	484	975	236	52	-
038		71	67	739	557	1.032	187	76	1
039		98	86	923	700	1.317	276	97	-
040		103	98	947	776	1.374	163	75	-
041		78	76	525	411	759	124	35	1
042		63	62	521	425	833	126	45	-
043		98	96	806	629	1.112	188	66	2
044		37	37	315	253	421	84	55	-
045		118	107	724	536	993	174	86	2
046		127	115	548	417	736	175	91	-
047		124	113	610	556	1.019	105	31	2
048		88	76	259	205	393	53	31	2
049		62	56	513	470	805	83	26	1
050		449	303	1.177	877	1.813	253	105	4

Wien 18. Bezirk: Währing

Gemeindename OKZ Ortschaftsname	ZB ZSP	Gebäude insges.	Geb.mit Haupt- wohnsitz	Wohnun- gen	Haus- halte	Wohn- bevölk.	Neben- wohnsitz- fälle	Ar- beits- stätten	L + F Betr.- stätten
	051	538	144	437	157	389	111	20	1
	052	516	440	1.865	1.516	3.150	387	159	5
	053	238	212	1.575	1.263	2.649	646	112	5
	054	9	2	9	10	32	5	9	-

Gersthof Stt, Pötzleinsdorf Stt, Schloss Pötzleinsdorf Schl

Zählsprengelübersicht:

Währinger Cottage	01	318	277	1.226	974	1.977	337	146	1
91801 010	010	89	68	415	308	586	107	58	-
91801 011	011	75	69	269	228	500	72	30	-
91801 012	012	91	80	282	221	476	80	23	1
91801 013	013	63	60	260	217	415	78	35	-
Gentzgasse	02	787	718	8.491	6.635	12.853	2.513	1.120	6
91801 020	020	93	73	1.014	800	1.463	221	97	-
91801 021	021	71	70	717	574	1.294	221	120	1
91801 022	022	105	103	1.058	833	1.566	297	136	1
91801 023	023	118	114	1.436	1.121	2.199	426	227	-
91801 024	024	124	110	1.086	822	1.676	383	221	-
91801 025	025	48	46	513	411	785	106	63	-
91801 026	026	73	66	954	724	1.401	303	70	2
91801 027	027	96	89	1.149	886	1.573	410	98	2
91801 028	028	15	4	63	58	124	8	15	-
91801 029	029	44	43	501	406	772	138	73	-
Kreuzgasse	03	954	850	9.276	7.140	13.684	2.879	832	6
91801 030	030	72	65	783	746	1.358	78	33	-
91801 031	031	108	90	1.075	834	1.552	223	106	-
91801 032	032	101	92	1.228	896	1.873	654	84	-
91801 033	033	88	77	758	613	1.216	192	59	-
91801 034	034	129	104	1.079	817	1.551	373	129	-
91801 035	035	114	105	1.083	797	1.472	412	69	2
91801 036	036	111	103	924	696	1.338	248	127	3
91801 037	037	62	61	684	484	975	236	52	-
91801 038	038	71	67	739	557	1.032	187	76	1
91801 039	039	98	86	923	700	1.317	276	97	-
Gersthof	04	898	836	5.768	4.678	8.445	1.275	541	10
91801 040	040	103	98	947	776	1.374	163	75	-
91801 041	041	78	76	525	411	759	124	35	1
91801 042	042	63	62	521	425	833	126	45	-
91801 043	043	98	96	806	629	1.112	188	66	2
91801 044	044	37	37	315	253	421	84	55	-
91801 045	045	118	107	724	536	993	174	86	2
91801 046	046	127	115	548	417	736	175	91	-
91801 047	047	124	113	610	556	1.019	105	31	2
91801 048	048	88	76	259	205	393	53	31	2
91801 049	049	62	56	513	470	805	83	26	1
Pötzleinsdorf	05	1.750	1.101	5.063	3.823	8.033	1.402	405	15
91801 050	050	449	303	1.177	877	1.813	253	105	4
91801 051	051	538	144	437	157	389	111	20	1
91801 052	052	516	440	1.865	1.516	3.150	387	159	5
91801 053	053	238	212	1.575	1.263	2.649	646	112	5
91801 054	054	9	2	9	10	32	5	9	-

Wien 19. Bezirk: Döbling

Gemeindename OKZ Ortschaftsname	ZB ZSP	Gebäude insges.	Geb.mit Haupt- wohnsitz	Wohnun- gen	Haus- halte	Wohn- bevölk.	Neben- wohnsitz- fälle	Ar- beits- stätten	L + F Betr.- stätten	
Wien 19. Bezirk: Döbling										
919		8.650	6.426	39.608	32.363	64.030	9.081	3.739	179	
Fläche: 2.446,31 ha										
Gerichtsbezirke:										
Döbling										
919 H		8.650	6.426	39.608	32.363	64.030	9.081	3.739	179	
Gemeinden: Wien 19. Bezirk: Döbling										
Fläche: 2.446,31 ha										
Wien 19. Bezirk: Döbling SS										
919 01	X	8.650	6.426	39.608	32.363	64.030	9.081	3.739	179	
Gerichtsbezirk: Döbling										
Fläche: 2.446,31 ha										
Katastralgemeinden: Grinzing 613,52 ha, Heiligenstadt 219,46 ha, Josefsdorf 64,99 ha, Kahlenbergerdorf 226,01 ha, Neustift am Walde 151,85 ha, Nußdorf 226,84 ha, Oberdöbling 241,20 ha, Obersievering 234,79 ha, Pötzleinsdorf 34,00 ha, Salmansdorf 66,05 ha, Schwarze Lackenau 85,97 ha, Unterdöbling 72,38 ha, Untersievering 198,25 ha, Währing 11,00 ha										
Postleitzahl: 1190										
Österr. Karte: 40, 41, 58, 59										
Höhenklasse: 1										
NUTS 3-Code: AT130										
17241	Wien 19. Bezirk: Döbling	X	8.650	6.426	39.608	32.363	64.030	9.081	3.739	179
	Stt (190)									
	(48°14'21",16°21'24")									
	010	316	127	382	233	511	130	33	3	
	011	67	53	63	55	128	25	8	2	
	012	167	134	474	407	800	88	26	4	
	013	171	149	664	527	1.037	138	88	15	
	014	87	60	281	254	521	76	30	1	
	015	118	105	966	830	1.554	192	137	-	
	016	102	57	234	169	348	63	16	1	
	017	27	11	17	18	40	6	12	1	
	018	124	107	181	162	347	32	14	1	
	020	47	43	703	627	1.074	146	27	3	
	021	62	28	536	482	958	84	87	1	
	022	23	21	376	322	576	78	15	1	
	023	57	55	687	675	1.305	79	22	-	
	024	67	58	1.481	1.253	2.294	396	83	1	
	025	52	43	577	559	1.103	61	27	3	
	026	83	34	509	486	919	102	108	-	
	027	45	41	713	317	897	170	45	1	
	028	13	12	209	182	317	58	15	-	
	031	40	6	236	148	205	56	88	-	
	040	92	80	624	454	842	206	86	2	
	041	143	132	1.358	1.087	2.065	382	128	2	
	042	76	50	453	325	681	118	51	1	
	043	70	61	554	490	875	114	82	2	
	044	111	99	800	612	1.164	272	150	1	
	045	117	68	793	670	1.337	183	167	1	
	046	66	66	1.029	920	1.777	222	125	2	
	047	86	75	1.106	877	1.540	278	99	1	
	048	27	26	509	487	904	104	30	1	
	049	60	55	790	807	1.447	236	89	-	
	050	53	52	466	455	860	67	29	-	
	051	239	222	973	856	1.558	173	60	5	
	052	106	102	530	503	1.052	71	32	3	
	053	217	184	1.216	833	1.845	186	119	3	

Wien 19. Bezirk: Döbling

Gemeindenname OKZ Ortschaftsname	ZB ZSP	Gebäude insges.	Geb.mit Haupt- wohnsitz	Wohnun- gen	Haus- halte	Wohn- bevölk.	Neben- wohnsitz- fälle	Ar- beits- stätten	L + F Betr.- stätten
	054	183	135	724	496	938	176	74	-
	060	427	261	637	503	1.109	137	106	22
	061	287	252	649	551	1.150	138	43	10
	062	189	110	221	160	393	122	23	3
	063	238	222	831	717	1.346	217	47	-
	064	141	126	352	294	609	110	47	2
	070	266	218	555	455	998	117	66	15
	071	339	269	1.027	811	1.638	188	95	15
	080	94	87	581	464	849	125	60	1
	081	137	127	1.165	1.090	2.524	170	51	3
	082	170	141	1.084	891	1.615	311	164	2
	083	70	65	1.246	824	1.960	206	37	3
	084	118	112	1.380	1.109	2.032	326	87	-
	085	65	65	947	875	1.437	164	36	1
	086	121	106	1.048	887	1.597	169	101	3
	090	88	75	432	360	691	134	41	-
	091	109	97	793	612	1.154	167	81	2
	092	83	71	317	260	568	89	45	-
	093	117	109	359	312	995	526	64	-
	094	55	46	147	122	240	28	18	-
	100	345	258	676	551	1.193	151	47	12
	101	379	139	430	227	465	73	45	18
	102	570	115	768	357	700	99	23	-
	103	255	226	580	509	1.073	94	64	3
	104	426	354	753	675	1.361	140	60	2
	105	229	214	1.162	1.118	2.203	263	71	-
	106	18	10	254	51	311	49	15	-

Am Himmel ZH, Cobenzl E, Döbling Stt, Fischerhaus Gh, Grinzing Stt, Hameau Hgr, Häuserl am Stoan Gh, Heiligenstadt Stt, Josefinenhütte Gh, Josefsdorf Stt, Kahlenberg Hgr, Kahlenbergerdorf Stt, Krapfenwaldl Bd, Kuchelau ZH, Leopoldsberg ZH, Neustift am Walde Stt, Nußdorf Stt, Salmansdorf Stt, Sievering Stt

Zählsprengelübersicht:

Nußdorf-Kahlenbergerdorf	01	1.179	803	3.262	2.655	5.286	750	364	28
91901 010	010	316	127	382	233	511	130	33	3
91901 011	011	67	53	63	55	128	25	8	2
91901 012	012	167	134	474	407	800	88	26	4
91901 013	013	171	149	664	527	1.037	138	88	15
91901 014	014	87	60	281	254	521	76	30	1
91901 015	015	118	105	966	830	1.554	192	137	-
91901 016	016	102	57	234	169	348	63	16	1
91901 017	017	27	11	17	18	40	6	12	1
91901 018	018	124	107	181	162	347	32	14	1
Karl Marx-Hof	02	449	335	5.791	4.903	9.443	1.174	429	10
91901 020	020	47	43	703	627	1.074	146	27	3
91901 021	021	62	28	536	482	958	84	87	1
91901 022	022	23	21	376	322	576	78	15	1
91901 023	023	57	55	687	675	1.305	79	22	-
91901 024	024	67	58	1.481	1.253	2.294	396	83	1
91901 025	025	52	43	577	559	1.103	61	27	3
91901 026	026	83	34	509	486	919	102	108	-
91901 027	027	45	41	713	317	897	170	45	1
91901 028	028	13	12	209	182	317	58	15	-
Heiligenstädter Lände	03	40	6	236	148	205	56	88	-
91901 031	031	40	6	236	148	205	56	88	-
Döblinger Hauptstraße	04	848	712	8.016	6.729	12.632	2.115	1.007	13
91901 040	040	92	80	624	454	842	206	86	2
91901 041	041	143	132	1.358	1.087	2.065	382	128	2

Wien 19. Bezirk: Döbling

Gemeindename OKZ Ortschaftsname	ZB ZSP	Gebäude insges.	Geb.mit Haupt- wohnsitz	Wohnun- gen	Haus- halte	Wohn- bevölk.	Neben- wohnsitz- fälle	Ar- beits- stätten	L + F Betr.- stätten
91901 042	042	76	50	453	325	681	118	51	1
91901 043	043	70	61	554	490	875	114	82	2
91901 044	044	111	99	800	612	1.164	272	150	1
91901 045	045	117	68	793	670	1.337	183	167	1
91901 046	046	66	66	1.029	920	1.777	222	125	2
91901 047	047	86	75	1.106	877	1.540	278	99	1
91901 048	048	27	26	509	487	904	104	30	1
91901 049	049	60	55	790	807	1.447	236	89	-
Hohe Warte	05	798	695	3.909	3.143	6.253	673	314	11
91901 050	050	53	52	466	455	860	67	29	-
91901 051	051	239	222	973	856	1.558	173	60	5
91901 052	052	106	102	530	503	1.052	71	32	3
91901 053	053	217	184	1.216	833	1.845	186	119	3
91901 054	054	183	135	724	496	938	176	74	-
Grinzing	06	1.282	971	2.690	2.225	4.607	724	266	37
91901 060	060	427	261	637	503	1.109	137	106	22
91901 061	061	287	252	649	551	1.150	138	43	10
91901 062	062	189	110	221	160	393	122	23	3
91901 063	063	238	222	831	717	1.346	217	47	-
91901 064	064	141	126	352	294	609	110	47	2
Sievering	07	605	487	1.582	1.266	2.636	305	161	30
91901 070	070	266	218	555	455	998	117	66	15
91901 071	071	339	269	1.027	811	1.638	188	95	15
In der Krim	08	775	703	7.451	6.140	12.014	1.471	536	13
91901 080	080	94	87	581	464	849	125	60	1
91901 081	081	137	127	1.165	1.090	2.524	170	51	3
91901 082	082	170	141	1.084	891	1.615	311	164	2
91901 083	083	70	65	1.246	824	1.960	206	37	3
91901 084	084	118	112	1.380	1.109	2.032	326	87	-
91901 085	085	65	65	947	875	1.437	164	36	1
91901 086	086	121	106	1.048	887	1.597	169	101	3
Döblinger Cottage	09	452	398	2.048	1.666	3.648	944	249	2
91901 090	090	88	75	432	360	691	134	41	-
91901 091	091	109	97	793	612	1.154	167	81	2
91901 092	092	83	71	317	260	568	89	45	-
91901 093	093	117	109	359	312	995	526	64	-
91901 094	094	55	46	147	122	240	28	18	-
Glanzing-Salmansdorf	10	2.222	1.316	4.623	3.488	7.306	869	325	35
91901 100	100	345	258	676	551	1.193	151	47	12
91901 101	101	379	139	430	227	465	73	45	18
91901 102	102	570	115	768	357	700	99	23	-
91901 103	103	255	226	580	509	1.073	94	64	3
91901 104	104	426	354	753	675	1.361	140	60	2
91901 105	105	229	214	1.162	1.118	2.203	263	71	-
91901 106	106	18	10	254	51	311	49	15	-

Wien 20. Bezirk: Brigittenau

Gemeindenname OKZ Ortschaftsname	ZB ZSP	Gebäude insges.	Geb.mit Haupt- wohnsitz	Wohnun- gen	Haus- halte	Wohn- bevölk.	Neben- wohnsitz- fälle	Ar- beits- stätten	L + F Betr.- stätten
Wien 20. Bezirk: Brigittenau									
920		2.650	2.065	43.320	38.378	76.268	14.517	2.576	30
Fläche: 567,67 ha									
Gerichtsbezirke:									
Leopoldstadt									
920 M		2.650	2.065	43.320	38.378	76.268	14.517	2.576	30
Gemeinden: Wien 20. Bezirk: Brigittenau									
Fläche: 567,67 ha									
Wien 20. Bezirk: Brigittenau SS									
920 01	X	2.650	2.065	43.320	38.378	76.268	14.517	2.576	30
Gerichtsbezirk: Leopoldstadt									
Fläche: 567,67 ha									
Katastralgemeinden: Brigittenau 463,84 ha, Donaufeld 31,00 ha, Floridsdorf 42,83 ha, Schwarze Lackenau 30,00 ha									
Postleitzahl: 1200									
Österr. Karte: 41, 59									
Höhenklasse: 1									
NUTS 3-Code: AT130									
17242	X	2.650	2.065	43.320	38.378	76.268	14.517	2.576	30
Wien 20. Bezirk:									
Brigittenau Stt (165)									
(48°13'50",16°22'02")									
	011	148	47	1.233	1.178	2.321	253	47	3
	012	130	119	2.256	2.188	3.803	674	82	1
	013	11	6	75	76	187	42	13	-
	021	50	49	1.061	959	1.872	372	44	-
	022	61	47	1.350	1.232	2.557	345	72	2
	023	44	40	1.180	1.036	2.228	418	60	-
	024	101	85	2.091	1.977	3.280	288	180	1
	026	72	61	1.089	939	1.905	346	62	-
	027	66	63	1.514	1.269	2.641	531	75	1
	030	49	32	748	660	1.301	254	45	1
	031	81	75	1.407	1.256	2.973	469	87	-
	032	66	46	1.098	924	1.805	412	81	1
	033	53	49	734	633	1.325	298	62	2
	034	61	57	1.116	931	1.806	459	100	-
	035	52	52	1.171	986	2.176	423	83	1
	036	26	26	526	452	952	239	30	-
	037	10	9	182	178	320	71	10	-
	038	25	22	373	318	662	144	19	-
	040	126	92	2.912	2.301	5.041	1.272	90	4
	041	49	47	1.028	975	1.769	329	26	1
	042	23	22	455	388	777	150	9	-
	050	96	19	437	428	841	132	62	-
	051	64	46	854	727	1.601	306	103	-
	052	74	69	1.241	1.033	2.028	495	65	-
	053	9	8	172	147	353	58	13	-
	054	20	16	240	215	459	102	41	1
	055	48	45	673	528	1.007	334	51	-
	056	75	66	1.054	879	1.815	417	120	-
	057	55	51	731	622	1.232	256	79	-
	058	56	51	825	684	1.334	366	68	-
	060	63	59	1.241	1.132	2.024	383	36	-
	061	75	68	1.394	1.243	2.414	477	71	1
	062	40	39	719	712	1.312	210	26	2
	063	83	57	1.119	1.013	2.034	389	66	-
	071	56	45	1.215	1.103	2.088	302	78	1
	072	67	66	1.082	1.031	2.306	323	17	2

Wien 20. Bezirk: Brigittenau

Gemeindenname OKZ Ortschaftsname	ZB ZSP	Gebäude insges.	Geb.mit Haupt- wohnsitz	Wohnun- gen	Haus- halte	Wohn- bevölk.	Neben- wohnsitz- fälle	Ar- beits- stätten	L + F Betr.- stätten
	073	102	93	1.808	1.631	3.095	618	54	4
	074	35	30	717	606	1.216	310	46	-
	075	65	23	333	305	686	71	43	-
	076	55	52	851	812	1.550	185	36	1
	080	84	71	1.971	1.775	3.371	635	111	-
	081	59	41	790	662	1.409	280	61	-
	082	65	4	254	234	392	79	52	-
Zählsprengelübersicht:									
Kapaunplatz	01	289	172	3.564	3.442	6.311	969	142	4
92001 011	011	148	47	1.233	1.178	2.321	253	47	3
92001 012	012	130	119	2.256	2.188	3.803	674	82	1
92001 013	013	11	6	75	76	187	42	13	-
Zwischenbrücken	02	394	345	8.285	7.412	14.483	2.300	493	4
92001 021	021	50	49	1.061	959	1.872	372	44	-
92001 022	022	61	47	1.350	1.232	2.557	345	72	2
92001 023	023	44	40	1.180	1.036	2.228	418	60	-
92001 024	024	101	85	2.091	1.977	3.280	288	180	1
92001 026	026	72	61	1.089	939	1.905	346	62	-
92001 027	027	66	63	1.514	1.269	2.641	531	75	1
Brigittaplatz	03	423	368	7.355	6.338	13.320	2.769	517	5
92001 030	030	49	32	748	660	1.301	254	45	1
92001 031	031	81	75	1.407	1.256	2.973	469	87	-
92001 032	032	66	46	1.098	924	1.805	412	81	1
92001 033	033	53	49	734	633	1.325	298	62	2
92001 034	034	61	57	1.116	931	1.806	459	100	-
92001 035	035	52	52	1.171	986	2.176	423	83	1
92001 036	036	26	26	526	452	952	239	30	-
92001 037	037	10	9	182	178	320	71	10	-
92001 038	038	25	22	373	318	662	144	19	-
Lorenz Müller-Gasse	04	198	161	4.395	3.664	7.587	1.751	125	5
92001 040	040	126	92	2.912	2.301	5.041	1.272	90	4
92001 041	041	49	47	1.028	975	1.769	329	26	1
92001 042	042	23	22	455	388	777	150	9	-
Wallensteinstraße	05	497	371	6.227	5.263	10.670	2.466	602	1
92001 050	050	96	19	437	428	841	132	62	-
92001 051	051	64	46	854	727	1.601	306	103	-
92001 052	052	74	69	1.241	1.033	2.028	495	65	-
92001 053	053	9	8	172	147	353	58	13	-
92001 054	054	20	16	240	215	459	102	41	1
92001 055	055	48	45	673	528	1.007	334	51	-
92001 056	056	75	66	1.054	879	1.815	417	120	-
92001 057	057	55	51	731	622	1.232	256	79	-
92001 058	058	56	51	825	684	1.334	366	68	-
Wexstraße	06	261	223	4.473	4.100	7.784	1.459	199	3
92001 060	060	63	59	1.241	1.132	2.024	383	36	-
92001 061	061	75	68	1.394	1.243	2.414	477	71	1
92001 062	062	40	39	719	712	1.312	210	26	2
92001 063	063	83	57	1.119	1.013	2.034	389	66	-
Höchstädtplatz	07	380	309	6.006	5.488	10.941	1.809	274	8
92001 071	071	56	45	1.215	1.103	2.088	302	78	1
92001 072	072	67	66	1.082	1.031	2.306	323	17	2
92001 073	073	102	93	1.808	1.631	3.095	618	54	4
92001 074	074	35	30	717	606	1.216	310	46	-

Wien 20. Bezirk: Brigittenau

Gemeindenname OKZ Ortschaftsname	ZB ZSP	Gebäude insges.	Geb.mit Haupt- wohnsitz	Wohnun- gen	Haus- halte	Wohn- bevölk.	Neben- wohnsitz- fälle	Ar- beits- stätten	L + F Betr.- stätten
92001 075	075	65	23	333	305	686	71	43	-
92001 076	076	55	52	851	812	1.550	185	36	1
Nordwestbahnhof	08	208	116	3.015	2.671	5.172	994	224	-
92001 080	080	84	71	1.971	1.775	3.371	635	111	-
92001 081	081	59	41	790	662	1.409	280	61	-
92001 082	082	65	4	254	234	392	79	52	-

Wien 21. Bezirk: Floridsdorf

Gemeindenname OKZ Ortschaftsname	ZB ZSP	Gebäude insges.	Geb.mit Haupt- wohnsitz	Wohnun- gen	Haus- halte	Wohn- bevölk.	Neben- wohnsitz- fälle	Ar- beits- stätten	L + F Betr.- stätten
--	-----------	--------------------	-------------------------------	----------------	----------------	------------------	------------------------------	--------------------------	----------------------------

Wien 21. Bezirk: Floridsdorf

921 19.069 12.566 69.579 61.069 128.228 11.262 4.289 249

Fläche: 4.445,89 ha

Gerichtsbezirke:

Floridsdorf

921 I

19.069 12.566 69.579 61.069 128.228 11.262 4.289 249

Gemeinden: Wien 21. Bezirk: Floridsdorf

Fläche: 4.445,89 ha

Wien 21. Bezirk: Floridsdorf SS

921 01 X 19.069 12.566 69.579 61.069 128.228 11.262 4.289 249

Gerichtsbezirk: Floridsdorf

Fläche: 4.445,89 ha

Katastralgemeinden: Donauefeld 434,49 ha, Floridsdorf 233,32 ha, Großjedlersdorf I 373,55 ha, Großjedlersdorf II 222,29 ha, Jedlesee 144,97 ha, Kagran 5,17 ha, Kaisermühlen 20,45 ha, Leopoldau 1.047,46 ha, Schwarze Lackenau 402,65 ha, Stammersdorf 1.098,42 ha, Strebersdorf 463,12 ha

Postleitzahl: 1210

Österr. Karte: 41, 59

Höhenklasse: 1

NUTS 3-Code: AT130

17243 Wien 21. Bezirk: Floridsdorf Stt (165) (48°15'32",16°24'00")	X	19.069	12.566	69.579	61.069	128.228	11.262	4.289	249
010		201	89	139	100	228	36	22	19
011		73	57	101	97	229	20	4	1
012		345	265	372	334	765	87	58	52
020		728	613	2.552	2.402	5.600	224	159	20
021		234	184	408	363	792	50	45	5
030		1.003	762	2.365	2.161	5.660	198	117	5
040		549	406	989	868	2.079	143	35	3
041		963	555	1.060	719	1.612	144	24	-
050		67	34	55	35	83	15	4	-
051		468	381	3.260	3.176	7.256	495	84	5
052		89	79	2.035	1.894	4.289	181	111	3
053		480	328	1.190	1.051	2.298	164	37	-
054		188	180	983	969	2.393	150	24	-
055		104	80	348	329	751	29	12	1
056		42	16	25	20	49	4	21	-
060		140	103	323	278	600	68	50	14
061		201	67	81	72	161	15	49	-
070		135	34	44	36	86	15	35	-
071		381	207	613	528	1.057	79	72	4
072		134	58	934	828	1.590	123	69	1
080		361	127	949	725	1.443	487	18	-
081		427	145	482	281	709	58	11	-
090		485	390	513	424	957	152	32	4
091		441	394	1.810	1.708	4.241	209	87	3
092		104	98	1.006	988	1.867	178	18	2
093		65	47	65	48	109	17	6	-
100		54	49	435	401	661	46	17	-
101		76	72	389	330	503	42	13	-
102		88	85	567	448	646	31	6	-
103		135	129	821	651	1.003	86	14	-
104		378	82	841	591	1.195	97	34	1
110		194	123	917	569	1.438	167	119	8
111		207	144	1.374	1.281	3.169	121	64	6
120		303	247	558	466	991	153	27	5

Wien 21. Bezirk: Floridsdorf

Gemeindename OKZ Ortschaftsname	ZB ZSP	Gebäude insges.	Geb.mit Haupt- wohnsitz	Wohnun- gen	Haus- halte	Wohn- bevölk.	Neben- wohnsitz- fälle	Ar- beits- stätten	L + F Betr.- stätten
	121	511	124	915	604	1.339	116	20	1
	122	64	39	1.423	1.381	3.766	103	48	3
	130	171	126	212	165	359	58	18	4
	131	131	56	296	252	495	21	8	5
	132	389	279	733	625	1.449	156	68	14
	140	210	96	531	468	756	215	142	-
	141	172	165	1.359	1.325	2.374	237	41	1
	142	237	209	965	926	1.876	199	44	3
	150	158	141	246	218	483	32	20	-
	151	196	147	1.341	1.189	2.339	194	59	4
	160	500	398	630	541	1.193	166	29	3
	161	448	364	448	387	870	118	19	1
	162	312	240	574	517	1.216	120	36	1
	170	172	136	1.277	1.225	2.150	185	23	-
	171	373	107	971	754	1.420	152	46	1
	172	80	76	1.144	1.097	2.160	113	32	1
	173	40	31	449	438	842	78	17	-
	180	85	60	474	442	938	78	32	-
	181	146	122	762	631	1.222	129	52	1
	182	70	62	671	617	1.216	104	51	-
	183	98	92	1.150	1.057	2.031	205	36	2
	184	67	57	666	547	1.041	112	51	1
	190	342	67	585	518	1.020	97	48	-
	191	278	117	876	788	1.826	59	66	-
	200	83	46	476	414	804	84	68	-
	201	39	8	227	214	354	17	73	2
	210	76	70	925	759	1.427	235	54	-
	211	29	29	334	265	550	70	16	-
	212	53	47	672	638	1.144	115	49	-
	213	113	67	1.154	1.069	1.629	131	67	2
	214	63	55	739	658	1.156	173	79	-
	220	73	71	1.586	1.486	3.116	222	39	-
	221	117	98	1.057	888	1.606	267	116	2
	222	35	29	259	187	376	91	87	-
	223	148	115	1.477	1.263	2.356	306	293	-
	224	279	51	265	56	121	15	22	-
	230	109	93	1.122	904	1.724	271	99	-
	231	136	125	1.721	1.394	2.628	378	74	2
	232	123	113	1.539	1.396	2.568	246	40	3
	233	132	119	1.380	1.206	2.253	272	76	1
	240	223	194	374	345	807	40	20	3
	241	343	119	1.106	961	2.029	174	73	-
	250	426	298	1.475	1.253	2.987	91	72	8
	251	117	86	132	112	221	24	14	15
	260	56	55	695	675	1.280	69	11	-
	261	324	237	2.631	2.354	4.691	641	149	2
	270	222	57	178	62	132	41	27	-
	272	555	436	595	489	1.121	134	31	1
	281	102	7	158	138	257	24	136	-

Bruckhauften Sdlg, Donaufeld Stt, Gaswerk Leopoldau Indz, Groß-Jedlersdorf Stt, Großfeldsiedlung Sdlg, Jedleseesiedlung Stt, Leopoldau Stt, Magdalenenhof Mh, Nordrandsiedlung Sdlg, Schwarzlackenau Sdlg, Sendeanlage Bisamberg E, Stammersdorf Stt, Strebersdorf Stt

Zählsprengelübersicht:

Stammersdorf	01	619	411	612	531	1.222	143	84	72
92101 010	010	201	89	139	100	228	36	22	19
92101 011	011	73	57	101	97	229	20	4	1
92101 012	012	345	265	372	334	765	87	58	52
Stammersdorf-Brünnerstr.	02	962	797	2.960	2.765	6.392	274	204	25
92101 020	020	728	613	2.552	2.402	5.600	224	159	20
92101 021	021	234	184	408	363	792	50	45	5

Wien 21. Bezirk: Floridsdorf

Gemeindenname OKZ Ortschaftsname	ZB ZSP	Gebäude insges.	Geb.mit Haupt- wohnsitz	Wohnun- gen	Haus- halte	Wohn- bevölk.	Neben- wohnsitz- fälle	Ar- beits- stätten	L + F Betr.- stätten
Hirschfeld	03	1.003	762	2.365	2.161	5.660	198	117	5
92101 030	030	1.003	762	2.365	2.161	5.660	198	117	5
Nordrandsiedlung	04	1.512	961	2.049	1.587	3.691	287	59	3
92101 040	040	549	406	989	868	2.079	143	35	3
92101 041	041	963	555	1.060	719	1.612	144	24	-
Großfeldsiedlung	05	1.438	1.098	7.896	7.474	17.119	1.038	293	9
92101 050	050	67	34	55	35	83	15	4	-
92101 051	051	468	381	3.260	3.176	7.256	495	84	5
92101 052	052	89	79	2.035	1.894	4.289	181	111	3
92101 053	053	480	328	1.190	1.051	2.298	164	37	-
92101 054	054	188	180	983	969	2.393	150	24	-
92101 055	055	104	80	348	329	751	29	12	1
92101 056	056	42	16	25	20	49	4	21	-
Leopoldau	06	341	170	404	350	761	83	99	14
92101 060	060	140	103	323	278	600	68	50	14
92101 061	061	201	67	81	72	161	15	49	-
Leopoldau.Str.-Siemensstr	07	650	299	1.591	1.392	2.733	217	176	5
92101 070	070	135	34	44	36	86	15	35	-
92101 071	071	381	207	613	528	1.057	79	72	4
92101 072	072	134	58	934	828	1.590	123	69	1
Gaswerk Leopoldau	08	788	272	1.431	1.006	2.152	545	29	-
92101 080	080	361	127	949	725	1.443	487	18	-
92101 081	081	427	145	482	281	709	58	11	-
Schotterfeld	09	1.095	929	3.394	3.168	7.174	556	143	9
92101 090	090	485	390	513	424	957	152	32	4
92101 091	091	441	394	1.810	1.708	4.241	209	87	3
92101 092	092	104	98	1.006	988	1.867	178	18	2
92101 093	093	65	47	65	48	109	17	6	-
Siedlung Siemensstraße	10	731	417	3.053	2.421	4.008	302	84	1
92101 100	100	54	49	435	401	661	46	17	-
92101 101	101	76	72	389	330	503	42	13	-
92101 102	102	88	85	567	448	646	31	6	-
92101 103	103	135	129	821	651	1.003	86	14	-
92101 104	104	378	82	841	591	1.195	97	34	1
Groß-Jedlersdorf	11	401	267	2.291	1.850	4.607	288	183	14
92101 110	110	194	123	917	569	1.438	167	119	8
92101 111	111	207	144	1.374	1.281	3.169	121	64	6
Jochbergen	12	878	410	2.896	2.451	6.096	372	95	9
92101 120	120	303	247	558	466	991	153	27	5
92101 121	121	511	124	915	604	1.339	116	20	1
92101 122	122	64	39	1.423	1.381	3.766	103	48	3
Strebersdorf	13	691	461	1.241	1.042	2.303	235	94	23
92101 130	130	171	126	212	165	359	58	18	4
92101 131	131	131	56	296	252	495	21	8	5
92101 132	132	389	279	733	625	1.449	156	68	14
Strebersdorf-Prager Str.	14	619	470	2.855	2.719	5.006	651	227	4
92101 140	140	210	96	531	468	756	215	142	-
92101 141	141	172	165	1.359	1.325	2.374	237	41	1
92101 142	142	237	209	965	926	1.876	199	44	3
Autokader	15	354	288	1.587	1.407	2.822	226	79	4
92101 150	150	158	141	246	218	483	32	20	-
92101 151	151	196	147	1.341	1.189	2.339	194	59	4

Wien 21. Bezirk: Floridsdorf

Gemeindename OKZ Ortschaftsname	ZB ZSP	Gebäude insges.	Geb.mit Haupt- wohnsitz	Wohnun- gen	Haus- halte	Wohn- bevölk.	Neben- wohnsitz- fälle	Ar- beits- stätten	L + F Betr.- stätten
Schwarzlackenau	16	1.260	1.002	1.652	1.445	3.279	404	84	5
92101 160	160	500	398	630	541	1.193	166	29	3
92101 161	161	448	364	448	387	870	118	19	1
92101 162	162	312	240	574	517	1.216	120	36	1
Neu-Jedlese	17	665	350	3.841	3.514	6.572	528	118	2
92101 170	170	172	136	1.277	1.225	2.150	185	23	-
92101 171	171	373	107	971	754	1.420	152	46	1
92101 172	172	80	76	1.144	1.097	2.160	113	32	1
92101 173	173	40	31	449	438	842	78	17	-
Alt-Jedlese	18	466	393	3.723	3.294	6.448	628	222	4
92101 180	180	85	60	474	442	938	78	32	-
92101 181	181	146	122	762	631	1.222	129	52	1
92101 182	182	70	62	671	617	1.216	104	51	-
92101 183	183	98	92	1.150	1.057	2.031	205	36	2
92101 184	184	67	57	666	547	1.041	112	51	1
Koloniestraße	19	620	184	1.461	1.306	2.846	156	114	-
92101 190	190	342	67	585	518	1.020	97	48	-
92101 191	191	278	117	876	788	1.826	59	66	-
Shuttleworthstraße	20	122	54	703	628	1.158	101	141	2
92101 200	200	83	46	476	414	804	84	68	-
92101 201	201	39	8	227	214	354	17	73	2
Floridsdorf-Brünnerstr.	21	334	268	3.824	3.389	5.906	724	265	2
92101 210	210	76	70	925	759	1.427	235	54	-
92101 211	211	29	29	334	265	550	70	16	-
92101 212	212	53	47	672	638	1.144	115	49	-
92101 213	213	113	67	1.154	1.069	1.629	131	67	2
92101 214	214	63	55	739	658	1.156	173	79	-
Floridsdorf-am Spitz	22	652	364	4.644	3.880	7.575	901	557	2
92101 220	220	73	71	1.586	1.486	3.116	222	39	-
92101 221	221	117	98	1.057	888	1.606	267	116	2
92101 222	222	35	29	259	187	376	91	87	-
92101 223	223	148	115	1.477	1.263	2.356	306	293	-
92101 224	224	279	51	265	56	121	15	22	-
Donaufeld	23	500	450	5.762	4.900	9.173	1.167	289	6
92101 230	230	109	93	1.122	904	1.724	271	99	-
92101 231	231	136	125	1.721	1.394	2.628	378	74	2
92101 232	232	123	113	1.539	1.396	2.568	246	40	3
92101 233	233	132	119	1.380	1.206	2.253	272	76	1
Donaufeld-Leopoldauer Str	24	566	313	1.480	1.306	2.836	214	93	3
92101 240	240	223	194	374	345	807	40	20	3
92101 241	241	343	119	1.106	961	2.029	174	73	-
Donaufelder Gärtnergeb.	25	543	384	1.607	1.365	3.208	115	86	23
92101 250	250	426	298	1.475	1.253	2.987	91	72	8
92101 251	251	117	86	132	112	221	24	14	15
Mühlschüttel	26	380	292	3.326	3.029	5.971	710	160	2
92101 260	260	56	55	695	675	1.280	69	11	-
92101 261	261	324	237	2.631	2.354	4.691	641	149	2
Bruckhausen	27	777	493	773	551	1.253	175	58	1
92101 270	270	222	57	178	62	132	41	27	-
92101 272	272	555	436	595	489	1.121	134	31	1
Industriegel.-Bahndreieck	28	102	7	158	138	257	24	136	-
92101 281	281	102	7	158	138	257	24	136	-

Wien 22. Bezirk: Donaustadt

Gemeindename OKZ Ortschaftsname	ZB ZSP	Gebäude insges.	Geb.mit Haupt- wohnsitz	Wohnun- gen	Haus- halte	Wohn- bevölk.	Neben- wohnsitz- fälle	Ar- beits- stätten	L + F Betr.- stätten
Wien 22. Bezirk: Donaustadt									
922		28.018	19.787	69.539	61.496	136.444	9.206	4.253	240
Fläche: 10.234,00 ha									
Gerichtsbezirke:									
Donaustadt									
922 K		28.018	19.787	69.539	61.496	136.444	9.206	4.253	240
Gemeinden: Wien 22. Bezirk: Donaustadt									
Fläche: 10.234,00 ha									
Wien 22. Bezirk: Donaustadt SS									
922 01	X	28.018	19.787	69.539	61.496	136.444	9.206	4.253	240
Gerichtsbezirk: Donaustadt									
Fläche: 10.234,00 ha									
Katastralgemeinden: Aspern 1.988,87 ha, Breitenlee 1.007,47 ha, Donaufeld 28,00 ha, Eßling 1.497,78 ha, Hirschstetten 551,89 ha, Kagran 1.073,70 ha, Kaiserebersdorf Herrschaft 2.332,12 ha, Kaisermühlen 537,95 ha, Landjägermeisteramt 204,51 ha, Leopoldau 11,00 ha, Stadlau 499,44 ha, Süßenbrunn 501,27 ha									
Postleitzahl: 1220									
Österr. Karte: 41, 59									
Höhenklasse: 1									
NUTS 3-Code: AT130									
17244 Wien 22. Bezirk:	X	28.018	19.787	69.539	61.496	136.444	9.206	4.253	240
Donaustadt Stt (160)									
(48°15'00",16°26'37")									
010		231	183	265	221	473	51	14	1
011		373	285	488	406	935	99	36	13
020		661	345	594	396	1.118	145	56	27
030		811	495	761	509	1.251	119	25	9
040		1.268	788	1.680	1.351	3.101	209	56	3
041		51	28	40	36	108	3	-	15
050		75	69	76	73	215	26	15	14
051		1.372	997	2.106	1.796	4.203	188	85	2
060		304	283	1.025	992	2.775	61	40	-
061		469	426	754	733	1.546	175	36	3
062		313	270	329	295	778	34	12	4
063		110	94	2.255	2.215	5.211	249	61	2
070		1.480	1.216	1.958	1.846	4.442	214	172	6
071		105	61	79	63	133	30	52	-
080		212	161	3.663	3.600	9.008	242	119	2
081		168	91	295	276	550	35	84	3
082		350	50	274	51	107	14	35	6
085		572	350	1.650	1.541	3.576	162	265	1
088		39	21	116	90	168	31	30	-
090		601	513	3.801	3.245	6.709	637	134	5
091		301	256	1.107	1.034	2.091	99	48	5
092		107	104	1.485	1.461	3.796	120	55	1
100		70	52	1.291	1.224	2.434	147	71	8
101		328	252	517	471	1.041	79	68	2
110		69	53	62	57	127	16	31	-
111		310	48	170	48	88	26	31	-
112		64	55	1.006	963	1.739	121	47	1
113		51	49	663	656	1.226	72	10	-
114		117	108	1.630	1.381	2.504	287	98	2
115		98	78	935	847	1.582	178	57	-
116		58	53	1.345	1.259	2.408	141	25	1
117		33	24	511	488	891	46	16	-
120		204	142	961	908	2.237	157	56	1
121		442	207	552	355	749	86	44	-

Wien 22. Bezirk: Donaustadt

Gemeindename OKZ Ortschaftsname	ZB ZSP	Gebäude insges.	Geb.mit Haupt- wohnsitz	Wohnun- gen	Haus- halte	Wohn- bevölk.	Neben- wohnsitz- fälle	Ar- beits- stätten	L + F Betr.- stätten
	130	80	72	1.008	968	1.766	134	68	2
	131	21	18	371	339	687	74	111	-
	132	40	39	910	905	1.699	155	12	-
	133	37	25	419	367	716	66	63	-
	134	45	30	335	329	775	30	156	-
	140	522	513	535	528	1.105	110	20	1
	141	613	595	693	674	1.341	123	34	-
	142	114	104	496	487	1.040	95	19	2
	143	281	277	345	334	718	79	10	1
	150	329	278	1.359	1.294	2.456	217	61	2
	151	223	191	1.549	1.529	3.139	221	64	-
	152	121	96	1.042	996	2.146	135	52	-
	153	77	30	261	212	424	24	15	-
	160	123	64	336	304	744	128	22	7
	161	145	19	187	182	448	25	30	-
	170	1.595	372	1.291	388	829	141	46	2
	180	148	121	1.143	1.117	2.203	149	26	1
	181	184	136	996	956	2.182	69	35	-
	182	12	9	40	39	67	5	3	-
	190	209	155	1.346	1.212	2.340	171	118	2
	191	36	35	500	478	946	67	8	-
	192	149	116	1.113	963	1.814	169	94	1
	200	380	249	1.153	1.078	2.694	98	75	6
	210	488	388	467	412	981	94	33	1
	220	574	553	627	609	1.352	153	24	-
	221	18	12	490	88	208	429	18	-
	222	377	348	1.995	1.757	4.710	103	78	11
	230	916	777	1.861	1.743	3.888	181	157	11
	240	360	295	370	321	792	76	19	7
	241	682	656	1.867	1.828	4.352	114	70	1
	250	321	199	322	215	494	75	10	3
	251	396	328	406	340	865	51	31	1
	260	861	605	905	689	1.672	136	38	1
	261	209	57	81	67	148	19	35	6
	262	865	571	828	587	1.378	174	38	3
	270	338	251	323	256	620	55	20	12
	271	936	793	1.316	1.190	2.957	146	58	4
	272	861	452	932	545	1.292	115	32	-
	280	369	300	456	414	944	59	41	1
	281	399	335	616	578	1.332	38	83	5
	290	1.172	922	1.360	1.167	2.817	246	77	7
	291	169	127	165	134	317	32	15	2
	310	141	28	69	33	66	1	54	-
	320	265	39	2.211	1.957	3.660	125	196	-

Aspern Stt, Bahnhofsiedlung Sdlg, Breitenlee Stt, Donaupark, Donauturm ZH, Eßling Stt, General-Motors-Austria-Werk Fbk, Hirschstetten Stt, Invalidensiedlung Sdlg, Kagran Stt, Kaisermühlen Stt, Kienastsiedlung Sdlg, Neukagran Stt, Neusüßenbrunn Sdlg, Ölhafen Lobau Indz, Öltanklager Lobau Indz, Paxsiedlung Sdlg, Schafflerhof Mh, Schöpfleithnersiedlung Sdlg, Stadlau Stt, Strandbad Gänsehäufel Bd, Süßenbrunn Stt, Vienna-International-Center Hgr

Zählsprengelübersicht:

Süßenbrunn	01	604	468	753	627	1.408	150	50	14
92201 010	010	231	183	265	221	473	51	14	1
92201 011	011	373	285	488	406	935	99	36	13
Breitenlee	02	661	345	594	396	1.118	145	56	27
92201 020	020	661	345	594	396	1.118	145	56	27
Neu-Eßling	03	811	495	761	509	1.251	119	25	9
92201 030	030	811	495	761	509	1.251	119	25	9
Schafflerhof	04	1.319	816	1.720	1.387	3.209	212	56	18
92201 040	040	1.268	788	1.680	1.351	3.101	209	56	3

Wien 22. Bezirk: Donaustadt

Gemeindenname OKZ Ortschaftsname	ZB ZSP	Gebäude insges.	Geb.mit Haupt- wohnsitz	Wohnun- gen	Haus- halte	Wohn- bevölk.	Neben- wohnsitz- fälle	Ar- beits- stätten	L + F Betr.- stätten
92201 041	041	51	28	40	36	108	3	-	15
Flugfeld Aspern	05	1.447	1.066	2.182	1.869	4.418	214	100	16
92201 050	050	75	69	76	73	215	26	15	14
92201 051	051	1.372	997	2.106	1.796	4.203	188	85	2
Kriegerhmst.-Lackenjöchl	06	1.196	1.073	4.363	4.235	10.310	519	149	9
92201 060	060	304	283	1.025	992	2.775	61	40	-
92201 061	061	469	426	754	733	1.546	175	36	3
92201 062	062	313	270	329	295	778	34	12	4
92201 063	063	110	94	2.255	2.215	5.211	249	61	2
Breitenleer Stadtrandsdlg	07	1.585	1.277	2.037	1.909	4.575	244	224	6
92201 070	070	1.480	1.216	1.958	1.846	4.442	214	172	6
92201 071	071	105	61	79	63	133	30	52	-
Kagran	08	1.341	673	5.998	5.558	13.409	484	533	12
92201 080	080	212	161	3.663	3.600	9.008	242	119	2
92201 081	081	168	91	295	276	550	35	84	3
92201 082	082	350	50	274	51	107	14	35	6
92201 085	085	572	350	1.650	1.541	3.576	162	265	1
92201 088	088	39	21	116	90	168	31	30	-
Eipeldauer Straße	09	1.009	873	6.393	5.740	12.596	856	237	11
92201 090	090	601	513	3.801	3.245	6.709	637	134	5
92201 091	091	301	256	1.107	1.034	2.091	99	48	5
92201 092	092	107	104	1.485	1.461	3.796	120	55	1
An der oberen Alten Donau	10	398	304	1.808	1.695	3.475	226	139	10
92201 100	100	70	52	1.291	1.224	2.434	147	71	8
92201 101	101	328	252	517	471	1.041	79	68	2
Kaisermühlen	11	800	468	6.322	5.699	10.565	887	315	4
92201 110	110	69	53	62	57	127	16	31	-
92201 111	111	310	48	170	48	88	26	31	-
92201 112	112	64	55	1.006	963	1.739	121	47	1
92201 113	113	51	49	663	656	1.226	72	10	-
92201 114	114	117	108	1.630	1.381	2.504	287	98	2
92201 115	115	98	78	935	847	1.582	178	57	-
92201 116	116	58	53	1.345	1.259	2.408	141	25	1
92201 117	117	33	24	511	488	891	46	16	-
Lettenhauften	12	646	349	1.513	1.263	2.986	243	100	1
92201 120	120	204	142	961	908	2.237	157	56	1
92201 121	121	442	207	552	355	749	86	44	-
Zentrum Kagran	13	223	184	3.043	2.908	5.643	459	410	2
92201 130	130	80	72	1.008	968	1.766	134	68	2
92201 131	131	21	18	371	339	687	74	111	-
92201 132	132	40	39	910	905	1.699	155	12	-
92201 133	133	37	25	419	367	716	66	63	-
92201 134	134	45	30	335	329	775	30	156	-
Freihof-Siedlung	14	1.530	1.489	2.069	2.023	4.204	407	83	4
92201 140	140	522	513	535	528	1.105	110	20	1
92201 141	141	613	595	693	674	1.341	123	34	-
92201 142	142	114	104	496	487	1.040	95	19	2
92201 143	143	281	277	345	334	718	79	10	1
Wohngebiet Neu-Kagran	15	750	595	4.211	4.031	8.165	597	192	2
92201 150	150	329	278	1.359	1.294	2.456	217	61	2
92201 151	151	223	191	1.549	1.529	3.139	221	64	-
92201 152	152	121	96	1.042	996	2.146	135	52	-

Wien 22. Bezirk: Donaustadt

Gemeindename OKZ Ortschaftsname	ZB ZSP	Gebäude insges.	Geb.mit Haupt- wohnsitz	Wohnun- gen	Haus- halte	Wohn- bevölk.	Neben- wohnsitz- fälle	Ar- beits- stätten	L + F Betr.- stätten
92201 153	153	77	30	261	212	424	24	15	-
Industriegeb.Neu-Kagran	16	268	83	523	486	1.192	153	52	7
92201 160	160	123	64	336	304	744	128	22	7
92201 161	161	145	19	187	182	448	25	30	-
Neuhaufen	17	1.595	372	1.291	388	829	141	46	2
92201 170	170	1.595	372	1.291	388	829	141	46	2
Mühlgrund-Neu-Stadlau	18	344	266	2.179	2.112	4.452	223	64	1
92201 180	180	148	121	1.143	1.117	2.203	149	26	1
92201 181	181	184	136	996	956	2.182	69	35	-
92201 182	182	12	9	40	39	67	5	3	-
Stadlau	19	394	306	2.959	2.653	5.100	407	220	3
92201 190	190	209	155	1.346	1.212	2.340	171	118	2
92201 191	191	36	35	500	478	946	67	8	-
92201 192	192	149	116	1.113	963	1.814	169	94	1
Hirschstetten	20	380	249	1.153	1.078	2.694	98	75	6
92201 200	200	380	249	1.153	1.078	2.694	98	75	6
Plankenmais	21	488	388	467	412	981	94	33	1
92201 210	210	488	388	467	412	981	94	33	1
Neu-Straßenäcker	22	969	913	3.112	2.454	6.270	685	120	11
92201 220	220	574	553	627	609	1.352	153	24	-
92201 221	221	18	12	490	88	208	429	18	-
92201 222	222	377	348	1.995	1.757	4.710	103	78	11
Aspern	23	916	777	1.861	1.743	3.888	181	157	11
92201 230	230	916	777	1.861	1.743	3.888	181	157	11
Spargelfeld	24	1.042	951	2.237	2.149	5.144	190	89	8
92201 240	240	360	295	370	321	792	76	19	7
92201 241	241	682	656	1.867	1.828	4.352	114	70	1
Wulzendorf	25	717	527	728	555	1.359	126	41	4
92201 250	250	321	199	322	215	494	75	10	3
92201 251	251	396	328	406	340	865	51	31	1
Biberhaufen	26	1.935	1.233	1.814	1.343	3.198	329	111	10
92201 260	260	861	605	905	689	1.672	136	38	1
92201 261	261	209	57	81	67	148	19	35	6
92201 262	262	865	571	828	587	1.378	174	38	3
Eßling-Im Neuriß	27	2.135	1.496	2.571	1.991	4.869	316	110	16
92201 270	270	338	251	323	256	620	55	20	12
92201 271	271	936	793	1.316	1.190	2.957	146	58	4
92201 272	272	861	452	932	545	1.292	115	32	-
Eßling	28	768	635	1.072	992	2.276	97	124	6
92201 280	280	369	300	456	414	944	59	41	1
92201 281	281	399	335	616	578	1.332	38	83	5
Englisch Feld	29	1.341	1.049	1.525	1.301	3.134	278	92	9
92201 290	290	1.172	922	1.360	1.167	2.817	246	77	7
92201 291	291	169	127	165	134	317	32	15	2
Indgeb.Erzherzog Karl-Str	31	141	28	69	33	66	1	54	-
92201 310	310	141	28	69	33	66	1	54	-
Donaupark	32	265	39	2.211	1.957	3.660	125	196	-
92201 320	320	265	39	2.211	1.957	3.660	125	196	-

Wien 23. Bezirk: Liesing

Gemeindenname OKZ Ortschaftsname	ZB ZSP	Gebäude insges.	Geb.mit Haupt- wohnsitz	Wohnun- gen	Haus- halte	Wohn- bevölk.	Neben- wohnsitz- fälle	Ar- beits- stätten	L + F Betr.- stätten
Wien 23. Bezirk: Liesing									
923		15.450	11.239	44.832	39.596	84.718	7.295	4.497	114
Fläche: 3.229,20 ha									
Gerichtsbezirke:									
Liesing									
923 L		15.450	11.239	44.832	39.596	84.718	7.295	4.497	114
Gemeinden: Wien 23. Bezirk: Liesing									
Fläche: 3.229,20 ha									
Wien 23. Bezirk: Liesing SS									
923 01	X	15.450	11.239	44.832	39.596	84.718	7.295	4.497	114
Gerichtsbezirk: Liesing									
Fläche: 3.229,20 ha									
Katastralgemeinden: Atzgersdorf 376,42 ha, Erlaa 238,96 ha, Inzersdorf 854,06 ha, Inzersdorf Stadt 5,00 ha, Kalksburg 375,70 ha, Liesing 273,82 ha, Mauer 639,57 ha, Rodaun 214,45 ha, Siebenhirten 251,22 ha									
Postleitzahl: 1230									
Österr. Karte: 58, 59									
Höhenklasse: 2									
NUTS 3-Code: AT130									
17245	X	15.450	11.239	44.832	39.596	84.718	7.295	4.497	114
Wien 23. Bezirk: Liesing									
Stt (230)									
(48°08'00", 16°17'00")									
011		177	123	438	392	794	59	61	5
012		81	55	254	221	454	48	34	1
013		36	33	306	290	551	50	11	-
020		171	149	377	333	885	62	52	-
021		58	37	183	158	307	28	39	-
022		217	157	201	174	395	52	57	-
023		40	10	27	22	53	13	23	-
024		242	155	857	764	1.383	133	96	1
025		65	22	112	92	190	10	43	1
026		38	16	87	69	153	18	31	-
030		325	159	510	365	786	46	16	-
031		533	155	536	190	435	57	18	-
032		68	68	375	363	570	59	3	-
033		194	166	228	203	431	51	20	-
034		320	258	340	281	674	92	25	1
035		173	139	204	160	358	30	12	-
040		127	97	122	107	223	18	7	-
041		139	100	1.421	1.348	2.758	81	58	19
042		19	9	35	10	134	124	8	-
043		25	23	382	315	662	14	4	-
044		107	97	1.191	1.174	2.234	193	36	5
050		503	420	2.058	1.970	4.815	228	138	3
051		244	195	883	769	1.522	164	109	4
052		265	163	709	599	1.319	81	30	1
053		119	77	112	97	205	9	74	1
060		94	9	28	19	40	10	45	-
062		122	86	219	182	350	50	33	-
063		82	34	48	35	81	18	21	1
064		216	31	141	125	221	6	269	2
065		24	8	77	64	113	5	25	-
070		125	109	512	484	934	72	24	-
071		157	117	555	494	1.011	65	91	-
072		300	188	845	756	1.606	109	68	2
073		194	133	958	891	2.051	85	99	1
074		123	96	722	572	1.038	165	89	1

Wien 23. Bezirk: Liesing

Gemeindenname OKZ Ortschaftsname	ZB ZSP	Gebäude insges.	Geb.mit Haupt- wohnsitz	Wohnun- gen	Haus- halte	Wohn- bevölk.	Neben- wohnsitz- fälle	Ar- beits- stätten	L + F Betr.- stätten
	075	105	57	349	299	602	24	32	-
	080	129	55	94	77	182	12	66	2
	081	87	58	665	636	1.267	96	44	-
	082	36	4	299	13	378	7	38	-
	083	412	329	675	574	1.259	161	58	2
	090	148	124	288	249	474	74	41	-
	091	323	284	429	374	877	76	27	1
	092	671	297	703	340	782	79	22	4
	093	84	71	137	110	242	25	13	-
	094	119	111	614	595	1.221	104	24	-
	095	69	58	68	59	141	22	4	-
	096	37	36	477	468	874	66	12	1
	097	213	145	1.231	775	1.996	332	65	1
	100	223	193	451	392	807	73	33	1
	101	297	273	2.161	2.102	4.490	277	70	3
	110	27	11	109	107	235	17	30	-
	111	139	110	796	667	1.457	173	47	-
	112	238	215	1.805	1.554	3.042	448	109	-
	113	104	76	580	550	1.142	394	84	-
	120	355	325	1.134	1.084	2.496	139	61	-
	121	274	235	905	810	1.727	182	73	4
	122	142	125	342	293	600	84	28	3
	123	190	153	380	335	676	62	26	-
	130	300	256	390	349	774	80	29	3
	131	400	344	841	773	1.586	171	43	2
	132	478	402	987	877	1.727	187	41	3
	140	250	210	843	766	1.574	117	97	2
	141	233	187	526	465	883	101	69	-
	142	172	130	180	145	354	52	22	1
	143	195	164	364	299	677	93	47	7
	144	203	183	492	437	885	105	56	10
	150	217	172	259	207	498	59	30	4
	151	237	176	353	283	574	64	21	-
	152	246	211	532	486	960	74	38	-
	160	321	264	488	432	986	95	48	3
	161	136	113	460	410	871	130	27	-
	162	50	36	93	81	222	27	10	1
	171	298	84	122	90	200	41	321	-
	180	153	132	470	448	812	71	11	1
	181	1.202	946	2.045	1.980	5.263	176	560	4
	190	159	150	962	934	1.892	153	32	-
	191	55	40	3.680	3.583	7.277	267	219	2

Alterlaa Stt, Atzgersdorf Stt, Erlaa Stt, Inzersdorf Stt, Kalksburg Stt, Mauer Stt, Neuerlaa Stt, Obst-und
Gemüsegroßmarkt Inzersdorf Indz, Rodaun Stt, Siebenhirten Stt, Wirtshaus zur Schießstätte Gh

Zählsprengelübersicht:

Inzersdorf	01	294	211	998	903	1.799	157	106	6
92301 011	011	177	123	438	392	794	59	61	5
92301 012	012	81	55	254	221	454	48	34	1
92301 013	013	36	33	306	290	551	50	11	-
Neu-Erlaa-Neustift	02	831	546	1.844	1.612	3.366	316	341	2
92301 020	020	171	149	377	333	885	62	52	-
92301 021	021	58	37	183	158	307	28	39	-
92301 022	022	217	157	201	174	395	52	57	-
92301 023	023	40	10	27	22	53	13	23	-
92301 024	024	242	155	857	764	1.383	133	96	1
92301 025	025	65	22	112	92	190	10	43	1
92301 026	026	38	16	87	69	153	18	31	-
Schwarze Haide	03	1.613	945	2.193	1.562	3.254	335	94	1

Wien 23. Bezirk: Liesing

Gemeindenname OKZ Ortschaftsname	ZB ZSP	Gebäude insges.	Geb.mit Haupt- wohnsitz	Wohnun- gen	Haus- halte	Wohn- bevölk.	Neben- wohnsitz- fälle	Ar- beits- stätten	L + F Betr.- stätten
92301 030	030	325	159	510	365	786	46	16	-
92301 031	031	533	155	536	190	435	57	18	-
92301 032	032	68	68	375	363	570	59	3	-
92301 033	033	194	166	228	203	431	51	20	-
92301 034	034	320	258	340	281	674	92	25	1
92301 035	035	173	139	204	160	358	30	12	-
In der Wiesen	04	417	326	3.151	2.954	6.011	430	113	24
92301 040	040	127	97	122	107	223	18	7	-
92301 041	041	139	100	1.421	1.348	2.758	81	58	19
92301 042	042	19	9	35	10	134	124	8	-
92301 043	043	25	23	382	315	662	14	4	-
92301 044	044	107	97	1.191	1.174	2.234	193	36	5
Siebenhirten	05	1.131	855	3.762	3.435	7.861	482	351	9
92301 050	050	503	420	2.058	1.970	4.815	228	138	3
92301 051	051	244	195	883	769	1.522	164	109	4
92301 052	052	265	163	709	599	1.319	81	30	1
92301 053	053	119	77	112	97	205	9	74	1
Industriezentrum Liesing	06	538	168	513	425	805	89	393	3
92301 060	060	94	9	28	19	40	10	45	-
92301 062	062	122	86	219	182	350	50	33	-
92301 063	063	82	34	48	35	81	18	21	1
92301 064	064	216	31	141	125	221	6	269	2
92301 065	065	24	8	77	64	113	5	25	-
Atzgersdorf	07	1.004	700	3.941	3.496	7.242	520	403	4
92301 070	070	125	109	512	484	934	72	24	-
92301 071	071	157	117	555	494	1.011	65	91	-
92301 072	072	300	188	845	756	1.606	109	68	2
92301 073	073	194	133	958	891	2.051	85	99	1
92301 074	074	123	96	722	572	1.038	165	89	1
92301 075	075	105	57	349	299	602	24	32	-
Indgeb.Breitenfurter Str.	08	664	446	1.733	1.300	3.086	276	206	4
92301 080	080	129	55	94	77	182	12	66	2
92301 081	081	87	58	665	636	1.267	96	44	-
92301 082	082	36	4	299	13	378	7	38	-
92301 083	083	412	329	675	574	1.259	161	58	2
Steinberg	09	1.664	1.126	3.947	2.970	6.607	778	208	7
92301 090	090	148	124	288	249	474	74	41	-
92301 091	091	323	284	429	374	877	76	27	1
92301 092	092	671	297	703	340	782	79	22	4
92301 093	093	84	71	137	110	242	25	13	-
92301 094	094	119	111	614	595	1.221	104	24	-
92301 095	095	69	58	68	59	141	22	4	-
92301 096	096	37	36	477	468	874	66	12	1
92301 097	097	213	145	1.231	775	1.996	332	65	1
Atzgersdorf-West	10	520	466	2.612	2.494	5.297	350	103	4
92301 100	100	223	193	451	392	807	73	33	1
92301 101	101	297	273	2.161	2.102	4.490	277	70	3
Zentrum Liesing	11	508	412	3.290	2.878	5.876	1.032	270	-
92301 110	110	27	11	109	107	235	17	30	-
92301 111	111	139	110	796	667	1.457	173	47	-
92301 112	112	238	215	1.805	1.554	3.042	448	109	-
92301 113	113	104	76	580	550	1.142	394	84	-

Wien 23. Bezirk: Liesing

Gemeindenname OKZ Ortschaftsname	ZB ZSP	Gebäude insges.	Geb.mit Haupt- wohnsitz	Wohnun- gen	Haus- halte	Wohn- bevölk.	Neben- wohnsitz- fälle	Ar- beits- stätten	L + F Betr.- stätten
Rodaun	12	961	838	2.761	2.522	5.499	467	188	7
92301 120	120	355	325	1.134	1.084	2.496	139	61	-
92301 121	121	274	235	905	810	1.727	182	73	4
92301 122	122	142	125	342	293	600	84	28	3
92301 123	123	190	153	380	335	676	62	26	-
Mauerberg	13	1.178	1.002	2.218	1.999	4.087	438	113	8
92301 130	130	300	256	390	349	774	80	29	3
92301 131	131	400	344	841	773	1.586	171	43	2
92301 132	132	478	402	987	877	1.727	187	41	3
Mauer	14	1.053	874	2.405	2.112	4.373	468	291	20
92301 140	140	250	210	843	766	1.574	117	97	2
92301 141	141	233	187	526	465	883	101	69	-
92301 142	142	172	130	180	145	354	52	22	1
92301 143	143	195	164	364	299	677	93	47	7
92301 144	144	203	183	492	437	885	105	56	10
Kroißberg	15	700	559	1.144	976	2.032	197	89	4
92301 150	150	217	172	259	207	498	59	30	4
92301 151	151	237	176	353	283	574	64	21	-
92301 152	152	246	211	532	486	960	74	38	-
Kalksburg-Kaltenleutgeben	16	507	413	1.041	923	2.079	252	85	4
92301 160	160	321	264	488	432	986	95	48	3
92301 161	161	136	113	460	410	871	130	27	-
92301 162	162	50	36	93	81	222	27	10	1
Blumental	17	298	84	122	90	200	41	321	-
92301 171	171	298	84	122	90	200	41	321	-
Draschegründe	18	1.355	1.078	2.515	2.428	6.075	247	571	5
92301 180	180	153	132	470	448	812	71	11	1
92301 181	181	1.202	946	2.045	1.980	5.263	176	560	4
Wohnpark Alt-Erlaa	19	214	190	4.642	4.517	9.169	420	251	2
92301 190	190	159	150	962	934	1.892	153	32	-
92301 191	191	55	40	3.680	3.583	7.277	267	219	2



Politische Bezirke, Gerichtsbezirke und Gemeinden

Übersicht der Politischen Bezirke, Gerichtsbezirke und Gemeinden

Statutarstädte:

Wien 90001

Politische Bezirke:

Wien 900

Wien 1.Bezirk: Innere Stadt 901

Wien 2.Bezirk: Leopoldstadt 902

Wien 3.Bezirk: Landstraße 903

Wien 4.Bezirk: Wieden 904

Wien 5.Bezirk: Margareten 905

Wien 6.Bezirk: Mariahilf 906

Wien 7.Bezirk: Neubau 907

Wien 8.Bezirk: Josefstadt 908

Wien 9.Bezirk: Alsergrund 909

Wien 10.Bezirk: Favoriten 910

Wien 11.Bezirk: Simmering 911

Wien 12.Bezirk: Meidling 912

Wien 13.Bezirk: Hietzing 913

Wien 14.Bezirk: Penzing 914

Wien 15.Bezirk: 915

Rudolfsheim-Fünfhaus

Wien 16.Bezirk: Ottakring 916

Wien 17.Bezirk: Hernals 917

Wien 18.Bezirk: Währing 918

Wien 19.Bezirk: Döbling 919

Wien 20.Bezirk: Brigittenau 920

Wien 21.Bezirk: Floridsdorf 921

Wien 22.Bezirk: Donaustadt 922

Wien 23.Bezirk: Liesing 923

Gerichtsbezirke:

Innere Stadt Wien 900 A

Josefstadt 900 B

Favoriten 900 C

Meidling 900 D

Hietzing 900 E

Fünfhaus 900 F

Hernals 900 G

Döbling 900 H

Floridsdorf 900 I

Donaustadt 900 K

Liesing 900 L

Leopoldstadt 900 M

Gemeinden:

Wien 90001

Gemeindebezirke:

Wien 1.Bezirk: Innere Stadt 90101

Wien 2.Bezirk: Leopoldstadt 90201

Wien 3.Bezirk: Landstraße 90301

Wien 4.Bezirk: Wieden 90401

Wien 5.Bezirk: Margareten 90501

Wien 6.Bezirk: Mariahilf 90601

Wien 7.Bezirk: Neubau 90701

Wien 8.Bezirk: Josefstadt 90801

Wien 9.Bezirk: Alsergrund 90901

Wien 10.Bezirk: Favoriten 91001

Wien 11.Bezirk: Simmering 91101

Wien 12.Bezirk: Meidling 91201

Wien 13.Bezirk: Hietzing 91301

Wien 14.Bezirk: Penzing 91401

Wien 15.Bezirk: 91501

Rudolfsheim-Fünfhaus

Wien 16.Bezirk: Ottakring 91601

Wien 17.Bezirk: Hernals 91701

Wien 18.Bezirk: Währing 91801

Wien 19.Bezirk: Döbling 91901

Wien 20.Bezirk: Brigittenau 92001

Wien 21.Bezirk: Floridsdorf 92101

Wien 22.Bezirk: Donaustadt 92201

Wien 23.Bezirk: Liesing 92301

Siedlungsnamen

Übersicht aller Siedlungsnamen

A		Hadersdorf	91401	Neusüßenbrunn	92201
	Albern	91101	Hameau	91901	Neuwaldegg
	Alberner Hafen	91101	Häuserl am Stoan	91901	Nordrandsiedlung
	Allgemeines Krankenhaus	90901	Heiligenstadt	91901	Nußdorf
	Alte und Neue Hofburg	90101	Hermesvilla	91301	O
	Alterlaa	92301	Hetzendorf	91201	ORF-Zentrum Wien
	Altmannsdorf	91201	Hinterhainbach	91401	Ober-Sankt-Veit
	Am Himmel	91901	Hirschstetten	92201	Oberlaa
	Arsenal	90301	Hubertuswarte	91301	Obst-und Gemüsegroßmarkt
	Aspern	92201	Hütteldorf	91401	Inzersdorf
	Atzgersdorf	92301	Hüttgrabenstadl	91301	Ölhafen Lobau
	Augarten	90201	I		Öltanklager Lobau
	Augustinerwaldsiedlung	91401	Invalidensiedlung	92201	P
	Auhof	91301	Inzersdorf	92301	Paxsiedlung
B			J		Pötzleinsdorf
	Bahnhofsiedlung	92201	Jägerwald-Siedlung	91401	Prater
	Baumgarten	91401	Jedleseesee	92101	R
	Bischofstadl	91301	Josefinenhütte	91901	Rennplatz Freudenau
	Breitenlee	92201	Josefsdorf	91901	Rodaun
	Breitensee	91401	Jubiläumswarte	91601	Rothneusiedl
	Bruckhaufen	92101	K		S
C			Kagran	92201	Salmannsdorf
	Cobenzl	91901	Kahlenberg	91901	Schafflerhof
D			Kahlenbergerdorf	91901	Schloss Belvedere
	Döbling	91901	Kaiserebersdorf	91101	Schloss Hetzendorf
	Donaufeld	92101	Kaisermühlen	92201	Schloss Laudon
	Donaupark, Donauturm	92201	Kalksburg	92301	Schloss Pötzleinsdorf
	Dornbach	91701	Kienastsiedlung	92201	Schloss Wilhelminenberg
E			Kordonsiedlung	91401	Schloss und Tiergarten
	Edensiedlung	91401	Krapfenwaldl	91901	Schönbrunn
	Erdberg	90301	Kuchelau	91901	Schmelz
	Erlaa	92301	Kurzentrum Oberlaa	91001	Schöpfleithnersiedlung
	Eßling	92201	L		Schottenhof
	Exelbergsiedlung	91701	Laaer Berg	91001	Schwarzlackenau
F			Lainz	91301	Sendeanlage Bisamberg
	Fischerhaus	91901	Lainzer Tiergarten	91301	Siebenhirten
	Forsthaus Teichhaus	91301	Leopoldau	92101	Sievering
	Friedensstadt	91301	Leopoldsberg	91901	Sophienalpe
G			Lusthaus	90201	Speising
	Gaswerk Leopoldau	92101	M		Stadion
	General-Motors-Austria-Werk	92201	Magdalenenhof	92101	Stadlau
	Gersthof	91801	Mariabrunn	91401	Stammersdorf
	Gloriette	91301	Mauer	92301	Stephansdom
	Grinzing	91901	Messegelände	90201	Strandbad Gänsehäufel
	Groß-Jedlersdorf	92101	N		Strebersdorf
	Großfeldsiedlung	92101	Neu-Albern	91101	Süßenbrunn
H			Neuerlaa	92301	T
	Hacking	91301	Neukagran	92201	Trabrennplatz Krieau
			Neustift am Walde	91901	

Übersicht aller Siedlungsnamen

U

Unter-Sankt-Veit	91301
Unterlaa	91001

V

Vienna-International-Center	92201
Vorderhainbach	91401

W

Weidlingau	91401
Wien 1.Bezirk: Innere Stadt	*90101
Wien 2.Bezirk: Leopoldstadt	*90201
Wien 3.Bezirk: Landstraße	*90301
Wien 4.Bezirk: Wieden	*90401
Wien 5.Bezirk: Margareten	*90501
Wien 6.Bezirk: Mariahilf	*90601
Wien 7.Bezirk: Neubau	*90701
Wien 8.Bezirk: Josefstadt	*90801
Wien 9.Bezirk: Alsergrund	*90901
Wien 10.Bezirk: Favoriten	*91001
Wien 11.Bezirk: Simmering	*91101
Wien 12.Bezirk: Meidling	*91201
Wien 13.Bezirk: Hietzing	*91301
Wien 14.Bezirk: Penzing	*91401
Wien 15.Bezirk: Rudolfsheim-Fünfhaus	*91501
Wien 16.Bezirk: Ottakring	*91601
Wien 17.Bezirk: Hernals	*91701
Wien 18.Bezirk: Währing	*91801
Wien 19.Bezirk: Döbling	*91901
Wien 20.Bezirk: Brigittenau	*92001
Wien 21.Bezirk: Floridsdorf	*92101
Wien 22.Bezirk: Donaustadt	*92201
Wien 23.Bezirk: Liesing	*92301
Wirtshaus Hirschgstemm	91301
Wirtshaus Mostalm	91401
Wirtshaus Rieglerhütte	91401
Wirtshaus Rohrhaus	91301
Wirtshaus zur Schießstätte	92301

Z

Zentralfriedhof	91101
-----------------	-------



Änderungsverzeichnis

ÄNDERUNGEN IN DER VERWALTUNGSGLIEDERUNG
VOM 15.5.1991 - 1.1.2001

1a. Grenzänderungen von Gemeinden

Kenn- ziffer	von der Gemeinde an die Gemeinde	Politischer Bezirk (Gerichtsbezirk)	Änderungen	Neuer Stand	Gesetzliche bzw. amtl. Grundlagen
			Gebäude- Einw.	Gebäude- Einw.	
			am 15.5.1991		
MIT 1.1.1996					
903 01	Wien 3.Bezirk: Landstraße	Wien (Innere Stadt Wien)		3.831 - 84.336	LGBL. WIEN Nr. 047/1995
911 01	Wien 11.Bezirk: Simmering	Wien (Innere Stadt Wien)	6 - 164	6.482 - 67.045	
914 01	Wien 14.Bezirk: Penzing	Wien (Hietzing)		12.504 - 80.820	LGBL. WIEN Nr. 019/1995
916 01	Wien 16.Bezirk: Ottakring	Wien (Hernals)	1 - 2	6.654 - 88.933	
915 01	Wien 15.Bezirk: Rudolfsheim- Fünfhaus	Wien (Fünfhaus)	2 - 0	3.039 - 69.309	
923 01	Wien 23.Bezirk: Liesing	Wien (Liesing)		14.260 - 81.852	LGBL. WIEN Nr. 018/1995
912 01	Wien 12.Bezirk: Meidling	Wien (Fünfhaus)	15 - 19	6.738 - 79.611	
MIT 1.1.1998					
912 01	Wien 12.Bezirk: Meidling	Wien (Meidling)		6.637 - 79.610	LGBL. WIEN Nr. 030/1997
923 01	Wien 23.Bezirk: Liesing	Wien (Liesing)	101 - 1	14.361 - 81.853	
MIT 1.1.1999					
923 01	Wien 23.Bezirk: Liesing	Wien (Meidling)		14.276 - 81.853	LGBL. WIEN Nr. 007/1998
912 01	Wien 12.Bezirk: Meidling	Wien (Favoriten)	85 - 0	6.742 - 79.610	
MIT 1.1.2000					
912 01	Wien 12.Bezirk: Meidling	Wien (Meidling)		6.741 - 79.610	LGBL. WIEN Nr. 020/1999
910 01	Wien 10.Bezirk: Favoriten	Wien (Favoriten)	1 - 0	12.440 - 147.636	

1b. Grenzänderungen von Gemeinden nach Ortschaften

Kenn- ziffer	von der Gemeinde Ortschaft	Kennziffer	an die Gemeinde Ortschaft
MIT 1.1.1996			
903 01	Wien 3.Bezirk: Landstraße Gudrunstraße Nr. 1,3,5/1,5/2,7,9	911 01	Wien 11.Bezirk: Simmering
914 01	Wien 14.Bezirk: Penzing Kendlerstraße Nr. 38	916 01	Wien 16.Bezirk: Ottakring

914 01	Wien 14.Bezirk: Penzing Auer-Welsbach-Park	915 01	Wien 15.Bezirk: Rudolfsheim- Fünfhaus
923 01	Wien 23.Bezirk: Liesing Altomontegasse Nr. 1 (Haus 1-8) KLG Sommerheim neu Parz. 1-7	912 01	Wien 12.Bezirk: Meidling
MIT 1.1.1998			
912 01	Wien 12.Bezirk: Meidling KLG Rosenhügel Weg 6/Nr. 164,166-187, 189-207,209-211 Weg 7/Nr. 226-272 Weg 8/Nr. 278-286	932 01	Wien 23.Bezirk: Liesing
MIT 1.1.1999			
932 01	Wien 23.Bezirk: Liesing KLG Sommerheim Nr. 1-83	912 01	Wien 12.Bezirk: Meidling
MIT 1.1.2000			
912 01	Wien 12.Bezirk: Meidling Kundratstraße Nr. 34	910 01	Wien 10.Bezirk: Favoriten

2. Bildung von Gerichtsbezirken

Mit Wirksamkeit vom 1.1.1993 wurde aus Teilen des Gerichtsbezirkes Innere Stadt Wien (7., 8. und 9. Bezirk) ein neuer Gerichtsbezirk "JOSEFSTADT" errichtet. BGBl. Nr. 756/1992.

Der 11. Bezirk wurde von Gerichtsbezirk Favoriten des Gerichtsbezirk Innere Stadt Wien zugewiesen.

Mit Wirksamkeit vom 1.4.1997 wurde aus Teilen des Gerichtsbezirkes Fünfhaus (12. Bezirk) ein neuer Gerichtsbezirk "MEIDLING" errichtet. BGBl. Nr. 761/1996.

Der 14. Bezirk wurde von Gerichtsbezirk Hietzing des Gerichtsbezirk Fünfhaus zugewiesen.

Mit Wirksamkeit vom 1.1.2001 wurde aus Teilen der Gerichtsbezirke Donaustadt (2. Bezirk) und Floridsdorf (20. Bezirk) ein neuer Gerichtsbezirk "LEOPOLDSTADT" errichtet. BGBl. Nr. 057/1999.

**ÄNDERUNGEN IN DER VERWALTUNGSGLIEDERUNG
VOM 2.1.2001 - 1.3.2005**

1a. Grenzänderungen von Gemeinden

Kenn- ziffer	von der Gemeinde an die Gemeinde	Politischer Bezirk (Gerichtsbezirk)	Änderungen	Neuer Stand	Gesetzliche bzw. amtl. Grundlagen
			Gebäude- Einwohner	Gebäude- Einwohner	
			am 15.5.2001		

MIT 1.1.2004

903 01	Wien 3.Bezirk: Landstraße	Wien (Innere Stadt Wien)		3.992 - 81.281	LGBl. WIEN Nr. 014/2003
911 01	Wien 11.Bezirk: Simmering	Wien (Innere Stadt Wien)	2 - 0	7.323 - 76.899	
911 01	Wien 11.Bezirk: Simmering	Wien (Innere Stadt Wien)		7.313 - 76.899	LGBl. WIEN Nr. 014/2003
903 01	Wien 3.Bezirk: Landstraße	Wien (Innere Stadt Wien)	10 - 0	4.002 - 81.281	

1b. Grenzänderungen von Gemeinden nach Ortschaften

Kenn- ziffer	von der Gemeinde Ortschaft	Kenn- ziffer	an die Gemeinde Ortschaft
-----------------	-------------------------------	-----------------	------------------------------

MIT 1.1.2004

903 01	Wien 3.Bezirk: Landstraße Paragonstraße Nr. 5 Erdbergstraße Nr. 220 -222	911 01	Wien 11.Bezirk: Simmering Paragonstraße Nr. 5 Erdbergstraße Nr. 220 -222
911 01	Wien 11.Bezirk: Simmering Erdbergstraße Nr. 189 -191 (4 Geb.), Nr. 195, 197-199 (3 Geb.) Wiener Gärten Nr. 1504, 1507	903 01	Wien 3.Bezirk: Landstraße Erdbergstraße Nr. 189-191 (4 Geb.), Nr. 195, 197-199 (3 Geb.) Wiener Gärten Nr. 1504, 1507

Karten

KARTE DER GEMEINDEBEZIRKS- UND ZÄHLBEZIRKSGRENZEN WIEN

Gebietsstand vom 1.1.2001



- Grenzen der Bundesländer
- Grenzen der Gemeindebezirke
- Grenzen der Zählbezirke

Kennziffern: 1. Stelle: Bundesland
9220101 2. u. 3. Stelle: Gemeindebezirk
 4. u. 5. Stelle: Laufende Nummer der Gemeinde
 (in Wien immer 01)
 6. u. 7. Stelle: Zählbezirke

In der vorliegenden Karte scheinen nur die Gemeindebezirks- und die Zählbezirksskennziffern auf.

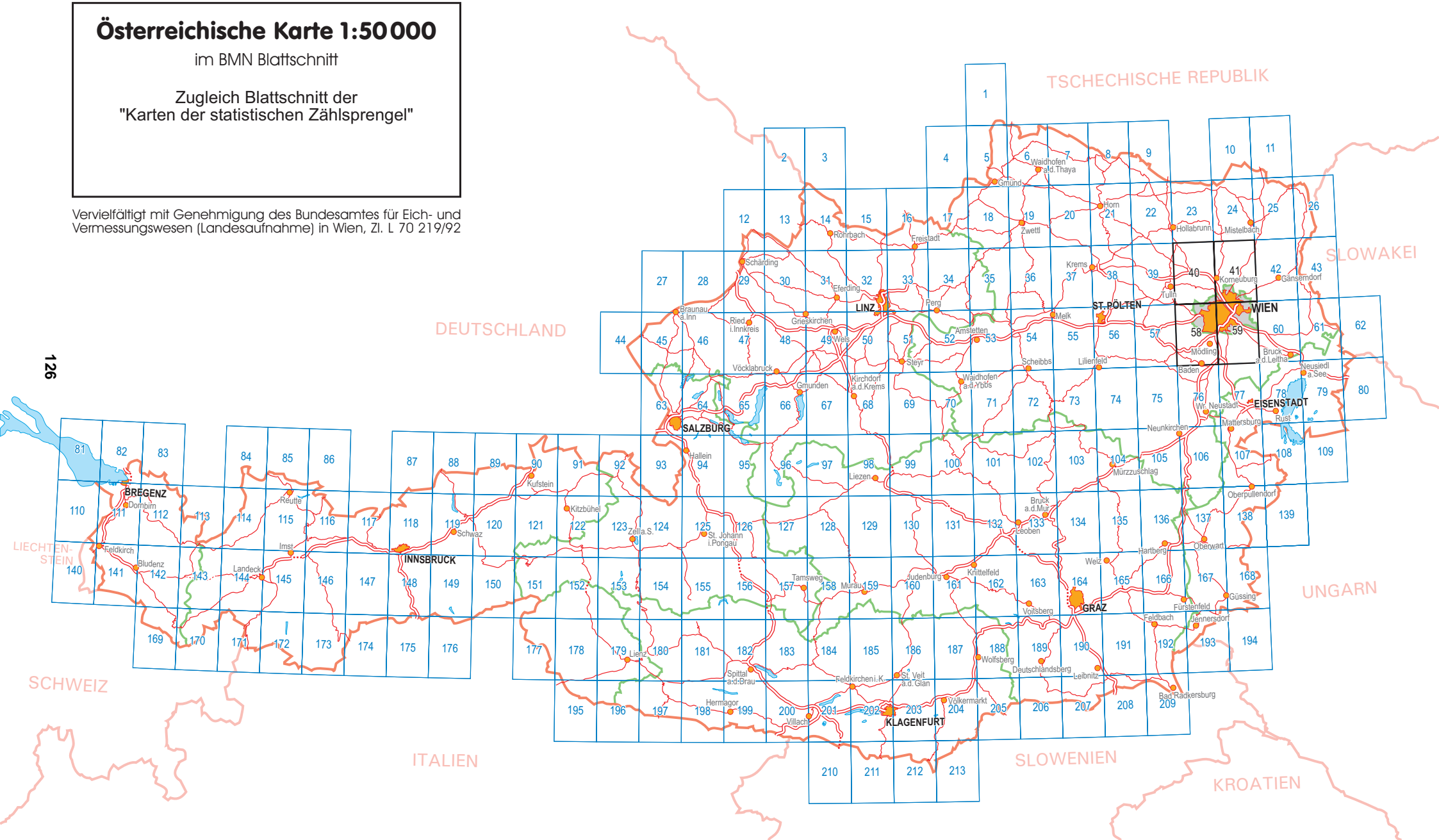
Herausgeber: STATISTIK AUSTRIA

Österreichische Karte 1:50 000

im BMN Blattschnitt

Zugleich Blattschnitt der
"Karten der statistischen Zählspengel"

Vervielfältigt mit Genehmigung des Bundesamtes für Eich- und Vermessungswesen (Landesaufnahme) in Wien, Zl. L 70 219/92



126

LIECHTEN-STEIN

SCHWEIZ

DEUTSCHLAND

ITALIEN

TSCHECHISCHE REPUBLIK

SLOWAKEI

UNGARN

SLOWENIEN

KROATIEN

81 82 83
110 111 112 113
140 141 142 143
169 170 171 172 173 174 175 176

84 85 86
114 115 116 117
144 145 146 147
172 173 174 175 176

87 88 89
118 119 120
148 149 150
175 176

90 91 92
121 122 123
151 152 153
178 179 180

93 94 95
124 125 126
154 155 156
181 182 183

96 97 98
127 128 129
157 158 159
184 185 186

99 100 101
130 131 132
160 161 162
187 188 189

102 103 104
133 134 135
163 164 165
190 191 192

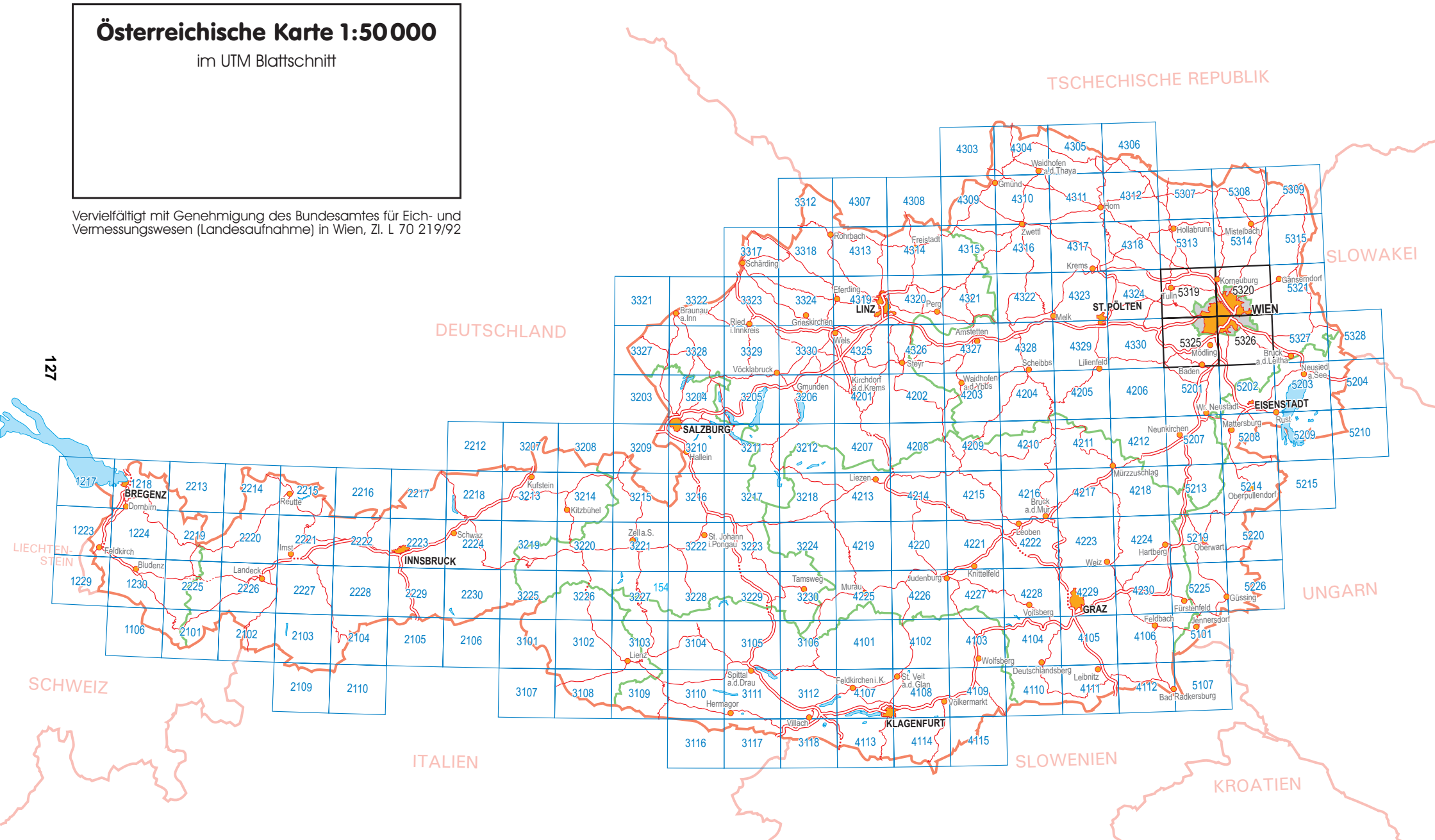
105 106 107
136 137 138
166 167 168
193 194

1 2 3 4 5 6 7 8 9 10 11
12 13 14 15 16 17 18 19 20 21 22 23 24 25 26
27 28 29 30 31 32 33 34 35 36 37 38 39 40 41 42 43
44 45 46 47 48 49 50 51 52 53 54 55 56 57 58 59 60 61 62
63 64 65 66 67 68 69 70 71 72 73 74 75 76 77 78 79 80
81 82 83 84 85 86 87 88 89 90 91 92 93 94 95 96 97 98 99 100 101 102 103 104 105 106 107 108 109
110 111 112 113 114 115 116 117 118 119 120 121 122 123 124 125 126 127 128 129 130 131 132 133 134 135 136 137 138 139
140 141 142 143 144 145 146 147 148 149 150 151 152 153 154 155 156 157 158 159 160 161 162 163 164 165 166 167 168 169
170 171 172 173 174 175 176 177 178 179 180 181 182 183 184 185 186 187 188 189 190 191 192 193 194
195 196 197 198 199 200 201 202 203 204 205 206 207 208 209
210 211 212 213

Österreichische Karte 1:50 000

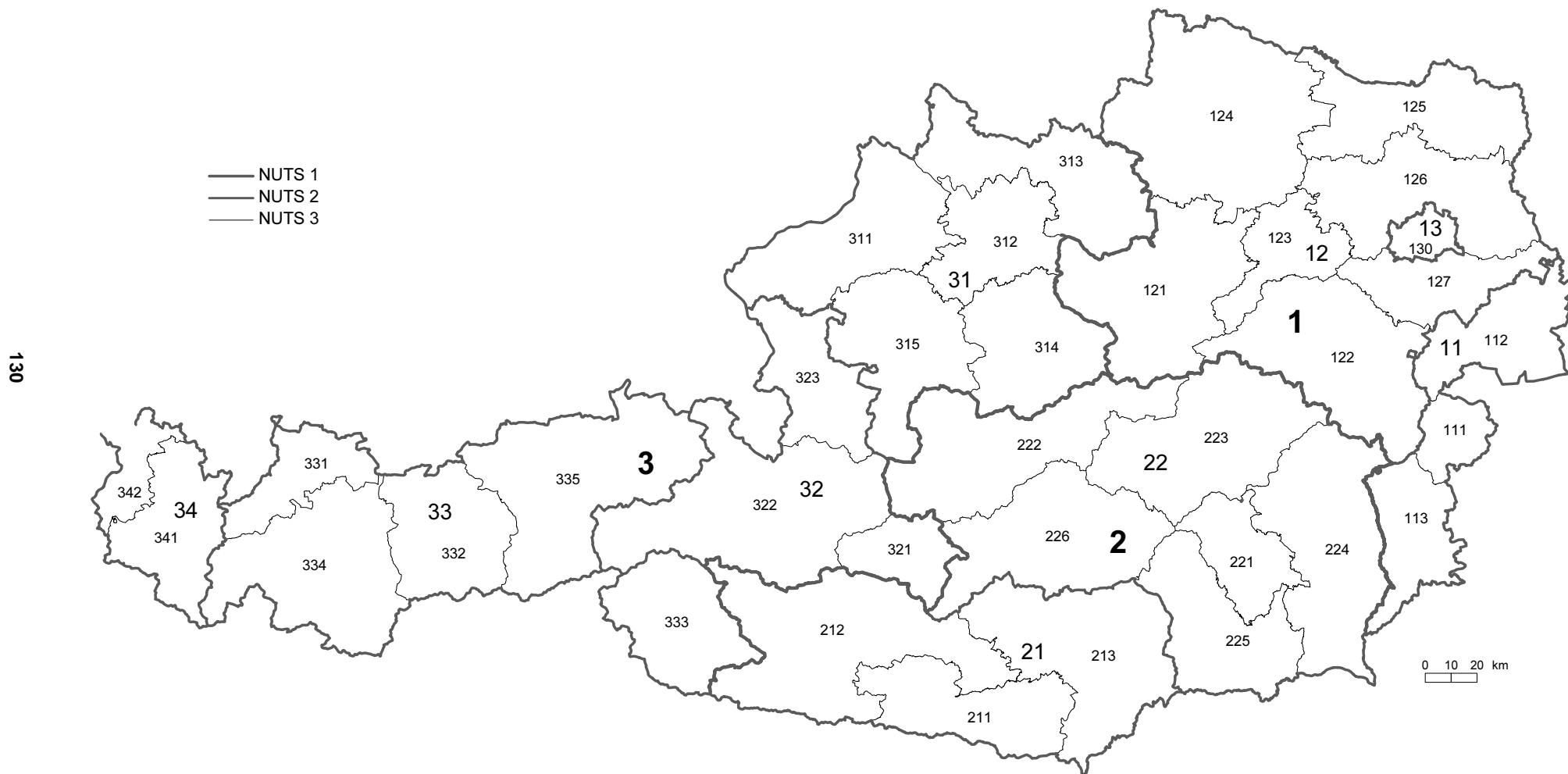
im UTM Blattschnitt

Vervielfältigt mit Genehmigung des Bundesamtes für Eich- und Vermessungswesen (Landesaufnahme) in Wien, Zl. L 70 219/92



Gliederung Österreichs in NUTS-Einheiten

Karte der NUTS-Gliederung Österreichs der Ebenen 1 bis 3 Gebietsstand vom 1. Jänner 2004



Gliederung Österreich in NUTS-Einheiten

Gebietsstand 1.1.2004

CODE NUTS1 NUTS2 NUTS3	Zugehörige Bundesländer, SS Statutarstädte, PB Politische Bezirke, GB Gerichtsbezirke (PB...)	Fläche in km ²	Wohnbevölkerung 2001
AT Österreich		83.870,95	8.032.926
AT1 Ostösterreich	Burgenland, Niederösterreich, Wien	23.557,89	3.373.496
AT11 Burgenland	Ganzes Bundesland	3.965,46	277.569
AT111 Mittelburgenland	PB Oberpullendorf	701,49	38.096
AT112 Nordburgenland	SS Eisenstadt, SS Rust, PB Eisenstadt-Umgebung, PB Mattersburg, PB Neusiedl am See	1.792,56	140.976
AT113 Südburgenland	PB Güssing, PB Jennersdorf, PB Oberwart	1.471,41	98.497
AT12 Niederösterreich	Ganzes Bundesland	19.177,78	1.545.804
AT121 Mostviertel-Eisenwurzen	SS Waidhofen an der Ybbs, PB Amstetten, PB Melk, PB Scheibbs	3.356,65	237.461
AT122 Niederösterreich-Süd	SS Wiener Neustadt, PB Lilienfeld, PB Neunkirchen PB Wiener Neustadt (Land), GB Baden mit den Gemeinden Altenmarkt an der Triesting, Berndorf, Enzesfeld-Lindabrunn, Furth an der Triesting, Hernstein, Hirtenberg, Pottenstein, Weissenbach an der Triesting (PB Baden)	3.367,10	246.144
AT123 Sankt Pölten	SS St. Pölten, PB St. Pölten (Land)	1.230,14	142.430
AT124 Waldviertel	SS Krems an der Donau, PB Gmünd, PB Horn, PB Krems (Land), PB Waidhofen an der Thaya, PB Zwettl	4.614,70	224.402
AT125 Weinviertel	PB Hollabrunn, GB Laa an der Thaya (PB Mistelbach), GB Mistelbach ohne die Gemeinden Bockfließ, Groß-Engersdorf, Großebersdorf, Hochleithen, Kreuttal, Kreuzstetten, Pillichsdorf, Ulrichskirchen- Schleinbach, Wolkersdorf im Weinviertel (PB Mistelbach), GB Zistersdorf ohne die Gemeinden Ebenthal, Hohenruppersdorf, Spannberg, Velm-Götzendorf (PB Gänserndorf)	2.412,07	123.786
AT126 Wiener Umland/Nordteil	PB Korneuburg, PB Tulln, GB Gänserndorf (PB Gänserndorf), GB Zistersdorf mit den Gemeinden Ebenthal, Hohenruppersdorf, Spannberg, Velm-Götzendorf (PB Gänserndorf), GB Mistelbach mit den Gemeinden Bockfließ, Groß-Engersdorf, Großebersdorf, Hochleithen, Kreuttal, Kreuzstetten, Pillichsdorf, Ulrichskirchen- Schleinbach, Wolkersdorf im Weinviertel (PB Mistelbach), GB Klosterneuburg (PB Wien-Umgebung), GB Purkersdorf (PB Wien-Umgebung)	2.722,40	278.246
AT127 Wiener Umland/Südteil	PB Bruck an der Leitha, PB Mödling GB Baden ohne die Gemeinden Altenmarkt an der Triesting, Berndorf, Enzesfeld-Lindabrunn, Furth an der Triesting, Hernstein, Hirtenberg, Pottenstein, Weissenbach an der Triesting (PB Baden), GB Ebreichsdorf (PB Baden), GB Schwechat (PB Wien-Umgebung)	1.474,72	293.335
AT13 Wien	Ganzes Bundesland	414,65	1.550.123
AT130 Wien	Ganzes Bundesland	414,65	1.550.123
AT2 Südösterreich	Kärnten, Steiermark	25.927,90	1.742.707
AT21 Kärnten	Ganzes Bundesland	9.535,97	559.404
AT211 Klagenfurt-Villach	SS Klagenfurt, SS Villach	2.029,93	268.727

CODE		Zugehörige Bundesländer, SS Statutarstädte, PB Politische Bezirke, GB Gerichtsbezirke (PB...)	Fläche in km²	Wohnbevölkerung 2001
NUTS1	NUTS2			
	NUTS3			
AT212	Oberkärnten	PB Klagenfurt Land, PB Villach Land PB Feldkirchen, PB Hermagor, PB Spittal an der Drau	4.131,10	131.749
AT213	Unterkärnten	PB St. Veit an der Glan, PB Völkermarkt, PB Wolfsberg	3.374,94	158.928
AT22	Steiermark	Ganzes Bundesland	16.391,93	1.183.303
AT221	Graz	SS Graz, PB Graz-Umgebung	1.228,27	357.548
AT222	Liezen	PB Liezen	3.270,37	82.235
AT223	Östliche Obersteiermark	PB Bruck an der Mur, PB Leoben, PB Mürzzuschlag	3.255,51	175.701
AT224	Oststeiermark	PB Feldbach, PB Fürstenfeld, PB Hartberg, PB Radkersburg, PB Weiz	3.354,23	268.054
AT225	West- und Südsteiermark	PB Deutschlandsberg, PB Leibnitz, PB Voitsberg	2.223,59	190.414
AT226	Westliche Obersteiermark	PB Judenburg, PB Knittelfeld, PB Murau	3.059,96	109.351
AT3	Westösterreich	Oberösterreich, Salzburg, Tirol, Vorarlberg	34.385,16	2.916.723
AT31	Oberösterreich	Ganzes Bundesland	11.981,74	1.376.797
AT311	Innviertel	PB Braunau am Inn, PB Grieskirchen, PB Ried im Innkreis, PB Schärding	2.822,88	272.348
AT312	Linz-Wels	SS Linz, SS Wels, PB Linz-Land, PB Wels-Land, PB Eferding, GB Urfahr-Umgebung (PB Urfahr-Umgebung)	1.743,45	524.444
AT313	Mühlviertel	PB Freistadt, PB Perg, PB Rohrbach, GB Leonfelden (PB Urfahr-Umgebung)	2.660,48	201.933
AT314	Steyr-Kirchdorf	SS Steyr, PB Kirchdorf an der Krems, PB Steyr-Land	2.238,05	152.118
AT315	Traunviertel	PB Gmunden, PB Vöcklabruck	2.516,88	225.954
AT32	Salzburg	Ganzes Bundesland	7.154,23	515.327
AT321	Lungau	PB Tamsweg	1.019,69	21.283
AT322	Pinzgau-Pongau	PB St. Johann im Pongau, PB Zell am See	4.396,22	161.996
AT323	Salzburg und Umgebung	SS Salzburg, PB Hallein PB Salzburg-Umgebung	1.738,32	332.048
AT33	Tirol	Ganzes Bundesland	12.647,71	673.504
AT331	Außerfern	PB Reutte	1.236,82	31.584
AT332	Innsbruck	SS Innsbruck, PB Innsbruck-Land	2.095,00	268.332
AT333	Osttirol	PB Lienz	2.019,87	50.404
AT334	Tiroler Oberland	PB Imst, PB Landeck	3.319,63	95.457
AT335	Tiroler Unterland	PB Kitzbühel, PB Kufstein, PB Schwaz	3.976,39	227.727
AT34	Vorarlberg	Ganzes Bundesland	2.601,48	351.095
AT341	Bludenz-Bregenzener Wald	PB Bludenz, GB Bezaun (PB Bregenz)	1.876,05	86.515
AT342	Rheintal-Bodenseegebiet	PB Dornbirn, PB Feldkirch, GB Bregenz (PB Bregenz)	725,43	264.580

Sonstige topographische Werke und Karten

Die Statistik Austria veröffentlicht nachstehende topographische Werke und Karten:

1. Ortsverzeichnis 2001

Das Ortsverzeichnis von Österreich erscheint seit 1869 jeweils im Anschluss an Volkszählungen. In gedruckter Form wird es in Form von 9 Länderheften publiziert. Eine Blattübersicht der Österreichischen Karte 1:50 000 und eine Gemeindegrenzkarte für das jeweilige Bundesland bilden den Anhang jedes Heftes. Die jedem Heft beigelegte CD-ROM enthält zusätzlich das Gesamtregister mit allen Ortsnamen Österreichs. Daneben wird das gesamtösterreichische Ortsverzeichnis auf CD-ROM angeboten.

Ähnlich wie bei früheren Ortsverzeichnissen wurde auch diesmal die Siedlungsgliederung in Zusammenarbeit mit den Gemeinden festgelegt. Dabei wurde getrachtet, hinsichtlich des Namengutes eine möglichst weitgehende Übereinstimmung zwischen dem Ortsverzeichnis und der amtlichen Österreichischen Karte 1:50 000 zu erzielen.

Der Gebietsstand des Ortsverzeichnisses entspricht bezüglich der Politischen Bezirke, Gerichtsbezirke und Gemeinden jenem der Volkszählung vom 15. Mai 2001 und ist mit dem vom 1. Jänner 2001 identisch. Hingegen wurden Änderungen im Siedlungsbestand und bei Siedlungsnamen bis Redaktionsschluss vorgenommen.

Das Werk gibt für die Verwaltungseinheiten sowie für Ortschaften und Zählsprengel die Zahl der Gebäude, Wohnungen, Haushalte, Einwohner, gewerblichen Arbeitsstätten sowie Land- und Forstwirtschaftlichen Betriebsstätten an. Für die ehemaligen Ortschaftsbestandteile werden keine Daten mehr ausgewiesen, sie sind lediglich unter den Siedlungsnamen angeführt.

Preise der einzelnen Länderhefte:

Burgenland	€ 40,-	Steiermark	€ 60,-
Kärnten	€ 50,-	Tirol	€ 50,-
Niederösterreich	€ 60,-	Vorarlberg	€ 40,-
Oberösterreich	€ 60,-	Wien	€ 40,-
Salzburg	€ 50,-	Österreich (nur CD-ROM)	€ 300,-

2. Gemeindeverzeichnis

Das Gemeindeverzeichnis erscheint jährlich nach dem Gebietsstand 1. Jänner und enthält alle Gemeinden Österreichs mit der von der Statistik Austria verwendeten Gemeindekennziffer, welche wie folgt aufgebaut ist:

1.Stelle: Bundesland

2. u. 3. Stelle: Polit. Bezirk bzw. Statutarstadt

4. u. 5. Stelle: Gemeinde

Weiters ist die Zugehörigkeit jeder Gemeinde zum Gerichtsbezirk, die Postleitzahl des Gemeindeamtes, der Status (Statutarstadt, Stadtgemeinde, Marktgemeinde), die Fläche sowie Gebäudeanzahl und Wohnbevölkerung (beide bezogen auf die Ergebnisse der Großzählung 2001) angeführt. Ebenfalls enthalten ist die NUTS-Gliederung Österreichs.

Im Anschluss an das Verzeichnis der Gemeinden ist ein alphabetisches Register aller Gemeinden samt ihrer Gemeindekennziffer enthalten. Damit lassen sich auch Gemeinden auffinden, ohne deren Zugehörigkeit zum Politischen Bezirk zu kennen.

Preis: 60,00 Euro (inkl. CD-ROM).

3. Liste der Staaten und sonstigen Territorien, Stand 5.2.2003

Die Diskette enthält den Namen des Staates bzw. Territoriums in jeweils einer 25-, 16- und 10-stelligen Version; Kontinent; ISO-Codes; sonstige von der Statistik Austria verwendete Codes; durch Österreich anerkannter Staat oder sonsti-

ges Territorium; internationales KFZ-Kennzeichen; englische Version des Namens; Mitgliedschaft bei den Vereinten Nationen (UNO). Die Liste ist alphabetisch nach der Langversion (25-Steller) geordnet. Für Staaten entspricht die Schreibung der Kurzform der Liste des Außenministeriums. Sonstige Territorien sind alphabetisch eingeordnet. Die Liste wird aktualisiert, wenn das Außenministerium eine neue oder eine Ergänzungsliste herausgibt, oder wenn sonst wesentliche Änderungen eintreten.

Der Bestand kann kostenlos von www.statistik.at/verzeichnis/staatenliste.shtml herunter geladen werden.

4. EU-Codes der NUTS-Einheiten Österreichs, Stand 1.1.2004

Auf dieser Diskette finden sich die EU-Codes, die Namen der NUTS-Einheiten, die Gemeindekennziffern der Statistik Austria und die Namen der Gemeinden.

- Ebene 1: NUTS-1: Ostösterreich: Burgenland, Niederösterreich und Wien;
Südösterreich: Kärnten und Steiermark;
Westösterreich: Oberösterreich, Salzburg, Tirol und Vorarlberg
- Ebene 2:NUTS-2: Bundesländer
- Ebene 3:NUTS-3: 35 Einheiten, die großteils aus einzelnen oder mehreren Politischen Bezirken bestehen und in einigen Fällen aus Politischen Bezirken und/oder Gerichtsbezirken bzw. Gemeinden. Wien wird auf der Ebene NUTS-3 als eine Einheit ausgewiesen.
- Ebene 5: Gemeinden

Für die Ebene 1 – 3 gibt es auch die Möglichkeit, die im Anhang enthaltene Gliederung Österreichs in NUTS-Einheiten und die entsprechende Karte kostenlos von www.statistik.at/verzeichnis/nuts.shtml herunter zu laden.

5. Karten der Verwaltungsgrenzen

Im Internet, unter www.statistik.at/karten/txt.shtml, findet man Karten mit regionalen Gliederungen wie z.B. Gemeinden, Politische Bezirke, Gerichtsbezirke, NUTS-Gliederung, Landwirtschaftliche Haupt- und Kleinproduktionsgebiete, Finanzamtsbereiche, Arbeitsmarktbezirke und Regionalwahlkreise. Da sich diese regionalen Gliederungen aus Gemeinden und/oder Politischen Bezirken zusammensetzen, ist damit der räumliche Bezug zu den meisten statistischen Sachverhalten gegeben. Auf der Grundlage der regionalen Gebietsgliederung werden auch statistische Sachverhalte (z.B. Fremdenverkehr, Landwirtschaft oder Bevölkerung) dargestellt.

6. Karten der Statistischen Zählsprenkel und der Siedlungseinheiten 1991

Dieses Kartenwerk bildet die Gliederung des Bundesgebietes in 8.817 Zählsprenkel und 1.360 Siedlungseinheiten ab. Die einfarbigen Transparentkarten sind im Blattschnitt der Österreichischen Karte 1:50.000 (ÖK50) gehalten und passen über die Blätter der ÖK50 (erhältlich im Bundesamt für Eich- und Vermessungswesen oder im Fachhandel). Dicht verbaute Gebiete mit sehr kleinen Zählsprenkeln sind im Maßstab 1:25.000 dargestellt.

Die auf den Zählsprenkelkarten dargestellten Siedlungseinheiten (engl.: localities) sind zusammenhängend verbaute Gebiete und können auch über Gemeindegrenzen hinausreichen. Die Baulücken (abgesehen von natürlichen Hindernissen) dürfen 200 m nicht überschreiten. Ländliche Streusiedlungen scheiden aus. Die 1.360 Siedlungseinheiten mit mehr als 500 Einwohnern wurden aus ganzen Ortschaftsbestandteilen nach dem Stand 1991 erstellt, wobei die Einwohnerzahlen in den unten angeführten Übersichten aufscheinen.

Erhältlich sind Ländermappen (lose Blätter, Übersichtskarten DIN-A3, sonst A2) bestehend aus:

- Übersichtskarten (fünffarbig) mit den Typen der Zählsprenkelgemeinden
- Übersichtskarte der Siedlungseinheiten
- Erläuterungsteil

- Tabellenteil über Zählsprenkel, Gemeinden, Siedlungseinheiten (Einwohner, Gebäude usw.)
- Transparentkarten mit Zählsprenkel- und Siedlungseinheitenaufdruck (Maßstab 1:50.000)
- Transparentkarten mit Zählsprenkelaufdruck für dicht verbaute Gebiete (Maßstab 1:25.000)

Preise:

Einzelkarte	€ 3,63
Erläuterungs- und Tabellenteil	€ 3,63

Ländermappen:

Burgenland	€ 63,95	Steiermark	€ 163,51
Kärnten	€ 114,10	Tirol	€ 122,09
Niederösterreich	€ 183,86	Vorarlberg	€ 47,96
Oberösterreich	€ 145,35	Wien	€ 21,80
Salzburg	€ 87,21		

Für das Jahr 2001 werden keine neuen Zählsprenkelkarten aufgelegt, da sich keine Änderungen in der Zählsprenkelgliederung ergaben ausser in den Städten Klagenfurt und Villach bzw. durch einige Gebietsänderungen (Gemeindeteilungen und Gemeindevereinigungen)

Die Karten der Siedlungseinheiten (1991 abgegrenzt aus ganzen Ortschaftsbestandteilen; 2001 ist eine Hausweise Abgrenzung geplant) sollen noch 2005 mittels GIS neu gegliedert werden. In welcher Form diese Karten publiziert werden, ist zurzeit noch nicht festgelegt.

7. Ein Blick auf die Gemeinde...

Die aktuellsten verfügbaren Daten, Veränderungen gegenüber früheren Erhebungen oder bekannte Maßzahlen werden für die Sachbereiche Flächennutzung, Bevölkerungsdichte, Wohnbevölkerung, Haushalte, Gebäude, Wohnungen, Arbeitsmarkt, Arbeitsstätten, Land- und Forstwirtschaft, Tourismus, Gemeindegebarungen und Nationalratswahlen in tabellarischer und grafischer Darstellung präsentiert, jeweils im regionalen Vergleich der ausgewählten Gemeinde mit dem Politischen Bezirk bzw. mit dem Bundesland, dem sie zugeordnet wird.

Anforderung und Information: Frau Vock, Tel: +43 1 711 28/7019, E-mail: helga.vock@statistik.gv.at

Ein Blick auf die Gemeinde...

1 Farbbroschüre (ca. 70 Seiten)

1 CD-ROM € 121,73

8 der insgesamt 55 Datenblätter sind im Internet www.statistik.at/blickgem/index.jsp einsehbar.

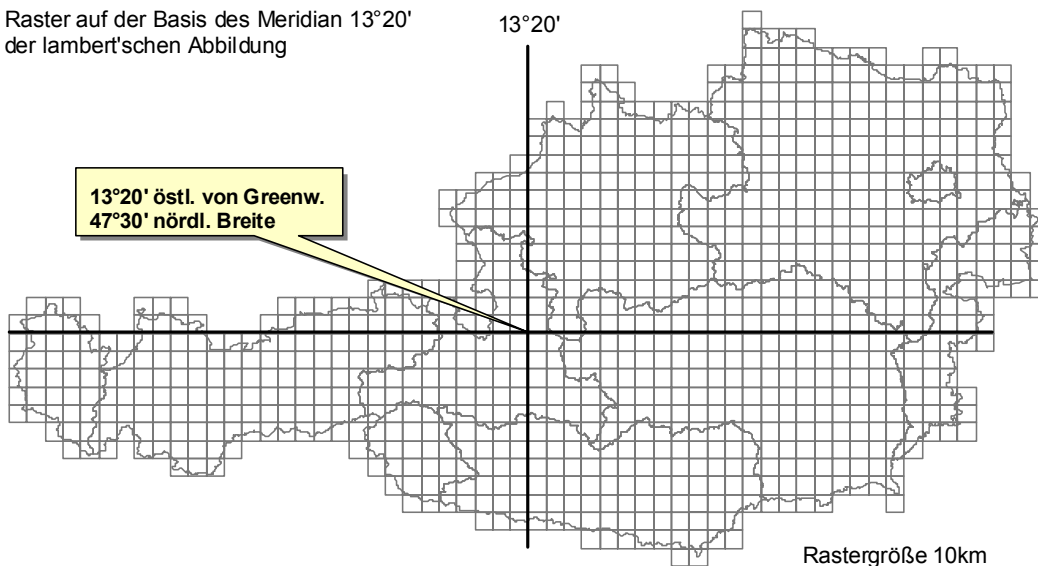
8. Regionalstatistische Rastereinheiten

Die STATISTIK AUSTRIA hat flächendeckend über das gesamte Bundesgebiet einen quadratischen Raster gelegt. Dieser eignet sich besonders gut zur Lösung von Fragestellungen aus den Bereichen der Verwaltung, Infrastruktur sowie der Raum- und Umweltplanung.

Die Raster sind von Verwaltungsgrenzen unabhängig und erlauben daher eine stärker sachbezogene Gebietsabgrenzung. Aufgrund ihrer Kleinräumigkeit können räumliche Verteilungen wesentlich besser erkannt werden.

Angeboten werden Rastergrößen von 10km, 5km, 2500m, 1000m, 500m und 250m für ganz Österreich, sowie 125m für ausgewählte städtische Gebiete samt ihrem Umland.

Raster auf der Basis des Meridian 13°20'
der lambert'schen Abbildung



Die Raster werden standardmäßig in der Lambert-Projektion angeboten. Auf Wunsch werden die Raster auch in den anderen gängigen Projektionen Gauß-Krüger (M28, M31, M34) und UTM (U32, U33) zur Verfügung gestellt. Erhältlich sind ausgewählte Daten der Großzählung 2001 (Volkszählung, Gebäude- und Wohnungszählung, Arbeitsstättenzählung).

Weitere Informationen erhalten Sie bei Mag. Ingrid Kaminger (KI. 7773, Ingrid.Kaminger@statistik.gv.at) oder Dr. Erich Wonka (KI. 8024, Erich.Wonka@statistik.gv.at).

Publikationen der Großzählung 2001

Artikelnummer	Bezeichnung	Preis in €
<u>Volkszählung 2001</u>		
18-2000-01	Rohdaten nach Gemeinden (Schnellbericht)	25,43
20-1510-01	Wohnbevölkerung nach Gemeinden (mit der Bevölkerungsentwicklung seit 1869)	30,-
18-2010-01	Lebensunterhalt (Schnellbericht)	15,-
Länderhefte Phase I		
20-1300-01	Hauptergebnisse I – Österreich	28,-
20-1310-01	Hauptergebnisse I – Burgenland	29,-
20-1320-01	Hauptergebnisse I – Kärnten	29,-
20-1330-01	Hauptergebnisse I – Niederösterreich	33,-
20-1340-01	Hauptergebnisse I – Oberösterreich	33,-
20-1350-01	Hauptergebnisse I – Salzburg	29,-
20-1360-01	Hauptergebnisse I – Steiermark	33,-
20-1370-01	Hauptergebnisse I – Tirol	29,-
20-1380-01	Hauptergebnisse I – Vorarlberg	28,-
20-1390-01	Hauptergebnisse I – Wien	28,-
20-1305-01	Hauptergebnisse I – Paketpreis	240,-
Länderhefte Phase II		
20-1400-01	Hauptergebnisse II – Österreich	33,-
20-1410-01	Hauptergebnisse II – Burgenland	33,-
20-1420-01	Hauptergebnisse II – Kärnten	35,-
20-1430-01	Hauptergebnisse II – Niederösterreich	40,-
20-1440-01	Hauptergebnisse II – Oberösterreich	40,-
20-1450-01	Hauptergebnisse II – Salzburg	35,-
20-1460-01	Hauptergebnisse II – Steiermark	40,-
20-1470-01	Hauptergebnisse II – Tirol	36,-
20-1480-01	Hauptergebnisse II – Vorarlberg	35,-
20-1490-01	Hauptergebnisse II – Wien	36,-
20-1405-01	Hauptergebnisse II – Paketpreis	290,-
Thematische Hefte		
20-1520-01	Erwerbsspendler	65,-
20-1525-01	Erwerbspersonen nach beruflichen und wirtschaftlichen Merkmalen	47,-
20-1530-01	Bildungsstand der Bevölkerung	47,-
20-1545-01	Schüler und Studenten	42,-
20-1540-01	Haushalte und Familien	36,-
20-1555-01	Textband	51,-

Artikelnummer	Bezeichnung	Preis in €
---------------	-------------	------------

Arbeitsbeihilfe

Volkszählung 1991 – 2001: Gemeindeänderungsverzeichnis

Volkszählung 2001: Benutzerhandbuch

Volkszählung 2001: Bildungsschlüssel

Gebäude- und Wohnungszählung 2001

Länderhefte

20-1010-01	Hauptergebnisse – Burgenland	29,-
20-1020-01	Hauptergebnisse – Kärnten	29,-
20-1030-01	Hauptergebnisse – Niederösterreich	33,-
20-1040-01	Hauptergebnisse – Oberösterreich	33,-
20-1050-01	Hauptergebnisse – Salzburg	29,-
20-1060-01	Hauptergebnisse – Steiermark	33,-
20-1070-01	Hauptergebnisse – Tirol	30,-
20-1080-01	Hauptergebnisse – Vorarlberg	28,-
20-1090-01	Hauptergebnisse – Wien	29,-
20-1000-01	Hauptergebnisse – Österreich	29,-
20-1005-01	Hauptergebnisse – Paketpreis	270,-

Thematische Hefte

20-1100-01	Wer wohnt wie?	28,-
------------	----------------	------

Arbeitsstättenzählung 2001

20-9328-01	Hauptergebnisse – Österreich	50,-
20-9310-01	Hauptergebnisse – Burgenland	30,-
20-9312-01	Hauptergebnisse – Kärnten	30,-
20-9314-01	Hauptergebnisse – Niederösterreich	40,-
20-9316-01	Hauptergebnisse – Oberösterreich	40,-
20-9318-01	Hauptergebnisse – Salzburg	30,-
20-9320-01	Hauptergebnisse – Steiermark	40,-
20-9322-01	Hauptergebnisse – Tirol	30,-
20-9324-01	Hauptergebnisse – Vorarlberg	30,-
20-9326-01	Hauptergebnisse – Wien	40,-
20-9330-01	Hauptergebnisse – Paketpreis	315,-

Ortsverzeichnis 2001

20-9430-01	Österreich (nur CD-ROM)	300,-
20-9412-01	Burgenland	40,-
20-9414-01	Kärnten	50,-
20-9416-01	Niederösterreich	60,-
20-9418-01	Oberösterreich	60,-

Artikelnummer	Bezeichnung	Preis in €
20-9420-01	Salzburg	50,-
20-9422-01	Steiermark	60,-
20-9424-01	Tirol	50,-
20-9426-01	Vorarlberg	40,-
20-9428-01	Wien	40,-

Alle Hefte (ausgenommen Arbeitsbehelfe und Schnellberichte) werden zusammen mit einer CD-ROM ausgeliefert, welche die Tabellen sowohl im PDF- als auch im Excel-Format enthält.