



ORTSVERZEICHNIS

Steiermark

Herausgegeben von STATISTIK AUSTRIA



Wien 2005

Auskünfte

Für schriftliche oder telefonische Anfragen steht Ihnen in der Statistik Austria der Allgemeine Auskunftsdienst unter der Adresse

Guglgasse 13
1110 Wien
Tel.: +43 (1) 711 28-7070
e-mail: info@statistik.gv.at
Fax: +43 (1) 715 68 28

zur Verfügung.

Herausgeber und Hersteller

STATISTIK AUSTRIA
Bundesanstalt Statistik Österreich
1110 Wien
Guglgasse 13

Für den Inhalt verantwortlich

ADir. Peter Zeiszig
Tel.: +43 (1) 711 28-7393
e-mail: peter.zeiszig@statistik.gv.at
und
ADir. Renate Isamberth
Tel.: +43 (1) 711 28-7392
e-mail: renate.isamberth@statistik.gv.at

Umschlagfoto

z.V.g.

Kommissionsverlag

Verlag Österreich GmbH
1070 Wien
Kandlgasse 21
Tel.: +43 (1) 610 77-315
e-mail: order@verlagoesterreich.at

ISBN 3-902452-45-5

Das Produkt und die darin enthaltenen Daten sind urheberrechtlich geschützt. Alle Rechte sind der Statistik Österreich vorbehalten. Die Vervielfältigung und Verbreitung der Daten sowie deren kommerzielle Nutzung ist ohne deren vorherige schriftliche Zustimmung nicht gestattet. Weiters ist untersagt, die Daten ohne vorherige schriftliche Zustimmung der Statistik Österreich ins Internet zu stellen, und zwar auch bei unentgeltlicher Verbreitung. Eine zulässige Weiterverwendung ist jedenfalls nur mit korrekter Quellenangabe „STATISTIK AUSTRIA“ gestattet.

© STATISTIK AUSTRIA

Artikelnummer: 20-9422-01

Verkaufspreis Inland: € 60,00 (inkl. CD-ROM)

Wien 2005

Vorwort

Das Ortsverzeichnis von Österreich erscheint seit 1869 jeweils im Anschluss an Volkszählungen. Diese Publikation ist nicht nur nach Gemeinden sondern auch innerhalb jeder Gemeinde nach Ortschaften gegliedert. Zusätzlich angeführt sind alle Siedlungsnamen die im Bereich einer Ortschaft liegen. Eine Blattübersicht der Österreichischen Karte 1:50 000 und eine Gemeindegrenzkarte für das jeweilige Bundesland bilden den Anhang eines jeden der 9 Länderhefte. Die jedem Band beigelegte CD-ROM enthält zusätzlich zum Inhalt der Publikation das Gesamtregister mit allen Siedlungsnamen Österreichs. Statt dem bisher gedruckten Gesamtregisterband wird erstmalig ein Ortsverzeichnis von ganz Österreich samt allen Siedlungsnamen auf CD-ROM angeboten.

Ähnlich wie bei früheren Ortsverzeichnissen wurde auch diesmal die Siedlungsgliederung in Zusammenarbeit mit den Gemeinden festgelegt. Dabei wurde getrachtet, hinsichtlich des Namengutes eine möglichst weitgehende Übereinstimmung zwischen dem Ortsverzeichnis und der amtlichen Österreichischen Karte 1:50 000 des Bundesamtes für Eich- und Vermessungswesen zu erzielen.

Der Gebietsstand des vorliegenden Ortsverzeichnisses entspricht bezüglich der Politischen Bezirke, Gerichtsbezirke und Gemeinden jenem der Volkszählung vom 15. Mai 2001 und ist mit dem vom 1. Jänner 2001 identisch. Hingegen wurden Änderungen im Siedlungsbestand und bei Siedlungsnamen bis Redaktionsschluss vorgenommen.

Das Werk gibt für die Verwaltungseinheiten sowie für Ortschaften und Zählspengel die Zahl der Gebäude, Wohnungen, Haushalte, Einwohner, Nebenwohnsitzfälle (erstmalig), nichtlandwirtschaftlichen Arbeitsstätten sowie Land- und Forstwirtschaftlichen Betriebsstätten an. Die bis 1991 gebräuchlichen Ortschaftsbestandteile sind nur aufgelistet, es werden aber keine Daten mehr ausgewiesen.



Univ. Prof. Dr. h.c. Dr. Peter Hackl
Fachstatistischer Generaldirektor der STATISTIK AUSTRIA

Wien, im Jänner 2005

INHALTSVERZEICHNIS

TEXTTEIL

Erläuterungen, Begriffe und Definitionen 11

TABELLENTEIL

Landesübersicht 24

Ortsverzeichnis, gegliedert nach Politischen Bezirken, Gerichtsbezirken und Gemeinden 29

ALPHABETISCHE VERZEICHNISSE

Politische Bezirke, Gerichtsbezirke und Gemeinden 335

Siedlungsnamen 341

ANHANG

Änderungsverzeichnis

Änderungen in der Verwaltungsgliederung vom 15.5.1991 – 1.1.2001 423

Änderungen in der Verwaltungsgliederung vom 2.1.2001 – 1.11.2004 425

Karten

Karte der Gemeindegrenzen 431

Österreichische Karte 1:50.000 im Bundesmeldenetz Blattschnitt 432

Österreichische Karte 1:50.000 im UTM Blattschnitt 433

Gliederung Österreichs in NUTS-Einheiten 436

Publikationsverzeichnis 439



TEXTTEIL

Erläuterungen

Erläuterungen

1. Zum Systematischen Verzeichnis

Das Systematische Verzeichnis bildet das Kernstück des Ortsverzeichnisses. Es enthält sämtliche Siedlungsnamen des Bundeslandes.

Die Schreibweisen der Gemeindenamen sind gesetzlich festgelegt, jene der Ortschaften nur in einzelnen Bundesländern.

Die nachstehend angeführten, aus dem Systematischen Verzeichnis entnommenen Beispiele demonstrieren dessen Aufbau. Die dabei verwendeten Begriffe sind mit Zahlen gekennzeichnet und werden unten näher erläutert.

Beispiel 1: Darstellung der Gesamtangaben eines Politischen Bezirkes und der dazugehörigen Gerichtsbezirke.

	11		12	19	20	21	22	23	24	25	26
	ZB	Gebäude	Geb.mit	Wohnun-	Haus-	Wohn-	Neben-	Ar-	L+F		
	ZSP	insges.	Haupt-	gen	halte	bevölk.	wohn-	beits-	Betr.-		
			wohnsitz	gen			sitzfälle	stätten	stätt.		
Politischer Bezirk 2 — Bruck an der Mur Kennziffer des Pol.Bez. 12 — 602 Fläche: 130.696,16 ha	X	15.137	11.916	29.683	27.459	67.774		2.410	1.398		
3 — Gerichtsbezirke: Bruck an der Mur 602 1 Gemeinden: Aflenz Kurort, Aflenz Land, Breitenau am Hochlantsch, Bruck an der Mur, Etmißl, Frauenberg, Gußwerk, Halltal, Kapfenberg, Mariazell, Oberaich, Parschlug, Pernegg an der Mur, Sankt Ilgen, Sankt Katharein an der Laming, Sankt Lorenzen im Mürztal, Sankt Marein im Mürztal, Sankt Sebastian, Thörl, Tragöß, Turnau Fläche: 130.696,16 ha	X	15.137	11.916	29.683	27.459	67.774		2.410	1.398		

Beispiel 2: Darstellung einer Gemeinde, die in Zählbezirke und Zählsprengele untergliedert ist.

		11	12	19	20	21	22	23	24	25	26	
		ZB ZSP	Gebäude insges.	Geb.mit Hauptsitz	Wohnungen	Haushalte	Wohnbevölk.	Nebenwohnsitzfälle	Arbeitsstätten	L+F Betr.-stätt.		
Gemeinde: Name und Status	4	Bruck an der Mur ST										
Kennziffer der Gemeinde	12	602 04										
	3	Gerichtsbezirk: Bruck an der Mur Fläche: 3.829,90 ha Katastralgemeinden: Berndorf 304,71 ha, Bruck an der Mur 1.498,55 ha, Kalibach 310,64 ha, Fischk 77,80 ha, Fischberg 790,30 ha, Übelstein 829,21 ha, Wienervorstadt 28,59 ha										
	13	Postleitzahlen: Gemeindeamt: 9600 Österr. Karte: 133, 134										
	14	Höhenklasse: 4										
	15	NUTS 3-Code: AT223										
Ortschaft	5	14352 Berndorf Stt (505)										
Topographische Kennzeichnung	8	X	666	440	949	901	666		116	12		
		017	308	224	522	497	308		52	7		
		022	358	216	427	404	358		64	5		
Hauptort der Gemeinde	9	Laming SdG, Schloss Poghof Sch										
Geographische Lageangabe	12	14353 Bruck an der Mur Stt 491 (47°24'41",15"16'01")										
	10	X	1.604	1.206	5.040	4.952	1.604		513	38		
	18	009	186	115	348	334	186		273	5		
	12	001	86	65	524	521	86		43	2		
		002	173	135	542	531	173		33	5		
		010	74	62	497	488	74		20	2		
		011	66	63	550	535	66		11	2		
		012	137	121	896	877	137		20	3		
		013	268	245	585	589	268		15	3		
		014	253	189	383	379	253		33	7		
		015	123	93	367	357	123		29	3		
		016	230	123	342	336	230		36	6		
		022	8	4	6	5	8		-	-		
Siedlungsname	6	Einöd Stt, Fleischhackenalm ZH, Hochanger-Weiental ZH, Hochangerschutzhaus Schh, Kläranlage Bruck an der Mur Wk, Sankt Ruprecht Stt, Schweizeben Agh, Wutschinger E										
		14354	Kalibach ZH	020	33	24	43	40	33		2	10
			Hintermüller Jh, Holerauer E, Jägerbauer E, Seppbauer E, Steiner E									
		14355	Fischk Stt	X	89	75	138	142	89		10	6
			020 93 74 121 128 83 9 6									
			021 6 1 17 14 6 1 -									
			Im Glanzgraben ZH									
		14356	Fischberg ZH	020	42	34	53	53	42		4	15
			Breitberger E, Brunnaggeralm E, Deseauer E, Grabler E, Huber E, Hutterer Agh, Im Glanzgraben ZH, Jagdhaus Gamshütte Jh, Oxagger Jh, Pircher E, Roberhütte Jht, Teerleichen E, Untarbrücker E									
		14357	Übelstein ZH	020	99	86	119	122	99		6	14
			Breitreiser E, Gallebergweg SdG, Im Glanzgraben ZH, Mötschmoaralm Jht, Neues Ottokar-Kemelock-Haus Schh, Ober-Haider E, Othner Gh, Fischkalm Agh, Schmol E, Untar-Haider E									
		14358	Wiener Vorstadt Stt	021	143	33	220	218	143		23	2
	11	Zählsprengeleübersicht:										
		Altstadt	00	445	315	1.414	1.386	2.825		349	12	
		Bruck a.d.Mur-Altstadt-O	000	186	115	348	334	595		273	5	
		Bruck a.d.Mur-Altstadt-W	001	86	65	524	521	1.119		43	2	
		Krecker Berg	002	173	135	542	531	1.121		33	5	
		Wohngebiete	01	1.459	1.111	4.142	4.058	8.902		216	33	
		Bruck a.d.Mur-Innen-W	010	74	62	497	488	1.030		20	2	
		Bruck a.d.Mur-Innen-N	011	66	63	550	535	1.006		11	2	
		Dörnberg	012	137	121	896	877	2.059		20	3	
		Siedlung Westend	013	268	245	585	589	1.279		15	3	
		Bruck-West-St.Ruprecht	014	253	189	383	379	865		33	7	
		Lichtensteinfelder	015	123	93	367	357	724		29	3	
		Grazer Vorstadt	016	230	123	342	336	770		36	6	
		Berndorf-West-Lamingtal	017	308	224	522	497	1.169		52	7	
		Wohn-und Industriegebiete	02	772	472	1.006	984	2.308		108	52	
		Fischk-Übelstein	020	257	218	336	343	874		21	45	
		Wiener Vorstadt	021	149	34	237	232	544		24	2	
		Berndorf-Ost	022	366	220	433	409	891		64	5	
Namen und Kennziffern der Zählsprengele	12											

1 Städte mit eigenem Statut (abgekürzt SS):

Sind Gemeinden, welche außer der Gemeindeverwaltung auch die Agenden der Bezirksverwaltungsbehörden besorgen. Sie sind einem Politischen Bezirk gleichrangig. Statutarstädte existieren in allen Bundesländern mit Ausnahme von Vorarlberg.

2 Politische Bezirke bzw. Verwaltungsbezirke (abgekürzt PB):

Umfassen jeweils den Bereich aller Gemeinden, für die eine bestimmte Bezirkshauptmannschaft als Verwaltungsbehörde zuständig ist. Bei gleich- bzw. ähnlich lautenden Politischen Bezirken wurden – um Verwechslungen zu vermeiden – in Klammer die Zusätze „Stadt“ bzw. „Land“ angefügt. Diese Zusätze stellen jedoch keinen Bestandteil des offiziellen Namens dar.

Die 3-stellige Kennziffer des Politischen Bezirkes setzt sich zusammen aus einer Stelle für das Bundesland (1 für Burgenland, 2 für Kärnten, 3 für NÖ, 4 für OÖ, 5 für Salzburg, 6 für Steiermark, 7 für Tirol, 8 für Vorarlberg und 9 für Wien) plus 2-stelliger Laufnummer.

3 Gerichtsbezirke (abgekürzt GB):

Ein Gerichtsbezirk ist in der Regel Teil eines Politischen Bezirkes. In wenigen Fällen umfasst er mehrere Politische Bezirke. So bilden die Landeshauptstadt Eisenstadt (101 1), die Statutarstadt Rust (102 1) und der Politische Bezirk Eisenstadt-Umgebung (103 1) zusammen den Gerichtsbezirk Eisenstadt. Gleiches gilt für:

Ger.Bez.Villach	202 1, 207 1
Ger.Bez.Krems an der Donau	301 1, 313 2
Ger.Bez.Wiener Neustadt	304 1, 323 2

Außerdem gibt es Gerichtsbezirke, die sich aus Teilen von zwei Politischen Bezirken zusammensetzen. Es sind dies:

Ger.Bez.Klagenfurt	201 1, 204 2
Ger.Bez.Sankt Pölten	302 1, 319 3
Ger.Bez.Waidhofen an der Ybbs	303 1, 305 4
Ger.Bez.Steyr	402 1, 415 3
Ger.Bez.Wels	403 1, 418 2
Ger.Bez.Salzburg	501 1, 503 3
Ger.Bez.Graz	601 1, 606 2
Ger.Bez.Innsbruck	701 1, 703 2

Die Kennziffer des Gerichtsbezirkes setzt sich zusammen aus der 3-stelligen Kennziffer des Politischen Bezirkes plus einer einstelligen Laufnummer.

Um den Gesamtumfang des Gerichtsbezirkes zu bekommen, sind jene Gemeinden, die diesem Gerichtsbezirk zugehören, aber in anderen Politischen Bezirken liegen, hinzuzurechnen. Hinweise dazu stehen als Fußnote bei der Landesübersicht. Flächenangaben und statistische Daten beziehen sich aber jeweils nur auf den innerhalb des Politischen Bezirkes gelegenen Teil des Gerichtsbezirkes.

Ebenso wie bei den Politischen Bezirken gibt es auch bei den Gerichtsbezirken Klammerzusätze („Stadt“ bzw. „Land“), die nicht Bestandteil des offiziellen Namens sind - mit Ausnahme des Gerichtsbezirkes Hall (in Tirol).

4 Gemeinden (abgekürzt: Gem) und Status der Gemeinde:

Gemeinden sind die kleinsten autonomen Selbstverwaltungseinheiten. Innerhalb der Gemeinden gibt es voneinander jeweils unabhängige Unterteilungen:

- Ø die Siedlungsgliederung in Ortschaften und andere Siedlungsnamen,
- Ø die Katastralgemeinden und
- Ø die Zählsprenkel (bei der Mehrzahl der Gemeinden).

Status: Der Status kennzeichnet die rechtliche Stellung der Gemeinde. Er wird im Ortsverzeichnis dadurch verdeutlicht, dass bei Statutarstädten hinter dem Namen „**SS**“, bei Städten „**ST**“, und bei Marktgemeinden „**M**“ steht. In allen übrigen Fällen ist keine Statusbezeichnung beigefügt.

5 Ortschaften (abgekürzt O):

Ursprünglich wurde unter dem Begriff „Ortschaft“ eine Gesamtheit von Häusern verstanden, die durch eine gemeinsame Konskriptionsnummerierung zusammengefasst war. Da dieses Nummerierungssystem jedoch nur mehr in einem Teil der Ortschaften besteht, weil es vielfach durch benannte Straßen mit Orientierungsnummern ersetzt wurde, kann die Gliederung einer Gemeinde in Ortschaften neben der Tradition auch auf anderen Gegebenheiten wie etwa räumliche Trennung, ehemalige Gemeinde und anderem beruhen.

Ortschaften sind nur im besiedelten Raum, nicht aber in Wald, Flur und Ödland abgrenzbar.

Der Begriff „**Ortschaft**“ ist in den meisten Bundesländern in den Gemeindeverordnungen verankert, wobei es für Auflassungen, Neueinführungen oder Namensänderungen von Ortschaften meist gesetzliche Regelungen gibt.

Er sagt aber nichts über die Struktur der Siedlung aus. Eine Ortschaft kann vielmehr jede Siedlungsform, ausgehend von geschlossenen Siedlungen wie Städten, Märkten, Dörfern und Weilern bis zur reinen Streusiedlung sowie alle möglichen Kombinationen dieser Siedlungsformen umfassen.

6 Siedlungsnamen:

In diesem Block sind die in den früheren Ortsverzeichnissen angeführten „Ortschaftsbestandteile“, „Sonstigen Siedlungsnamen“ und ehemaligen „Klammernamen“ zusammengefasst. Sie stellen die eigentlichen Siedlungen dar, wobei ihr topographischer Charakter durch die „Topographische Kennzeichnung“ (siehe Punkt 8) angegeben ist. Für Ortschaftsbestandteile gab es bis 1991 Daten aus der Großzählung. Da es aber aufgrund von geänderten Erhebungsmerkmalen nicht mehr möglich ist, für neue Adressen die Zuteilung zu einem Ortschaftsbestandteil zu erhalten, können für diese keine Daten aus der Großzählung 2001 angegeben werden.

7 Almen, Alpen, Berggüter und Vorsäßen:

sind im Anschluss an die Siedlungsnamen in einem gesonderten Block zusammengefasst. Ob die Bezeichnung „Alm“ oder „Alpe“ verwendet wird, hängt vom regionalen Sprachgebrauch ab, begrifflich handelt es sich um dasselbe.

8 Topographische Kennzeichnung:

Sie gibt den topographischen Charakter der Siedlung an (Dorf, Weiler, Rotte, Einöde, Einzelhaus usw.). Das topografische Kennzeichen, das neben dem Ortschaftsnamen steht, ist jenes des gleich lautenden Siedlungsnamens, während die Daten für die gesamte Ortschaft gelten.

Der Kürzungsschlüssel für die Topographische Kennzeichnung kann dem Abschnitt 5 dieser Erläuterungen entnommen werden.

9 Hauptort der Gemeinde:

Als Hauptort ist jene Ortschaft anzusehen, die infolge ihrer Anreicherung mit Geschäften, Gewerbe- und Dienstleistungsbetrieben, kirchlichen, kulturellen und Verwaltungseinrichtungen als Mittelpunkt der Gemeinde fungiert. Nicht immer ist dies der größte Ort oder jener, in dem sich das Gemeindeamt oder die Kirche befindet. Aus formalen Gründen ist bei jeder Gemeinde ein Hauptort ausgewiesen, obwohl es einige Gemeinden gibt, die keinen Hauptort erkennen lassen.

10 Geographische Lageangabe:

Sie steht immer beim Hauptort. Bei Gemeinden, die keinen Hauptort besitzen, weil dieser de facto in einer Nachbargemeinde liegt, steht die Lageangabe in Grad, Minuten und Sekunden beim „formalen (virtuellen) Hauptort“ (siehe Punkt 9), das ist jene Ortschaft, die dem in der Nachbargemeinde gelegenen Hauptort räumlich am nächsten liegt.

11 Zählsprenkel und Zählbezirke:

Zählsprenkel (abgekürzt ZSP): Die Zählsprenkel stellen in territorialer Hinsicht die kleinsten Einheiten dar, für welche über die Zahl der Gebäude, Wohnungen, Haushalte und die Wohnbevölkerung hinausgehende Strukturdaten aus den Großzählungen vorliegen. Nicht jede Gemeinde ist in Zählsprenkel unterteilt. Demnach unterscheidet man Zählsprenkelgemeinden und Nichtzählsprenkelgemeinden. Aus praktischen Gründen kann man Nichtzählsprenkelgemeinden aber auch als einen, mit der Gemeinde identischen Zählsprenkel betrachten, der im vorliegenden Ortsverzeichnis ebenso wie der erste Zählsprenkel einer Zählsprenkelgemeinde mit 000 bezeichnet wird. Nur in Wien beginnen die Zählsprenkel (Zählgebiete) mit 010.

Es gibt zwei Arten von Zählsprenkelgemeinden und zwar die „**Echten Zählsprenkelgemeinden**“ und die „**Vereinigungsgemeinden**“. Ihre Entstehungsgeschichte spiegelt auch die Motive für die Einführung statistischer Zählsprenkel wider.

Echte Zählsprenkelgemeinden: Sie verdanken ihre Entstehung dem Wunsch, hinsichtlich der Wohnbevölkerung einigermaßen vergleichbar große Erhebungs- und Auswertungseinheiten zu erhalten. Es wurden daher mit Blickrichtung auf die jeweils kommende Volkszählung alle Gemeinden mit voraussichtlich mehr als 2.000 Einwohnern in Zählsprenkel gegliedert, deren durchschnittliche Einwohnerzahl bei 1.000 Personen bei einer Bandbreite von 300 bis 2.000 liegen durfte. Unter Berücksichtigung dieses statistischen Kriteriums kamen bei der Zählsprenkelbildung sachliche Kriterien zur Anwendung. Es wurden innerhalb der Gemeinde jene Gebiete als Zählsprenkel herausgehoben, die hinsichtlich ihrer Struktur, Entwicklung und Funktion in sich möglichst homogen waren.

In Städten:

Zentren, Wohngebiete verschiedenen Baualters und Bebauungstyps, industriell-gewerbliche Gebiete, landwirtschaftliche Randgebiete, charakteristische Mengungsgebiete bzw. Gebiete nach ihrer verkehrsmäßigen oder topographischen Lage.

In ländlichen Räumen:

Hier wurden dichter verbaute Zentralsprenkel locker verbauten Umgebungssprenkeln gegenübergestellt oder, wenn nur eine geschlossen verbaute Siedlung vorhanden ist, der alte Ortskern den übrigen Teilen der Siedlung. Gemeinden mit homogener Siedlungsstruktur wurden an geeigneten Linien wie Eisenbahnen, Straßen, Wegen, Flüssen oder Katastralgemeindengrenzen unterteilt.

Vereinigungsgemeinden: Zur Erhaltung der Vergleichbarkeit von Territorialeinheiten über längere Zeiträume hinweg wurden alle 1961 oder später noch selbständig gewesenen Gemeinden, die mit anderen zu größeren Gemeinden vereinigt wurden, als Zählsprenkel dieser größeren Gemeinden ausgewiesen. Sinngemäß gilt dies auch für größere Grenzänderungen. Naturgemäß konnte hier auf die Einwohnerzahl nicht Rücksicht genommen werden. Durch Vereinigung von echten Zählsprenkelgemeinden mit anderen entstanden auch Mischgemeinden.

Die Zählsprenkel der Zählsprenkelgemeinden und die Nichtzählsprenkelgemeinden bilden zusammen die Ebene der **Zählsprenkeleinheiten**.

Die Zählsprenkel Wiens werden als Zählgebiete bezeichnet.

Zählbezirke bzw. Statistische Bezirke (abgekürzt ZB) sind den Zählsprenkeln übergeordnete Territorialeinheiten, die aus einem oder mehreren Zählsprenkeln bestehen und nicht immer ein geschlossenes Siedlungsgebiet bilden müssen. Man kann drei Gruppen von Zählbezirken unterscheiden:

- Ø Mit den Gemeinden identische Zählbezirke, wenn diese in maximal 10 Zählsprenkel untergliedert sind;
- Ø Hilfseinheiten bei der Bezifferung solcher Gemeinden, die durch Gebietsänderung entstanden sind und mehr als 10 Zählsprenkel ausweisen, wobei sich diese strukturell aber nicht unterscheiden;
- Ø Echte Zählbezirke, die sich durch Struktur und Funktion voneinander abheben, d.h. ähnlich strukturierte Zählsprenkel zusammenfassen (z.B. Altstadtbereich, Wohngebiete), oder die gemeindeinterne Verwaltungseinheiten darstellen (z.B. Gemeindebezirke) bzw. gebräuchliche und fallweise schematische Untergliederungen von Gemeinden repräsentieren.

12 Kennziffern für die territorialen Gliederungen:

Das Kennziffernsystem für die territorialen Gliederungen der Statistik Austria ist wie folgt aufgebaut:

- ∅ Die Bundesländer sind mit 1 bis 9 durchnummeriert, auf der Ebene der Politischen Bezirke beginnt die Nummerierung mit 01. Die Gerichtsbezirke sind innerhalb der Politischen Bezirke von 1 bis n durchnummeriert.
- ∅ Für die Gemeinden erfolgte die Vergabe der Kennziffern nach der alphabetischen Reihung der Bundesländer, innerhalb dieser nach Politischen Bezirken, wobei die Statutarstädte den PB vorangestellt wurden und weiter nach Gemeinden.

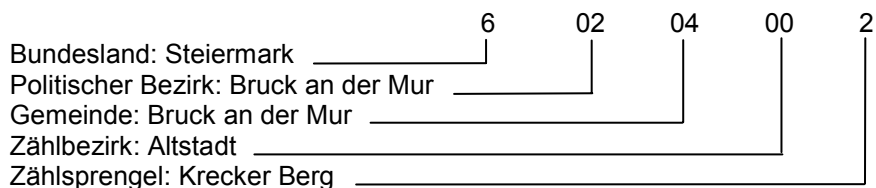
1. Stelle	Bundesland
2. und 3. Stelle	Statutarstadt oder Politischer Bezirk
4. und 5. Stelle	Gemeinde
6. und 7. Stelle	Zählbezirk
8. Stelle	Zählsprengel

Da die Bezifferung im Jahre 1971 erfolgte, kommen durch seither eingetretene Änderungen in der Verwaltungsgliederung oder der Namen bzw. aus EDV-technischen Gründen in Einzelfällen Abweichungen der Kennziffer von der alphabetischen Reihenfolge der Namen vor.

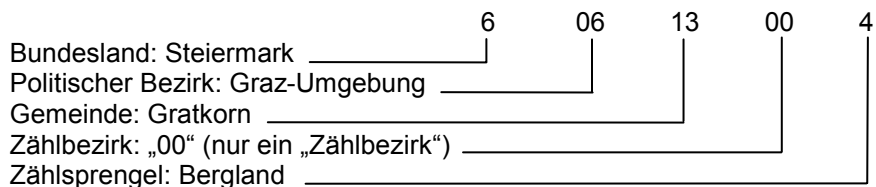
- ∅ Für die Zählbezirke beginnt die Nummerierung im Anschluss an die Gemeindekennziffer bei 00 und bei den Zählsprengeln mit 0.

In allen Fällen wird innerhalb der nächsthöheren Territorialeinheit nummeriert. Wichtig ist, dass die Kennziffern der Statutarstädte und Politischen Bezirke dreistellig, jene der Gemeinden fünfstellig, die der Zählbezirke siebenstellig und jene der Zählsprengel achtstellig sind. Zwei Beispiele mögen dies verdeutlichen:

Beispiel 1: Zählsprengel 2 im Zählbezirk 00 der Stadtgemeinde Bruck an der Mur



Beispiel 2: Zählsprengel 2 der Gemeinde Rechnitz



- ∅ Für die Ortschaften wurde eine EDV-Kennziffer vergeben, die keinen regionalen Bezug haben, sondern innerhalb Österreichs durchnummeriert wurden. Sofern Ortschaften zur Gänze in einen Zählsprengel fallen, steht die dreistellige Zählsprengelkennziffer daneben, haben sie hingegen Anteil an mehreren Zählsprengeln, so steht ein „X“.

13 Flächenangaben und Katastralgemeinden:

Das Ortsverzeichnis enthält für Bundesländer, Politische Bezirke, Gerichtsbezirke, Gemeinden und Katastralgemeinden Flächenangaben, die Unterlagen des Bundesamtes für Eich- und Vermessungsamtes entnommen sind.

Katastralgemeinden (abgekürzt KG): Sie stellen Untergliederungen der Bereiche der 41 Vermessungsämter dar. Alle Grundstücke sind innerhalb der Katastralgemeinden nummeriert. Grenzen von Politischen Gemeinden und Katastralgemeinden sollten einander grundsätzlich nicht schneiden, doch ergeben sich fallweise Ausnahmen, wenn Grenzänderungen vermessungstechnisch noch nicht aufgearbeitet sind.

Ein Zusammenhang zwischen Katastralgemeinden, Siedlungsgliederung und Zählsprengeln besteht nicht. So können Katastralgemeinden mit einer Ortschaft identisch sein, mehrere Ortschaften oder Teile von Ortschaften umfassen bzw. umgekehrt. Gleiches gilt in Bezug auf die Zählsprengel.

14 Postleitzahlen:

Das vorliegende Ortsverzeichnis enthält sowohl die Postleitzahl des jeweiligen Gemeindeamtes als auch alle in den Bereich der betreffenden Gemeinde fallenden Postleitzahlen. Ein Zusammenhang zwischen der Gliederung in Politische Gemeinden und Postbereiche besteht nicht. Im OVZ scheinen nur PLZ von **Zustellpostämtern** auf.

15 Österreichische Karte 1:50 000 (abgekürzt ÖK 50):

Es sind die Blattnummern jener Blätter angeführt, auf welchen die betroffene Gemeinde liegt. Eine Blattübersicht der insgesamt 213 Blätter bzw. der ab 2003 erscheinende Blattschnitt ist im Anhang enthalten. Zwischen Ortsverzeichnis und der ÖK 50 soll hinsichtlich Bestand und Schreibweise der Namen ein Gleichklang bestehen. Eine völlige Übereinstimmung ist allerdings nicht möglich, weil das Ortsverzeichnis nur alle zehn Jahre erscheint, die Blätter der ÖK aber in einem siebenjährigen Turnus revidiert werden. Überdies liegt es in der Natur der Karte, dass nur eine Auswahl von Namen darin enthalten sein kann, wenngleich die ÖK 50 einen hohen Prozentsatz aus dem Namensgut des Ortsverzeichnisses enthält.

16 NUTS 3 Region:

„NUTS“ ist die Abkürzung für „Nomenclature des unités territoriales statistiques“. Es handelt sich um eine hierarchisch aufgebaute, dreistufige territoriale Gliederung. Diese Systematik der Gebietseinheiten für die Statistik wurde vor mehr als 25 Jahren von Eurostat erarbeitet. Das Ziel bestand darin, die Aufgliederung der Gebietseinheiten zur Erstellung von Regionalstatistiken für die Europäische Union zu vereinheitlichen.

(Verordnung (EG) Nr. 1059/2003 des Europäischen Parlaments und des Rates vom 26. Mai 2003 über die Schaffung einer gemeinsamen Klassifikation der Gebietseinheiten für die Statistik (NUTS)). (Amtsblatt Nr. L 154 vom 21/06/2003).

Die Ebenen sind:

NUTS 1 Regionen der Europäischen Gemeinschaft (West-, Ost-, Südösterreich)

NUTS 2 Grundverwaltungseinheiten (Bundesländer)

NUTS 3 Unterteilungen der Grundverwaltungseinheiten (35 Einheiten aus einem oder mehreren Politischen Bezirken)

Im Kopf jeder Gemeinde finden Sie den NUTS 3 Code, der angibt, zu welcher NUTS 3 Einheit die Gemeinde gehört, im Anhang eine Karte der NUTS-Gliederung Österreichs und eine Liste der NUTS 3 Einheiten.

17 Höhenklassen :

Das vorliegende Ortsverzeichnis enthält zweierlei Höhenangaben: Höhenklassen und Seehöhen. Jede Gemeinde wurde einer Höhenklasse zugeordnet, welche im Gemeindegroßteil ausgewiesen ist. Entsprechend der nachstehenden Übersicht wurden 9 Höhenklassen verwendet:

Höhenklasse	Bereich in Metern
1	bis 200
2	201 – 300
3	301 – 400
4	401 – 500
5	501 – 600
6	601 – 800
7	801 – 1.000
8	1.001 – 1.200
9	1.201 und darüber

Definition und Feststellung der Höhenklasse:

Die Höhenklasse einer Gemeinde ist jene Höhenstufe, die vom **Dauersiedlungsraum** der Gemeinde tatsächlich eingenommen wird. Die Höhenklasse einer Gemeinde wurde nach folgenden Regeln bestimmt:

- ∅ wenn mehr als 50% der Dauersiedlungen in **einer** Höhenklasse lagen;

- Ø wenn in der betreffenden Höhenklasse zwar weniger als 50% der Gebäude lagen, diese jedoch vorherrschte und weitere Kriterien, wie die Höhe des Hauptortes, Verteilung der Wohnbevölkerung auf die Höhenklassen, die topographische Lage oder der Vergleich mit Nachbargemeinden dafür sprachen;
- Ø im Zweifelsfall wurde die Lage der Gebäude durch händische Bearbeitung mit Hilfe der ÖK 1:50.000 festgestellt.

18 Seehöhe:

Für Siedlungsnamen (Ortschaftsbestandteile), die 1991 mehr als 5% der Wohnbevölkerung der Gemeinde umfassten, wurden die aus der Österreichischen Karte entnommenen oder daraus interpolierten Seehöhen ausgewiesen. Interpolierte Seehöhen sind auf 10m, fallweise auf 5m gerundet und in Klammer gesetzt.

19 Gebäude insgesamt:

Diese Spalte gibt die Gesamtzahl der Gebäude pro Ortschaft an. Gebäude sind freistehende oder – bei zusammenhängender Bauweise – klar gegeneinander abgegrenzte Baulichkeiten, deren verbaute Fläche mindestens 20m² beträgt. Ein Stiegenhaus in einer Wohnhausanlage bzw. eine Fabrikhalle gelten demnach als eigene Gebäude. Landwirtschaftliche Wirtschaftsgebäude und freistehende Privatgaragen wurden nicht gezählt.

20 Gebäude mit Hauptwohnsitz:

Sind solche, in denen zum Zeitpunkt der Großzählung 2001 mindestens 1 Person mit Hauptwohnsitz gemeldet war.

21 Wohnungen:

Diese Spalte enthält die Zahl der Wohnungen. Als Wohnung gilt ein Raum oder gelten mehrere Räume mit Nebenräumen, die eine in sich geschlossene Einheit bilden und mindestens mit Küche oder Kochnische ausgestattet sind.

22 Haushalte:

Einen Haushalt bilden alle Personen, die in einer Wohnung oder einer vergleichbaren Unterkunft mit Hauptwohnsitz leben.

23 Wohnbevölkerung:

Zur Wohnbevölkerung zählen alle Personen, die am 15. Mai 2001, dem Stichtag der Volkszählung, in der Gemeinde ihren Hauptwohnsitz hatten.

24 Nebenwohnsitzfälle:

Diese Spalte gibt die Zahl der Nebenwohnsitzfälle an. Von Nebenwohnsitz-„Fällen“ wird gesprochen, weil eine Person auch an mehreren Orten mit Nebenwohnsitz gemeldet sein kann, während jede Person nur einen einzigen Hauptwohnsitz haben darf.

25 Arbeitsstätten:

Eine „nichtlandwirtschaftliche“ Arbeitsstätte ist eine Erhebungseinheit, die über Name bzw. Bezeichnung und Anschrift verfügt, auf Dauer eingerichtet und in der mindestens eine Person erwerbstätig ist.

26 Land- und Forstwirtschaftliche Betriebsstätten:

Diese Spalte enthält die Zahl der land- und forstwirtschaftlichen Betriebe aus dem Land- und Forstwirtschaftlichen Betriebsregister.

2. Zum Änderungsverzeichnis

Während im Systematischen Verzeichnis sämtliche, der Statistik Austria bekannt gegebenen Änderungen, die Ortschaften und andere Siedlungsnamen betreffen, eingearbeitet sind, scheinen im **Änderungsverzeichnis** einerseits die Änderungen seit der letzten Großzählung 1991 – 1.1. 2001, andererseits sämtliche vom 2.1. 2001 bis zum Redaktionsschluss in Kraft getretenen Namens-, Status- und Gebietsänderungen (diese nur dann, wenn sich auch die Wohnbevölkerung geändert hat) einschließlich ihrer gesetzlichen Grundlagen auf.

3. Zum Alphabetischen Verzeichnis

Das alphabetische Verzeichnis bildet den dritten Abschnitt des Ortsverzeichnisses.

Den ersten Teil bildet die „**Übersicht der Politischen Bezirke, Gerichtsbezirke und Gemeinden**“ samt deren Kennziffern, den zweiten Teil die „**Übersicht aller Siedlungsnamen**“.

Für diese gilt: Links stehen die Namen, rechts die Kennziffern jener Gemeinden, in welchen der jeweilige Siedlungsname vorkommt. Ein Stern (*) vor der Kennziffer bedeutet, dass bei diesem Siedlungsnamen statistische Angaben aus der Großzählung stehen. Scheint ein Name innerhalb einer Gemeinde mehrmals auf, so wird dies in Klammer angegeben.

Für die Alphabetisierung gelten folgende Regeln:

- Ø Blanks und Sonderzeichen (Bindestrich) werden gleichgehalten und vor Buchstaben gereiht.
- Ø Umlaute sind gleichrangig mit dem Selbstlaut, aus dem sie gebildet sind. Die Alphabetisierung erfolgt auf Grund des nachfolgenden Buchstaben.
 - Außerbergli
 - Äußere Ellmau
 - Außerfelden
- Ø Das scharfe „ß“ wird wie „ss“ behandelt. Demgemäß erfolgt die Alphabetisierung auf Grund der nachfolgenden Buchstaben.
 - Strassbauern
 - Strassberghaus
 - Straßburg
 - Straßegg
 - Strassen
 - Straßnig
 - Strasswalchen
- Ø Aufgrund der Bundeslandweise unterschiedlichen Handhabung des Namensbestandteils „Sankt“ wird in einigen Bundesländern „Sankt“ als „St.“ abgekürzt. Im alphabetischen Verzeichnis wurden alle Gemeinden, die mit „Sankt“ beginnen – egal, ob abgekürzt oder ausgeschrieben – unter „Sankt“ gereiht.

4. Zur Kartenübersicht „Österreichische Karte 1:50 000“ und zur „Karte der Gemeindegrenzen der Republik Österreich“

Kartenübersicht der Österreichischen Karte 1:50 000

Die Karten 1:50.000 werden vom Bundesamt für Eich- und Vermessungswesen herausgegeben. Die von der Statistik erzeugten **Karten der Statistischen Zählsprengel und der Siedlungseinheiten** verwenden den gleichen Blattschnitt und die gleiche Nummerierung. Für dicht verbaute Stadtkerne existieren Vergrößerungen auf 1:25.000.

Karte der Gemeindegrenzen der Republik Österreich

Diese Übersichtskarte beschränkt sich auf das im vorliegenden Heft behandelte Bundesland. Mit Hilfe der Kennziffern können Statutarstädte, Politische Bezirke und Gemeinden gefunden werden.

5. Kürzungsschlüssel für die Topographische Kennzeichnung und „Sonstige Kürzungen“

Es muss darauf verwiesen werden, dass nicht alle der angeführten Topographischen Kennzeichen und sonstigen Kürzungen im vorliegenden Band des Ortsverzeichnisses auftreten müssen.

Topographische Kennzeichnung

Agh = Alpengasthaus, -wirthaus, -hotel	R = Rotte (Geb. in lockerer Anordnung ohne Rücksicht auf die Zahl)
Alm = Alm, Sennhütte	Ru = Ruine
Alpe = Alpe, Alphütte	Sa = Sanatorium, Heilstätte, Kurhaus, Kurheim, Spital
B = Wohnbaracke(n), Barackenlager	Sä = Säge, Sägemühle, Sägewerk
Bd = Bad, Badeort	Sb = Seilbahn, Sessellift (einschl. aller techn. Anlagen)
Bgw = Bergwerk	Schh = Schutzhütte, Schutzhaus
Burg = Burg, Feste	Schih = Schihütte, Schiheim
Camp = Campingplatz	Schl = Schloss
D = Dorf (geschlossener Ort mit 10 oder mehr Gebäuden)	Sdlg = Siedlung, Kolonie
E = Einzelhof, Einzelhaus, Einöde, Einschicht (1 oder 2 benachbarte Gebäude, nicht jedoch Guts- oder Meierhöfe: siehe Mh)	Sgr = Sandgrube, Schottergrube
Fbk = Fabrik, Industrieanlage	St = Stadt (wenn keine Stadtteile angeführt sind)
Fhei = Ferienheim, Jugendheim, Jugendherberge, Erholungsheim (für Gesunde)	Stbr = Steinbruch
Gh = Gasthaus, Wirthaus	Stt = Stadtteil
Hgr = Häusergruppe	V = Vorsätze
Hot = Hotel, Motel, Pension	W = Weiler (3 bis 9 Gebäude in engerer Lage)
Indz = Industriezone	We = Wochenendhaus(siedlung), Sommerhaus (siedlung), Ferienhaus(siedlung)
Jh = Jagdhaus, Forsthaus, Hegerhaus	Wk = Werk: Anlage der Ver- oder Entsorgung (ausgenommen Kraftwerke – siehe Kwk) Heizwerk, Umspannwerk, Kläranlage, Müllverbrennungsanlage
Jhtt = Jagd-, Forst-, Holzknecht-, Waldaufseher-Hütte, Holzstube	Z = Zollwachhaus, -hütte, Gebäudegruppe, die der Zollabfertigung dient
Ki = Kirche, Kapelle, Bergkirche, Bergkapelle	Zgl = Ziegelei, Ziegelwerk, Ziegelofen, Ziegelgrube
Kl = Kloster, Stift	ZH = Zerstreute Häuser (Gebäude, die über ein großes Gebiet verstreut liegen ohne Rücksicht auf deren Anzahl)
Krwk = Kraftwerk (Anlage zur Stromerzeugung: Dampf-, Elektrizitäts-, Wasserkraftwerk)	
Ks = Kaserne, Militärlager	
M = Hauptort einer Marktgemeinde	
Mh = Meierhof, Gutshof	
Mü = Mühle, Hammerwerk	

Sonstige Kürzungen

ADV = Automationsunterstützte Daten-Verarbeitung	ÖK50 = Österreichische Karte 1:50 000
GB = Gerichtsbezirke	OVZ = Ortsverzeichnis
Gem = Gemeinde, Ortsgemeinde	PB = Politischer Bezirk
ha = Hektar	SS = Statutarstadt, Stadt mit eigenem Statut
KG = Katastralgemeinde	ST = Stadtgemeinde
M = Marktgemeinde	ZB = Zählbezirk, Statistischer Bezirk
O = Ortschaft	ZSP = Zählsprenkel; in Wien Zählgebiet



Landesübersicht

Landesübersicht

L a u f e n d e N r	Politischer Bezirk Gerichtsbezirk	Zahl der								
		Gerichts- bezirke	Gemeinden			Zähl- sprengel- gemeinden 3)	Gemeinden mit echten Zählbezir- ken	Sprengel der Zählsprengel- gemeinden 4)	Nichtzähl- sprengel- gemeinden 3)	Einheiten auf Zähl- sprengel- ebene 4)
			insge- samt	darunter						
				Markt- gemeinden	Stadt- gemeinden					
1	2	3	4	5	6	7	8	9	10	
1	Graz(Stadt)¹⁾	1	1	-	1	1	1	258	-	258
2	Bruck an der Mur²⁾	1	21	7	3	10	2	54	11	65
3	Deutschlandsberg	2	40	11	1	26	-	70	14	84
4	Deutschlandsberg	-	28	8	1	16	-	45	12	57
5	Stainz	-	12	3	-	10	-	25	2	27
6	Feldbach²⁾	1	55	7	2	19	-	34	36	70
7	Fürstenfeld²⁾	1	14	2	1	12	-	39	2	41
8	Graz-Umgebung	2	57	21	1	28	-	54	29	83
9	Frohnleiten	-	18	7	1	9	-	28	9	37
10	Graz(Land) ¹⁾	-	39	14	-	19	-	26	20	46
11	Hartberg²⁾	1	50	7	2	22	-	45	28	73
12	Judenburg²⁾	1	24	5	2	10	2	48	14	62
13	Knittelfeld²⁾	1	14	2	1	2	1	11	12	23
14	Leibnitz²⁾	1	48	16	1	27	-	52	21	73
15	Leoben²⁾	1	19	7	3	10	2	66	9	75
16	Liezen	3	51	11	5	16	-	37	35	72
17	Irdning	-	14	3	1	7	-	11	7	18
18	Liezen	-	21	5	3	5	-	18	16	34
19	Schladming	-	16	3	1	4	-	8	12	20
20	Murau²⁾	1	35	5	2	8	-	15	27	42
21	Mürzzuschlag²⁾	1	16	5	2	11	1	34	5	39
22	Radkersburg²⁾	1	19	6	2	13	-	59	6	65
23	Voitsberg²⁾	1	25	5	3	12	2	47	13	60
24	Weiz	2	54	7	2	19	-	44	35	79
25	Gleisdorf	-	19	3	1	10	-	23	9	32
26	Weiz	-	35	4	1	9	-	21	26	47
27	Landessumme	22	543	124	34	246	11	967	297	1.264

1) Die Landeshauptstadt Graz bildet zusammen mit den unter „Gerichtsbezirk Graz(Land)“ angeführten Gemeinden den Sprengel des Bezirksgerichtes Graz.

2) Zugleich Gerichtsbezirk

3) Die Summe der in Spalte 6 und 9 angeführten Gemeinden ergibt die in Spalte 3 angeführte Gesamtzahl der Gemeinden.

4) Die Spalte 8 enthält die Gesamtzahl der Sprengel der Zählsprengelgemeinden (Spalte 6), das sind alle Gemeinden, die aus mindestens zwei Zählsprengel bestehen; die Spalte 10 enthält die Summe aus den in Spalte 8 angeführten Zählsprengeln und den Nichtzählsprengelgemeinden (Spalte 9); (man kann letztere so betrachten, als ob sie aus nur einem einzigen Zählsprengel bestünden). Da es sich streng genommen nicht nur um Zählsprengel handelt, ist es besser, von „Einheiten auf Zählsprengelenebene“ zu sprechen.

Landesübersicht

Zahl der		Fläche in ha	Gebäude		Wohnbevölkerung		Einwohner auf 1 km²	L a u f e n d e N r ·
Ort- schaften	Katastral- gemeinden		2001	1991	2001	1991		
11	12	13	14	15	16	17	18	
17	28	12.756,32	36.061	32.575	226.244	237.810	1.774	1
107	79	130.696,16	16.528	15.137	64.991	67.774	50	2
179	177	86.349,21	21.319	18.968	61.498	60.581	71	3
122	128	63.997,31	14.351	12.870	42.957	43.226	67	4
57	49	22.351,90	6.968	6.098	18.541	17.355	83	5
191	126	72.726,35	20.923	18.563	67.200	65.751	92	6
56	52	26.382,41	7.478	6.644	23.001	22.293	87	7
213	134	110.070,88	41.490	35.023	131.304	118.048	119	8
72	53	56.599,38	11.927	10.563	41.364	39.399	73	9
141	81	53.471,50	29.563	24.460	89.940	78.649	168	10
156	130	95.569,94	20.996	18.615	67.778	66.787	71	11
111	55	109.735,52	12.494	11.171	48.218	50.112	44	12
71	40	57.802,18	7.194	6.223	29.661	29.526	51	13
200	161	68.149,52	25.219	21.968	75.328	71.712	111	14
84	74	109.968,74	15.218	13.837	67.767	73.372	62	15
202	97	327.036,78	26.533	23.693	82.235	81.352	25	16
80	29	94.578,85	9.302	8.324	24.744	24.273	26	17
76	42	139.243,38	10.069	9.150	35.670	36.536	26	18
46	26	93.214,55	7.162	6.219	21.821	20.543	23	19
73	65	138.458,08	10.367	9.127	31.472	32.257	23	20
79	56	84.886,36	12.331	11.427	42.943	44.762	51	21
85	86	33.696,49	8.776	7.976	24.068	24.799	71	22
78	70	67.860,26	17.134	15.442	53.588	54.577	79	23
183	163	107.048,06	25.761	22.413	86.007	83.207	80	24
66	62	27.549,26	10.153	8.848	32.567	31.472	118	25
117	101	79.498,80	15.608	13.565	53.440	51.735	67	26
2.085	1.593	1.639.193,25	325.822	288.802	1.183.303	1.184.720	72	27

Ortsverzeichnis

Graz(Stadt)

Gemeindenname OKZ Ortschaftsname	ZB ZSP	Gebäude insges.	Geb.mit Haupt- wohnsitz	Wohnun- gen	Haus- halte	Wohn- bevölk.	Neben- wohnsitz- fälle	Ar- beits- stätten	L + F Betr.- stätten	
Steiermark										
6		325.822	262.245	532.470	469.208	1.183.303	85.807	53.544	67.043	
Fläche: 1.639.193,25 ha										
Graz(Stadt)										
601		36.061	30.376	128.442	109.900	226.244	24.849	14.148	1.085	
Fläche: 12.756,32 ha										
Gerichtsbezirke:										
Graz(Stadt)										
601 1		36.061	30.376	128.442	109.900	226.244	24.849	14.148	1.085	
Gemeinden: Graz										
Fläche: 12.756,32 ha										
Graz SS										
601 01	X	36.061	30.376	128.442	109.900	226.244	24.849	14.148	1.085	
Gerichtsbezirk: Graz(Stadt)										
Fläche: 12.756,32 ha										
Katastralgemeinden: Algersdorf 464,15 ha, Andritz 539,56 ha, Baierdorf 314,53 ha, Engelsdorf 149,37 ha, Geidorf 550,57 ha, Gösting 1.083,25 ha, Graz Stadt-Fölling 449,13 ha, Graz Stadt-Messendorf 387,77 ha, Graz Stadt-St. Veit ob Graz 517,63 ha, Graz Stadt-Thondorf 118,58 ha, Graz Stadt-Weinitzen 788,81 ha, Gries 555,31 ha, Innere Stadt 116,05 ha, Jakomini 406,17 ha, Lend 370,17 ha, Liebenau 309,98 ha, Murfeld 94,67 ha, Neudorf 126,51 ha, Ragnitz 329,99 ha, Rudersdorf 334,89 ha, St. Leonhard 183,13 ha, St. Peter 497,78 ha, Stifting 685,78 ha, Straßgang 441,95 ha, Waltendorf 447,87 ha, Webling 966,05 ha, Wenisbuch 949,46 ha, Wetzelsdorf 577,21 ha										
Postleitzahlen: Gemeindeamt: 8010 weitere: 8020, 8036, 8041, 8042, 8043, 8044, 8045, 8046, 8047, 8051, 8052, 8053, 8054, 8055, 8073, 8074										
Österr. Karte: 164										
Höhenklasse: 3										
NUTS 3-Code: AT221										
17453	Graz,01.Bez.:Innere Stadt	X	585	369	2.212	1.806	3.302	526	1.655	21
	Stt 353									
	(47°04'21",15°26'36")	000	114	82	491	398	671	89	232	1
		001	98	56	269	230	417	74	287	2
		002	57	31	208	160	299	39	169	1
		003	94	50	224	192	385	40	302	3
		004	63	46	292	222	367	59	279	6
		005	103	75	570	460	848	162	289	8
		006	56	29	158	144	315	63	97	-
17454	Graz,02.Bez.:Sankt	X	1.316	1.140	8.752	6.787	12.342	2.385	1.272	38
	Leonhard Stt 375									
		010	124	87	551	434	763	128	215	2
		011	58	54	384	296	556	79	127	2
		012	24	20	137	117	255	29	34	2
		013	57	53	429	361	614	120	50	2
		014	85	79	582	440	792	158	98	3
		015	88	70	556	411	720	156	116	1
		016	45	36	299	213	371	148	55	3
		020	76	73	587	421	713	204	90	4
		021	46	45	299	235	460	102	37	1
		022	30	30	224	183	359	64	45	-
		023	36	35	270	213	375	78	22	1
		024	79	77	575	425	763	134	62	2
		025	30	25	222	174	318	51	25	-
		026	112	104	873	706	1.275	173	55	2
		027	67	67	678	562	967	135	36	2
		030	75	55	627	460	857	171	49	3
		031	36	25	316	256	443	83	32	2
		040	81	73	221	170	341	69	36	-

Graz(Stadt)

Gemeindename OKZ	Ortschaftsname	ZB ZSP	Gebäude insges.	Geb.mit Haupt- wohnsitz	Wohnun- gen	Haus- halte	Wohn- bevölk.	Neben- wohnsitz- fälle	Ar- beits- stätten	L + F Betr.- stätten	
			041	43	39	541	390	661	193	27	1
			042	107	78	252	214	545	71	40	5
			043	17	15	129	106	194	39	21	-
	Sankt Leonhard Ki										
17455	Graz,03.Bez.:Geidorf Stt (350)	X	2.145	1.794	13.109	10.121	19.119	4.137	1.330	78	
			050	43	38	327	232	435	103	46	-
			051	83	79	515	409	755	146	90	4
			052	83	76	378	292	560	105	59	2
			053	89	76	711	475	862	280	109	5
			054	64	60	543	461	868	158	47	2
			055	96	87	650	516	913	126	73	2
			056	85	74	450	346	582	111	66	1
			060	58	42	536	360	642	418	61	2
			061	45	35	470	345	558	138	21	-
			070	44	33	176	125	216	56	36	-
			071	96	50	386	284	573	385	52	5
			072	127	116	705	505	919	223	83	2
			073	136	120	311	273	616	67	30	6
			074	75	63	389	269	471	172	35	3
			075	55	38	215	154	297	89	39	2
			080	192	147	351	317	853	94	35	21
			090	65	48	588	455	868	170	67	3
			091	45	42	508	383	734	166	30	3
			092	74	70	640	477	964	186	43	2
			093	85	66	314	266	452	140	35	2
			094	107	96	368	277	523	90	31	2
			100	27	21	410	323	610	107	18	2
			101	62	61	764	728	1.504	122	24	2
			102	114	94	294	259	517	67	42	-
			103	38	36	481	352	627	106	24	1
			110	48	37	517	395	644	121	77	3
			111	64	54	764	575	1.086	140	41	1
			112	45	35	348	268	470	51	16	-
	Landeskrankenhaus Graz Hgr										
17456	Graz,04.Bez.:Lend Stt (360)	X	1.885	1.433	13.569	11.679	22.373	2.558	1.301	33	
			120	64	47	396	328	613	92	109	2
			121	107	65	431	353	629	81	115	1
			122	81	59	452	361	614	73	59	1
			123	65	53	369	303	565	47	56	-
			124	127	102	978	808	1.387	231	82	4
			125	45	34	305	257	513	58	82	-
			130	41	31	344	273	506	66	40	-
			131	50	43	564	512	1.130	134	42	1
			132	108	84	903	814	1.625	332	164	1
			140	61	57	1.015	984	2.021	132	30	1
			141	117	62	632	505	920	221	57	3
			142	113	89	616	457	823	145	36	-
			143	64	56	376	340	625	49	17	1
			144	61	57	657	594	1.148	90	24	1
			145	105	93	481	402	828	61	39	2
			146	76	52	468	374	681	50	44	2
			147	112	88	1.142	941	1.796	260	71	5
			148	60	54	778	669	1.190	123	30	3
			150	151	77	654	575	1.111	92	117	2
			151	39	22	270	263	458	31	29	1
			160	51	46	1.056	971	1.995	81	23	-
			161	35	32	462	401	763	59	8	1
			162	152	130	220	194	432	50	27	1
17457	Graz,05.Bez.:Gries Stt (355)	X	2.276	1.696	13.228	11.306	22.659	2.145	1.518	42	
			170	86	58	586	455	918	86	134	3

Graz(Stadt)

Gemeindename OKZ Ortschaftsname	ZB ZSP	Gebäude insges.	Geb.mit Haupt- wohnsitz	Wohnun- gen	Haus- halte	Wohn- bevölk.	Neben- wohnsitz- fälle	Ar- beits- stätten	L + F Betr.- stätten	
		171	52	31	240	201	408	22	46	1
		172	98	68	715	558	926	126	115	1
		173	14	4	16	7	251	88	6	-
		174	76	56	400	347	747	59	59	1
		175	85	71	682	564	1.067	109	99	-
		180	27	18	192	150	275	26	56	1
		181	41	31	377	285	564	94	51	4
		182	102	82	1.041	869	1.667	173	76	3
		183	58	44	623	503	947	133	59	2
		184	88	78	958	776	1.438	176	64	-
		185	55	42	591	500	983	129	40	-
		190	45	38	482	402	780	62	33	-
		191	121	37	365	271	491	50	69	3
		192	33	11	121	91	200	21	34	-
		200	164	142	230	192	450	56	16	3
		201	127	112	191	181	364	32	25	2
		202	158	132	574	530	1.152	87	40	-
		203	57	47	120	115	212	13	16	-
		204	78	66	199	189	478	33	19	4
		210	67	62	535	502	918	75	19	1
		211	49	44	436	422	838	30	8	1
		212	69	69	522	507	1.018	50	5	-
		213	56	53	580	548	1.023	74	10	-
		214	98	88	713	622	1.138	70	24	2
		220	78	24	74	70	577	39	73	3
		221	31	25	282	235	425	37	25	-
		222	34	13	33	24	52	3	43	1
		230	92	69	649	566	1.024	87	55	1
		231	97	58	509	448	952	81	176	3
		232	40	23	192	176	376	24	23	2
		Steyr-Daimler-Puch AG Werk Graz Fbk								
17458	Graz,06.Bez.:Jakomini Stt (345)	X	2.380	1.905	16.665	13.847	25.830	4.064	1.711	44
		240	106	89	605	449	752	129	212	1
		241	79	52	481	420	819	94	185	2
		242	33	27	346	277	508	70	27	-
		243	81	72	644	491	855	172	98	2
		244	80	75	618	469	848	144	60	4
		245	97	86	726	571	977	184	57	-
		246	64	55	474	337	565	109	66	1
		247	59	46	331	223	378	83	70	1
		250	43	29	413	322	537	214	53	3
		251	43	28	293	227	438	49	49	1
		252	75	68	653	536	860	113	34	1
		253	46	39	382	327	542	66	61	1
		254	22	15	179	166	319	36	13	-
		255	81	52	412	362	663	29	51	1
		260	122	101	1.192	1.092	2.164	144	49	2
		261	48	46	722	702	1.329	58	10	-
		262	30	23	409	392	717	29	16	1
		263	57	48	532	464	955	66	30	1
		270	42	9	162	154	284	13	35	-
		271	194	123	1.383	1.247	2.679	212	110	3
		280	130	106	558	487	908	103	42	4
		281	22	21	334	324	589	38	2	-
		282	305	270	565	483	1.017	144	49	3
		290	13	13	272	251	493	102	7	2
		291	72	56	398	334	546	84	44	-
		292	217	175	1.656	1.282	2.476	845	133	6
		300	17	8	135	110	193	43	26	1
		301	44	33	305	241	397	109	18	1

Graz(Stadt)

Gemeindename OKZ	Ortschaftsname	ZB ZSP	Gebäude insges.	Geb.mit Haupt- wohnsitz	Wohnun- gen	Haus- halte	Wohn- bevölk.	Neben- wohnsitz- fälle	Ar- beits- stätten	L + F Betr.- stätten	
			302	63	56	709	506	884	405	36	1
			303	23	22	275	224	354	69	15	-
			304	34	31	284	202	482	69	29	-
			305	38	31	217	175	302	39	24	1
17459	Graz,07.Bez.:Liebenau Stt (345)	X	2.639	2.260	5.727	5.218	11.555	727	554	80	
			310	107	101	438	429	904	28	11	-
			311	14	14	594	506	941	103	17	3
			320	177	146	343	300	653	57	35	1
			321	201	157	605	550	1.307	83	77	14
			322	254	192	395	342	732	69	168	3
			330	343	307	658	610	1.409	76	65	7
			331	18	17	219	197	322	34	3	-
			332	299	278	446	461	1.133	50	29	12
			333	406	358	469	426	1.008	58	25	1
			334	411	376	512	474	1.103	44	29	7
			340	101	84	349	296	635	48	27	11
			341	193	139	558	505	1.083	59	41	14
			342	115	91	141	122	325	18	27	7
	Engelsdorf Stt, Murfeld Stt, Neudorf Stt, Sankt Christoph Ki, Sankt Paul Ki, Steyr-Daimler-Puch AG Werk Thondorf Fbk, Thondorf Stt										
17460	Graz,08.Bez.:Sankt Peter Stt	X	2.643	2.319	6.100	5.501	12.788	811	548	87	
			350	175	159	1.613	1.403	3.095	237	130	10
			351	95	68	233	202	414	40	58	4
			360	285	258	752	640	1.347	194	51	3
			361	392	363	1.110	1.047	2.354	102	71	8
			362	366	322	621	562	1.328	62	41	8
			363	446	350	622	566	1.398	47	120	32
			370	602	537	737	703	1.959	89	56	17
			371	282	262	412	378	893	40	21	5
	Hofstatt R, Messendorf Stt, Messendorfberg R, Petersbergen ZH, Peterstal ZH, Tiefental R										
17461	Graz,09.Bez.:Waltendorf Stt	X	2.144	1.902	5.836	4.932	10.817	1.139	431	48	
			380	35	34	183	142	254	37	10	1
			381	265	232	460	384	864	79	43	5
			382	504	453	1.134	1.004	2.222	208	78	7
			383	731	650	1.561	1.411	3.380	251	76	24
			390	135	116	211	176	463	70	27	3
			391	130	105	304	219	432	78	56	3
			392	32	29	255	209	385	37	13	-
			400	174	155	335	279	637	54	37	3
			401	138	128	1.393	1.108	2.180	325	91	2
	Observatorium E, Ruckerlberg R, Schloss Lustbühel Schl										
17462	Graz,10.Bez.:Ries Stt	X	1.300	1.144	2.970	2.453	5.426	713	183	76	
			410	183	160	1.138	878	1.619	419	29	2
			411	149	128	364	274	627	82	33	7
			412	121	101	283	245	559	48	26	1
			413	293	261	359	316	809	38	25	7
			420	167	151	395	342	742	79	32	21
			421	245	215	264	240	678	24	31	32
			422	142	128	167	158	392	23	7	6
	Goigner E, Haidegg E, Innere Ragnitz Stt, Rohrbach R, Roseggerhof Gh, Stifting Stt, Zach R										
17463	Graz,11.Bez.:Mariatrost Stt	X	1.950	1.707	3.729	3.164	7.482	943	274	129	
			430	119	103	387	288	515	74	12	2
			431	553	500	963	847	1.914	167	75	21
			432	103	91	436	308	593	282	33	-
			440	83	71	280	231	467	202	13	1
			441	564	498	893	778	1.952	121	60	19
			442	82	66	249	239	716	18	33	7
			443	168	145	207	192	517	31	26	13

Graz(Stadt)

Gemeindename OKZ	Ortschaftsname	ZB ZSP	Gebäude insges.	Geb.mit Haupt- wohnsitz	Wohnun- gen	Haus- halte	Wohn- bevölk.	Neben- wohnsitz- fälle	Ar- beits- stätten	L + F Betr.- stätten	
			444	278	233	314	281	808	48	22	66
	Eckmichl E, Fölling Stt, Grafenhofsiedlung Sdlg, Kroisbach Sdlg, Langrinner E, Mariagrün ZH, Neusitz R, Rettenbach ZH, Schloss Kroisbach Schl, Sternwirt Gh, Teichhof Sdlg, Tullhof E, Wallfahrtsort Mariatrost Ki, Wenisbuch Stt										
17464	Graz,12.Bez.:Andritz Stt (370)	X	3.740	3.279	7.749	7.083	16.316	1.063	691	140	
			450	101	90	387	343	659	52	29	2
			451	210	173	1.070	968	2.092	116	108	7
			452	19	18	77	67	145	16	1	1
			453	345	304	475	404	949	59	67	4
			454	143	124	395	402	873	49	64	-
			455	83	67	837	729	1.359	235	41	1
			460	317	261	419	381	916	47	43	11
			461	533	493	1.376	1.308	3.035	138	83	11
			470	102	85	103	93	255	15	4	23
			471	539	476	593	548	1.445	82	54	21
			480	287	250	510	444	1.036	89	71	6
			481	460	438	711	679	1.782	75	36	10
			482	234	209	299	279	674	24	23	8
			490	110	80	206	191	472	17	39	10
			491	257	211	291	247	624	49	28	25
	Ferstl E, Hofbauer E, Koller E, Neustift ZH, Pfeifferhof E, Sankt Gotthard Sdlg, Sankt Ulrichsbrunn Ki, Sankt Veit Ki, Schirmleiten Sdlg, Schloss Sankt Gotthard Schl										
17465	Graz,13.Bez.:Gösting Stt	X	1.527	1.287	4.645	4.211	9.223	452	372	56	
			500	102	86	403	327	663	67	20	2
			501	39	31	560	550	1.222	43	16	-
			510	73	56	563	515	1.007	58	41	2
			511	127	80	793	715	1.460	74	80	8
			520	165	139	259	233	465	36	46	1
			521	140	114	196	182	427	15	38	5
			530	204	193	891	822	1.903	70	37	11
			531	428	382	688	602	1.435	63	66	17
			533	130	111	145	137	331	15	14	6
			534	119	95	147	128	310	11	14	4
	Grabenbauer E, Hinterbrühl Gh, Raach Sdlg, Ruine Gösting Ru										
17466	Graz,14.Bez.:Eggenberg Stt 371	X	2.353	2.002	9.241	8.060	16.467	1.253	691	54	
			540	88	27	117	109	236	12	71	2
			550	58	46	377	322	651	55	44	1
			551	80	62	650	574	1.057	92	49	1
			552	133	119	689	540	1.008	100	71	-
			553	98	83	533	463	899	63	42	2
			560	53	35	335	265	669	137	28	4
			561	182	168	802	748	1.686	86	46	6
			563	183	158	449	401	848	70	42	11
			564	355	308	648	601	1.500	51	40	11
			570	151	128	560	473	921	63	50	4
			571	324	281	821	732	1.539	99	47	4
			572	198	189	651	572	1.160	77	30	3
			573	64	60	308	275	561	54	15	1
			580	82	70	757	654	1.193	106	33	1
			581	47	45	578	486	860	60	11	2
			590	125	113	673	596	1.169	72	35	-
			591	132	110	293	249	510	56	37	1
	Algersdorf Stt, Baierdorf Stt, Kernstockwarte E, Schloss Eggenberg Schl										
17467	Graz,15.Bez.:Wetzelsdorf Stt	X	2.131	1.847	6.221	5.693	12.079	676	435	36	
			600	150	116	382	331	739	65	65	1
			601	219	204	594	562	1.122	58	26	1
			602	264	229	408	380	874	46	47	7

Graz(Stadt)

Gemeindename OKZ	Ortschaftsname	ZB ZSP	Gebäude insges.	Geb.mit Haupt- wohnsitz	Wohnun- gen	Haus- halte	Wohn- bevölk.	Neben- wohnsitz- fälle	Ar- beits- stätten	L + F Betr.- stätten	
			603	50	40	352	322	554	39	31	1
			604	166	139	257	226	477	39	26	-
			610	180	162	826	786	1.734	63	32	1
			611	319	287	1.202	1.101	2.299	125	69	9
			612	225	203	256	236	538	31	33	-
			613	191	169	1.248	1.136	2.299	105	53	3
			620	367	298	696	613	1.443	105	53	13
Altgrottenhof E, Einöde E, Feliferhof E, Krottendorf Sdlg, Sankt Johann und Paul Ki											
17468	Graz,16.Bez.:Straßgang Stt 386	X	3.091	2.640	5.760	5.347	12.219	795	718	89	
			630	229	188	296	263	565	54	54	2
			631	161	136	209	181	389	30	19	1
			632	282	244	663	605	1.319	115	76	4
			640	334	306	415	388	875	67	32	4
			641	279	258	677	634	1.341	49	46	3
			650	489	436	996	943	2.330	105	93	41
			651	361	271	975	936	2.169	141	181	25
			660	157	131	261	238	574	24	25	2
			661	66	21	283	235	505	100	19	2
			662	262	231	359	335	731	27	45	4
			663	121	112	186	175	387	22	64	-
			664	224	199	285	269	672	45	38	1
			665	126	107	155	145	362	16	26	-
Am Katzelbach Sdlg, Hart Stt, Kehlberg Sdlg, Landes-Sonderkrankenhaus/Psychiatrie Hgr, Rudolfswarte E, Sankt Florian Ki, Schloss Sankt Martin Schl, Webling Stt											
01028	Graz,17.Bez.:Puntigam Stt	X	1.956	1.652	2.929	2.692	6.247	462	464	34	
			670	193	161	332	291	702	90	45	6
			671	288	168	359	329	749	106	158	7
			680	499	454	805	757	1.802	84	57	14
			690	4	1	35	32	53	7	4	-
			691	91	87	119	113	270	11	5	1
			692	553	498	779	714	1.664	118	107	2
			700	328	283	500	456	1.007	46	88	4
Brauerei Puntigam Fbk, Rudersdorf Stt											
Zählsprengeleübersicht:											
Innere Stadt		00	585	369	2.212	1.806	3.302	526	1.655	21	
60101 000		000	114	82	491	398	671	89	232	1	
60101 001		001	98	56	269	230	417	74	287	2	
60101 002		002	57	31	208	160	299	39	169	1	
60101 003		003	94	50	224	192	385	40	302	3	
60101 004		004	63	46	292	222	367	59	279	6	
60101 005		005	103	75	570	460	848	162	289	8	
60101 006		006	56	29	158	144	315	63	97	-	
Sankt Leonhard-Teil 1		01	481	399	2.938	2.272	4.071	818	695	15	
60101 010		010	124	87	551	434	763	128	215	2	
60101 011		011	58	54	384	296	556	79	127	2	
60101 012		012	24	20	137	117	255	29	34	2	
60101 013		013	57	53	429	361	614	120	50	2	
60101 014		014	85	79	582	440	792	158	98	3	
60101 015		015	88	70	556	411	720	156	116	1	
60101 016		016	45	36	299	213	371	148	55	3	
Sankt Leonhard-Teil 2		02	476	456	3.728	2.919	5.230	941	372	12	
60101 020		020	76	73	587	421	713	204	90	4	
60101 021		021	46	45	299	235	460	102	37	1	
60101 022		022	30	30	224	183	359	64	45	-	
60101 023		023	36	35	270	213	375	78	22	1	

Graz(Stadt)

Gemeindename OKZ Ortschaftsname	ZB ZSP	Gebäude insges.	Geb.mit Haupt- wohnsitz	Wohnun- gen	Haus- halte	Wohn- bevölk.	Neben- wohnsitz- fälle	Ar- beits- stätten	L + F Betr.- stätten
60101 024	024	79	77	575	425	763	134	62	2
60101 025	025	30	25	222	174	318	51	25	-
60101 026	026	112	104	873	706	1.275	173	55	2
60101 027	027	67	67	678	562	967	135	36	2
Sankt Leonhard-Teil 3	03	111	80	943	716	1.300	254	81	5
60101 030	030	75	55	627	460	857	171	49	3
60101 031	031	36	25	316	256	443	83	32	2
Sankt Leonhard-Teil 4	04	248	205	1.143	880	1.741	372	124	6
60101 040	040	81	73	221	170	341	69	36	-
60101 041	041	43	39	541	390	661	193	27	1
60101 042	042	107	78	252	214	545	71	40	5
60101 043	043	17	15	129	106	194	39	21	-
Geidorf-Teil 1	05	543	490	3.574	2.731	4.975	1.029	490	16
60101 050	050	43	38	327	232	435	103	46	-
60101 051	051	83	79	515	409	755	146	90	4
60101 052	052	83	76	378	292	560	105	59	2
60101 053	053	89	76	711	475	862	280	109	5
60101 054	054	64	60	543	461	868	158	47	2
60101 055	055	96	87	650	516	913	126	73	2
60101 056	056	85	74	450	346	582	111	66	1
Geidorf-Teil 2	06	103	77	1.006	705	1.200	556	82	2
60101 060	060	58	42	536	360	642	418	61	2
60101 061	061	45	35	470	345	558	138	21	-
Geidorf-Teil 3	07	533	420	2.182	1.610	3.092	992	275	18
60101 070	070	44	33	176	125	216	56	36	-
60101 071	071	96	50	386	284	573	385	52	5
60101 072	072	127	116	705	505	919	223	83	2
60101 073	073	136	120	311	273	616	67	30	6
60101 074	074	75	63	389	269	471	172	35	3
60101 075	075	55	38	215	154	297	89	39	2
Geidorf-Teil 4	08	192	147	351	317	853	94	35	21
60101 080	080	192	147	351	317	853	94	35	21
Geidorf-Teil 5	09	376	322	2.418	1.858	3.541	752	206	12
60101 090	090	65	48	588	455	868	170	67	3
60101 091	091	45	42	508	383	734	166	30	3
60101 092	092	74	70	640	477	964	186	43	2
60101 093	093	85	66	314	266	452	140	35	2
60101 094	094	107	96	368	277	523	90	31	2
Geidorf-Teil 6	10	241	212	1.949	1.662	3.258	402	108	5
60101 100	100	27	21	410	323	610	107	18	2
60101 101	101	62	61	764	728	1.504	122	24	2
60101 102	102	114	94	294	259	517	67	42	-
60101 103	103	38	36	481	352	627	106	24	1
Geidorf-Teil 7	11	157	126	1.629	1.238	2.200	312	134	4
60101 110	110	48	37	517	395	644	121	77	3
60101 111	111	64	54	764	575	1.086	140	41	1
60101 112	112	45	35	348	268	470	51	16	-
Lend-Teil 1	12	489	360	2.931	2.410	4.321	582	503	8
60101 120	120	64	47	396	328	613	92	109	2
60101 121	121	107	65	431	353	629	81	115	1
60101 122	122	81	59	452	361	614	73	59	1
60101 123	123	65	53	369	303	565	47	56	-

Graz(Stadt)

Gemeindename OKZ Ortschaftsname	ZB ZSP	Gebäude insges.	Geb.mit Haupt- wohnsitz	Wohnun- gen	Haus- halte	Wohn- bevölk.	Neben- wohnsitz- fälle	Ar- beits- stätten	L + F Betr.- stätten
60101 124	124	127	102	978	808	1.387	231	82	4
60101 125	125	45	34	305	257	513	58	82	-
Lend-Teil 2	13	199	158	1.811	1.599	3.261	532	246	2
60101 130	130	41	31	344	273	506	66	40	-
60101 131	131	50	43	564	512	1.130	134	42	1
60101 132	132	108	84	903	814	1.625	332	164	1
Lend-Teil 3	14	769	608	6.165	5.266	10.032	1.131	348	18
60101 140	140	61	57	1.015	984	2.021	132	30	1
60101 141	141	117	62	632	505	920	221	57	3
60101 142	142	113	89	616	457	823	145	36	-
60101 143	143	64	56	376	340	625	49	17	1
60101 144	144	61	57	657	594	1.148	90	24	1
60101 145	145	105	93	481	402	828	61	39	2
60101 146	146	76	52	468	374	681	50	44	2
60101 147	147	112	88	1.142	941	1.796	260	71	5
60101 148	148	60	54	778	669	1.190	123	30	3
Lend-Teil 4	15	190	99	924	838	1.569	123	146	3
60101 150	150	151	77	654	575	1.111	92	117	2
60101 151	151	39	22	270	263	458	31	29	1
Lend-Teil 5	16	238	208	1.738	1.566	3.190	190	58	2
60101 160	160	51	46	1.056	971	1.995	81	23	-
60101 161	161	35	32	462	401	763	59	8	1
60101 162	162	152	130	220	194	432	50	27	1
Gries-Teil 1	17	411	288	2.639	2.132	4.317	490	459	6
60101 170	170	86	58	586	455	918	86	134	3
60101 171	171	52	31	240	201	408	22	46	1
60101 172	172	98	68	715	558	926	126	115	1
60101 173	173	14	4	16	7	251	88	6	-
60101 174	174	76	56	400	347	747	59	59	1
60101 175	175	85	71	682	564	1.067	109	99	-
Gries-Teil 2	18	371	295	3.782	3.083	5.874	731	346	10
60101 180	180	27	18	192	150	275	26	56	1
60101 181	181	41	31	377	285	564	94	51	4
60101 182	182	102	82	1.041	869	1.667	173	76	3
60101 183	183	58	44	623	503	947	133	59	2
60101 184	184	88	78	958	776	1.438	176	64	-
60101 185	185	55	42	591	500	983	129	40	-
Gries-Teil 3	19	199	86	968	764	1.471	133	136	3
60101 190	190	45	38	482	402	780	62	33	-
60101 191	191	121	37	365	271	491	50	69	3
60101 192	192	33	11	121	91	200	21	34	-
Gries-Teil 4	20	584	499	1.314	1.207	2.656	221	116	9
60101 200	200	164	142	230	192	450	56	16	3
60101 201	201	127	112	191	181	364	32	25	2
60101 202	202	158	132	574	530	1.152	87	40	-
60101 203	203	57	47	120	115	212	13	16	-
60101 204	204	78	66	199	189	478	33	19	4
Gries-Teil 5	21	339	316	2.786	2.601	4.935	299	66	4
60101 210	210	67	62	535	502	918	75	19	1
60101 211	211	49	44	436	422	838	30	8	1
60101 212	212	69	69	522	507	1.018	50	5	-
60101 213	213	56	53	580	548	1.023	74	10	-

Graz(Stadt)

Gemeindename OKZ Ortschaftsname	ZB ZSP	Gebäude insges.	Geb.mit Haupt- wohnsitz	Wohnun- gen	Haus- halte	Wohn- bevölk.	Neben- wohnsitz- fälle	Ar- beits- stätten	L + F Betr.- stätten
60101 214	214	98	88	713	622	1.138	70	24	2
Gries-Teil 6	22	143	62	389	329	1.054	79	141	4
60101 220	220	78	24	74	70	577	39	73	3
60101 221	221	31	25	282	235	425	37	25	-
60101 222	222	34	13	33	24	52	3	43	1
Gries-Teil 7	23	229	150	1.350	1.190	2.352	192	254	6
60101 230	230	92	69	649	566	1.024	87	55	1
60101 231	231	97	58	509	448	952	81	176	3
60101 232	232	40	23	192	176	376	24	23	2
Jakomini-Teil 1	24	599	502	4.225	3.237	5.702	985	775	11
60101 240	240	106	89	605	449	752	129	212	1
60101 241	241	79	52	481	420	819	94	185	2
60101 242	242	33	27	346	277	508	70	27	-
60101 243	243	81	72	644	491	855	172	98	2
60101 244	244	80	75	618	469	848	144	60	4
60101 245	245	97	86	726	571	977	184	57	-
60101 246	246	64	55	474	337	565	109	66	1
60101 247	247	59	46	331	223	378	83	70	1
Jakomini-Teil 2	25	310	231	2.332	1.940	3.359	507	261	7
60101 250	250	43	29	413	322	537	214	53	3
60101 251	251	43	28	293	227	438	49	49	1
60101 252	252	75	68	653	536	860	113	34	1
60101 253	253	46	39	382	327	542	66	61	1
60101 254	254	22	15	179	166	319	36	13	-
60101 255	255	81	52	412	362	663	29	51	1
Jakomini-Teil 3	26	257	218	2.855	2.650	5.165	297	105	4
60101 260	260	122	101	1.192	1.092	2.164	144	49	2
60101 261	261	48	46	722	702	1.329	58	10	-
60101 262	262	30	23	409	392	717	29	16	1
60101 263	263	57	48	532	464	955	66	30	1
Jakomini-Teil 4	27	236	132	1.545	1.401	2.963	225	145	3
60101 270	270	42	9	162	154	284	13	35	-
60101 271	271	194	123	1.383	1.247	2.679	212	110	3
Jakomini-Teil 5	28	457	397	1.457	1.294	2.514	285	93	7
60101 280	280	130	106	558	487	908	103	42	4
60101 281	281	22	21	334	324	589	38	2	-
60101 282	282	305	270	565	483	1.017	144	49	3
Jakomini-Teil 6	29	302	244	2.326	1.867	3.515	1.031	184	8
60101 290	290	13	13	272	251	493	102	7	2
60101 291	291	72	56	398	334	546	84	44	-
60101 292	292	217	175	1.656	1.282	2.476	845	133	6
Jakomini-Teil 7	30	219	181	1.925	1.458	2.612	734	148	4
60101 300	300	17	8	135	110	193	43	26	1
60101 301	301	44	33	305	241	397	109	18	1
60101 302	302	63	56	709	506	884	405	36	1
60101 303	303	23	22	275	224	354	69	15	-
60101 304	304	34	31	284	202	482	69	29	-
60101 305	305	38	31	217	175	302	39	24	1
Liebenau-Teil 1	31	121	115	1.032	935	1.845	131	28	3
60101 310	310	107	101	438	429	904	28	11	-
60101 311	311	14	14	594	506	941	103	17	3
Liebenau-Teil 2	32	632	495	1.343	1.192	2.692	209	280	18

Graz(Stadt)

Gemeindename OKZ Ortschaftsname	ZB ZSP	Gebäude insges.	Geb.mit Haupt- wohnsitz	Wohnun- gen	Haus- halte	Wohn- bevölk.	Neben- wohnsitz- fälle	Ar- beits- stätten	L + F Betr.- stätten
60101 320	320	177	146	343	300	653	57	35	1
60101 321	321	201	157	605	550	1.307	83	77	14
60101 322	322	254	192	395	342	732	69	168	3
Liebenau-Teil 3	33	1.477	1.336	2.304	2.168	4.975	262	151	27
60101 330	330	343	307	658	610	1.409	76	65	7
60101 331	331	18	17	219	197	322	34	3	-
60101 332	332	299	278	446	461	1.133	50	29	12
60101 333	333	406	358	469	426	1.008	58	25	1
60101 334	334	411	376	512	474	1.103	44	29	7
Liebenau-Teil 4	34	409	314	1.048	923	2.043	125	95	32
60101 340	340	101	84	349	296	635	48	27	11
60101 341	341	193	139	558	505	1.083	59	41	14
60101 342	342	115	91	141	122	325	18	27	7
Sankt Peter-Teil 1	35	270	227	1.846	1.605	3.509	277	188	14
60101 350	350	175	159	1.613	1.403	3.095	237	130	10
60101 351	351	95	68	233	202	414	40	58	4
Sankt Peter-Teil 2	36	1.489	1.293	3.105	2.815	6.427	405	283	51
60101 360	360	285	258	752	640	1.347	194	51	3
60101 361	361	392	363	1.110	1.047	2.354	102	71	8
60101 362	362	366	322	621	562	1.328	62	41	8
60101 363	363	446	350	622	566	1.398	47	120	32
Sankt Peter-Teil 3	37	884	799	1.149	1.081	2.852	129	77	22
60101 370	370	602	537	737	703	1.959	89	56	17
60101 371	371	282	262	412	378	893	40	21	5
Waltendorf-Teil 1	38	1.535	1.369	3.338	2.941	6.720	575	207	37
60101 380	380	35	34	183	142	254	37	10	1
60101 381	381	265	232	460	384	864	79	43	5
60101 382	382	504	453	1.134	1.004	2.222	208	78	7
60101 383	383	731	650	1.561	1.411	3.380	251	76	24
Waltendorf-Teil 2	39	297	250	770	604	1.280	185	96	6
60101 390	390	135	116	211	176	463	70	27	3
60101 391	391	130	105	304	219	432	78	56	3
60101 392	392	32	29	255	209	385	37	13	-
Waltendorf-Teil 3	40	312	283	1.728	1.387	2.817	379	128	5
60101 400	400	174	155	335	279	637	54	37	3
60101 401	401	138	128	1.393	1.108	2.180	325	91	2
Ries-Teil 1	41	746	650	2.144	1.713	3.614	587	113	17
60101 410	410	183	160	1.138	878	1.619	419	29	2
60101 411	411	149	128	364	274	627	82	33	7
60101 412	412	121	101	283	245	559	48	26	1
60101 413	413	293	261	359	316	809	38	25	7
Ries-Teil 2	42	554	494	826	740	1.812	126	70	59
60101 420	420	167	151	395	342	742	79	32	21
60101 421	421	245	215	264	240	678	24	31	32
60101 422	422	142	128	167	158	392	23	7	6
Mariatrost-Teil 1	43	775	694	1.786	1.443	3.022	523	120	23
60101 430	430	119	103	387	288	515	74	12	2
60101 431	431	553	500	963	847	1.914	167	75	21
60101 432	432	103	91	436	308	593	282	33	-
Mariatrost-Teil 2	44	1.175	1.013	1.943	1.721	4.460	420	154	106
60101 440	440	83	71	280	231	467	202	13	1
60101 441	441	564	498	893	778	1.952	121	60	19

Graz(Stadt)

Gemeindename OKZ Ortschaftsname	ZB ZSP	Gebäude insges.	Geb.mit Haupt- wohnsitz	Wohnun- gen	Haus- halte	Wohn- bevölk.	Neben- wohnsitz- fälle	Ar- beits- stätten	L + F Betr.- stätten
60101 442	442	82	66	249	239	716	18	33	7
60101 443	443	168	145	207	192	517	31	26	13
60101 444	444	278	233	314	281	808	48	22	66
Andritz-Teil 1	45	901	776	3.241	2.913	6.077	527	310	15
60101 450	450	101	90	387	343	659	52	29	2
60101 451	451	210	173	1.070	968	2.092	116	108	7
60101 452	452	19	18	77	67	145	16	1	1
60101 453	453	345	304	475	404	949	59	67	4
60101 454	454	143	124	395	402	873	49	64	-
60101 455	455	83	67	837	729	1.359	235	41	1
Andritz-Teil 2	46	850	754	1.795	1.689	3.951	185	126	22
60101 460	460	317	261	419	381	916	47	43	11
60101 461	461	533	493	1.376	1.308	3.035	138	83	11
Andritz-Teil 3	47	641	561	696	641	1.700	97	58	44
60101 470	470	102	85	103	93	255	15	4	23
60101 471	471	539	476	593	548	1.445	82	54	21
Andritz-Teil 4	48	981	897	1.520	1.402	3.492	188	130	24
60101 480	480	287	250	510	444	1.036	89	71	6
60101 481	481	460	438	711	679	1.782	75	36	10
60101 482	482	234	209	299	279	674	24	23	8
Andritz-Teil 5	49	367	291	497	438	1.096	66	67	35
60101 490	490	110	80	206	191	472	17	39	10
60101 491	491	257	211	291	247	624	49	28	25
Gösting-Teil 1	50	141	117	963	877	1.885	110	36	2
60101 500	500	102	86	403	327	663	67	20	2
60101 501	501	39	31	560	550	1.222	43	16	-
Gösting-Teil 2	51	200	136	1.356	1.230	2.467	132	121	10
60101 510	510	73	56	563	515	1.007	58	41	2
60101 511	511	127	80	793	715	1.460	74	80	8
Gösting-Teil 3	52	305	253	455	415	892	51	84	6
60101 520	520	165	139	259	233	465	36	46	1
60101 521	521	140	114	196	182	427	15	38	5
Gösting-Teil 4	53	881	781	1.871	1.689	3.979	159	131	38
60101 530	530	204	193	891	822	1.903	70	37	11
60101 531	531	428	382	688	602	1.435	63	66	17
60101 533	533	130	111	145	137	331	15	14	6
60101 534	534	119	95	147	128	310	11	14	4
Eggenberg-Teil 1	54	88	27	117	109	236	12	71	2
60101 540	540	88	27	117	109	236	12	71	2
Eggenberg-Teil 2	55	369	310	2.249	1.899	3.615	310	206	4
60101 550	550	58	46	377	322	651	55	44	1
60101 551	551	80	62	650	574	1.057	92	49	1
60101 552	552	133	119	689	540	1.008	100	71	-
60101 553	553	98	83	533	463	899	63	42	2
Eggenberg-Teil 3	56	773	669	2.234	2.015	4.703	344	156	32
60101 560	560	53	35	335	265	669	137	28	4
60101 561	561	182	168	802	748	1.686	86	46	6
60101 563	563	183	158	449	401	848	70	42	11
60101 564	564	355	308	648	601	1.500	51	40	11
Eggenberg-Teil 4	57	737	658	2.340	2.052	4.181	293	142	12
60101 570	570	151	128	560	473	921	63	50	4
60101 571	571	324	281	821	732	1.539	99	47	4

Graz(Stadt)

Gemeindename OKZ Ortschaftsname	ZB ZSP	Gebäude insges.	Geb.mit Haupt- wohnsitz	Wohnun- gen	Haus- halte	Wohn- bevölk.	Neben- wohnsitz- fälle	Ar- beits- stätten	L + F Betr.- stätten
60101 572	572	198	189	651	572	1.160	77	30	3
60101 573	573	64	60	308	275	561	54	15	1
Eggenberg-Teil 5	58	129	115	1.335	1.140	2.053	166	44	3
60101 580	580	82	70	757	654	1.193	106	33	1
60101 581	581	47	45	578	486	860	60	11	2
Eggenberg-Teil 6	59	257	223	966	845	1.679	128	72	1
60101 590	590	125	113	673	596	1.169	72	35	-
60101 591	591	132	110	293	249	510	56	37	1
Wetzelsdorf-Teil 1	60	849	728	1.993	1.821	3.766	247	195	10
60101 600	600	150	116	382	331	739	65	65	1
60101 601	601	219	204	594	562	1.122	58	26	1
60101 602	602	264	229	408	380	874	46	47	7
60101 603	603	50	40	352	322	554	39	31	1
60101 604	604	166	139	257	226	477	39	26	-
Wetzelsdorf-Teil 2	61	915	821	3.532	3.259	6.870	324	187	13
60101 610	610	180	162	826	786	1.734	63	32	1
60101 611	611	319	287	1.202	1.101	2.299	125	69	9
60101 612	612	225	203	256	236	538	31	33	-
60101 613	613	191	169	1.248	1.136	2.299	105	53	3
Wetzelsdorf-Teil 3	62	367	298	696	613	1.443	105	53	13
60101 620	620	367	298	696	613	1.443	105	53	13
Straßgang-Teil 1	63	672	568	1.168	1.049	2.273	199	149	7
60101 630	630	229	188	296	263	565	54	54	2
60101 631	631	161	136	209	181	389	30	19	1
60101 632	632	282	244	663	605	1.319	115	76	4
Straßgang-Teil 2	64	613	564	1.092	1.022	2.216	116	78	7
60101 640	640	334	306	415	388	875	67	32	4
60101 641	641	279	258	677	634	1.341	49	46	3
Straßgang-Teil 3	65	850	707	1.971	1.879	4.499	246	274	66
60101 650	650	489	436	996	943	2.330	105	93	41
60101 651	651	361	271	975	936	2.169	141	181	25
Straßgang-Teil 4	66	956	801	1.529	1.397	3.231	234	217	9
60101 660	660	157	131	261	238	574	24	25	2
60101 661	661	66	21	283	235	505	100	19	2
60101 662	662	262	231	359	335	731	27	45	4
60101 663	663	121	112	186	175	387	22	64	-
60101 664	664	224	199	285	269	672	45	38	1
60101 665	665	126	107	155	145	362	16	26	-
Puntigam-Teil 1	67	481	329	691	620	1.451	196	203	13
60101 670	670	193	161	332	291	702	90	45	6
60101 671	671	288	168	359	329	749	106	158	7
Puntigam-Teil 2	68	499	454	805	757	1.802	84	57	14
60101 680	680	499	454	805	757	1.802	84	57	14
Puntigam-Teil 3	69	648	586	933	859	1.987	136	116	3
60101 690	690	4	1	35	32	53	7	4	-
60101 691	691	91	87	119	113	270	11	5	1
60101 692	692	553	498	779	714	1.664	118	107	2
Puntigam-Teil 4	70	328	283	500	456	1.007	46	88	4
60101 700	700	328	283	500	456	1.007	46	88	4

Bruck an der Mur

Gemeindenname OKZ Ortschaftsname	ZB ZSP	Gebäude insges.	Geb.mit Haupt- wohnsitz	Wohnun- gen	Haus- halte	Wohn- bevölk.	Neben- wohnsitz- fälle	Ar- beits- stätten	L + F Betr.- stätten
--	-----------	--------------------	-------------------------------	----------------	----------------	------------------	------------------------------	--------------------------	----------------------------

Bruck an der Mur

602 **16.528 12.796 30.875 28.498 64.991 5.362 2.791 1.627**

Fläche: 130.696,16 ha

Gerichtsbezirke:

Bruck an der Mur

602 1 **16.528 12.796 30.875 28.498 64.991 5.362 2.791 1.627**

Gemeinden: Aflenz Kurort, Aflenz Land, Breitenau am Hochlantsch, Bruck an der Mur, Etmießl, Frauenberg, Gußwerk, Halltal, Kapfenberg, Mariazell, Oberaich, Parschlug, Pernegg an der Mur, Sankt Ilgen, Sankt Katharein an der Laming, Sankt Lorenzen im Mürztal, Sankt Marein im Mürztal, Sankt Sebastian, Thörl, Tragöß, Turnau

Fläche: 130.696,16 ha

Aflenz Kurort M

602 01 **000 442 287 598 442 1.039 178 78 34**

Gerichtsbezirk: Bruck an der Mur

Fläche: 1.608,77 ha

Katastralgemeinden: Aflenz Kurort 1.608,77 ha

Postleitzahlen: Gemeindeamt: 8623 weitere: 8621

Österr. Karte: 102

Höhenklasse: 6

NUTS 3-Code: AT223

14344 Aflenz Kurort M 763 **000 442 287 598 442 1.039 178 78 34**
(47°32'41",15°14'29")

Bürgeralm We, Jauringer Alm We, Naturfreundehaus Bürgeralm Schh, Pengg Jh, Pertl Agh, Pierer Agh, Schönleitenblick Agh, Schönleitenhaus Agh, Schwabenbartl Agh

Zählsprengelübersicht:

Aflenz Kurort *000 442 287 598 442 1.039 178 78 34*

Aflenz Land

602 02 **000 592 458 682 576 1.656 138 46 108**

Gerichtsbezirk: Bruck an der Mur

Fläche: 3.899,75 ha

Katastralgemeinden: Döllach 387,95 ha, Dörfach 1.707,72 ha, Grassnitz 896,41 ha, Jauring 777,82 ha, Tutschach 129,85 ha

Postleitzahlen: Gemeindeamt: 8623 weitere: 8624

Österr. Karte: 102, 103

Höhenklasse: 6

NUTS 3-Code: AT223

14345 Döllach D (745) **000 46 34 51 43 146 6 6 15**
 Blasbauer E, Doppelhofer E, Thullin R

14346 Dörfach D **000 118 71 98 76 261 18 10 26**
 Berghof Gh, Draiach D (820), Feistring ZH, Lisch E, Mogginger E, Müllner E, Müllneralm Jhth, Schmidbauer E
 Almen: Baumeralm, Oischingalm, Schießlingalm

14347 Graßnitz D (810) **000 178 132 230 190 546 54 14 30**
 Bergerbauer E, Erdefunkstelle Aflenz E, Seebach R (730), Siedlerring Graßnitz We

14348 Jauring D 726 **000 193 173 233 209 544 53 15 27**
(47°32'42",15°15'02")

14349 Tutschach D 694 **000 57 48 70 58 159 7 1 10**

Zählsprengelübersicht:

Aflenz Land *000 592 458 682 576 1.656 138 46 108*

Bruck an der Mur

Gemeindename OKZ Ortschaftsname	ZB ZSP	Gebäude insges.	Geb.mit Haupt- wohnsitz	Wohnun- gen	Haus- halte	Wohn- bevölk.	Neben- wohnsitz- fälle	Ar- beits- stätten	L + F Betr.- stätten
--------------------------------------	-----------	--------------------	-------------------------------	----------------	----------------	------------------	------------------------------	--------------------------	----------------------------

Breitenau am Hochlantsch M

602 03 **X** **631** **476** **876** **825** **2.100** **97** **57** **144**

Gerichtsbezirk: Bruck an der Mur

Fläche: 6.242,88 ha

Katastralgemeinden: Erhardstraße 865,94 ha, Lantsch 2.201,10 ha, Schlaggraben 1.563,34 ha, Sonnleiten-Pernegg 1.612,50 ha

Postleitzahl: 8614

Österr. Karte: 134

Höhenklasse: 6

NUTS 3-Code: AT223

14350	Sankt Erhard R 658	X	235	190	276	253	729	37	16	82
			001	139	120	180	169	17	12	24
			002	96	70	96	84	260	20	4

Althaler E, Am Straßegg ZH, Andler E, Berger E, Brem E, Draxler E, Eglauer-Klössch W, Ellmer E, Erder E, Göllisbauer E, Großfrieß E, Großproger E, Grubbauer E, Hagenhuber E, Harrberger We, Hattenbacher E, Häusler E, Herler E, Hirschmanner E, Hofbauer E, Hofbauerhütte Jh, Kleinfrieß E, Kleinproger E, Kögerlbauer E, Kogler E, Mitteregger E, Naiger E, Ober-Ebner E, Oberlammer E, Rassgraben ZH, Riegler E, Schapper E, Schwangler E, Sonnleiten ZH, Sonnleitner E, Starrhand E, Steindl E, Stockner E, Tiefenbacher E, Tiefenbachgraben ZH, Ulrichsgraben ZH, Unter-Ebner E, Unterlammer E, Weiß E, Weizenbichler E, Wirtshaus am Straßegg Gh, Zintoner E, Zintonergraben ZH, Zirbisegger E, Zuckenhutgraben ZH

14351	Sankt Jakob-Breitenau (47°23'29",15°25'53")	X	396	286	600	572	1.371	60	41	62
			000	327	231	525	505	1.156	49	35
			002	69	55	75	67	215	11	6

Alois Schwach-Siedlung Sdlg, Am Eibegg ZH (680), Brandner E, Braunhuber E, Hauser E, Hochecker E, Hofer E, Hopfer E, Kalcher E, Knoll E, Kornthon E, Lantsch ZH, Obersattler Gh, Pammer E, Peterbauer E, Rieger E, Roanler E, Roanlerhütte Jh, Sankt Jakob M 607, Schafferwerke E, Schattleitner E, Schlager E, Schlaggraben ZH, Steinböcker Gh, Veitscher Magnesitwerke AG Bgw, Winkler E, Wöllingergraben ZH, Zirbisegger Agh

Zählsprengelübersicht:

St.Jakob-Talsole	000	327	231	525	505	1.156	49	35	30
St.Erhard-Talsole	001	139	120	180	169	469	17	12	24
Breitenau-Bergland	002	165	125	171	151	475	31	10	90

Bruck an der Mur ST

602 04 **X** **2.778** **1.967** **6.336** **6.505** **13.439** **1.176** **778** **114**

Gerichtsbezirk: Bruck an der Mur

Fläche: 3.839,80 ha

Katastralgemeinden: Berndorf 304,71 ha, Bruck an der Mur 1.498,55 ha, Kaltbach 310,64 ha, Pischk 77,80 ha, Pischkberg 790,30 ha, Übelstein 829,21 ha, Wienvorstadt 28,59 ha

Postleitzahl: 8600

Österr. Karte: 133, 134

Höhenklasse: 4

NUTS 3-Code: AT223

14352	Berndorf Stt (505)	X	743	510	1.069	1.063	2.380	131	132	14
			017	358	280	714	720	1.591	69	57
			022	385	230	355	343	789	62	75

Laming Sdlg, Schloss Pöglhof Schl

14353	Bruck an der Mur Stt 491 (47°24'41",15°16'01")	X	1.612	1.206	4.700	4.848	9.748	994	600	45
			000	190	114	343	325	585	63	300
			001	95	71	545	537	1.122	111	54
			002	162	122	433	464	875	118	30
			010	89	76	583	565	1.151	216	29
			011	68	63	507	486	816	81	10
			012	107	98	602	835	1.785	104	34
			013	285	257	637	635	1.298	102	16

Bruck an der Mur

Gemeindenname OKZ Ortschaftsname	ZB ZSP	Gebäude insges.	Geb.mit Haupt- wohnsitz	Wohnun- gen	Haus- halte	Wohn- bevölk.	Neben- wohnsitz- fälle	Ar- beits- stätten	L + F Betr.- stätten
	014	256	185	374	355	781	107	36	12
	015	117	87	342	325	641	43	30	3
	016	236	129	329	317	685	48	60	5
	022	7	4	5	4	9	1	1	-
Einöd Stt, Fleischhackeralm ZH, Hochanger-Weitental ZH, Hochangerschutzhaus Schh, Kläranlage Bruck an der Mur Wk, Sankt Ruprecht Stt, Schweizeben Agh, Wutschinger E									
14354 Kaltbach ZH	020	34	24	49	61	105	3	-	10
Hintermüller Jh, Hoferauer E, Jägerbauer E, Seppbauer E, Steiner E									
14355 Pischk Stt	020	93	74	115	110	260	12	8	8
Im Glanzgraben ZH									
14356 Pischkberg ZH	020	43	35	47	45	133	3	5	15
Bretterberger E, Brunneggeralm E, Dessauer E, Grabler E, Huber E, Hutterer Agh, Im Glanzgraben ZH, Jagdhaus Gamshütte Jh, Oxegger Jh, Pircher E, Roberthütte Jh, Tennlerchen E, Unterbründler E									
14357 Übelstein ZH	020	105	88	113	109	288	15	6	20
Brettrieser E, Gallabergweg Sdlg, Im Glanzgraben ZH, Mötschlmoaralm Jh, Neues Ottokar-Kernstock-Haus Schh, Ober-Haider E, Ortner Gh, Pischkalm Agh, Schmoll E, Unter-Haider E									
14358 Wiener Vorstadt Stt	021	148	30	243	269	525	18	27	2
Zählsprengelübersicht:									
Altstadt	00	447	307	1.321	1.326	2.582	292	384	13
Bruck a.d.Mur-Altstadt-O	000	190	114	343	325	585	63	300	4
Bruck a.d.Mur-Altstadt-W	001	95	71	545	537	1.122	111	54	3
Krecker Berg	002	162	122	433	464	875	118	30	6
Wohngebiete	01	1.516	1.175	4.088	4.238	8.748	770	272	42
Bruck a.d.Mur-Innen-W	010	89	76	583	565	1.151	216	29	4
Bruck a.d.Mur-Innen-N	011	68	63	507	486	816	81	10	2
Dürrnberg	012	107	98	602	835	1.785	104	34	4
Siedlung Westend	013	285	257	637	635	1.298	102	16	2
Bruck-West-St.Ruprecht	014	256	185	374	355	781	107	36	12
Lichtensteinfelder	015	117	87	342	325	641	43	30	3
Grazer Vorstadt	016	236	129	329	317	685	48	60	5
Berndorf-West-Lamingtal	017	358	280	714	720	1.591	69	57	10
Wohn-und Industriegebiete	02	815	485	927	941	2.109	114	122	59
Pischk-Übelstein	020	275	221	324	325	786	33	19	53
Wiener Vorstadt	021	148	30	243	269	525	18	27	2
Berndorf-Ost	022	392	234	360	347	798	63	76	4

Etmießl

602 05	000	189	147	211	179	531	30	15	51
---------------	------------	------------	------------	------------	------------	------------	-----------	-----------	-----------

Gerichtsbezirk: Bruck an der Mur

Fläche: 2.763,08 ha

Katastralgemeinden: Etmießl 843,09 ha, Lonschitz 1.044,12 ha, Oisching 875,87 ha

Postleitzahl: 8622

Österr. Karte: 102, 133

Höhenklasse: 6

NUTS 3-Code: AT223

14359 Etmießl D 709 (47°30'58",15°10'29")	000	150	123	170	152	443	18	13	34
--	------------	------------	------------	------------	------------	------------	-----------	-----------	-----------

Am Berg W, Am Rain R (800), Edla R, Federl E, Merl E, Reiter E, Schwarzbauer E, Steinitzer E, Vorderberg ZH (800), Wiederer E

14360 Lonschitz ZH (800)	000	31	21	32	23	77	7	2	15
--------------------------	-----	----	----	----	----	----	---	---	----

Draisler E, Eggenthaler E, Götschlalm We, Hasbach ZH, Kulm ZH, Lenzbauer E, Ortner E, Proger E, Soler E, Steighofer E, Taugger Gh, Trauner E, Tünner We

Bruck an der Mur

Gemeindename OKZ Ortschaftsname	ZB ZSP	Gebäude insges.	Geb.mit Haupt- wohnsitz	Wohnun- gen	Haus- halte	Wohn- bevölk.	Neben- wohnsitz- fälle	Ar- beits- stätten	L + F Betr.- stätten
Almen: Goleralm, Grafalm									
14361 Oisching ZH Baumgartner E, Joser E Almen: Schwarzenbachalm	000	8	3	9	4	11	5	-	2
Zählsprengelübersicht:									
Etmißl	000	189	147	211	179	531	30	15	51

Frauenberg

602 06	000	72	47	78	58	171	11	8	22
---------------	------------	-----------	-----------	-----------	-----------	------------	-----------	----------	-----------

Gerichtsbezirk: Bruck an der Mur
 Fläche: 2.061,61 ha
 Katastralgemeinden: Frauenberg 2.061,61 ha
 Postleitzahlen: Gemeindeamt: 8600 weitere: 8641
 Österr. Karte: 133, 134
 Höhenklasse: 7
 NUTS 3-Code: AT223

14362 Frauenberg R 939 (47°25'36",15°20'36")	000	37	20	36	24	70	9	5	12
Eckschuster E, Großschwammberger E, Kleinschwammberger E, Maria Rehkogel R, Palot ZH (850), Radinger E, Ranner E, Reisacher E, Sattler E, Seitberger E, Stoaner E, Trummer E, Zerner E Almen: Jageralm									
14363 Graschnitzgraben ZH (720)	000	35	27	42	34	101	2	3	10
Aloishütte Jhtt, Ganzbauer E, Hartmannseck Jh, Hinterdiesberger E, Mitterlammer E, Mitterriegler E, Oberforstegger Jhtt, Schrockner E, Tumpfer Jhtt, Vorderdiesberger E, Vorderlammer E									

Zählsprengelübersicht:

Frauenberg	000	72	47	78	58	171	11	8	22
------------	-----	----	----	----	----	-----	----	---	----

Gußwerk

602 07	X	601	400	885	666	1.544	266	73	77
---------------	----------	------------	------------	------------	------------	--------------	------------	-----------	-----------

Gerichtsbezirk: Bruck an der Mur
 Fläche: 28.535,86 ha
 Katastralgemeinden: Aschbach 17.126,80 ha, Weichselboden 11.409,06 ha
 Postleitzahlen: Gemeindeamt: 8632 weitere: 8630, 8634, 8635
 Österr. Karte: 72, 73, 101, 102, 103
 Höhenklasse: 6
 NUTS 3-Code: AT223

14364 Aschbach R 846	002	41	26	66	40	87	28	2	9
Bieber Gh, Dürrwaldgraben E, Engg E, Kracher E, Niederalpl ZH, Reitbauer E, Rotsohl ZH, Sommerauer E, Sommerhaus E, Trogerhäuser E, Trogerstiegelhütte Jhtt Almen: Sohlenalm									
14365 Gollrad R 966	003	72	39	84	49	114	43	4	10
Brandhof W, Knappengraben ZH, Lerchgraben E, Schloss Brandhof Schl									
14366 Greith D	004	42	24	47	32	75	23	2	7
Badstubengrabenhütte Jhtt, Bucheckhütte Jhtt, Dürradmer ZH, Kräuterinhütte Jhtt, Lochbachhütte Jhtt, Mitterberghütte Jhtt, Proleshütte Jhtt, Ramsau ZH, Reuschlackenhütte Jhtt, Schallenhütte Jhtt									
14367 Gußwerk D 747 (47°44'29",15°18'41")	X	359	265	588	485	1.124	129	57	38
	000	269	202	487	406	888	83	49	10
	001	90	63	101	79	236	46	8	28

Alpbachhütte Jhtt, Anderlhütte Jhtt, Bohrwerk R, Eder Gh, Fallenstein ZH (800), Gleißnerhof Mh, Gregorbauer E, Greifensteiner Gh, Härtehammer R, Lechnerbauer Gh, Lieglerbauer E, Nutz Gh, Oberkogelbauer E, Oisching R, Rasing R, Salzhammer R, Salzatal ZH, Sperhof E, Stromminger Gh, Tribeinhütten Jhtt, Waldau R, Waldsiedel E,

Bruck an der Mur

Gemeindename OKZ	Ortschaftsname	ZB ZSP	Gebäude insges.	Geb.mit Haupt- wohnsitz	Wohnun- gen	Haus- halte	Wohn- bevölk.	Neben- wohnsitz- fälle	Ar- beits- stätten	L + F Betr.- stätten
	Weinberger E									
	Almen: Blasbaueralm, Hiasbauernalm, Lasingeralm, Liegleralm, Tonionalm, Weißalm, Wetterinalm									
14368	Wegscheid R 818	002	48	30	51	33	84	26	3	4
	Elendgrabenhütte Jhtt, Pfannhammer E, Ramertal E, Steinschale E									
	Almen: Halterhütte-Vordere Staritzen, Kuhalm, Pfannbaueralm, Pfeifferalm									
14369	Weichselboden R	004	39	16	49	27	60	17	5	9
	Barbarakapelle Ki, Gresserthütte Jhtt, Gschöder R, Höll E, Kläfferhütte Jhtt, Rotmoos R, Sulzboden Jh									
	Almen: Edelbodenalm, Halterhütte-Hintere Staritzen									

Zählsprengelübersicht:

Gußwerk-Zentrum	000	269	202	487	406	888	83	49	10
Gußwerk-Umgebung	001	90	63	101	79	236	46	8	28
Wegscheid-Aschbach	002	89	56	117	73	171	54	5	13
Gollrad	003	72	39	84	49	114	43	4	10
Weichselboden-Greith	004	81	40	96	59	135	40	7	16

Halltal

602 08	000	159	107	176	134	353	76	14	54
---------------	------------	------------	------------	------------	------------	------------	-----------	-----------	-----------

Gerichtsbezirk: Bruck an der Mur

Fläche: 7.449,62 ha

Katastralgemeinden: Halltal 7.449,62 ha

Postleitzahlen: Gemeindeamt: 8630 weitere: 8632

Österr. Karte: 72, 73, 102, 103

Höhenklasse: 7

NUTS 3-Code: AT223

14370	Freingraben ZH	000	4	-	3	-	-	5	-	1
14371	Halltal D (810) (47°45'37",15°22'31")	000	87	66	105	88	237	35	9	31
	Aunbauer E, Frühwirt E, Greierhof E, Gstettenhof E, Hönbichler E, Lackenhof E, Oberes Halltal ZH (830), Terz R, Thalerhof E, Unteres Halltal ZH (790)									
	Almen: Studentalm									
14372	Mooshuben ZH (890)	000	36	24	36	26	69	18	3	17
	Eibelbauer Gh, Mooshubenwirt Gh, Mooshuber E, Poller E, Riegler E, Steinbauer E, Wieland Gh									
14373	Rechengraben ZH (790)	000	10	7	11	9	18	6	-	2
14374	Schöneben E	000	1	-	-	-	-	-	-	-
	Almen: Falbersbachalm									
14375	Walstern ZH (830)	000	21	10	21	11	29	12	2	3
	Jagdschloss Walstern Schl									

Zählsprengelübersicht:

Halltal	000	159	107	176	134	353	76	14	54
---------	-----	-----	-----	-----	-----	-----	----	----	----

Bruck an der Mur

Gemeindenname OKZ Ortschaftsname	ZB ZSP	Gebäude insges.	Geb.mit Haupt- wohnsitz	Wohnun- gen	Haus- halte	Wohn- bevölk.	Neben- wohnsitz- fälle	Ar- beits- stätten	L + F Betr.- stätten	
Kapfenberg ST										
602 09	X	4.021	3.358	11.157	10.448	22.234	1.601	810	180	
Gerichtsbezirk: Bruck an der Mur										
Fläche: 6.123,20 ha										
Katastralgemeinden: Arndorf 181,63 ha, Deuchendorf 588,95 ha, Diemlach 230,02 ha, Einöd 831,66 ha, Hafendorf 467,07 ha, Kapfenberg 412,09 ha, Krottendorf 332,44 ha, Pötschach 265,13 ha, Pötschen 242,09 ha, Schörgendorf 560,57 ha, St. Martin 327,08 ha, Stegg 824,94 ha, Winkl 859,53 ha										
Postleitzahlen: Gemeindeamt: 8605 weitere: 8600, 8641										
Österr. Karte: 133, 134										
Höhenklasse: 5										
NUTS 3-Code: AT223										
14376	Arndorf D	042	113	96	134	137	340	31	13	6
14377	Deuchendorf D 543	X	1.094	1.013	2.743	2.645	5.757	296	126	48
		020	122	116	497	485	886	46	18	-
		021	57	52	326	321	527	17	5	2
		022	97	91	542	519	1.057	73	21	-
		023	565	534	1.072	1.041	2.581	132	68	17
		024	253	220	306	279	706	28	14	29
	Birkensiedlung Sdlg, Buchmayer E, Gugga R, Schimpelhofersiedlung Sdlg, Schirmitzbühel Sdlg									
14378	Diemlach Sdlg (490)	X	300	243	975	926	2.017	118	57	7
		040	203	168	695	662	1.450	72	43	2
		041	97	75	280	264	567	46	14	5
	Kläranlage Wk									
14379	Einöd R	032	35	19	85	74	166	10	3	3
	Floning Jh, Gallegger E, Grabler E, Hansenhütte E, Kabelwerk Hansenhütte Fbk, Pönegger E, Schwaigerbauer E									
14380	Emberg bei Bruck an der Mur ZH	042	9	8	9	9	23	4	1	6
	Grasser E, Hubmann E, Jörgl am Eck Gh									
14381	Emberg bei Kapfenberg ZH	033	18	12	19	19	54	4	2	8
	Eder E, Gamsbauer E, Leiner E, Schabl E									
	Almen: Leineralm									
14382	Floning ZH	X	2	1	1	1	5	-	-	1
		033	1	1	1	1	5	-	-	1
		042	1	-	-	-	-	-	-	-
	Hansbauerhütte Jh, Reisser E, Rörl E									
	Almen: Gaismayeralm, Kolbalm									
14383	Hafendorf Sdlg 527	X	1.055	933	3.752	3.521	7.177	552	187	22
		010	71	67	820	794	1.476	106	12	2
		011	28	20	464	442	1.016	73	12	1
		012	62	57	588	570	1.258	45	13	2
		013	144	136	388	377	740	38	8	1
		014	154	149	478	471	889	30	12	1
		015	85	47	320	229	430	91	65	2
		016	223	190	316	283	604	61	38	8
		017	259	239	340	321	699	90	26	5
		030	29	28	38	34	65	18	1	-
	Hochschwabsiedlung Sdlg, Pichlackersiedlung Sdlg, Töllergraben R, Walfersam Sdlg									
14384	Kapfenberg St 502	X	486	374	1.771	1.599	3.405	291	280	21
	(47°26'26",15°17'02")	000	146	102	559	491	971	81	78	12
		001	49	41	323	293	638	27	16	1
		002	110	76	567	509	1.076	138	156	1
		003	64	57	167	162	386	19	7	4
		015	9	4	26	22	45	9	5	-
		018	106	94	129	122	289	17	16	3
		030	2	-	-	-	-	-	2	-

Bruck an der Mur

Gemeindenname OKZ	Ortschaftsname	ZB ZSP	Gebäude insges.	Geb.mit Haupt- wohnsitz	Wohnun- gen	Haus- halte	Wohn- bevölk.	Neben- wohnsitz- fälle	Ar- beits- stätten	L + F Betr.- stätten
Burg Oberkapfenberg Burg, Kehr R, Lorettokapelle Ki, Mürsbogen Hgr, Prieselbauer E, Schinitz Sdlg										
14385	Krottendorf R	016	84	26	56	35	91	28	27	7
Böhler-Werk Indz, Schloss Krottendorf Schl, Weber Gh										
14386	Pötschach R	021	59	33	44	43	108	6	40	8
Burger E, Wiesreiter E										
14387	Pötschen ZH	X	15	13	18	18	55	1	1	8
		030	12	10	15	15	44	-	1	6
		032	3	3	3	3	11	1	-	2
Gruber E, Kolb E, Taßler E										
14388	Sankt Martin Sdlg 528	X	536	425	1.226	1.118	2.363	232	61	13
		030	80	66	137	121	250	33	8	5
		031	141	75	402	309	606	98	18	3
		032	315	284	687	688	1.507	101	35	5
Böhler-Werk Indz, Redfeld Sdlg										
14389	Schörgendorf R	042	15	11	14	13	30	-	-	3
14391	Stegg D	042	38	15	18	21	49	-	2	5
Kotzegger Gh										
14392	Winkl D	X	162	136	292	269	594	28	10	14
		032	7	6	7	6	16	-	-	1
		033	155	130	285	263	578	28	10	13
Lanzgraben R, Leingraben R, Rettengraben R										
Zählsprengelübersicht:										
Zentralbereich		00	369	276	1.616	1.455	3.071	265	257	18
Stadtmitte-Altstadt		000	146	102	559	491	971	81	78	12
Mürzbogen		001	49	41	323	293	638	27	16	1
Stadtmitte-Neues Zentrum		002	110	76	567	509	1.076	138	156	1
Industriebereich		003	64	57	167	162	386	19	7	4
Hafendorf-Krottendorf		01	1.225	1.029	3.925	3.666	7.537	588	234	32
Schloßäcker		010	71	67	820	794	1.476	106	12	2
Walfersam-Süd		011	28	20	464	442	1.016	73	12	1
Walfersam-Nord		012	62	57	588	570	1.258	45	13	2
Hochschwabsiedlung-Süd		013	144	136	388	377	740	38	8	1
Hochschwabsiedlung-Nord		014	154	149	478	471	889	30	12	1
Wieden		015	94	51	346	251	475	100	70	2
Hafendorf-Süd		016	307	216	372	318	695	89	65	15
Hafendorf-Nord		017	259	239	340	321	699	90	26	5
Alpenstadion-Au		018	106	94	129	122	289	17	16	3
Deuchendorf-Pötschach		02	1.153	1.046	2.787	2.688	5.865	302	166	56
Schirmitzbühel-Südwest		020	122	116	497	485	886	46	18	-
Schirmitzbühel-Südost		021	116	85	370	364	635	23	45	10
Schirmitzbühel-Nord		022	97	91	542	519	1.057	73	21	-
Schimpelhofsdlg-Heimsdlg		023	565	534	1.072	1.041	2.581	132	68	17
Deuchendorf-Gugga		024	253	220	306	279	706	28	14	29
St.Martin-Winkl-Einöd		03	798	634	1.679	1.533	3.302	293	80	47
Ziegelfeld		030	123	104	190	170	359	51	12	11
Martinfeld		031	141	75	402	309	606	98	18	3
Redfeld-Einöd		032	360	312	782	771	1.700	112	38	11
Winkl		033	174	143	305	283	637	32	12	22
Diemlach-Arndorf		04	476	373	1.150	1.106	2.459	153	73	27
Diemlach-Nord		040	203	168	695	662	1.450	72	43	2
Diemlach-Süd		041	97	75	280	264	567	46	14	5

Bruck an der Mur

Gemeindenname OKZ Ortschaftsname	ZB ZSP	Gebäude insges.	Geb.mit Haupt- wohnsitz	Wohnun- gen	Haus- halte	Wohn- bevölk.	Neben- wohnsitz- fälle	Ar- beits- stätten	L + F Betr.- stätten
Arndorfbereich	042	176	130	175	180	442	35	16	20

Mariazell ST

602 10	X	598	409	956	795	1.723	300	212	22
---------------	----------	------------	------------	------------	------------	--------------	------------	------------	-----------

Gerichtsbezirk: Bruck an der Mur

Fläche: 643,72 ha

Katastralgemeinden: Mariazell 643,72 ha

Postleitzahl: 8630

Österr. Karte: 72, 73

Höhenklasse: 7

NUTS 3-Code: AT223

14393	Mariazell St 868	X	556	383	900	751	1.623	289	204	15
	(47°46'24",15°19'01")	000	314	192	429	373	721	155	174	7
		001	242	191	471	378	902	134	30	8

Bürgeralpe Hgr

14394	Rasing R (780)	001	42	26	56	44	100	11	8	7
-------	----------------	-----	----	----	----	----	-----	----	---	---

Zählsprengelübersicht:

Mariazell-Nord	000	314	192	429	373	721	155	174	7
Mariazell-Süd	001	284	217	527	422	1.002	145	38	15

Oberaich M

602 11	X	810	667	1.143	1.090	2.942	123	75	117
---------------	----------	------------	------------	--------------	--------------	--------------	------------	-----------	------------

Gerichtsbezirk: Bruck an der Mur

Fläche: 4.685,70 ha

Katastralgemeinden: Forstwald 427,24 ha, Oberaich 2.002,11 ha, Oberdorf-Landskron 911,75 ha, Picheldorf 1.005,93 ha, Streitgarn 338,67 ha

Postleitzahl: 8600

Österr. Karte: 133

Höhenklasse: 5

NUTS 3-Code: AT223

14395	Heuberg ZH	000	20	19	23	23	79	1	1	11
	Grabenbauer E, Joklbauer E, Mader E, Raschbach ZH, Steiner E, Wastlbauer Gh									

14396	Kotzgraben ZH	001	30	12	14	12	37	4	-	5
	Brandner E, Dietmaier E, Hinterecker E, Hochrieser E, Joglbauer E, Lammer E, Pichler E, Pucher E, Steiger E									
	Almen: Kotzalm									

14397	Mötschlach ZH	001	12	4	4	4	20	-	1	5
	Kohlbacher E, Schlager E, Testaler E, Unter Göllmaier E									

14398	Oberaich M (510)	000	166	144	184	182	505	16	26	22
	(47°24'00",15°13'00")									
	Bresler E, Kulmbauer E, Mitteraich R, Schneebauer E, Unteraich R									

14399	Oberdorf R	001	33	26	84	80	201	14	4	7
-------	------------	-----	----	----	----	----	-----	----	---	---

14400	Picheldorf D (540)	001	59	52	66	63	187	11	2	6
-------	--------------------	-----	----	----	----	----	-----	----	---	---

14401	Sankt Dionysen D 564	001	63	48	87	87	222	7	3	8
	Kirche St.Dionysen Ki, Ranner E									

14402	Urgental Sdlg (480)	001	107	100	356	326	811	37	14	14
	Breithenthaler E, Hansenhof E, Junger E, Madereck Agh, Paulahof E, Schoberer E									

14403	Utschtal R (540)	000	320	262	325	313	880	33	24	39
	Bauernbrandner E, Brandlhube E, Brandstätter E, Brückelwirtalm We, Fink E, Forstwald ZH, Geiger E, Kirlalm Gh, Kohler im Eck E, Pircher E, Sankt Ulrich Ki, Schlögl E, Schrafnagl E, Streitgarn ZH, Temmel Gh, Utschgraben ZH, Utschmoar E									

Bruck an der Mur

Gemeindenname OKZ Ortschaftsname	ZB ZSP	Gebäude insges.	Geb.mit Haupt- wohnsitz	Wohnun- gen	Haus- halte	Wohn- bevölk.	Neben- wohnsitz- fälle	Ar- beits- stätten	L + F Betr.- stätten
-------------------------------------	-----------	--------------------	-------------------------------	----------------	----------------	------------------	------------------------------	--------------------------	----------------------------

Almen: Blasmoaralm, Brunnbachalm, Kohlalm, Mariannenhütte, Roßeckhütte, Utschmoaralm, Wirtalm

Zählsprengelübersicht:

Oberaich	000	506	425	532	518	1.464	50	51	72
Picheldorf	001	304	242	611	572	1.478	73	24	45

Parschlug

602 12	000	581	525	640	582	1.744	99	41	51
---------------	------------	------------	------------	------------	------------	--------------	-----------	-----------	-----------

Gerichtsbezirk: Bruck an der Mur

Fläche: 2.079,55 ha

Katastralgemeinden: Göritz 851,73 ha, Parschlug 1.227,82 ha

Postleitzahlen: Gemeindeamt: 8605 weitere: 8642

Österr. Karte: 102, 133, 134

Höhenklasse: 6

NUTS 3-Code: AT223

14404	Göritz D 672	000	206	182	215	196	608	33	16	29
	Pogier D (670), Roßkogler E, Rührer E, Sonnleiten Sdlg (580), Tulzer Agh									
	Almen: Bayerlhütte									
14405	Parschlug D 702 (47°28'49",15°17'24")	000	370	341	421	384	1.128	66	25	20
	Am Flöz Sdlg, Bergsiedlung Sdlg (700), Käfer E, Peter Rosegger-Siedlung Sdlg, Siedlung Parschlug Sdlg									
14406	Pönegg ZH	000	5	2	4	2	8	-	-	2
	Jöllner E, Kaiser E, Sonnleitner E, Tulzer E									

Zählsprengelübersicht:

Parschlug	000	581	525	640	582	1.744	99	41	51
-----------	-----	-----	-----	-----	-----	-------	----	----	----

Pernegg an der Mur

602 13	X	852	677	1.148	1.050	2.560	87	87	131
---------------	----------	------------	------------	--------------	--------------	--------------	-----------	-----------	------------

Gerichtsbezirk: Bruck an der Mur

Fläche: 8.605,02 ha

Katastralgemeinden: Gabraun 2.034,03 ha, Kirchdorf 238,22 ha, Mixnitz 1.469,15 ha, Pernegg 423,53 ha, Roßgraben 937,92 ha, Traföß 1.300,61 ha, Zlatten 2.201,56 ha

Postleitzahlen: Gemeindeamt: 8132 weitere: 8131, 8614

Österr. Karte: 133, 134

Höhenklasse: 4

NUTS 3-Code: AT223

14407	Gabraun ZH	002	41	24	33	26	87	13	-	23
	Brennbauer We, Bucher E, Dünegger E, Feisterer E, Grasegg Jhtt, Großlammer E, Hochegger E, Hofalm Jh, Hofer E, Huber We, Kleinlammer E, Löffler E, Michelbacher E, Pirchegger E, Reiter E, Schwaiger E, Unterliebsberger E, Wucherer E									
	Almen: Mandelbaueralm									
14408	Kirchdorf D 494	000	168	140	261	241	586	19	32	15
14409	Mautstatt D 454	000	82	71	90	84	222	2	5	18
14410	Mixnitz D 447	001	136	107	188	169	369	9	17	12
	Bauer im Burgstall E, Burgstall ZH, Hahnöhütte Jhtt, Hans-Kerrlhütte Jhtt, Jägerhaus E, Steindl Jh, Wegerer E, Weizentaler E, Zum Guten Hirten Agh									
14411	Pernegg (47°21'39",15°20'41")	000	222	180	317	296	684	12	18	21
	Pernegg an der Mur D 458, Ruine Pernegg Ru, Schloss Pernegg Schl									
14412	Roßgraben ZH	002	20	15	21	18	61	8	1	8
	Auhofer E, Schramel E, Schüsselbrunn Ki, Steinrieser E, Steirischer Jokl Agh, Werber E									

Bruck an der Mur

Gemeindenname OKZ Ortschaftsname	ZB ZSP	Gebäude insges.	Geb.mit Haupt- wohnsitz	Wohnun- gen	Haus- halte	Wohn- bevölk.	Neben- wohnsitz- fälle	Ar- beits- stätten	L + F Betr.- stätten
14420 Sankt Katharein an der Laming D 651 (47°28'18",15°09'48") Sankt Alexi Ki	000	94	71	145	134	326	15	19	8
14421 Untertal R (620) Baumgartner E, Ebner Jhtt, Mühlbauer E, Seeberger E, Tarfuß Jh	000	83	69	101	92	235	12	6	18
Zählsprengelübersicht:									
St.Katharein a.d.Laming	000	415	319	517	466	1.178	63	41	72

Sankt Lorenzen im Mürztal M

602 16 X 1.045 888 1.429 1.265 3.242 236 100 97

Gerichtsbezirk: Bruck an der Mur

Fläche: 3.809,69 ha

Katastralgemeinden: Pogusch 1.635,09 ha, Rammersdorf 806,23 ha, Rumpelmühle 1.219,71 ha, St. Lorenzen im Mürztal 148,66 ha

Postleitzahlen: Gemeindeamt: 8642 weitere: 8605, 8625, 8641, 8644, 8652

Österr. Karte: 102, 103, 133, 134

Höhenklasse: 5

NUTS 3-Code: AT223

14422 Alt-Hadersdorf W Waldweg R	002	23	20	27	24	79	2	3	3
14423 Fuscht E	002	2	2	2	2	6	-	-	2
14424 Gassing D 538 Schimpelhof D	001	190	171	228	211	577	45	20	20
14425 Lesing D	001	41	32	54	50	123	3	9	10
14426 Mödersdorf R Roanwirt Gh	001	43	37	49	42	132	8	8	11
14427 Mürzgraben ZH Ebner E, Eder E, Hinterbuchrieser E, Kienegger E, Mürzgrabenstraße R, Reinholter E, Rumpelmühle Gh, Vorderbuchrieser E, Wiedenberg R	002	42	32	51	40	121	8	2	9
14428 Nechelheim Schloss Nechelheim Schl	000	3	2	4	2	5	5	-	1
14429 Pogusch ZH Altmoar E, Angerer E, Berger E, Brebacher E, Friedmanner E, Fürstaller E, Hochegger E, Karner E, Kotzegger E, Obersteiner E, Pogusch-Gasthaus Gh, Seywalter E, Stollinger Gh, Täundl E, Untersteiner E, Wurm E, Zwettler E Almen: Bauer im Schlag	002	63	14	58	15	51	11	3	15
14430 Sankt Lorenzen im Mürztal M 569 (47°28'57",15°22'02")	X	633	575	949	875	2.140	146	54	26
	000	343	309	465	433	1.080	75	34	23
	003	290	266	484	442	1.060	71	20	3
Herrenberg Hgr, Rammersdorfer-Siedlung Sdlg (535), Spiegelfeldsiedlung Sdlg									
14431 Scheuchenegg R Papst E	000	5	3	7	4	8	8	1	-

Zählsprengelübersicht:

St.Lorenzen	000	351	314	476	439	1.093	88	35	24
Gassing-Mödersdorf	001	274	240	331	303	832	56	37	41
St.Lorenzen-Umgebung	002	130	68	138	81	257	21	8	29
Rammersdorfer Siedlung	003	290	266	484	442	1.060	71	20	3

Bruck an der Mur

Gemeindenname OKZ Ortschaftsname	ZB ZSP	Gebäude insges.	Geb.mit Haupt- wohnsitz	Wohnun- gen	Haus- halte	Wohn- bevölk.	Neben- wohnsitz- fälle	Ar- beits- stätten	L + F Betr.- stätten
--	-----------	--------------------	-------------------------------	----------------	----------------	------------------	------------------------------	--------------------------	----------------------------

Sankt Marein im Mürztal M

602 17	X	667	553	1.058	966	2.335	138	114	37
---------------	----------	------------	------------	--------------	------------	--------------	------------	------------	-----------

Gerichtsbezirk: Bruck an der Mur

Fläche: 887,43 ha

Katastralgemeinden: Graschnitz 71,70 ha, Sonnleiten 578,35 ha, St. Marein im Mürztal 237,38 ha

Postleitzahl: 8641

Österr. Karte: 134

Höhenklasse: 5

NUTS 3-Code: AT223

14432	Graschnitz D (540)	002	89	81	104	94	284	29	8	3
	Schloss Graschnitz Schl									
14433	Sankt Marein im Mürztal M	000	347	279	647	586	1.278	65	86	10
	537									
	(47°28'31",15°22'02")									
14434	Schalldorf D 530	001	228	191	305	284	769	44	20	22
14435	Sonnleiten-Wieden ZH	002	3	2	2	2	4	-	-	2
	Kasler Jh, Sonnleitner E, Wölfler Schh									

Zählsprengelübersicht:

St.Marein	000	347	279	647	586	1.278	65	86	10
Schalldorf	001	228	191	305	284	769	44	20	22
Graschnitz-Sonnltln-Wieden	002	92	83	106	96	288	29	8	5

Sankt Sebastian

602 18	000	416	290	683	494	1.172	369	51	42
---------------	------------	------------	------------	------------	------------	--------------	------------	-----------	-----------

Gerichtsbezirk: Bruck an der Mur

Fläche: 4.742,17 ha

Katastralgemeinden: St. Sebastian 4.742,17 ha

Postleitzahlen: Gemeindeamt: 8630 weitere: 3224, 3294

Österr. Karte: 72, 73

Höhenklasse: 7

NUTS 3-Code: AT223

14436	Grünau ZH	000	63	43	66	53	144	37	5	12
	Hechtensee ZH, Hubertushof Mh, Jagermichel Jhtt, Köckensattel Agh, Kuhkellerhütte Jhtt, Peterbauer E, Rasing R, Sigmundsberg Fhei, Teichmühle R (780)									
	Almen: Farnbodenhütte									
14437	Sankt Sebastian D 851	000	353	247	617	441	1.028	332	46	30
	(47°48'01",15°18'00")									
	Erlaufsee ZH, Grubau W, Gut Fraisen E, Habertheuer Sdlg, Herrenhaus Gh, Lurg ZH, Mitterbach R (810), Nazbauer W, Neukogler ZH, Schmelzer Mh, Schrottenreith E, Seewirt Gh, Waldrandsiedlung Sdlg, Weißenbach R									

Zählsprengelübersicht:

St.Sebastian	000	416	290	683	494	1.172	369	51	42
--------------	-----	-----	-----	-----	-----	-------	-----	----	----

Bruck an der Mur

Gemeindename OKZ Ortschaftsname	ZB ZSP	Gebäude insges.	Geb.mit Haupt- wohnsitz	Wohnun- gen	Haus- halte	Wohn- bevölk.	Neben- wohnsitz- fälle	Ar- beits- stätten	L + F Betr.- stätten
--------------------------------------	-----------	--------------------	-------------------------------	----------------	----------------	------------------	------------------------------	--------------------------	----------------------------

Thörl M

602 19	X	525	413	902	840	1.982	105	72	63
---------------	----------	------------	------------	------------	------------	--------------	------------	-----------	-----------

Gerichtsbezirk: Bruck an der Mur

Fläche: 6.529,51 ha

Katastralgemeinden: Fölz 3.693,52 ha, Hinterberg 1.165,45 ha, Palbersdorf 291,55 ha, Thörl 1.378,99 ha

Postleitzahlen: Gemeindeamt: 8621 weitere: 8623, 8624

Österr. Karte: 102, 133

Höhenklasse: 6

NUTS 3-Code: AT223

14438	Fölz R (660)	002	249	204	301	277	729	34	14	38
	Bär E, Dirnberger E, Fegenberg ZH, Florlhütte Agh, Fözlalm Agh, Fotz E, Friedler E, Haug E, Hofbauer Gh, Jagawirt Gh, Jörgbauer E, Kammerhofer E, Lammer E, Lechner E, Leitenbauer E, Mitterbacher E, Rust We, Schwaighofer E, Schwamml E, Stügger E, Sulzgraben ZH, Voisthalerhütte Schh, Zöbriach Sdlg									
14439	Hinterberg ZH	000	22	16	27	25	73	13	3	6
	Burgstaller E, Keiml E, Kochberger E, Kropf E, Kropfalm E, Krugbauer E, Neußl E, Pengg Jh, Riegler E, Seiser E Almen: Haugalm, Zöberer Alm									
14440	Palbersdorf M (640)	X	182	147	390	367	792	41	37	9
	(47°31'26",15°14'01")	000	87	59	218	206	447	30	33	7
		001	59	56	123	119	241	3	2	-
		002	36	32	49	42	104	8	2	2
	Apfelhube Sdlg (660), Stubenleitner E, Wappensteinhammer W									
14441	Thörl D 638	000	72	46	184	171	388	17	18	10
	Eder E, Eisenwerk Pengg Fbk, Hansbauer E, Keimelalm Jhtt, Margarethenhütte ZH, Progeralm Jh, Ruine Schachenstein Ru, Sagmeister E, Schloss Thörl Schl, Strohsitz ZH, Thuller Jhtt, Tiefentaler E									

Zählsprengelübersicht:

Palbersdorf-Thörl	000	181	121	429	402	908	60	54	23
Siedlung Apfelhube	001	59	56	123	119	241	3	2	-
Fölz	002	285	236	350	319	833	42	16	40

Tragöß

602 20	000	399	312	497	431	1.153	117	34	83
---------------	------------	------------	------------	------------	------------	--------------	------------	-----------	-----------

Gerichtsbezirk: Bruck an der Mur

Fläche: 11.051,58 ha

Katastralgemeinden: Oberort 1.778,02 ha, Schattenberg 8.229,14 ha, Sonnberg 1.044,42 ha

Postleitzahl: 8612

Österr. Karte: 101, 102, 132, 133

Höhenklasse: 6

NUTS 3-Code: AT223

14442	Oberort D 793	000	166	122	197	156	415	65	17	21
	(47°32'00",15°04'50")									
	Haring E, Haringgraben ZH, Lahner W, Seehof Gh, Steiner E, Wassergraf E Almen: Pillsteiner Alm									
14443	Pichl-Großdorf D 758	000	127	113	180	171	470	27	12	22
14444	Tal ZH	000	61	40	66	51	145	13	3	31
	Annerlbauer E, Emmerstorfer Agh, Ferienheim Pfarreralm W, Foken E, Glimitzer W, Hold W, Hötzer W, Jassing ZH, Jollinger E, Keglangerjagdhütte Jhtt, Klachler E, Kleinrötzt ZH, Kogler Jhtt, Krempl W, Krug E, Kusser E, Lindenhof W, Meistergut W, Moser E, Niederl E, Planauer E, Pölsbacher E, Rahner E, Reisner E, Schattenberg ZH (860), Sonnberg ZH (940), Sonnschienhütte Schh, Union Eisenerz Schihütte Schih, Warnagel W, Wolfgruber E Almen: Androthalm, Bärnsbodenalm, Hörndlalm, Kulmalm, Lamingalm, Lurger, Neuwaldalm, Pfaffingalm, Pfarreralm, Pribitzalm, Sackwiesenalm, Senkbodenalm, Sonnschienalm									
14445	Unterort D 743	000	45	37	54	53	123	12	2	9

Bruck an der Mur

Gemeindenname OKZ Ortschaftsname	ZB ZSP	Gebäude insges.	Geb.mit Haupt- wohnsitz	Wohnun- gen	Haus- halte	Wohn- bevölk.	Neben- wohnsitz- fälle	Ar- beits- stätten	L + F Betr.- stätten
--	-----------	--------------------	-------------------------------	----------------	----------------	------------------	------------------------------	--------------------------	----------------------------

Zählsprengelübersicht:

Tragöß	000	399	312	497	431	1.153	117	34	83
--------	-----	-----	-----	-----	-----	-------	-----	----	----

Turnau M

602 21	000	614	410	782	579	1.599	132	74	97
---------------	------------	------------	------------	------------	------------	--------------	------------	-----------	-----------

Gerichtsbezirk: Bruck an der Mur

Fläche: 13.404,94 ha

Katastralgemeinden: Göriach 1.410,40 ha, Seewiesen 4.025,03 ha, Stübmung 6.356,18 ha, Thal 1.213,47 ha, Turnau 399,86 ha

Postleitzahlen: Gemeindeamt: 8625 weitere: 8624, 8636

Österr. Karte: 102, 103

Höhenklasse: 6

NUTS 3-Code: AT223

02992	Au bei Turnau R 778 Obere Au R, Untere Au R	000	69	53	95	74	190	15	6	4
14446	Göriach D 797 Eichholz ZH, Fladischerhof E, Plischer E, Strobl Agh Almen: Fladenalm, Göriacher Alm, Ostereralm	000	89	67	102	78	231	13	9	16
14447	Seewiesen D 974 Enzianhütte Schh, Seeberg ZH Almen: Graualm, Leitenalm, Seebergalm	000	78	24	69	26	64	26	8	4
14448	Stübmung ZH (860) Bischof E, Brückenbauer E, Brücklergraben ZH, Derv E, Dirnbacher E, Dirnbacherhube E, Fladischeralm Jh, Fladl E, Greith E, Handhütte Jhtt, Hirtz E, Kalch E, Krenn E, Lammer E, Maurerhube E, Nauninger E, Obere Stübmung R, Pöschl E, Pretal E, Prümsch E, Räuschinggraben ZH, Schattleitner E, Schröckenhof R, Schruffen E, Sonnleitner E, Troiseckalm E, Untere Stübmung R, Waldbauer E, Zwanzen W, Zwanzleitner E Almen: Aueralmhütte, Fladlalm, Krennalm, Rauschalm, Rosenfeldalm, Rotsohlalm, Scheiklalm, Turnauer Alm	000	85	45	89	50	167	14	2	28
14449	Thal ZH Friedl E, Fürstner E, Gutjahr E, Huber E, Kamsker E, Pfeifer E, Pichler E, Pierer E, Rinnerbauer E, Scherrerwirt Gh, Schörgenhofer E, Schrittwieser E, Steinrieser E Almen: Friedlalm	000	26	12	27	13	55	9	5	14
14450	Turnau M (755) (47°33'36",15°20'26") Schnurrer R	000	267	209	400	338	892	55	44	31

Zählsprengelübersicht:

Turnau	000	614	410	782	579	1.599	132	74	97
--------	-----	-----	-----	-----	-----	-------	-----	----	----

Deutschlandsberg

Gemeindenname OKZ Ortschaftsname	ZB ZSP	Gebäude insges.	Geb.mit Haupt- wohnsitz	Wohnun- gen	Haus- halte	Wohn- bevölk.	Neben- wohnsitz- fälle	Ar- beits- stätten	L + F Betr.- stätten
--	-----------	--------------------	-------------------------------	----------------	----------------	------------------	------------------------------	--------------------------	----------------------------

Deutschlandsberg

603 **21.319 16.888 25.243 22.207 61.498 3.007 2.583 5.930**

Fläche: 86.349,21 ha

Gerichtsbezirke:

Deutschlandsberg

603 1 **14.351 11.470 17.568 15.559 42.957 2.082 1.843 3.940**

Gemeinden: Aibl, Deutschlandsberg, Eibiswald, Frauental an der Laßnitz, Freiland bei Deutschlandsberg, Garanas, Gressenberg, Groß Sankt Florian, Großradl, Hollenegg, Kloster, Limberg bei Wies, Osterwitz, Pitschgau, Pölfing-Brunn, Preding, Sankt Martin im Sulmtal, Sankt Oswald ob Eibiswald, Sankt Peter im Sulmtal, Schwanberg, Soboth, Sulmeck-Greith, Trahütten, Unterbergla, Wernersdorf, Wettmannstätten, Wielfresen, Wies

Fläche: 63.997,31 ha

Stainz

603 3 **6.968 5.418 7.675 6.648 18.541 925 740 1.990**

Gemeinden: Bad Gams, Georgsberg, Greisdorf, Gundersdorf, Lannach, Marhof, Rassach, Sankt Josef (Weststeiermark), Sankt Stefan ob Stainz, Stainz, Stainztal, Stallhof

Fläche: 22.351,90 ha

Aibl

603 01 **X 492 365 583 508 1.521 101 34 210**

Gerichtsbezirk: Deutschlandsberg

Fläche: 4.071,77 ha

Katastralgemeinden: Aibl 348,95 ha, Aichberg 398,70 ha, Hadernigg 1.060,02 ha, Rothwein 574,92 ha, St. Bartlmä 264,34 ha, St. Lorenzen 1.230,67 ha, Staritsch 194,17 ha

Postleitzahlen: Gemeindeamt: 8552 weitere: 8551, 8553

Österr. Karte: 206

Höhenklasse: 4

NUTS 3-Code: AT225

14451	Aibl ZH (470) (46°41'01",15°12'02") Boaß E, Orgel E, Temel E	000	132	111	193	180	518	19	10	38
14452	Aichberg ZH (420) Aichberger E, Bachseppl Gh, Pilch E, Wenzl E	000	132	111	164	157	435	24	16	37
14454	Hadernigg ZH (750) Grabenkrista E, Groaß E, Hartl E, Knauritsch E, Musnigg E, Nigis E, Rainer E, Rajock Gh, Siak E, Stopper E, Strigl E, Zmurk E	000	72	53	73	62	208	16	3	49
14455	Rothwein ZH Krampl E, Lapp E, Letschnigg E, Prapertnigg E, Ribitsch E, Zollwachhütte Z	001	16	8	12	9	29	8	-	12
14456	Sankt Bartlmä ZH Klement E, Meisterlenz E, Puschnigg E	001	19	6	18	6	16	4	-	5
14457	Sankt Lorenzen R 947 Brudermann E, Buisnik E, Essig E, Grebin E, Haider Stbr, Hinreicher E, Malatschnigg E, Maritschi E, Panink E, Petzhütte Jhtt, Radlitz E, Riegel Joisl E, Sankt Anton Ki, Temmel Gh, Urch E, Zollhaus Z, Zwetti E	002	90	50	90	60	200	25	5	48
14458	Staritsch ZH (550) Fastl E	000	31	26	33	34	115	5	-	21

Zählsprengelübersicht:

Aibl	000	367	301	463	433	1.276	64	29	145
Rothwein	001	35	14	30	15	45	12	-	17
St.Lorenzen	002	90	50	90	60	200	25	5	48

Deutschlandsberg

Gemeindename OKZ Ortschaftsname	ZB ZSP	Gebäude insges.	Geb.mit Haupt- wohnsitz	Wohnun- gen	Haus- halte	Wohn- bevölk.	Neben- wohnsitz- fälle	Ar- beits- stätten	L + F Betr.- stätten
--------------------------------------	-----------	--------------------	-------------------------------	----------------	----------------	------------------	------------------------------	--------------------------	----------------------------

Deutschlandsberg ST

603 02	X	2.338	1.868	3.803	3.399	7.983	346	614	312
---------------	----------	--------------	--------------	--------------	--------------	--------------	------------	------------	------------

Gerichtsbezirk: Deutschlandsberg

Fläche: 2.445,67 ha

Katastralgemeinden: Blumau 275,01 ha, Bösenbach 89,43 ha, Burgegg 129,59 ha, Deutschlandsberg 103,24 ha, Hinterleiten 142,63 ha, Hörbing 242,80 ha, Leibenzfeld 179,00 ha, Oberlaufenegg 451,38 ha, Sulz 79,65 ha, Unterlaufenegg 219,52 ha, Warnblick 354,20 ha, Wildbach 37,20 ha, Wildbachdorf 142,02 ha

Postleitzahlen: Gemeindeamt: 8530 weitere: 8523, 8524

Österr. Karte: 189

Höhenklasse: 3

NUTS 3-Code: AT225

14459 Deutschlandsberg St 368 (46°48'57",15°12'52")	X	2.338	1.868	3.803	3.399	7.983	346	614	312
000		193	109	342	311	587	30	188	9
001		206	131	559	503	1.123	44	171	5
002		276	233	376	322	774	41	56	27
003		269	229	414	354	905	37	49	25
004		450	382	828	767	1.761	46	69	30
005		360	301	486	426	1.024	70	33	53
006		280	241	277	260	727	18	20	88
007		226	174	225	190	577	29	12	72
008		78	68	296	266	505	31	16	3

Am Scheidsberg W, Blumau R, Bösenbach R, Burg Landsberg Burg, Burgegg Stt, Fobisch E, Fuchswirt Gh, Geipersdorf ZH, Gregorhansl Gh, Haselbach R, Herk E, Herkhütte Gh, Hinterleiten R, Hörbing Stt, Jacklbauer E, Klunkeraberg R, Köfer E, Kogelbauer E, Krankenhaus Sa, Leibenzfeld Stt, Mitteregg R, Moserjosl Gh, Mosertoni E, Oberlaufenegg ZH, Posch bei Hinterleiten E, Posch bei Oberlaufenegg E, Sankt Wolfgang Ki, Schloss Feilhofen Schl, Schloss Frauenthal Schl, Schloss Wildbach Schl, Spatenberg R, Stöckl bei Oberlaufenegg E, Stöckl bei Warnblick E, Sulz R, Ulrichsberg R, Unterlaufenegg Stt, Warnblick ZH, Wieser E, Wildbach R, Wildbachberg R, Wildbachdorf R

Zählsprengelübersicht:

Deutschlandsbg.-Altstadt	000	193	109	342	311	587	30	188	9
Deutschl.-Altst.-Umg.-N	001	206	131	559	503	1.123	44	171	5
Hörbing-Ost	002	276	233	376	322	774	41	56	27
Hörbing-West	003	269	229	414	354	905	37	49	25
Bösenbach-Unterlaufenegg	004	450	382	828	767	1.761	46	69	30
Burgegg-Leibenzf.-Warnbl.	005	360	301	486	426	1.024	70	33	53
Wildbach	006	280	241	277	260	727	18	20	88
Sulz-Laufenegg	007	226	174	225	190	577	29	12	72
Deutschl.-Altst.-Umg.-S	008	78	68	296	266	505	31	16	3

Eibiswald M

603 03	000	446	350	647	610	1.476	120	123	43
---------------	------------	------------	------------	------------	------------	--------------	------------	------------	-----------

Gerichtsbezirk: Deutschlandsberg

Fläche: 238,65 ha

Katastralgemeinden: Eibiswald 238,65 ha

Postleitzahl: 8552

Österr. Karte: 206

Höhenklasse: 3

NUTS 3-Code: AT225

14460 Eibiswald M 361 (46°41'16",15°15'00")	000	446	350	647	610	1.476	120	123	43
Schloss Eibiswald Schl									

Deutschlandsberg

Gemeindenname OKZ Ortschaftsname	ZB ZSP	Gebäude insges.	Geb.mit Haupt- wohnsitz	Wohnun- gen	Haus- halte	Wohn- bevölk.	Neben- wohnsitz- fälle	Ar- beits- stätten	L + F Betr.- stätten
---------------------------------------	-----------	--------------------	-------------------------------	----------------	----------------	------------------	------------------------------	--------------------------	----------------------------

Zählsprengelübersicht:

Eibiswald	000	446	350	647	610	1.476	120	123	43
-----------	-----	-----	-----	-----	-----	-------	-----	-----	----

Frauental an der Laßnitz M

603 05	X	989	844	1.201	1.133	2.997	186	109	160
---------------	----------	------------	------------	--------------	--------------	--------------	------------	------------	------------

Gerichtsbezirk: Deutschlandsberg

Fläche: 1.554,62 ha

Katastralgemeinden: Freidorf an der Laßnitz 251,40 ha, Gleinz 355,51 ha, Laßnitz 211,23 ha, Schamberg 387,91 ha, Zeierling 348,57 ha

Postleitzahlen: Gemeindeamt: 8523 weitere: 8530

Österr. Karte: 189

Höhenklasse: 3

NUTS 3-Code: AT225

14464	Freidorf an der Laßnitz D 332	000	359	321	428	409	1.108	61	32	29
14465	Freidorfer Gleinz ZH Frauenegg W, Gimpl E, Lorenz E, Prinzentäl E	001	36	28	37	31	72	9	1	25
14466	Laßnitz R (46°49'36",15°15'02") Frauental an der Laßnitz M 332, Höchkiegerl W, Porzellanfabrik Frauenthal-Laßnitz Fbk	000	263	218	384	364	900	63	52	27
14467	Schamberg D 405 Oberbergla R (370), Porzellanfabrik Frauenthal-Schamberg Fbk, Wagner E	001	150	115	152	143	404	21	15	44
14468	Zeierling D 324 Zeierlinger Gleinz R (400)	001	181	162	200	186	513	32	9	35

Zählsprengelübersicht:

Frauental-Verbauungsgeb.	000	622	539	812	773	2.008	124	84	56
Frauental-Randgebiet	001	367	305	389	360	989	62	25	104

Freiland bei Deutschlandsberg

603 06	000	59	35	51	36	128	7	7	22
---------------	------------	-----------	-----------	-----------	-----------	------------	----------	----------	-----------

Gerichtsbezirk: Deutschlandsberg

Fläche: 1.028,61 ha

Katastralgemeinden: Mitterspiel 1.028,61 ha

Postleitzahlen: Gemeindeamt: 8530 weitere: 8524

Österr. Karte: 189

Höhenklasse: 6

NUTS 3-Code: AT225

14469	Freiland bei Deutschlandsberg D 847 (46°50'52",15°08'31") Bartljirgl We, Farmer E, Gerhardshof E, Groß E, Größbauer E, Hinterleiten ZH (700), Kleiner E, Konrad E, Kramermirtl E, Kreuzsteiner E, Pirker E, Sattl ZH (730), Sauerbauer E, Steinerlenz E	000	59	35	51	36	128	7	7	22
--------------	---	------------	-----------	-----------	-----------	-----------	------------	----------	----------	-----------

Zählsprengelübersicht:

Freiland b.Deutschlandsbg	000	59	35	51	36	128	7	7	22
---------------------------	-----	----	----	----	----	-----	---	---	----

Deutschlandsberg

Gemeindenname OKZ Ortschaftsname	ZB ZSP	Gebäude insges.	Geb.mit Haupt- wohnsitz	Wohnun- gen	Haus- halte	Wohn- bevölk.	Neben- wohnsitz- fälle	Ar- beits- stätten	L + F Betr.- stätten
-------------------------------------	-----------	--------------------	-------------------------------	----------------	----------------	------------------	------------------------------	--------------------------	----------------------------

Greisdorf

603 10 **X** **512** **322** **499** **339** **1.055** **143** **29** **150**

Gerichtsbezirk: Stainz

Fläche: 2.633,83 ha

Katastralgemeinden: Greisdorf 2.450,27 ha, Steinreib 183,56 ha

Postleitzahlen: Gemeindeamt: 8511 weitere: 8510, 8563

Österr. Karte: 189

Höhenklasse: 6

NUTS 3-Code: AT225

14484 Greisdorf R (580) (46°55'29",15°13'02")	000	193	132	194	142	472	57	15	71
Edla ZH, Farmi R (680), Hackl E, Koberegg ZH, Krammer E, Kraxnerkapelle Ki, Langegg an der Schilcherstraße R (600), Murihiasl E, Ninaus E, Rosenhof ZH (560), Scheiber E, Schwarzsachsen ZH (800), Stangelbauer E, Windischfastl E									
14485 Sommereden ZH (920)	000	115	65	111	70	236	34	8	33
Dornermühle Mü, Fallegg ZH, Gregerhansl E, Hackl E, Hahnhofhütte Gh, Jägerwirt E, Judanderl E, Klugbauer Gh, Klughiasl E, Klugveitl Gh, Kornkneul ZH, Leschgi We, Meisterhaus E, Mörtlbauer E, Pers E, Reinbacher Gh, Sichtsartsberg ZH (800), Wassermann Gh									
14486 Steinreib R (480)	001	182	111	172	113	321	46	6	45
Hochgrail R (500), Niedergrail R (400)									
14487 Wald in der Weststeiermark Greisbach R	001	22	14	22	14	26	6	-	1

Zählsprengeleübersicht:

Greisdorf	000	308	197	305	212	708	91	23	104
Steinreib-Greisbach	001	204	125	194	127	347	52	6	46

Gressenberg

603 11 **000** **172** **103** **174** **109** **352** **12** **10** **66**

Gerichtsbezirk: Deutschlandsberg

Fläche: 3.478,40 ha

Katastralgemeinden: Gressenberg 3.478,40 ha

Postleitzahlen: Gemeindeamt: 8541 weitere: 8530

Österr. Karte: 188, 189

Höhenklasse: 7

NUTS 3-Code: AT225

14488 Gressenberg (46°49'27",15°03'39")	000	172	103	174	109	352	12	10	66
Bärntalhütte Jhtt, Fuchs E, Fürpaß E, Glashütten D 1274, Grabenmoser E, Gressenberg Schattseite ZH (800), Gressenberg Sonnseite ZH (920), Gutschi E, Hubenjörgl E, Kigerljogl E, Kochbauer E, Kunst E, Lagler E, Lenzbauer Gh, Lorenzhiasl E, Masser E, Maxbauer E, Mojer E, Mottl E, Müllerbauer E, Oberländer E, Pauritschmichl E, Pölzjosl E, Pölzlsima E, Pongratz E, Priegl E, Reichensackl E, Reihalm Jhtt, Ruperl E, Salzger E, Scheerbauer E, Schmuck E, Schwarzbauer E, Straßenhohl Gh, Straßensackl E, Thaisl E, Weberbauer E, Winkler Gh									

Zählsprengeleübersicht:

Gressenberg	000	172	103	174	109	352	12	10	66
-------------	-----	-----	-----	-----	-----	-----	----	----	----

Deutschlandsberg

Gemeindenname OKZ Ortschaftsname	ZB ZSP	Gebäude insges.	Geb.mit Haupt- wohnsitz	Wohnun- gen	Haus- halte	Wohn- bevölk.	Neben- wohnsitz- fälle	Ar- beits- stätten	L + F Betr.- stätten
--	-----------	--------------------	-------------------------------	----------------	----------------	------------------	------------------------------	--------------------------	----------------------------

Groß Sankt Florian M

603 12	X	1.023	827	1.180	1.058	2.973	99	134	284
---------------	----------	--------------	------------	--------------	--------------	--------------	-----------	------------	------------

Gerichtsbezirk: Deutschlandsberg

Fläche: 2.583,00 ha

Katastralgemeinden: Groß St. Florian 290,90 ha, Grünau 162,26 ha, Gussendorf 702,83 ha, Kraubath 264,54 ha, Krottendorf 219,54 ha, Lebing 247,16 ha, Petzelsdorf 284,81 ha, Tanzelsdorf 256,51 ha, Vochera an der Laßnitz 154,45 ha

Postleitzahl: 8522

Österr. Karte: 189, 190

Höhenklasse: 3

NUTS 3-Code: AT225

14489	Groß Sankt Florian M 317 (46°49'26",15°19'00") Ragnitzegg R	000	312	237	430	387	946	42	90	40
14490	Grünau an der Laßnitz D (305) Kelzen R	005	92	71	88	79	230	8	14	25
14491	Gussendorf D (300) Huben E, Mannegg R, Pauser E, Schloss Dornegg Schl	007	124	106	126	120	338	5	6	42
14492	Kraubath in der Weststeiermark D (350) Flederlpeter E, Holzpeter E	008	86	70	89	74	246	12	2	36
14493	Krottendorf an der Laßnitz D 321 Krottendorfgleinz ZH	003	78	66	88	77	238	8	6	25
14494	Lebing D 316 Lebinggleinz ZH	004	78	62	82	71	209	8	7	30
14495	Petzelsdorf in der Weststeiermark D 336	006	109	90	132	115	344	9	7	31
14496	Tanzelsdorf D 375 Tanzelsdorffegg R	001	74	64	75	72	221	1	1	32
14497	Vochera an der Laßnitz D 318 Stefi E	002	70	61	70	63	201	6	1	23

Zählsprengeleübersicht:

Groß St.Florian	000	312	237	430	387	946	42	90	40
Tanzelsdorf	001	74	64	75	72	221	1	1	32
Vochera an der Laßnitz	002	70	61	70	63	201	6	1	23
Krottendorf a.d.Laßnitz	003	78	66	88	77	238	8	6	25
Lebing	004	78	62	82	71	209	8	7	30
Grünau an der Laßnitz	005	92	71	88	79	230	8	14	25
Petzelsdorf i.d.Weststm.	006	109	90	132	115	344	9	7	31
Gussendorf	007	124	106	126	120	338	5	6	42
Kraubath in der Weststm.	008	86	70	89	74	246	12	2	36

Deutschlandsberg

Gemeindenname OKZ Ortschaftsname	ZB ZSP	Gebäude insges.	Geb.mit Haupt- wohnsitz	Wohnun- gen	Haus- halte	Wohn- bevölk.	Neben- wohnsitz- fälle	Ar- beits- stätten	L + F Betr.- stätten
-------------------------------------	-----------	--------------------	-------------------------------	----------------	----------------	------------------	------------------------------	--------------------------	----------------------------

Großradl

603 13 X 501 405 519 442 1.505 38 28 229

Gerichtsbezirk: Deutschlandsberg

Fläche: 3.199,54 ha

Katastralgemeinden: Bachholz 558,70 ha, Feisternitz 239,56 ha, Kleinradl 378,55 ha, Kornriegl 515,92 ha, Oberlatein 267,77 ha, Pongratzen 408,56 ha, Stammeregg 343,70 ha, Sterglegg 214,65 ha, Wuggitz 272,13 ha

Postleitzahlen: Gemeindeamt: 8552 weitere: 8455

Österr. Karte: 206

Höhenklasse: 4

NUTS 3-Code: AT225

14498	Bachholz ZH (540) Bartlippi E, Kapunerhütte Jhtt, Lippitsch E, Moritsch E, Schautz E, Schwaigbauer E, Siebernegg E, Zollhaus Z	004	35	23	34	25	84	6	4	22
14499	Feisternitz R (370) Lichtenegg ZH	000	108	95	113	103	322	6	5	40
14500	Kleinradl ZH Klinger E, Korp E, Radlberg ZH, Tomerl E, Wutschenberg ZH, Zinnesbauer E	002	23	17	22	17	64	1	-	17
14501	Kornriegl ZH Bergweiß E, Hubenlenz E, Hubenpeter E, Kohler E, Mudl E, Schober E, Schwaigkrainer E, Waldgregor Jhtt, Woch E	003	17	7	13	7	34	2	1	8
14502	Oberlatein ZH (450) Feisternitzberg R (430)	001	52	47	58	53	192	2	5	35
14503	Pongratzen ZH (650) Klinger E, Korath E, Sankt Ponkratzen Ki, Sterzberg R, Urki E, Wutschning Gh, Wutti E	002	52	36	53	38	119	9	1	32
14504	Stammeregg ZH (520) (46°40'18",15°14'00") Konrad E, Schwarzhofsiedlung Sdlg, Stindlweber E	004	124	108	127	115	406	2	7	24
14505	Sterglegg R Lichtenegg R, Pratter E, Stelzer E	003	40	32	42	35	119	5	3	22
14506	Wuggitz Fuchs E, Großwuggitz ZH (450), Lateindorf R	002	50	40	57	49	165	5	2	29

Zählsprengelübersicht:

Feisternitz	000	108	95	113	103	322	6	5	40
Oberlatein	001	52	47	58	53	192	2	5	35
Kleinradl	002	125	93	132	104	348	15	3	78
Kornriegl	003	57	39	55	42	153	7	4	30
Stammeregg	004	159	131	161	140	490	8	11	46

Gundersdorf

603 14 000 144 117 154 128 387 30 11 70

Gerichtsbezirk: Stainz

Fläche: 569,38 ha

Katastralgemeinden: Gruberg 42,41 ha, Gundersdorf 526,97 ha

Postleitzahl: 8511

Österr. Karte: 189

Höhenklasse: 4

NUTS 3-Code: AT225

14507	Gruberg R 492	000	40	34	42	36	118	4	2	16
14508	Gundersdorf D 492 (46°56'45",15°14'01")	000	104	83	112	92	269	26	9	54

Deutschlandsberg

Gemeindenname OKZ Ortschaftsname	ZB ZSP	Gebäude insges.	Geb.mit Haupt- wohnsitz	Wohnun- gen	Haus- halte	Wohn- bevölk.	Neben- wohnsitz- fälle	Ar- beits- stätten	L + F Betr.- stätten
---------------------------------------	-----------	--------------------	-------------------------------	----------------	----------------	------------------	------------------------------	--------------------------	----------------------------

Arch W, Assing R 443, Hochstraßen ZH (570), Windhagen R (480)

Zählsprengelübersicht:

Gundersdorf	000	144	117	154	128	387	30	11	70
-------------	-----	-----	-----	-----	-----	-----	----	----	----

Holleneegg

603 15	X	722	629	789	696	2.259	93	48	267
---------------	----------	------------	------------	------------	------------	--------------	-----------	-----------	------------

Gerichtsbezirk: Deutschlandsberg

Fläche: 1.758,49 ha

Katastralgemeinden: Aichegg 282,58 ha, Hohlbach 230,66 ha, Holleneegg 232,03 ha, Kresbach 263,02 ha, Neuberg 318,76 ha, Rettenbach-Holleneegg 192,10 ha, Trag 239,34 ha

Postleitzahlen: Gemeindeamt: 8530 weitere: 8541

Österr. Karte: 189

Höhenklasse: 4

NUTS 3-Code: AT225

14509	Aichegg R (390) Grünberg ZH, Haderberg R, Rettenberg R, Stegweber Gh, Steinbauer E	000	167	139	176	152	486	20	10	77
14510	Hohlbach D (370) Riemerberg ZH	000	109	102	126	112	321	18	6	42
14511	Holleneegg R 456 (46°47'00",15°13'35") Schloss Holleneegg Schl	000	56	44	71	64	199	9	8	19
14512	Kresbach ZH (400) Eden Sdlg (400)	000	138	125	161	137	452	14	10	27
17271	Kruckenberg Gregorhansl Gh, Hohl E, Joslbauer E, Meßnerbauer E, Straßenhiesel E, Unterkruckenberg ZH	001	31	22	32	23	80	7	1	15
14513	Neuberg R (470) Oberneuberg ZH, Zach E	000	72	65	77	72	220	8	2	33
14514	Rettenbach R 378 Kleinobl R	000	56	49	57	51	185	9	3	24
14515	Trag R 368 Hoferberg R	000	93	83	89	85	316	8	8	30

Zählsprengelübersicht:

Holleneegg	000	691	607	757	673	2.179	86	47	252
Kruckenberg	001	31	22	32	23	80	7	1	15

Kloster

603 16	000	148	71	157	86	233	65	11	38
---------------	------------	------------	-----------	------------	-----------	------------	-----------	-----------	-----------

Gerichtsbezirk: Deutschlandsberg

Fläche: 2.201,46 ha

Katastralgemeinden: Klosterwinkel 1.450,98 ha, Rettenbach-Kloster 750,48 ha

Postleitzahl: 8530

Österr. Karte: 188, 189

Höhenklasse: 8

NUTS 3-Code: AT225

14516	Kloster (46°53'23",15°06'00") Albrecht E, Bartltoni E, Freiländer Alm Schh, Gratzn E, Hubenbauer E, Kautz E, Kleinhansl E, Klosterwinkel ZH (1050), Klugbauer E, Lichtenegger E, Marxhansl E, Reinischwirt Agh, Sankt Oswald in Freiland D 1050, Strasser E, Urberfranz E, Zachbauer E	000	69	44	75	52	138	29	10	34
--------------	--	------------	-----------	-----------	-----------	-----------	------------	-----------	-----------	-----------

Deutschlandsberg

Gemeindenname OKZ Ortschaftsname	ZB ZSP	Gebäude insges.	Geb.mit Haupt- wohnsitz	Wohnun- gen	Haus- halte	Wohn- bevölk.	Neben- wohnsitz- fälle	Ar- beits- stätten	L + F Betr.- stätten
14517 Rettenbach ZH (1060) Ircher E, Moser Agh, Rehbockhütte Agh, Reinischhansl E, Rössl Gh	000	79	27	82	34	95	36	1	4

Zählsprengelübersicht:

Kloster	000	148	71	157	86	233	65	11	38
---------	-----	-----	----	-----	----	-----	----	----	----

Lannach M

603 18	X	1.086	893	1.228	1.118	3.105	147	152	214
---------------	----------	--------------	------------	--------------	--------------	--------------	------------	------------	------------

Gerichtsbezirk: Stainz

Fläche: 1.984,56 ha

Katastralgemeinden: Blumegg 317,29 ha, Breitenbach 574,43 ha, Lannach 471,07 ha, Teipl 621,77 ha

Postleitzahlen: Gemeindeamt: 8502 weitere: 8503, 8511

Österr. Karte: 189, 190

Höhenklasse: 3

NUTS 3-Code: AT225

14520 Blumegg Lannachberg R, Oberblumegg R, Pottachberg R, Rohrbachberg R, Schoberberg R, Teiplberg R 420	001	188	153	202	175	470	35	11	52
14521 Breitenbach in der Weststeiermark R Oberblumegg R	003	72	62	70	63	181	7	5	18
14522 Heuholz R 400	000	120	102	166	157	409	20	8	21
14523 Hötschdorf D 336	003	108	87	104	92	283	9	6	24
14524 Lannach M 349 (46°56'26",15°20'01") Neuwiese Sdlg	000	443	360	528	488	1.306	55	107	34
14525 Sajach D	003	36	29	44	40	119	10	8	11
14526 Teipl Frauengraben R, Grabenhansl E, Launegg R, Moarbauer E, Oberteipl R, Pfeiffer E, Romhofner E, Schlieb R, Unterteipl ZH, Wolf E	002	119	100	114	103	337	11	7	54

Zählsprengelübersicht:

Lannach	000	563	462	694	645	1.715	75	115	55
Blumegg	001	188	153	202	175	470	35	11	52
Teipl	002	119	100	114	103	337	11	7	54
Breitenbach i.d.Weststm.	003	216	178	218	195	583	26	19	53

Limberg bei Wies

603 19	000	379	315	382	335	946	46	21	95
---------------	------------	------------	------------	------------	------------	------------	-----------	-----------	-----------

Gerichtsbezirk: Deutschlandsberg

Fläche: 766,73 ha

Katastralgemeinden: Limberg 408,23 ha, Mitterlimberg 358,50 ha

Postleitzahlen: Gemeindeamt: 8551 weitere: 8541, 8542

Österr. Karte: 189, 206

Höhenklasse: 4

NUTS 3-Code: AT225

14529 Limberg ZH (460) (46°44'32",15°12'42") Eckpeter We, Eckweber E, Hochmasser Gh, Obere Kalkgrube ZH (440), Partl E, Schloss Limberg Schl	000	95	80	93	85	252	19	6	37
14530 Mitterlimberg Eichegg R, Kreuzberg R (430), Steyeregg Sdlg (390), Untere Kalkgrube ZH (410)	000	284	235	289	250	694	27	15	58

Deutschlandsberg

Gemeindenname OKZ Ortschaftsname	ZB ZSP	Gebäude insges.	Geb.mit Haupt- wohnsitz	Wohnun- gen	Haus- halte	Wohn- bevölk.	Neben- wohnsitz- fälle	Ar- beits- stätten	L + F Betr.- stätten
--	-----------	--------------------	-------------------------------	----------------	----------------	------------------	------------------------------	--------------------------	----------------------------

Zählsprengelübersicht:

Limberg bei Wies	000	379	315	382	335	946	46	21	95
------------------	-----	-----	-----	-----	-----	-----	----	----	----

Marhof

603 20	X	470	351	480	385	1.063	2	31	151
---------------	----------	------------	------------	------------	------------	--------------	----------	-----------	------------

Gerichtsbezirk: Stainz

Fläche: 3.080,12 ha

Katastralgemeinden: Sierling 1.128,29 ha, Teufenbach 124,22 ha, Trog 1.475,89 ha, Wald 351,72 ha

Postleitzahl: 8510

Österr. Karte: 189

Höhenklasse: 4

NUTS 3-Code: AT225

14531	Angenofen D Kraxnerannerl E	000	24	15	26	16	51	-	1	10
14532	Rainbach R (460) (46°54'36",15°13'01") Grantensteinbauer E, Hansbauer E, Hirschkraxner E, Kammereben-Steinbauer E, Karnerhube E, Klugbauer E, Rachling R 700, Rieglbauer E, Steinbauer E, Ungerlipp E	000	111	83	117	91	262	-	5	34
14533	Sierling R (460) Lesgi E, Wagner E	000	82	67	88	77	199	-	2	24
14534	Teufenbach R Marhof D 413, Marhofberg R	001	84	63	89	71	179	1	10	24
14535	Trog ZH (1000) Absetzwirt Gh, Grabenhackl E, Höller E, Ingerl E, Jägerfranzl Jh, Jakljörgl Jh, Kramer E, Mausegg ZH, Rosenkogel ZH, Sauerbrunn ZH, Schilling E, Schneebauer E, Steinbrecher E, Theussenbach R, Tschrepl E, Unger E, Wagner E	001	71	46	68	48	144	1	2	29
14536	Wald in der Weststeiermark R 380 Grünbaumgarten R, Preisberg R, Schönegg R, Wald-Süd Sdlg 363	002	98	77	92	82	228	-	11	30

Zählsprengelübersicht:

Sierling	000	217	165	231	184	512	-	8	68
Trog	001	155	109	157	119	323	2	12	53
Wald in der Weststeierm.	002	98	77	92	82	228	-	11	30

Osterwitz

603 21	000	83	49	84	54	167	3	8	31
---------------	------------	-----------	-----------	-----------	-----------	------------	----------	----------	-----------

Gerichtsbezirk: Deutschlandsberg

Fläche: 4.535,51 ha

Katastralgemeinden: Osterwitz 4.535,51 ha

Postleitzahl: 8530

Österr. Karte: 188, 189

Höhenklasse: 7

NUTS 3-Code: AT225

14537	Osterwitz D 1143 (46°51'37",15°05'29") Alpe ZH (1120), Brendl Jh, Edler E, Entersbach ZH, Fastlbauer E, Graben ZH (930), Großsteinbauer E, Hofbauer We, Holm Gh, Kiegerl E, Kleinreinisch We, Kleinsteinbauer E, Kratzer E, Kupper Jh, Mitteregger E, Mörtlalm Jhth, Pöschl E, Schindler We, Schober E, Spitzegg ZH (960), Steinerlenhard We, Stoffhütte Schh, Trahütter E, Trahütter-Hütte We, Tschrepl E, Weberbauer We, Winkel ZH (950)	000	83	49	84	54	167	3	8	31
--------------	--	------------	-----------	-----------	-----------	-----------	------------	----------	----------	-----------

Deutschlandsberg

Gemeindenname OKZ Ortschaftsname	ZB ZSP	Gebäude insges.	Geb.mit Haupt- wohnsitz	Wohnun- gen	Haus- halte	Wohn- bevölk.	Neben- wohnsitz- fälle	Ar- beits- stätten	L + F Betr.- stätten
--	-----------	--------------------	-------------------------------	----------------	----------------	------------------	------------------------------	--------------------------	----------------------------

Zählsprengelübersicht:

Osterwitz	000	83	49	84	54	167	3	8	31
-----------	-----	----	----	----	----	-----	---	---	----

Pitschgau

603 22	X	546	468	638	582	1.631	97	37	145
---------------	----------	------------	------------	------------	------------	--------------	-----------	-----------	------------

Gerichtsbezirk: Deutschlandsberg

Fläche: 1.218,83 ha

Katastralgemeinden: Bischofegg 319,37 ha, Haselbach 265,55 ha, Hörmsdorf 326,69 ha, Pitschgau 307,22 ha

Postleitzahlen: Gemeindeamt: 8552 weitere: 8455, 8551

Österr. Karte: 206

Höhenklasse: 3

NUTS 3-Code: AT225

14538	Bischofegg R (350)	000	98	84	101	91	267	4	3	31
	Bischofegger Siedlung Sdlg, Lateinberg R, Udelsdorf ZH									
14539	Haselbach R 345	000	102	85	101	95	276	61	8	37
	Lateinberg R									
14540	Hörmsdorf D 355	001	272	240	364	330	887	27	24	46
	(46°42'00",15°16'24")									
	Haiden R, Höllberg ZH, Hörmsdorfer Kolonie Sdlg 362, Rettenberg ZH, Toniberg ZH									
14541	Pitschgau D 369	000	74	59	72	66	201	5	2	31
	Höllberg ZH, Neuhart ZH, Pitschgauegg ZH									

Zählsprengelübersicht:

Pitschgau-Ost	000	274	228	274	252	744	70	13	99
Pitschgau-West	001	272	240	364	330	887	27	24	46

Pölfing-Brunn M

603 23	X	573	496	766	729	1.785	53	66	83
---------------	----------	------------	------------	------------	------------	--------------	-----------	-----------	-----------

Gerichtsbezirk: Deutschlandsberg

Fläche: 615,39 ha

Katastralgemeinden: Brunn 227,53 ha, Jagernigg 190,54 ha, Pölfing 197,32 ha

Postleitzahlen: Gemeindeamt: 8544 weitere: 8551

Österr. Karte: 206

Höhenklasse: 3

NUTS 3-Code: AT225

14542	Brunn M 337	X	354	311	529	504	1.182	31	49	34
	(46°43'49",15°17'45")	000	297	261	464	439	1.004	28	44	26
		001	57	50	65	65	178	3	5	8
14543	Jagernigg D (330)	001	101	82	112	106	284	15	11	24
14544	Pölfing D (320)	001	118	103	125	119	319	7	6	25

Zählsprengelübersicht:

Brunn-Dorf	000	297	261	464	439	1.004	28	44	26
Pölfing-Brunn-Jagernigg	001	276	235	302	290	781	25	22	57

Deutschlandsberg

Gemeindename OKZ Ortschaftsname	ZB ZSP	Gebäude insges.	Geb.mit Haupt- wohnsitz	Wohnun- gen	Haus- halte	Wohn- bevölk.	Neben- wohnsitz- fälle	Ar- beits- stätten	L + F Betr.- stätten
Lasselsdorf	003	62	50	73	58	212	3	5	34

Sankt Josef (Weststeiermark)

603 26	X	481	397	527	451	1.337	46	35	195
---------------	----------	------------	------------	------------	------------	--------------	-----------	-----------	------------

Gerichtsbezirk: Stainz

Fläche: 1.330,95 ha

Katastralgemeinden: Oisnitz 388,87 ha, St. Josef (Weststeiermark) 674,52 ha, Tobisegg 267,56 ha

Postleitzahlen: Gemeindeamt: 8503 weitere: 8143

Österr. Karte: 189, 190

Höhenklasse: 3

NUTS 3-Code: AT225

14554	Oisnitz R (320) Oisnitzgraben R, Samafaßl R, Sonnleiten R	001	132	114	140	124	355	10	7	47
14555	Sankt Josef (Weststeiermark) (46°54'37",15°20'02") Glanzberg R, Greitfranzl E, Gruben R, Hackl E, Häuslvalti E, Kairegg R, Koglberg R, Moier ZH, Oberfuggaberg R (420), Sankt Josef(Weststeiermark) D 357, Schloss Rohrbach Schl, Teichsteffl E, Teichweidl E, Weidlgraben ZH, Zedlschneider E	000	195	154	226	189	581	26	23	89
14556	Tobisegg R 405 Altenberg R, Fuchsberg ZH, Grabenbauer ZH, Hinterberg ZH, Klockerberg R, Müllerberg R, Oisnitzgraben R, Schoberberg R, Steinberg R (340)	002	154	129	161	138	401	10	5	59

Zählsprengelübersicht:

St.Josef (Weststeiermark)	000	195	154	226	189	581	26	23	89
Oisnitz	001	132	114	140	124	355	10	7	47
Tobisegg	002	154	129	161	138	401	10	5	59

Sankt Martin im Sulmtal

603 27	X	642	518	725	661	1.981	67	67	220
---------------	----------	------------	------------	------------	------------	--------------	-----------	-----------	------------

Gerichtsbezirk: Deutschlandsberg

Fläche: 2.054,23 ha

Katastralgemeinden: Aigen 141,29 ha, Bergla 264,74 ha, Dörfla 115,23 ha, Greith 289,36 ha, Gutenacker 95,19 ha, Oberhart 333,93 ha, Otternitz 364,25 ha, Reitererberg 145,41 ha, Sulb 304,83 ha

Postleitzahlen: Gemeindeamt: 8543 weitere: 8522, 8542, 8544, 8551

Österr. Karte: 189, 190, 206

Höhenklasse: 3

NUTS 3-Code: AT225

14557	Aigen R 339	000	52	42	52	49	138	6	6	15
14558	Bergla R (340) Jörglhansl E, Oberbergla R, Unterbergla R, Wolframhütte Bergla Fbk	002	91	57	97	88	258	13	7	21
14559	Dörfla D (330)	000	91	81	126	118	346	10	18	28
14560	Greith ZH (390) Herzog E, Radl E	000	43	33	47	38	116	3	-	27
14561	Gutenacker ZH Kogelbauer E	001	26	20	24	20	71	-	1	8
14562	Oberhart R (420) Hartbauer E, Laas ZH, Staderegg R, Stubenrauch E, Unterhart ZH	002	92	77	93	83	287	8	4	34
14563	Otternitz R (330) Abstrang R, Frauenhof ZH, Gimpl E, Sandl E	001	66	55	68	61	195	5	4	34
14564	Reitererberg R	001	28	20	28	23	72	7	-	12

Deutschlandsberg

Gemeindenname OKZ Ortschaftsname	ZB ZSP	Gebäude insges.	Geb.mit Haupt- wohnsitz	Wohnun- gen	Haus- halte	Wohn- bevölk.	Neben- wohnsitz- fälle	Ar- beits- stätten	L + F Betr.- stätten
14565 Sulb D 333 (46°45'18",15°17'31") Stading W, Sulberegg R	000	153	133	190	181	498	15	27	41
Zählsprengelübersicht:									
St.Martin im Sulmtal	000	339	289	415	386	1.098	34	51	111
Otternitz	001	120	95	120	104	338	12	5	54
Oberhart	002	183	134	190	171	545	21	11	55

Sankt Oswald ob Eibiswald

603 28	000	224	168	302	254	641	60	32	73
---------------	------------	------------	------------	------------	------------	------------	-----------	-----------	-----------

Gerichtsbezirk: Deutschlandsberg

Fläche: 2.242,78 ha

Katastralgemeinden: Krumbach 1.386,68 ha, Mitterstraßen 330,20 ha, St. Oswald ob Eibiswald 525,90 ha

Postleitzahl: 8553

Österr. Karte: 205, 206

Höhenklasse: 6

NUTS 3-Code: AT225

14566 Krumbach ZH (920) Grabeniasl E, Klementschneder E, Mathitz E, Mauthnereck ZH, Rieglnegg E, Schindler Gh, Schmuck E, Schwaig Jh, Thormann E, Thuller E	000	77	52	89	71	189	29	5	25
14567 Mitterstraßen ZH (600) Schütz E, Serb E, Walz E	000	43	37	46	44	124	5	5	19
14568 Rothwein R Bosornigg E, Edenbauer We	000	3	3	4	4	13	-	-	3
14569 Sankt Oswald ob Eibiswald D 747 (46°42'28",15°08'42") Grausbauer E, Kohlerhansl Gh, Malatschnigg E, Malli E, Sebernigg E	000	101	76	163	135	315	26	22	26

Zählsprengelübersicht:

St.Oswald ob Eibiswald	000	224	168	302	254	641	60	32	73
------------------------	-----	-----	-----	-----	-----	-----	----	----	----

Sankt Peter im Sulmtal

603 29	000	410	353	486	452	1.267	43	44	132
---------------	------------	------------	------------	------------	------------	--------------	-----------	-----------	------------

Gerichtsbezirk: Deutschlandsberg

Fläche: 1.094,93 ha

Katastralgemeinden: Freidorf im Sulmtal 189,76 ha, Kerschbaum 213,00 ha, Korbin 121,95 ha, Moos 303,72 ha, St. Peter im Sulmtal 156,91 ha, Wieden 109,59 ha

Postleitzahlen: Gemeindeamt: 8542 weitere: 8541

Österr. Karte: 189, 206

Höhenklasse: 3

NUTS 3-Code: AT225

14570 Freidorf D (350) Hausleiten D	000	37	33	41	37	115	1	4	18
14571 Kerschbaum D 370 Stadlhofer E	000	50	41	46	44	151	2	3	27
14572 Korbin R (350) Aigneregg ZH (340), Berghof E	000	51	44	56	53	142	5	7	20
14573 Moos D 350 Fröhlichberg ZH	000	75	68	91	85	226	5	6	23

Deutschlandsberg

Gemeindenname OKZ Ortschaftsname	ZB ZSP	Gebäude insges.	Geb.mit Haupt- wohnsitz	Wohnun- gen	Haus- halte	Wohn- bevölk.	Neben- wohnsitz- fälle	Ar- beits- stätten	L + F Betr.- stätten	
14574 Poppenforst ZH (380)	000	24	19	29	25	94	6	1	13	
14575 Sankt Peter im Sulmtal D 377 (46°45'29",15°15'00") Kühberg R	000	136	113	183	168	429	23	18	18	
14576 Wieden R 357	000	37	35	40	40	110	1	5	13	
Zählsprengelübersicht:										
St.Peter im Sulmtal	000	410	353	486	452	1.267	43	44	132	

Sankt Stefan ob Stainz

603 30 X 770 613 771 741 2.198 67 76 258

Gerichtsbezirk: Stainz

Fläche: 1.717,08 ha

Katastralgemeinden: Lemsitz 315,76 ha, Lichtenhof 122,63 ha, Pirkhof 519,79 ha, St. Stefan 227,45 ha, Zirknitz 531,45 ha

Postleitzahlen: Gemeindeamt: 8511 weitere: 8562

Österr. Karte: 189

Höhenklasse: 3

NUTS 3-Code: AT225

14577 Lemsitz R (350) Bachsteri E, Lestein R (450)	000	138	110	122	117	342	12	11	48
14578 Lichtenhof R Stainzerhof R	000	21	21	25	24	81	1	1	11
14579 Pirkhof R Dörfel R, Griggling R, Obere Griggling R, Pirkaberg R (410), Pirkhofberg R, Schlieb R, Unterpirkhof R	002	143	115	128	127	380	12	6	67
14580 Sankt Stefan ob Stainz D 404 (46°55'49",15°15'24") Bach R, Kirchberg R (390), Mitterweg R, Neuberg R	000	294	221	333	316	852	29	51	58
14581 Zirknitz Freisingberg R, Hofererberg R (390), Langenhart R, Mitterzirknitz R, Oberzirknitz R, Puxhof E, Schachen R, Stocka R, Unterzirknitz R, Zirknitzberg R	001	174	146	163	157	543	13	7	74

Zählsprengelübersicht:

St.Stefan ob Stainz	000	453	352	480	457	1.275	42	63	117
Zirknitz	001	174	146	163	157	543	13	7	74
Pirkhof	002	143	115	128	127	380	12	6	67

Schwanberg M

603 31 X 665 556 846 782 2.097 162 102 140

Gerichtsbezirk: Deutschlandsberg

Fläche: 1.203,80 ha

Katastralgemeinden: Mainsdorf 566,33 ha, Schwanberg 637,47 ha

Postleitzahl: 8541

Österr. Karte: 189, 206

Höhenklasse: 4

NUTS 3-Code: AT225

14582 Mainsdorf ZH (410) Großgraden R, Kleingraden R, Müllersimi E, Obermainsdorf ZH, Pauli E, Ruine Ahnherrnschloß Ru, Schöglberg R, Untermaindorf R	001	192	167	210	196	522	41	16	64
--	-----	-----	-----	-----	-----	-----	----	----	----

Deutschlandsberg

Gemeindenname OKZ Ortschaftsname	ZB ZSP	Gebäude insges.	Geb.mit Haupt- wohnsitz	Wohnun- gen	Haus- halte	Wohn- bevölk.	Neben- wohnsitz- fälle	Ar- beits- stätten	L + F Betr.- stätten
14583 Schwanberg M 427 (46°45'28",15°12'02") Schloss Schwanberg Schl, Untere Kalkgrube R	000	473	389	636	586	1.575	121	86	76
Zählsprengelübersicht:									
Schwanberg	000	473	389	636	586	1.575	121	86	76
Mainsdorf	001	192	167	210	196	522	41	16	64

Soboth 603 32	000	210	126	230	159	421	59	20	61
--------------------------------	------------	------------	------------	------------	------------	------------	-----------	-----------	-----------

Gerichtsbezirk: Deutschlandsberg
 Fläche: 4.243,48 ha
 Katastralgemeinden: Laaken 771,61 ha, Soboth 3.471,87 ha
 Postleitzahlen: Gemeindeamt: 8554 weitere: 8553
 Österr. Karte: 205, 206
 Höhenklasse: 8
 NUTS 3-Code: AT225

14584 Laaken ZH (900) Hoinig E, Skorianz E	000	18	11	19	12	19	1	1	8
14585 Soboth (46°40'55",15°04'35") Alte Hütte E, Blasi E, Fritz E, Glashütte W, Globensattel Gh, Gontschnigg We, Kapp E, Karnitschnig E, Kogelnegg E, Kohlmann E, Krumbach ZH, Kummerpeter We, Laßnighube ZH (1040), Lindner Gh, Loinig E, Loinighütte Jhtt, Nedwed E, Obersoboth ZH (1150), Paulihube Jhtt, Petersimerl We, Petschnig E, Pogatetz E, Poppernig E, Rajok E, Sankt Leonhard Ki, Scharfeck ZH (1120), Skutnik E, Soboth (Ort) R 1065, Soißnigg We, Struz E, Tonerl E, Tschuchnigg E, Untersoboth ZH (780), Waldjosl We, Woger E Almen: Dreieckhütte	000	192	115	211	147	402	58	19	53

Zählsprengelübersicht: Soboth	000	210	126	230	159	421	59	20	61
---	-----	-----	-----	-----	-----	-----	----	----	----

Stainz M 603 33	X	921	650	1.107	988	2.341	112	210	130
----------------------------------	----------	------------	------------	--------------	------------	--------------	------------	------------	------------

Gerichtsbezirk: Stainz
 Fläche: 918,12 ha
 Katastralgemeinden: Gamsgebirg 215,83 ha, Kothvogel 284,45 ha, Neurath 143,53 ha, Stainz 274,31 ha
 Postleitzahlen: Gemeindeamt: 8510 weitere: 8524
 Österr. Karte: 189
 Höhenklasse: 3
 NUTS 3-Code: AT225

14586 Gamsgebirg R Genzenberg W, Neurathberg R (500), Pölliberg R, Stainzer Warte E	003	109	68	97	73	166	21	14	32
14587 Kothvogel R (380) Eichegg R, Engelweingarten Gh, Kothvogelegg R, Stainzfeld R, Tomberg R	002	250	184	234	201	568	14	22	38
14588 Neurath R (370)	000	50	45	55	52	137	1	1	15
14589 Stainz M 337 (46°53'39",15°15'47") Schloss Stainz Schl	X 000 001	512 426 86	353 288 65	721 614 107	662 568 94	1.470 1.252 218	76 69 7	173 166 7	45 39 6

Zählsprengelübersicht: Stainz-Neurath	000	476	333	669	620	1.389	70	167	54
Wald i.d.Weststm.-Südost	001	86	65	107	94	218	7	7	6

Deutschlandsberg

Gemeindename OKZ Ortschaftsname	ZB ZSP	Gebäude insges.	Geb.mit Haupt- wohnsitz	Wohnun- gen	Haus- halte	Wohn- bevölk.	Neben- wohnsitz- fälle	Ar- beits- stätten	L + F Betr.- stätten
Kothvogel	002	250	184	234	201	568	14	22	38
Gamsgebirg	003	109	68	97	73	166	21	14	32

Stainz

603 34 **X** **509** **420** **526** **457** **1.433** **58** **23** **223**

Gerichtsbezirk: Stainz

Fläche: 1.982,37 ha

Katastralgemeinden: Grafendorf 324,10 ha, Graggerer 194,42 ha, Mettersdorf 357,54 ha, Neudorf 290,91 ha, Wetzelsdorf 815,40 ha

Postleitzahlen: Gemeindeamt: 8504 weitere: 8503, 8510, 8522

Österr. Karte: 189, 190

Höhenklasse: 3

NUTS 3-Code: AT225

14590	Grafendorf bei Stainz D 307	000	57	53	75	70	201	6	6	27
14591	Graggerer D Golli E, Graggererberg R 398, Leitenkaiser E, Unterfuggaberg R	001	73	56	71	59	182	15	1	30
14592	Mettersdorf D 304 (46°51'58",15°20'02") Kleinmettersdorf D, Mettersdorffegg R, Schieden E	003	104	86	98	90	286	10	9	42
14593	Neudorf bei Stainz D 313 Einschicht E, Neudorfegg R, Ziziberg E	002	60	50	63	55	193	1	3	28
14595	Wetzelsdorf in der Weststeiermark D 309 Alling R, Hartjakl E, Hartjogl E, Mandl E, Schaller E, Stubenrauch E, Zabernegg R	004	106	85	108	90	282	11	2	46
14594	Wetzelsdorfberg R (380) Bergklaner E, Bramberg ZH, Greitbauer E, Greitseppl E, Klaner E, Pfeiffer E, Rohrbachberg R	004	109	90	111	93	289	15	2	50

Zählsprengelübersicht:

Grafendorf bei Stainz	000	57	53	75	70	201	6	6	27
Graggerer	001	73	56	71	59	182	15	1	30
Neudorf bei Stainz	002	60	50	63	55	193	1	3	28
Mettersdorf	003	104	86	98	90	286	10	9	42
Wetzelsdorf i.d.Weststm.	004	215	175	219	183	571	26	4	96

Stallhof

603 35 **000** **119** **108** **221** **212** **512** **11** **18** **18**

Gerichtsbezirk: Stainz

Fläche: 106,45 ha

Katastralgemeinden: Stallhof 106,45 ha

Postleitzahl: 8510

Österr. Karte: 189

Höhenklasse: 3

NUTS 3-Code: AT225

14596	Stallhof D (330) (46°53'23",15°16'43") Stallhof Fabrik D (330)	000	119	108	221	212	512	11	18	18
--------------	--	------------	------------	------------	------------	------------	------------	-----------	-----------	-----------

Zählsprengelübersicht:

Stallhof	000	119	108	221	212	512	11	18	18
----------	-----	-----	-----	-----	-----	-----	----	----	----

Deutschlandsberg

Gemeindenname OKZ Ortschaftsname	ZB ZSP	Gebäude insges.	Geb.mit Haupt- wohnsitz	Wohnun- gen	Haus- halte	Wohn- bevölk.	Neben- wohnsitz- fälle	Ar- beits- stätten	L + F Betr.- stätten
-------------------------------------	-----------	--------------------	-------------------------------	----------------	----------------	------------------	------------------------------	--------------------------	----------------------------

Sulmeck-Greith

603 36 X 537 427 512 475 1.507 50 29 204

Gerichtsbezirk: Deutschlandsberg

Fläche: 1.861,75 ha

Katastralgemeinden: Dietmannsdorf 298,81 ha, Gasselsdorf 260,06 ha, Graschach 576,79 ha, Kopreinigg 268,88 ha, Pitschgauegg 156,21 ha, Tombach 301,00 ha

Postleitzahlen: Gemeindeamt: 8543 weitere: 8443, 8544, 8551

Österr. Karte: 189, 190, 206, 207

Höhenklasse: 3

NUTS 3-Code: AT225

14597	Dietmannsdorf im Sulmtal D 318 Schloss Welsberg Schl, Welsberg E	002	86	73	88	83	248	14	4	41
14598	Gasselsdorf D 320 (46°44'34",15°19'24") Weixelberg ZH	001	129	94	117	107	318	10	8	36
14599	Graschach D 314 Hart ZH, Steinhansl E, Ziegelwerk Gleinstätten Zgl	002	62	41	52	47	159	8	5	26
14600	Kopreinigg ZH Mühlegg ZH, Sankt Ulrich in Greith D 397, Trixen ZH	000	102	74	95	85	304	12	7	39
14601	Pitschgauegg ZH (400) Silli E	000	36	32	35	34	105	1	-	13
14602	Tombach ZH (400) Mörtlweber E	000	122	113	125	119	373	5	5	49

Zählsprengelübersicht:

St.Ulrich in Greith	000	260	219	255	238	782	18	12	101
Gasselsdorf	001	129	94	117	107	318	10	8	36
Dietmannsdorf im Sulmtal	002	148	114	140	130	407	22	9	67

Trahütten

603 38 X 260 139 275 153 412 31 13 58

Gerichtsbezirk: Deutschlandsberg

Fläche: 2.823,26 ha

Katastralgemeinden: Kruckenberg 633,95 ha, Rostock 932,70 ha, Trahütten 1.256,61 ha

Postleitzahl: 8530

Österr. Karte: 188, 189

Höhenklasse: 7

NUTS 3-Code: AT225

14519	Kruckenberg ZH (960) Achatz E, Grabenlipp E, Hieselbauer E, Kleinresch E, Kogler E, Leitenbauer E, Oberkruckenberg ZH, Schneider E	002	114	52	140	54	141	24	-	11
14606	Rostock ZH (900) Almwirt Gh, Berger E, Franzbauer E, Gschrepl E, Kiegerl Gh, Kienzerhof Gh, Pauli E, Resch E, Sackl E, Schorn E, Schwogbauer E, Steinbauer E	001	41	25	33	25	81	1	3	19
14607	Trahütten D 994 (46°49'28",15°09'10") Blasibauer E, Halmanderl E, Höller E, Lenzbauer E, Parfußwirt Gh, Ruhri E, Rußbauer E, Schönegger E, Spenger E, Stöckl Jh, Trahütten-Zerstreute Häuser ZH, Trogbauer E, Weberbauer E, Zmug E	000	105	62	102	74	190	6	10	28

Zählsprengelübersicht:

Trahütten	000	105	62	102	74	190	6	10	28
-----------	-----	-----	----	-----	----	-----	---	----	----

Deutschlandsberg

Gemeindenname OKZ Ortschaftsname	ZB ZSP	Gebäude insges.	Geb.mit Haupt- wohnsitz	Wohnun- gen	Haus- halte	Wohn- bevölk.	Neben- wohnsitz- fälle	Ar- beits- stätten	L + F Betr.- stätten
Rostock	001	41	25	33	25	81	1	3	19
Weitensfeld	002	114	52	140	54	141	24	-	11

Unterbergla

603 39	X	441	375	471	412	1.424	64	18	216
---------------	----------	------------	------------	------------	------------	--------------	-----------	-----------	------------

Gerichtsbezirk: Deutschlandsberg

Fläche: 2.296,82 ha

Katastralgemeinden: Grub 300,08 ha, Hasreith 421,05 ha, Michlgleinz 375,31 ha, Mönichgleinz 193,80 ha, Nassau 299,71 ha, Sulzhof 420,82 ha, Unterbergla 286,05 ha

Postleitzahlen: Gemeindeamt: 8522 weitere: 8444

Österr. Karte: 189, 190

Höhenklasse: 3

NUTS 3-Code: AT225

14608	Grub bei Groß Sankt Florian	005	58	52	67	61	199	4	1	36
	Grubberg R, Grubdorf D, Grubegg R, Hirzi E, Langegg R, Schröten ZH									
14609	Hasreith R	004	42	34	47	38	140	2	1	23
	Gleinz ZH, Harrahof R, Stang R									
14610	Michlgleinz R 305	002	76	65	80	71	283	13	2	37
	Gangl E, Hartschuster E, Steiner W, Wagnerpeter E									
14611	Mönichgleinz R	003	21	17	20	17	54	4	-	13
	Hörmann E, Lenzbauer E, Tragl E									
14612	Nassau R (360)	001	46	39	51	45	160	5	2	25
	Guglitz ZH (340), Hofmühle W, Huben W, Pönitz E									
14613	Sulzhof R	003	103	85	111	93	314	22	5	47
	Holzbaueregg ZH, Lichtenegg R, Schrotter E, Zelko ZH (350)									
14614	Unterbergla R 382	000	95	83	95	87	274	14	7	35
	(46°48'36",15°19'00")									
	Hochgleinz ZH, Horzwirt Gh									

Zählsprengelübersicht:

Unterbergla	000	95	83	95	87	274	14	7	35
Nassau	001	46	39	51	45	160	5	2	25
Michlgleinz	002	76	65	80	71	283	13	2	37
Sulzhof	003	124	102	131	110	368	26	5	60
Hasreith	004	42	34	47	38	140	2	1	23
Grub bei Groß St.Florian	005	58	52	67	61	199	4	1	36

Wernersdorf

603 40	000	244	194	261	221	673	49	10	92
---------------	------------	------------	------------	------------	------------	------------	-----------	-----------	-----------

Gerichtsbezirk: Deutschlandsberg

Fläche: 996,62 ha

Katastralgemeinden: Buchenberg-Burgstall 414,53 ha, Kogl 164,52 ha, Pörbach 234,78 ha, Wernersdorf 182,79 ha

Postleitzahlen: Gemeindeamt: 8551 weitere: 8552, 8553

Österr. Karte: 206

Höhenklasse: 4

NUTS 3-Code: AT225

14615	Buchenberg ZH (650)	000	36	27	45	36	110	8	1	22
	Großhansl E, Kogelwirt Gh									
14616	Kogl R 509	000	77	64	83	70	213	14	-	20
	Weidenbach R (460)									

Deutschlandsberg

Gemeindename OKZ Ortschaftsname	ZB ZSP	Gebäude insges.	Geb.mit Haupt- wohnsitz	Wohnun- gen	Haus- halte	Wohn- bevölk.	Neben- wohnsitz- fälle	Ar- beits- stätten	L + F Betr.- stätten
14617 Pörbach R (450)	000	54	49	55	50	154	3	1	22
14618 Wernersdorf R 382 (46°42'52",15°12'02") Guntschenberg R (500), Rauch E	000	77	54	78	65	196	24	8	28
Zählsprengeleübersicht:									
Wernersdorf	000	244	194	261	221	673	49	10	92

Wettmannstätten M

603 41	X	487	424	507	478	1.454	57	53	187
---------------	----------	------------	------------	------------	------------	--------------	-----------	-----------	------------

Gerichtsbezirk: Deutschlandsberg

Fläche: 1.796,65 ha

Katastralgemeinden: Lassenberg 346,11 ha, Schönaich 265,56 ha, Weniggleinz 201,31 ha, Wettmannstätten 336,74 ha,

Wohlsdorf 370,52 ha, Zehndorf 276,41 ha

Postleitzahlen: Gemeindeamt: 8521 weitere: 8444

Österr. Karte: 190

Höhenklasse: 3

NUTS 3-Code: AT225

14619 Lassenberg D 336 Glent E, Koschnegg E, Muhri E, Schmidt E, Setzbauer E	003	56	53	54	53	208	2	5	36
14620 Schönaich D 327 Deckerhans E	002	89	75	87	78	248	10	12	31
14621 Weniggleinz R 300 Amtmannlipp R, Fastbauer E, Höfern R, Moarhiasl E	004	36	35	37	36	120	10	1	23
14622 Wettmannstätten M 303 (46°49'52",15°23'01") Forst R, Holzmann E, Lagersiedlung Sdlg, Salmann R, Seppbauer E, Zensmühle Sä	000	153	127	167	161	431	19	26	37
14623 Wohlsdorf D (300) Eibl R, Forstjagl R	001	87	77	90	87	252	6	3	31
14624 Zehndorf D 325 Kobald E, Luckenjörgl R, Müllerwirt Gh	000	66	57	72	63	195	10	6	29

Zählsprengeleübersicht:

Wettmannstätten	000	219	184	239	224	626	29	32	66
Wohlsdorf	001	87	77	90	87	252	6	3	31
Schönaich	002	89	75	87	78	248	10	12	31
Lassenberg	003	56	53	54	53	208	2	5	36
Weniggleinz	004	36	35	37	36	120	10	1	23

Wiefresen

603 42	000	244	177	248	193	698	18	8	124
---------------	------------	------------	------------	------------	------------	------------	-----------	----------	------------

Gerichtsbezirk: Deutschlandsberg

Fläche: 4.384,43 ha

Katastralgemeinden: Unterfresen 1.488,95 ha, Wiel St. Anna 814,45 ha, Wiel St. Oswald 2.081,03 ha

Postleitzahlen: Gemeindeamt: 8551 weitere: 8541

Österr. Karte: 188, 189, 205, 206

Höhenklasse: 6

NUTS 3-Code: AT225

14625 Unterfresen ZH (700) (46°43'53",15°10'21") Eckhiasl E, Ernweber E, Fürpaß E, Glockenwirt E, Haselbauer E, Hohl E, Kleiner E, Klocker E, Kochthoma E,	000	174	134	179	147	537	10	5	86
---	------------	------------	------------	------------	------------	------------	-----------	----------	-----------

Deutschlandsberg

Gemeindename OKZ Ortschaftsname	ZB ZSP	Gebäude insges.	Geb.mit Haupt- wohnsitz	Wohnun- gen	Haus- halte	Wohn- bevölk.	Neben- wohnsitz- fälle	Ar- beits- stätten	L + F Betr.- stätten
Koglegg E, Löscher E, Mautner E, Moarbauer E, Pfaffenbauer E, Raffler E, Reisser E, Simonbauer E, Strutz E, Wiedner E, Wielfresen R (620), Wirtshaus Strutz Gh, Wölfl E									
14626 Wiel ZH 884	000	70	43	69	46	161	8	3	38
Deschlitz E, Diepold E, Erhart E, Gutschy E, Jägerwirt Gh, Jammernigg E, Koch E, Kochsima E, Kraus E, Ochsenwaldhütte Jhtt, Pauli E, Sankt Katharina in der Wiel W, Thomamotti E, Valenti E, Wabnegg E, Wirtbartl Gh, Zirma E Almen: Glitzalm									
Zählsprengelübersicht:									
Wielfresen	000	244	177	248	193	698	18	8	124

Wies M

603 43	X	822	650	989	892	2.484	104	120	199
---------------	----------	------------	------------	------------	------------	--------------	------------	------------	------------

Gerichtsbezirk: Deutschlandsberg

Fläche: 1.496,07 ha

Katastralgemeinden: Altenmarkt 300,45 ha, Aug 132,63 ha, Buchegg 80,53 ha, Etzendorf 239,47 ha, Gaißeregg 269,38 ha,
Vordersdorf 420,59 ha, Wies 53,02 ha

Postleitzahlen: Gemeindeamt: 8551 weitere: 8552

Österr. Karte: 206

Höhenklasse: 3

NUTS 3-Code: AT225

14627 Altenmarkt R 349 Peißer E	000	276	238	387	363	991	38	35	31
14628 Aug R (335)	000	63	54	66	61	161	5	6	19
14629 Buchegg R	000	24	24	26	26	73	-	-	12
14630 Etzendorf ZH (430)	001	68	49	68	55	167	6	8	25
14631 Gaißeregg ZH (430) Koglprimus E	000	52	41	59	49	159	11	6	17
14632 Gieselegg R	000	29	25	30	27	68	2	-	13
14633 Lamberg R	000	18	13	16	14	43	3	1	9
14634 Vordersdorf D 353 Erker E, Haiden ZH (440), Kraß R, Oberkraß ZH, Unterkraß ZH, Wolfgruben ZH	001	179	138	182	154	485	14	10	60
14635 Wies M 332 (46°43'01",15°16'02") Schloss Burgstall Schl	000	113	68	155	143	337	25	54	13

Zählsprengelübersicht:

Wies	000	575	463	739	683	1.832	84	102	114
Vordersdorf	001	247	187	250	209	652	20	18	85

Feldbach

Gemeindenname OKZ Ortschaftsname	ZB ZSP	Gebäude insges.	Geb.mit Haupt- wohnsitz	Wohnun- gen	Haus- halte	Wohn- bevölk.	Neben- wohnsitz- fälle	Ar- beits- stätten	L + F Betr.- stätten
--	-----------	--------------------	-------------------------------	----------------	----------------	------------------	------------------------------	--------------------------	----------------------------

Feldbach

604 **20.923 17.419 23.887 21.831 67.200 2.443 2.449 8.666**

Fläche: 72.726,35 ha

Gerichtsbezirke:

Feldbach

604 1 **20.923 17.419 23.887 21.831 67.200 2.443 2.449 8.666**

Gemeinden: Auersbach, Aug-Radisch, Bad Gleichenberg, Bairisch Kölldorf, Baumgarten bei Gnas, Breitenfeld an der Rittschein, Edelsbach bei Feldbach, Edelstauden, Eichkögl, Fehring, Feldbach, Fladnitz im Raabtal, Frannach, Frutten-Gießelsdorf, Glojach, Gnas, Gniebing-Weißenbach, Gossendorf, Grabersdorf, Hatzendorf, Hohenbrugg-Weinberg, Jagerberg, Johnsdorf-Brunn, Kapfenstein, Kirchbach in Steiermark, Kirchberg an der Raab, Kohlberg, Kornberg bei Riegersburg, Krusdorf, Leitersdorf im Raabtal, Lödersdorf, Maierdorf, Merkendorf, Mitterlabill, Mühlendorf bei Feldbach, Oberdorf am Hochegg, Oberstorcha, Paldau, Perlsdorf, Pertlstein, Petersdorf II, Pirching am Traubenberg, Poppendorf, Raabau, Raning, Riegersburg, Sankt Anna am Aigen, Sankt Stefan im Rosental, Schwarzau im Schwarzaual, Stainz bei Straden, Studenzen, Trautmannsdorf in Oststeiermark, Unterauersbach, Unterlamm, Zerlach

Fläche: 72.726,35 ha

Auersbach

604 01 **000 273 237 274 267 871 45 14 128**

Gerichtsbezirk: Feldbach

Fläche: 1.259,22 ha

Katastralgemeinden: Auersbach 1.259,22 ha

Postleitzahlen: Gemeindeamt: 8330 weitere: 8332, 8333

Österr. Karte: 166, 192

Höhenklasse: 3

NUTS 3-Code: AT224

14636	Auersbach ZH (380) Rohrbach ZH (320), Wieden ZH (310)	000	136	114	124	121	420	21	9	75
14637	Wetzelsdorf R 301 (46°59'36",15°52'01") Kleinwalkersdorf ZH 297	000	137	123	150	146	451	24	5	53

Zählsprengelübersicht:

Auersbach **000 273 237 274 267 871 45 14 128**

Aug-Radisch

604 02 **000 91 80 88 80 308 9 6 49**

Gerichtsbezirk: Feldbach

Fläche: 446,49 ha

Katastralgemeinden: Aug-Radisch 446,49 ha

Postleitzahlen: Gemeindeamt: 8342 weitere: 8091

Österr. Karte: 191

Höhenklasse: 3

NUTS 3-Code: AT224

14638	Aug R (300) (46°50'36",15°47'54") Asselberg R (305), Augberg R, Kaltenbrunnberg ZH (360)	000	27	25	27	25	110	5	1	14
14639	Radisch R 309 Horregg R (360), Künnegg R (360), Radischberg R, Rohrbergegg ZH (360)	000	64	55	61	55	198	4	5	35

Feldbach

Gemeindenname OKZ Ortschaftsname	ZB ZSP	Gebäude insges.	Geb.mit Haupt- wohnsitz	Wohnun- gen	Haus- halte	Wohn- bevölk.	Neben- wohnsitz- fälle	Ar- beits- stätten	L + F Betr.- stätten
--	-----------	--------------------	-------------------------------	----------------	----------------	------------------	------------------------------	--------------------------	----------------------------

Zählsprengelübersicht:

Aug-Radisch	000	91	80	88	80	308	9	6	49
-------------	-----	----	----	----	----	-----	---	---	----

Bad Gleichenberg

604 03	X	738	578	1.039	922	2.163	166	215	139
---------------	----------	------------	------------	--------------	------------	--------------	------------	------------	------------

Gerichtsbezirk: Feldbach

Fläche: 1.370,39 ha

Katastralgemeinden: Bad Gleichenberg 378,06 ha, Gleichenberg Dorf 992,33 ha

Postleitzahl: 8344

Österr. Karte: 192

Höhenklasse: 2

NUTS 3-Code: AT224

14640 Bad Gleichenberg D 317 (46°52'37",15°54'40")	000	438	329	707	629	1.367	125	180	45
---	------------	------------	------------	------------	------------	--------------	------------	------------	-----------

Grünwald R, Sulz D, Wierberg ZH

14641 Gleichenberg Dorf D (300)	001	226	182	252	218	575	38	32	60
---------------------------------	-----	-----	-----	-----	-----	-----	----	----	----

Bernreith R, Ruine Gleichenberg Ru, Steinriegl-Absetz R, Vausulz W, Wiesenthal D

14642 Klausen ZH (380)	001	74	67	80	75	221	3	3	34
------------------------	-----	----	----	----	----	-----	---	---	----

Zählsprengelübersicht:

Bad Gleichenberg	000	438	329	707	629	1.367	125	180	45
Gleichenberg Dorf	001	300	249	332	293	796	41	35	94

Bairisch Kölldorf

604 04	000	306	264	392	353	971	32	29	104
---------------	------------	------------	------------	------------	------------	------------	-----------	-----------	------------

Gerichtsbezirk: Feldbach

Fläche: 633,75 ha

Katastralgemeinden: Bairisch Kölldorf 633,75 ha

Postleitzahl: 8344

Österr. Karte: 192

Höhenklasse: 3

NUTS 3-Code: AT224

14643 Bairisch Kölldorf D 280 (46°52'29",15°55'47")	000	306	264	392	353	971	32	29	104
--	------------	------------	------------	------------	------------	------------	-----------	-----------	------------

Absetz R, Galgegg R (340), Graben R, Hansa R, Kohlleiten R, Muhrn R, Peckl R, Schern R, Schneeberg R, Stein R, Steinbergen R, Sulzberg R (320), Wierberg R

Zählsprengelübersicht:

Bairisch Kölldorf	000	306	264	392	353	971	32	29	104
-------------------	-----	-----	-----	-----	-----	-----	----	----	-----

Baumgarten bei Gnas

604 05	000	191	159	184	161	641	13	8	112
---------------	------------	------------	------------	------------	------------	------------	-----------	----------	------------

Gerichtsbezirk: Feldbach

Fläche: 896,83 ha

Katastralgemeinden: Baumgarten 896,83 ha

Postleitzahlen: Gemeindeamt: 8342 weitere: 8083, 8341

Österr. Karte: 191

Höhenklasse: 3

NUTS 3-Code: AT224

14644 Badenbrunn R (320)	000	34	31	34	32	111	3	-	17
--------------------------	-----	----	----	----	----	-----	---	---	----

Feldbach

Gemeindenname OKZ Ortschaftsname	ZB ZSP	Gebäude insges.	Geb.mit Haupt- wohnsitz	Wohnun- gen	Haus- halte	Wohn- bevölk.	Neben- wohnsitz- fälle	Ar- beits- stätten	L + F Betr.- stätten
Grießbach R, Kochberg R									
14645 Baumgarten bei Gnas D (330) (46°55'15",15°45'55")	000	67	57	65	57	247	4	3	42
Brandlegg R (410), Gatteregg ZH (400), Krenneck R									
14646 Wörth R 313	000	90	71	85	72	283	6	5	53
Birchagraben ZH (390), Brandlegg R, Grießbach R, Kögerlegg R, Kohlgraben ZH (360), Kratzlwirtgraben R (350), Landlgraben ZH, Wolfgraben E									
Zählsprengelübersicht:									
Baumgarten bei Gnas	000	191	159	184	161	641	13	8	112

Breitenfeld an der Rittschein

604 06	000	278	227	287	260	815	31	25	138
---------------	------------	------------	------------	------------	------------	------------	-----------	-----------	------------

Gerichtsbezirk: Feldbach

Fläche: 1.322,18 ha

Katastralgemeinden: Breitenfeld 616,27 ha, Neustift bei Breitenfeld 232,55 ha, St. Kind 473,36 ha

Postleitzahlen: Gemeindeamt: 8313 weitere: 8312, 8333

Österr. Karte: 166

Höhenklasse: 2

NUTS 3-Code: AT224

14647 Breitenfeld an der Rittschein D 281 (47°01'45",15°57'24")	000	151	112	147	129	403	21	22	62
--	------------	------------	------------	------------	------------	------------	-----------	-----------	-----------

Höherberg R, Kaisberg R (340), Klausberg W, Kogl W, Maigen ZH, Pelzerberg R

14648 Neustift D 283	000	50	46	54	50	167	3	1	32
Hackerberg R (340), Weinberg R 381									

14649 Sankt Kind D 292	000	77	69	86	81	245	7	2	44
Haide ZH (285)									

Zählsprengelübersicht:

Breitenfeld a.d.Rittsch.	000	278	227	287	260	815	31	25	138
--------------------------	-----	-----	-----	-----	-----	-----	----	----	-----

Edelsbach bei Feldbach

604 07	X	431	371	460	440	1.371	28	37	171
---------------	----------	------------	------------	------------	------------	--------------	-----------	-----------	------------

Gerichtsbezirk: Feldbach

Fläche: 1.605,05 ha

Katastralgemeinden: Edelsbach 772,09 ha, Kaag 423,62 ha, Rohr 409,34 ha

Postleitzahlen: Gemeindeamt: 8332 weitere: 8330

Österr. Karte: 165, 166, 191, 192

Höhenklasse: 3

NUTS 3-Code: AT224

14650 Edelsbach bei Feldbach R 328 (46°59'20",15°50'24")	000	217	183	227	217	714	16	20	73
---	------------	------------	------------	------------	------------	------------	-----------	-----------	-----------

Hödlleiten R, Hopfen W, Kleinreith R, Langedl R (380), Reitbach ZH, Ringgraben R, Theisenberg R

14651 Kaag R (320)	000	66	60	73	68	224	4	1	47
Auersberg R (400), Buchgraben R, Marterberg ZH, Oberreith ZH (400), Steinbüchl R									

14652 Rohr an der Raab D (310)	001	148	128	160	155	433	8	16	51
Pichlervillen W, Rohrberg R									

Feldbach

Gemeindenname OKZ Ortschaftsname	ZB ZSP	Gebäude insges.	Geb.mit Haupt- wohnsitz	Wohnun- gen	Haus- halte	Wohn- bevölk.	Neben- wohnsitz- fälle	Ar- beits- stätten	L + F Betr.- stätten
--	-----------	--------------------	-------------------------------	----------------	----------------	------------------	------------------------------	--------------------------	----------------------------

Zählsprengelübersicht:

Edelsbach bei Feldbach	000	283	243	300	285	938	20	21	120
Rohr an der Raab	001	148	128	160	155	433	8	16	51

Edelstauden

604 08	000	120	108	131	123	414	13	5	64
---------------	------------	------------	------------	------------	------------	------------	-----------	----------	-----------

Gerichtsbezirk: Feldbach
 Fläche: 675,18 ha
 Katastralgemeinden: Edelstauden 675,18 ha
 Postleitzahl: 8081
 Österr. Karte: 191
 Höhenklasse: 4
 NUTS 3-Code: AT224

14653 Edelstauden (46°58'21",15°37'02") Jammering ZH (420), Oberedelstauden ZH 385, Unteredelstauden R 367	000	120	108	131	123	414	13	5	64
--	------------	------------	------------	------------	------------	------------	-----------	----------	-----------

Zählsprengelübersicht:

Edelstauden	000	120	108	131	123	414	13	5	64
-------------	-----	-----	-----	-----	-----	-----	----	---	----

Eichkögl

604 09	X	382	336	412	375	1.226	44	23	197
---------------	----------	------------	------------	------------	------------	--------------	-----------	-----------	------------

Gerichtsbezirk: Feldbach
 Fläche: 1.489,39 ha
 Katastralgemeinden: Erbersdorf 549,64 ha, Mitterfladnitz 939,75 ha
 Postleitzahlen: Gemeindeamt: 8322 weitere: 8311, 8332
 Österr. Karte: 165, 191
 Höhenklasse: 3
 NUTS 3-Code: AT224

14654 Erbersdorf R (320) (47°01'43",15°47'27") Eichkögl R 429, Fetzaberg R, Klein-Maria-Zell Ki, Matheischen ZH (400), Poitschen R (390), Scharfenegg R	000	185	159	198	178	569	23	12	85
14655 Mitterfladnitz R (330) Eichkögl R, Lendegg R (410), Oberfladnitz R (350), Oberfladnitzberg R (420), Oberfladnitzgraben R, Paalsdorf R, Reithberg R, Scheibenberg R (380), Vorderberg R (380)	001	197	177	214	197	657	21	11	112

Zählsprengelübersicht:

Erbersdorf	000	185	159	198	178	569	23	12	85
Mitterfladnitz	001	197	177	214	197	657	21	11	112

Fehring ST

604 10	X	977	798	1.254	1.126	3.169	90	167	340
---------------	----------	------------	------------	--------------	--------------	--------------	-----------	------------	------------

Gerichtsbezirk: Feldbach
 Fläche: 2.960,79 ha
 Katastralgemeinden: Burgfeld 247,29 ha, Fehring 571,71 ha, Höflach 447,73 ha, Petersdorf I 630,72 ha, Petzelsdorf 344,30 ha, Schiefer 719,04 ha
 Postleitzahlen: Gemeindeamt: 8350 weitere: 8353
 Österr. Karte: 192
 Höhenklasse: 2
 NUTS 3-Code: AT224

Feldbach

Gemeindename OKZ	Ortschaftsname	ZB ZSP	Gebäude insges.	Geb.mit Haupt- wohnsitz	Wohnun- gen	Haus- halte	Wohn- bevölk.	Neben- wohnsitz- fälle	Ar- beits- stätten	L + F Betr.- stätten
14656	Burgfeld R Beingraben R, Dölling ZH, Heißberg R, Hirtenstein W, Waxenegg R	002	45	35	44	35	118	2	2	27
14657	Fehring St 272 (46°56'01",16°00'01") Berghofer-Mühle Mü, Burgfeld ZH, Forstkapelle Ki, Kalchgruben R	000	470	359	725	654	1.701	52	139	72
14658	Höflach D 276 Hartl R, Hutbichl R, Pischau R	001	136	125	146	137	419	9	9	61
14659	Petersdorf I D 273 Aschbuch R, Beistein R, Deutschmühle E	003	90	75	94	80	234	7	2	55
14660	Petzelsdorf bei Fehring D 274 Heißberg R, Hochleiten W, Kälberberg W, Krottenthal W, Schattenberg R, Schlittenau R, Schloss Stein Schl, Stefansberg R	002	124	107	130	118	366	11	8	63
14661	Schiefer D 256 Hirzenriegel R, Wartegg R	004	112	97	115	102	331	9	7	62
Zählsprengelübersicht:										
	Fehring	000	470	359	725	654	1.701	52	139	72
	Höflach	001	136	125	146	137	419	9	9	61
	Petzelsdorf bei Fehring	002	169	142	174	153	484	13	10	90
	Petersdorf I	003	90	75	94	80	234	7	2	55
	Schiefer	004	112	97	115	102	331	9	7	62

Feldbach ST

604 11 X **988 780 2.293 2.151 4.680 302 504 39**

Gerichtsbezirk: Feldbach
Fläche: 319,63 ha
Katastralgemeinden: Feldbach 319,63 ha
Postleitzahl: 8330
Österr. Karte: 192
Höhenklasse: 2
NUTS 3-Code: AT224

14662	Feldbach St 282 (46°57'21",15°53'02")	X	988	780	2.293	2.151	4.680	302	504	39
		000	176	119	366	344	711	53	232	15
		001	426	338	995	946	2.073	129	157	13
		002	386	323	932	861	1.896	120	115	11

Zählsprengelübersicht:

	Feldbach-Altstadt	000	176	119	366	344	711	53	232	15
	Feldbach-Nord u.Südwest	001	426	338	995	946	2.073	129	157	13
	Feldbach-Ost	002	386	323	932	861	1.896	120	115	11

Fladnitz im Raabtal

604 12 **000 293 234 298 253 739 41 31 79**

Gerichtsbezirk: Feldbach
Fläche: 632,02 ha
Katastralgemeinden: Fladnitz im Raabtal 632,02 ha
Postleitzahlen: Gemeindeamt: 8322 weitere: 8332
Österr. Karte: 165, 191
Höhenklasse: 3
NUTS 3-Code: AT224

Feldbach

Gemeindename OKZ Ortschaftsname	ZB ZSP	Gebäude insges.	Geb.mit Haupt- wohnsitz	Wohnun- gen	Haus- halte	Wohn- bevölk.	Neben- wohnsitz- fälle	Ar- beits- stätten	L + F Betr.- stätten
14663 Fladnitz im Raabtal D (310) (46°59'31",15°47'01") Bachergraben R (320), Fladnitzberg ZH (380)	000	293	234	298	253	739	41	31	79
Zählsprengelübersicht:									
Fladnitz im Raabtal	000	293	234	298	253	739	41	31	79

Frannach

604 13	000	184	143	176	150	525	14	12	85
---------------	------------	------------	------------	------------	------------	------------	-----------	-----------	-----------

Gerichtsbezirk: Feldbach
 Fläche: 803,73 ha
 Katastralgemeinden: Frannach 803,73 ha
 Postleitzahl: 8081
 Österr. Karte: 191
 Höhenklasse: 3
 NUTS 3-Code: AT224

14664 Frannach D 316 (46°54'41",15°38'01") Münzgraben W (380), Pöllaberg R, Unterlangleitern R	000	70	60	77	66	217	1	6	34
14665 Manning R 354 Großmanningberg R 417, Kleinmanningberg R (410)	000	52	40	45	40	154	6	2	25
14666 Oberlabill R (340) Labillberg R, Langleitern R (390), Stiegelberg R (380)	000	62	43	54	44	154	7	4	26

Zählsprengelübersicht:

Frannach	000	184	143	176	150	525	14	12	85
----------	-----	-----	-----	-----	-----	-----	----	----	----

Frutten-Gießelsdorf

604 14	000	268	200	262	204	681	26	16	133
---------------	------------	------------	------------	------------	------------	------------	-----------	-----------	------------

Gerichtsbezirk: Feldbach
 Fläche: 1.088,36 ha
 Katastralgemeinden: Frutten 404,78 ha, Gießelsdorf 360,23 ha, Hochstraden 323,35 ha
 Postleitzahlen: Gemeindeamt: 8354 weitere: 8355
 Österr. Karte: 192
 Höhenklasse: 3
 NUTS 3-Code: AT224

14667 Frutten D 335 (46°49'16",15°56'00") Kraschitz R, Münzen W, Woboth R (330)	000	89	80	91	81	253	9	8	57
14668 Gießelsdorf R (330) Gießelsdorfberg R, Globitsch R (450), Grenzlandhof E, Himberg R	000	127	80	120	82	276	14	4	52
14669 Hochstraden R (520) Eisenberg R, Vorstatt R	000	52	40	51	41	152	3	4	24

Zählsprengelübersicht:

Frutten-Gießelsdorf	000	268	200	262	204	681	26	16	133
---------------------	-----	-----	-----	-----	-----	-----	----	----	-----

Feldbach

Gemeindenname OKZ Ortschaftsname	ZB ZSP	Gebäude insges.	Geb.mit Haupt- wohnsitz	Wohnun- gen	Haus- halte	Wohn- bevölk.	Neben- wohnsitz- fälle	Ar- beits- stätten	L + F Betr.- stätten
--	-----------	--------------------	-------------------------------	----------------	----------------	------------------	------------------------------	--------------------------	----------------------------

Glojach

604 15	000	74	59	71	59	238	1	5	43
---------------	------------	-----------	-----------	-----------	-----------	------------	----------	----------	-----------

Gerichtsbezirk: Feldbach

Fläche: 338,06 ha

Katastralgemeinden: Glojach 338,06 ha

Postleitzahl: 8421

Österr. Karte: 191

Höhenklasse: 4

NUTS 3-Code: AT224

14670 Glojach R (410) (46°52'19",15°41'01")	000	74	59	71	59	238	1	5	43
--	------------	-----------	-----------	-----------	-----------	------------	----------	----------	-----------

Eichleiten R, Glojachberg R (420), Greith R (410), Hintereggen We, Limbach R (385), Lipschen R

Zählsprengelübersicht:

Glojach	000	74	59	71	59	238	1	5	43
---------	-----	----	----	----	----	-----	---	---	----

Gnas M

604 16	X	575	455	678	625	1.877	52	136	192
---------------	----------	------------	------------	------------	------------	--------------	-----------	------------	------------

Gerichtsbezirk: Feldbach

Fläche: 1.584,00 ha

Katastralgemeinden: Fische 405,50 ha, Gnas 502,27 ha, Obergnas 676,23 ha

Postleitzahlen: Gemeindeamt: 8342 weitere: 8330

Österr. Karte: 191, 192

Höhenklasse: 3

NUTS 3-Code: AT224

14671 Burgfried	000	196	155	184	168	535	13	24	52
-----------------	-----	-----	-----	-----	-----	-----	----	----	----

Gnasegg ZH, Oberburgfried ZH (330), Pitzelgraben E, Unterburgfried ZH (300)

14672 Fische R	002	39	30	40	36	129	2	7	20
----------------	-----	----	----	----	----	-----	---	---	----

Alm ZH, Angerberg R, Fuchsleck E, Kareck R

14673 Gnas M 279 (46°52'24",15°49'42")	000	193	141	308	277	662	29	93	26
---	------------	------------	------------	------------	------------	------------	-----------	-----------	-----------

14674 Höf R	002	18	17	19	19	67	2	1	13
-------------	-----	----	----	----	----	----	---	---	----

Buchbergen R

14675 Obergnas D 300	001	93	82	91	92	364	5	10	67
----------------------	-----	----	----	----	----	-----	---	----	----

Grieshof ZH (320), Haseneggen R, Rettenbach ZH, Wolfgraben R

14676 Pernreith R	002	36	30	36	33	120	1	1	14
-------------------	-----	----	----	----	----	-----	---	---	----

Fergitschbauer E, Hohewart ZH

Zählsprengelübersicht:

Gnas	000	389	296	492	445	1.197	42	117	78
------	-----	-----	-----	-----	-----	-------	----	-----	----

Obergnas	001	93	82	91	92	364	5	10	67
----------	-----	----	----	----	----	-----	---	----	----

Fische	002	93	77	95	88	316	5	9	47
--------	-----	----	----	----	----	-----	---	---	----

Feldbach

Gemeindename OKZ Ortschaftsname	ZB ZSP	Gebäude insges.	Geb.mit Haupt- wohnsitz	Wohnun- gen	Haus- halte	Wohn- bevölk.	Neben- wohnsitz- fälle	Ar- beits- stätten	L + F Betr.- stätten
--------------------------------------	-----------	--------------------	-------------------------------	----------------	----------------	------------------	------------------------------	--------------------------	----------------------------

Grabersdorf

604 19	000	122	108	121	109	373	17	15	66
---------------	------------	------------	------------	------------	------------	------------	-----------	-----------	-----------

Gerichtsbezirk: Feldbach

Fläche: 636,78 ha

Katastralgemeinden: Grabersdorf 636,78 ha

Postleitzahl: 8342

Österr. Karte: 191, 192

Höhenklasse: 2

NUTS 3-Code: AT224

14684	Grabersdorf D 267	000	122	108	121	109	373	17	15	66
--------------	--------------------------	------------	------------	------------	------------	------------	------------	-----------	-----------	-----------

(46°50'37",15°49'28")

Ascherlberg R, Grabersdorfberg ZH (300), Haarbach R, Lehenbauer E, Rohr R, Zöhregraben ZH

Zählsprengelübersicht:

Grabersdorf	000	122	108	121	109	373	17	15	66
-------------	-----	-----	-----	-----	-----	-----	----	----	----

Hatzendorf

604 20	X	574	478	603	557	1.864	125	47	267
---------------	----------	------------	------------	------------	------------	--------------	------------	-----------	------------

Gerichtsbezirk: Feldbach

Fläche: 2.497,15 ha

Katastralgemeinden: Habegg 312,10 ha, Hatzendorf 822,16 ha, Oedgraben 234,80 ha, Stang 738,56 ha, Tiefenbach 389,53 ha

Postleitzahlen: Gemeindeamt: 8361 weitere: 8313, 8333, 8350, 8362

Österr. Karte: 166, 192

Höhenklasse: 3

NUTS 3-Code: AT224

14685	Habegg R	001	55	47	55	52	200	19	1	36
-------	----------	-----	----	----	----	----	-----	----	---	----

Faistberg ZH, Glatzberg R, Kneißl R, Plenten W, Wiesenberg R

14686	Hatzendorf D 289	000	252	210	284	264	804	62	39	93
--------------	-------------------------	------------	------------	------------	------------	------------	------------	-----------	-----------	-----------

(46°58'32",16°00'00")

Bohnerberg R, Burgstallberg ZH, Glatzberg R, Grill ZH, Kirchenegg R, Lustgarten E, Raaberberg R, Rittergraben R, Stellberg R

14687	Oedgraben R	001	49	40	45	41	132	7	2	24
-------	-------------	-----	----	----	----	----	-----	---	---	----

Durchlaß R, Ederberg R (370), Hopfengraben ZH

14688	Stang bei Hatzendorf	002	109	81	102	89	355	18	2	58
-------	----------------------	-----	-----	----	-----	----	-----	----	---	----

Forchauberg E, Friesenberg R, Geißberg R, Grubbach ZH (240), Lembachgraben R, Muggental R 372, Oberstang W, Pfandl R, Schießl R, Unterstang R

14689	Tiefenbach	002	69	62	77	71	226	14	2	40
-------	------------	-----	----	----	----	----	-----	----	---	----

Obertiefenbach ZH (310), Untertiefenbach ZH (290)

14690	Unterhatzendorf R	000	40	38	40	40	147	5	1	16
-------	-------------------	-----	----	----	----	----	-----	---	---	----

Dirling R

Zählsprengelübersicht:

Hatzendorf	000	292	248	324	304	951	67	40	109
Habegg	001	104	87	100	93	332	26	3	60
Stang bei Hatzendorf	002	178	143	179	160	581	32	4	98

Feldbach

Gemeindenname OKZ Ortschaftsname	ZB ZSP	Gebäude insges.	Geb.mit Haupt- wohnsitz	Wohnun- gen	Haus- halte	Wohn- bevölk.	Neben- wohnsitz- fälle	Ar- beits- stätten	L + F Betr.- stätten
---------------------------------------	-----------	--------------------	-------------------------------	----------------	----------------	------------------	------------------------------	--------------------------	----------------------------

Hohenbrugg-Weinberg

604 21 **X** **382** **315** **406** **369** **1.087** **68** **12** **199**

Gerichtsbezirk: Feldbach
 Fläche: 1.559,46 ha
 Katastralgemeinden: Hohenbrugg 1.018,76 ha, Weinberg 540,70 ha
 Postleitzahlen: Gemeindeamt: 8350 weitere: 8352
 Österr. Karte: 192, 193
 Höhenklasse: 2
 NUTS 3-Code: AT224

14691	Hohenbrugg an der Raab D 257 (46°56'45",16°04'01")	000	216	179	230	205	600	51	8	121
	Ahrbach R, Birnbach R, Dörfla W, Edlich R, Hohenbruggmühle E, Nesselbach R, Rohrbach R, Schloss Hohenbrugg Schl, Spedl R, Stritzelbach R, Zoppolten R									
14692	Weinberg an der Raab D 260	001	166	136	176	164	487	17	4	78
	Elendberg ZH, Fröhlichberg ZH (240), Klauenberg R, Klöchigraben R, Lichtenwaldberg ZH, Nussberg R, Wagnermühle Sä									

Zählsprengeleübersicht:

Hohenbrugg an der Raab	000	216	179	230	205	600	51	8	121
Weinberg an der Raab	001	166	136	176	164	487	17	4	78

Jagerberg M

604 22 **X** **553** **446** **529** **480** **1.764** **74** **44** **313**

Gerichtsbezirk: Feldbach
 Fläche: 2.893,75 ha
 Katastralgemeinden: Grasdorf 609,78 ha, Hamet 137,45 ha, Jagerberg 266,15 ha, Jahrbach 160,36 ha, Lugitsch 264,95 ha, Ungerdorf 327,37 ha, Unterzirknitz 720,64 ha, Wetzelsdorf 407,05 ha
 Postleitzahlen: Gemeindeamt: 8091 weitere: 8083, 8421
 Österr. Karte: 191
 Höhenklasse: 3
 NUTS 3-Code: AT224

14693	Grasdorf D (295) Fastmühle Mü, Grasdorfberg R, Haretz W	000	72	59	65	59	233	8	5	51
14694	Hamet W Glatzberg R, Hametberg R	001	30	23	29	24	90	1	-	17
14695	Jagerberg M (380) (46°51'19",15°44'02")	000	121	87	115	105	336	7	22	37
	Kochberg R, Richtermühle Mü, Schlegelberg R									
14696	Jahrbach R Eichaberg E, Jahrbachberg R, Sandleiten W	001	25	22	25	22	103	5	2	15
14697	Lugitsch R Brandnerberg R, Flaschlberg R, Kronenberg R, Schusterleiten R, Theußenegg ZH, Winkelberg R	002	66	54	60	54	194	5	4	44
14698	Oberzirknitz R Allgraben R, Dornfeld R, Gstättenfeld ZH	000	50	39	51	46	176	1	1	31
14699	Pöllau R Pöllauberg R (390)	000	40	32	40	34	111	4	1	22
14700	Ungerdorf D (300) Reisachberg R, Simiberg R	000	47	42	43	42	155	27	3	27
14701	Unterzirknitz D	000	37	29	34	31	117	3	-	26

Feldbach

Gemeindename OKZ Ortschaftsname	ZB ZSP	Gebäude insges.	Geb.mit Haupt- wohnsitz	Wohnun- gen	Haus- halte	Wohn- bevölk.	Neben- wohnsitz- fälle	Ar- beits- stätten	L + F Betr.- stätten
Höllgraben ZH									
14702 Wetzelsdorf bei Jagerberg D 306	001	65	59	67	63	249	13	6	43
Mitterbach R, Roßbach E, Steinfeld R									
Zählsprengelübersicht:									
Jagerberg	000	367	288	348	317	1.128	50	32	194
Wetzelsdorf bei Jagerberg	001	120	104	121	109	442	19	8	75
Lugitsch	002	66	54	60	54	194	5	4	44

Johnsdorf-Brunn

604 23 **000** **243** **202** **279** **255** **750** **20** **21** **73**

Gerichtsbezirk: Feldbach
Fläche: 733,67 ha
Katastralgemeinden: Johnsdorf 733,67 ha
Postleitzahl: 8350
Österr. Karte: 192
Höhenklasse: 2
NUTS 3-Code: AT224

14703 Brunn R 263	000	175	144	217	197	523	16	19	38
Fehring-Bahnhof Hgr, Rattenberg ZH (320), Teschmühle Mü, Thierling ZH									
14704 Johnsdorf D 270 (46°57'01",15°59'01")	000	68	58	62	58	227	4	2	35
Faschingberg W, Schloss Hantberg Schl, Schloss Johnsdorf Schl									

Zählsprengelübersicht:

Johnsdorf-Brunn **000** **243** **202** **279** **255** **750** **20** **21** **73**

Kapfenstein

604 24 **X** **543** **460** **522** **493** **1.691** **20** **38** **330**

Gerichtsbezirk: Feldbach
Fläche: 2.850,60 ha
Katastralgemeinden: Gutendorf 599,34 ha, Haselbach 294,87 ha, Kapfenstein 703,76 ha, Kölldorf 352,03 ha, Mahrendorf 337,21 ha, Neustift bei Kapfenstein 353,56 ha, Pichla 209,83 ha
Postleitzahlen: Gemeindeamt: 8353 weitere: 8344, 8350
Österr. Karte: 192
Höhenklasse: 3
NUTS 3-Code: AT224

14705 Gutendorf R 302	000	63	54	57	55	195	2	2	48
Andler R, Froschlacken ZH, Hartlberg R, Kreuzgraben R, Oberpretal R, Rohrriegel ZH, Zinsberg ZH									
14706 Haselbach R	001	51	46	49	47	163	1	2	28
Klinger R, Mataschen ZH, Rohrberg R									
14707 Kapfenstein D (300) (46°53'01",15°58'31")	000	173	133	163	147	456	6	20	87
Graben W, Hausberg R, Klostergraben R, Lahmbach E, Lutzkapelle Ki, Oberpretal R 361, Rosenleiten R, Schloss Kapfenstein Schl, Schöckl ZH, Unterpretal R									
14708 Kölldorf D (280)	000	90	80	90	86	285	3	5	54
Sandgrub ZH, Schaitzen ZH, Schern ZH, Schneeberg R, Schöckl R									
14709 Mahrendorf D 304	001	49	41	48	46	191	-	5	30
Fehringleiten R, Steindl R									
14710 Neustift R 260	000	66	63	66	65	243	3	3	46
Brenerberg ZH, Koller Gh, Liedlberg R, Rehler ZH, Romisch W, Rorberberg R									

Feldbach

Gemeindenname OKZ Ortschaftsname	ZB ZSP	Gebäude insges.	Geb.mit Haupt- wohnsitz	Wohnun- gen	Haus- halte	Wohn- bevölk.	Neben- wohnsitz- fälle	Ar- beits- stätten	L + F Betr.- stätten
14711 Pichla ZH (430) Absetz R	001	51	43	49	47	158	5	1	37
Zählsprengelübersicht:									
Kapfenstein	000	392	330	376	353	1.179	14	30	235
Mahrensdorf	001	151	130	146	140	512	6	8	95

Kirchbach in Steiermark M

604 25	X	515	424	578	531	1.651	48	101	178
---------------	----------	------------	------------	------------	------------	--------------	-----------	------------	------------

Gerichtsbezirk: Feldbach

Fläche: 1.518,74 ha

Katastralgemeinden: Kirchbach in Steiermark 902,29 ha, Ziprein 616,45 ha

Postleitzahl: 8082

Österr. Karte: 191

Höhenklasse: 3

NUTS 3-Code: AT224

14712 Glatzau D 322 Hofgraben W, Hofmühle Mü, Saubergen R, Schloss Waldegg Schl, Untergleisbach R	000	87	71	76	72	251	8	14	40
14713 Kirchbach in Steiermark M 334 (46°55'57",15°39'45") Breitberg R, Obergleisbach R, Sankt Anna R	000	267	212	348	316	845	30	80	44
14714 Kleinfrannach R (320) Au E, Eichberg R, Oberbreinberg R, Steinberg R	001	61	56	59	56	227	4	2	35
14715 Maierhofen R 317 Achthof E, Beinbach E, Hamberg R	000	39	33	35	33	128	-	2	22
14716 Tagensdorf R Sagmühle E	001	5	3	5	3	14	2	-	4
14717 Ziprein D 308 Unterbreinberg R	001	56	49	55	51	186	4	3	33

Zählsprengelübersicht:

Kirchbach in Steiermark	000	393	316	459	421	1.224	38	96	106
Ziprein	001	122	108	119	110	427	10	5	72

Kirchberg an der Raab

604 26	X	622	509	697	633	1.892	58	90	201
---------------	----------	------------	------------	------------	------------	--------------	-----------	-----------	------------

Gerichtsbezirk: Feldbach

Fläche: 1.671,09 ha

Katastralgemeinden: Kirchberg an der Raab 786,67 ha, Wörth 884,42 ha

Postleitzahl: 8324

Österr. Karte: 191

Höhenklasse: 3

NUTS 3-Code: AT224

14718 Berndorf D 313	000	142	118	132	128	410	5	21	42
14719 Hof R (340)	001	67	58	66	62	216	2	2	24
14720 Kirchberg an der Raab D 370 (46°59'16",15°45'52") Schloss Liechtenstein Schl, Urlas E	000	234	191	316	291	747	28	59	49
14721 Wörth bei Kirchberg an der	001	179	142	183	152	519	23	8	86

Feldbach

Gemeindenname OKZ Ortschaftsname	ZB ZSP	Gebäude insges.	Geb.mit Haupt- wohnsitz	Wohnun- gen	Haus- halte	Wohn- bevölk.	Neben- wohnsitz- fälle	Ar- beits- stätten	L + F Betr.- stätten
-------------------------------------	-----------	--------------------	-------------------------------	----------------	----------------	------------------	------------------------------	--------------------------	----------------------------

Raab D 319

Bergwirt Gh, Fuchsgraben E, Harrachberg R, Jungberg R, Lormanberg R (400), Reithberg ZH, Reithgraben R, Rothberg R, Sonnleiten R, Weinberggraben R

Zählsprengelübersicht:

Kirchberg an der Raab	000	376	309	448	419	1.157	33	80	91
Wörth b.Kirchbg.a.d.Raab	001	246	200	249	214	735	25	10	110

Kohlberg

604 27	000	174	134	208	202	554	15	11	91
---------------	------------	------------	------------	------------	------------	------------	-----------	-----------	-----------

Gerichtsbezirk: Feldbach

Fläche: 787,62 ha

Katastralgemeinden: Kohlberg 787,62 ha

Postleitzahlen: Gemeindeamt: 8342 weitere: 8341

Österr. Karte: 191

Höhenklasse: 3

NUTS 3-Code: AT224

14722 Kohlberg D 296 (46°54'21",15°47'55")	000	174	134	208	202	554	15	11	91
---	------------	------------	------------	------------	------------	------------	-----------	-----------	-----------

Alpen R (340), Edelsbrunngraben ZH (340), Hinterberg R (340), Hofgraben R (360), Kohlbergmühle Mü, Mitterbachgraben ZH (360), Molintergraben R (370), Mühlviertel Mü, Münzengraben ZH (320)

Zählsprengelübersicht:

Kohlberg	000	174	134	208	202	554	15	11	91
----------	-----	-----	-----	-----	-----	-----	----	----	----

Kornberg bei Riegersburg

604 28	000	391	323	386	355	1.160	57	26	177
---------------	------------	------------	------------	------------	------------	--------------	-----------	-----------	------------

Gerichtsbezirk: Feldbach

Fläche: 1.597,29 ha

Katastralgemeinden: Kornberg 1.597,29 ha

Postleitzahlen: Gemeindeamt: 8333 weitere: 8330, 8334

Österr. Karte: 166, 192

Höhenklasse: 3

NUTS 3-Code: AT224

14723 Bergl R (360) (46°59'15",15°55'18")	000	100	85	102	96	325	16	5	43
--	------------	------------	-----------	------------	-----------	------------	-----------	----------	-----------

Buchgraben R, Hofing R, Höhlgraben R (300), Unitzgraben R, Wohnsiedlung Bergl Sdlg

14724 Dörfel R (320)	000	51	44	53	48	155	12	12	30
----------------------	-----	----	----	----	----	-----	----	----	----

Edelseeberg E, Hartfeld R, Kogelberg R, Scheibelberg E, Schloss Kornberg Schl

14725 Edelsgraben ZH (300)	000	50	37	47	41	150	9	-	24
----------------------------	-----	----	----	----	----	-----	---	---	----

Buchberg R, Draußenegg R, Hasenerdl R, Rosenberg R

14726 Oberkornbach ZH (290)	000	47	40	46	43	122	5	2	24
-----------------------------	-----	----	----	----	----	-----	---	---	----

Buchgraben R, Klingenberg R, Rosenberg R

14727 Schützing R 301	000	143	117	138	127	408	15	7	56
-----------------------	-----	-----	-----	-----	-----	-----	----	---	----

Aidenberg R, Frauenberg R, Karnerberg R, Kollerberg R, Wagnerberg R, Zanglberg R

Zählsprengelübersicht:

Kornberg bei Riegersburg	000	391	323	386	355	1.160	57	26	177
--------------------------	-----	-----	-----	-----	-----	-------	----	----	-----

Feldbach

Gemeindenname OKZ Ortschaftsname	ZB ZSP	Gebäude insges.	Geb.mit Haupt- wohnsitz	Wohnun- gen	Haus- halte	Wohn- bevölk.	Neben- wohnsitz- fälle	Ar- beits- stätten	L + F Betr.- stätten
Krusdorf									
604 29	000	120	101	123	106	394	11	9	78
Gerichtsbezirk: Feldbach Fläche: 595,30 ha Katastralgemeinden: Grub II 190,77 ha, Krusdorf 404,53 ha Postleitzahlen: Gemeindeamt: 8345 weitere: 8342, 8343 Österr. Karte: 192 Höhenklasse: 2 NUTS 3-Code: AT224									
14728 Grub II R 272 Grubberg R 278, Woith R (340)	000	36	28	35	30	109	2	1	26
14729 Krusdorf D 270 (46°50'23",15°51'50") Oberkrusdorfberg R (320), Unterkrusdorfberg R (320)	000	84	73	88	76	285	9	8	52
Zählsprengelübersicht:									
Krusdorf	000	120	101	123	106	394	11	9	78
Leitersdorf im Raabtal									
604 30	000	179	153	189	177	575	18	13	56
Gerichtsbezirk: Feldbach Fläche: 480,14 ha Katastralgemeinden: Leitersdorf 480,14 ha Postleitzahl: 8330 Österr. Karte: 192 Höhenklasse: 2 NUTS 3-Code: AT224									
14730 Leitersdorf im Raabtal D 285 (46°56'24",15°55'47") Kornleiten W, Schloss Hainfeld Schl, Steinberg R (360), Weinegg R	000	179	153	189	177	575	18	13	56
Zählsprengelübersicht:									
Leitersdorf im Raabtal	000	179	153	189	177	575	18	13	56
Lödersdorf									
604 31	000	216	179	214	201	678	30	20	114
Gerichtsbezirk: Feldbach Fläche: 980,72 ha Katastralgemeinden: Lödersdorf 980,72 ha Postleitzahlen: Gemeindeamt: 8334 weitere: 8333, 8361 Österr. Karte: 192 Höhenklasse: 2 NUTS 3-Code: AT224									
14731 Lödersdorf I D 280 (46°57'27",15°57'01") Altenberg R, Brombeerschachen ZH (350), Hart E, Kerschhackel R 371, Kundnerberg ZH, Nußritzberg R, Unterkornbach R	000	173	141	172	161	513	25	20	82
14732 Lödersdorf II Forchauberg R 377, Forchaugraben R (380), Köberlberg ZH, Stückelberg R (380)	000	43	38	42	40	165	5	-	32

Feldbach

Gemeindenname OKZ Ortschaftsname	ZB ZSP	Gebäude insges.	Geb.mit Haupt- wohnsitz	Wohnun- gen	Haus- halte	Wohn- bevölk.	Neben- wohnsitz- fälle	Ar- beits- stätten	L + F Betr.- stätten
--	-----------	--------------------	-------------------------------	----------------	----------------	------------------	------------------------------	--------------------------	----------------------------

Zählsprengelübersicht:

Lödersdorf	000	216	179	214	201	678	30	20	114
------------	-----	-----	-----	-----	-----	-----	----	----	-----

Maierdorf

604 32	000	186	143	171	149	562	18	7	108
---------------	------------	------------	------------	------------	------------	------------	-----------	----------	------------

Gerichtsbezirk: Feldbach

Fläche: 929,67 ha

Katastralgemeinden: Hirsdorf 268,45 ha, Maierdorf 661,22 ha

Postleitzahl: 8342

Österr. Karte: 192

Höhenklasse: 3

NUTS 3-Code: AT224

14733	Hirsdorf ZH (380)	000	51	41	50	43	166	4	-	35
14734	Katzelsdorf R (320)	000	15	10	13	11	45	3	-	10
14735	Kinsdorf D (300)	000	34	26	30	26	100	2	3	18
14736	Ludersdorf ZH (310)	000	29	21	27	22	92	2	-	17
14737	Maierdorf D 294 (46°53'28",15°51'00")	000	57	45	51	47	159	7	4	28

Zählsprengelübersicht:

Maierdorf	000	186	143	171	149	562	18	7	108
-----------	-----	-----	-----	-----	-----	-----	----	---	-----

Merkendorf

604 33	000	420	345	437	401	1.163	46	25	195
---------------	------------	------------	------------	------------	------------	--------------	-----------	-----------	------------

Gerichtsbezirk: Feldbach

Fläche: 1.121,37 ha

Katastralgemeinden: Haag 151,94 ha, Merkendorf 533,88 ha, Waldsberg 239,89 ha, Wilhelmsdorf 195,66 ha

Postleitzahlen: Gemeindeamt: 8344 weitere: 8343

Österr. Karte: 192

Höhenklasse: 3

NUTS 3-Code: AT224

14738	Haag R (265) Haagergreith R	000	75	64	69	65	182	9	5	32
14739	Merkendorf D 273 (46°51'21",15°54'02") Kogelfeld R	000	121	104	156	146	396	13	8	37
14740	Steinbach D (280) Holzbauern ZH	000	88	74	90	81	232	11	6	44
14741	Waldsberg D 259 Frauenberg R, Kaargebirge R (300), Pauga R	000	85	66	77	69	225	10	4	49
14742	Wilhelmsdorf D 302 Stöckelgrund R	000	51	37	45	40	128	3	2	33

Zählsprengelübersicht:

Merkendorf	000	420	345	437	401	1.163	46	25	195
------------	-----	-----	-----	-----	-----	-------	----	----	-----

Feldbach

Gemeindename OKZ Ortschaftsname	ZB ZSP	Gebäude insges.	Geb.mit Haupt- wohnsitz	Wohnun- gen	Haus- halte	Wohn- bevölk.	Neben- wohnsitz- fälle	Ar- beits- stätten	L + F Betr.- stätten
14757 Axbach R (340) Axberg R, Haselbach ZH (350), Kögerl R, Scheibler R, Tappenberg R	001	93	84	98	93	323	5	3	70
14758 Häusla ZH (400) Hütter R, Praterberg W, Rabenberg W, Stößelgraben W	001	41	34	41	36	142	6	-	31
14759 Paldau M 309 (46°56'28",15°47'52") Auenwiesen W, Berghanselberg R, Brunnäcker R, Grabenfeld R, Hühnergraben R, Löblerberg R, Mayerhanselberg R, Mudelhof W, Spörkriegel R, Steinberg R, Tappenberg R, Wagenhoferberg R	000	257	207	263	247	748	16	30	93
14760 Pöllau R 311 Buchgraben ZH	000	36	34	36	35	136	1	-	26
14761 Puch R 331 Haselgraben R, Steppelgraben R	001	127	114	127	121	409	4	12	56
14762 Saaz R (310) Brandlegg ZH, Moosbuschen R, Schmalzengraben W	000	97	84	94	95	323	10	9	49
Zählsprengelübersicht:									
Paldau	000	390	325	393	377	1.207	27	39	168
Axbach	001	261	232	266	250	874	15	15	157

Perlsdorf

604 39	000	105	98	103	100	369	17	5	71
---------------	------------	------------	-----------	------------	------------	------------	-----------	----------	-----------

Gerichtsbezirk: Feldbach
 Fläche: 562,11 ha
 Katastralgemeinden: Perlsdorf 562,11 ha
 Postleitzahlen: Gemeindeamt: 8342 weitere: 8341
 Österr. Karte: 191, 192
 Höhenklasse: 3
 NUTS 3-Code: AT224

14763 Perlsdorf R 299 (46°54'49",15°49'00") Bloderberg ZH, Grabenhof ZH (380), Hauskahr R, Raffleregg R (360), Roggenberg R (360), Rohrgraben W, Schieferberg R (350), Schoberviertel R (290), Sieglegg W, Tixenberg R, Warth R	000	105	98	103	100	369	17	5	71
---	------------	------------	-----------	------------	------------	------------	-----------	----------	-----------

Zählsprengelübersicht:

Perlsdorf	000	105	98	103	100	369	17	5	71
-----------	-----	-----	----	-----	-----	-----	----	---	----

Pertlstein

604 40	000	260	227	281	254	796	20	21	88
---------------	------------	------------	------------	------------	------------	------------	-----------	-----------	-----------

Gerichtsbezirk: Feldbach
 Fläche: 929,19 ha
 Katastralgemeinden: Pertlstein 929,19 ha
 Postleitzahlen: Gemeindeamt: 8350 weitere: 8330, 8344
 Österr. Karte: 192
 Höhenklasse: 2
 NUTS 3-Code: AT224

14764 Pertlstein D 274 (46°56'01",15°57'52") Lambuch R (360), Pertlsteinmühle Mü, Schirgen W, Schloss Bertholdstein Schl, Schwengenthal R (290), Übrerrandberg-Stellberg W	000	260	227	281	254	796	20	21	88
--	------------	------------	------------	------------	------------	------------	-----------	-----------	-----------

Feldbach

Gemeindenname OKZ Ortschaftsname	ZB ZSP	Gebäude insges.	Geb.mit Haupt- wohnsitz	Wohnun- gen	Haus- halte	Wohn- bevölk.	Neben- wohnsitz- fälle	Ar- beits- stätten	L + F Betr.- stätten
---------------------------------------	-----------	--------------------	-------------------------------	----------------	----------------	------------------	------------------------------	--------------------------	----------------------------

Zählsprengelübersicht:

Pertlstein	000	260	227	281	254	796	20	21	88
------------	-----	-----	-----	-----	-----	-----	----	----	----

Petersdorf II

604 41	000	306	239	283	247	843	75	15	145
---------------	------------	------------	------------	------------	------------	------------	-----------	-----------	------------

Gerichtsbezirk: Feldbach

Fläche: 1.509,49 ha

Katastralgemeinden: Petersdorf II 1.509,49 ha

Postleitzahlen: Gemeindeamt: 8323 weitere: 8082, 8324

Österr. Karte: 165, 191

Höhenklasse: 4

NUTS 3-Code: AT224

14765 Petersdorf II D 362	000	306	239	283	247	843	75	15	145
----------------------------------	------------	------------	------------	------------	------------	------------	-----------	-----------	------------

(46°59'41",15°41'36")

Fölling E, Grubberg R, Kienegg R, Kögerlberg R (450), Kohldorf R (460), Lamberg W, Lamm R (400), Pickelbach R 394, Röcking R, Saubach R, Schulberg R (430), Schüsserlberg R, Schwarten R (470), Senger E, Siegensdorf ZH (400), Siegensdorfberg R, Ungerdorf R, Weißbachegg E

Zählsprengelübersicht:

Petersdorf II	000	306	239	283	247	843	75	15	145
---------------	-----	-----	-----	-----	-----	-----	----	----	-----

Pirching am Traubenberg

604 42	X	423	381	475	438	1.440	39	27	193
---------------	----------	------------	------------	------------	------------	--------------	-----------	-----------	------------

Gerichtsbezirk: Feldbach

Fläche: 1.667,12 ha

Katastralgemeinden: Pirching 1.126,85 ha, Rettenbach 540,27 ha

Postleitzahl: 8081

Österr. Karte: 165, 191

Höhenklasse: 3

NUTS 3-Code: AT224

14766 Guggitzgraben R (350)	000	104	92	118	108	340	9	5	40
Guggitzberg R (400), Rohrbachgraben R									

14767 Kittenbach R 334	000	34	31	33	32	125	1	3	23
Kittenegg R, Pamoschlberg E									

14768 Oberdorf R (360)	000	55	50	54	51	175	3	2	36
Auegg R, Frauenegg R (410), Oberdorfberg R									

14769 Pirching am Traubenberg D (350)	000	138	126	174	162	537	11	9	46
--	------------	------------	------------	------------	------------	------------	-----------	----------	-----------

(46°57'24",15°35'52")

Auegg E, Pirchingberg R (440)

14770 Rettenbach in	001	92	82	96	85	263	15	8	48
Oststeiermark R (350)									

Altenberg R, Mitteregg R (430), Rohregg R

Zählsprengelübersicht:

Pirching am Traubenberg	000	331	299	379	353	1.177	24	19	145
-------------------------	-----	-----	-----	-----	-----	-------	----	----	-----

Rettenbach in Oststm.	001	92	82	96	85	263	15	8	48
-----------------------	-----	----	----	----	----	-----	----	---	----

Feldbach

Gemeindenname OKZ Ortschaftsname	ZB ZSP	Gebäude insges.	Geb.mit Haupt- wohnsitz	Wohnun- gen	Haus- halte	Wohn- bevölk.	Neben- wohnsitz- fälle	Ar- beits- stätten	L + F Betr.- stätten
--	-----------	--------------------	-------------------------------	----------------	----------------	------------------	------------------------------	--------------------------	----------------------------

Poppendorf

604 43	000	211	178	213	187	700	21	11	124
---------------	------------	------------	------------	------------	------------	------------	-----------	-----------	------------

Gerichtsbezirk: Feldbach

Fläche: 1.122,21 ha

Katastralgemeinden: Ebersdorf 262,18 ha, Poppendorf 860,03 ha

Postleitzahlen: Gemeindeamt: 8342 weitere: 8343

Österr. Karte: 191, 192

Höhenklasse: 3

NUTS 3-Code: AT224

14771	Ebersdorf R 293 Alm R, Bircheregg R, Eisenberg R, Kleindörfel R	000	63	53	66	55	226	5	1	33
14772	Katzendorf ZH (300) Binderhansl Gh, Feldwenzl E, Setzpeter R, Tofferlegg ZH, Waxenegg R	000	66	53	59	53	184	9	1	40
14773	Poppendorf R 324 (46°51'21",15°51'50") Kühgraben ZH, Poppendorfberg ZH, Schloss Poppendorf Schl	000	82	72	88	79	290	7	9	51

Zählsprengelübersicht:

Poppendorf	000	211	178	213	187	700	21	11	124
------------	-----	-----	-----	-----	-----	-----	----	----	-----

Raabau

604 44	000	178	158	189	172	558	12	8	42
---------------	------------	------------	------------	------------	------------	------------	-----------	----------	-----------

Gerichtsbezirk: Feldbach

Fläche: 399,59 ha

Katastralgemeinden: Raabau 399,59 ha

Postleitzahl: 8330

Österr. Karte: 192

Höhenklasse: 2

NUTS 3-Code: AT224

14774	Raabau D 280 (46°57'37",15°54'43") Ertlermühle Mü, Konixberg ZH, Lorbergraben ZH, Rothberg ZH (300)	000	178	158	189	172	558	12	8	42
-------	---	-----	-----	-----	-----	-----	-----	----	---	----

Zählsprengelübersicht:

Raabau	000	178	158	189	172	558	12	8	42
--------	-----	-----	-----	-----	-----	-----	----	---	----

Raning

604 45	000	228	198	221	204	813	36	12	142
---------------	------------	------------	------------	------------	------------	------------	-----------	-----------	------------

Gerichtsbezirk: Feldbach

Fläche: 820,13 ha

Katastralgemeinden: Raning 820,13 ha

Postleitzahl: 8342

Österr. Karte: 191, 192

Höhenklasse: 3

NUTS 3-Code: AT224

14775	Raning R 273 (46°51'41",15°49'26") Gnaseggberg ZH (330), Grabenberg ZH, Lichtenbergen ZH (320), Raningberg ZH (330), Steinbachberg ZH (360), Thieneggberg ZH (360), Wörthgraben ZH	000	149	130	146	136	537	26	9	91
14776	Thien R 285	000	79	68	75	68	276	10	3	51

Feldbach

Gemeindename OKZ Ortschaftsname	ZB ZSP	Gebäude insges.	Geb.mit Haupt- wohnsitz	Wohnun- gen	Haus- halte	Wohn- bevölk.	Neben- wohnsitz- fälle	Ar- beits- stätten	L + F Betr.- stätten
---------------------------------------	-----------	--------------------	-------------------------------	----------------	----------------	------------------	------------------------------	--------------------------	----------------------------

Bircherhiasl ZH, Liesberg ZH, Thieneggberg ZH (370), Tiefenthal R

Zählsprengelübersicht:

Raning	000	228	198	221	204	813	36	12	142
--------	-----	-----	-----	-----	-----	-----	----	----	-----

Riegersburg M

604 47	X	730	618	834	770	2.562	19	73	364
---------------	----------	------------	------------	------------	------------	--------------	-----------	-----------	------------

Gerichtsbezirk: Feldbach

Fläche: 3.211,61 ha

Katastralgemeinden: Altenmarkt bei Riegersburg 749,07 ha, Grub I 163,18 ha, Krennach 708,19 ha, Lembach bei Riegersburg 515,56 ha, Riegersburg 674,59 ha, Schweinz 401,02 ha

Postleitzahlen: Gemeindeamt: 8333 weitere: 8312, 8313, 8330

Österr. Karte: 166, 192

Höhenklasse: 3

NUTS 3-Code: AT224

14779	Altenmarkt bei Riegersburg D Brabank W, Fröhlichberg ZH, Großstatzenberg ZH, Höherberg R, Huberhof W, Kleinstatzenberg ZH, Lichtenstern R, Neurath E, Statzenbach D, Winklberg R, Winklgraben R	000	130	114	142	133	478	1	5	73
14780	Grub I W Grubberg R, Scheibelhof ZH	002	25	25	27	27	89	-	2	16
14781	Krennach D 301 Altenberg R, Auenberg R, Frauenberg ZH, Gomersberg R, Grauzberg E, Klafferberg R, Kogl R, Putzenberg R, Rinneregg W, Ruterberg R, Steinberg ZH, Ungerberg R, Wiesenberg R	001	139	120	147	140	509	3	7	88
14782	Lembach bei Riegersburg Kropfberg R, Lemberg R, Loiberg R, Messnerberg R, Oberlembach R, Rohrberg E, Unterlembach R	002	120	98	122	109	385	4	7	64
14783	Riegersburg M 377 (47°00'01",15°56'01") Eisbrunn ZH, Feste Riegersburg Burg, Hofberg ZH, Katzengraben ZH, Kleinbergl ZH, Pöllhof R	000	216	171	292	264	774	11	44	61
14784	Schweinz D 301 Birwinkel W, Glanz ZH, Plathhof R, Ranchel W, Schweinzberg R	001	100	90	104	97	327	-	8	62

Zählsprengelübersicht:

Riegersburg	000	346	285	434	397	1.252	12	49	134
Krennach	001	239	210	251	237	836	3	15	150
Lembach bei Riegersburg	002	145	123	149	136	474	4	9	80

Sankt Anna am Aigen M

604 48	X	658	533	657	577	1.883	56	36	337
---------------	----------	------------	------------	------------	------------	--------------	-----------	-----------	------------

Gerichtsbezirk: Feldbach

Fläche: 2.175,03 ha

Katastralgemeinden: Aigen 377,73 ha, Jamm 613,78 ha, Klapping 179,73 ha, Plesch 447,36 ha, Risola 157,40 ha, Waltra 399,03 ha

Postleitzahl: 8354

Österr. Karte: 192

Höhenklasse: 3

NUTS 3-Code: AT224

14785	Aigen D (46°49'49",15°58'28") Sankt Anna am Aigen M 403, Weinberg D	000	152	121	176	147	460	13	13	57
14786	Jamm R 277 Biech ZH, Buch R, Jammberg R 397, Jammzeil R, Klinger R, Koschen ZH, Kreuzberg R	002	132	111	125	112	408	12	7	84

Feldbach

Gemeindenname OKZ	Ortschaftsname	ZB ZSP	Gebäude insges.	Geb.mit Haupt- wohnsitz	Wohnun- gen	Haus- halte	Wohn- bevölk.	Neben- wohnsitz- fälle	Ar- beits- stätten	L + F Betr.- stätten
14787	Clapping D (280) Clapping Mühle E	000	33	30	30	30	127	3	1	22
14788	Plesch D Damberg R, Dorner W, Gaisruck R, Rutschen R, Sankt Anna am Aigen D (350), Schemming R	000	161	114	144	121	346	18	13	75
14789	Risola D Risolaberg R	000	27	22	25	23	82	-	-	18
02169	Sichauf R 356 Haselmühle E	X 000 001 002	57 20 29 8	45 15 24 6	57 19 31 7	49 15 28 6	157 53 83 21	3 2 1 -	1 - 1 -	27 8 15 4
14790	Waltra R Egg R (370), Pichl ZH, Schemming ZH	001	96	90	100	95	303	7	1	54
Zählsprenkelübersicht:										
	St. Anna am Aigen	000	393	302	394	336	1.068	36	27	180
	Waltra	001	125	114	131	123	386	8	2	69
	Jamm	002	140	117	132	118	429	12	7	88

Sankt Stefan im Rosental M

604 49 X **1.050 930 1.126 1.084 3.836 58 121 494**

Gerichtsbezirk: Feldbach

Fläche: 3.956,85 ha

Katastralgemeinden: Aschau 451,38 ha, Krottendorf 575,50 ha, Lichtenegg 310,73 ha, St. Stefan im Rosental 2.124,59 ha, Trössengraben 494,65 ha

Postleitzahlen: Gemeindeamt: 8083 weitere: 8082, 8091, 8324, 8341

Österr. Karte: 191

Höhenklasse: 3

NUTS 3-Code: AT224

14791	Aschau am Ottersbach R Aschauberg ZH, Eichaberg W, Hirschmanngraben R, Hotomannberg W, Sandleitene W	003	56	50	52	52	176	4	3	31
14792	Dollrath R Glatzberg R, Rauscherberg E	004	40	36	37	36	165	8	1	27
14793	Frauenbach R (320) Altegg R, Edelhof R, Nestelberg R, Steinbach R	X 000 001	125 68 57	112 63 49	142 86 56	134 84 50	490 296 194	3 1 2	11 6 5	64 26 38
14794	Gigging R Pragerberg ZH	002	22	20	22	21	71	1	2	17
14795	Höllgrund W Greithberg E, Höllgrundbergen R	003	22	21	22	22	92	1	-	16
14796	Krottendorf im Saßtal D Krottenberg R	004	31	28	31	29	139	2	3	25
14797	Lichendorf D 339 Glucheneegg R, Hirschmanngraben R, Hüttereegg ZH, Maierdors R, Muggenthalberg R, Rehbach R, Rohrbach R, Steinberg R	X 001 002	230 227 3	209 206 3	233 230 3	217 214 3	882 873 9	12 12 -	10 9 1	106 103 3
14798	Lichtenegg R	001	35	33	34	33	125	1	1	22
14799	Pölzengraben R	001	27	26	28	28	97	3	2	20
14800	Reichersdorf R	004	24	23	24	23	107	-	1	16
14801	Sankt Stefan im Rosental	X	337	278	398	390	1.112	16	85	81

Feldbach

Gemeindename OKZ Ortschaftsname	ZB ZSP	Gebäude insges.	Geb.mit Haupt- wohnsitz	Wohnun- gen	Haus- halte	Wohn- bevölk.	Neben- wohnsitz- fälle	Ar- beits- stätten	L + F Betr.- stätten
M 330									
(46°54'16",15°42'43")	000	171	125	208	202	530	7	69	25
	001	166	153	190	188	582	9	16	56
Greith D, Hinterberg R, Krottenberg R, Schichenau R (320), Stefansberg R									
14802 Tagensdorf R	005	30	29	30	30	130	1	1	27
Glatzberg E, Grub R, Schneeberger E, Trulpenberg R									
14803 Trössengraben R	002	71	65	73	69	250	6	1	42
Grubgraben R, Jatzberg R, Reinhartegg R, Vockenberg R									
Zählsprengelübersicht:									
St.Stefan-Frauenbach	000	239	188	294	286	826	8	75	51
St.Stefan-Umgebung	001	512	467	538	513	1.871	27	33	239
Trössengraben	002	96	88	98	93	330	7	4	62
Aschau	003	78	71	74	74	268	5	3	47
Krottendorf	004	95	87	92	88	411	10	5	68
Tagensdorf	005	30	29	30	30	130	1	1	27

Schwarzau im Schwarzaotal

604 50 000 204 173 196 182 650 16 26 111

Gerichtsbezirk: Feldbach

Fläche: 1.049,21 ha

Katastralgemeinden: Maggau 513,75 ha, Schwarzau 535,46 ha

Postleitzahl: 8421

Österr. Karte: 191

Höhenklasse: 3

NUTS 3-Code: AT224

14804 Maggau R (305) 000 49 42 47 44 167 4 6 31
 Altenberg R (350), Gonitzberg R, Hatzenberg R, Maggauberg R (360)

14805 Schwarzau im Schwarzautal D 298 **000 86 73 85 78 274 4 12 50**
(46°52'37",15°39'59")

Greit ZH, Haidenberg R, Hartbergen R (310), Schwarzau- mühle Mü, Stelzereg R (430), Wiesein R (340)

14806 Seibuttendorf D 292 000 69 58 64 60 209 8 8 30
 Mosenberg R, Seibuttendorfberg R 329

Zählsprengelübersicht:

Schwarzau im Schwarzaotal 000 204 173 196 182 650 16 26 111

Stainz bei Straden

604 51 000 381 300 386 332 1.013 34 19 208

Gerichtsbezirk: Feldbach

Fläche: 1.368,04 ha

Katastralgemeinden: Dirnbach 352,98 ha, Karbach 177,25 ha, Muggendorf 333,80 ha, Stainz bei Straden 308,44 ha, Sulzbach 195,57 ha

Postleitzahlen: Gemeindeamt: 8345 weitere: 8355

Österr. Karte: 192

Höhenklasse: 2

NUTS 3-Code: AT224

14807 Dirnbach D 258 000 64 53 65 59 177 4 9 38
 Dirnbachberg R (290)

14808 Karbach D 251 000 31 25 29 26 82 3 - 23
 Buch R

Feldbach

Gemeindenname OKZ Ortschaftsname	ZB ZSP	Gebäude insges.	Geb.mit Haupt- wohnsitz	Wohnun- gen	Haus- halte	Wohn- bevölk.	Neben- wohnsitz- fälle	Ar- beits- stätten	L + F Betr.- stätten
14809 Muggendorf R (260) Alben R, Brandstatt R, Himberg R, Kagleiten R, Muggendorfberg ZH (320), Schatzl R, Schwemm R, Tauchen ZH	000	154	123	153	131	403	14	3	82
14810 Stainz bei Straden R 251 (46°49'23",15°53'31") Forst R, Stainzberg R (280)	000	85	69	95	84	268	8	6	45
14811 Sulzbach D 255 Rosenberg R	000	47	30	44	32	83	5	1	20
Zählsprengelübersicht: Stainz bei Straden	<i>000</i>	<i>381</i>	<i>300</i>	<i>386</i>	<i>332</i>	<i>1.013</i>	<i>34</i>	<i>19</i>	<i>208</i>

Studenzen

604 52	000	240	193	227	210	681	20	30	77
---------------	------------	------------	------------	------------	------------	------------	-----------	-----------	-----------

Gerichtsbezirk: Feldbach
 Fläche: 592,19 ha
 Katastralgemeinden: Studenzen 592,19 ha
 Postleitzahl: 8322
 Österr. Karte: 165, 191
 Höhenklasse: 3
 NUTS 3-Code: AT224

14812 Siegersdorf D 340 Graberberg ZH (410)	000	81	66	78	69	243	7	7	34
14813 Studenzen D 310 (47°00'21",15°45'31") Clementmühle Mü	000	159	127	149	141	438	13	23	43

Zählsprengelübersicht: Studenzen	<i>000</i>	<i>240</i>	<i>193</i>	<i>227</i>	<i>210</i>	<i>681</i>	<i>20</i>	<i>30</i>	<i>77</i>
--	------------	------------	------------	------------	------------	------------	-----------	-----------	-----------

Trautmannsdorf in Oststeiermark

604 53	000	289	234	327	284	877	44	21	91
---------------	------------	------------	------------	------------	------------	------------	-----------	-----------	-----------

Gerichtsbezirk: Feldbach
 Fläche: 729,41 ha
 Katastralgemeinden: Hofstätten 125,55 ha, Trautmannsdorf 603,86 ha
 Postleitzahlen: Gemeindeamt: 8343 weitere: 8344
 Österr. Karte: 192
 Höhenklasse: 3
 NUTS 3-Code: AT224

14814 Hofstätten R (360)	000	30	27	31	28	114	-	-	17
14815 Trautmannsdorf D 326 (46°52'24",15°53'33") Aichelzeil R (310), Blödenbach R (300), Hohegg R, Kirchenberg D, Kühgraben R, Liergl R (360), Meißl R	000	259	207	296	256	763	44	21	74

Zählsprengelübersicht: Trautmannsdorf in Oststm.	<i>000</i>	<i>289</i>	<i>234</i>	<i>327</i>	<i>284</i>	<i>877</i>	<i>44</i>	<i>21</i>	<i>91</i>
--	------------	------------	------------	------------	------------	------------	-----------	-----------	-----------

Feldbach

Gemeindenname OKZ Ortschaftsname	ZB ZSP	Gebäude insges.	Geb.mit Haupt- wohnsitz	Wohnun- gen	Haus- halte	Wohn- bevölk.	Neben- wohnsitz- fälle	Ar- beits- stätten	L + F Betr.- stätten
14822 Breitenbuch R 349 Bodengraben ZH, Grießegg ZH, Jahringberg R (430), Kaufmanngraben ZH, Klieberegg R (420), Krisperleiten ZH, Ranhartegg ZH, Toniegg ZH, Weidengraben E	000	124	113	126	117	450	4	5	76
14823 Dörfla D 336 Brand R, Erlingsberg ZH	000	82	74	141	134	384	3	7	28
14824 Kittenbach R Flaschenberg ZH, Hohegg R, Kittenegg ZH	000	24	23	24	24	95	5	3	19
14825 Maxendorf D Fraißlberg ZH, Hohegg ZH, Jatzberg ZH, Kaufmanngraben ZH, Maxendorfberg R, Schliergraben W, Weingraberleiten E, Zinetzegg ZH	000	65	53	61	53	213	7	4	40
14826 Weißenbach R (380) Suppersbach ZH, Weißenbachegg R, Wiesengraben ZH	000	49	45	48	46	176	3	-	28
14827 Zerlach D 337 (46°56'42",15°39'01") Brunnberg ZH, Franzenegg R, Graingeck ZH, Hohegg E, Kittenegg R, Langkogel W, Neusiedlung Sdlg (340), Rickersberg R, Weybach W, Wolfsberg R, Zwetschkenberg ZH	000	137	122	132	124	426	8	12	61
Zählsprengeleübersicht:									
Zerlach	000	481	430	532	498	1.744	30	31	252

Fürstenfeld

Gemeindenname OKZ Ortschaftsname	ZB ZSP	Gebäude insges.	Geb.mit Haupt- wohnsitz	Wohnun- gen	Haus- halte	Wohn- bevölk.	Neben- wohnsitz- fälle	Ar- beits- stätten	L + F Betr.- stätten
--	-----------	--------------------	-------------------------------	----------------	----------------	------------------	------------------------------	--------------------------	----------------------------

Fürstenfeld

605 **7.478 6.097 9.485 8.476 23.001 1.088 1.126 2.325**

Fläche: 26.382,41 ha

Gerichtsbezirke:

Fürstenfeld

605 1 **7.478 6.097 9.485 8.476 23.001 1.088 1.126 2.325**

Gemeinden: Altenmarkt bei Fürstenfeld, Bad Blumau, Burgau, Fürstenfeld, Großsteinbach, Großwilfersdorf, Hainersdorf, Ilz, Loipersdorf bei Fürstenfeld, Nestelbach im Ilztal, Ottendorf an der Rittschein, Söchau, Stein, Übersbach

Fläche: 26.382,41 ha

Altenmarkt bei Fürstenfeld

605 01 **X 458 368 488 437 1.223 23 50 148**

Gerichtsbezirk: Fürstenfeld

Fläche: 1.998,02 ha

Katastralgemeinden: Altenmarkt bei Fürstenfeld 1.239,35 ha, Speltenbach 310,47 ha, Stadtbergen 448,20 ha

Postleitzahlen: Gemeindeamt: 8280 weitere: 8362

Österr. Karte: 166, 167

Höhenklasse: 2

NUTS 3-Code: AT224

14828 Altenmarkt bei Fürstenfeld D 260 (47°03'57",16°03'00") **000 235 192 259 238 673 10 40 70**

14829 Speltenbach D 260 **001 59 52 67 66 185 3 4 21**

14830 Stadtbergen R (320) **002 164 124 162 133 365 10 6 57**
 Buchwald R, Hofbergen R, Julerltal R, Landbergen R, Steingruben R

Zählsprengelübersicht:

Altenmarkt b.Fürstenfeld **000 235 192 259 238 673 10 40 70**

Speltenbach **001 59 52 67 66 185 3 4 21**

Stadtbergen **002 164 124 162 133 365 10 6 57**

Bad Blumau

605 02 **X 483 395 548 478 1.526 106 61 219**

Gerichtsbezirk: Fürstenfeld

Fläche: 3.730,94 ha

Katastralgemeinden: Bierbaum 766,27 ha, Blumau 405,41 ha, Kleinsteinbach 500,12 ha, Lindegg 1.658,09 ha, Loimeth 401,05 ha

Postleitzahl: 8283

Österr. Karte: 166, 167

Höhenklasse: 2

NUTS 3-Code: AT224

14832 Bad Blumau D 284 (47°06'57",16°03'01") **000 130 88 149 119 369 55 39 45**
 Blumauberg R

14831 Bierbaum an der Safen D 272 **002 87 74 89 79 271 12 2 41**
 Bierbaumberg R

14833 Jobst D (300) **001 33 28 35 31 79 3 4 16**

14834 Kleinsteinbach D (280) **003 90 77 91 83 281 14 6 44**
 Obergfangen R, Untergfangen R

Fürstenfeld

Gemeindenname OKZ Ortschaftsname	ZB ZSP	Gebäude insges.	Geb.mit Haupt- wohnsitz	Wohnun- gen	Haus- halte	Wohn- bevölk.	Neben- wohnsitz- fälle	Ar- beits- stätten	L + F Betr.- stätten
14835 Lindegg D 330	001	79	70	93	85	279	6	7	42
14836 Loimeth D 334	001	25	24	32	31	102	-	-	15
14837 Schwarzmannshofen D	000	20	16	31	23	66	11	1	8
14838 Speilbrunn D Maria Brunn Ki	003	19	18	28	27	79	5	2	8

Zählsprengelübersicht:

Bad Blumau	000	150	104	180	142	435	66	40	53
Lindegg	001	137	122	160	147	460	9	11	73
Bierbaum an der Safen	002	87	74	89	79	271	12	2	41
Kleinsteinbach	003	109	95	119	110	360	19	8	52

Burgau M

605 03	000	385	306	492	402	1.046	158	53	107
---------------	------------	------------	------------	------------	------------	--------------	------------	-----------	------------

Gerichtsbezirk: Fürstenfeld
 Fläche: 1.999,09 ha
 Katastralgemeinden: Burgau 1.999,09 ha
 Postleitzahl: 8291
 Österr. Karte: 166, 167
 Höhenklasse: 2
 NUTS 3-Code: AT224

14839 Burgau M 303 (47°08'45",16°05'48") Schloss Burgau Schl, Weinseißmühle E	000	385	306	492	402	1.046	158	53	107
--	------------	------------	------------	------------	------------	--------------	------------	-----------	------------

Zählsprengelübersicht:

Burgau	000	385	306	492	402	1.046	158	53	107
--------	-----	-----	-----	-----	-----	-------	-----	----	-----

Fürstenfeld ST

605 04	X	1.751	1.354	3.118	2.706	5.982	303	472	107
---------------	----------	--------------	--------------	--------------	--------------	--------------	------------	------------	------------

Gerichtsbezirk: Fürstenfeld
 Fläche: 1.517,44 ha
 Katastralgemeinden: Fürstenfeld 1.517,44 ha
 Postleitzahl: 8280
 Österr. Karte: 166, 167
 Höhenklasse: 2
 NUTS 3-Code: AT224

14840 Fürstenfeld St 276 (47°03'00",16°04'52")	X	1.751	1.354	3.118	2.706	5.982	303	472	107
	000	173	98	256	213	533	29	202	5
	001	302	229	789	680	1.393	67	61	13
	002	200	145	404	349	743	46	80	7
	003	462	377	616	537	1.291	65	44	61
	004	133	80	109	99	247	10	55	15
	005	203	179	348	301	676	32	20	1
	006	278	246	596	527	1.099	54	10	5

Gerichtsbergen Stt, Grazer Vorstadt Stt, Innere Stadt Stt, Mitterbreiten Stt, Mühlbreiten Stt, Ungarvorstadt Stt, Wieshöfe E

Zählsprengelübersicht:

Fürstenfeld-Innere Stadt	000	173	98	256	213	533	29	202	5
Grazer Vorstadt	001	302	229	789	680	1.393	67	61	13
Ungarvorstadt-Ost	002	200	145	404	349	743	46	80	7

Fürstenfeld

Gemeindenname OKZ Ortschaftsname	ZB ZSP	Gebäude insges.	Geb.mit Haupt- wohnsitz	Wohnun- gen	Haus- halte	Wohn- bevölk.	Neben- wohnsitz- fälle	Ar- beits- stätten	L + F Betr.- stätten
Mühlbreiten u.Gerichtsb.	003	462	377	616	537	1.291	65	44	61
Ledergasse	004	133	80	109	99	247	10	55	15
Ungarvorstadt-Nordwest	005	203	179	348	301	676	32	20	1
Ungarvorstadt-Südwest	006	278	246	596	527	1.099	54	10	5

Großsteinbach

605 05	X	441	365	469	432	1.357	59	53	179
---------------	----------	------------	------------	------------	------------	--------------	-----------	-----------	------------

Gerichtsbezirk: Fürstenfeld

Fläche: 2.123,72 ha

Katastralgemeinden: Großhartmannsdorf 855,45 ha, Großsteinbach 711,17 ha, Kroisbach 557,10 ha

Postleitzahlen: Gemeindeamt: 8265 weitere: 8264

Österr. Karte: 166

Höhenklasse: 3

NUTS 3-Code: AT224

14841	Großhartmannsdorf D 322 Feldhäuser R, Janischmühle R	002	117	105	128	122	383	13	11	59
14842	Großsteinbach D 331 (47°09'00",15°53'55") Leithen ZH	000	170	135	187	169	536	22	30	62
14843	Kroisbach an der Feistritz D 339 Erben R, Maieregg R	001	154	125	154	141	438	24	12	58

Zählsprengelübersicht:

Großsteinbach	000	170	135	187	169	536	22	30	62
Kroisbach a.d.Feistritz	001	154	125	154	141	438	24	12	58
Großhartmannsdorf	002	117	105	128	122	383	13	11	59

Großwilfersdorf

605 06	X	495	416	535	477	1.417	63	61	207
---------------	----------	------------	------------	------------	------------	--------------	-----------	-----------	------------

Gerichtsbezirk: Fürstenfeld

Fläche: 2.091,00 ha

Katastralgemeinden: Großwilfersdorf 945,91 ha, Hainfeld 277,65 ha, Herrnberg 151,77 ha, Maierhofen 360,62 ha, Radersdorf 355,05 ha

Postleitzahlen: Gemeindeamt: 8263 weitere: 8262, 8362

Österr. Karte: 166

Höhenklasse: 2

NUTS 3-Code: AT224

14844	Großwilfersdorf D 274 (47°04'47",15°59'43")	X	226	196	251	226	670	33	34	80
		000	221	192	246	221	656	33	32	77
		005	5	4	5	5	14	-	2	3
14845	Hainfeld bei Fürstenfeld R (285)	001	61	55	64	63	201	5	10	27
14846	Herrnberg R (360) Schillegg R, Spitzberg R	002	63	48	69	54	166	4	6	27
14847	Maierhofbergen R (340) Steinbergen R	004	45	34	44	36	106	8	-	24
14848	Maierhofen D 288	004	30	29	34	33	94	6	3	17
14849	Radersdorf R 276	X	70	54	73	65	180	7	8	32
		003	44	37	48	42	135	5	2	26
		005	26	17	25	23	45	2	6	6

Fürstenfeld

Gemeindenname OKZ Ortschaftsname	ZB ZSP	Gebäude insges.	Geb.mit Haupt- wohnsitz	Wohnun- gen	Haus- halte	Wohn- bevölk.	Neben- wohnsitz- fälle	Ar- beits- stätten	L + F Betr.- stätten
--	-----------	--------------------	-------------------------------	----------------	----------------	------------------	------------------------------	--------------------------	----------------------------

Liebochhof E, Obersacherberg R, Untersacherberg R

Zählsprenkelübersicht:

Großwilfersdorf	000	221	192	246	221	656	33	32	77
Hainfeld bei Fürstenfeld	001	61	55	64	63	201	5	10	27
Herrnberg	002	63	48	69	54	166	4	6	27
Radersdorf	003	44	37	48	42	135	5	2	26
Maierhofen	004	75	63	78	69	200	14	3	41
Großwilfersdorf-Südwest	005	31	21	30	28	59	2	8	9

Hainersdorf

605 07	X	234	192	260	238	711	26	28	130
---------------	----------	------------	------------	------------	------------	------------	-----------	-----------	------------

Gerichtsbezirk: Fürstenfeld

Fläche: 1.732,14 ha

Katastralgemeinden: Hainersdorf 688,83 ha, Obgrün 438,42 ha, Riegersdorf 604,89 ha

Postleitzahl: 8264

Österr. Karte: 166

Höhenklasse: 3

NUTS 3-Code: AT224

14850 Hainersdorf D 295 (47°06'47",15°56'47")	000	111	86	128	115	355	15	16	54
14851 Obgrün D 305	001	54	43	55	48	119	9	2	34
14852 Riegersdorf D 304	002	69	63	77	75	237	2	10	42

Zählsprenkelübersicht:

Hainersdorf	000	111	86	128	115	355	15	16	54
Obgrün	001	54	43	55	48	119	9	2	34
Riegersdorf	002	69	63	77	75	237	2	10	42

Ilz M

605 08	X	848	675	1.018	933	2.581	139	124	252
---------------	----------	------------	------------	--------------	------------	--------------	------------	------------	------------

Gerichtsbezirk: Fürstenfeld

Fläche: 2.483,12 ha

Katastralgemeinden: Buchberg 92,53 ha, Dambach 107,56 ha, Dörfel 223,09 ha, Ilz 214,54 ha, Kalsdorf 281,99 ha, Kleeграben 334,51 ha, Leithen 540,80 ha, Neudorf 483,72 ha, Reigersberg 204,38 ha

Postleitzahlen: Gemeindeamt: 8262 weitere: 8265

Österr. Karte: 166

Höhenklasse: 2

NUTS 3-Code: AT224

14853 Buchberg bei Ilz R (360) Haselberg R	002	43	34	43	34	130	7	-	23
14854 Dambach R	001	34	25	30	27	101	3	2	18
14855 Dörfel D 305 Breitholz ZH, Neuwiesen W	000	58	51	58	54	148	9	5	23
14856 Ilz M 299 (47°05'16",15°55'40")	000	317	249	502	470	1.128	67	87	30
14857 Kalsdorf bei Ilz D Schloss Kalsdorf bei Ilz Schl	003	39	26	33	26	76	6	3	14
14858 Kleeграben R (380) Aschau W, Edenberg E, Ilzberg R, Mitteregg R, Rosenberg R, Sachsenberg W, Sauberg R	006	83	70	82	74	243	13	4	47

Fürstenfeld

Gemeindename OKZ Ortschaftsname	ZB ZSP	Gebäude insges.	Geb.mit Haupt- wohnsitz	Wohnun- gen	Haus- halte	Wohn- bevölk.	Neben- wohnsitz- fälle	Ar- beits- stätten	L + F Betr.- stätten	
14859 Leithen ZH	X	34	24	34	30	94	1	1	13	
	000	6	5	6	5	17	-	-	1	
	001	28	19	28	25	77	1	1	12	
Feistritz W, Götzhof E, Hofgut R, Schloss Feistritz Schl, Wiedenwald E										
14860 Neudorf bei Ilz D 286	004	171	141	166	154	477	24	18	54	
14861 Reigersberg R (350)	005	69	55	70	64	184	9	4	30	
Schloss Benndorf Schl, Schröckenfuchs W										
Zählsprengelübersicht:										
Ilz-Markt	000	381	305	566	529	1.293	76	92	54	
Ilz-Umgebung	001	62	44	58	52	178	4	3	30	
Buchberg bei Ilz	002	43	34	43	34	130	7	-	23	
Kalsdorf bei Ilz	003	39	26	33	26	76	6	3	14	
Neudorf bei Ilz	004	171	141	166	154	477	24	18	54	
Reigersberg	005	69	55	70	64	184	9	4	30	
Kleegraben	006	83	70	82	74	243	13	4	47	

Loipersdorf bei Fürstenfeld

605 09	X	484	407	539	504	1.337	73	68	180
---------------	----------	------------	------------	------------	------------	--------------	-----------	-----------	------------

Gerichtsbezirk: Fürstenfeld

Fläche: 1.772,32 ha

Katastralgemeinden: Dietersdorf 585,45 ha, Gillersdorf 280,52 ha, Loipersdorf 906,35 ha

Postleitzahlen: Gemeindeamt: 8282 weitere: 8280

Österr. Karte: 166, 167, 193

Höhenklasse: 2

NUTS 3-Code: AT224

14862 Dietersdorf bei Fürstenfeld D (250)	000	177	148	190	172	458	31	7	42	
Mitterbreiten R, Mühlwinkel ZH										
14863 Gillersdorf D 238	001	46	40	53	48	131	7	8	26	
Mühlwinkel E										
14864 Loipersdorf bei Fürstenfeld D 249 (47°00'49",16°06'01")	002	261	219	296	284	748	35	53	112	
Brunnfeld ZH, Dachengruben R, Edelsgraben ZH, Großleiten R, Hartbergen ZH (350), Hartbergschleiß Gh, Hinterrohr ZH, Lauten ZH, Oberbergen R (340), Rehgraben R, Saubergen R, Terme Loipersdorf Bd										

Zählsprengelübersicht:

Dietersdorf b.Fürstenf.	000	177	148	190	172	458	31	7	42
Gillersdorf	001	46	40	53	48	131	7	8	26
Loipersdorf b.Fürstenf.	002	261	219	296	284	748	35	53	112

Nestelbach im Ilztal

605 10	X	342	307	364	349	1.179	28	27	154
---------------	----------	------------	------------	------------	------------	--------------	-----------	-----------	------------

Gerichtsbezirk: Fürstenfeld

Fläche: 1.443,19 ha

Katastralgemeinden: Eichberg 251,04 ha, Hohenegg 426,38 ha, Mutzenfeld 184,92 ha, Nestelbach 496,32 ha, Nestelberg 84,53 ha

Postleitzahlen: Gemeindeamt: 8262 weitere: 8261, 8311

Österr. Karte: 166

Höhenklasse: 3

NUTS 3-Code: AT224

Fürstenfeld

Gemeindenname OKZ Ortschaftsname	ZB ZSP	Gebäude insges.	Geb.mit Haupt- wohnsitz	Wohnun- gen	Haus- halte	Wohn- bevölk.	Neben- wohnsitz- fälle	Ar- beits- stätten	L + F Betr.- stätten
14882 Rittschein D 259 Außerberg R, Buchberg ZH, Gladen ZH, Großkögeln R, Mitterberg R	002	70	57	74	67	214	6	1	40
14883 Übersbach D 264 (47°01'24",16°03'31") Neubrachäcker R, Schloss Welsdorf Schl, Welsdorf R (320), Wolfsbichl ZH	000	243	207	296	268	710	9	26	61
Zählsprengeleübersicht:									
Übersbach	000	243	207	296	268	710	9	26	61
Hartl bei Fürstenfeld	001	79	70	96	88	235	3	8	31
Rittschein	002	92	74	94	87	275	8	4	53

Graz-Umgebung

Gemeindenname OKZ Ortschaftsname	ZB ZSP	Gebäude insges.	Geb.mit Haupt- wohnsitz	Wohnun- gen	Haus- halte	Wohn- bevölk.	Neben- wohnsitz- fälle	Ar- beits- stätten	L + F Betr.- stätten
--	-----------	--------------------	-------------------------------	----------------	----------------	------------------	------------------------------	--------------------------	----------------------------

Graz-Umgebung

606 **41.490 35.222 53.436 48.805 131.304 6.997 5.052 7.119**

Fläche: 110.070,88 ha

Gerichtsbezirke:

Frohnleiten

606 1 **11.927 9.812 17.473 15.927 41.364 1.962 1.483 2.127**

Gemeinden: Deutschfeistritz, Eisbach, Frohnleiten, Gratkorn, Gratwein, Großstübing, Gschnaidt, Judendorf-Sträßengel, Peggau, Röthelstein, Sankt Bartholomä, Sankt Oswald bei Plankenwarth, Schrems bei Frohnleiten, Semriach, Stiwill, Tulwitz, Tyrnau, Übelbach

Fläche: 56.599,38 ha

Graz(Land)

606 2 **29.563 25.410 35.963 32.878 89.940 5.035 3.569 4.992**

Gemeinden: Attendorf, Brodingberg, Dobl, Edelsgrub, Eggersdorf bei Graz, Feldkirchen bei Graz, Fernitz, Gössendorf, Grambach, Hart bei Graz, Hart-Purgstall, Haselsdorf-Tobelbad, Hausmannstätten, Hitzendorf, Höf-Präbach, Kainbach bei Graz, Kalsdorf bei Graz, Krumegg, Kumberg, Langegg bei Graz, Laßnitzhöhe, Lieboch, Mellach, Nestelbach bei Graz, Pirka, Raaba, Rohrbach-Steinberg, Sankt Marein bei Graz, Sankt Radegund bei Graz, Seiersberg, Stattegg, Thal, Unterpremstätten, Vasoldsberg, Weinitzen, Werndorf, Wundschuh, Zettling, Zwaring-Pöls

Fläche: 53.471,50 ha

Attendorf

606 01 **X 635 553 646 584 1.677 81 32 162**

Gerichtsbezirk: Graz(Land)

Fläche: 1.566,39 ha

Katastralgemeinden: Attendorf 856,32 ha, Mantscha 467,77 ha, Schadendorfberg 242,30 ha

Postleitzahlen: Gemeindeamt: 8151 weitere: 8052, 8054, 8144, 8561

Österr. Karte: 163, 164, 189, 190

Höhenklasse: 4

NUTS 3-Code: AT221

14884 Attendorf D 354 **000 100 85 101 89 276 11 8 32**
(47°00'23",15°19'56")

Maiersdorfmühle Sä, Stockerprobst E

14885 Attendorfberg ZH (420) 000 118 98 122 104 327 12 3 45

Haller E, Kaiser E, Krutz E, Mannsberger-Kapelle Ki, Scharthiasl E, Tax E

14886 Mantscha R (420) 000 144 129 147 137 395 27 9 32

Haltjosl E, Köberl E, Lenz E, Mantschameier E, Mur E, Rauch E, Teichmeier E, Waldhof E, Wolfgang W

17524 Mühlriegl Sdlg 000 45 43 46 44 110 6 3 5

17525 Riederhof Sdlg 000 80 68 78 70 171 11 6 2

14887 Schadendorfberg ZH 001 34 28 35 30 82 1 2 13

Starchel E

14888 Södingberg ZH (420) 001 20 17 19 17 50 2 - 12

14889 Stein R (380) 001 94 85 98 93 266 11 1 21

Zählsprengelübersicht:

Attendorf 000 487 423 494 444 1.279 67 29 116

Schadendorfberg 001 148 130 152 140 398 14 3 46

Graz-Umgebung

Gemeindename OKZ Ortschaftsname	ZB ZSP	Gebäude insges.	Geb.mit Haupt- wohnsitz	Wohnun- gen	Haus- halte	Wohn- bevölk.	Neben- wohnsitz- fälle	Ar- beits- stätten	L + F Betr.- stätten
Brodingberg 606 02	X	423	355	450	402	1.250	38	42	148
Gerichtsbezirk: Graz(Land) Fläche: 1.283,53 ha Katastralgemeinden: Affenberg 459,30 ha, Brodersdorf 193,25 ha, Haselbach 630,98 ha Postleitzahlen: Gemeindeamt: 8063 weitere: 8200 Österr. Karte: 164, 165 Höhenklasse: 4 NUTS 3-Code: AT221									
14890 Brodersdorf D (390) (47°06'44",15°39'00") Am Waldhang Sdlg, Edegger Gh, Koller Gh	000	150	121	152	139	382	11	20	35
14891 Brodingberg ZH (480) Bachberg ZH, Ehrenberg R, Ödt R (460), Sparblgraben ZH, Weiterstauden ZH, Wetterkreuz ZH	000	140	120	157	137	413	20	13	55
14892 Haselbach Buchegg ZH (480), Freiingeregg R (510), Hummelegg R (520), Schafzahl Gh, Tragberg ZH, Urscha ZH (410), Zornpeter E	001	133	114	141	126	455	7	9	58
Zählsprengelübersicht:									
Brodingberg	000	290	241	309	276	795	31	33	90
Haselbach	001	133	114	141	126	455	7	9	58
Deutschfeistritz M 606 03	X	1.052	914	1.615	1.501	3.843	133	119	144
Gerichtsbezirk: Frohnleiten Fläche: 3.919,78 ha Katastralgemeinden: Deutschfeistritz 420,62 ha, Kleinstübing 439,90 ha, Königgraben 386,26 ha, Prenning 818,54 ha, Stübinggraben 1.353,66 ha, Waldstein 500,80 ha Postleitzahlen: Gemeindeamt: 8121 weitere: 8103, 8114, 8122 Österr. Karte: 163, 164 Höhenklasse: 4 NUTS 3-Code: AT221									
14893 Arzwaldgraben ZH Ruine Waldstein Ru	003	15	12	19	17	47	5	2	5
14894 Deutschfeistritz M 413 (47°11'47",15°20'01") Rasthaus Deutschfeistritz Gh	X 000 001 002	471 307 132 32	406 261 115 30	934 702 194 38	877 665 176 36	2.066 1.533 443 90	66 57 6 3	83 61 21 1	29 18 11 -
14895 Himberg ZH	X 002 003	18 7 11	13 2 11	19 7 12	14 2 12	54 8 46	3 1 2	2 - 2	10 2 8
Bürger E, Fralli E, Grundner E, Niesenbacher E, Rauchleitner E, Sprinzelhofer E, Steiner E, Wachner E									
14896 Kleinstübing D 403 Dielach R, Österreichisches Freilichtmuseum Hgr, SOS-Kinderdorf Kleinstübing Sdlg	002	236	211	310	284	734	36	13	18
14897 Königgraben R Bergkogler E, Oberschwarzer E, Schartner Jh	X 000 002	60 50 10	51 42 9	65 54 11	59 48 11	197 167 30	3 3 -	3 3 -	13 10 3
14898 Prenning R 453	X 001 003	120 111 9	107 99 8	133 122 11	126 118 8	360 335 25	8 8 -	10 9 1	32 30 2

Graz-Umgebung

Gemeindenname OKZ Ortschaftsname	ZB ZSP	Gebäude insges.	Geb.mit Haupt- wohnsitz	Wohnun- gen	Haus- halte	Wohn- bevölk.	Neben- wohnsitz- fälle	Ar- beits- stätten	L + F Betr.- stätten
Eichberg ZH, Eichberger E, Feistermühle Mü, Grubbauer E, Steinwender E, Stoni E, Zitoll D									
14899 Stübinggraben ZH	002	42	32	38	33	128	5	2	23
Almhof E, Bodenschutti E, Hörgasbauer E, Jeinegg E, Klementbauer E, Pircher E, Rieger E, Riegermühle E, Walchergraben R, Waldhof E									
14900 Waldstein R 488	003	90	82	97	91	257	7	4	14
Karrer E, Schloss Waldstein Schl									
Zählsprengelübersicht:									
Deutschfeistr.u.Königgr.	000	357	303	756	713	1.700	60	64	28
Zitoll und Prenning	001	243	214	316	294	778	14	30	41
Stübinggraben u.Umgeb.	002	327	284	404	366	990	45	16	46
Waldstein und Himberg	003	125	113	139	128	375	14	9	29

Dobl M									
606 04	000	478	401	561	496	1.449	46	73	126

Gerichtsbezirk: Graz(Land)
 Fläche: 1.367,35 ha
 Katastralgemeinden: Dobl 582,02 ha, Muttendorf 511,64 ha, Petzendorf 273,69 ha
 Postleitzahl: 8143
 Österr. Karte: 190
 Höhenklasse: 3
 NUTS 3-Code: AT221

14901 Dobl M 349	000	195	159	265	236	680	19	53	41
(46°57'00",15°22'24")									
Bachwirt Gh, Schloss Gjaidhof Schl, Sender Dobl Wk									
14902 Muttendorf D 321	000	136	110	144	117	356	15	8	43
Muttendorfberg R									
14903 Petzendorf D 322	000	29	25	27	26	100	3	3	23
Zur Kainach Gh									
14904 Weinzettl D 323	000	118	107	125	117	313	9	9	19
Gallerhof Mh, Weinzettlberg D									

Zählsprengelübersicht:									
Dobl	000	478	401	561	496	1.449	46	73	126

Edelsgrub									
606 05	000	262	211	249	212	637	19	7	83

Gerichtsbezirk: Graz(Land)
 Fläche: 712,13 ha
 Katastralgemeinden: Edelsgrub 712,13 ha
 Postleitzahl: 8302
 Österr. Karte: 165
 Höhenklasse: 4
 NUTS 3-Code: AT221

14905 Edelsgrub ZH (460)	000	262	211	249	212	637	19	7	83
(47°01'54",15°36'36")									
Edelsbach ZH, Kesselgraben R, Kolmegg ZH, Loser E									

Zählsprengelübersicht:									
Edelsgrub	000	262	211	249	212	637	19	7	83

Graz-Umgebung

Gemeindenname OKZ Ortschaftsname	ZB ZSP	Gebäude insges.	Geb.mit Haupt- wohnsitz	Wohnun- gen	Haus- halte	Wohn- bevölk.	Neben- wohnsitz- fälle	Ar- beits- stätten	L + F Betr.- stätten
--	-----------	--------------------	-------------------------------	----------------	----------------	------------------	------------------------------	--------------------------	----------------------------

Eggersdorf bei Graz M

606 06	X	635	520	767	696	1.919	91	102	102
---------------	----------	------------	------------	------------	------------	--------------	-----------	------------	------------

Gerichtsbezirk: Graz(Land)

Fläche: 990,85 ha

Katastralgemeinden: Edelsbach 440,48 ha, Eggersdorf 550,37 ha

Postleitzahl: 8063

Österr. Karte: 164, 165

Höhenklasse: 4

NUTS 3-Code: AT221

14906	Edelsbach bei Graz R (540) Oberhöfiling D, Unterhöfiling W	001	169	135	182	153	440	32	18	45
-------	---	-----	-----	-----	-----	-----	-----	----	----	----

14907	Eggersdorf bei Graz M 410 (47°07'24",15°36'02") Hocheegg E, Stuhlsdorf D	000	466	385	585	543	1.479	59	84	57
--------------	--	------------	------------	------------	------------	------------	--------------	-----------	-----------	-----------

Zählsprengelübersicht:

Eggersdorf bei Graz	000	466	385	585	543	1.479	59	84	57
Edelsbach bei Graz	001	169	135	182	153	440	32	18	45

Eisbach

606 07	X	934	806	1.160	1.008	2.893	117	82	216
---------------	----------	------------	------------	--------------	--------------	--------------	------------	-----------	------------

Gerichtsbezirk: Frohnleiten

Fläche: 4.147,31 ha

Katastralgemeinden: Eisbach 1.613,87 ha, Hörgas 1.298,13 ha, Kehr und Plesch 1.235,31 ha

Postleitzahlen: Gemeindeamt: 8103 weitere: 8111, 8112, 8113, 8114

Österr. Karte: 163

Höhenklasse: 4

NUTS 3-Code: AT221

14908	Eisbach Blasjakl E, Ebner E, Greger Gh, Greith R, Hagendorn E, Hart ZH, Hasel E, Hochegger E, Kugelberg R, Meierhof R (490), Schirning ZH (450), Schmiedbauer E, Schneider E, Staber E, Steinkellner E, Strunz E, Teichbock E, Teichhüter E, Wiesenwirt Gh	001	323	284	334	302	972	38	26	90
-------	---	-----	-----	-----	-----	-----	-----	----	----	----

14909	Hörgas ZH (440) Edenbauer E, Enzenbach ZH, Hart R, Klöcklbauer E, Landeskrankenhaus Enzenbach Sa, Landeskrankenhaus Hörgas Sa, Lechnerhof E, Lenzbauer E, Lückl E, Mühlbacherhütte Schh, Reinprecht E, Wollschlager E	000	296	263	394	347	968	41	22	53
-------	--	-----	-----	-----	-----	-----	-----	----	----	----

14910	Kehr und Plesch Aselbauer E, Brosi E, Eisbacher E, Glöcklwirt Gh, Hausegg ZH, Kainz E, Kehr ZH, Lippbauer E, Plesch ZH, Wiesenblas E, Ziegler E	000	36	31	38	33	110	3	3	28
-------	--	-----	----	----	----	----	-----	---	---	----

14911	Rein R 453 (47°08'08",15°17'09") Josefsheim E, Landesgut Hörgas Mh, Reinersiedlung Sdlg, Sankt Ulrich Ki, Scherer E, Selenz R, Tallak R (480), Türkbauer E, Zisterzienserstift Rein Kl	001	279	228	394	326	843	35	31	45
--------------	--	------------	------------	------------	------------	------------	------------	-----------	-----------	-----------

Zählsprengelübersicht:

Hörgas-Kehr und Plesch	000	332	294	432	380	1.078	44	25	81
Eisbach-Rein	001	602	512	728	628	1.815	73	57	135

Graz-Umgebung

Gemeindenname OKZ Ortschaftsname	ZB ZSP	Gebäude insges.	Geb.mit Haupt- wohnsitz	Wohnun- gen	Haus- halte	Wohn- bevölk.	Neben- wohnsitz- fälle	Ar- beits- stätten	L + F Betr.- stätten	
Feldkirchen bei Graz M										
606 08	X	1.409	1.238	2.259	2.142	5.024	369	278	90	
Gerichtsbezirk: Graz(Land)										
Fläche: 1.154,48 ha										
Katastralgemeinden: Lebern 856,26 ha, Wagnitz 298,22 ha										
Postleitzahlen: Gemeindeamt: 8073 weitere: 8401										
Österr. Karte: 164, 190										
Höhenklasse: 3										
NUTS 3-Code: AT221										
14912	Abtissendorf D (335)	X	389	325	522	492	1.145	85	128	18
		002	209	167	248	229	528	35	75	9
		003	180	158	274	263	617	50	53	9
	Flughafen Graz Hgr, Petermühle E									
14913	Feldkirchen bei Graz M	X	365	328	795	742	1.654	140	63	11
	342									
	(47°00'47",15°26'36")	000	166	144	497	453	1.042	86	36	8
		001	187	172	240	233	502	46	22	1
		002	12	12	58	56	110	8	5	2
14914	Lebern D (330)	X	238	208	306	293	723	59	46	32
		001	63	60	76	74	191	15	6	3
		002	175	148	230	219	532	44	40	29
	Lebernfeld R, Mittermühle E, Wasserwerk Graz-Feldkirchen Wk									
14915	Wagnitz D 325	003	417	377	636	615	1.502	85	41	29
	Zählsprengelübersicht:									
	Feldkirchen-Zentrum	000	166	144	497	453	1.042	86	36	8
	Feldkirchen-Umgebung	001	250	232	316	307	693	61	28	4
	Lebern-Abtissendorf	002	396	327	536	504	1.170	87	120	40
	Wagnitz	003	597	535	910	878	2.119	135	94	38
<hr/>										
Fernitz										
606 09		000	824	745	1.045	1.001	2.773	127	87	124
Gerichtsbezirk: Graz(Land)										
Fläche: 1.058,39 ha										
Katastralgemeinden: Fernitz 720,84 ha, Gnaning 337,55 ha										
Postleitzahl: 8072										
Österr. Karte: 190										
Höhenklasse: 3										
NUTS 3-Code: AT221										
14916	Fernitz D 320	000	703	639	914	881	2.408	109	81	74
	(46°58'24",15°30'01")									
	Aumühle E, Vorstadt R									
14917	Gnaning ZH 355	000	121	106	131	120	365	18	6	50
	Fernitzberg R, Hasiba E, Tropbach R									
	Zählsprengelübersicht:									
	Fernitz	000	824	745	1.045	1.001	2.773	127	87	124

Graz-Umgebung

Gemeindenname OKZ Ortschaftsname	ZB ZSP	Gebäude insges.	Geb.mit Haupt- wohnsitz	Wohnun- gen	Haus- halte	Wohn- bevölk.	Neben- wohnsitz- fälle	Ar- beits- stätten	L + F Betr.- stätten	
Frohnleiten ST										
606 10	X	1.672	1.390	2.829	2.631	6.592	410	308	193	
Gerichtsbezirk: Frohnleiten										
Fläche: 12.762,85 ha										
Katastralgemeinden: Adriach 1.347,61 ha, Frohnleiten 224,49 ha, Gams 3.646,43 ha, Gamsgraben 1.575,07 ha, Hofamt 806,49 ha, Laas 364,07 ha, Laufnitzdorf 806,04 ha, Laufnitzgraben 1.583,40 ha, Mauritzen 582,77 ha, Pfannberg 553,00 ha, Rothleiten 734,57 ha, Wannersdorf 538,91 ha										
Postleitzahlen: Gemeindeamt: 8130 weitere: 8121, 8122										
Österr. Karte: 133, 134, 163, 164										
Höhenklasse: 4										
NUTS 3-Code: AT221										
15011	Adriach D	X	119	101	124	119	413	19	12	43
		008	58	53	63	62	240	8	7	20
		009	61	48	61	57	173	11	5	23
	Adriach-Rabenstein R, Adriach-Reising ZH, Haneggruber E, Hoyer E, Jöllner E, Murhof E, Peter im Greith E, Poldlwirt Gh, Rami E, Raschbichler E, Reyer E, Schloss Rabenstein Schl, Weigl E, Wirt in Reising E									
14918	Badl R	005	16	14	24	24	64	5	4	4
	Bucher E									
14919	Brunnhof Sdlg	002	46	37	59	53	133	24	7	1
14920	Frohnleiten St 438	X	670	575	1.598	1.502	3.467	194	200	19
	(47°16'01",15°19'36")	000	107	75	199	189	380	20	101	3
		001	432	391	859	803	1.954	108	64	10
		002	83	62	131	123	268	19	34	5
		003	1	-	-	-	-	-	-	-
		006	22	22	180	168	355	24	1	1
		007	25	25	229	219	510	23	-	-
	Schloss Pfannberg Schl									
15012	Gams R	X	78	65	87	76	277	10	5	25
		008	20	20	21	21	77	-	1	-
		009	58	45	66	55	200	10	4	25
	Altenberg ZH, Egersbauer E, Gröbler E, Harold E, Hartlbauer E, Hecher E, Kogler E, Leeb in der Pölla E, Nahold E, Pöllagraben ZH, Ratlosgraben ZH, Roaner E, Sagmeister E, Sattentaler E, Schrott E, Schwarzwaldhütte Jhnt, Schweiger E, Wegscheider E, Winterleiten ZH, Zink E									
15013	Gamsgraben ZH	009	17	9	24	13	30	8	-	5
	Jagdschloss Hochalm Jh, Landsmoarhütte Jhnt, Sattler Jh, Schweighof E									
15014	Hofamt ZH	009	25	18	24	19	75	2	1	15
	Arzwaldgraben ZH, Bodlos E, Fuchs E, Gottsgraber E, Grabenbauer E, Harrer E, Moderer E, Rotmüller E, Schauppen E, Schenkenberg ZH, Steinkellner E, Teschi E, Tonibauer E, Zöllnerhütte Jhnt									
	Almen: Gmeinalmhütte									
14921	Laas ZH	X	38	31	43	38	112	13	2	9
		002	4	3	5	4	9	2	-	-
		005	34	28	38	34	103	11	2	9
	Beerbauer E, Dürnberg ZH, Waldlenz E									
15015	Laufnitzdorf D	008	94	83	126	116	320	19	13	20
	Am Anger R, Felber E, Hackensteiner E, Hötschbacher E, Huber E, Laufnitzberg ZH, Oberferler E, Steiner E, Wiesersiedlung Sdlg									
15016	Laufnitzgraben ZH	009	8	2	6	2	3	-	1	3
	Auer E, Erblehnerhube E, Pichler Jhnt, Rieglmoarschweig We, Wieseralm Agh, Winkler We									
15017	Leutnant Günther-Siedlung Sdlg (460)	008	46	43	47	44	103	10	-	-
14922	Maria Ebenort Sdlg	004	41	40	41	40	118	9	2	-
14923	Peugen R	004	33	20	24	23	50	2	3	4
	Bauernfeind-Papierfabrik Fbk									

Graz-Umgebung

Gemeindenname OKZ Ortschaftsname	ZB ZSP	Gebäude insges.	Geb.mit Haupt- wohnsitz	Wohnun- gen	Haus- halte	Wohn- bevölk.	Neben- wohnsitz- fälle	Ar- beits- stätten	L + F Betr.- stätten
14924 Pfannberg ZH Handl E, Kohlberger E, Luisbauer E, Pichelhof Mh, Ruine Alt-Pfannberg Ru, Schöllner E, Seifried E	005	25	23	26	24	82	8	-	17
15018 Rothleiten R 430 Ebenbauer E, Hammerl R, Schloss Weyer Schl, Weyer R, Wittaler E	008	111	103	201	191	484	23	9	8
14925 Schönau Sdlg (450)	003	114	101	198	183	447	37	20	2
14926 Schrauding R Zellhof E	005	40	30	36	33	88	10	5	5
14927 Schweizerfabrik R	003	29	7	25	21	44	3	14	-
14928 Ungersdorf D	005	30	26	31	30	80	7	4	6
14929 Wannersdorf R Schlögmoar Jh	004	92	62	85	80	202	7	6	7

Zählsprengelübersicht:

Frohnleiten-Zentrum	000	107	75	199	189	380	20	101	3
Villenviertel-Vorstadt	001	432	391	859	803	1.954	108	64	10
Mauritzen-Brunnhof	002	133	102	195	180	410	45	41	6
Schönau-Schweizerfabrik	003	144	108	223	204	491	40	34	2
Wannersdorf	004	166	122	150	143	370	18	11	11
Frohnleiten-Süd	005	145	121	155	145	417	41	15	41
Wohnhausanlage Am Kogl	006	22	22	180	168	355	24	1	1
Wohnhsanlg. Am Grünanger	007	25	25	229	219	510	23	-	-
Rothl.-Laufnitzdf-Adriach	008	329	302	458	434	1.224	60	30	48
Rothleiten Umgebung	009	169	122	181	146	481	31	11	71

Gössendorf M

606 11	X	1.018	918	1.206	1.125	3.079	177	137	88
---------------	----------	--------------	------------	--------------	--------------	--------------	------------	------------	-----------

Gerichtsbezirk: Graz(Land)

Fläche: 717,94 ha

Katastralgemeinden: Gössendorf 481,99 ha, Thondorf 235,95 ha

Postleitzahlen: Gemeindeamt: 8071 weitere: 8041, 8072

Österr. Karte: 164, 190

Höhenklasse: 3

NUTS 3-Code: AT221

14930 Dörfla D 331	000	254	228	306	284	752	33	36	14
14931 Gössendorf M 326	X	599	551	698	657	1.847	116	67	49
(46°59'41",15°29'01")	001	312	294	390	372	1.072	73	42	28
	002	287	257	308	285	775	43	25	21
Kläranlage Gössendorf Wk, Schloss Mühlegg Schl									
14932 Thondorf D 334	000	165	139	202	184	480	28	34	25

Zählsprengelübersicht:

Dörfla-Thondorf	000	419	367	508	468	1.232	61	70	39
Gössendorf-Nord	001	312	294	390	372	1.072	73	42	28
Gössendorf-Süd	002	287	257	308	285	775	43	25	21

Graz-Umgebung

Gemeindenname OKZ Ortschaftsname	ZB ZSP	Gebäude insges.	Geb.mit Haupt- wohnsitz	Wohnun- gen	Haus- halte	Wohn- bevölk.	Neben- wohnsitz- fälle	Ar- beits- stätten	L + F Betr.- stätten
Bergland	004	387	299	437	373	1.193	53	18	86
St.Stefan-West	005	130	110	505	485	968	34	37	17
Am Hausberg	006	125	121	197	192	493	13	6	2

Gratwein M

606 14	X	885	747	1.611	1.483	3.525	93	135	48
---------------	----------	------------	------------	--------------	--------------	--------------	-----------	------------	-----------

Gerichtsbezirk: Frohnleiten
 Fläche: 455,03 ha
 Katastralgemeinden: Gratwein 455,03 ha
 Postleitzahl: 8112
 Österr. Karte: 163, 164
 Höhenklasse: 3
 NUTS 3-Code: AT221

14939 Gratwein M 392	X	885	747	1.611	1.483	3.525	93	135	48
(47°07'54",15°19'02")	000	364	302	674	619	1.534	43	62	24
	001	521	445	937	864	1.991	50	73	24

Au Sdlg, Kierl R

Zählsprengelübersicht:

Gratwein-Nord	000	364	302	674	619	1.534	43	62	24
Gratwein-Süd	001	521	445	937	864	1.991	50	73	24

Großstübing

606 15	000	137	100	133	121	375	30	9	60
---------------	------------	------------	------------	------------	------------	------------	-----------	----------	-----------

Gerichtsbezirk: Frohnleiten
 Fläche: 1.776,88 ha
 Katastralgemeinden: Großstübing 1.776,88 ha
 Postleitzahlen: Gemeindeamt: 8114 weitere: 8124
 Österr. Karte: 163
 Höhenklasse: 5
 NUTS 3-Code: AT221

14940 Großstübing R 543	000	137	100	133	121	375	30	9	60
(47°11'32",15°14'01")									

Bameder E, Bergwerk R, Brandner E, Brunnbauer E, Christibauer E, Eder E, Feichter E, Geißer E, Großstübing-Zerstreute Häuser ZH (820), Hiedner Gh, Holzmann E, Hork E, Huber E, Hundsdorf ZH, Jantscher E, Kleinschuster E, Kollmanngraben ZH (610), Krafuß E, Krienzgraben ZH, Moritz E, Paullipp E, Plesch E, Silberberg ZH, Sorrer E, Spandl E, Taschler E, Wartbauer E, Wartkogel ZH, Zenz Jhtt

Zählsprengelübersicht:

Großstübing	000	137	100	133	121	375	30	9	60
-------------	-----	-----	-----	-----	-----	-----	----	---	----

Gschnaidt

606 16	000	164	107	155	109	400	45	9	67
---------------	------------	------------	------------	------------	------------	------------	-----------	----------	-----------

Gerichtsbezirk: Frohnleiten
 Fläche: 2.982,34 ha
 Katastralgemeinden: Gschnaidt 2.982,34 ha
 Postleitzahlen: Gemeindeamt: 8153 weitere: 8103, 8114
 Österr. Karte: 163
 Höhenklasse: 6
 NUTS 3-Code: AT221

Graz-Umgebung

Gemeindenname OKZ Ortschaftsname	ZB ZSP	Gebäude insges.	Geb.mit Haupt- wohnsitz	Wohnun- gen	Haus- halte	Wohn- bevölk.	Neben- wohnsitz- fälle	Ar- beits- stätten	L + F Betr.- stätten
14941 Gschnaidt (47°08'01",15°11'01")	000	164	107	155	109	400	45	9	67
Abraham E, Ambros E, Brandstätter Jh, Enzianhof Gh, Fuchs E, Grabenfödl We, Grabenwarter E, Hasi E, Heigger Jh, Hidner E, Höfer E, Jagerpauli Jh, Kalbacher E, Kehrschmied Jh, Kesselmeixner E, Klein-Lückanderl E, Knoblach E, Kogler We, Kohlbauer E, Kornberg R (720), Kreuzwirt E, Krienz ZH (800), Lenzbauer E, Lück E, Marxbauer E, Moises E, Pagger E, Platzl E, Plesch ZH (910), Pleschwirt Agh, Ponkratzbauer We, Pretentaler E, Rattich E, Riemer E, Sankt Pankrazen D 769, Sankt Pankrazen (Umgebung) ZH (750), Saupart E, Steinklauber E, Stiwollgraben ZH, Stübinggraben ZH, Thurner E, Wolf am Egg E, Zuri E Almen: Bockstaller									

Zählsprengelübersicht:

Gschnaidt	000	164	107	155	109	400	45	9	67
-----------	-----	-----	-----	-----	-----	-----	----	---	----

Hart bei Graz

606 17	X	1.412	1.264	1.662	1.546	4.189	170	155	114
---------------	----------	--------------	--------------	--------------	--------------	--------------	------------	------------	------------

Gerichtsbezirk: Graz(Land)

Fläche: 1.100,39 ha

Katastralgemeinden: Hart bei St. Peter 663,39 ha, Messendorf 437,00 ha

Postleitzahlen: Gemeindeamt: 8075 weitere: 8047, 8301

Österr. Karte: 164

Höhenklasse: 4

NUTS 3-Code: AT221

14942 Hart bei Graz R (450) (47°03'00",15°31'40")	X	1.412	1.264	1.662	1.546	4.189	170	155	114
	000	854	764	1.015	958	2.560	100	113	67
	001	558	500	647	588	1.629	70	42	47

Attemshof Mh, Aupal R, Glycinengut Mh, Hohenrain R, Holzerhof E, Klinzelweg R, Koppenhof E, Pachern D, Paulitsch Gh, Reintal R, Schloss Reintal Schl, Schustermichl E, Sternleiten W, Wagnerhiesl E, Wagnersimerl E, Weinhappl E

Zählsprengelübersicht:

Hart bei Graz-Süd	000	854	764	1.015	958	2.560	100	113	67
Hart bei Graz-Nord	001	558	500	647	588	1.629	70	42	47

Hart-Purgstall

606 34	X	536	460	585	535	1.653	72	41	155
---------------	----------	------------	------------	------------	------------	--------------	-----------	-----------	------------

Gerichtsbezirk: Graz(Land)

Fläche: 1.583,93 ha

Katastralgemeinden: Hart bei Eggersdorf 833,89 ha, Purgstall 750,04 ha

Postleitzahlen: Gemeindeamt: 8063 weitere: 8044, 8062

Österr. Karte: 164, 165

Höhenklasse: 5

NUTS 3-Code: AT221

15004 Hart bei Eggersdorf	001	189	164	213	198	607	19	15	67
Aigen R, Albersdorf R, Albersdorferegg R, Ebelhof R, Hart R 529, Hofbauer E, Königgraben R, Kotzersdorf D 429, Niklwirt Gh, Schloss Dornhofen Schl, Tragberg R									

15005 Purgstall bei Eggersdorf (47°07'50",15°34'48")	000	347	296	372	337	1.046	53	26	88
---	------------	------------	------------	------------	------------	--------------	-----------	-----------	-----------

Greith R (520), Grubbauer E, Gumpers R, Hoffeldsiedlung Sdlg, Köck E, Mitteregg R (510), Mitterprellerberg R, Oberprellerberg R, Prellerberg R (520), Purgstall R (530), Rauter Gh, Unterprellerberg R, Volkersdorf R 426

Zählsprengelübersicht:

Purgstall bei Eggersdorf	000	347	296	372	337	1.046	53	26	88
Hart bei Eggersdorf	001	189	164	213	198	607	19	15	67

Graz-Umgebung

Gemeindename OKZ Ortschaftsname	ZB ZSP	Gebäude insges.	Geb.mit Haupt- wohnsitz	Wohnun- gen	Haus- halte	Wohn- bevölk.	Neben- wohnsitz- fälle	Ar- beits- stätten	L + F Betr.- stätten
------------------------------------	-----------	--------------------	-------------------------------	----------------	----------------	------------------	------------------------------	--------------------------	----------------------------

Haselsdorf-Tobelbad

606 18 **000** **467** **390** **555** **451** **1.221** **69** **34** **89**

Gerichtsbezirk: Graz(Land)
 Fläche: 666,04 ha
 Katastralgemeinden: Haselsdorf 666,04 ha
 Postleitzahl: 8144
 Österr. Karte: 164, 189, 190
 Höhenklasse: 3
 NUTS 3-Code: AT221

14943	Badegg D (410) Badleiten R (360), Fuggari R	000	110	99	119	108	290	7	7	17
14944	Haselsdorf R 358 Erken R, Himmelreich ZH, Mühlbach E	000	97	85	93	86	258	7	5	24
14945	Haselsdorfberg R (410) Jandlkapelle Ki, Pfalzberg ZH 428, Rosenhofer E	000	163	127	157	129	353	20	5	41
14946	Tobelbad D 353 (46°58'53",15°22'00") Rehabilitationszentrum-Tobelbad Sa	000	97	79	186	128	320	35	17	7

Zählsprengelübersicht:

Haselsdorf-Tobelbad	<i>000</i>	<i>467</i>	<i>390</i>	<i>555</i>	<i>451</i>	<i>1.221</i>	<i>69</i>	<i>34</i>	<i>89</i>
---------------------	------------	------------	------------	------------	------------	--------------	-----------	-----------	-----------

Hausmannstätten M

606 19 **000** **841** **752** **1.004** **920** **2.456** **140** **122** **78**

Gerichtsbezirk: Graz(Land)
 Fläche: 679,48 ha
 Katastralgemeinden: Hausmannstätten 679,48 ha
 Postleitzahl: 8071
 Österr. Karte: 164, 190
 Höhenklasse: 3
 NUTS 3-Code: AT221

14947	Berndorf D (345)	000	111	102	117	109	285	15	10	14
14948	Hausmannstätten M 342 (46°59'24",15°30'38") Dürnberg R, Freudenegg R, Himmelreich E, Judendorf R, Meierbauer E, Schloss Pfeilerhof Schl	000	730	650	887	811	2.171	125	112	64

Zählsprengelübersicht:

Hausmannstätten	<i>000</i>	<i>841</i>	<i>752</i>	<i>1.004</i>	<i>920</i>	<i>2.456</i>	<i>140</i>	<i>122</i>	<i>78</i>
-----------------	------------	------------	------------	--------------	------------	--------------	------------	------------	-----------

Hitzendorf M

606 20 **X** **1.118** **934** **1.249** **1.132** **3.412** **122** **120** **335**

Gerichtsbezirk: Graz(Land)
 Fläche: 2.477,23 ha
 Katastralgemeinden: Berndorf 469,36 ha, Hitzendorf 1.375,15 ha, Mayersdorf 497,44 ha, Michlbach 58,20 ha, Pirka-Söding 77,08 ha
 Postleitzahlen: Gemeindeamt: 8151 weitere: 8052, 8113, 8152, 8561
 Österr. Karte: 163, 164
 Höhenklasse: 4
 NUTS 3-Code: AT221

14949	Altenberg R	001	50	34	45	36	113	18	-	20
-------	-------------	-----	----	----	----	----	-----	----	---	----

Graz-Umgebung

Gemeindenname OKZ Ortschaftsname	ZB ZSP	Gebäude insges.	Geb.mit Haupt- wohnsitz	Wohnun- gen	Haus- halte	Wohn- bevölk.	Neben- wohnsitz- fälle	Ar- beits- stätten	L + F Betr.- stätten
--	-----------	--------------------	-------------------------------	----------------	----------------	------------------	------------------------------	--------------------------	----------------------------

Judendorf-Straßengel M

606 22	X	1.374	1.220	2.109	2.040	4.990	230	149	77
---------------	----------	--------------	--------------	--------------	--------------	--------------	------------	------------	-----------

Gerichtsbezirk: Frohnleiten
 Fläche: 1.061,16 ha
 Katastralgemeinden: Judendorf-Straßengel 1.061,16 ha
 Postleitzahl: 8111
 Österr. Karte: 163, 164
 Höhenklasse: 3
 NUTS 3-Code: AT221

14964	Hundsdorf R	004	109	97	114	109	310	17	4	11
14965	Judendorf M (380) (47°07'00",15°20'43") Murmühle Mü	000	457	400	746	721	1.705	67	73	16
14966	Kugelberg R Kronast E	004	89	69	86	81	222	22	2	21
14967	Rötz R (395)	X	198	180	229	225	567	25	12	7
		003	67	60	74	74	197	7	3	3
		004	131	120	155	151	370	18	9	4
14968	Straßengel D 454	X	521	474	934	904	2.186	99	58	22
		000	1	1	1	1	4	-	-	-
		001	162	141	204	196	459	28	20	16
		002	43	40	359	347	779	29	9	-
		003	302	279	357	347	912	42	27	5
		004	13	13	13	13	32	-	2	1

Zählsprengelübersicht:

Judendorf	000	458	401	747	722	1.709	67	73	16
Straßengel-Süd	001	162	141	204	196	459	28	20	16
Straßengel-Mitte	002	43	40	359	347	779	29	9	-
Straßengel-Nord	003	369	339	431	421	1.109	49	30	8
Judendorf-Straßengel-W	004	342	299	368	354	934	57	17	37

Kainbach bei Graz

606 23	X	709	578	766	660	2.490	272	78	151
---------------	----------	------------	------------	------------	------------	--------------	------------	-----------	------------

Gerichtsbezirk: Graz(Land)
 Fläche: 1.773,55 ha
 Katastralgemeinden: Hönigthal 605,57 ha, Kainbach 625,29 ha, Schaffthal 542,69 ha
 Postleitzahlen: Gemeindeamt: 8010 weitere: 8044, 8047, 8063, 8301
 Österr. Karte: 164
 Höhenklasse: 5
 NUTS 3-Code: AT221

14969	Hönigthal R 560	000	253	212	272	247	724	37	26	56
	Amtmann R, Doktorbauer E, Gangl R, Milchgraben R, Neudörfel R, Pfabenspeter E, Römerweg R, Schillingsdorf R, Talbauer E, Ungerbauer E, Walchpeter E									
14970	Kainbach R (440) (47°05'23",15°31'45")	X	275	221	309	261	1.301	173	32	41
		000	256	214	289	247	720	84	22	40
		001	19	7	20	14	581	89	10	1
	Äußere Ragnitz R (500), Eichenhof Mh, Hansmeier E, Kainbach-Heilstätte Sa, Klause E, Plammer E, Ragnitz R (460), Rot E, Steßl E, Tanzer E									
14971	Schaftal R	000	181	145	185	152	465	62	20	54
	Aigelpeter E, Bäckenspeterl E, Griesbauer Gh, Hollergraben R, Hübler E, Jaklhof E, Neuhof Mh, Römerweg R, Schaftalberg R, Schillingsdorf R (560)									

Graz-Umgebung

Gemeindenname OKZ Ortschaftsname	ZB ZSP	Gebäude insges.	Geb.mit Haupt- wohnsitz	Wohnun- gen	Haus- halte	Wohn- bevölk.	Neben- wohnsitz- fälle	Ar- beits- stätten	L + F Betr.- stätten
--	-----------	--------------------	-------------------------------	----------------	----------------	------------------	------------------------------	--------------------------	----------------------------

Zählsprengelübersicht:

Kainbach bei Graz	000	690	571	746	646	1.909	183	68	150
Kainbach-Heilstätte	001	19	7	20	14	581	89	10	1

Kalsdorf bei Graz M

606 24	X	1.298	1.066	2.038	1.958	4.837	226	231	107
---------------	----------	--------------	--------------	--------------	--------------	--------------	------------	------------	------------

Gerichtsbezirk: Graz(Land)

Fläche: 1.507,55 ha

Katastralgemeinden: Großsulz 401,29 ha, Kalsdorf 821,12 ha, Thalerhof 285,14 ha

Postleitzahl: 8401

Österr. Karte: 190

Höhenklasse: 3

NUTS 3-Code: AT221

14972	Forst Sdlg 333 Schachenwald Sdlg	002	173	160	186	181	468	40	20	16
14973	Großsulz D 315	003	256	230	290	275	778	30	26	30
14974	Kalsdorf bei Graz M 324 (46°57'45",15°28'43")	X	805	619	1.479	1.420	3.391	153	176	47
		000	300	236	614	598	1.439	53	91	37
		001	406	300	738	696	1.633	79	62	3
		002	31	21	24	22	52	8	13	2
		003	68	62	103	104	267	13	10	5
	Laasiedlung Sdlg									
14975	Kleinsulz R	X	53	47	72	71	170	3	7	12
		000	6	5	6	5	18	-	2	2
		003	47	42	66	66	152	3	5	10
14976	Thalerhof Sdlg	002	11	10	11	11	30	-	2	2

Zählsprengelübersicht:

Kalsdorf-Kleinsulz	000	306	241	620	603	1.457	53	93	39
Kalsdorf-Nord	001	406	300	738	696	1.633	79	62	3
Forst-Thalerhof	002	215	191	221	214	550	48	35	20
Großsulz	003	371	334	459	445	1.197	46	41	45

Krumegg

606 25	X	461	379	483	417	1.417	51	26	198
---------------	----------	------------	------------	------------	------------	--------------	-----------	-----------	------------

Gerichtsbezirk: Graz(Land)

Fläche: 1.619,41 ha

Katastralgemeinden: Krumegg 1.619,41 ha

Postleitzahlen: Gemeindeamt: 8323 weitere: 8081, 8302

Österr. Karte: 165, 191

Höhenklasse: 4

NUTS 3-Code: AT221

14977	Kohldorf ZH (380) Kocheregg R (470)	001	104	83	104	86	279	13	5	40
14978	Krumegg D 463 (47°01'16",15°38'04")	000	357	296	379	331	1.138	38	21	158
	Bachmüller E, Baumkircherkapelle Ki, Brunn R (480), Dornegg R 463, Eberl E, Hammermühle E, Hohenegg R 473, Lanergraben R, Pirkwiesen ZH (440), Prüfung D (400), Schloss Erkoschlößl Schl, Schloss Pirkwiesen Schl									

Zählsprengelübersicht:

Krumegg	000	357	296	379	331	1.138	38	21	158
---------	-----	-----	-----	-----	-----	-------	----	----	-----

Graz-Umgebung

Gemeindenname OKZ Ortschaftsname	ZB ZSP	Gebäude insges.	Geb.mit Haupt- wohnsitz	Wohnun- gen	Haus- halte	Wohn- bevölk.	Neben- wohnsitz- fälle	Ar- beits- stätten	L + F Betr.- stätten
Kohldorf	001	104	83	104	86	279	13	5	40

Kumberg M

606 26	X	1.041	920	1.172	1.069	3.067	174	110	221
---------------	----------	--------------	------------	--------------	--------------	--------------	------------	------------	------------

Gerichtsbezirk: Graz(Land)

Fläche: 2.927,08 ha

Katastralgemeinden: Gschwendt 753,47 ha, Hofstätten 811,91 ha, Kumberg 692,89 ha, Rabnitz 668,81 ha

Postleitzahlen: Gemeindeamt: 8062 weitere: 8044, 8061, 8063, 8160, 8181

Österr. Karte: 164, 165

Höhenklasse: 5

NUTS 3-Code: AT221

14979	Gschwendt D 524 Albersdorf D, Birleiten R, Frindorf D (480), Gstauda W, Jassing R, Leinhiasl Gh, Pircha D (550)	000	305	276	340	314	889	48	27	76
14980	Hofstätten R (560) Annajörgl E, Bachsepl E, Grubberg R, Hirtenfeldberg R (560), Meierhöfen R, Not R, Pesenhofer E, Würzelberg R, Zehentbauerwirt Gh	000	131	116	140	125	433	25	5	57
14981	Kumberg M 526 (47°09'39",15°32'01") Boxshof E, Gmosbauer E, Hermsdorf R, Hofmühle E, Kainberg R, Meierhöfen R, Schloss Kainberg Schl	001	361	310	425	384	1.072	66	57	36
14982	Rabnitz D (520) Bachwirt E, Baltahof Mh, Eidexberg R (500), Fasslberg R, Forst R (540), Köglmühle E, Kreuzmühle E, Neues Faßl Gh, Wollsdorf D	001	244	218	267	246	673	35	21	52

Zählsprengelübersicht:

Gschwendt-Hofstätten	000	436	392	480	439	1.322	73	32	133
Kumberg-Rabnitz	001	605	528	692	630	1.745	101	78	88

Langegg bei Graz

606 27	000	277	240	278	246	786	34	13	125
---------------	------------	------------	------------	------------	------------	------------	-----------	-----------	------------

Gerichtsbezirk: Graz(Land)

Fläche: 1.134,26 ha

Katastralgemeinden: Langegg 1.134,26 ha

Postleitzahlen: Gemeindeamt: 8323 weitere: 8302

Österr. Karte: 165

Höhenklasse: 4

NUTS 3-Code: AT221

14983	Hirtenfeld R (490)	000	56	51	57	53	176	6	2	16
14984	Kogelbuch R (490)	000	25	20	26	21	55	-	2	7
14985	Lambach R (450)	000	14	13	14	13	39	1	2	10
14986	Langegg-Ort R 499 Hammerfeld R	000	46	40	44	41	123	1	2	17
14987	Mittergoggitsch R 370	000	61	50	62	51	176	16	2	32
14988	Obergoggitsch R (410) (47°02'39",15°39'01")	000	52	45	52	46	145	7	3	28
14989	Unterbuch R (420) Wallnermühle E	000	15	14	15	14	43	3	-	9
14990	Zaunstein R	000	8	7	8	7	29	-	-	6

Zählsprengelübersicht:

Langegg bei Graz	000	277	240	278	246	786	34	13	125
------------------	-----	-----	-----	-----	-----	-----	----	----	-----

Graz-Umgebung

Gemeindenname OKZ Ortschaftsname	ZB ZSP	Gebäude insges.	Geb.mit Haupt- wohnsitz	Wohnun- gen	Haus- halte	Wohn- bevölk.	Neben- wohnsitz- fälle	Ar- beits- stätten	L + F Betr.- stätten
--	-----------	--------------------	-------------------------------	----------------	----------------	------------------	------------------------------	--------------------------	----------------------------

Laßnitzhöhe M

606 28 **000** **839** **696** **1.082** **967** **2.525** **294** **119** **142**

Gerichtsbezirk: Graz(Land)
 Fläche: 1.484,01 ha
 Katastralgemeinden: Laßnitzhöhe 1.484,01 ha
 Postleitzahlen: Gemeindeamt: 8301 weitere: 8075, 8302
 Österr. Karte: 164, 165
 Höhenklasse: 5
 NUTS 3-Code: AT221

14991 Laßnitzhöhe M 536 **000** **839** **696** **1.082** **967** **2.525** **294** **119** **142**
 (47°04'34",15°34'57")

Autal R 411, Braschel E, Graf E, Karner Gh, Krachelberg ZH (480), Kreuzwirt Gh, Lebenjakl E, Liebmann E, Moggau ZH, Rastbichl ZH (490), Steinberger E, Trummer E, Wöbling ZH (400), Zirkl E

Zählsprengelübersicht:

Laßnitzhöhe **000** **839** **696** **1.082** **967** **2.525** **294** **119** **142**

Lieboch M

606 29 **X** **1.381** **1.211** **1.666** **1.540** **3.995** **137** **192** **112**

Gerichtsbezirk: Graz(Land)
 Fläche: 1.176,26 ha
 Katastralgemeinden: Lieboch 1.176,26 ha
 Postleitzahl: 8501
 Österr. Karte: 163, 189, 190
 Höhenklasse: 3
 NUTS 3-Code: AT221

14992 Lieboch M 334 **X** **825** **740** **1.012** **946** **2.485** **70** **118** **61**
 (46°58'29",15°20'01") **000** **424** **382** **552** **521** **1.425** **31** **50** **27**
 001 **401** **358** **460** **425** **1.060** **39** **68** **34**

Einöd ZH, Hotel Waldhof Hot, Kanzler Hgr, Wieser E

14993 Schadendorf D (330) 001 206 192 314 287 695 32 15 25
 Micko E, Tengg E

14994 Spatenhof D 345 000 350 279 340 307 815 35 59 26

Zählsprengelübersicht:

Lieboch-Ost **000** **774** **661** **892** **828** **2.240** **66** **109** **53**
 Lieboch-West **001** **607** **550** **774** **712** **1.755** **71** **83** **59**

Mellach

606 30 **000** **351** **305** **346** **331** **1.004** **25** **33** **75**

Gerichtsbezirk: Graz(Land)
 Fläche: 994,61 ha
 Katastralgemeinden: Mellach 994,61 ha
 Postleitzahlen: Gemeindeamt: 8072 weitere: 8410
 Österr. Karte: 190
 Höhenklasse: 3
 NUTS 3-Code: AT221

14995 Dillach R (340) **000** **112** **90** **106** **100** **298** **10** **12** **23**
 (46°55'16",15°30'36")

Aue R, Dillachegg R (380), Dillachhöhe R (380), Kraftwerk Aue Wk, Liebmann E, Schloss Weißenegg Schl

Graz-Umgebung

Gemeindename OKZ Ortschaftsname	ZB ZSP	Gebäude insges.	Geb.mit Haupt- wohnsitz	Wohnun- gen	Haus- halte	Wohn- bevölk.	Neben- wohnsitz- fälle	Ar- beits- stätten	L + F Betr.- stätten
14996 Enzelsdorf D 316 Bachhansl E, Hölle W, Stranz E, Vorstadt R (360)	000	93	81	100	94	273	3	7	23
14997 Mellach R (380) Enzelsberg ZH (390), Forstsimerl E, Mellachberg ZH, Murberg R (340), Schloss Turmhof Schl, Vorstadt R (380)	000	146	134	140	137	433	12	14	29
Zählsprengelübersicht: Mellach	<i>000</i>	<i>351</i>	<i>305</i>	<i>346</i>	<i>331</i>	<i>1.004</i>	<i>25</i>	<i>33</i>	<i>75</i>

Nestelbach bei Graz

606 31	000	375	312	423	389	1.132	47	48	92
---------------	------------	------------	------------	------------	------------	--------------	-----------	-----------	-----------

Gerichtsbezirk: Graz(Land)
 Fläche: 871,13 ha
 Katastralgemeinden: Mitterlaßnitz 372,93 ha, Nestelbach 498,20 ha
 Postleitzahlen: Gemeindeamt: 8302 weitere: 8063, 8200, 8301
 Österr. Karte: 165
 Höhenklasse: 4
 NUTS 3-Code: AT221

14998 Mitterlaßnitz R 416 Mitterlaßnitzberg ZH 501, Mitterlaßnitzstraße ZH	000	81	60	80	69	200	14	3	37
14999 Nestelbach bei Graz D 450 (47°03'44",15°36'36") Brunn-Schaukel R, Kogelbuch R (490), Nestelbachberg ZH (480), Schemerlhöhe R (500), Silberhof E	000	294	252	343	320	932	33	45	55

Zählsprengelübersicht:

Nestelbach bei Graz	<i>000</i>	<i>375</i>	<i>312</i>	<i>423</i>	<i>389</i>	<i>1.132</i>	<i>47</i>	<i>48</i>	<i>92</i>
---------------------	------------	------------	------------	------------	------------	--------------	-----------	-----------	-----------

Peggau M

606 32	X	550	431	1.013	921	2.171	80	93	45
---------------	----------	------------	------------	--------------	------------	--------------	-----------	-----------	-----------

Gerichtsbezirk: Frohnleiten
 Fläche: 1.121,35 ha
 Katastralgemeinden: Friesach 260,02 ha, Peggau 861,33 ha
 Postleitzahlen: Gemeindeamt: 8120 weitere: 8114, 8130
 Österr. Karte: 163, 164
 Höhenklasse: 4
 NUTS 3-Code: AT221

15000 Friesach R (410) Brauni E, Hiening ZH, Lantschbauer R	001	97	79	105	100	245	12	16	21
15001 Peggau M 410 (47°12'00",15°21'00") Badl W, Binderanderl E, Hinterberg D, Mautbichl W, Obertrumm D, Ruine Peggau Ru, Zementfabrik Fbk	X 000 001	453 220 233	352 136 216	908 333 575	821 288 533	1.926 684 1.242	68 33 35	77 57 20	24 10 14

Zählsprengelübersicht:

Peggau-Nord	<i>000</i>	<i>220</i>	<i>136</i>	<i>333</i>	<i>288</i>	<i>684</i>	<i>33</i>	<i>57</i>	<i>10</i>
Peggau-Süd	<i>001</i>	<i>330</i>	<i>295</i>	<i>680</i>	<i>633</i>	<i>1.487</i>	<i>47</i>	<i>36</i>	<i>35</i>

Graz-Umgebung

Gemeindenname OKZ Ortschaftsname	ZB ZSP	Gebäude insges.	Geb.mit Haupt- wohnsitz	Wohnun- gen	Haus- halte	Wohn- bevölk.	Neben- wohnsitz- fälle	Ar- beits- stätten	L + F Betr.- stätten
Pirka									
606 33	000	945	867	1.088	1.046	2.759	187	108	68
Gerichtsbezirk: Graz(Land)									
Fläche: 943,40 ha									
Katastralgemeinden: Pirka-Eggenberg 943,40 ha									
Postleitzahlen: Gemeindeamt: 8054 weitere: 8073, 8144									
Österr. Karte: 164, 190									
Höhenklasse: 3									
NUTS 3-Code: AT221									
15002 Pirka D (350)	000	694	640	786	751	1.969	130	81	45
(47°00'01",15°23'31")									
Bischofegg R, Neupirka Sdlg (360)									
15003 Windorf D 342	000	251	227	302	295	790	57	27	23
Neuwindorf Sdlg (340)									
Zählsprengelübersicht:									
Pirka	000	945	867	1.088	1.046	2.759	187	108	68
<hr/>									
Raaba M									
606 35	000	654	550	796	756	1.927	143	124	99
Gerichtsbezirk: Graz(Land)									
Fläche: 770,96 ha									
Katastralgemeinden: Raaba 770,96 ha									
Postleitzahlen: Gemeindeamt: 8074 weitere: 8071, 8302									
Österr. Karte: 164									
Höhenklasse: 3									
NUTS 3-Code: AT221									
15006 Dürwagersbach ZH (460)	000	102	83	109	100	277	20	4	33
Grabenbauer E, Lamberg R (450), Sternleiten R									
15007 Raaba M 350	000	552	467	687	656	1.650	123	120	66
(47°01'41",15°29'50")									
Hart R, Tiefental R									
Zählsprengelübersicht:									
Raaba	000	654	550	796	756	1.927	143	124	99
<hr/>									
Rohrbach-Steinberg									
606 37	000	422	364	499	462	1.285	42	30	107
Gerichtsbezirk: Graz(Land)									
Fläche: 840,51 ha									
Katastralgemeinden: Rohrbach 490,60 ha, Steinberg 349,91 ha									
Postleitzahlen: Gemeindeamt: 8151 weitere: 8052, 8113									
Österr. Karte: 163									
Höhenklasse: 4									
NUTS 3-Code: AT221									
15009 Rohrbach R (405)	000	214	189	280	265	757	18	13	66
(47°03'41",15°17'40")									
Aich R, Aichrat E, Grabenfranz E, Hartweber E, Neudorf R (420), Neudorfberg R 495, Rochberg R (470), Rohrbacherhof Gh, Stegwirt Gh, Veitlbauer E									
15010 Steinberg R (500)	000	208	175	219	197	528	24	17	41

Graz-Umgebung

Gemeindenname OKZ Ortschaftsname	ZB ZSP	Gebäude insges.	Geb.mit Haupt- wohnsitz	Wohnun- gen	Haus- halte	Wohn- bevölk.	Neben- wohnsitz- fälle	Ar- beits- stätten	L + F Betr.- stätten
--	-----------	--------------------	-------------------------------	----------------	----------------	------------------	------------------------------	--------------------------	----------------------------

Bürgermeister-Kortschak-Siedlung Sdlg, Grollanderl E, Heindl E, Hofer E, Neusteinberg-Premesberg R (440),
Peter Rosegger-Siedlung Sdlg, Schorn E

Zählsprengelübersicht:

Rohrbach-Steinberg	000	422	364	499	462	1.285	42	30	107
--------------------	-----	-----	-----	-----	-----	-------	----	----	-----

Röthelstein

606 36	000	68	60	95	88	223	12	11	14
--------	-----	----	----	----	----	-----	----	----	----

Gerichtsbezirk: Frohnleiten

Fläche: 700,69 ha

Katastralgemeinden: Röthelstein 700,69 ha

Postleitzahl: 8131

Österr. Karte: 134

Höhenklasse: 4

NUTS 3-Code: AT221

15008 Röthelstein D 449 (47°18'31",15°22'00") Gundakar E, Weirer E Almen: Obergoisser	000	68	60	95	88	223	12	11	14
--	-----	----	----	----	----	-----	----	----	----

Zählsprengelübersicht:

Röthelstein	000	68	60	95	88	223	12	11	14
-------------	-----	----	----	----	----	-----	----	----	----

Sankt Bartholomä

606 39	000	506	427	526	483	1.399	33	43	142
--------	-----	-----	-----	-----	-----	-------	----	----	-----

Gerichtsbezirk: Frohnleiten

Fläche: 1.175,27 ha

Katastralgemeinden: Jaritzberg 496,95 ha, Lichtenegg 288,94 ha, St. Bartholomä 389,38 ha

Postleitzahlen: Gemeindeamt: 8113 weitere: 8151

Österr. Karte: 163

Höhenklasse: 4

NUTS 3-Code: AT221

15019 Jaritzberg ZH (500) Glanzmühle E, Haflingerhof Gh, Stuhlbacher E, Teufenbacher E	000	199	179	209	194	583	14	6	54
15020 Lichtenegg ZH (480) Fuchs E, Hafenbergmühle Sä, Rutzbauer E, Trölp E	000	59	50	62	56	162	5	4	30
15021 Reiteregg R (450) Sansenmühle Mü, Schloss Sonnegg Fbk	000	75	60	73	69	194	6	7	22
15022 Sankt Bartholomä D 499 (47°04'01",15°15'31") Kreuzegg R (490), Krones E, Michelbach ZH (450)	000	173	138	182	164	460	8	26	36

Zählsprengelübersicht:

St.Bartholomä	000	506	427	526	483	1.399	33	43	142
---------------	-----	-----	-----	-----	-----	-------	----	----	-----

Graz-Umgebung

Gemeindenname OKZ Ortschaftsname	ZB ZSP	Gebäude insges.	Geb.mit Haupt- wohnsitz	Wohnun- gen	Haus- halte	Wohn- bevölk.	Neben- wohnsitz- fälle	Ar- beits- stätten	L + F Betr.- stätten
--	-----------	--------------------	-------------------------------	----------------	----------------	------------------	------------------------------	--------------------------	----------------------------

Sankt Marein bei Graz M

606 40 **000 404 334 450 410 1.198 24 54 154**

Gerichtsbezirk: Graz(Land)

Fläche: 1.024,52 ha

Katastralgemeinden: St. Marein am Pickelbach 1.024,52 ha

Postleitzahlen: Gemeindeamt: 8323 weitere: 8322

Österr. Karte: 165

Höhenklasse: 3

NUTS 3-Code: AT221

15023 Sankt Marein bei Graz-Markt M 398 (47°01'01",15°41'02") **000 154 116 184 169 421 11 38 36**

15024 Sankt Marein bei Graz-Umgebung
Elxenbach R (340), Graberberg R, Holzmannsdorf R (370), Holzmannsdorfberg R (430), Mareinberg R (430), Tirschenberg R (420), Trausdorf R (350), Trausdorfberg R (440) 118

Zählsprengelübersicht:

St.Marein bei Graz 154

Sankt Oswald bei Plankenwarth

606 41 **000 408 327 462 398 1.135 54 36 114**

Gerichtsbezirk: Frohnleiten

Fläche: 1.175,26 ha

Katastralgemeinden: Plankenwarth 710,65 ha, St. Oswald bei Plankenwarth 464,61 ha

Postleitzahlen: Gemeindeamt: 8113 weitere: 8111, 8112

Österr. Karte: 163, 164

Höhenklasse: 5

NUTS 3-Code: AT221

15025 Plankenwarth ZH (500)
Bruch R, Hochfeldbauer E, Jostbauer E, Leeb R (530), Offenbach R (510), Scherleiten R 544, Schermandl E, Schloss Plankenwarth Schl, Stöcklbauer E, Wipfing R (550) 62

15026 Sankt Oswald bei Plankenwarth D 557 (47°05'01",15°16'55") **000 210 170 260 231 632 23 23 52**
Harrerhof E, Hohegg ZH, Krainbach ZH (510), Langegg ZH (520), Langeggbauer E, Liedelgraben R (520)

Zählsprengelübersicht:

St.Oswald b.Plankenwarth 114

Sankt Radegund bei Graz

606 42 **000 758 564 959 734 2.055 213 81 120**

Gerichtsbezirk: Graz(Land)

Fläche: 2.159,71 ha

Katastralgemeinden: Rinnegg 915,54 ha, Schöckl 552,89 ha, St. Radegund 691,28 ha

Postleitzahl: 8061

Österr. Karte: 164

Höhenklasse: 6

NUTS 3-Code: AT221

15027 Diepoldsberg D (690) 9

15028 Ebersdorf D (570) 17

Graz-Umgebung

Gemeindenname OKZ Ortschaftsname	ZB ZSP	Gebäude insges.	Geb.mit Haupt- wohnsitz	Wohnun- gen	Haus- halte	Wohn- bevölk.	Neben- wohnsitz- fälle	Ar- beits- stätten	L + F Betr.- stätten
Neuseiersberg-Ost	002	459	381	571	494	1.145	105	79	14

Semriach M

606 45 **X** **1.100** **834** **1.180** **982** **3.163** **305** **96** **368**

Gerichtsbezirk: Frohnleiten

Fläche: 6.035,19 ha

Katastralgemeinden: Markterviertel 666,78 ha, Rechberg 647,65 ha, Schönegg 1.744,60 ha, Semriach 505,06 ha, Windhof 2.471,10 ha

Postleitzahlen: Gemeindeamt: 8102 weitere: 8114, 8163

Österr. Karte: 134, 164

Höhenklasse: 6

NUTS 3-Code: AT221

15035	Markterviertl ZH (870)	001	81	69	85	71	206	34	4	31
	Bach R, Ertlhuber E, Hub ZH, Karlstein E, Kogel ZH, Mitteregg ZH, Ruine Luegg Ru, Taschen ZH, Waxegger E									
15036	Präbichl ZH	002	81	49	83	56	174	18	9	33
	Alter Sandwirt Gh, Aufragen ZH, Hitzendorf ZH, Kerschbaumühle E, Muhr E, Nießbauer E, Rimpl E, Schiffer We, Spinner E, Theißlwirt Gh									
15037	Rechberg ZH (890)	001	111	81	108	83	270	27	5	41
	Brandlhof Gh, Falmhofer E, Graben ZH, Haarer E, Herbst E, Holzbauer E, Kampegg ZH, Karner R, Mohrbauer E, Pölzweber E, Rechbergdorf R, Schitterdorf R, Waxenegg ZH									
15038	Schönegg D	001	202	153	194	157	565	67	6	91
	Anger ZH, Blasenlois E, Boden ZH (860), Dreihöfen ZH, Ehrenbauer E, Greith ZH, Hans im Eck E, Häuserl im Wald Gh, Hollegg ZH, Holzbauer E, Hössenbauer E, Humpl E, Kamper E, Karl am Stein E, Kogel ZH, Mitterdorf am Trötsch ZH, Pöllau R, Ruster E, Schenk E, Stachl E, Steinbauer E, Steinerhof E, Toni im Eck E, Trötsch ZH, Veienthoma E, Wibner E, Winterbauer E, Zehenthof E									
15039	Semriach M 709	X	346	276	437	398	1.115	78	47	61
	(47°13'00",15°24'01")	000	152	125	174	166	454	25	33	26
		001	194	151	263	232	661	53	14	35
	Bach R, Haaranger R, Hitzendorf R, Lur ZH, Meierhöfen R, Neudorf R, Reitzengraben ZH									
15040	Thoneben	002	116	94	117	99	330	33	10	40
	Eichbauer E, Gastbauer E, Hiening ZH, Hübler E, Jostensiedlung Sdlg, Kreuzmichl E, Reicher E, Röttschgraben ZH, Schachen ZH, Schmoll E, Sengbauer E, Woff Gh									
15041	Windhof ZH (900)	002	163	112	156	118	503	48	15	71
	Bloder E, Fasser E, Glett ZH, Hochstraße ZH, Jodlbauer E, Oberröttschbach ZH, Oberwindhof ZH, Ponyhof Gh, Schöckl ZH, Sieglwirt Gh, Trattnerhof Gh, Ulrichsbrunn ZH, Unterwindhof ZH									

Zählsprengelübersicht:

Semriach-Markt	000	152	125	174	166	454	25	33	26
Semriach-Umgebung	001	588	454	650	543	1.702	181	29	198
Windhof	002	360	255	356	273	1.007	99	34	144

Stattegg

606 46 **X** **860** **721** **1.056** **929** **2.399** **235** **55** **105**

Gerichtsbezirk: Graz(Land)

Fläche: 2.587,95 ha

Katastralgemeinden: Stattegg 2.184,83 ha, Stattegg-St. Veit ob Graz 403,12 ha

Postleitzahlen: Gemeindeamt: 8046 weitere: 8045

Österr. Karte: 164

Höhenklasse: 4

NUTS 3-Code: AT221

15042	Buch R	001	29	14	24	17	43	12	-	9
15043	Eichberg R (460)	000	44	36	51	46	108	11	5	5

Graz-Umgebung

Gemeindename OKZ Ortschaftsname	ZB ZSP	Gebäude insges.	Geb.mit Haupt- wohnsitz	Wohnun- gen	Haus- halte	Wohn- bevölk.	Neben- wohnsitz- fälle	Ar- beits- stätten	L + F Betr.- stätten	
15044	Hochgreit R (480)	000	74	69	83	77	202	28	2	12
15045	Hohenberg ZH Moarmattes E, Tipl E	001	46	33	44	33	103	17	3	7
15046	Hub R (430)	000	151	137	167	156	427	27	10	15
15047	Kalkleiten R Maria Schutz Ki	001	22	15	21	16	45	2	1	5
15048	Krail R	X 000 001	53 44 9	47 41 6	53 44 9	48 42 6	126 108 18	15 15 -	4 4 -	5 4 1
15049	Leber ZH Buchhofer E, Fragner E, Naßegger E	001	32	23	34	29	81	7	5	16
15050	Mühl R	000	42	37	93	91	213	15	6	3
15051	Neudorf R (410)	000	122	110	158	138	364	36	3	4
15052	Rannach ZH (650) Alpengarten Gh, Geierkogel Gh, Hanslsteff E	001	88	55	92	62	158	27	6	15
15053	Steingraben ZH Göstinger Forsthaus Jh	001	12	8	12	9	25	1	-	5
15054	Ursprung R (420) (47°08'00",15°25'38")	000	145	137	224	207	504	37	10	4
Zählsprengelübersicht:										
	Stattegg-Zentralraum	000	622	567	820	757	1.926	169	40	47
	Stattegg-Umgebung	001	238	154	236	172	473	66	15	58

Stiwoll

606 47	000	245	203	234	207	701	39	15	108
---------------	------------	------------	------------	------------	------------	------------	-----------	-----------	------------

Gerichtsbezirk: Frohnleiten
 Fläche: 1.296,39 ha
 Katastralgemeinden: Stiwoll 1.296,39 ha
 Postleitzahl: 8113
 Österr. Karte: 163
 Höhenklasse: 5
 NUTS 3-Code: AT221

15055	Stiwoll R 495 (47°06'01",15°13'01")	000	245	203	234	207	701	39	15	108
--------------	--	------------	------------	------------	------------	------------	------------	-----------	-----------	------------

Eckwirt E, Fallentsch ZH (780), Farmegg R (730), Franzl E, Gorl E, Hubenbauer E, Kehrer E, Kogelbauer E, Kornberg ZH (550), Lerchehgschmelzer E, Lourdesgrotte Ki, Marxbauer E, Mirtenhansl E, Moritz E, Pentscher E, Raudner E, Reichkriegl E, Strunz E, Thomajörg E, Weizberg R (610)

Zählsprengelübersicht:

Stiwoll	000	245	203	234	207	701	39	15	108
---------	-----	-----	-----	-----	-----	-----	----	----	-----

Thal M

606 48	000	767	639	894	780	2.138	141	68	105
---------------	------------	------------	------------	------------	------------	--------------	------------	-----------	------------

Gerichtsbezirk: Graz(Land)
 Fläche: 1.857,11 ha
 Katastralgemeinden: Thal 1.857,11 ha
 Postleitzahlen: Gemeindeamt: 8051 weitere: 8052, 8113, 8151
 Österr. Karte: 163, 164
 Höhenklasse: 4
 NUTS 3-Code: AT221

Graz-Umgebung

Gemeindenname OKZ Ortschaftsname	ZB ZSP	Gebäude insges.	Geb.mit Haupt- wohnsitz	Wohnun- gen	Haus- halte	Wohn- bevölk.	Neben- wohnsitz- fälle	Ar- beits- stätten	L + F Betr.- stätten
15056 Thal (47°04'44",15°21'02")	000	767	639	894	780	2.138	141	68	105
Afritsch-Kinderheim Fhei, Eben R (520), Eck R, Hardt W, Haslau R (490), Kirchberg R, Kötschberg R, Kreuzwirt Gh, Landw. Fachschule Schloss Hardt Schl, Linak R, Oberbichl R, Oberthal W, Plabutsch R, Ruine Unterthal Ru, Schloss Oberthal Schl, Schlüsselhof R, Steinberg R (550), Unterbichl R, Unterthal M (440), Waldsdorf R, Waldsdorfberg R, Wendlleiten R, Winkel R									

Zählsprengelübersicht:

Thal	000	767	639	894	780	2.138	141	68	105
------	-----	-----	-----	-----	-----	-------	-----	----	-----

Tulwitz

606 49	000	143	120	142	124	500	4	8	79
---------------	------------	------------	------------	------------	------------	------------	----------	----------	-----------

Gerichtsbezirk: Frohnleiten
 Fläche: 1.155,89 ha
 Katastralgemeinden: Tulwitzdorf 470,81 ha, Tulwitzviertel 685,08 ha
 Postleitzahlen: Gemeindeamt: 8163 weitere: 8162
 Österr. Karte: 134
 Höhenklasse: 6
 NUTS 3-Code: AT221

15057 Tulwitzdorf (47°16'01",15°27'45")	000	84	69	84	71	283	2	4	42
--	------------	-----------	-----------	-----------	-----------	------------	----------	----------	-----------

Großmagerl E, Kasmagerl E, Leisenreith R, Obertulwitz R (740), Schweinegg D (670), Seilnergraben R, Spitz E, Tulwitz R (650)

15058 Tulwitzviertl	000	59	51	58	53	217	2	4	37
---------------------	-----	----	----	----	----	-----	---	---	----

Blumau R (710), Egg E, Gern ZH (920), Großnestelbauer E, Irzenberger E, Kleinnestelbauer E, Lackner E, Michl in Hof E, Oberreith R 726, Pröllhofer Gh, Reithof R (690)

Zählsprengelübersicht:

Tulwitz	000	143	120	142	124	500	4	8	79
---------	-----	-----	-----	-----	-----	-----	---	---	----

Tyrnau

606 50	000	62	40	57	43	151	10	6	26
---------------	------------	-----------	-----------	-----------	-----------	------------	-----------	----------	-----------

Gerichtsbezirk: Frohnleiten
 Fläche: 1.997,19 ha
 Katastralgemeinden: Türnau 1.997,19 ha
 Postleitzahlen: Gemeindeamt: 8130 weitere: 8163
 Österr. Karte: 134
 Höhenklasse: 7
 NUTS 3-Code: AT221

15059 Nechnitz R (950)	000	19	13	15	13	53	7	2	12
------------------------	-----	----	----	----	----	----	---	---	----

Frank Gh, Hahnbauer E, Leitner E, Paxner E, Schöngrund ZH (1000)

15060 Tyrnau R 616 (47°18'44",15°24'55")	000	43	27	42	30	98	3	4	14
---	------------	-----------	-----------	-----------	-----------	-----------	----------	----------	-----------

Buchwald W, Draxler E, Heuberg ZH (860), Hiasbauer E, Hirschler E, Maundl E, Niklbauer E
 Almen: Tyrnauer Almhütte

Zählsprengelübersicht:

Tyrnau	000	62	40	57	43	151	10	6	26
--------	-----	----	----	----	----	-----	----	---	----

Graz-Umgebung

Gemeindename OKZ Ortschaftsname	ZB ZSP	Gebäude insges.	Geb.mit Haupt- wohnsitz	Wohnun- gen	Haus- halte	Wohn- bevölk.	Neben- wohnsitz- fälle	Ar- beits- stätten	L + F Betr.- stätten
------------------------------------	-----------	--------------------	-------------------------------	----------------	----------------	------------------	------------------------------	--------------------------	----------------------------

Schachenwald Sdlg, Unterberg R

Zählsprengelübersicht:

Hautzendorf-Premstätten	000	355	322	436	415	1.155	74	57	37
Tobelbad-Johannissiedlung	001	82	72	101	94	243	25	4	3
Hautzendf-Oberpremtätt.	002	549	498	711	672	1.790	126	120	58

Vasoldsberg

606 53	X	1.369	1.163	1.472	1.308	3.838	198	117	295
---------------	----------	--------------	--------------	--------------	--------------	--------------	------------	------------	------------

Gerichtsbezirk: Graz(Land)

Fläche: 2.800,40 ha

Katastralgemeinden: Breitenhilm 793,93 ha, Premstätten bei Vasoldsberg 1.527,33 ha, Wagersbach 479,14 ha

Postleitzahlen: Gemeindeamt: 8071 weitere: 8081, 8301, 8302

Österr. Karte: 164, 165, 190

Höhenklasse: 3

NUTS 3-Code: AT221

15068	Breitenhilm D 362	001	265	228	276	247	752	23	23	80
	Auerbauer E, Gradlhof E, Hammerlbauer E, Krenn E, Kühlenbrunn ZH, Schelchenberg ZH, Schelchental ZH									
15069	Premstätten D 381	000	599	497	634	554	1.650	100	52	143
	Birkendorf ZH, Birkengreith ZH (480), Etschenbauer E, Fleischhacker Gh, Fuchsgraben ZH, Höchschmied Gh, Hofer E, Kolmegg ZH, Krammer E, Maria Grün Ki, Schemerlhöhe R (460), Schemertal ZH, Schloss Kligenstein Schl, Schloss Vasoldsberg Schl, Schustermichl E, Steinberg R, Tiefernitz ZH, Trummer Gh, Wiesental ZH, Windischpeter E, Zehentberg ZH									
17353	Vasoldsberg D 359	X	71	58	99	88	238	12	9	14
	(47°00'52",15°33'24")	000	31	26	37	36	118	2	4	7
		001	40	32	62	52	120	10	5	7
15070	Wagersbach D 352	001	371	320	390	347	1.036	52	26	58
	Aschenbach R 428, Edlbauer E, Eisental ZH, Karnerbauer E, Krenn E, Stumpf E, Totterhiesl E									
17354	Wagersfeld Sdlg	001	63	60	73	72	162	11	7	-

Zählsprengelübersicht:

Premstätten	000	630	523	671	590	1.768	102	56	150
Breitenhilm-Wagersbach	001	739	640	801	718	2.070	96	61	145

Weinitzen

606 54	X	839	719	930	846	2.424	121	74	144
---------------	----------	------------	------------	------------	------------	--------------	------------	-----------	------------

Gerichtsbezirk: Graz(Land)

Fläche: 1.893,72 ha

Katastralgemeinden: Fölling 164,55 ha, Niederschöckl 631,58 ha, Weinitzen 1.097,59 ha

Postleitzahlen: Gemeindeamt: 8044 weitere: 8045, 8061, 8062

Österr. Karte: 164

Höhenklasse: 5

NUTS 3-Code: AT221

15071	Fölling ZH (490)	000	118	100	131	116	299	21	12	14
	Altes Faßl Gh									
15072	Niederschöckl D (510)	000	359	312	414	382	1.085	48	36	57
	(47°08'39",15°30'01")									
	Am Waldgrund Sdlg 545, Asselbauer E, Bleihütten Sdlg (520), Brandbauer E, Erholungsheim Josefshof Fhei, Haidegg R, Höf R, Holzwastl E, Nadisch D (520), Pölzenkapelle Ki, Sankt Josef R, Stampfelhof E, Tischler Gh									
15073	Oberschöckl ZH (510)	X	272	234	291	267	792	33	14	56
		000	5	2	7	5	13	3	2	-
		001	267	232	284	262	779	30	12	56

Graz-Umgebung

Gemeindenname OKZ Ortschaftsname	ZB ZSP	Gebäude insges.	Geb.mit Haupt- wohnsitz	Wohnun- gen	Haus- halte	Wohn- bevölk.	Neben- wohnsitz- fälle	Ar- beits- stätten	L + F Betr.- stätten
Gregerbauer E, Haidenbauer E, Mölten Sdlg, Möstelpeter E, Nicklbauer E, Weinberg R, Windischhansl Gh									
15074 Weinitzen R (450)	001	90	73	94	81	248	19	12	17
Annengraben R, Gmein E, Linecker E, Zösenberg R									
Zählsprengelübersicht:									
Weinitzen-Ost	000	482	414	552	503	1.397	72	50	71
Weinitzen-West	001	357	305	378	343	1.027	49	24	73

Werndorf

606 55	000	613	538	824	780	2.007	44	56	88
---------------	------------	------------	------------	------------	------------	--------------	-----------	-----------	-----------

Gerichtsbezirk: Graz(Land)
 Fläche: 623,10 ha
 Katastralgemeinden: Werndorf 623,10 ha
 Postleitzahl: 8402
 Österr. Karte: 190
 Höhenklasse: 3
 NUTS 3-Code: AT221

15075 Werndorf D 309	000	613	538	824	780	2.007	44	56	88
(46°55'29",15°29'28")									
Bahnsiedlung Sdlg, Himmelreich Hgr, Nordsiedlung Sdlg, Sensenwerk ZH, Siedlungen Sdlg (310), Westsiedlung Sdlg									

Zählsprengelübersicht:

Werndorf	000	613	538	824	780	2.007	44	56	88
----------	-----	-----	-----	-----	-----	-------	----	----	----

Wundschuh

606 56	000	444	406	509	487	1.397	43	53	120
---------------	------------	------------	------------	------------	------------	--------------	-----------	-----------	------------

Gerichtsbezirk: Graz(Land)
 Fläche: 1.276,28 ha
 Katastralgemeinden: Kasten 607,85 ha, Wundschuh 668,43 ha
 Postleitzahl: 8142
 Österr. Karte: 190
 Höhenklasse: 3
 NUTS 3-Code: AT221

15076 Forst D 323	000	37	35	42	41	122	2	4	12
15077 Gradenfeld D 322	000	61	58	61	59	176	5	3	23
Wiesenhof E									
15078 Kasten D 319	000	102	94	106	102	319	6	11	29
15079 Ponigl D 326	000	33	32	34	34	104	1	5	13
Schloss Neuschloß Schl									
15080 Wundschuh D 322	000	211	187	266	251	676	29	30	43
(46°55'31",15°27'00")									

Zählsprengelübersicht:

Wundschuh	000	444	406	509	487	1.397	43	53	120
-----------	-----	-----	-----	-----	-----	-------	----	----	-----

Graz-Umgebung

Gemeindenname OKZ Ortschaftsname	ZB ZSP	Gebäude insges.	Geb.mit Haupt- wohnsitz	Wohnun- gen	Haus- halte	Wohn- bevölk.	Neben- wohnsitz- fälle	Ar- beits- stätten	L + F Betr.- stätten	
Zettling										
606 57	000	372	325	509	479	1.325	54	49	74	
Gerichtsbezirk: Graz(Land)										
Fläche: 1.129,10 ha										
Katastralgemeinden: Bierbaum 243,29 ha, Laa 394,02 ha, Zettling 491,79 ha										
Postleitzahlen: Gemeindeamt: 8141 weitere: 8401										
Österr. Karte: 190										
Höhenklasse: 3										
NUTS 3-Code: AT221										
15081	Bierbaum D 330	000	154	136	174	156	460	16	18	27
	Schießstätte Hgr 352									
15082	Laa D 328	000	149	128	166	158	450	16	23	32
15083	Zettling D 325	000	69	61	169	165	415	22	8	15
	(46°57'01",15°26'01")									
	Kaiserwaldsiedlung Sdlg (350), Spiritusfabrik Fbk									
Zählsprengelübersicht:										
	Zettling	000	372	325	509	479	1.325	54	49	74
<hr/>										
Zwaring-Pöls										
606 58	X	489	411	506	444	1.363	42	41	188	
Gerichtsbezirk: Graz(Land)										
Fläche: 2.397,79 ha										
Katastralgemeinden: Dietersdorf 686,82 ha, Lamberg 62,60 ha, Pöls 329,93 ha, Wuschau 351,68 ha, Zwaring 966,76 ha										
Postleitzahlen: Gemeindeamt: 8142 weitere: 8141, 8143, 8410, 8411, 8503, 8504										
Österr. Karte: 190										
Höhenklasse: 3										
NUTS 3-Code: AT221										
15084	Dietersdorf D 315	000	88	78	95	86	249	5	10	34
15085	Fading D 318	000	64	60	70	65	197	4	3	11
15086	Lamberg R (400)	001	48	35	50	37	99	10	-	21
	Sauberg R									
15087	Pöls an der Wieserbahn	001	56	49	56	51	173	7	7	31
	Pöls R 364, Pölsgraben R, Pölsmühle W, Schloss Pöls Schl									
15088	Steindorf D 320	000	47	42	55	51	152	2	7	21
	Basaltbruch E									
15089	Wuschau R	001	85	64	82	65	208	9	2	37
	Farmwinkel W, Hirzenbühel R, Höll R, Höllberg R 429, Jagahansl E, Kaisersberg R, Rabensberg W									
15090	Zwaring D 312	000	101	83	98	89	285	5	12	33
	(46°54'39",15°24'47")									
	Umspannwerk-Zwaring Wk									
Zählsprengelübersicht:										
	Zwaring	000	300	263	318	291	883	16	32	99
	Pöls an der Wieserbahn	001	189	148	188	153	480	26	9	89

Hartberg

Gemeindenname OKZ Ortschaftsname	ZB ZSP	Gebäude insges.	Geb.mit Haupt- wohnsitz	Wohnun- gen	Haus- halte	Wohn- bevölk.	Neben- wohnsitz- fälle	Ar- beits- stätten	L + F Betr.- stätten
--	-----------	--------------------	-------------------------------	----------------	----------------	------------------	------------------------------	--------------------------	----------------------------

Hartberg

607 **20.996 16.950 24.428 21.674 67.778 4.342 2.674 6.536**

Fläche: 95.569,94 ha

Gerichtsbezirke:

Hartberg

607 1 **20.996 16.950 24.428 21.674 67.778 4.342 2.674 6.536**

Gemeinden: Bad Waltersdorf, Blaindorf, Buch-Geiseldorf, Dechantenkirchen, Dienersdorf, Ebersdorf, Eichberg, Friedberg, Grafendorf bei Hartberg, Greinbach, Großhart, Hartberg, Hartberg Umgebung, Hartl, Hofkirchen bei Hartberg, Kaibing, Kaindorf, Lafnitz, Limbach bei Neudau, Mönichwald, Neudau, Pinggau, Pöllau, Pöllauberg, Puchegg, Rabenwald, Riegersberg, Rohr bei Hartberg, Rohrbach an der Lafnitz, Saifen-Boden, Sankt Jakob im Walde, Sankt Johann bei Herberstein, Sankt Johann in der Haide, Sankt Lorenzen am Wechsel, Sankt Magdalena am Lemberg, Schachen bei Vorau, Schäffern, Schlag bei Thalberg, Schönegg bei Pöllau, Sebersdorf, Siegersdorf bei Herberstein, Sonnhofen, Stambach, Stubenberg, Tiefenbach bei Kaindorf, Vorau, Vornholz, Waldbach, Wenigzell, Wörth an der Lafnitz

Fläche: 95.569,94 ha

Bad Waltersdorf M

607 48 **X 787 556 796 668 2.023 203 117 269**

Gerichtsbezirk: Hartberg

Fläche: 3.184,34 ha

Katastralgemeinden: Hohenbrugg 1.009,23 ha, Leitersdorf 995,43 ha, Wagerberg 516,94 ha, Waltersdorf 662,74 ha

Postleitzahlen: Gemeindeamt: 8271 weitere: 8264

Österr. Karte: 166

Höhenklasse: 2

NUTS 3-Code: AT224

15238	Hohenbrugg D 374	002	67	49	73	58	171	12	3	40
15239	Leitersdorf bei Hartberg D 283 Buchgreith R, Leitersdorfberg R, Sauberg ZH	001	172	132	173	150	468	52	8	70
15240	Lichtenwald R	002	22	19	20	20	71	1	2	14
15241	Wagerberg D 393 Heiltherme Bad Waltersdorf Sa, Hinterfeld R, Sonntagsberg R, Wagerbergberg R (400)	003	202	113	169	120	423	72	22	60
15242	Waltersdorf in Oststeiermark (47°10'01",16°00'38") Bad Waltersdorf M 291, Buchgraben R, Waltersdorfberg R (360)	000	324	243	361	320	890	66	82	85

Zählsprengelübersicht:

Waltersdorf in Oststm.	000	324	243	361	320	890	66	82	85
Leitersdorf bei Hartberg	001	172	132	173	150	468	52	8	70
Hohenbrugg	002	89	68	93	78	242	13	5	54
Wagerberg	003	202	113	169	120	423	72	22	60

Blaindorf

607 01 **000 213 181 219 197 680 16 14 112**

Gerichtsbezirk: Hartberg

Fläche: 1.055,15 ha

Katastralgemeinden: Blaindorf 519,63 ha, Hofing 535,52 ha

Postleitzahlen: Gemeindeamt: 8265 weitere: 8221, 8222, 8224

Österr. Karte: 166

Höhenklasse: 3

NUTS 3-Code: AT224

Hartberg

Gemeindenname OKZ Ortschaftsname	ZB ZSP	Gebäude insges.	Geb.mit Haupt- wohnsitz	Wohnun- gen	Haus- halte	Wohn- bevölk.	Neben- wohnsitz- fälle	Ar- beits- stätten	L + F Betr.- stätten
15091 Blaindorf D 358 (47°10'31",15°52'11") Maieregg R (440), Pötmühle Mü	000	97	83	99	89	312	11	8	50
15092 Hofing D 355 Hochstadl ZH	000	43	35	46	41	133	3	4	19
15093 Illensdorf D 350 Hinterwald R 436	000	73	63	74	67	235	2	2	43
Zählsprengelübersicht:									
Blaindorf	000	213	181	219	197	680	16	14	112

Buch-Geiseldorf

607 02	X	333	281	311	293	1.010	15	26	171
---------------	----------	------------	------------	------------	------------	--------------	-----------	-----------	------------

Gerichtsbezirk: Hartberg

Fläche: 1.458,71 ha

Katastralgemeinden: Geiseldorf 346,32 ha, Oberbuch 280,02 ha, Unterbuch 555,58 ha, Unterdombach 276,79 ha

Postleitzahlen: Gemeindeamt: 8274 weitere: 8272

Österr. Karte: 166

Höhenklasse: 3

NUTS 3-Code: AT224

15094 Geiseldorf D 305 Hölle ZH, Lebenhof R	000	57	51	57	54	185	2	2	38
15095 Oberbuch D 319 Leiten Hgr, Totterfeld ZH	000	56	46	53	49	145	2	12	30
15096 Unterbuch D 314 (47°13'41",15°59'31") Burgstall R (380), Grubberg R (380), Jungberg R, Neudörfel W	000	186	152	166	156	546	9	12	85
15097 Unterdombach D 318 Ritterhof R	001	34	32	35	34	134	2	-	18
Zählsprengelübersicht:									
Oberbuch-Geiseldorf	000	299	249	276	259	876	13	26	153
Unterdombach	001	34	32	35	34	134	2	-	18

Dechantskirchen

607 03	X	511	432	547	497	1.694	86	47	159
---------------	----------	------------	------------	------------	------------	--------------	-----------	-----------	------------

Gerichtsbezirk: Hartberg

Fläche: 2.394,92 ha

Katastralgemeinden: Dechantskirchen 521,04 ha, Hohenau 1.412,44 ha, Kroisbach 461,44 ha

Postleitzahl: 8241

Österr. Karte: 136

Höhenklasse: 5

NUTS 3-Code: AT224

15098 Bergen ZH (710) Bauer in Höfen E, Bierbauer E, Drei Häuser R, Lehner E, Schlemmerbauer E, Schoberbauer E	002	36	29	39	32	128	13	1	21
15099 Burgfeld ZH (600) Bauer in Limbach E, Hötting R	002	40	30	35	31	140	8	2	21
15100 Dechantskirchen D 531 (47°24'55",16°01'02") Salmhofer E	000	196	170	225	207	643	28	31	29
15101 Hohenau am Wechsel ZH	002	38	25	35	28	116	7	1	19

Hartberg

Gemeindenname OKZ Ortschaftsname	ZB ZSP	Gebäude insges.	Geb.mit Haupt- wohnsitz	Wohnun- gen	Haus- halte	Wohn- bevölk.	Neben- wohnsitz- fälle	Ar- beits- stätten	L + F Betr.- stätten	
(800)										
Brandstattbauer E, Graf E, Hochknöbl E, Jockl im Hof ZH, Wiessberger E										
15102 Kroisbach D 530	001	125	112	128	122	421	14	6	43	
Killer R, Waldfuchs E										
15103 Stögersbach D 530	000	76	66	85	77	246	16	6	26	
Zählsprengelübersicht:										
Dechantskirchen	000	272	236	310	284	889	44	37	55	
Kroisbach	001	125	112	128	122	421	14	6	43	
Hohenau am Wechsel	002	114	84	109	91	384	28	4	61	

Dienersdorf

607 04	000	213	181	229	208	648	36	9	87
---------------	------------	------------	------------	------------	------------	------------	-----------	----------	-----------

Gerichtsbezirk: Hartberg

Fläche: 706,16 ha

Katastralgemeinden: Dienersdorf 706,16 ha

Postleitzahl: 8224

Österr. Karte: 136, 166

Höhenklasse: 3

NUTS 3-Code: AT224

15104 Dienersdorf D 355 (47°14'26",15°54'01")	000	213	181	229	208	648	36	9	87
--	------------	------------	------------	------------	------------	------------	-----------	----------	-----------

Altenberg R 396, Bankl Indz, Dienersberg R (400), Großbach R (350), Grubhof E, Haselberg R 420, Haselhof E, Hochstraße R, Kaag R, Kruckental R (350), Unterwinzenbach R, Winzenbach R (380)

Zählsprengelübersicht:

Dienersdorf	000	213	181	229	208	648	36	9	87
-------------	-----	-----	-----	-----	-----	-----	----	---	----

Ebersdorf

607 05	X	344	304	370	338	1.163	49	40	144
---------------	----------	------------	------------	------------	------------	--------------	-----------	-----------	------------

Gerichtsbezirk: Hartberg

Fläche: 1.718,74 ha

Katastralgemeinden: Ebersdorf 599,54 ha, Nörning 623,79 ha, Wagenbach 495,41 ha

Postleitzahlen: Gemeindeamt: 8273 weitere: 8272

Österr. Karte: 166

Höhenklasse: 3

NUTS 3-Code: AT224

15105 Ebersdorf D 315 (47°12'00",15°57'41")	000	218	190	234	215	682	33	32	76
--	------------	------------	------------	------------	------------	------------	-----------	-----------	-----------

Ebersdorf-Steinfeld R, Ebersdorfberg R 385, Ebersdorfhöhe R

15106 Nörning ZH (340)	002	68	62	77	70	266	7	5	35
------------------------	-----	----	----	----	----	-----	---	---	----

Auffenberg R, Harras R, Schmiedbach R

15107 Wagenbach R (370)	001	58	52	59	53	215	9	3	33
-------------------------	-----	----	----	----	----	-----	---	---	----

Dreihöf R, Egg R, Eichberg ZH, Lichtenegg R, Schmalzgrube ZH, Waldviertel ZH

Zählsprengelübersicht:

Ebersdorf	000	218	190	234	215	682	33	32	76
Wagenbach	001	58	52	59	53	215	9	3	33
Nörning	002	68	62	77	70	266	7	5	35

Hartberg

Gemeindenname OKZ Ortschaftsname	ZB ZSP	Gebäude insges.	Geb.mit Haupt- wohnsitz	Wohnun- gen	Haus- halte	Wohn- bevölk.	Neben- wohnsitz- fälle	Ar- beits- stätten	L + F Betr.- stätten
---------------------------------------	-----------	--------------------	-------------------------------	----------------	----------------	------------------	------------------------------	--------------------------	----------------------------

Eichberg

607 16	000	367	315	417	361	1.210	58	27	107
---------------	------------	------------	------------	------------	------------	--------------	-----------	-----------	------------

Gerichtsbezirk: Hartberg

Fläche: 1.846,69 ha

Katastralgemeinden: Eichberg 329,63 ha, Kleinschlag 470,15 ha, Lebing 517,35 ha, Schnöllerviertl 529,56 ha

Postleitzahlen: Gemeindeamt: 8234 weitere: 8250

Österr. Karte: 136

Höhenklasse: 6

NUTS 3-Code: AT224

15143 Eichberg D 578 (47°22'54",15°58'29")	000	133	111	150	128	387	36	15	20
Schloss Eichberg Schl									
15144 Kleinschlag R 635	000	47	39	54	46	181	7	3	25
Graf E, Straßsepl E, Waldhäuser ZH									
15145 Lebing R 619	000	154	134	178	155	494	13	5	37
Beigütl ZH, Grabner E, Holzer E, Rohrbach-Vorau-Bahnhof Hgr, Tempelbauern ZH, Tropfenbauern R (540)									
15146 Schnellerviertel ZH (760)	000	33	31	35	32	148	2	4	25
Bergbauern ZH, Brunnenmeister ZH, Förster E, Hoppel E, Hummelmühle Mü, Kogler E, Krausenberg ZH, Roller E, Steinfeld ZH, Steinfelder E, Windbichl ZH, Wultsch E									

Zählsprengelübersicht:

Eichberg	000	367	315	417	361	1.210	58	27	107
----------	-----	-----	-----	-----	-----	-------	----	----	-----

Friedberg ST

607 06	X	802	657	1.070	947	2.629	178	105	168
---------------	----------	------------	------------	--------------	------------	--------------	------------	------------	------------

Gerichtsbezirk: Hartberg

Fläche: 2.587,19 ha

Katastralgemeinden: Ehrensachsen 821,47 ha, Friedberg 977,85 ha, Schweighof 787,87 ha

Postleitzahlen: Gemeindeamt: 8240 weitere: 8243

Österr. Karte: 136, 137

Höhenklasse: 6

NUTS 3-Code: AT224

15108 Ehrensachsen D 466	002	187	164	228	212	670	20	11	54
Reitgrabenschuster E, Zinkl E									
15109 Friedberg Stt 600 (47°26'33",16°03'34")	000	132	97	166	143	359	30	51	23
15110 Oberwaldbauern W	002	7	7	8	8	28	2	-	6
15111 Ortgraben Stt (660)	X	364	300	539	475	1.200	100	37	44
	000	293	238	459	401	993	88	34	26
	001	71	62	80	74	207	12	3	18
Hochstraße R, Maierhöfen ZH (580)									
15112 Schwaighof R 760	001	69	54	81	69	229	19	4	27
Feigl E, Glöckl E, Haselgräber E, Hilm E, Hintergräber E, Maurerfranzl E									
15113 Stögersbach D	001	43	35	48	40	143	7	2	14

Zählsprengelübersicht:

Friedberg-Stadt	000	425	335	625	544	1.352	118	85	49
Friedberg-Umgebung	001	183	151	209	183	579	38	9	59
Ehrensachsen	002	194	171	236	220	698	22	11	60

Hartberg

Gemeindenname OKZ Ortschaftsname	ZB ZSP	Gebäude insges.	Geb.mit Haupt- wohnsitz	Wohnun- gen	Haus- halte	Wohn- bevölk.	Neben- wohnsitz- fälle	Ar- beits- stätten	L + F Betr.- stätten
15124 Wolfgrub D 359 Maierhof R	000	31	27	35	33	107	4	1	17
Zählsprengelübersicht:									
Penzendorf	000	289	235	328	298	933	33	41	90
Staudach	001	275	228	300	268	883	32	12	106

Großhart

607 09	000	208	167	202	182	652	17	19	109
---------------	------------	------------	------------	------------	------------	------------	-----------	-----------	------------

Gerichtsbezirk: Hartberg
 Fläche: 1.063,79 ha
 Katastralgemeinden: Hart 757,76 ha, Neusiedl 306,03 ha
 Postleitzahlen: Gemeindeamt: 8272 weitere: 8265, 8271, 8273
 Österr. Karte: 166
 Höhenklasse: 4
 NUTS 3-Code: AT224

15125 Großhart D (420) (47°10'18",15°56'57") Auffen D 437, Auffenberg R (420), Harras W, Linzbüchl R 414	000	164	133	164	147	519	14	15	81
15126 Neusiedl D 395 Auffen E	000	44	34	38	35	133	3	4	28
Zählsprengelübersicht:									
Großhart	000	208	167	202	182	652	17	19	109

Hartberg ST

607 10	X	1.788	1.444	2.806	2.588	6.547	206	597	241
---------------	----------	--------------	--------------	--------------	--------------	--------------	------------	------------	------------

Gerichtsbezirk: Hartberg
 Fläche: 2.153,88 ha
 Katastralgemeinden: Eggendorf 506,99 ha, Grazervorstadt 263,53 ha, Habersdorf 234,23 ha, Hartberg 11,30 ha, Ring 413,67 ha, Safenau 387,64 ha, Ungarvorstadt 336,52 ha
 Postleitzahlen: Gemeindeamt: 8230 weitere: 8274, 8295
 Österr. Karte: 136, 166
 Höhenklasse: 3
 NUTS 3-Code: AT224

15127 Eggendorf D 341 Dumpfental ZH, Klaffenau R, Kleindörfel R, Point R, Schloss Klaffenau Schl	004	217	192	232	222	664	5	18	67
15128 Habersdorf D	005	46	35	43	40	149	2	4	18
15129 Hartberg St 359 (47°16'50",15°58'01")	X	1.021	773	1.837	1.684	3.920	148	550	49
	000	131	98	240	211	420	20	182	6
	001	319	250	424	398	1.100	63	100	22
	002	255	186	491	446	893	34	171	9
	007	316	239	682	629	1.507	31	97	12
Eggfeld Stt, Lebing Stt, Steinfeld Stt									
15130 Ring Stt Walleiten R	003	350	297	389	342	940	44	17	75
15131 Safenau D Neusafenau Sdlg	006	154	147	305	300	874	7	8	32
Zählsprengelübersicht:									
Hartberg-Altstadt	000	131	98	240	211	420	20	182	6
Grazer Vorstadt-Lebing	001	319	250	424	398	1.100	63	100	22

Hartberg

Gemeindenname OKZ Ortschaftsname	ZB ZSP	Gebäude insges.	Geb.mit Haupt- wohnsitz	Wohnun- gen	Haus- halte	Wohn- bevölk.	Neben- wohnsitz- fälle	Ar- beits- stätten	L + F Betr.- stätten
Ungarvorstadt-West	002	255	186	491	446	893	34	171	9
Ring	003	350	297	389	342	940	44	17	75
Eggendorf	004	217	192	232	222	664	5	18	67
Habersdorf	005	46	35	43	40	149	2	4	18
Safenau	006	154	147	305	300	874	7	8	32
Ungarvorstadt-Ost	007	316	239	682	629	1.507	31	97	12

Hartberg Umgebung

607 11	X	626	530	697	581	2.138	81	74	260
---------------	----------	------------	------------	------------	------------	--------------	-----------	-----------	------------

Gerichtsbezirk: Hartberg

Fläche: 3.042,04 ha

Katastralgemeinden: Flattendorf 765,05 ha, Löffelbach 1.039,85 ha, Mitterdombach 309,08 ha, Schildbach 442,77 ha, Siebenbrunn 260,75 ha, Wenireith 224,54 ha

Postleitzahlen: Gemeindeamt: 8230 weitere: 8225, 8274

Österr. Karte: 136, 166

Höhenklasse: 3

NUTS 3-Code: AT224

15132	Flattendorf D 383 Au ZH, Flattenberg R, Meierhöf ZH, Sankt Anna ZH 592, Saupoint ZH, Wartberg ZH, Weyer E	002	193	170	219	186	673	26	21	83
15133	Löffelbach D (370) Buchberg R, Hausberg R, Heckerberg R, Löffelberg R, Neuberg R (560), Römischer Gutshof E, Schloss Neuburg Schl	001	218	178	243	196	702	27	11	94
15134	Mitterdombach R (360) Flattenberg E	003	35	33	41	37	128	6	6	19
15135	Schildbach D (360) (47°16'24",15°57'33") Gesundheitszentrum Sa, Rasthaus Ring Gh	000	112	92	118	103	402	8	27	29
15136	Siebenbrunn D 376 Derler E	003	35	30	42	32	124	6	3	16
15137	Wenireith D Totterfeld ZH	004	33	27	34	27	109	8	6	19

Zählsprengelübersicht:

Schildbach	000	112	92	118	103	402	8	27	29
Löffelbach	001	218	178	243	196	702	27	11	94
Flattendorf	002	193	170	219	186	673	26	21	83
Mitterdombach	003	70	63	83	69	252	12	9	35
Wenireith	004	33	27	34	27	109	8	6	19

Hartl

607 12	000	254	219	258	232	827	28	9	134
---------------	------------	------------	------------	------------	------------	------------	-----------	----------	------------

Gerichtsbezirk: Hartberg

Fläche: 1.470,74 ha

Katastralgemeinden: Hartl 1.470,74 ha

Postleitzahlen: Gemeindeamt: 8224 weitere: 8265, 8272

Österr. Karte: 166

Höhenklasse: 3

NUTS 3-Code: AT224

15138	Hartl ZH (430) (47°10'37",15°55'00") Frauenhofen R (350), Frauenhofengraben ZH (360), Gfangen ZH, Hochstadl R, Kundegraben ZH, Langstraße ZH,	000	254	219	258	232	827	28	9	134
--------------	---	------------	------------	------------	------------	------------	------------	-----------	----------	------------

Hartberg

Gemeindenname OKZ Ortschaftsname	ZB ZSP	Gebäude insges.	Geb.mit Haupt- wohnsitz	Wohnun- gen	Haus- halte	Wohn- bevölk.	Neben- wohnsitz- fälle	Ar- beits- stätten	L + F Betr.- stätten
---------------------------------------	-----------	--------------------	-------------------------------	----------------	----------------	------------------	------------------------------	--------------------------	----------------------------

Nörning ZH (360), Rohregg ZH (400), Weixelberg ZH (390)

Zählsprengelübersicht:

Hartl	000	254	219	258	232	827	28	9	134
-------	-----	-----	-----	-----	-----	-----	----	---	-----

Hofkirchen bei Hartberg

607 13	000	169	156	174	168	594	17	18	73
---------------	------------	------------	------------	------------	------------	------------	-----------	-----------	-----------

Gerichtsbezirk: Hartberg

Fläche: 661,73 ha

Katastralgemeinden: Hofkirchen 661,73 ha

Postleitzahl: 8224

Österr. Karte: 136, 166

Höhenklasse: 3

NUTS 3-Code: AT224

15139 Hofkirchen bei Hartberg R 422	000	169	156	174	168	594	17	18	73
--	------------	------------	------------	------------	------------	------------	-----------	-----------	-----------

(47°13'52",15°52'00")

Dreihöf R (360), Edelbach R (400), Edelberg R (410), Enggasse R (410), Hinterbüchl ZH (380), Moihöf R 377, Rieglhöf R (340), Sankt Stefan R 352, Vockenberg ZH (550)

Zählsprengelübersicht:

Hofkirchen bei Hartberg	000	169	156	174	168	594	17	18	73
-------------------------	-----	-----	-----	-----	-----	-----	----	----	----

Kaibing

607 14	000	142	108	137	125	373	8	16	48
---------------	------------	------------	------------	------------	------------	------------	----------	-----------	-----------

Gerichtsbezirk: Hartberg

Fläche: 280,19 ha

Katastralgemeinden: Kaibing 280,19 ha

Postleitzahlen: Gemeindeamt: 8221 weitere: 8222

Österr. Karte: 165, 166

Höhenklasse: 4

NUTS 3-Code: AT224

15140 Kaibing D (360)	000	142	108	137	125	373	8	16	48
------------------------------	------------	------------	------------	------------	------------	------------	----------	-----------	-----------

(47°11'49",15°50'41")

Kaibingsberg R (400), Maria Fieberbründl R (410), Wallgraben R (420)

Zählsprengelübersicht:

Kaibing	000	142	108	137	125	373	8	16	48
---------	-----	-----	-----	-----	-----	-----	---	----	----

Kaindorf M

607 15	X	475	390	531	497	1.483	63	77	143
---------------	----------	------------	------------	------------	------------	--------------	-----------	-----------	------------

Gerichtsbezirk: Hartberg

Fläche: 1.417,72 ha

Katastralgemeinden: Kaindorf 524,96 ha, Kopfung 892,76 ha

Postleitzahl: 8224

Österr. Karte: 166

Höhenklasse: 3

NUTS 3-Code: AT224

15141 Kaindorf M 342	000	341	283	399	376	1.060	51	68	68
-----------------------------	------------	------------	------------	------------	------------	--------------	-----------	-----------	-----------

(47°13'36",15°54'41")

Brunnfeld R, Hinterbüchl R (350)

Hartberg

Gemeindenname OKZ Ortschaftsname	ZB ZSP	Gebäude insges.	Geb.mit Haupt- wohnsitz	Wohnun- gen	Haus- halte	Wohn- bevölk.	Neben- wohnsitz- fälle	Ar- beits- stätten	L + F Betr.- stätten
15142 Kopfung bei Kaindorf R (395) Amhof E, Auffenberg R, Bankl E, Gießhübl W, Holzhöf W, Kopfung bei Kaindorf-Zerstreute Häuser ZH, Lebenhöf W, Marbach R, Nörning ZH, Pirchegg ZH (370), Safenhof E	001	134	107	132	121	423	12	9	75

Zählsprengelübersicht:

Kaindorf	000	341	283	399	376	1.060	51	68	68
Kopfung bei Kaindorf	001	134	107	132	121	423	12	9	75

Lafnitz

607 17	X	441	376	549	516	1.432	78	61	119
---------------	----------	------------	------------	------------	------------	--------------	-----------	-----------	------------

Gerichtsbezirk: Hartberg

Fläche: 1.551,92 ha

Katastralgemeinden: Lafnitz 754,49 ha, Oberlungitz 355,88 ha, Wagendorf 441,55 ha

Postleitzahlen: Gemeindeamt: 8233 weitere: 8230

Österr. Karte: 136

Höhenklasse: 4

NUTS 3-Code: AT224

15147 Lafnitz D 412 (47°22'01",16°00'50") Lafnitzer Haide R, Sankt Ilgen Ki	000	278	241	383	366	956	46	46	51
15148 Oberlungitz D 384	001	71	61	74	68	216	16	8	32
15149 Wagendorf D 391 Wagendorfer Haide R	001	92	74	92	82	260	16	7	36

Zählsprengelübersicht:

Lafnitz	000	278	241	383	366	956	46	46	51
Lungitztal	001	163	135	166	150	476	32	15	68

Limbach bei Neudau

607 18	000	105	89	104	95	331	12	10	34
---------------	------------	------------	-----------	------------	-----------	------------	-----------	-----------	-----------

Gerichtsbezirk: Hartberg

Fläche: 770,95 ha

Katastralgemeinden: Oberlimbach 418,77 ha, Unterlimbach 352,18 ha

Postleitzahlen: Gemeindeamt: 8292 weitere: 8271

Österr. Karte: 166, 167

Höhenklasse: 3

NUTS 3-Code: AT224

15150 Oberlimbach D 371	000	36	30	35	33	114	1	4	14
15151 Unterlimbach D 347 (47°11'00",16°04'00")	000	69	59	69	62	217	11	6	20

Zählsprengelübersicht:

Limbach bei Neudau	000	105	89	104	95	331	12	10	34
--------------------	-----	-----	----	-----	----	-----	----	----	----

Hartberg

Gemeindenname OKZ Ortschaftsname	ZB ZSP	Gebäude insges.	Geb.mit Haupt- wohnsitz	Wohnun- gen	Haus- halte	Wohn- bevölk.	Neben- wohnsitz- fälle	Ar- beits- stätten	L + F Betr.- stätten
-------------------------------------	-----------	--------------------	-------------------------------	----------------	----------------	------------------	------------------------------	--------------------------	----------------------------

Mönichwald

607 19 **000** **357** **221** **384** **281** **975** **227** **41** **85**

Gerichtsbezirk: Hartberg

Fläche: 3.513,64 ha

Katastralgemeinden: Karnerviertl 2.267,47 ha, Schmiedviertl 1.246,17 ha

Postleitzahlen: Gemeindeamt: 8252 weitere: 8251, 8253

Österr. Karte: 105, 136

Höhenklasse: 6

NUTS 3-Code: AT224

15152 Karnerviertel ZH (970) **000** **191** **126** **216** **172** **610** **98** **30** **51**
(47°26'48",15°53'02")

Bergfeldsiedlung Sdlg, Breinederschwaig E, Bruck an der Lafnitz W, Demmeldorf W, Ehrnhöfer E, Franzl unterm Egg E, Grablbauer E, Großbreineder E, Hansl am Weg E, Kaltwiesenhütte Jhtt, Karndorf ZH, Kleinbreineder E, Langegg ZH, Lechen ZH, Liegler E, Mönichbauer E, Mönichwald D 574, Neudorf bei Mönichwald Sdlg (580), Pichler E, Polsterbauer E, Rieglhof W, Schöngrundner E, Schwarzenbach ZH, Schwengerer Gh, Semlegger E, Seppl am Weg E, Seppl im Hof E, Seppl in der Grube E, Steirer E, Weghof ZH

Almen: Kaltwiese, Königshofer Stube, Mönichwalder-Schwaig

15153 Schmiedviertel ZH (940) **000** **166** **95** **168** **109** **365** **129** **11** **34**

Dörfli ZH, Dorfsiedlung Sdlg, Ganster E, Grabler E, Hofmeister E, Hornhofer E, Mönichwald D, Schnur E, Spitzbauer Gh, Spitzer E, Sulzgraben ZH, Unter der Alm ZH, Wetzelberg ZH

Zählsprengelübersicht:

Mönichwald *000* *357* *221* *384* *281* *975* *227* *41* *85*

Neudau M

607 20 **000** **393** **302** **606** **524** **1.284** **67** **54** **48**

Gerichtsbezirk: Hartberg

Fläche: 1.014,19 ha

Katastralgemeinden: Neudau 1.014,19 ha

Postleitzahl: 8292

Österr. Karte: 166, 167

Höhenklasse: 2

NUTS 3-Code: AT224

15155 Neudau M 289 **000** **393** **302** **606** **524** **1.284** **67** **54** **48**
(47°10'42",16°06'00")

Hammermühle Krwk, Schloss Neudau Schl

Zählsprengelübersicht:

Neudau *000* *393* *302* *606* *524* *1.284* *67* *54* *48*

Pinggau M

607 21 **X** **1.079** **816** **1.275** **1.072** **3.075** **359** **108** **234**

Gerichtsbezirk: Hartberg

Fläche: 5.899,31 ha

Katastralgemeinden: Baumgarten 975,58 ha, Haideggendorf 327,70 ha, Pinggau 221,34 ha, Schaueregg 1.955,07 ha, Sinnerdorf 272,61 ha, Sparberegg 703,78 ha, Tanzegg 527,53 ha, Wiesenhöf 915,70 ha

Postleitzahlen: Gemeindeamt: 8243 weitere: 2872, 7421, 7423

Österr. Karte: 105, 136, 137

Höhenklasse: 5

NUTS 3-Code: AT224

15156 Baumgarten D **002** **43** **36** **46** **42** **149** **8** **1** **18**
Rosenbichl R

Hartberg

Gemeindenname OKZ Ortschaftsname	ZB ZSP	Gebäude insges.	Geb.mit Haupt- wohnsitz	Wohnun- gen	Haus- halte	Wohn- bevölk.	Neben- wohnsitz- fälle	Ar- beits- stätten	L + F Betr.- stätten
15157 Dirnegg R 635 Haidschuster E	001	54	45	65	56	189	11	1	18
15158 Haideggendorf R 486	001	80	67	83	76	235	12	3	19
15159 Kogltreith R Hundsmühle E, Pichlhöf ZH	002	22	18	24	21	77	8	1	10
15160 Pingsgau M 527 (47°26'42",16°04'00")	000	388	308	496	456	1.172	76	67	36
15161 Schaueregg D 881 Fichtenhof Gh, Hallerhaus Schh, Neue Glashütte ZH, Pfeffergraben E, Schwarzsagmeister E, Tränktörl ZH, Tränktörlwirt Gh Almen: Thalberger Schwaig	002	147	81	167	100	278	95	6	20
15162 Sinnersdorf D 423	001	111	84	123	100	257	31	15	29
15163 Sparberegg R Hiesel E, Mayerstinel E, Pluilis ZH, Reitbichl ZH, Rocherl E, Wastl E, Webermörtel E, Winkler E	003	47	40	65	59	188	15	2	28
15164 Steirisch-Tauchen ZH (700) Sommer E, Steinhof E	001	88	54	97	67	203	62	7	11
15165 Tanzegg ZH Wagner-Jokl E	001	35	31	37	35	130	5	2	25
15166 Wiesenhöf ZH (700) Brandstatt R, Pfeffer E, Rodelmühle E	001	64	52	72	60	197	36	3	20

Zählsprengelübersicht:

Pingsgau	000	388	308	496	456	1.172	76	67	36
Pingsgau-Umgebung	001	432	333	477	394	1.211	157	31	122
Baumgarten-Schaueregg	002	212	135	237	163	504	111	8	48
Sparberegg	003	47	40	65	59	188	15	2	28

Pöllau M

607 22	000	636	492	975	841	2.169	152	141	55
---------------	------------	------------	------------	------------	------------	--------------	------------	------------	-----------

Gerichtsbezirk: Hartberg
 Fläche: 462,34 ha
 Katastralgemeinden: Pöllau 462,34 ha
 Postleitzahl: 8225
 Österr. Karte: 135, 136
 Höhenklasse: 4
 NUTS 3-Code: AT224

15167 Pöllau M 425 (47°18'01",15°50'01") Kirchenackersiedlung Sdlg (410), Schloss Pöllau Schl	000	636	492	975	841	2.169	152	141	55
---	------------	------------	------------	------------	------------	--------------	------------	------------	-----------

Zählsprengelübersicht:

Pöllau	000	636	492	975	841	2.169	152	141	55
--------	-----	-----	-----	-----	-----	-------	-----	-----	----

Hartberg

Gemeindename OKZ Ortschaftsname	ZB ZSP	Gebäude insges.	Geb.mit Haupt- wohnsitz	Wohnun- gen	Haus- halte	Wohn- bevölk.	Neben- wohnsitz- fälle	Ar- beits- stätten	L + F Betr.- stätten
---------------------------------------	-----------	--------------------	-------------------------------	----------------	----------------	------------------	------------------------------	--------------------------	----------------------------

Pöllauberg

607 23	X	641	547	656	580	2.223	68	44	298
---------------	----------	------------	------------	------------	------------	--------------	-----------	-----------	------------

Gerichtsbezirk: Hartberg

Fläche: 3.385,02 ha

Katastralgemeinden: Oberneuberg 1.631,40 ha, Unterneuberg 446,81 ha, Zeil-Pöllau 1.306,81 ha

Postleitzahl: 8225

Österr. Karte: 135, 136

Höhenklasse: 5

NUTS 3-Code: AT224

15168 Oberneuberg ZH (550) (47°18'34",15°51'31")	000	246	199	259	220	876	26	27	124
---	------------	------------	------------	------------	------------	------------	-----------	-----------	------------

Brandstatt ZH, Drei Birken Gh, Dreihöf ZH, Erthöf ZH, Gimpelhöf ZH, Gruber E, Hausberg ZH, Hochstraße ZH, Hofstätter E, Höhseppel E, Holzhöf ZH, Kart E, Kernstockhütte Schh, Kitting E, Muggental ZH, Multerleiten ZH, Ölhöf E, Peterfranzl E, Pflanzerhansl We, Pikeroi ZH, Point ZH, Pöllauberg R 753, Retter Hot, Sattel ZH, Schachengraben ZH, Scherf E, Schirrhofer Gh, Schuster E, Schwaigpeter E, Schweighof ZH, Spitzberg ZH, Waldhansl E, Wiesberg ZH, Winzenberg ZH

15169 Unterneuberg	001	183	155	183	162	594	21	10	83
--------------------	-----	-----	-----	-----	-----	-----	----	----	----

Breitenbach ZH (480), Goldsberg ZH, Obersalberg ZH, Pikeroi W, Salberg ZH (560), Untersalberg ZH

15170 Zeil bei Pöllau ZH (640)	002	212	193	214	198	753	21	7	91
--------------------------------	-----	-----	-----	-----	-----	-----	----	---	----

Bachhaas E, Dorfhansl E, Dörfel R, Friedel E, Gschader E, Hiasl E, Hiering E, Kratzerwirt Gh, Lehenberg ZH, Leitenxandl E, Moihofer E, Muhr Gh, Retterhöf W, Rostenbauer E, Safenberg ZH (480), Sauberg ZH, Schirrhofer E, Schmalzgruber E, Storer E

Zählsprengelübersicht:

Oberneuberg	000	246	199	259	220	876	26	27	124
Unterneuberg	001	183	155	183	162	594	21	10	83
Zeil bei Pöllau	002	212	193	214	198	753	21	7	91

Puchegg

607 24	000	154	127	152	137	551	22	7	61
---------------	------------	------------	------------	------------	------------	------------	-----------	----------	-----------

Gerichtsbezirk: Hartberg

Fläche: 1.364,15 ha

Katastralgemeinden: Puchegg 1.364,15 ha

Postleitzahl: 8250

Österr. Karte: 136

Höhenklasse: 6

NUTS 3-Code: AT224

15171 Puchegg (47°23'29",15°53'26")	000	154	127	152	137	551	22	7	61
--	------------	------------	------------	------------	------------	------------	-----------	----------	-----------

Amtmann E, Auf der Höh E, Berghofer E, Holzerseff E, Holzhansl E, In der Linden R, In der Vorauleiten R, Kalteneck E, Lechenbauer E, Lindenviertel ZH (800), Paar E, Rieglbauer E, Spiegelbauer E, Steinböck E, Steinhöfer E, Steinhöfviertel ZH (760), Ströbl E, Wurzer E, Wutzl E, Wutzlviertel ZH (740)

Zählsprengelübersicht:

Puchegg	000	154	127	152	137	551	22	7	61
---------	-----	-----	-----	-----	-----	-----	----	---	----

Hartberg

Gemeindename OKZ Ortschaftsname	ZB ZSP	Gebäude insges.	Geb.mit Haupt- wohnsitz	Wohnun- gen	Haus- halte	Wohn- bevölk.	Neben- wohnsitz- fälle	Ar- beits- stätten	L + F Betr.- stätten
------------------------------------	-----------	--------------------	-------------------------------	----------------	----------------	------------------	------------------------------	--------------------------	----------------------------

Rabenwald

607 25 **000** **171** **153** **188** **170** **667** **40** **7** **83**

Gerichtsbezirk: Hartberg

Fläche: 1.690,82 ha

Katastralgemeinden: Rabenwald 1.690,82 ha

Postleitzahl: 8225

Österr. Karte: 135, 136

Höhenklasse: 6

NUTS 3-Code: AT224

15172 Rabenwald **000** **171** **153** **188** **170** **667** **40** **7** **83**
(47°17'44",15°49'00")

Blankenbauer E, Dieterbauer E, Graglhansl E, Haas E, Haiden E, Halt R (520), Haregg ZH, Heil E, Höll ZH (820), Hotzenbauer E, In der Eben ZH (670), In der Haide ZH (560), Kornberger E, Lam E, Lehenshofen ZH, Mauerhöf ZH (700), Meixenbauer E, Oberer Rabenwald ZH (900), Schiwoller E, Schlapfenbauer E, Schloss Lehenshofen Mh, Spindlbauer E, Stauderbauer E, Wirtpoldl E

Zählsprengelübersicht:

Rabenwald *000* *171* *153* *188* *170* *667* *40* *7* *83*

Riegersberg

607 26 **X** **277** **240** **322** **294** **1.046** **52** **15** **98**

Gerichtsbezirk: Hartberg

Fläche: 2.465,78 ha

Katastralgemeinden: Reinberg 743,42 ha, Riegersbach 1.722,36 ha

Postleitzahlen: Gemeindeamt: 8250 weitere: 8234, 8251, 8252, 8253

Österr. Karte: 136

Höhenklasse: 6

NUTS 3-Code: AT224

15173 Reinberg ZH 558 **001** **78** **68** **87** **77** **275** **14** **3** **35**
Beigütl R, Bühl ZH, Goldsberg ZH, Haidbauer ZH, Hofer E, Kottingdorf ZH, Lafnitzmühle R, Lehen ZH, Lindenbauer E, Mayerhof ZH, Pferschy ZH, Tamp R, Winkl R

15174 Riegersbach R 693 **000** **199** **172** **235** **217** **771** **38** **12** **63**
(47°24'47",15°54'00")

Feldbauern ZH, Forster R, Fuchs in Gstanach E, Karl auf der Halt R, Kernbauer R, Moihof R (700), Pichl R, Reifbach R (600), Stiftingbauern R, Theißl R, Waldbach R, Weißenbach ZH (740)

Zählsprengelübersicht:

Riegersbach *000* *199* *172* *235* *217* *771* *38* *12* *63*

Reinberg *001* *78* *68* *87* *77* *275* *14* *3* *35*

Rohr bei Hartberg

607 27 **000** **396** **309** **425** **378** **1.070** **65** **29** **157**

Gerichtsbezirk: Hartberg

Fläche: 1.678,60 ha

Katastralgemeinden: Oberrohr 461,41 ha, Unterrohr 1.217,19 ha

Postleitzahlen: Gemeindeamt: 8294 weitere: 8274

Österr. Karte: 136, 137, 166, 167

Höhenklasse: 3

NUTS 3-Code: AT224

15175 Oberrohr D 352 **000** **84** **63** **86** **73** **209** **17** **2** **38**

Hartberg

Gemeindename OKZ Ortschaftsname	ZB ZSP	Gebäude insges.	Geb.mit Haupt- wohnsitz	Wohnun- gen	Haus- halte	Wohn- bevölk.	Neben- wohnsitz- fälle	Ar- beits- stätten	L + F Betr.- stätten
15176 Unterrohr D 356 (47°14'52",16°03'00") Glauberg R (410), Lungitzleiten R, Rohrberg R (420)	000	312	246	339	305	861	48	27	119
Zählsprengelübersicht:									
Rohr bei Hartberg	000	396	309	425	378	1.070	65	29	157

Rohrbach an der Lafnitz

607 28	000	374	310	452	412	1.069	65	63	26
---------------	------------	------------	------------	------------	------------	--------------	-----------	-----------	-----------

Gerichtsbezirk: Hartberg
 Fläche: 205,50 ha
 Katastralgemeinden: Rohrbach an der Lafnitz 205,50 ha
 Postleitzahl: 8234
 Österr. Karte: 136
 Höhenklasse: 4
 NUTS 3-Code: AT224

15177 Rohrbach an der Lafnitz D 455 (47°23'16",15°59'50")	000	374	310	452	412	1.069	65	63	26
--	------------	------------	------------	------------	------------	--------------	-----------	-----------	-----------

Zählsprengelübersicht:

Rohrbach an der Lafnitz	000	374	310	452	412	1.069	65	63	26
-------------------------	-----	-----	-----	-----	-----	-------	----	----	----

Saifen-Boden

607 29	X	280	244	298	278	1.089	24	23	146
---------------	----------	------------	------------	------------	------------	--------------	-----------	-----------	------------

Gerichtsbezirk: Hartberg
 Fläche: 1.880,66 ha
 Katastralgemeinden: Obersaifen 899,03 ha, Winkl 981,63 ha
 Postleitzahl: 8225
 Österr. Karte: 135
 Höhenklasse: 5
 NUTS 3-Code: AT224

15178 Obersaifen ZH (560) (47°18'37",15°48'01")	000	218	188	230	214	827	21	17	104
--	------------	------------	------------	------------	------------	------------	-----------	-----------	------------

Bözelt E, Dörfel W, Feldhöf R 479, Gruber Gh, Heiling E, Höbing R 444, Kapitz E, Lackner E, Oberhohegg R, Pichler E, Saifen ZH, Unterhohegg ZH (480)

15179 Winkl-Boden ZH (750)	001	62	56	68	64	262	3	6	42
----------------------------	-----	----	----	----	----	-----	---	---	----

Ascherbauer E, Derler Gh, Kohlbauer E, Kohlhofer E, Leitenbertl E, Schlagbauer Gh, Sonnleiten R (660), Sonnleitner E, Stöß E, Waldhansl E, Zeiselbauer E

Zählsprengelübersicht:

Obersaifen	000	218	188	230	214	827	21	17	104
Winkl-Boden	001	62	56	68	64	262	3	6	42

Hartberg

Gemeindenname OKZ Ortschaftsname	ZB ZSP	Gebäude insges.	Geb.mit Haupt- wohnsitz	Wohnun- gen	Haus- halte	Wohn- bevölk.	Neben- wohnsitz- fälle	Ar- beits- stätten	L + F Betr.- stätten
15194 Hopfau R (320) Mitterberg R (380), Noiberg R, Steinbüchl R (400), Tonleiten R (380)	001	127	109	136	126	418	8	4	56
15195 Längenbach D	000	14	13	14	13	49	3	-	9
15196 Lemberg R (430) (47°13'14",16°01'39") Sankt Magdalena am Lemberg R	000	79	62	83	76	248	12	11	38
15197 Mitterndorf D 363	000	30	23	32	26	68	6	2	11
15198 Weinberg D (440) Buchberg ZH (410), Hartl R	000	132	108	130	114	358	28	3	59
Zählsprengelübersicht:									
St.Magdalena am Lemberg	000	255	206	259	229	723	49	16	117
Hopfau	001	127	109	136	126	418	8	4	56

Schachen bei Vorau

607 35	000	356	299	369	342	1.301	80	20	105
---------------	------------	------------	------------	------------	------------	--------------	-----------	-----------	------------

Gerichtsbezirk: Hartberg
 Fläche: 1.904,51 ha
 Katastralgemeinden: Schachen 1.904,51 ha
 Postleitzahl: 8250
 Österr. Karte: 135, 136
 Höhenklasse: 6
 NUTS 3-Code: AT224

15199 Schachen bei Vorau (47°23'05",15°51'13") Dopplhofer E, Draxlbauer E, Einöd ZH, Feichtinger E, Greilberg ZH (680), Haas in der Sag E, Haltbauer E, Hofstätten ZH (740), Hold E, In der Höll ZH, In Pichl E, Leitenhansl E, Lembach ZH (740), Lemböcker Gh, Oberer Zisser E, Oberes Sandviertel ZH (840), Prinz E, Raster E, Rechberg ZH (800), Schachenwiese ZH, Schaner E, Scherf E, Straßbauer E, Unterer Zisser E, Unteres Sandviertel ZH (780), Waldblasl E, Weißböck E, Wiesenhof E, Winkelberger E	000	356	299	369	342	1.301	80	20	105
--	------------	------------	------------	------------	------------	--------------	-----------	-----------	------------

Zählsprengelübersicht:

Schachen bei Vorau	000	356	299	369	342	1.301	80	20	105
--------------------	-----	-----	-----	-----	-----	-------	----	----	-----

Schäffern

607 36	X	439	351	475	412	1.487	124	37	146
---------------	----------	------------	------------	------------	------------	--------------	------------	-----------	------------

Gerichtsbezirk: Hartberg
 Fläche: 3.234,08 ha
 Katastralgemeinden: Anger 666,75 ha, Elsenau 872,19 ha, Götzendorf 441,21 ha, Knolln 606,57 ha, Schäffern 647,36 ha
 Postleitzahlen: Gemeindeamt: 8244 weitere: 2852, 2870, 2871, 7421, 8243
 Österr. Karte: 105, 106, 136, 137
 Höhenklasse: 6
 NUTS 3-Code: AT224

15200 Anger ZH (640) Haushofer E, Lorenz E, Taritzbauer E	000	34	28	39	30	117	12	-	21
15201 Elsenau R (510) Hiasl auf der Höh E, Karnegg ZH (730), Laglmühle Gh, Ruine Bärnegg Ru, Wolf E	000	91	79	95	87	374	16	10	38
15202 Elsenau Sparberegg ZH Grabenmöcherl E	001	14	11	15	12	53	6	1	2
15203 Götzendorf D 698 Schuster-Hanselannerl E, Simerl E	001	41	38	42	41	156	5	1	18

Hartberg

Gemeindenname OKZ Ortschaftsname	ZB ZSP	Gebäude insges.	Geb.mit Haupt- wohnsitz	Wohnun- gen	Haus- halte	Wohn- bevölk.	Neben- wohnsitz- fälle	Ar- beits- stätten	L + F Betr.- stätten
15204 Guggendorf R (690)	000	44	34	57	47	159	33	1	13
15205 Haberl ZH	000	22	17	24	18	66	6	-	13
15206 Knolln ZH Hartberg ZH, Reiterer E	000	27	19	28	20	70	9	1	12
15207 Schäffern D 601 (47°28'42",16°06'43") Neußing ZH	000	145	108	148	133	426	32	21	24
15208 Spital D Ocherbauer Agh	000	21	17	27	24	66	5	2	5
Zählsprengelübersicht:									
Schäffern	000	384	302	418	359	1.278	113	35	126
Sparberegg	001	55	49	57	53	209	11	2	20

Schlag bei Thalberg

607 37	000	307	272	393	373	1.052	61	21	62
---------------	------------	------------	------------	------------	------------	--------------	-----------	-----------	-----------

Gerichtsbezirk: Hartberg
 Fläche: 1.071,31 ha
 Katastralgemeinden: Schlag 1.071,31 ha
 Postleitzahlen: Gemeindeamt: 8241 weitere: 8233, 8234
 Österr. Karte: 136
 Höhenklasse: 4
 NUTS 3-Code: AT224

15209 Limbach D 461 (47°23'47",16°00'09") Koglerau R, Leitenhansl E	000	133	122	173	164	456	32	11	18
15210 Rohrbachschlag D (420) Heiligenbrunn Ki, Schaffermichl E	000	51	41	62	56	154	14	2	13
15211 Schlag bei Thalberg ZH (590) Forsthansl E, Lehen R (560), Schloss Thalberg Schl, Steffl E, Tatzgern E, Thalberg-Siedlung Sdlg (510)	000	123	109	158	153	442	15	8	31

Zählsprengelübersicht:

Schlag bei Thalberg	000	307	272	393	373	1.052	61	21	62
---------------------	-----	-----	-----	-----	-----	-------	----	----	----

Schönegg bei Pöllau

607 38	X	405	340	391	349	1.387	41	30	223
---------------	----------	------------	------------	------------	------------	--------------	-----------	-----------	------------

Gerichtsbezirk: Hartberg
 Fläche: 2.653,22 ha
 Katastralgemeinden: Hinteregge 1.425,48 ha, Schönau 572,54 ha, Winzendorf 655,20 ha
 Postleitzahlen: Gemeindeamt: 8225 weitere: 8224, 8230
 Österr. Karte: 135, 136, 166
 Höhenklasse: 4
 NUTS 3-Code: AT224

15212 Hinteregge ZH (600) (47°15'49",15°51'00") Dreihöf R, Freiberg R, Freiburger E, Glockhansl E, Haas E, Haidenhöf R, Hinterleiten R, Holzberg R, Holzmann E, Kaindl E, Krämer E, Kroisbach ZH (480), Lehen R (580), Lehenfandler E, Maierleiten R, Rechberg R, Reisenbichl W, Schirnhofner Gh, Schönauberg R, Schrank Gh, Schwaighof E, Wiesenbauer E	002	147	126	144	129	540	8	8	101
15213 Schönau Burgstall ZH, Fahring ZH (390), Mauerhofer Gh, Safental ZH, Scheiben ZH 441, Schönauberg ZH, Schönaudorf R (380)	001	117	95	119	100	364	14	9	63

Hartberg

Gemeindenname OKZ Ortschaftsname	ZB ZSP	Gebäude insges.	Geb.mit Haupt- wohnsitz	Wohnun- gen	Haus- halte	Wohn- bevölk.	Neben- wohnsitz- fälle	Ar- beits- stätten	L + F Betr.- stätten
15214 Winzendorf D (380) Au E, Kerschensimerl E, Koch Gh, Kotgasser E, Söllnerdorf R (420), Teichhaus E, Tuten R (420), Winzendorf-Zerstreute Häuser ZH	000	141	119	128	120	483	19	13	59

Zählsprengelübersicht:

Winzendorf	000	141	119	128	120	483	19	13	59
Schönau bei Pöllau	001	117	95	119	100	364	14	9	63
Hinteregg	002	147	126	144	129	540	8	8	101

Sebersdorf

607 39 X 499 392 500 436 1.355 40 52 185

Gerichtsbezirk: Hartberg

Fläche: 1.611,79 ha

Katastralgemeinden: Neustift 324,90 ha, Rohrbach bei Waltersdorf 547,23 ha, Sebersdorf 739,66 ha

Postleitzahlen: Gemeindeamt: 8272 weitere: 8271, 8273

Österr. Karte: 166

Höhenklasse: 3

NUTS 3-Code: AT224

15215 Geier R (380) Harras W, Schmiedböck R, Vogelsang E, Voitmann R	001	66	47	63	49	166	2	5	35
15216 Neustift bei Sebersdorf D (300) Schloss Obermayerhofen Schl	002	50	39	61	50	150	6	4	21
15217 Rohrbach bei Waltersdorf R (350) Haller R 418, Wagenhals R	001	95	82	93	85	301	10	5	40
15218 Sebersdorf D (295) (47°11'01",15°59'38") Edelsberg R, Großhaide R, Sebersdorfberg R (350), Steinfeld R, Untermayerhofen R	000	288	224	283	252	738	22	38	89

Zählsprengelübersicht:

Sebersdorf	000	288	224	283	252	738	22	38	89
Rohrbach bei Waltersdorf	001	161	129	156	134	467	12	10	75
Neustift bei Sebersdorf	002	50	39	61	50	150	6	4	21

Siegersdorf bei Herberstein

607 40 000 110 74 95 74 305 10 6 47

Gerichtsbezirk: Hartberg

Fläche: 496,56 ha

Katastralgemeinden: Siegersdorf 496,56 ha

Postleitzahl: 8222

Österr. Karte: 165

Höhenklasse: 5

NUTS 3-Code: AT224

15219 Siegersdorf bei Herberstein (47°12'47",15°47'10") Bergl ZH, Hinteregg ZH, Hoferberg ZH (560), Kalch ZH, Klamm ZH, Siegersdorf ZH (560)	000	110	74	95	74	305	10	6	47
--	------------	------------	-----------	-----------	-----------	------------	-----------	----------	-----------

Zählsprengelübersicht:

Siegersdorf b. Herberstein	000	110	74	95	74	305	10	6	47
----------------------------	-----	-----	----	----	----	-----	----	---	----

Hartberg

Gemeindename OKZ Ortschaftsname	ZB ZSP	Gebäude insges.	Geb.mit Haupt- wohnsitz	Wohnun- gen	Haus- halte	Wohn- bevölk.	Neben- wohnsitz- fälle	Ar- beits- stätten	L + F Betr.- stätten
---------------------------------------	-----------	--------------------	-------------------------------	----------------	----------------	------------------	------------------------------	--------------------------	----------------------------

Sonnhofen

607 41	X	260	234	255	241	1.051	12	13	125
---------------	----------	------------	------------	------------	------------	--------------	-----------	-----------	------------

Gerichtsbezirk: Hartberg

Fläche: 2.127,29 ha

Katastralgemeinden: Köppelreith 887,25 ha, Prätis 1.240,04 ha

Postleitzahl: 8225

Österr. Karte: 135, 136

Höhenklasse: 6

NUTS 3-Code: AT224

15220 Köppelreith ZH (760) (47°20'49",15°46'45")	000	93	84	91	86	365	3	3	49
---	------------	-----------	-----------	-----------	-----------	------------	----------	----------	-----------

Blashansl E, Burgstaller E, Hansl in Hof E, Hochegger E, Karl E, Kerschhofer E, Köppelreithsiedlung Sdlg, Lambauer E, Pöttler Gh, Preiß E, Pripfel E, Schloffer E, Schneeberger E, Seppl in Köppelreith E

15221 Prätis	001	167	150	164	155	686	9	10	76
--------------	-----	-----	-----	-----	-----	-----	---	----	----

Baumgart R, Bischofbauer E, Eden E, Heschl Gh, Höhenhansl E, Hoppl E, Klauber W, Krughöf R, Oberprätis ZH (760), Paller E, Pörtl E, Siedlung Prätis Sdlg, Sonnleitner E, Stadt R, Steinfriedl E, Straßhöf ZH (640), Taverne Gh, Unterprätis ZH (520)

Zählsprengelübersicht:

Köppelreith	000	93	84	91	86	365	3	3	49
Prätis	001	167	150	164	155	686	9	10	76

Stambach

607 42	000	181	144	193	159	660	30	9	84
---------------	------------	------------	------------	------------	------------	------------	-----------	----------	-----------

Gerichtsbezirk: Hartberg

Fläche: 2.058,56 ha

Katastralgemeinden: Stambach 2.058,56 ha

Postleitzahlen: Gemeindeamt: 8232 weitere: 8225, 8250

Österr. Karte: 136

Höhenklasse: 6

NUTS 3-Code: AT224

15222 Pongratzen ZH (740)	000	62	46	63	49	220	9	4	30
---------------------------	-----	----	----	----	----	-----	---	---	----

Edhöf W, Hofstadler E, Langhoppel E, Lenzhansl E, Mayerhof E, Neubauer E, Riegler E, Sankt Pankrazen Ki, Schütz E, Strago E

15223 Stambach ZH 609 (47°20'01",15°57'57")	000	74	64	80	71	270	10	3	30
--	------------	-----------	-----------	-----------	-----------	------------	-----------	----------	-----------

Binder E, Grabenmüller E, Haiderer E, Schloss Reitenau Schl, Schuller E, Seidl E, Teibl E

15224 Zeilerviertel ZH (760)	000	45	34	50	39	170	11	2	24
------------------------------	-----	----	----	----	----	-----	----	---	----

Almer E, Almerschmied E, Almgrill E, Auer E, Finker E, Glößl E, Kaltenegger E, Pichler E, Stierhof E

Zählsprengelübersicht:

Stambach	000	181	144	193	159	660	30	9	84
----------	-----	-----	-----	-----	-----	-----	----	---	----

Hartberg

Gemeindenname OKZ Ortschaftsname	ZB ZSP	Gebäude insges.	Geb.mit Haupt- wohnsitz	Wohnun- gen	Haus- halte	Wohn- bevölk.	Neben- wohnsitz- fälle	Ar- beits- stätten	L + F Betr.- stätten
Vorau M									
607 45	000	456	360	542	491	1.432	190	97	41
Gerichtsbezirk: Hartberg Fläche: 471,77 ha Katastralgemeinden: Vorau 471,77 ha Postleitzahl: 8250 Österr. Karte: 136 Höhenklasse: 6 NUTS 3-Code: AT224									
15232 Vorau M 659	000	456	360	542	491	1.432	190	97	41
(47°24'24",15°53'24") Auf der Kring R, Augustiner Chorherrenstift Vorau Kl, Heilig Kreuz Ki									
Zählsprengelübersicht:									
Vorau	000	456	360	542	491	1.432	190	97	41
Vornholz									
607 46	000	210	170	223	196	755	63	16	79
Gerichtsbezirk: Hartberg Fläche: 1.876,23 ha Katastralgemeinden: Vornholz 1.876,23 ha Postleitzahlen: Gemeindeamt: 8250 weitere: 8253, 8254 Österr. Karte: 135, 136 Höhenklasse: 7 NUTS 3-Code: AT224									
15233 Vornholz D (800)	000	210	170	223	196	755	63	16	79
(47°25'37",15°50'31") Brandbauer E, Dörfel ZH (850), Eben ZH 826, Forsthofer E, Hansl E, Holzbauern ZH 924, Im Berg R, Im Grand E, In Vornholz E, In Weichselbaum E, Luegerbauer E, Pirstlingbauer E, Reiherbach ZH 896, Schützenhofer E, Stauderbauer E, Wolfgruber E, Zeilbauer E									
Zählsprengelübersicht:									
Vornholz	000	210	170	223	196	755	63	16	79
Waldbach									
607 47	000	265	192	288	254	797	36	38	79
Gerichtsbezirk: Hartberg Fläche: 1.866,61 ha Katastralgemeinden: Arzberg 486,53 ha, Rieglerviertl 858,12 ha, Schrimpf 521,96 ha Postleitzahl: 8253 Österr. Karte: 104, 105, 135, 136 Höhenklasse: 6 NUTS 3-Code: AT224									
15234 Arzberg ZH (860)	000	161	127	200	184	518	32	33	28
(47°26'58",15°50'16") Arzberghütte Schh, Aufragen R (700), Kumpfmühltal ZH, Moihof D, Waldbach D 626									
15235 Breitenbrunn D 1035	000	31	19	32	21	82	1	3	11
15236 Rieglerviertel ZH (1010)	000	30	20	25	22	97	1	-	19
Bockreiter E, Hauswiese ZH, Kohmüller E, Lehner E, Meisterhofer E, Riegler E									
15237 Schrimpf ZH (1050)	000	43	26	31	27	100	2	2	21
Elisabethhütte Jhtt, Kumpfmühle ZH (690), Kumpfmühle Wirtshaus Gh, Ofenmühle ZH, Steinbauer E, Weißenbach									

Hartberg

Gemeindenname OKZ Ortschaftsname	ZB ZSP	Gebäude insges.	Geb.mit Haupt- wohnsitz	Wohnun- gen	Haus- halte	Wohn- bevölk.	Neben- wohnsitz- fälle	Ar- beits- stätten	L + F Betr.- stätten
--	-----------	--------------------	-------------------------------	----------------	----------------	------------------	------------------------------	--------------------------	----------------------------

R

Zählsprengelübersicht:

Waldbach	000	265	192	288	254	797	36	38	79
----------	-----	-----	-----	-----	-----	-----	----	----	----

Wenigzell

607 49	000	449	357	487	429	1.554	119	67	149
---------------	------------	------------	------------	------------	------------	--------------	------------	-----------	------------

Gerichtsbezirk: Hartberg

Fläche: 3.549,08 ha

Katastralgemeinden: Kandlbauer 778,23 ha, Pittermannviertl 842,05 ha, Sichart 791,86 ha, Sommersgut 1.136,94 ha

Postleitzahlen: Gemeindeamt: 8254 weitere: 8253

Österr. Karte: 135, 136

Höhenklasse: 7

NUTS 3-Code: AT224

15243	Kandlbauer ZH (920) Auf der Burg ZH, Auf der Halt ZH, Edbauer E, Gesslbauer E, Haselbach ZH, Höhhansl E, In Hirtenegg E, Kerschenbauer E, Kleinland ZH, Kreuzbühler E, Kulm E, Ohrenhofer E, Poschen ZH	000	69	55	72	60	232	28	4	30
-------	--	-----	----	----	----	----	-----	----	---	----

15244	Pittermann ZH (47°25'32",15°47'01") In Büchl ZH, In Reith R, Krenn E, Schöngrund ZH (850), Stockbauer E, Tharbauer E, Walddörfli ZH, Wenigzell D 831	000	201	164	227	211	716	52	47	42
--------------	--	------------	------------	------------	------------	------------	------------	-----------	-----------	-----------

15245	Sichart ZH (860) Faustenbauer R, Im Moos E, In Bergen ZH, In Büchl R, In Windhab ZH, In Zinsenhöf E, Lafnitzegg ZH (760), Mauerbauer E, Riegl E, Sagbauer R, Widderhofer E, Zinsenhöf R	000	70	55	69	58	251	15	4	37
-------	--	-----	----	----	----	----	-----	----	---	----

15246	Sommersgut ZH (760) Am Rain ZH, Grubbauer E, Gumpold ZH, Im Graben ZH (830), Im Tiefengraben E, Im Winkl R, In der Leiten ZH, In Baumgarten R, Krogger E, Mayerhof ZH, Ortbauer E, Pöll E, Steinberg ZH, Wagner E	000	109	83	119	100	355	24	12	40
-------	--	-----	-----	----	-----	-----	-----	----	----	----

Zählsprengelübersicht:

Wenigzell	000	449	357	487	429	1.554	119	67	149
-----------	-----	-----	-----	-----	-----	-------	-----	----	-----

Wörth an der Lafnitz

607 50	000	165	134	177	157	417	15	11	83
---------------	------------	------------	------------	------------	------------	------------	-----------	-----------	-----------

Gerichtsbezirk: Hartberg

Fläche: 1.092,26 ha

Katastralgemeinden: Wörth 1.092,26 ha

Postleitzahl: 8293

Österr. Karte: 166, 167

Höhenklasse: 3

NUTS 3-Code: AT224

15247	Wörth an der Lafnitz D 304 (47°12'44",16°04'57") Waldhäuser R (310)	000	165	134	177	157	417	15	11	83
--------------	---	------------	------------	------------	------------	------------	------------	-----------	-----------	-----------

Zählsprengelübersicht:

Wörth an der Lafnitz	000	165	134	177	157	417	15	11	83
----------------------	-----	-----	-----	-----	-----	-----	----	----	----

Judenburg

Gemeindenname OKZ Ortschaftsname	ZB ZSP	Gebäude insges.	Geb.mit Haupt- wohnsitz	Wohnun- gen	Haus- halte	Wohn- bevölk.	Neben- wohnsitz- fälle	Ar- beits- stätten	L + F Betr.- stätten
--	-----------	--------------------	-------------------------------	----------------	----------------	------------------	------------------------------	--------------------------	----------------------------

Judenburg

608 **12.494 9.819 22.149 19.381 48.218 2.792 1.992 1.746**

Fläche: 109.735,52 ha

Gerichtsbezirke:

Judenburg

608 1 **12.494 9.819 22.149 19.381 48.218 2.792 1.992 1.746**

Gemeinden: Amering, Bretstein, Eppenstein, Fohnsdorf, Hohentauern, Judenburg, Maria Buch-Feistritz, Obdach, Oberkurzheim, Oberweg, Oberzeiring, Pöls, Pusterwald, Reifling, Reissstraße, Sankt Anna am Lavantegg, Sankt Georgen ob Judenburg, Sankt Johann am Tauern, Sankt Oswald-Möderbrugg, Sankt Peter ob Judenburg, Sankt Wolfgang-Kienberg, Unzmarkt-Frauenburg, Weißkirchen in Steiermark, Zeltweg

Fläche: 109.735,52 ha

Amering

608 01 **X 342 253 333 298 1.047 27 19 140**

Gerichtsbezirk: Judenburg

Fläche: 4.874,41 ha

Katastralgemeinden: Obdachegg 2.090,32 ha, Prethal 2.784,09 ha

Postleitzahlen: Gemeindeamt: 8742 weitere: 9463

Österr. Karte: 161, 162

Höhenklasse: 8

NUTS 3-Code: AT226

17469 Amering Sdlg (900) **000 71 63 93 87 266 12 6 13**
(47°04'26",14°41'53")

15248 Großprethal ZH 001 41 33 46 40 150 2 1 32
Grabenstocker E, Grafbauer E, Gsöll E, Kaltenegger E, Klaffensack E, Lobenwaldbachgraben ZH, Luckner E, Ohmer E, Poyer E, Roßbachgraben ZH, Roßbachhütte Jhtt, Schilling E, Strohmoar E, Sturmerhütte Jh, Theisinger E, Trattner E
Almen: Hofhütte

15249 Kathal in Obdachegg ZH 000 73 36 42 40 147 5 5 18
(800)
Kathalschmied E, Kummer Gh, Pichler E, Reiter E, Steiner E

15250 Kleinprethal ZH (1150) 001 30 21 26 23 94 2 4 19
Adamthoma E, Dietrich E, Glatz E, Gori E, Greithube E, Harrant E, Kothmoar E, Lauslinggraben ZH, Ofner E, Riegelhofpirker E, Sturmoar E, Tirolerwirt Gh, Weißensteinhütte Agh

15251 Obdachegg ZH (1000) 000 100 82 101 89 319 6 2 50
Erhartbauer E, Grassl E, Hagenhübler E, Hanspirker E, Hörmoar E, Kalcher E, Kas E, Kasparthoma E, Kienzler E, Kiesling E, Lubi E, Marski E, Muhr E, Pirker E, Sandner E, Schaffer E, Schupperer E, Schwarz E, Semmler E, Thomas E, Urdler E, Vasold E, Zöhrer E

15252 Sankt Georgen in 000 27 18 25 19 71 - 1 8
Obdachegg W
Eberhütte Jhtt, Hacker E, Leitenmesner E, Rami E, Riegelhütte Jhtt, Sankt Georgen in Obdachegg-Umgebung ZH (1040), Schoberegger E, Staller E, Stallerhütte Jhtt

Zählsprengelübersicht:

Obdachegg	000	271	199	261	235	803	23	14	89
Prethal	001	71	54	72	63	244	4	5	51

Judenburg

Gemeindenname OKZ Ortschaftsname	ZB ZSP	Gebäude insges.	Geb.mit Haupt- wohnsitz	Wohnun- gen	Haus- halte	Wohn- bevölk.	Neben- wohnsitz- fälle	Ar- beits- stätten	L + F Betr.- stätten
---------------------------------------	-----------	--------------------	-------------------------------	----------------	----------------	------------------	------------------------------	--------------------------	----------------------------

Bretstein

608 02 **000** **150** **95** **160** **114** **347** **11** **12** **38**

Gerichtsbezirk: Judenburg

Fläche: 9.128,25 ha

Katastralgemeinden: Bretstein 9.128,25 ha

Postleitzahl: 8763

Österr. Karte: 129, 130

Höhenklasse: 8

NUTS 3-Code: AT226

15253 Bretstein R 1036 **000** **150** **95** **160** **114** **347** **11** **12** **38**
(47°20'01",14°25'01")

Angerer E, Authal ZH 1167, Bergmann E, Bichlbauer E, Bichler E, Bretstein vor der Kirche ZH (980), Bretstein-Gassen D 1048, Bretsteingraben ZH (1120), Burger E, Burghart E, Drossler E, Eder E, Faßhuber E, Friedlhofer E, Greif E, Grenimoar E, Großbär E, Haingartner E, Halterhütte Jh, Hansbauer E, Hauserbauer E, Hessl E, Hintere Ebneralm Jhtt, Hinterer Ebner E, Klammer E, Klammgraben ZH, Knoll E, Koine E, Korbachbauer E, Lacknerhube E, Langebner E, Moggihube E, Mühlbacher E, Perchtaler E, Pfarrerrhube E, Reiterbauer E, Reiterhube E, Schaffer Gh, Scherhuber E, Schopf E, Schule E, Spach E, Spiegel E, Steinkellner E, Stoaner E, Stocker E, Stübler E, Vordere Ebneralm Jhtt, Vorderer Ebner E, Vorderer Sommer E, Wieser E, Zistl D (950)

Almen: Bichlerhütte, Drossleralm, Falbalm, Faßhuberhütte, Fuchsenhütte, Gamperhütte, Geigerhube, Grabmoarhütte, Hainzhütte, Hubmannalm, Hubmannhube, Jägertod, Keckalm, Neualm, Ohrnhütte, Perihube, Pfarreralm, Schüttneralm, Schwabergehütte, Strasseralm, Tubayhütte, Vorbichlerhube, Vordere Sommeralm, Weißhappel

Zählsprengelübersicht:

Bretstein 000 150 95 160 114 347 11 12 38

Eppenstein

608 03 **X** **381** **317** **408** **407** **1.371** **43** **35** **125**

Gerichtsbezirk: Judenburg

Fläche: 5.752,52 ha

Katastralgemeinden: Mühldorf 1.383,52 ha, Schobereg 2.262,71 ha, Schwarzenbach 2.106,29 ha

Postleitzahlen: Gemeindeamt: 8741 weitere: 8742

Österr. Karte: 161

Höhenklasse: 7

NUTS 3-Code: AT226

15254 Baumkirchen W 001 28 26 29 29 111 1 1 9
Eberdorf R, Eberdorfer E

15255 Eppenstein D (720) **000** **59** **49** **111** **110** **316** **8** **11** **11**
(47°07'49",14°44'29")

Fallmoar E, Hintersieding ZH (900), Korner E, Porzbauer E, Siedinger E, Steiner E, Wegscheidjager E

15256 Größenberg ZH 002 16 5 5 5 28 - - 6
Baumann E, Frischer E, Rieser Hgr

Almen: Fallmoar, Frischerhütte, Fuchshütten, Griesmoarhütte, Gschirrmoarhütte, Habergell, Schaffer in der Grube, Schuppererhütte, Stallerhütte, Winklerhütte, Wölfler

15257 Kathal R (830) X 66 54 64 63 210 13 8 28
000 51 39 47 46 152 11 7 22
002 15 15 17 17 58 2 1 6

Deixelberg ZH, Deixelberger E, Hölltal ZH, Johnshuber E, Jölli E, Kamper E, Kathalschule E, Kathalwirt Gh, Leikam E, Omer E, Pirker E, Riegler E, Schöckl E

Almen: Kreuzerhütten

15258 Mühldorf R (730) 000 46 38 45 46 133 9 5 10
Grottenhof E, Krug E, Rieser E, Vordersieding ZH

Almen: Steffingerhütte

15259 Schobereg ZH (850) 001 103 85 90 89 360 8 7 38

Judenburg

Gemeindename OKZ Ortschaftsname	ZB ZSP	Gebäude insges.	Geb.mit Haupt- wohnsitz	Wohnun- gen	Haus- halte	Wohn- bevölk.	Neben- wohnsitz- fälle	Ar- beits- stätten	L + F Betr.- stätten
Amesser E, Brandner E, Donauer E, Ehrenbauer E, Farch W, Fuchs E, Gopitzmüller E, Kickerlochhütte Jhtt, Kohlplatz R, Korner E, Kropf E, Paisberg ZH (880), Premesser E, Reisner E, Riedler E, Schaffer im Eck E, Schökl E, Stocker E, Stückler E									
Almen: Bromachhütte, Granitzhütte, Niedermoarhütte, Schafferbauerhube, Wastlbauerhütte, Wegscheidjagerhütte									
15260 Schwarzenbach am Größing ZH (980)	002	63	60	64	65	213	4	3	23
Eber E, Giebler E, Götschl E, Hubmoar E, Hundsegger E, Leikam E, Moar zu Wind E, Pichlbauer E, Sandheigl E, Wörgand E									
Zählsprengelübersicht:									
Mühdorf	000	156	126	203	202	601	28	23	43
Schobereg	001	131	111	119	118	471	9	8	47
Schwarzenbach a.Größing	002	94	80	86	87	299	6	4	35

Fohnsdorf

608 04 **X** **2.122** **1.802** **4.106** **3.519** **8.523** **507** **336** **165**

Gerichtsbezirk: Judenburg

Fläche: 5.461,99 ha

Katastralgemeinden: Aichdorf 486,40 ha, Dietersdorf 693,45 ha, Fohnsdorf 879,22 ha, Hetzendorf 347,95 ha, Kumpitz 1.287,77 ha, Rattenberg 1.283,34 ha, Sillweg 483,86 ha

Postleitzahlen: Gemeindeamt: 8753 weitere: 8720

Österr. Karte: 131, 161

Höhenklasse: 6

NUTS 3-Code: AT226

15261 Aichdorf D 700	022	181	153	203	180	524	20	17	25
15262 Dietersdorf D 758	X	457	414	1.111	1.036	2.470	230	55	18
	011	453	413	1.109	1.034	2.464	229	54	17
	020	4	1	2	2	6	1	1	1
Gaalere Höhe Schh, Meiselbauer E									
Almen: Pirknerhube									
15263 Fohnsdorf D 736 (47°12'32",14°40'45")	X	732	606	1.757	1.445	3.245	161	157	29
	000	161	130	469	418	889	59	88	10
	010	190	177	436	375	870	36	11	4
	012	77	52	299	234	510	17	24	1
	020	14	4	12	4	18	1	1	2
	021	16	14	17	15	44	-	1	1
	023	2	1	1	1	4	-	1	-
	030	272	228	523	398	910	48	31	11
Brandner E, Gstättner E, Trauner E									
15264 Hetzendorf D (710)	021	384	334	463	425	1.135	54	42	19
Gabelhofensiedlung Sdlg, Schloss Gabelhofen Schl									
15265 Kumpitz D	020	54	45	70	57	158	14	4	12
Brandl E, Distlingerhütte E, Grünsteindl E, Hartleb E, Leutgeb E, Schaffer Jh, Steinmetzgraben ZH, Stoxreiter E									
Almen: Franzbauerhütte, Karlbauerhütte, Siebenbäckhütte									
15266 Rattenberg D	023	91	71	102	89	295	11	9	32
Blüemetal ZH, Götschach W, Stocker E									
Almen: Felferhütte, Nudelhuben, Schlaghalhütte, Stadloberhütte, Stieglerhütte									
15267 Sillweg D	023	86	80	156	128	320	6	8	26
Ziegelofen R									
15268 Wasendorf D (725)	031	137	99	244	159	376	11	44	4
Zählsprengelübersicht:									
Zentrum	00	161	130	469	418	889	59	88	10
Fohnsdorf-Zentrum	000	161	130	469	418	889	59	88	10

Judenburg

Gemeindenname OKZ Ortschaftsname	ZB ZSP	Gebäude insges.	Geb.mit Haupt- wohnsitz	Wohnun- gen	Haus- halte	Wohn- bevölk.	Neben- wohnsitz- fälle	Ar- beits- stätten	L + F Betr.- stätten
Fohnsdorf-Innen-W-Dietersdf	01	720	642	1.844	1.643	3.844	282	89	22
Fohnsdorf-NW	010	190	177	436	375	870	36	11	4
Dietersdorf	011	453	413	1.109	1.034	2.464	229	54	17
Fohnsdorf-SW	012	77	52	299	234	510	17	24	1
Umgebende Dörfer	02	832	703	1.026	901	2.504	107	84	118
Kumpitz	020	72	50	84	63	182	16	6	15
Hetzendorf	021	400	348	480	440	1.179	54	43	20
Aichdorf	022	181	153	203	180	524	20	17	25
Sillweg-Rattenberg	023	179	152	259	218	619	17	18	58
Fohnsdorf-Innen-O-Wasendorf	03	409	327	767	557	1.286	59	75	15
Fohnsdorf-Ost-Dinsendorf	030	272	228	523	398	910	48	31	11
Wasendorf	031	137	99	244	159	376	11	44	4

Hohentauern

608 05	000	236	147	327	225	535	85	32	36
---------------	------------	------------	------------	------------	------------	------------	-----------	-----------	-----------

Gerichtsbezirk: Judenburg

Fläche: 9.196,87 ha

Katastralgemeinden: Hohentauern 9.196,87 ha

Postleitzahl: 8785

Österr. Karte: 130, 131

Höhenklasse: 9

NUTS 3-Code: AT226

15269 Hohentauern D 1274 (47°26'00",14°29'01")	000	193	121	285	195	446	68	27	19
---	------------	------------	------------	------------	------------	------------	-----------	-----------	-----------

Bergbau Sdlg 1161, Draxler Agh, Edelrautehütte Schh, Feriensiedlung Moscher We, Grabmaier E, Hohentauern-Zerstreute Häuser ZH, Moscher Agh, Ochsenkarlhütte Jhtt, Sonnhof Gh, Steinkogler E, Tauernwirt Gh
Almen: Kreutbauernalm, Scheibelalm

15270 Triebental	000	43	26	42	30	89	17	5	17
------------------	-----	----	----	----	----	----	----	---	----

Bergerhube E, Braun Gh, Brodjäger Gh, Brodrinner E, Dobritsch Jhtt, Eberl E, Graf E, Griesmoarhube E, Hammer E, Hammerhütte Jhtt, Hasensattel Jhtt, Hintertriebental ZH, Kälberhütte Jhtt, Königsbachhube E, Lippbauer E, Rauchauf E, Seyfried E, Steiner E, Triebentalhütte E, Vordertriebental ZH (1100), Wessenkarlhütte Jhtt
Almen: Geroldalm, Griesmoaralm, Moaralm, Mödringhütte

Zählsprengelübersicht:

Hohentauern	000	236	147	327	225	535	85	32	36
-------------	-----	-----	-----	-----	-----	-----	----	----	----

Judenburg ST

608 06	X	1.797	1.444	5.192	4.705	10.130	544	578	72
---------------	----------	--------------	--------------	--------------	--------------	---------------	------------	------------	-----------

Gerichtsbezirk: Judenburg

Fläche: 1.323,15 ha

Katastralgemeinden: Judenburg 460,76 ha, Tiefenbach 388,28 ha, Waltersdorf 474,11 ha

Postleitzahlen: Gemeindeamt: 8750 weitere: 8753

Österr. Karte: 161

Höhenklasse: 6

NUTS 3-Code: AT226

15271 Gasselsdorf D	032	14	13	25	25	52	1	2	6
---------------------	-----	----	----	----	----	----	---	---	---

15272 Judenburg St 737 (47°10'01",14°39'45")	X	1.609	1.282	4.917	4.452	9.514	515	549	50
	000	235	167	528	456	959	71	252	12
	001	106	72	220	165	318	44	50	3
	010	72	60	638	570	979	64	25	2
	011	283	215	838	769	1.772	111	86	5
	012	91	62	216	184	407	13	20	5

Judenburg

Gemeindename OKZ Ortschaftsname	ZB ZSP	Gebäude insges.	Geb.mit Haupt- wohnsitz	Wohnun- gen	Haus- halte	Wohn- bevölk.	Neben- wohnsitz- fälle	Ar- beits- stätten	L + F Betr.- stätten	
		013	66	53	94	80	192	19	4	3
		014	68	55	328	299	540	47	20	-
		020	186	164	296	261	552	17	10	3
		021	131	105	187	163	373	15	34	3
		030	120	100	317	294	728	33	21	12
		031	145	137	715	681	1.538	45	16	2
		032	5	4	5	5	11	1	1	-
		033	101	88	535	525	1.145	35	10	-
Grünhübl R, Liechtenstein Schl, Murdorf Stt										
15273	Ritzersdorf W	032	4	4	5	5	19	-	1	4
15274	Strettweg D	032	150	127	218	203	483	24	24	3
15275	Waltersdorf W Pölsweg Sdlg	032	20	18	27	20	62	4	2	9
Zählsprengeleübersicht:										
Altstadt		00	341	239	748	621	1.277	115	302	15
	Judenburg-Altstadt-Ost	000	235	167	528	456	959	71	252	12
	Judenburg-Altstadt-West	001	106	72	220	165	318	44	50	3
Vorstädt.Wohngebiete		01	580	445	2.114	1.902	3.890	254	155	15
	Kärntnervorstadt-NO	010	72	60	638	570	979	64	25	2
	Kärntnervorstadt-West	011	283	215	838	769	1.772	111	86	5
	Murvorstadt	012	91	62	216	184	407	13	20	5
	Weyervorstadt	013	66	53	94	80	192	19	4	3
	Kärntnervorstadt-SO	014	68	55	328	299	540	47	20	-
Wohn-Indg.Magdalenvorst.		02	317	269	483	424	925	32	44	6
	Magdalenvorstadt-Süd	020	186	164	296	261	552	17	10	3
	Magdalenvorstadt-Nord	021	131	105	187	163	373	15	34	3
Äußere Wohngeb.u.Umg.		03	559	491	1.847	1.758	4.038	143	77	36
	Murdorf-Süd	030	120	100	317	294	728	33	21	12
	Murdorf-Nord	031	145	137	715	681	1.538	45	16	2
	Strettweg-Waltersdorf	032	193	166	280	258	627	30	30	22
	Murdorf-Mitte	033	101	88	535	525	1.145	35	10	-

Maria Buch-Feistritz

608 09	X	646	563	716	672	2.170	69	60	115
---------------	----------	------------	------------	------------	------------	--------------	-----------	-----------	------------

Gerichtsbezirk: Judenburg

Fläche: 2.849,78 ha

Katastralgemeinden: Allersdorf 445,41 ha, Feistritz 839,26 ha, Fising 707,11 ha, Maria Buch 858,00 ha

Postleitzahlen: Gemeindeamt: 8741 weitere: 8734, 8740, 8750

Österr. Karte: 161

Höhenklasse: 6

NUTS 3-Code: AT226

15284	Allersdorf D (700) Unzdorf R (680), Zechner im Grund E	003	84	76	90	83	257	6	7	22
15285	Baierdorf D 693	000	95	88	101	95	330	10	5	24
15286	Baumkirchen R Sankt Maximiliankapelle Ki	003	11	8	12	9	21	7	1	3
15287	Fising D (680) Silberrain R	000	74	60	76	71	239	7	10	18
15288	Großfeistritz D 693 Hopfgarten W	002	53	47	53	50	173	6	11	9

Judenburg

Gemeindenname OKZ Ortschaftsname	ZB ZSP	Gebäude insges.	Geb.mit Haupt- wohnsitz	Wohnun- gen	Haus- halte	Wohn- bevölk.	Neben- wohnsitz- fälle	Ar- beits- stätten	L + F Betr.- stätten
15289 Maria Buch D (717) (47°09'15",14°42'19") Maria Buch-Siedlung Sdlg, Wielandsiedlung Sdlg	001	51	44	84	74	224	2	8	5
15290 Möbersdorf D 665	002	82	69	111	110	330	4	11	7
15291 Möbersdorfsiedlung Sdlg (660)	002	77	65	69	67	202	8	1	-
15292 Murdorf ZH Trattenbauer E	001	6	5	6	5	19	1	-	1
15293 Pichling D (690) Unterpichling W	002	72	69	77	73	243	6	2	9
15294 Thann Katzensteiner E, Oberthann R, Schloss Oberthann Schl, Unterthann W	002	18	15	18	16	62	11	-	7
15295 Wöllmerdorf D Ruine Liechtenstein Ru	001	23	17	19	19	70	1	4	10
Zählsprengelübersicht:									
Fisching	000	169	148	177	166	569	17	15	42
Maria Buch	001	80	66	109	98	313	4	12	16
Feistritz b.Weißkirchen	002	302	265	328	316	1.010	35	25	32
Allersdorf	003	95	84	102	92	278	13	8	25

Obdach M

608 10	X	654	494	870	757	2.193	128	99	139
---------------	----------	------------	------------	------------	------------	--------------	------------	-----------	------------

Gerichtsbezirk: Judenburg

Fläche: 4.289,32 ha

Katastralgemeinden: Granitzen 3.772,64 ha, Obdach 516,68 ha

Postleitzahl: 8742

Österr. Karte: 160, 161

Höhenklasse: 7

NUTS 3-Code: AT226

15296 Granitzen ZH (1100) Fiedlwirt Gh, Gutjahr E, Knebelbauer E, Kollergraben ZH, Leirer E, Perwolf E, Pusterer E, Rieser Alm Agh, Rothaidenhütte Agh, Sabathygebiet We, Sabathyhütte Schh, Stiegenwirt E, Tauscher E, Walberer E, Zirbitzkogelhaus Schh Almen: Buchmoarhütte, Linderhütte, Perwolfbrendl, Reiterhütte, Zirbenwaldhütte	001	107	43	98	49	181	17	6	29
15297 Obdach M 877 (47°04'01",14°41'38") Bauernfriedl E, Obdacher Höhe ZH, Rosenbachsiedlung Sdlg	000	417	346	636	589	1.606	91	88	56
15298 Rötsch R (920) Primus E, Resol E, Rieger E, Rötscher E, Schloss Admontbichl Schl, Sulzerau R	001	75	63	76	70	237	5	4	29
15299 Warbach ZH (1050) Donn E, Geißberger E, Großrieger E, Hormer E, Kalchbauer E, Kalchrieger E, Tengg E, Trattner E	001	55	42	60	49	169	15	1	25

Zählsprengelübersicht:

Obdach	000	417	346	636	589	1.606	91	88	56
Granziten	001	237	148	234	168	587	37	11	83

Judenburg

Gemeindenname OKZ Ortschaftsname	ZB ZSP	Gebäude insges.	Geb.mit Haupt- wohnsitz	Wohnun- gen	Haus- halte	Wohn- bevölk.	Neben- wohnsitz- fälle	Ar- beits- stätten	L + F Betr.- stätten
-------------------------------------	-----------	--------------------	-------------------------------	----------------	----------------	------------------	------------------------------	--------------------------	----------------------------

Oberkurzheim

608 11 000 227 189 284 259 788 36 16 57

Gerichtsbezirk: Judenburg

Fläche: 2.914,90 ha

Katastralgemeinden: Oberkurzheim 1.420,54 ha, Unterzeiring 1.494,36 ha

Postleitzahlen: Gemeindeamt: 8761 weitere: 8762

Österr. Karte: 130, 131, 160, 161

Höhenklasse: 7

NUTS 3-Code: AT226

15300	Götzensdorf D (840) Stoana E	000	35	26	35	33	106	9	2	10
Almen: Dechanthube, Jagerhütte, Kloasnerhütte, Kneißhütte, Moarhütte, Rainbauerhütte, Strasserhütte, Wildinghütte, Wirthhütte										
15301	Katzling D 861 (47°14'41",14°32'00")	000	41	37	54	49	133	10	4	10
E-Werk Katzling Krwk										
15302	Mauterndorf D (830) Greith ZH, Grohberger E, Hansbauer E, Mauterndorfersiedlung Sdlg (870)	000	57	53	61	56	192	4	1	13
15303	Mosing W	000	9	7	8	8	21	-	1	3
15304	Oberkurzheim W 811 Hohenbichlsiedlung Sdlg (810)	000	32	25	71	66	168	6	2	2
15305	Thaling D (820) Sandwirt Gh	000	20	18	24	23	67	4	2	7
15306	Unterzeiring R Arme Sünder-Kapelle Ki, Themel E	000	9	5	8	5	29	3	4	3
15307	Winden Oberwinden D 934, Treffentaler E, Unterwinden W	000	24	18	23	19	72	-	-	9

Zählsprengelübersicht:

Oberkurzheim 000 227 189 284 259 788 36 16 57

Oberweg

608 12 000 257 180 303 270 685 43 20 20

Gerichtsbezirk: Judenburg

Fläche: 3.424,56 ha

Katastralgemeinden: Oberweg 789,08 ha, Ossach 2.635,48 ha

Postleitzahlen: Gemeindeamt: 8750 weitere: 8742

Österr. Karte: 160, 161

Höhenklasse: 6

NUTS 3-Code: AT226

15308	Oberweg (47°09'41",14°39'00")	000	182	167	264	255	637	36	17	10
Abfalterer E, Fichtenhain Sdlg (760), Jölle E, Kern E, Steinrießer E, Talkessel ZH (820), Wieser E										
15309	Ossach ZH Brand We, Brandhütte Jhtt, Gruber E, Heidelbauer E, Pfeffer E, Puffing E, Radstatt ZH, Reiterbauer Gh, Schmelz We, Sperlhütte Jhtt, Tischlerhütte E, Wilfing E, Winterleitenhütte Schh	000	75	13	39	15	48	7	3	10
Almen: Distlmoarhütte, Nummererhube, Rannachhütte, Reimoarhütte, Sulberhütte, Waldherrhube, Wasendorfer-Hube, Wednerhube										

Zählsprengelübersicht:

Oberweg 000 257 180 303 270 685 43 20 20

Judenburg

Gemeindename OKZ Ortschaftsname	ZB ZSP	Gebäude insges.	Geb.mit Haupt- wohnsitz	Wohnun- gen	Haus- halte	Wohn- bevölk.	Neben- wohnsitz- fälle	Ar- beits- stätten	L + F Betr.- stätten
------------------------------------	-----------	--------------------	-------------------------------	----------------	----------------	------------------	------------------------------	--------------------------	----------------------------

Oberzeiring M

608 13 **000** **304** **227** **406** **352** **967** **90** **39** **57**

Gerichtsbezirk: Judenburg
 Fläche: 3.823,08 ha
 Katastralgemeinden: Oberzeiring 3.823,08 ha
 Postleitzahl: 8762
 Österr. Karte: 130, 160
 Höhenklasse: 7
 NUTS 3-Code: AT226

01442 Gföllgraben ZH (1280) 000 21 18 22 19 74 3 - 13
 Bacher E, Brandstätter E, Geiger E, Gruber E, Irregger E, Kaufmann E, Lentschenberger E, Moar E, Reicher E, Rieger E

15310 Oberzeiring M 932 **000** **221** **169** **331** **291** **715** **78** **36** **14**
(47°15'01",14°29'02")
 Altes Silberbergwerk Bgw

15311 Zeiringgraben ZH (1120) 000 26 10 17 11 49 3 1 10
 Grillgraben E, Jaidlgraben E, Klosterneuburger Hütte Schh, Neuperhauserhube E, Petz E, Pichlbauer E, Radmeister E, Schauer E, Steiner E, Stranz E
 Almen: Haingartnerhütte, Hansbauerhütte, Kaufmannalm, Neuperhauserhütte, Obere Fasserhütte, Radmeisterhütte, Tafnerhütte, Untere Fasserhütte

15312 Zugtal ZH 000 36 30 36 31 129 6 2 20
 Brandl E, Freitag E, Fruhmann E, Greimegger E, Habererhube We, Hainzl E, Karleiten ZH (1050), Mang E, Moarhof ZH, Neuperhube E, Orn E, Pals E, Palsgraben ZH, Pötzel E, Schrunner E, Taurer E, Tratten R, Unterzeiring R

Zählsprengelübersicht:

Oberzeiring 000 304 227 406 352 967 90 39 57

Pöls M

608 14 **X** **815** **627** **1.301** **1.160** **2.741** **231** **104** **74**

Gerichtsbezirk: Judenburg
 Fläche: 3.351,89 ha
 Katastralgemeinden: Allerheiligen 1.731,75 ha, Enzersdorf 351,76 ha, Pöls 517,14 ha, Thalheim 751,24 ha
 Postleitzahlen: Gemeindeamt: 8761 weitere: 8753, 8754
 Österr. Karte: 130, 131, 160, 161
 Höhenklasse: 6
 NUTS 3-Code: AT226

15313 Allerheiligen D 003 9 6 10 6 19 7 1 4

15314 Allerheiligengraben ZH 003 4 2 3 2 12 - - 1
 Hasler E
 Almen: Erthube, Felfer, Hübler, Karlbauerhütte, Kirchenbauer, Neumoaralm, Prennhube

15315 Enzersdorf D (810) 001 57 48 65 61 162 13 7 10
 Pölsals R, Raninger E

15316 Greith R 002 83 48 106 54 122 64 4 6
 Brunner E, Fresner E, Siedlung Murtalblick Sdlg, Wagenweis E

15317 Gusterheim D 005 70 69 82 77 239 10 1 3
 Schloss Gusterheim Schl

15318 Mühlal W 001 5 4 4 4 11 - - -

15319 Offenburg ZH 003 9 6 7 6 28 1 1 3
 Geiger E, Ruine Offenburg Ru, Schachmoar E

15320 Paig ZH 002 27 22 36 32 88 5 1 8

Judenburg

Gemeindename OKZ	Ortschaftsname	ZB ZSP	Gebäude insges.	Geb.mit Haupt- wohnsitz	Wohnun- gen	Haus- halte	Wohn- bevölk.	Neben- wohnsitz- fälle	Ar- beits- stätten	L + F Betr.- stätten
Breitwieser E, Haindlmoar E, Leitenbauer E, Rinnofner E, Zoaser E										
15321	Paßhammer W	003	6	5	15	14	24	-	-	-
15322	Pöls M 790 (47°13'01",14°34'57")	X	451	344	869	808	1.781	117	69	21
		000	79	53	182	156	336	21	39	6
		001	149	87	151	144	354	25	12	8
		003	3	1	3	3	5	1	2	-
		004	171	158	469	447	956	60	14	6
		005	49	45	64	58	130	10	2	1
Reifenstein ZH, Ruine Reifenstein Ru, Spor W										
15323	Pölsshof W Unterer Zechner E	005	5	5	8	8	28	2	1	5
15324	Sauerbrunn R Schloss Sauerbrunn Schl	002	17	14	18	15	36	4	3	5
15325	Thalheim D Sandberger E, Schirbler E	002	60	45	67	63	165	5	15	6
15326	Thaling R	001	12	9	11	10	26	3	1	2
Zählsprengelübersicht:										
	Pöls-Zentrum	000	79	53	182	156	336	21	39	6
	Pöls-Süd	001	223	148	231	219	553	41	20	20
	Thalheim	002	187	129	227	164	411	78	23	25
	Allerheiligen	003	31	20	38	31	88	9	4	8
	Pöls-Nord	004	171	158	469	447	956	60	14	6
	Pöls-Ost	005	124	119	154	143	397	22	4	9

Pusterwald

608 15 **000 226 141 242 175 572 25 19 69**

Gerichtsbezirk: Judenburg

Fläche: 10.520,77 ha

Katastralgemeinden: Pusterwald 10.520,77 ha

Postleitzahl: 8764

Österr. Karte: 129, 130

Höhenklasse: 8

NUTS 3-Code: AT226

15327 Pusterwald R 1073 **000 226 141 242 175 572 25 19 69**
(47°18'32",14°22'36")

Assmann E, Blasbauer E, Brückenwirt Gh, Christophoruskapelle Ki, Eleonorahütte Jh, Falb E, Freitag E, Fuchsgraben ZH, Gaschbach ZH (1000), Gaschbachgraben ZH, Grillerstadl E, Gruber E, Haag E, Hainzl E, Hammer E, Hansbauer E, Hinterer Härtleb E, Hinterwinkel ZH (1260), Jagerwirt Gh, Jörgbauer E, Kasperbauer E, Leitenbauer E, Mitterhuber E, Mitterspiel ZH (1100), Moar in Gaschbach E, Moosbach ZH (1040), Moosbachgraben ZH, Neubauer E, Oberer Eiwegger E, Ofner E, Peterbauer E, Pichler E, Rupbauer E, Sagbauer E, Sallmann E, Schaffer E, Scharnitzgraben ZH, Schnabl E, Schwarzhuber E, Simbürger E, Sprung E, Stadler E, Stallbauer E, Steinmetz E, Unterer Eiwegger E, Zistl E

Almen: Assmannstall, Blasbauerhütte, Dietrichalm, Grillerhütte, Hintere Härtlebhütte, Jaurishütte, Kobalhhütte, Koglerhütte, Lenschenbergeralm, Moaralmhütte, Obere Eiweggerhütte, Pallbauer, Pichlerhütte, Plankenhütte, Plättentalhütte, Pölsenhütte, Rupbauerhütte, Sallmannhütte, Scharnitzhütte, Schleiferhütte, Schönalm, Schoppelhütte, Schwarzhuberhütte, Sprunghütte, Steinbachhütte, Stieberhütte, Untere Eiweggerhütte, Vasoldhütte, Wachterhütte, Wildalmhütte

Zählsprengelübersicht:

Pusterwald 000 226 141 242 175 572 25 19 69

Judenburg

Gemeindename OKZ Ortschaftsname	ZB ZSP	Gebäude insges.	Geb.mit Haupt- wohnsitz	Wohnun- gen	Haus- halte	Wohn- bevölk.	Neben- wohnsitz- fälle	Ar- beits- stätten	L + F Betr.- stätten
--------------------------------------	-----------	--------------------	-------------------------------	----------------	----------------	------------------	------------------------------	--------------------------	----------------------------

Reifling **608 16**

000 122 99 141 131 401 1 5 38

Gerichtsbezirk: Judenburg
 Fläche: 1.622,34 ha
 Katastralgemeinden: Reifling 1.622,34 ha
 Postleitzahl: 8750
 Österr. Karte: 161
 Höhenklasse: 7
 NUTS 3-Code: AT226

15328	Auerling ZH (850) Engelberger E, Fresner E, Hasler E, Perner E, Roggermoar E, Scheiber E, Schloss Weyer Schl, Torhof E, Wirth E	000	29	24	38	36	106	1	1	8
15329	Feeberg ZH 815 (47°09'24",14°41'00") Ebner E, Erhardbauer E, Feeberger E, Grubhof Gh, Hirtl E, Joglbauer E, Kammbauer E, Simonbauer E, Wastl am Eck Gh, Wilfing E	000	56	49	73	68	223	-	3	19
15330	Reifling ZH (1100) Edlingbauer E, Hainreicher E, Miemler E, Mühlbauer E, Ofner E, Schnürer Gh, Schulmoar E, Wedner E Almen: Aignerhütte, Herkhütte, Katscher	000	37	26	30	27	72	-	1	11

Zählsprengelübersicht:

Reifling 000 122 99 141 131 401 1 5 38

Reisstraße **608 17**

000 113 46 115 67 189 12 10 29

Gerichtsbezirk: Judenburg
 Fläche: 6.227,75 ha
 Katastralgemeinden: Kothgraben 3.807,76 ha, Reisstraße 2.419,99 ha
 Postleitzahl: 8741
 Österr. Karte: 161, 162
 Höhenklasse: 7
 NUTS 3-Code: AT226

15331	Kothgraben ZH (950) Croy Jh, Hubertushütte Jhtt, Köblhütte Jhtt, Salzstiegelhaus Agh, Schelhammer E, Steiner-Jagdhütte Jhtt Almen: Ehrmer, Eibensteinerhütte, Gelterhütte, Grablerhütte, Griesmoarhütte, Handlmoar, Huslikhütte, Karhütten, Koinihütte, Koiererhütte, Moosbauerhütte, Peterbauernhütte, Pfarrerhube, Pichelmoaralm, Planhütten, Reimoarhütte, Sagbauer, Stanglhütte, Steiner, Steinmoarhütte, Vorbichlerhütte, Vormacherhütte	000	42	9	33	9	36	2	2	6
15332	Reisstraße ZH (900) (47°08'01",14°49'55") Bermüller E, Berner E, Birker E, Eigler E, Friedrichshütte Jh, Kleinfeistritz D 842, Leanderhütte Jhtt, Mitteregg ZH, Morasutti We, Petererhütte Jhtt, Pölsershütte Jh, Reisner E, Reitingner E, Samer E, Stüblergraben ZH, Trattnerhof E Almen: Burgstaller, Grünmüllerhütte, Harmenterhütte, Lacknerhütte, Lichteneggerhütte, Schrotteralm, Stadlmoarhütte, Stücklerhütte, Zapflhütte	000	71	37	82	58	153	10	8	23

Zählsprengelübersicht:

Reisstraße 000 113 46 115 67 189 12 10 29

Judenburg

Gemeindenname OKZ Ortschaftsname	ZB ZSP	Gebäude insges.	Geb.mit Haupt- wohnsitz	Wohnun- gen	Haus- halte	Wohn- bevölk.	Neben- wohnsitz- fälle	Ar- beits- stätten	L + F Betr.- stätten
---------------------------------------	-----------	--------------------	-------------------------------	----------------	----------------	------------------	------------------------------	--------------------------	----------------------------

Sankt Anna am Lavantegg

608 08 000 231 115 236 128 468 37 11 69

Gerichtsbezirk: Judenburg
 Fläche: 4.715,98 ha
 Katastralgemeinden: Lavantegg 4.715,98 ha
 Postleitzahlen: Gemeindeamt: 8742 weitere: 9463
 Österr. Karte: 160, 161, 187
 Höhenklasse: 8
 NUTS 3-Code: AT226

15279	Bärnthal ZH (1250) Bärnthaler E, Hinterberghütte Jhnt, Moar E, Oberwilschi E, Riegler E, Unterwilschi E Almen: Gabelhoferhütte	000	17	10	17	10	34	1	1	9
15280	Lavantegg ZH (1180) (47°02'24",14°41'36") Buchmüller E, Dormer E, Eckart E, Erma E, Flaming E, Greiml E, Grün E, Köhlerhütte Schh, Kratzer E, Leikam E, Marchl E, Neges E, Ofenbauer E, Ora E, Palli E, Pletz E, Rinner E, Rohrerhütte Schh, Sankt Anna am Lavantegg R 1291, Unterkogler E, Waldheimhütte Schh Almen: Leikamhütte, Mosteglhütte, Riegerbrendl	000	89	58	95	69	253	4	6	33
15281	Sankt Anna-Feriensiedlung We	000	61	5	61	5	9	28	1	-
15282	Winterleiten ZH (1160) Blümler E, Fasch E, Faßl E, Hödl E, Holzer E, Hubenbauer E, Kolb E, Lackner E, Stiegler E	000	39	34	43	36	146	3	-	21
15283	Zanitzen ZH (1100) Buchbauer E, Magerl E, Schrottbauer E, Stoanahütte Schh, Wipfelbauer E, Zanitzschmied Gh Almen: Bischofhütte, Magerlhütte, Sattlerhütte, Schrottbauerhütte, Uhlkeusche	000	25	8	20	8	26	1	3	6

Zählsprengelübersicht:

Sankt Anna am Lavantegg 000 231 115 236 128 468 37 11 69

Sankt Georgen ob Judenburg

608 18 000 299 248 380 339 1.010 52 32 91

Gerichtsbezirk: Judenburg
 Fläche: 4.432,04 ha
 Katastralgemeinden: Pichlhofen 602,90 ha, Scheiben 939,55 ha, St. Georgen 1.667,36 ha, Wöll 1.222,23 ha
 Postleitzahlen: Gemeindeamt: 8756 weitere: 8800
 Österr. Karte: 160
 Höhenklasse: 6
 NUTS 3-Code: AT226

15333	Pichlhofen R (740) Leitner E, Neumann E, Obere Einöd R, Pichlhofen-Zerstreute Häuser ZH, Schatz E, Schloss Pichlhofen Schl, Untere Einöd W, Wetzelsberg W Almen: Giefer, Koller	000	69	64	77	74	233	10	8	24
15334	Sankt Georgen ob Judenburg D 734 (47°12'23",14°30'00") Dörfel E, Edenbauer E, Edling D, Sankt Georgen ob Judenb.-Zerstr.Häuser ZH, Schmalzhütte Jhnt, Wieserhütte Jhnt Almen: Alter Stall, Baumgartnerhütte, Ebner, Gstieberhube, Schachmoarhütte, Schloßhube, Schloßmoarhütte, Zoighütte	000	114	85	177	153	415	24	17	21
15335	Scheiben D Aichberg E, Berndorf W, Burgstaller E, Gintersdorf W, Lasenberg ZH, Nußdorf D 747, Oberer Schaffer E, Reisenbichler E, Scheiben-Zerstreute Häuser ZH, Unterer Schaffer E, Unzdorf E, Wagner E Almen: Nußmoarhütte	000	61	56	65	61	216	10	4	23

Judenburg

Gemeindenname OKZ Ortschaftsname	ZB ZSP	Gebäude insges.	Geb.mit Haupt- wohnsitz	Wohnun- gen	Haus- halte	Wohn- bevölk.	Neben- wohnsitz- fälle	Ar- beits- stätten	L + F Betr.- stätten
15336 Wöll D 764	000	55	43	61	51	146	8	3	23
Herbst E, Hochschaffer E, Jagdhaus Baumgartnerhütte Jhtt, Schütt D 715, Turner E, Wallner E, Wiesengelter E, Wöllgraben ZH									
Almen: Oberer Blatterer, Panzerhütte, Pusterhütte, Unterer Blatterer									

Zählsprengelübersicht:

St.Georgen ob Judenburg	000	299	248	380	339	1.010	52	32	91
-------------------------	-----	-----	-----	-----	-----	-------	----	----	----

Sankt Johann am Tauern

608 19	000	232	137	267	195	502	93	20	63
---------------	------------	------------	------------	------------	------------	------------	-----------	-----------	-----------

Gerichtsbezirk: Judenburg

Fläche: 8.476,70 ha

Katastralgemeinden: St. Johann Schattseite 3.456,66 ha, St. Johann Sonnseite 5.020,04 ha

Postleitzahl: 8765

Österr. Karte: 130

Höhenklasse: 8

NUTS 3-Code: AT226

15337 Sankt Johann am Tauern Schattseite	000	49	27	53	39	112	14	2	20
Glingler E, Hintere Kurz E, Hutschenhube E, Mitterbacher E, Pollhammer E, Ressler E, Roacher E, Sankt Johann am Tauern W, Schaffer E, Schattseite ZH (1150), Spieß E, Steger E, Steinberger E, Strizl E, Stuhlpfarrer E, Vordere Kurz E, Weingrubersiedlung West We, Woferlbauer E									
Almen: Gaisbergeralm, Lackneralm, Stuhlpfarrerhütte									

15338 Sankt Johann am Tauern Sonnseite (47°21'26",14°28'01")	000	183	110	214	156	390	79	18	43
---	------------	------------	------------	------------	------------	------------	-----------	-----------	-----------

Birkwieser E, Bruckenhauser Gh, Felferhütte Jhtt, Forsthaus Pölsen Jh, Franzlbauer E, Franzlbauerhütte Schh, Gamshütte Jhtt, Goldbüchler E, Grasser E, Halterhütte Jh, Hans im Brand E, Hiasbauer E, Jagdhütte Kainz Jhtt, Kainz E, Kalteneggriedlung We, Lerchgraben ZH, Mandl E, Mooswirt E, Oberer Lerchbacher E, Oberhauser E, Oberleitschenbacher E, Pölsen ZH, Pölsenhube E, Radlbauer E, Rinner E, Sankt Johann am Tauern D 1056, Schell E, Seiser E, Siegl E, Sonnseite ZH (1250), Sorger E, Steinkarhütte Jhtt, Unterer Lerchbacher E, Unterhauser We, Unterleitschenbacher Jh, Weingruber E, Weingrubersiedlung Ost We, Wiesersiedlung We, Zechner E, Zechnerhube E, Zechnersiedlung We

Almen: Hangleitenhütte, Lippbaueralm

Zählsprengelübersicht:

St.Johann am Tauern	000	232	137	267	195	502	93	20	63
---------------------	-----	-----	-----	-----	-----	-----	----	----	----

Sankt Oswald-Möderbrugg

608 20	000	351	292	492	447	1.256	55	50	93
---------------	------------	------------	------------	------------	------------	--------------	-----------	-----------	-----------

Gerichtsbezirk: Judenburg

Fläche: 5.625,73 ha

Katastralgemeinden: Möderbrugg 1.963,51 ha, St. Oswald 3.662,22 ha

Postleitzahlen: Gemeindeamt: 8763 weitere: 8762

Österr. Karte: 130

Höhenklasse: 7

NUTS 3-Code: AT226

15339 Möderbrugg R 915 (47°16'58",14°29'00")	000	205	175	314	287	750	43	46	33
---	------------	------------	------------	------------	------------	------------	-----------	-----------	-----------

Auner E, Brandner E, Bucher E, Drohschlag ZH, Jaudes E, Kaser E, Lackwirt E, Möderbach ZH, Probstei Schl, Rabensteiner E, Reibrucker E, Saibold E, Schloss Hanfelden Schl, Schneeberg ZH, Schwarzviertel R (940), Seidl E, Straller E, Timmerer Gh, Unterzeiring R, Winkler E, Würfelbauer E, Zistl R

Almen: Brandlhütte, Strallerhütte, Taurerhütte

15340 Sankt Oswald D 982	000	146	117	178	160	506	12	4	60
--------------------------	-----	-----	-----	-----	-----	-----	----	---	----

Judenburg

Gemeindenname OKZ Ortschaftsname	ZB ZSP	Gebäude insges.	Geb.mit Haupt- wohnsitz	Wohnun- gen	Haus- halte	Wohn- bevölk.	Neben- wohnsitz- fälle	Ar- beits- stätten	L + F Betr.- stätten
--	-----------	--------------------	-------------------------------	----------------	----------------	------------------	------------------------------	--------------------------	----------------------------

Bartlbauer E, Bäuerl E, Dörrer E, Falting ZH (930), Feichtinger E, Giger E, Gosch E, Goschgraben ZH, Graf E, Graßler E, Grieswirt E, Hasler E, Heilinger E, Hohensteiner E, Hübler E, Kerold E, Kienberger E, Klarampf E, Koiner E, Koingraben ZH, Lentschacher E, Lentschachgraben ZH, Moosmoser E, Nestelbacher E, Nestelgraben ZH, Ortner E, Propstei R, Reimüller E, Riedl E, Riedlgraben ZH, Scharrer E, Schneller E, Schnopp E, Schwarzviertel ZH, Seitwieser E, Sommer E, Stieber E, Stocker E, Tenegg W, Wenischgraben ZH, Windberger E
Almen: Gigerhütte, Grafenhütte, Graßler-Hochhütte, Graßlerhütte, Huberhütte, Hüblerhütte, Koinerhütte, Sailerhütte

Zählsprengelübersicht:

St.Oswald-Möderbrugg	000	351	292	492	447	1.256	55	50	93
----------------------	-----	-----	-----	-----	-----	-------	----	----	----

Sankt Peter ob Judenburg

608 21	X	369	300	455	423	1.157	46	39	104
---------------	----------	------------	------------	------------	------------	--------------	-----------	-----------	------------

Gerichtsbezirk: Judenburg

Fläche: 5.036,39 ha

Katastralgemeinden: Feistritzgraben 1.743,58 ha, Möschitzgraben 1.965,77 ha, Rothenthurm 476,93 ha, St. Peter 850,11 ha

Postleitzahl: 8755

Österr. Karte: 160, 161

Höhenklasse: 6

NUTS 3-Code: AT226

15341	Feistritzgraben ZH (1100)	002	41	26	43	30	87	11	-	15
	Bleitratzen E, Fuchshube E, Karner E, Moarbichler E, Peyerl E, Pirkner E, Reinerhütte E, Stiebler E, Windberger E Almen: Bodenhütte, Freweinhütte, Geißruckhütte, Karlbauerhütte, Opitzalm, Schüttnerhütte									
15342	Furth R (720)	000	26	21	37	35	82	1	10	7
15343	Mitterdorf R	X	12	10	17	15	40	4	-	7
		000	5	5	10	9	19	3	-	3
		001	7	5	7	6	21	1	-	4
15344	Möschitzgraben ZH (1150)	003	40	24	41	26	90	7	2	17
	Angerer We, Brenderer E, Brunner E, Ebner E, Erdhübler E, Frewein E, Gruber E, Haschberger E, Kaffel E, Kogler E, Lenzbauer E, Marktler E, Mayerhütte E, Michlbauer E, Miesbacher E, Mühlbacher E, Pichler E, Rößler E, Schöntaler E, Stoaner E, Wasserleiter E, Wieser E Almen: Freweinhütte, Kastnerhütte, Lippbauerhütte, Opitzhütte, Reicherhütte, Stoanerhütte									
15345	Pichl R	000	13	9	9	9	38	-	-	10
	Leitner E, Schopfhube E Almen: Ebnerhütte									
15346	Rach ZH	001	7	5	5	5	14	1	-	4
	Jodlbauer E, Klöckl E, Kolli E									
15347	Rothenthurm D 742	001	127	115	155	158	430	10	14	19
	Karlbauer E									
15348	Sankt Peter ob Judenburg	000	103	90	148	145	376	12	13	25
	D 750 (47°11'01",14°35'02") Bertolsbacher E, Burgstaller E, Ursprunghube E									

Zählsprengelübersicht:

St.Peter ob Judenburg	000	147	125	204	198	515	16	23	45
Rothenthurm	001	141	125	167	169	465	12	14	27
Feistritzgraben	002	41	26	43	30	87	11	-	15
Möschitzgraben	003	40	24	41	26	90	7	2	17

Judenburg

Gemeindename OKZ Ortschaftsname	ZB ZSP	Gebäude insges.	Geb.mit Haupt- wohnsitz	Wohnun- gen	Haus- halte	Wohn- bevölk.	Neben- wohnsitz- fälle	Ar- beits- stätten	L + F Betr.- stätten
Weißkirchen in Steiermark M									
608 23	000	358	269	580	525	1.337	109	66	20
Gerichtsbezirk: Judenburg Fläche: 126,58 ha Katastralgemeinden: Weißkirchen 126,58 ha Postleitzahl: 8741 Österr. Karte: 161 Höhenklasse: 6 NUTS 3-Code: AT226									
15351 Weißkirchen in Steiermark M 689 (47°09'16",14°44'24")	000	358	269	580	525	1.337	109	66	20
Zählsprengelübersicht:									
Weißkirchen i.Steiermark	000	358	269	580	525	1.337	109	66	20
<hr/>									
Zeltweg ST									
608 24	X	1.532	1.349	3.918	3.505	7.834	477	326	26
Gerichtsbezirk: Judenburg Fläche: 866,94 ha Katastralgemeinden: Farrach 450,87 ha, Zeltweg 416,07 ha Postleitzahl: 8740 Österr. Karte: 161 Höhenklasse: 6 NUTS 3-Code: AT226									
15352 Farrach D (680)	X	203	181	498	483	1.092	59	21	11
	000	154	146	176	175	479	25	16	11
	008	33	30	309	296	578	27	3	-
	009	16	5	13	12	35	7	2	-
Schloss Farrach Schl									
15353 Neufisching D	002	125	116	156	151	389	21	13	3
Schloss Authal Schl									
15354 Neuzeltweg D (685)	001	113	96	385	369	808	45	47	2
15355 Pfaffendorf D (670)	009	224	213	250	239	568	45	4	3
15356 Zeltweg St 659 (47°11'16",14°45'01")	X	867	743	2.629	2.263	4.977	307	241	7
	003	152	102	619	532	1.097	41	108	1
	004	231	205	714	519	1.094	78	62	1
	005	349	310	752	711	1.765	109	59	3
	006	74	67	177	165	329	35	4	1
	007	61	59	367	336	692	44	8	1
Zählsprengelübersicht:									
Farrach	000	154	146	176	175	479	25	16	11
Neuzeltweg	001	113	96	385	369	808	45	47	2
Neufisching	002	125	116	156	151	389	21	13	3
Zeltweg-Zentrum	003	152	102	619	532	1.097	41	108	1
Zeltweg-Nord	004	231	205	714	519	1.094	78	62	1
Zeltweg-Nordost	005	349	310	752	711	1.765	109	59	3
Zeltweg-Laingerweg	006	74	67	177	165	329	35	4	1
Marhaltsiedlung	007	61	59	367	336	692	44	8	1
Farrach-Hangweg	008	33	30	309	296	578	27	3	-

Judenburg

Gemeindenname OKZ Ortschaftsname	ZB ZSP	Gebäude insges.	Geb.mit Haupt- wohnsitz	Wohnun- gen	Haus- halte	Wohn- bevölk.	Neben- wohnsitz- fälle	Ar- beits- stätten	L + F Betr.- stätten
Pfaffendorf	009	240	218	263	251	603	52	6	3

Knittelfeld

Gemeindenname OKZ Ortschaftsname	ZB ZSP	Gebäude insges.	Geb.mit Haupt- wohnsitz	Wohnun- gen	Haus- halte	Wohn- bevölk.	Neben- wohnsitz- fälle	Ar- beits- stätten	L + F Betr.- stätten
--	-----------	--------------------	-------------------------------	----------------	----------------	------------------	------------------------------	--------------------------	----------------------------

Knittelfeld

609 **7.194 5.762 13.096 12.188 29.661 1.760 1.086 1.040**

Fläche: 57.802,18 ha

Gerichtsbezirke:

Knittelfeld

609 1 **7.194 5.762 13.096 12.188 29.661 1.760 1.086 1.040**

Gemeinden: Apfelberg, Feistritz bei Knittelfeld, Flatschach, Gaal, Großlobming, Kleinlobming, Knittelfeld, Kobenz, Rachau, Sankt Lorenzen bei Knittelfeld, Sankt Marein bei Knittelfeld, Sankt Margarethen bei Knittelfeld, Seckau, Spielberg bei Knittelfeld

Fläche: 57.802,18 ha

Apfelberg

609 01 **000 284 245 466 442 1.086 46 30 30**

Gerichtsbezirk: Knittelfeld

Fläche: 928,63 ha

Katastralgemeinden: Apfelberg 928,63 ha

Postleitzahlen: Gemeindeamt: 8720 weitere: 8734

Österr. Karte: 161, 162

Höhenklasse: 6

NUTS 3-Code: AT226

15357 Apfelberg ZH (850) 000 76 60 78 68 191 6 7 18

Beiternigl E, Benker E, Einödthof W, Großsegg We, Hubenbauer E, Lonegger E, Nußbolter E, Nußbolterhube We, Rath E, Sattelbauer E, Thalberghof Gh

Almen: Hirkl, Lonzödl

15358 Landschach Sdlg (625) **000 208 185 388 374 895 40 23 12**
(47°12'01",14°50'01")

Uitzmühle Mü

Zählsprengelübersicht:

Apfelberg 000 284 245 466 442 1.086 46 30 30

Feistritz bei Knittelfeld

609 02 **000 204 169 223 214 617 62 25 44**

Gerichtsbezirk: Knittelfeld

Fläche: 992,69 ha

Katastralgemeinden: Feistritz 992,69 ha

Postleitzahlen: Gemeindeamt: 8715 weitere: 8733

Österr. Karte: 132

Höhenklasse: 6

NUTS 3-Code: AT226

15359 Altendorf D (630) 000 64 61 73 72 205 5 8 12

Altendorf Bundesstraße Sdlg (610), Mauth Sdlg, Schamberger E, Waldrandsiedlung Sdlg

15360 Feistritz bei Knittelfeld D **000 137 105 147 139 402 57 16 30**
647
(47°16'01",14°53'36")

Am Ramberg Sdlg, Pulverstampf E, Roaner E, Wiesmüller E

15361 Moos W 000 3 3 3 3 10 - 1 2

Zählsprengelübersicht:

Feistritz bei Knittelfeld 000 204 169 223 214 617 62 25 44

Knittelfeld

Gemeindenname OKZ Ortschaftsname	ZB ZSP	Gebäude insges.	Geb.mit Haupt- wohnsitz	Wohnun- gen	Haus- halte	Wohn- bevölk.	Neben- wohnsitz- fälle	Ar- beits- stätten	L + F Betr.- stätten
Flatschach									
609 03	000	58	53	61	53	180	4	4	25
Gerichtsbezirk: Knittelfeld Fläche: 742,64 ha Katastralgemeinden: Flatschach 742,64 ha Postleitzahl: 8720 Österr. Karte: 161 Höhenklasse: 6 NUTS 3-Code: AT226									
15362 Flatschach D 682 (47°12'57",14°45'02")	000	58	53	61	53	180	4	4	25
Blüemeltal R (770), Flatschachgraben E, Obermooser Hgr, Roteder E Almen: Hörntlerhütte									
Zählsprengelübersicht:									
Flatschach	000	58	53	61	53	180	4	4	25
<hr/>									
Gaal									
609 04	000	441	337	503	444	1.502	77	28	154
Gerichtsbezirk: Knittelfeld Fläche: 19.736,73 ha Katastralgemeinden: Gaal 7.384,00 ha, Graden 1.751,02 ha, Ingering II 6.939,97 ha, Puchschachen 3.661,74 ha Postleitzahlen: Gemeindeamt: 8731 weitere: 8732 Österr. Karte: 130, 131, 161 Höhenklasse: 7 NUTS 3-Code: AT226									
15363 Bischoffeld D 860 Wendner E	000	53	42	78	71	209	11	7	8
15364 Gaal D 900 (47°16'24",14°40'02")	000	46	38	53	49	155	9	5	15
Hufnagel E									
15365 Gaalgraben ZH (1250)	000	55	30	38	31	135	2	1	26
Eisenbacher E, Gaalkönig E, Gaalreiter E, Grasler E, Herk E, Hinterer Sonnleitner E, Holzmann E, Karner E, Kleinganghütte Jhtt, Kober Fhei, Kühbergerhütte We, Lamer E, Lasser Gh, Loretto kapelle Ki, Marx E, Maurer E, Oberwieser E, Ofnachbauer E, Roßbach Jh, Schönbacher E, Strasser E, Unterwieser E, Vorderer Sonnleitner Fhei Almen: Gaalwaldhütte, Glasnerhütte, Grafenhube, Grubhofalm, Haubmannhütte, Hochbrandhütte, Horrerhütte, Klaramphütte, Korserhütte, Lanzalm, Neumannhütte, Pichlerhube, Schöntalhütte, Sommerhütte, Tafnerhütte, Unterwirthütte, Wallneralm									
15366 Graden ZH (870)	000	81	73	76	74	333	8	3	43
Aukönig E, Braunwirt E, Burgstaller E, Einöder E, Gradenkönig E, Grünbichler E, Hammerjäger E, Hübler E, Kielbrein E, Madl E, Moar E, Musenbüchler E, Nauroid E, Scheitz E, Stelzer E, Sundl E, Trattenbauer E, Weninger E, Wieser E, Zöger E, Zötler E									
15367 Ingering II D (860)	000	89	64	144	120	310	24	8	19
Borer E, Hinteralm Jhtt, Hofalm Jh, Ingeringgraben ZH, Lambacher E, Mayer E, Oberbergmann E, Pirkach D, Reicherhube Jh, Schloss Wasserberg Schl, Unterbergmann E, Veitl E, Vögl E, Vorwitzbrandl E, Waldsäge E, Wolf E Almen: Hörbinger, Kranzhütte, Linder Pfarrhube, Madlhütte, Obere Sundlhütte, Ochsenwaldhütte, Untere Sundlhütte									
15368 Puchschachen ZH (1000)	000	59	45	52	48	207	12	1	27
Balduinhütte Jhtt, Eberl E, Freitag E, Führer E, Greißberger E, Gruber E, Haubmann E, Hausberger E, Kargl E, Leitold E, Meinhartner E, Rinnersbacher E, Sankt-Bernhardi-Hütte Fhei, Schwaigerbauer E, Steiner E, Steinmühle Gh, Thüring E, Vorwitzhof E Almen: Aukönigalm, Greißbergerhütte, Karglhütte, Leitoldhütte, Papsthütte, Schwaigerbauerhütte, Wieserhütte									

Knittelfeld

Gemeindenname OKZ Ortschaftsname	ZB ZSP	Gebäude insges.	Geb.mit Haupt- wohnsitz	Wohnun- gen	Haus- halte	Wohn- bevölk.	Neben- wohnsitz- fälle	Ar- beits- stätten	L + F Betr.- stätten
15369 Schattenberg ZH 812 Bichler E, Filzmüller E, Hirtl E, Lerchbacher E, Puster E, Schindlbacher E, Schwaigerbauer E, Steffinger E Almen: Moaralmhütte	000	58	45	62	51	153	11	3	16

Zählsprengelübersicht:

Gaal	000	441	337	503	444	1.502	77	28	154
------	-----	-----	-----	-----	-----	-------	----	----	-----

Großlobming

609 05	000	332	277	405	384	1.031	33	32	30
---------------	------------	------------	------------	------------	------------	--------------	-----------	-----------	-----------

Gerichtsbezirk: Knittelfeld

Fläche: 739,47 ha

Katastralgemeinden: Großlobming 739,47 ha

Postleitzahl: 8734

Österr. Karte: 161, 162

Höhenklasse: 6

NUTS 3-Code: AT226

15370 Großlobming D 641 (47°11'01",14°48'38")	000	332	277	405	384	1.031	33	32	30
--	------------	------------	------------	------------	------------	--------------	-----------	-----------	-----------

Blickner E, Murhof R, Reitinger E, Schloss Großlobming Schl, Schloss Hanstein Schl, Siedlung II Sdlg

Zählsprengelübersicht:

Großlobming	000	332	277	405	384	1.031	33	32	30
-------------	-----	-----	-----	-----	-----	-------	----	----	----

Kleinlobming

609 06	000	313	167	441	253	721	76	34	92
---------------	------------	------------	------------	------------	------------	------------	-----------	-----------	-----------

Gerichtsbezirk: Knittelfeld

Fläche: 4.711,90 ha

Katastralgemeinden: Kleinlobming 3.547,43 ha, Mitterlobming 1.164,47 ha

Postleitzahlen: Gemeindeamt: 8734 weitere: 8592, 8741

Österr. Karte: 161, 162

Höhenklasse: 6

NUTS 3-Code: AT226

15371 Kleinlobming D 759 (47°09'01",14°50'55")	000	209	91	319	159	430	52	30	45
---	------------	------------	-----------	------------	------------	------------	-----------	-----------	-----------

Edler E, Gaberl We, Gaberlstraße ZH, Glatz Gh, Gregorbauer E, Grünmüller E, Habach E, Hiasbauer E, Hintertal ZH (880), Kahlbauer E, Kampbacher E, Ober-Kamper E, Saufleisch E, Schattseite ZH, Simonbauer E, Sonnberg ZH (1200), Sonnseite ZH, Stadlbauer E, Steinplanhütte Schh, Stüblergut Agh, Turner E, Unter-Kamper E, Wüsterschmied E

Almen: Arbesseralm, Burgerlhütte, Ehrbauer, Fuchshütte, Grabenbauer, Grubbauer, Grünhube, Hachegger, Hauserbauerhütte, Hojerhütte, Kastnerhube, Koaserhütte, Kothmoarhütte, Moosauhütte, Möschbaueralm, Obermoarhütte, Perschenhütte, Pichler, Spitalalm, Stadlmoarhütte, Tobiasalm, Untermoarhütte, Urbanbauer, Wegerer, Wieserhütte, Wimpffenalm

15372 Mitterlobming ZH (790)	000	104	76	122	94	291	24	4	47
Boden ZH, Brandl E, Ebnerhütte E, Ehrenbacher E, Fuchs E, Gföller E, Grosser E, Hackenschmied E, Harmenter E, Hausergraben ZH, Hirschler E, Kalchbauer E, König Gh, Königsbauer E, Lärchenwirt E, Lasegger E, Moar im Hof E, Oberstierhuber E, Pfannwisch E, Reisstraße ZH, Schachner E, Schalk E, Schattseite ZH, Sonnseite ZH, Steinmüller E, Wachter E, Weigant E									
Almen: Reiteralm, Unterstierhuber									

Zählsprengelübersicht:

Kleinlobming	000	313	167	441	253	721	76	34	92
--------------	-----	-----	-----	-----	-----	-----	----	----	----

Knittelfeld

Gemeindenname OKZ Ortschaftsname	ZB ZSP	Gebäude insges.	Geb.mit Haupt- wohnsitz	Wohnun- gen	Haus- halte	Wohn- bevölk.	Neben- wohnsitz- fälle	Ar- beits- stätten	L + F Betr.- stätten
---------------------------------------	-----------	--------------------	-------------------------------	----------------	----------------	------------------	------------------------------	--------------------------	----------------------------

Knittelfeld ST

609 07 **X 1.940 1.578 6.220 6.010 12.740 854 588 30**

Gerichtsbezirk: Knittelfeld
Fläche: 451,50 ha
Katastralgemeinden: Knittelfeld 451,50 ha
Postleitzahl: 8720
Österr. Karte: 161, 162
Höhenklasse: 6
NUTS 3-Code: AT226

15373	Knittelfeld St 643	X	1.940	1.578	6.220	6.010	12.740	854	588	30
	(47°12'49",14°50'00")	000	200	128	609	532	1.004	148	232	7
		010	90	81	615	634	1.186	62	18	3
		011	173	139	756	772	1.510	125	76	4
		012	121	107	567	552	1.081	53	22	2
		013	384	289	942	909	2.246	139	98	7
		014	173	162	735	716	1.313	54	23	2
		015	374	338	837	819	2.038	88	38	4
		020	167	139	518	490	1.078	77	34	-
		021	258	195	641	586	1.284	108	47	1

Zählsprengelübersicht:

Zentrum	00	200	128	609	532	1.004	148	232	7
Knittelfeld-Zentrum	000	200	128	609	532	1.004	148	232	7
Wohngebiete	01	1.315	1.116	4.452	4.402	9.374	521	275	22
Sandgasse	010	90	81	615	634	1.186	62	18	3
Kärntnerstr.-Parkstr.	011	173	139	756	772	1.510	125	76	4
Kameokastr.-Billrothstr.	012	121	107	567	552	1.081	53	22	2
A.Regnerstr.-Hautzenb.Str	013	384	289	942	909	2.246	139	98	7
Lindenallee	014	173	162	735	716	1.313	54	23	2
Badgasse-Industriestraße	015	374	338	837	819	2.038	88	38	4
Wohn-u.Industriegebiet	02	425	334	1.159	1.076	2.362	185	81	1
Seckauerstr.-Bahnstr.	020	167	139	518	490	1.078	77	34	-
Bahnhofsviertel	021	258	195	641	586	1.284	108	47	1

Kobenz

609 08 **000 499 441 603 586 1.620 73 48 100**

Gerichtsbezirk: Knittelfeld
Fläche: 1.764,50 ha
Katastralgemeinden: Farrach 526,06 ha, Kobenz 594,63 ha, Raßnitz 643,81 ha
Postleitzahlen: Gemeindeamt: 8720 weitere: 8732
Österr. Karte: 131, 132, 161, 162
Höhenklasse: 6
NUTS 3-Code: AT226

15374	Hautzenbichl D 684	000	101	88	140	134	317	21	8	5
	Schloss Hautzenbichl Schl, Wieshuber Gh									
15375	Kobenz D 627	000	138	121	185	177	488	12	16	31
	(47°14'50",14°50'48")									
	Eichberg ZH (700), Hartsimmerl E, Hoftal R, Wilfing E									
15376	Neuhautzenbichl D (650)	000	53	51	60	69	148	10	4	-
15377	Oberfarrach W	000	17	17	19	18	59	10	2	8
15378	Raßnitz D 629	000	81	67	83	77	239	9	9	17

Knittelfeld

Gemeindenname OKZ Ortschaftsname	ZB ZSP	Gebäude insges.	Geb.mit Haupt- wohnsitz	Wohnun- gen	Haus- halte	Wohn- bevölk.	Neben- wohnsitz- fälle	Ar- beits- stätten	L + F Betr.- stätten
Berger E, Fötscher E, Oberbirker E, Ritzenbacher E, Rossegger Agh, Schläffer E, Unterbirker E									
15385 Gottsbach W	000	6	5	6	5	24	2	-	3
15386 Leistach W	000	4	1	3	1	4	-	-	2
15387 Pichl D	000	11	6	11	7	21	2	-	3
15388 Preg D 596 Hartsteinwerke Preg Stbr	000	31	21	42	36	95	3	4	6
15389 Preggraben ZH (700) Almgasthof Ebner Agh, Egger Jh, Gmeiner E, Gruber E, Hütgraben R (700), Kniebeiß Jhth, Leibminggraben ZH Almen: Obere Vorderleitenhütte, Untere Vorderleitenhütte	000	66	32	66	38	105	19	3	18
15390 Ritzendorf W	000	3	2	2	2	11	-	1	3
15391 Sankt Benedikten R Lenzmoar E	000	11	7	10	8	25	-	1	6
15392 Sankt Lorenzen bei Knittelfeld D 610 (47°15'00",14°53'48") Guggumoar E	000	118	97	185	171	457	11	21	14
15393 Schütt W	000	3	3	3	3	8	7	1	-
15394 Untermur E	000	2	2	3	3	8	-	-	2
Zählsprengeleübersicht:									
St.Lorenzen b.Knittelfeld	000	269	186	345	285	805	46	32	65

Sankt Marein bei Knittelfeld

609	11	000	380	284	450	366	1.142	104	35	114
------------	-----------	------------	------------	------------	------------	------------	--------------	------------	-----------	------------

Gerichtsbezirk: Knittelfeld

Fläche: 6.064,45 ha

Katastralgemeinden: Fressenberg 936,65 ha, Greuth 997,46 ha, Prank 429,65 ha, St. Marein 483,77 ha, Wasserleith 3.216,92 ha

Postleitzahlen: Gemeindeamt: 8733 weitere: 8715

Österr. Karte: 131, 132, 162

Höhenklasse: 6

NUTS 3-Code: AT226

15395 Feistritzgraben ZH Almen: Bründler, Floneralm, Loneggeralm, Obere Bodenhütte, Pulvermacheralm, Rühfütte, Schwaigerhütte, Stockerhütte, Tullialm, Untere Bodenhütte	000	17	-	14	-	-	2	-	-
15396 Fentsch D (630)	000	25	19	23	20	82	5	3	12
15397 Fressenberg ZH 925 Bachmoar E, Dietmayer E, Kleinmarl E, Sergl E, Stubenberger E Almen: Biedneralm, Dietrichalm, Eckentaler, Heidmoar, Padingeralm, Vorlasseralm, Wilfinghütte	000	26	13	24	14	64	15	-	14
15398 Greith ZH (900) Bauer im Holz E, Gstattmoar E, Kranz E, Polting E, Schafhuber Gh, Seitweger E Almen: Gruberalm, Moseralm, Pallalm, Rinner	000	46	29	47	33	100	19	2	18
15399 Hof R 713 Fischgraben ZH	000	40	32	44	37	113	11	3	11
17355 Kniepaß ZH Rocklwirt Gh Almen: Bauholzalm, Gulsmoaralm, Hadlerhütte, Haffeneralm, Hubertushütte, Pusteralm, Putzalm	000	14	4	13	4	8	10	1	1
15400 Laas ZH (650) Konrad E, Mayer E, Seidl E	000	22	19	23	20	69	5	-	15
15401 Mitterfeld Mitterfeld-Moos R	000	4	4	4	4	13	2	-	4

Knittelfeld

Gemeindenname OKZ Ortschaftsname	ZB ZSP	Gebäude insges.	Geb.mit Haupt- wohnsitz	Wohnun- gen	Haus- halte	Wohn- bevölk.	Neben- wohnsitz- fälle	Ar- beits- stätten	L + F Betr.- stätten
15403 Prankh D (730) Schloss Prankh Schl	000	44	38	50	41	143	4	6	4
15404 Sankt Marein bei Knittelfeld D 698 (47°16'01",14°51'38") Freigaßner E	000	64	57	124	117	316	11	14	12
15405 Sankt Martha D 754 Edlinger E, Moostal ZH, Samhuber E	000	47	44	50	48	153	11	4	11
15406 Wasserleith D 769	000	31	25	34	28	81	9	2	12
Zählsprengelübersicht:									
St.Marein bei Knittelfeld	000	380	284	450	366	1.142	104	35	114

Sankt Margarethen bei Knittelfeld

609 12	000	412	365	552	507	1.333	55	33	48
---------------	------------	------------	------------	------------	------------	--------------	-----------	-----------	-----------

Gerichtsbezirk: Knittelfeld
 Fläche: 739,30 ha
 Katastralgemeinden: St. Margarethen 739,30 ha
 Postleitzahlen: Gemeindeamt: 8720 weitere: 8715
 Österr. Karte: 162
 Höhenklasse: 6
 NUTS 3-Code: AT226

15407 Gubernitz D (630)	000	47	38	53	47	127	12	7	8
15408 Kroisbach R (630)	000	26	21	31	27	71	3	3	7
15409 Obermur ZH	000	6	5	8	7	21	1	-	4
15410 Sankt Margarethen bei Knittelfeld D 623 (47°13'45",14°51'26") Schattleitner E	000	251	226	359	331	843	29	21	22
15411 Sankt Margarethen bei Knittelfeld Sdlg Sdlg (630)	000	49	43	58	53	141	3	-	-
15412 Ugendorf D (620)	000	33	32	43	42	130	7	2	7
Zählsprengelübersicht:									
St.Margarethen/Knittelf.	000	412	365	552	507	1.333	55	33	48

Seckau M

609 13	000	402	337	477	438	1.300	64	35	115
---------------	------------	------------	------------	------------	------------	--------------	-----------	-----------	------------

Gerichtsbezirk: Knittelfeld
 Fläche: 4.625,81 ha
 Katastralgemeinden: Dürnberg 2.109,51 ha, Neuhofen 2.242,17 ha, Seckau 274,13 ha
 Postleitzahlen: Gemeindeamt: 8732 weitere: 8720
 Österr. Karte: 131, 132, 161
 Höhenklasse: 7
 NUTS 3-Code: AT226

15413 Dürnberg ZH (820) Dulli E, Dürnberger E, Friedl E, Hengster E, Lehmgrund ZH, Maria Schnee Ki, Ober-Wölzer E, Pregetter E, Schüsselhuber E, Steinegger E, Taschl Jh, Unter-Wölzer E, Wasmoar E Almen: Grafenalm, Pregetteralm, Ramplerhütte, Stockeralm	000	72	60	71	66	191	1	1	29
15414 Hart ZH (930) Grautsch E, Hackner E, Miesbauer E, Rünstler E, Schreibmoar E	000	49	45	54	50	163	11	1	16

Knittelfeld

Gemeindename OKZ	Ortschaftsname	ZB ZSP	Gebäude insges.	Geb.mit Haupt- wohnsitz	Wohnun- gen	Haus- halte	Wohn- bevölk.	Neben- wohnsitz- fälle	Ar- beits- stätten	L + F Betr.- stätten
15415	Neuhofen D (790) Böcksteiner E, Herk E, Hörmann E, Kahlbacher E, Kalvarienkirche Ki, Maria Schach Ki, Neuhofen-Zerstreute Häuser ZH, Rokop E, Sandgruber E, Tremmelberg ZH, Vorder-Tremmel E, Willhuber E Almen: Hinter-Tremmel, Rudorferhube	000	59	50	57	52	190	8	2	22
15416	Seckau M 843 (47°16'28",14°47'02") Aich E, Angeler E, Beimüller E, Benediktinerstift Seckau Kl, Egmüller E, Mandl E, Seckau-Lehmgrund ZH	000	164	138	242	224	614	30	29	33
15417	Sonnwenddorf ZH (910) Both E, Fressold E, Geiner E, Hirzi E, Kühberger Mh, Lampelbauer E, Lenzbauer E, Madl E, Schrimpf E, Stadlbauer E Almen: Kühbergeralm, Lamprechtalm, Siebenherzalm	000	58	44	53	46	142	14	2	15
Zählsprengelübersicht:										
Seckau		000	402	337	477	438	1.300	64	35	115

Spielberg bei Knittelfeld M

609 14 X 1.359 1.157 2.015 1.993 4.875 214 147 115

Gerichtsbezirk: Knittelfeld

Fläche: 2.223,90 ha

Katastralgemeinden: Einhorn 131,78 ha, Ingering I 67,83 ha, Laing 94,45 ha, Lind 326,17 ha, Maßweg 141,67 ha, Pausendorf 225,70 ha, Sachendorf 151,01 ha, Schönberg 514,45 ha, Spielberg 429,55 ha, Weyern 141,29 ha

Postleitzahlen: Gemeindeamt: 8724 weitere: 8740

Österr. Karte: 131, 161

Höhenklasse: 6

NUTS 3-Code: AT226

15418	Einhörn Edelmühle Mü, Jörgbauer E, Mooschuster E, Obereinhörn R, Pärvilla Gh, Schwaiger E, Untereinhörn D	000	62	52	72	72	180	6	4	15
15419	Ingering I D	000	33	29	43	42	106	5	5	6
15420	Laing D	002	38	37	50	48	106	9	3	4
15421	Lind D 660 Flatschacherweg B, Stadlhof D	002	278	232	294	295	701	33	17	16
15422	Maßweg D 674 Erzherzog-Johann-Siedlung Sdlg	000	268	227	523	513	1.190	52	55	13
15423	Pausendorf M 661 (47°12'21",14°47'45")	001	298	259	632	625	1.533	53	36	14
15424	Sachendorf D (675)	000	121	109	133	132	352	11	6	12
15425	Schönberg R Adlitzhütte Jh, Baumessner E, Birkmoar E, Hammergraben ZH, Holzbrücken R, Jagerwirt E	003	35	19	30	31	78	9	3	11
15426	Spielberg R (690) Birkach R, Kattigar Hgr, Moosheim W, Schloss Spielberg Schl, Stadlmoar auf der Weit E	003	143	122	152	151	407	28	14	18
15427	Weyern D	001	83	71	86	84	222	8	4	6

Zählsprengelübersicht:

Sachendf-Einhörn-Maßweg	000	484	417	771	759	1.828	74	70	46
Pausendorf-Weyern	001	381	330	718	709	1.755	61	40	20
Lind-Laing	002	316	269	344	343	807	42	20	20
Spielberg-Schönberg	003	178	141	182	182	485	37	17	29

Leibnitz

Gemeindenname OKZ Ortschaftsname	ZB ZSP	Gebäude insges.	Geb.mit Haupt- wohnsitz	Wohnun- gen	Haus- halte	Wohn- bevölk.	Neben- wohnsitz- fälle	Ar- beits- stätten	L + F Betr.- stätten
--	-----------	--------------------	-------------------------------	----------------	----------------	------------------	------------------------------	--------------------------	----------------------------

Leibnitz

610 **25.219 20.275 29.905 26.848 75.328 3.379 3.086 7.181**

Fläche: 68.149,52 ha

Gerichtsbezirke:

Leibnitz

610 1 **25.219 20.275 29.905 26.848 75.328 3.379 3.086 7.181**

Gemeinden: Allerheiligen bei Wildon, Arnfels, Berghausen, Breitenfeld am Tannenriegel, Ehrenhausen, Eichberg-Trautenburg, Empersdorf, Gabersdorf, Gamlitz, Glanz an der Weinstraße, Gleinstätten, Gralla, Großklein, Hainsdorf im Schwarzautal, Heiligenkreuz am Waasen, Heimschuh, Hengsberg, Kaindorf an der Sulm, Kitzeck im Sausal, Lang, Lebring-Sankt Margarethen, Leibnitz, Leutschach, Oberhaag, Obervogau, Pistorf, Ragnitz, Ratsch an der Weinstraße, Retznei, Sankt Andrä-Höch, Sankt Georgen an der Stiefing, Sankt Johann im Saggautal, Sankt Nikolai im Sausal, Sankt Nikolai ob Draßling, Sankt Ulrich am Waasen, Sankt Veit am Vogau, Schloßberg, Seggauberg, Spielfeld, Stocking, Straß in Steiermark, Sulztal an der Weinstraße, Tillmitsch, Vogau, Wagner, Weitendorf, Wildon, Wolfsberg im Schwarzautal

Fläche: 68.149,52 ha

Allerheiligen bei Wildon

610 01 **X 438 367 481 430 1.330 103 35 175**

Gerichtsbezirk: Leibnitz

Fläche: 2.034,04 ha

Katastralgemeinden: Allerheiligen 1.070,01 ha, Feiting 964,03 ha

Postleitzahlen: Gemeindeamt: 8412 weitere: 8081, 8410, 8413

Österr. Karte: 190, 191

Höhenklasse: 3

NUTS 3-Code: AT225

15428 Allerheiligen bei Wildon D 000 283 236 331 296 859 71 22 93

407

(46°54'57",15°33'01")

Aframberg R, Bambach R, Burgforst W, Gollnegg R, Hochfeld ZH, Inzenhof R (380), Karnerhof ZH, Kulmberg R (390), Ladlgraben ZH, Mittergrub ZH, Neudorfberg R 398, Nierath R, Nierathberg R (410), Schloss Herbersdorf Schl, Weberriepl E, Zenzjörg W, Ziegelberg R

15429 Großfeiting R 324 001 30 26 27 26 101 3 - 16

15430 Kleinfteiting ZH 309 Edelhof E 001 27 21 27 22 81 12 4 12

15431 Pesendorf R (320) 001 18 13 16 13 48 6 1 12

15432 Pichla D 001 13 12 13 12 46 - - 11

15433 Schwasdorf ZH (320) Österreicher E 001 21 19 23 20 62 7 1 10

15434 Siebing R (350) Christi E, Mauerfranz E 001 46 40 44 41 133 4 7 21

Zählsprengelübersicht:

Allerheiligen bei Wildon 000 283 236 331 296 859 71 22 93

Feiting 001 155 131 150 134 471 32 13 82

Leibnitz

Gemeindenname OKZ Ortschaftsname	ZB ZSP	Gebäude insges.	Geb.mit Haupt- wohnsitz	Wohnun- gen	Haus- halte	Wohn- bevölk.	Neben- wohnsitz- fälle	Ar- beits- stätten	L + F Betr.- stätten
Arnfels M									
610 02	X	375	283	440	407	1.100	27	73	62
Gerichtsbezirk: Leibnitz Fläche: 420,96 ha Katastralgemeinden: Arnfels 228,78 ha, Maltschach 192,18 ha Postleitzahl: 8454 Österr. Karte: 207 Höhenklasse: 3 NUTS 3-Code: AT225									
15435 Arnfels M 314 (46°40'36",15°24'00") Schloss Arnfels Schl	000	310	226	378	347	906	24	70	30
15436 Maltschach D (330) Gluß Gh, Godi E, Resch Jörgl E	001	65	57	62	60	194	3	3	32
Zählsprengelübersicht:									
Arnfels	000	310	226	378	347	906	24	70	30
Maltschach	001	65	57	62	60	194	3	3	32
<hr/>									
Berghausen									
610 03	000	244	186	246	214	598	18	16	62
Gerichtsbezirk: Leibnitz Fläche: 562,71 ha Katastralgemeinden: Ewitsch 223,03 ha, Wielitsch 339,68 ha Postleitzahl: 8461 Österr. Karte: 208 Höhenklasse: 3 NUTS 3-Code: AT225									
15437 Ewitsch R (280) Moser E, Platschberghof Gh, Schober E	000	126	108	136	130	363	6	12	23
15438 Wielitsch ZH 381 (46°42'00",15°35'57") Gollob E	000	103	72	100	78	220	11	3	37
15439 Zieregg R	000	15	6	10	6	15	1	1	2
Zählsprengelübersicht:									
Berghausen	000	244	186	246	214	598	18	16	62
<hr/>									
Breitenfeld am Tannenriegel									
610 04	000	63	53	60	53	203	2	3	38
Gerichtsbezirk: Leibnitz Fläche: 441,05 ha Katastralgemeinden: Breitenfeld 441,05 ha Postleitzahl: 8421 Österr. Karte: 191 Höhenklasse: 3 NUTS 3-Code: AT225									
15440 Breitenfeld am Tannenriegel D 310 (46°51'00",15°37'50")	000	63	53	60	53	203	2	3	38

Leibnitz

Gemeindenname OKZ Ortschaftsname	ZB ZSP	Gebäude insges.	Geb.mit Haupt- wohnsitz	Wohnun- gen	Haus- halte	Wohn- bevölk.	Neben- wohnsitz- fälle	Ar- beits- stätten	L + F Betr.- stätten
---------------------------------------	-----------	--------------------	-------------------------------	----------------	----------------	------------------	------------------------------	--------------------------	----------------------------

Barmherzigkeitswinkel ZH (340), Greith ZH (320), Hollerberg E (410), Kleinbreitenfeld D (310), Schampl R (380)

Zählsprengelübersicht:

Breitenfeld a.Tannenrieg.	000	63	53	60	53	203	2	3	38
---------------------------	-----	----	----	----	----	-----	---	---	----

Ehrenhausen M

610 05	000	352	279	519	471	1.082	38	66	34
---------------	------------	------------	------------	------------	------------	--------------	-----------	-----------	-----------

Gerichtsbezirk: Leibnitz

Fläche: 302,94 ha

Katastralgemeinden: Ehrenhausen 302,94 ha

Postleitzahl: 8461

Österr. Karte: 207, 208

Höhenklasse: 2

NUTS 3-Code: AT225

15441 Ehrenhausen M 258 (46°43'34",15°35'01")	000	352	279	519	471	1.082	38	66	34
--	------------	------------	------------	------------	------------	--------------	-----------	-----------	-----------

Schloss Ehrenhausen Schl, Traußnermühle Mü

Zählsprengelübersicht:

Ehrenhausen	000	352	279	519	471	1.082	38	66	34
-------------	-----	-----	-----	-----	-----	-------	----	----	----

Eichberg-Trautenburg

610 06	000	295	237	283	241	884	49	5	183
---------------	------------	------------	------------	------------	------------	------------	-----------	----------	------------

Gerichtsbezirk: Leibnitz

Fläche: 2.120,19 ha

Katastralgemeinden: Eichberg-Trautenburg 1.421,51 ha, Kranach 698,68 ha

Postleitzahlen: Gemeindeamt: 8463 weitere: 8452, 8453, 8454

Österr. Karte: 207

Höhenklasse: 4

NUTS 3-Code: AT225

15442 Eichberg-Trautenburg ZH (480) (46°40'32",15°27'31")	000	209	166	202	169	651	27	5	122
--	------------	------------	------------	------------	------------	------------	-----------	----------	------------

Almer E, Gartner E, Gosl E, Hunnis E, Karsabathe E, Kerschenhammer E, Koller E, Kollweber E, Komar E, Krustl E, Lex E, Pronegg E, Reitermacher E, Teichbauer E, Wutti E, Zelligreis E

15443 Kranach ZH (450)	000	86	71	81	72	233	22	-	61
------------------------	-----	----	----	----	----	-----	----	---	----

Jesch E, Kristeindl E, Masser E, Menhart E, Oberfuger E, Paker E, Unterfuger E, Winkler E

Zählsprengelübersicht:

Eichberg-Trautenburg	000	295	237	283	241	884	49	5	183
----------------------	-----	-----	-----	-----	-----	-----	----	---	-----

Empersdorf

610 07	000	453	362	481	415	1.216	52	32	146
---------------	------------	------------	------------	------------	------------	--------------	-----------	-----------	------------

Gerichtsbezirk: Leibnitz

Fläche: 1.417,46 ha

Katastralgemeinden: Empersdorf 1.417,46 ha

Postleitzahlen: Gemeindeamt: 8081 weitere: 8302

Österr. Karte: 164, 165, 190, 191

Höhenklasse: 3

NUTS 3-Code: AT225

Leibnitz

Gemeindenname OKZ Ortschaftsname	ZB ZSP	Gebäude insges.	Geb.mit Haupt- wohnsitz	Wohnun- gen	Haus- halte	Wohn- bevölk.	Neben- wohnsitz- fälle	Ar- beits- stätten	L + F Betr.- stätten
15444 Empersdorf D (360) (47°00'00",15°36'02") Empersdorfberg ZH (450), Klein-Empersdorf ZH, Michelbach ZH, Michelbachberg ZH	000	170	127	171	136	418	29	6	63
15445 Liebensdorf D 338 Berglecker E, Bergwagner E, Dürnberg ZH, Forsttoni E, Grundfrank E, Hartner E, Hartschneider E, Kratzer E, Rauden D 348, Raudenberg ZH (400)	000	283	235	310	279	798	23	26	83
Zählsprengelübersicht:									
Empersdorf	000	453	362	481	415	1.216	52	32	146

Gabersdorf

610 08	X	362	298	353	334	1.067	27	40	133
---------------	----------	------------	------------	------------	------------	--------------	-----------	-----------	------------

Gerichtsbezirk: Leibnitz
 Fläche: 1.980,58 ha
 Katastralgemeinden: Gabersdorf 579,63 ha, Landscha 330,07 ha, Neudorf an der Mur 1.070,88 ha
 Postleitzahlen: Gemeindeamt: 8424 weitere: 8435, 8461
 Österr. Karte: 190, 191
 Höhenklasse: 2
 NUTS 3-Code: AT225

15446 Gabersdorf D 274 (46°47'00",15°35'24")	000	132	106	124	115	380	8	17	53
15447 Landscha an der Mur D 265	002	105	76	99	93	279	13	14	27
15448 Neudorf an der Mur D 286	001	82	78	88	87	271	5	5	34
15449 Sajach D 314	001	43	38	42	39	137	1	4	19
Zählsprengelübersicht:									
Gabersdorf	000	132	106	124	115	380	8	17	53
Neudorf an der Mur	001	125	116	130	126	408	6	9	53
Landscha an der Mur	002	105	76	99	93	279	13	14	27

Gamlitz M

610 09	X	1.013	801	1.113	1.017	3.076	116	101	420
---------------	----------	--------------	------------	--------------	--------------	--------------	------------	------------	------------

Gerichtsbezirk: Leibnitz
 Fläche: 3.451,42 ha
 Katastralgemeinden: Eckberg 534,68 ha, Gamlitz 421,65 ha, Grubthal 300,70 ha, Kranachberg 716,68 ha, Labitschberg 320,62 ha, Sernau 496,78 ha, Steinbach 660,31 ha
 Postleitzahlen: Gemeindeamt: 8462 weitere: 8451, 8461, 8463
 Österr. Karte: 207
 Höhenklasse: 3
 NUTS 3-Code: AT225

15450 Eckberg ZH (420) Dietrich E, Ferlinz Gh, Gebell E, Krampf E, Stani E	002	110	76	98	83	282	17	10	64
15451 Gamlitz M 278 (46°43'16",15°33'02") Gaberhöhe ZH, Preßtal ZH, Prinnegg ZH, Schattengasse R, Schloss Obergamlitz Schl, Weinleiten R	000	389	331	540	508	1.374	43	68	79
15452 Grubthal ZH (320) Brennerstock E, Klapsch E, Loppi E, Paperl E, Peitler E, Schiermann E	001	121	104	120	113	380	12	4	53
15453 Kranach ZH (400) Amesch E, Harri E, Holzbauer E, Koglwirt Gh, Konrad E, Roachti E, Sobetz E, Trinkaus E	001	140	101	117	107	356	21	6	75
15454 Labitschberg ZH (370) Faberl E, Frank E, Gnaser E	001	62	45	57	45	138	7	2	37

Leibnitz

Gemeindename OKZ Ortschaftsname	ZB ZSP	Gebäude insges.	Geb.mit Haupt- wohnsitz	Wohnun- gen	Haus- halte	Wohn- bevölk.	Neben- wohnsitz- fälle	Ar- beits- stätten	L + F Betr.- stätten
15455 Sernau ZH (440) Knappenhof E, Kraßnig E, Sernauberg ZH	002	84	63	76	67	244	7	4	44
15456 Steinbach ZH (440) Blasermichl E, Fürst E, Gamlitzberg R, Paulijörgl E, Scherer E, Schopper E, Stindl E, Welaß E	002	107	81	105	94	302	9	7	68
Zählsprengelübersicht:									
Gamlitz	000	389	331	540	508	1.374	43	68	79
Gamlitz-Umgebung-Nord	001	323	250	294	265	874	40	12	165
Gamlitz-Umgebung-Süd	002	301	220	279	244	828	33	21	176

Glanz an der Weinstraße

610 10	000	505	362	492	396	1.376	117	34	268
---------------	------------	------------	------------	------------	------------	--------------	------------	-----------	------------

Gerichtsbezirk: Leibnitz

Fläche: 2.397,64 ha

Katastralgemeinden: Fötschach 541,94 ha, Glanz 576,33 ha, Langegg 89,30 ha, Pößnitz 1.190,07 ha

Postleitzahlen: Gemeindeamt: 8463 weitere: 8462

Österr. Karte: 207

Höhenklasse: 4

NUTS 3-Code: AT225

15457 Fötschach ZH 412 Hermann E, Karnerberg R, Linkus E, Rainmüller E, Striegl E, Sturm E, Tirsch E	000	179	148	192	175	569	31	11	81
15458 Glanz ZH 440 (46°39'52",15°32'00") Mahorko Gh, Oberzozel E, Schantl E	000	86	51	85	53	193	29	6	52
15459 Langegg ZH 317	000	42	24	42	27	78	5	6	20
15460 Pößnitz ZH (440) Eory E, Kreuzwirt E, Lanzl E, Lipka E, Loren E, Oberforstner E, Rengo E, Sabathe E, Schiff E, Wach E, Wolleschnigg E, Zunz E	000	198	139	173	141	536	52	11	115

Zählsprengelübersicht:

Glanz	000	505	362	492	396	1.376	117	34	268
-------	-----	-----	-----	-----	-----	-------	-----	----	-----

Gleinstätten M

610 11	X	482	388	553	508	1.498	42	93	128
---------------	----------	------------	------------	------------	------------	--------------	-----------	-----------	------------

Gerichtsbezirk: Leibnitz

Fläche: 834,21 ha

Katastralgemeinden: Gleinstätten 433,32 ha, Haslach 216,24 ha, Prarath 184,65 ha

Postleitzahl: 8443

Österr. Karte: 190, 206, 207

Höhenklasse: 3

NUTS 3-Code: AT225

15462 Gleinstätten M 308 (46°45'01",15°22'00") Forst R (300), Schloss Gleinstätten Schl	000	340	266	412	376	1.062	35	80	63
15463 Haslach D 303	001	82	71	78	76	253	3	11	35
15465 Prarath D 304	001	60	51	63	56	183	4	2	30

Zählsprengelübersicht:

Gleinstätten	000	340	266	412	376	1.062	35	80	63
Prarath	001	142	122	141	132	436	7	13	65

Leibnitz

Gemeindename OKZ Ortschaftsname	ZB ZSP	Gebäude insges.	Geb.mit Haupt- wohnsitz	Wohnun- gen	Haus- halte	Wohn- bevölk.	Neben- wohnsitz- fälle	Ar- beits- stätten	L + F Betr.- stätten
------------------------------------	-----------	--------------------	-------------------------------	----------------	----------------	------------------	------------------------------	--------------------------	----------------------------

Gralla

610 12	000	535	465	694	671	1.777	32	90	93
---------------	------------	------------	------------	------------	------------	--------------	-----------	-----------	-----------

Gerichtsbezirk: Leibnitz
 Fläche: 1.214,00 ha
 Katastralgemeinden: Obergralla 808,02 ha, Untergralla 405,98 ha
 Postleitzahlen: Gemeindeamt: 8430 weitere: 8403
 Österr. Karte: 190, 191
 Höhenklasse: 2
 NUTS 3-Code: AT225

15466 Gralla (46°48'54",15°33'02")	000	535	465	694	671	1.777	32	90	93
---	------------	------------	------------	------------	------------	--------------	-----------	-----------	-----------

Altgralla D 280, Feldmüller E, Kraftwerk Gralla Krwk, Obergralla D 278, Raststätte-Gralla Gh, Straßengralla D, Untergralla D 275

Zählsprengelübersicht:

Gralla	000	535	465	694	671	1.777	32	90	93
--------	-----	-----	-----	-----	-----	-------	----	----	----

Großklein M

610 13	X	794	637	851	751	2.353	66	85	327
---------------	----------	------------	------------	------------	------------	--------------	-----------	-----------	------------

Gerichtsbezirk: Leibnitz
 Fläche: 2.771,99 ha
 Katastralgemeinden: Burgstall 122,94 ha, Goldes 447,33 ha, Großklein 425,69 ha, Mantrach 268,62 ha, Mattelsberg 192,61 ha, Nestelbach 195,89 ha, Nestelberg bei Großklein 499,34 ha, Oberfahnenbach 619,57 ha
 Postleitzahlen: Gemeindeamt: 8452 weitere: 8441, 8443, 8451, 8453, 8462, 8463
 Österr. Karte: 190, 207
 Höhenklasse: 3
 NUTS 3-Code: AT225

15467 Burgstall R (380) Grillkogel R	000	59	43	54	46	136	6	2	21
---	-----	----	----	----	----	-----	---	---	----

15468 Goldes ZH (370) Forstbauer E, Freytag E, Hubenbauer E, Literwirt Gh, Nußmüller E, Obergoldes ZH, Tschonegger E, Untergoldes ZH	000	76	56	77	60	232	10	4	45
---	-----	----	----	----	----	-----	----	---	----

15469 Großklein M 321 (46°44'01",15°26'40") Feldweber E, Hartnermichl E, Kleinklein D 298	000	161	137	202	192	572	10	35	55
---	------------	------------	------------	------------	------------	------------	-----------	-----------	-----------

15470 Mantrach D 295 Schloss Ottersbach Schl, Wippelsach R 287	000	131	116	137	130	388	2	14	45
---	-----	-----	-----	-----	-----	-----	---	----	----

15471 Mattelsberg R (400) Grabenweber E	000	111	82	110	85	237	15	11	35
--	-----	-----	----	-----	----	-----	----	----	----

15472 Nestelbach R (320) Ranz E, Rippenegg ZH	000	61	53	70	63	198	4	5	34
--	-----	----	----	----	----	-----	---	---	----

15473 Nestelberg ZH 464 Gigerl E, Karberg R, Pugl E, Wandler E	000	124	98	133	119	383	8	9	53
---	-----	-----	----	-----	-----	-----	---	---	----

15474 Oberfahnenbach ZH (430) Bierfranzkapelle Ki, Forstner E, Gatschnig E, Grantschl E, Krainer E, Menhardt E, Orgl E, Pechmandl E, Pölzl E, Stelzl E, Wöfl E, Zöhrer E	001	71	52	68	56	207	11	5	39
---	-----	----	----	----	----	-----	----	---	----

Zählsprengelübersicht:

Großklein	000	723	585	783	695	2.146	55	80	288
Oberfahnenbach-Süd	001	71	52	68	56	207	11	5	39

Leibnitz

Gemeindename OKZ Ortschaftsname	ZB ZSP	Gebäude insges.	Geb.mit Haupt- wohnsitz	Wohnun- gen	Haus- halte	Wohn- bevölk.	Neben- wohnsitz- fälle	Ar- beits- stätten	L + F Betr.- stätten
------------------------------------	-----------	--------------------	-------------------------------	----------------	----------------	------------------	------------------------------	--------------------------	----------------------------

Hainsdorf im Schwarzaual

610 14	000	97	77	82	79	300	15	3	63
---------------	------------	-----------	-----------	-----------	-----------	------------	-----------	----------	-----------

Gerichtsbezirk: Leibnitz
 Fläche: 663,34 ha
 Katastralgemeinden: Hainsdorf 430,83 ha, Matzelsdorf 232,51 ha
 Postleitzahl: 8421
 Österr. Karte: 191
 Höhenklasse: 2
 NUTS 3-Code: AT225

15475 Hainsdorf im Schwarzaual D 284 (46°50'01",15°38'24") Hart R	000	39	34	36	36	150	11	3	27
--	------------	-----------	-----------	-----------	-----------	------------	-----------	----------	-----------

15476 Matzelsdorf R (290) Grub ZH (290), Hainsdorfberg R (370), Rauchenberg ZH (350), Setzberg R 394	000	36	27	28	27	95	1	-	24
---	-----	----	----	----	----	----	---	---	----

15477 Techensdorf D 286	000	22	16	18	16	55	3	-	12
-------------------------	-----	----	----	----	----	----	---	---	----

Zählsprengelübersicht:

Hainsdorf im Schwarzaual	000	97	77	82	79	300	15	3	63
--------------------------	-----	----	----	----	----	-----	----	---	----

Heiligenkreuz am Waasen M

610 15	X	566	466	625	583	1.780	62	82	166
---------------	----------	------------	------------	------------	------------	--------------	-----------	-----------	------------

Gerichtsbezirk: Leibnitz
 Fläche: 1.540,32 ha
 Katastralgemeinden: Felgitsch 799,29 ha, Heiligenkreuz am Waasen 741,03 ha
 Postleitzahl: 8081
 Österr. Karte: 190, 191
 Höhenklasse: 3
 NUTS 3-Code: AT225

15478 Felgitsch Göttau R, Götzauweg R, Großfelgitsch D 364, Großfelgitschberg R 429, Kleinfelgitsch D (330), Kleinfelgitschberg R, Zimmerpeter E	001	172	142	170	150	485	20	5	76
---	-----	-----	-----	-----	-----	-----	----	---	----

15479 Heiligenkreuz am Waasen M 329 (46°57'19",15°35'02") Bärndorf D 337, Handlgraben R, Hirnblickkoller E, Hüterhansl E, Mirsdorf R, Prosdorf D 331, Prosdorfberg R 418, Steinegg R	000	394	324	455	433	1.295	42	77	90
---	------------	------------	------------	------------	------------	--------------	-----------	-----------	-----------

Zählsprengelübersicht:

Heiligenkreuz am Waasen	000	394	324	455	433	1.295	42	77	90
Felgitsch	001	172	142	170	150	485	20	5	76

Leibnitz

Gemeindenname OKZ Ortschaftsname	ZB ZSP	Gebäude insges.	Geb.mit Haupt- wohnsitz	Wohnun- gen	Haus- halte	Wohn- bevölk.	Neben- wohnsitz- fälle	Ar- beits- stätten	L + F Betr.- stätten
--	-----------	--------------------	-------------------------------	----------------	----------------	------------------	------------------------------	--------------------------	----------------------------

Heimschuh

610 16 **X** **642** **551** **701** **635** **1.894** **56** **55** **224**

Gerichtsbezirk: Leibnitz

Fläche: 1.851,74 ha

Katastralgemeinden: Heimschuh 713,96 ha, Kittenberg 124,12 ha, Muggenau 279,47 ha, Nestelberg bei Heimschuh 350,96 ha, Unterfahrbach 383,23 ha

Postleitzahlen: Gemeindeamt: 8451 weitere: 8430, 8452

Österr. Karte: 190, 207

Höhenklasse: 2

NUTS 3-Code: AT225

15480	Heimschuh D 280 (46°45'44",15°29'38") Graf E	000	301	262	340	319	922	21	38	78
15481	Kittenberg ZH	000	20	15	21	16	42	9	-	8
15482	Muggenau ZH (380)	000	47	40	47	42	124	5	6	16
15483	Nestelberg ZH Altenberg ZH, Hofer W, Keltentaverne ZH, Weißheim ZH (310)	001	100	83	104	88	280	5	5	47
15485	Pernitsch R Plesch R	000	34	29	38	34	101	5	1	18
15486	Unterfahrbach R 296 Ernhofjaga E, Kumpfmühle E, Rack Gh, Sauberg ZH, Wick E	002	140	122	151	136	425	11	5	57

Zählsprengeleübersicht:

Heimschuh	000	402	346	446	411	1.189	40	45	120
Nestelberg	001	100	83	104	88	280	5	5	47
Unterfahrbach	002	140	122	151	136	425	11	5	57

Hengsberg

610 17 **X** **448** **374** **481** **439** **1.398** **48** **57** **177**

Gerichtsbezirk: Leibnitz

Fläche: 1.767,05 ha

Katastralgemeinden: Fliessing 228,36 ha, Hengsberg 136,64 ha, Komberg 230,35 ha, Kühberg 141,35 ha, Schönberg 577,93 ha, Schrötten 452,42 ha

Postleitzahlen: Gemeindeamt: 8411 weitere: 8403, 8504

Österr. Karte: 190

Höhenklasse: 3

NUTS 3-Code: AT225

15487	Flüssing R 341 Kleinflüssing R	000	42	34	41	36	139	10	1	20
15488	Hengsberg D 351 (46°52'01",15°27'00")	000	49	34	72	66	189	7	14	10
15489	Kehlsdorf D (300) Schloss Freybühel Schl	001	37	36	43	42	151	1	1	16
15490	Komberg R (350) Froschberg R, Voregg R	000	51	43	51	47	149	1	4	26
15491	Kühberg R (370) Guglitz W, Similipp E	000	37	29	36	32	80	-	2	17
15492	Leitersdorf R 292	002	32	28	34	33	122	1	6	16
15493	Matzelsdorf R (300) Lippmichl R, Schatzmühle W	001	53	44	57	50	154	4	12	17

Leibnitz

Gemeindenname OKZ Ortschaftsname	ZB ZSP	Gebäude insges.	Geb.mit Haupt- wohnsitz	Wohnun- gen	Haus- halte	Wohn- bevölk.	Neben- wohnsitz- fälle	Ar- beits- stätten	L + F Betr.- stätten
15494 Schönberg an der Laßnitz D 295	001	41	36	39	36	115	7	5	22
15495 Schrötten an der Laßnitz ZH (300) Hofbauer W, Holzbauer W, Wolf ZH	002	106	90	108	97	299	17	12	33
Zählsprengelübersicht:									
Hengsberg	000	179	140	200	181	557	18	21	73
Schönberg a.d.Laßnitz	001	131	116	139	128	420	12	18	55
Schrötten a.d.Laßnitz	002	138	118	142	130	421	18	18	49

Kaindorf an der Sulm M 610 18

X 814 662 1.081 994 2.420 123 124 78

Gerichtsbezirk: Leibnitz

Fläche: 655,42 ha

Katastralgemeinden: Grottenhofen 263,09 ha, Kaindorf an der Sulm 208,89 ha, Kogelberg 183,44 ha

Postleitzahl: 8430

Österr. Karte: 190

Höhenklasse: 2

NUTS 3-Code: AT225

15496 Grottenhof R (340) Kainberg R, Wiesberg R	001	95	67	99	83	224	24	9	27
15497 Kaindorf M 245 (46°47'45",15°32'24")	000	673	562	932	870	2.087	90	109	37
15498 Kogelberg R (410) Silberberg W	001	46	33	50	41	109	9	6	14
Zählsprengelübersicht:									
Kaindorf an der Sulm	000	673	562	932	870	2.087	90	109	37
Grottenhof-Kogelberg	001	141	100	149	124	333	33	15	41

Kitzeck im Sausal 610 19

000 536 381 541 437 1.198 80 45 211

Gerichtsbezirk: Leibnitz

Fläche: 1.628,79 ha

Katastralgemeinden: Brudersegg 211,39 ha, Einöd 138,80 ha, Fresing 310,63 ha, Gauitsch 281,74 ha, Greith 191,66 ha, Neurath 255,24 ha, Steinriegel 239,33 ha

Postleitzahlen: Gemeindeamt: 8442 weitere: 8441, 8451

Österr. Karte: 190

Höhenklasse: 3

NUTS 3-Code: AT225

15499 Brudersegg R Altenberg R 410, Grabner W	000	55	32	52	37	95	8	-	23
15500 Einöd R (330) Deutenbach R (350)	000	71	43	71	50	124	11	3	28
15501 Fresing D 288 Forstsiedlung Sdlg, Hollerbach R	000	115	94	120	108	289	8	14	39
15502 Gauitsch R Kleingauitsch ZH, Perlleiten ZH, Sachernegg R, Steinbach R, Trebian R, Wellinggraben ZH	000	80	53	81	61	164	18	5	33
15503 Greith ZH Annaberg R, Gaißriegel ZH, Koregg R	000	59	37	56	40	131	17	3	23

Leibnitz

Gemeindenname OKZ	Ortschaftsname	ZB ZSP	Gebäude insges.	Geb.mit Haupt- wohnsitz	Wohnun- gen	Haus- halte	Wohn- bevölk.	Neben- wohnsitz- fälle	Ar- beits- stätten	L + F Betr.- stätten
15504	Neurath R (380) Mittereggleiten R, Oberneurath R, Sanetz ZH, Unterneurath R	000	70	62	77	73	224	2	1	31
15505	Steinriegel R (46°46'50",15°27'02") Edelschuh R, Kitzcek im Sausal R 563, Kroisgraben ZH, Sauegg R, Tischlerwirt E	000	86	60	84	68	171	16	19	34
Zählsprengelübersicht:										
	Kitzcek im Sausal	000	536	381	541	437	1.198	80	45	211

Lang

610 20 X 418 331 430 394 1.151 50 41 135

Gerichtsbezirk: Leibnitz

Fläche: 1.561,95 ha

Katastralgemeinden: Göttling 126,25 ha, Jöss 308,06 ha, Lang 137,01 ha, Langaberg 56,53 ha, Schirka 507,14 ha, Stangersdorf 426,96 ha

Postleitzahl: 8403

Österr. Karte: 190

Höhenklasse: 2

NUTS 3-Code: AT225

15506	Dexenberg D (400) Buchweber E, Holzschuster E, Pitzaberg R, Stockjosl E	001	64	48	52	49	183	11	6	32
15507	Göttling D (290) Lechenberg R	000	62	51	54	51	161	6	4	13
15508	Jöß D (280) Kleinjöß R, Schloss Eybesfeld Schl	000	72	60	96	89	224	9	9	25
15509	Lang D 286 (46°50'16",15°30'01")	000	54	50	55	56	166	3	6	16
15510	Langaberg R (300) Mittereben R, Neuberg R, Posch E	000	65	41	58	43	108	7	6	14
15511	Schirka Blastriebner E, Frohnleiten E, Hochfeld R, Oberschirka R, Unterschirka R	001	33	24	32	27	109	3	4	14
15512	Stangersdorf D (280) Kleinstangersdorf R, Lamprecht E, Neustangersdorf Sdlg, Treffling ZH, Wundsam E, Zieglerwirt Gh	000	68	57	83	79	200	11	6	21

Zählsprengelübersicht:

Lang	000	321	259	346	318	859	36	31	89
Schirka	001	97	72	84	76	292	14	10	46

Lebring-Sankt Margarethen M

610 21 000 726 592 760 707 1.919 129 93 100

Gerichtsbezirk: Leibnitz

Fläche: 760,25 ha

Katastralgemeinden: Lebring 473,09 ha, St. Margareten 287,16 ha

Postleitzahl: 8403

Österr. Karte: 190

Höhenklasse: 2

NUTS 3-Code: AT225

15513	Bachsdorf D (285) Griesbauer E	000	144	124	150	143	372	18	3	36
15514	Lebring M 286 (46°51'00",15°32'24")	000	328	253	352	332	888	59	67	26

Leibnitz

Gemeindename OKZ Ortschaftsname	ZB ZSP	Gebäude insges.	Geb.mit Haupt- wohnsitz	Wohnun- gen	Haus- halte	Wohn- bevölk.	Neben- wohnsitz- fälle	Ar- beits- stätten	L + F Betr.- stätten	
Schloss Murstetten Mh										
15515 Sankt Margarethen bei Lebring D 327	000	254	215	258	232	659	52	23	38	
Grabenbauer E, Greith ZH										
Zählsprengelübersicht:										
Lebring-St.Margarethen	000	726	592	760	707	1.919	129	93	100	

Leibnitz ST

610 22 X 2.009 1.632 3.453 3.169 6.892 314 586 112

Gerichtsbezirk: Leibnitz
 Fläche: 595,51 ha
 Katastralgemeinden: Altenmarkt 131,92 ha, Leibnitz 463,59 ha
 Postleitzahlen: Gemeindeamt: 8430 weitere: 8435
 Österr. Karte: 190
 Höhenklasse: 2
 NUTS 3-Code: AT225

15517 Leibnitz St 274	X	2.009	1.632	3.453	3.169	6.892	314	586	112
(46°46'52",15°32'02")	000	203	125	304	259	441	37	237	5
	001	242	174	321	286	689	50	95	11
	002	350	300	988	876	1.717	95	62	21
	003	554	502	649	627	1.556	35	47	53
	004	331	291	603	577	1.301	45	34	12
	005	329	240	588	544	1.188	52	111	10

Altenmarkt D

Zählsprengelübersicht:

Leibnitz-Zentrum	000	203	125	304	259	441	37	237	5
Leibnitz-Zentrum-Nord	001	242	174	321	286	689	50	95	11
Leibnitz-Zentrum-Süd	002	350	300	988	876	1.717	95	62	21
Leibnitz-Hasendorferstr-N	003	554	502	649	627	1.556	35	47	53
Leibnitz-Hasendorferstr-S	004	331	291	603	577	1.301	45	34	12
Leibnitz-Bahnhofsbereich	005	329	240	588	544	1.188	52	111	10

Leutschach M

610 23 000 182 142 269 249 627 30 59 31

Gerichtsbezirk: Leibnitz
 Fläche: 110,78 ha
 Katastralgemeinden: Leutschach 110,78 ha
 Postleitzahl: 8463
 Österr. Karte: 207
 Höhenklasse: 3
 NUTS 3-Code: AT225

15518 Leutschach M 352	000	182	142	269	249	627	30	59	31
(46°40'00",15°28'01")									

Zählsprengelübersicht:

Leutschach	000	182	142	269	249	627	30	59	31
------------	-----	-----	-----	-----	-----	-----	----	----	----

Leibnitz

Gemeindenname OKZ Ortschaftsname	ZB ZSP	Gebäude insges.	Geb.mit Haupt- wohnsitz	Wohnun- gen	Haus- halte	Wohn- bevölk.	Neben- wohnsitz- fälle	Ar- beits- stätten	L + F Betr.- stätten
--	-----------	--------------------	-------------------------------	----------------	----------------	------------------	------------------------------	--------------------------	----------------------------

Oberhaag

610 24 **X** **760** **629** **824** **739** **2.383** **84** **64** **323**

Gerichtsbezirk: Leibnitz

Fläche: 3.589,17 ha

Katastralgemeinden: Altenbach 696,79 ha, Hardegg 589,20 ha, Kitzelsdorf 276,39 ha, Krast 215,88 ha, Lieschen 558,82 ha, Obergreith 756,88 ha, Oberhaag 495,21 ha

Postleitzahlen: Gemeindeamt: 8455 weitere: 8443, 8453, 8454, 8544

Österr. Karte: 206, 207

Höhenklasse: 3

NUTS 3-Code: AT225

15519	Altenbach R Bischof E, Doppler E, Kohlberg ZH (440), Lackner E, Mukonig E, Oberpressnitz E, Pilch E, Ploschnigg E, Sternhof E, Vollmayer E, Wechtings E, Zollhütte Z	001	70	59	77	66	258	12	2	43
15520	Hardegg ZH (420) Hasenkogel ZH, Isaak E, Kegel E, Koineggtoni E, Muhri E, Pronegg E, Sunki E, Wocki E	001	61	51	64	57	170	4	1	36
15521	Kitzelsdorf R (320) Schmidsiedlung Sdlg, Wuggau D	000	85	67	81	70	252	7	14	30
15522	Krast ZH (400) Krastwagner E, Metzger Gh, Veitlhofsiedlung Sdlg	001	67	57	73	64	216	5	4	22
15523	Lieschen Großlieschen R (490), Hofstatt ZH, Kleinlieschen ZH, Kleinwuggitz R, Ranz E, Tunauberg ZH	001	117	93	126	111	346	24	4	52
15524	Obergreith ZH Hofstätter E, Kühberg ZH, Pommeregg ZH, Schimpeleck ZH, Tatzter E, Zonegg ZH	001	111	95	122	112	366	13	2	59
15525	Oberhaag D 323 (46°41'01",15°20'00") Adelsdorf R, Buchegg ZH, Raggkeusche E, Sportplatzsiedlung Sdlg, Tunau ZH (320), Udelsdorf R, Unterhaag D 316	000	249	207	281	259	775	19	37	81

Zählsprengelübersicht:

Oberhaag-Kitzelsdorf	000	334	274	362	329	1.027	26	51	111
Oberhaag-Umgebung	001	426	355	462	410	1.356	58	13	212

Obervogau

610 25 **000** **245** **217** **309** **292** **818** **24** **20** **54**

Gerichtsbezirk: Leibnitz

Fläche: 395,89 ha

Katastralgemeinden: Obervogau 395,89 ha

Postleitzahlen: Gemeindeamt: 8461 weitere: 8472

Österr. Karte: 190, 191, 207, 208

Höhenklasse: 2

NUTS 3-Code: AT225

15526	Obervogau D 260 (46°44'50",15°35'00") Landstraßenviertel Hgr (240), Vogamühle Hgr	000	245	217	309	292	818	24	20	54
--------------	---	------------	------------	------------	------------	------------	------------	-----------	-----------	-----------

Zählsprengelübersicht:

Obervogau	000	245	217	309	292	818	24	20	54
-----------	-----	-----	-----	-----	-----	-----	----	----	----

Leibnitz

Gemeindenname OKZ Ortschaftsname	ZB ZSP	Gebäude insges.	Geb.mit Haupt- wohnsitz	Wohnun- gen	Haus- halte	Wohn- bevölk.	Neben- wohnsitz- fälle	Ar- beits- stätten	L + F Betr.- stätten
--	-----------	--------------------	-------------------------------	----------------	----------------	------------------	------------------------------	--------------------------	----------------------------

Pistorf

610 26		000	537	413	573	475	1.417	93	43	180
---------------	--	------------	------------	------------	------------	------------	--------------	-----------	-----------	------------

Gerichtsbezirk: Leibnitz
 Fläche: 1.356,65 ha
 Katastralgemeinden: Dornach 178,53 ha, Mayerhof 235,81 ha, Pistorf 547,26 ha, Sausal bei Pistorf 395,05 ha
 Postleitzahlen: Gemeindeamt: 8443 weitere: 8452
 Österr. Karte: 190
 Höhenklasse: 3
 NUTS 3-Code: AT225

15527	Dornach D	000	27	25	29	28	98	2	4	16
15528	Maierhof D (300) Affahrtmühle E, Ottersbach ZH	000	93	77	106	95	264	10	9	28
15529	Pistorf D 312 (46°45'54",15°22'35") Distelhof R (310), Höfer E, Siegel E	000	194	164	211	199	628	11	23	62
15530	Sausal R (450) Globeregg R, Heinrichberg R, Hollerberg ZH, Karleiten R, Koglberg R, Kohlgrube R, Mitterberg R, Mitterriegl R	000	223	147	227	153	427	70	7	74

Zählsprengelübersicht:

Pistorf	000	537	413	573	475	1.417	93	43	180
---------	-----	-----	-----	-----	-----	-------	----	----	-----

Ragnitz

610 27	X	476	408	478	439	1.419	12	36	156
---------------	----------	------------	------------	------------	------------	--------------	-----------	-----------	------------

Gerichtsbezirk: Leibnitz
 Fläche: 2.076,67 ha
 Katastralgemeinden: Badendorf 646,83 ha, Haslach 780,65 ha, Ragnitz 649,19 ha
 Postleitzahlen: Gemeindeamt: 8413 weitere: 8403
 Österr. Karte: 190, 191
 Höhenklasse: 2
 NUTS 3-Code: AT225

15531	Badendorf D (300) Badendorfberg ZH, Brandberg R, Grillberg R, Mitteregg ZH, Rainerkapelle Ki	002	77	62	71	62	209	2	5	33
15532	Edelsee ZH (330) Schloss Frauheim Schl	002	21	21	22	22	73	-	2	10
15533	Gundersdorf D (280)	001	21	18	34	33	83	2	8	9
15534	Haslach an der Stiefing D (286) Haslachmühle E	001	61	56	64	62	205	2	6	15
15535	Laubegg D 316 Hochfeld R, Schloss Laubegg Schl	000	66	56	66	58	200	1	5	24
15536	Oberragnitz D Rosenbichl ZH	002	25	22	24	22	78	-	1	12
15537	Oedt D Neuoedt Sdlg (285)	001	61	53	61	55	168	-	1	11
15538	Ragnitz D 281 (46°50'01",15°35'45")	000	116	94	106	97	317	5	6	32
15539	Rohr D Schloss Rohr Schl	001	28	26	30	28	86	-	2	10

Leibnitz

Gemeindenname OKZ Ortschaftsname	ZB ZSP	Gebäude insges.	Geb.mit Haupt- wohnsitz	Wohnun- gen	Haus- halte	Wohn- bevölk.	Neben- wohnsitz- fälle	Ar- beits- stätten	L + F Betr.- stätten
--	-----------	--------------------	-------------------------------	----------------	----------------	------------------	------------------------------	--------------------------	----------------------------

Zählsprengelübersicht:

Ragnitz	000	182	150	172	155	517	6	11	56
Haslach an der Stiefing	001	171	153	189	178	542	4	17	45
Badendorf	002	123	105	117	106	360	2	8	55

Ratsch an der Weinstraße

610 28	X	174	119	180	141	418	31	9	78
---------------	----------	------------	------------	------------	------------	------------	-----------	----------	-----------

Gerichtsbezirk: Leibnitz

Fläche: 826,92 ha

Katastralgemeinden: Ottenberg 278,39 ha, Ratsch 548,53 ha

Postleitzahl: 8461

Österr. Karte: 207, 208

Höhenklasse: 3

NUTS 3-Code: AT225

15540	Ottenberg ZH (370)	001	53	39	55	43	142	8	3	25
	Fuchs Gh, Neubauer E, Oberranzried ZH, Tonawitz E, Unterranzried ZH (380), Witscheinberg ZH									
15541	Ratsch an der Weinstraße	000	121	80	125	98	276	23	6	53
	D 352									
	(46°41'01",15°34'02")									
	Bullmann E, Deutscher E, Köbelberg ZH (400), Kroisenbach ZH, Nußberg ZH, Ratschergraben ZH 435, Schusterberg R, Stermetzberg ZH (400)									

Zählsprengelübersicht:

Ratsch an der Weinstraße	000	121	80	125	98	276	23	6	53
Ottenberg	001	53	39	55	43	142	8	3	25

Retznei

610 29	000	166	81	203	172	418	8	10	12
---------------	------------	------------	-----------	------------	------------	------------	----------	-----------	-----------

Gerichtsbezirk: Leibnitz

Fläche: 333,59 ha

Katastralgemeinden: Retznei 156,20 ha, Unterlupitscheni 177,39 ha

Postleitzahl: 8461

Österr. Karte: 190, 207

Höhenklasse: 2

NUTS 3-Code: AT225

15542	Retznei D 261	000	149	67	185	157	369	8	9	7
	(46°44'01",15°34'01")									
	Lafarge Perlmooser AG Fbk									
15543	Unterlupitscheni ZH (290)	000	17	14	18	15	49	-	1	5
	Jungbauer E									

Zählsprengelübersicht:

Retznei	000	166	81	203	172	418	8	10	12
---------	-----	-----	----	-----	-----	-----	---	----	----

Leibnitz

Gemeindename OKZ Ortschaftsname	ZB ZSP	Gebäude insges.	Geb.mit Haupt- wohnsitz	Wohnun- gen	Haus- halte	Wohn- bevölk.	Neben- wohnsitz- fälle	Ar- beits- stätten	L + F Betr.- stätten
---------------------------------------	-----------	--------------------	-------------------------------	----------------	----------------	------------------	------------------------------	--------------------------	----------------------------

Sankt Andrä-Höch

610 30 **X** **700** **511** **744** **574** **1.817** **202** **57** **295**

Gerichtsbezirk: Leibnitz
 Fläche: 2.061,90 ha
 Katastralgemeinden: Brünngraben 232,02 ha, Fantsch 206,22 ha, Höch 332,16 ha, Neudorf im Sausal 298,66 ha, Reith 137,31
 ha, Rettenberg 350,81 ha, Sausal-Kerschegg 146,43 ha, St. Andrä im Sausal 358,29 ha
 Postleitzahlen: Gemeindeamt: 8444 weitere: 8441, 8442, 8443, 8505, 8521, 8522
 Österr. Karte: 190
 Höhenklasse: 3
 NUTS 3-Code: AT225

15544	Brünngraben ZH (340) Farm R	001	40	32	39	34	112	-	5	25
15545	Fantsch R 378 Adam E, Gratzl E	000	63	49	81	65	203	12	7	40
15546	Höch R Farm R, Kalkriegl ZH, Krahriegl R, Kreuzegg ZH, Zwickl R	003	116	67	111	72	205	35	7	35
15547	Neudorf im Sausal D (320) Gensenberg R, Kleinneudorf R, Rohrbach ZH	002	96	83	105	93	327	43	6	36
15548	Reith R (370) Kleinreith R, Trollitsch R	000	44	36	44	37	131	8	4	21
15549	Rettenberg R (390) Breitriegl R, Hemetriegl R, Hochbrudersegg R, Schmalegg R	003	138	89	143	98	296	53	6	56
15550	Sankt Andrä im Sausal D 356 (46°47'28",15°22'42") Böck R, Erb-Hackl R, Höfern R, Hüttler E, Stangl E, Weber E	000	133	103	154	123	377	27	22	44
15551	Sausal R (480) Altkerschegg R, Hochsausal R, Neukerschegg R, Nidersausal R, Stelzer Hot	003	70	52	67	52	166	24	-	38

Zählsprengelübersicht:

St.Andrä im Sausal	000	240	188	279	225	711	47	33	105
Brünngraben	001	40	32	39	34	112	-	5	25
Neudorf im Sausal	002	96	83	105	93	327	43	6	36
Höch	003	324	208	321	222	667	112	13	129

Sankt Georgen an der Stiefing M

610 31 **000** **391** **320** **449** **398** **1.127** **70** **52** **147**

Gerichtsbezirk: Leibnitz
 Fläche: 1.387,37 ha
 Katastralgemeinden: Lappach 207,03 ha, St. Georgen an der Stiefing 1.180,34 ha
 Postleitzahl: 8413
 Österr. Karte: 190, 191
 Höhenklasse: 3
 NUTS 3-Code: AT225

15552	Baldau R (300) Baldauberg ZH, Steinfeld R	000	52	46	55	51	154	15	4	22
15553	Gerbersdorf ZH (320)	000	20	18	21	20	60	4	3	10
15554	Kurzragnitz ZH (360) Farmfeld R, Hollbauer E	000	44	32	46	37	120	9	5	25
15555	Lappach R (400)	000	47	37	50	40	126	7	2	23

Leibnitz

Gemeindenname OKZ Ortschaftsname	ZB ZSP	Gebäude insges.	Geb.mit Haupt- wohnsitz	Wohnun- gen	Haus- halte	Wohn- bevölk.	Neben- wohnsitz- fälle	Ar- beits- stätten	L + F Betr.- stätten
15556 Prentern ZH	000	10	7	10	8	23	3	-	5
15557 Sankt Georgen an der Stiefing M 319 (46°52'32",15°34'47")	000	178	148	226	207	530	30	37	44
15558 Stiefing D 296	000	26	22	26	24	74	2	1	12
15559 Stiefingberg R	000	14	10	15	11	40	-	-	6
Zählsprengelübersicht:									
St.Georgen a.d.Stiefing	000	391	320	449	398	1.127	70	52	147

Sankt Johann im Saggautal

610 32 **X 820 575 785 635 2.090 97 55 330**

Gerichtsbezirk: Leibnitz

Fläche: 2.701,11 ha

Katastralgemeinden: Eichberg-Arnfels 754,96 ha, Gündorf 139,05 ha, Praratheregg 39,12 ha, Radiga 214,85 ha, Saggau 365,61 ha, St. Johann im Saggautal 141,61 ha, Untergreith 1.045,91 ha

Postleitzahlen: Gemeindeamt: 8453 weitere: 8443, 8452, 8454, 8544

Österr. Karte: 207

Höhenklasse: 3

NUTS 3-Code: AT225

15560 Eichberg ZH (400) Gündorfberg R, Jauschnik E, Kranerseppel E, Lassenberg ZH, Raunberg R, Stermitz R, Zachnigg E	001	162	95	146	101	319	33	3	66
15561 Gündorf D 311	000	58	46	50	47	172	3	5	26
15562 Narrath R	000	17	17	21	19	64	-	-	11
15563 Praratheregg R	001	29	20	28	22	68	-	2	11
15564 Radiga D 302 Harla R	001	67	55	69	62	219	7	2	24
15565 Saggau D 309	X 000 001	127 82 45	97 63 34	126 78 48	110 71 39	378 231 147	11 8 3	13 8 5	53 37 16
Höfla E, Spielmann E									
15566 Sankt Johann im Saggautal D 316 (46°42'01",15°24'00")	X 000 001	135 114 21	94 76 18	128 107 21	111 93 18	335 271 64	9 8 1	24 23 1	37 33 4
Ehrenbichl R									
15567 Untergreith ZH (380) Fauland E, Hofbauer E, Holz E, Kaiserstindl E, Koinegg E, Schlammegg-Sopperegg R	001	225	151	217	163	535	34	6	102
Zählsprengelübersicht:									
Saggau-St.Johann-Gündorf	000	271	202	256	230	738	19	36	107
St.Johann-Umgebung	001	549	373	529	405	1.352	78	19	223

Leibnitz

Gemeindename OKZ Ortschaftsname	ZB ZSP	Gebäude insges.	Geb.mit Haupt- wohnsitz	Wohnun- gen	Haus- halte	Wohn- bevölk.	Neben- wohnsitz- fälle	Ar- beits- stätten	L + F Betr.- stätten
--------------------------------------	-----------	--------------------	-------------------------------	----------------	----------------	------------------	------------------------------	--------------------------	----------------------------

Sankt Nikolai ob Draßling

610 34 **X** **351** **309** **380** **345** **1.121** **33** **35** **176**

Gerichtsbezirk: Leibnitz
 Fläche: 1.755,71 ha
 Katastralgemeinden: Hütt 581,25 ha, St. Nikolai ob Draßling 1.174,46 ha
 Postleitzahlen: Gemeindeamt: 8422 weitere: 8421
 Österr. Karte: 191
 Höhenklasse: 3
 NUTS 3-Code: AT225

15579	Hütt R (300) Sulzegg R (300)	001	57	50	58	55	182	5	4	33
15580	Leitersdorf D 304 Draßlingmühle E, Gailgraben E, Mirnsdorf W	000	53	47	54	50	181	5	5	27
15581	Marchtring Karleiten ZH, Marchtringberg ZH	002	18	15	20	16	49	-	1	13
15582	Sankt Nikolai ob Draßling D 333 (46°48'54",15°39'45") Draßling D 281, Draßlingberg R, Frauenfeld ZH (290), Hartfeld R, Hochfeld R, Kirchberg D (320), Kirchbergerberg R (370), Meierhof W, Neufeld W, Pessaberg R, Schrötten R, Sitzstatt E	000	223	197	248	224	709	23	25	103

Zählsprengeleübersicht:

St.Nikolai ob Draßling	000	276	244	302	274	890	28	30	130
Hütt	001	57	50	58	55	182	5	4	33
Karleiten	002	18	15	20	16	49	-	1	13

Sankt Ulrich am Waasen

610 35 **000** **288** **223** **280** **241** **766** **39** **18** **100**

Gerichtsbezirk: Leibnitz
 Fläche: 1.091,33 ha
 Katastralgemeinden: St. Ulrich am Waasen 636,71 ha, Wutschdorf 454,62 ha
 Postleitzahlen: Gemeindeamt: 8072 weitere: 8081, 8412
 Österr. Karte: 190
 Höhenklasse: 3
 NUTS 3-Code: AT225

15583	Sankt Ulrich am Waasen D 394 (46°56'57",15°32'40") Aschnull ZH (400), Farching R 397, Fuchsmühle E, Glaueregg R (440), Grabenberg R 466, Hiaslhof E, Kraner E, Schloss Waasen Schl, Schlosstaverne Gh, Turning R (380), Turningberg ZH, Turningtal Sdlg	000	153	121	157	136	417	18	8	59
15584	Wutschdorf D 392 Eckhiasl E, Haus der Stille Kl, Hubmann Gh, Krottendorf R (360), Lichtenwiesen W, Rosenberg Fhei, Rosental ZH (450), Tropbach R	000	135	102	123	105	349	21	10	41

Zählsprengeleübersicht:

St.Ulrich am Waasen	000	288	223	280	241	766	39	18	100
---------------------	-----	-----	-----	-----	-----	-----	----	----	-----

Leibnitz

Gemeindenname OKZ Ortschaftsname	ZB ZSP	Gebäude insges.	Geb.mit Haupt- wohnsitz	Wohnun- gen	Haus- halte	Wohn- bevölk.	Neben- wohnsitz- fälle	Ar- beits- stätten	L + F Betr.- stätten
--	-----------	--------------------	-------------------------------	----------------	----------------	------------------	------------------------------	--------------------------	----------------------------

Zählsprengelübersicht:

Schloßberg	000	383	293	410	377	1.212	60	22	182
------------	-----	-----	-----	-----	-----	-------	----	----	-----

Seggau

610 38	000	368	308	379	371	1.032	52	19	138
---------------	------------	------------	------------	------------	------------	--------------	-----------	-----------	------------

Gerichtsbezirk: Leibnitz

Fläche: 1.102,14 ha

Katastralgemeinden: Oberlupitscheni 273,24 ha, Rettenbach 60,64 ha, Schönegg 189,14 ha, Seggau 579,12 ha

Postleitzahlen: Gemeindeamt: 8430 weitere: 8451, 8462

Österr. Karte: 190, 207

Höhenklasse: 3

NUTS 3-Code: AT225

15595	Oberlupitscheni ZH (300) Godi E, Knilli E, Kroaner E	000	65	54	68	67	182	22	-	38
15596	Rettenbach R 356 Rettenberg R	000	50	35	47	44	107	10	1	19
15597	Schönegg ZH (340)	000	51	45	54	55	165	-	-	30
15598	Seggau ZH (360) (46°46'00",15°31'02") Bergmühle E, Frauenberg R, Hotel Hasenwirt Gh, Koglbauer E, Schloss Seggau Schl, Waldhütter E	000	202	174	210	205	578	20	18	51

Zählsprengelübersicht:

Seggau	000	368	308	379	371	1.032	52	19	138
--------	-----	-----	-----	-----	-----	-------	----	----	-----

Spielfeld

610 39	000	397	282	454	370	1.029	75	59	101
---------------	------------	------------	------------	------------	------------	--------------	-----------	-----------	------------

Gerichtsbezirk: Leibnitz

Fläche: 1.011,75 ha

Katastralgemeinden: Graßnitzberg 271,99 ha, Obegg 144,70 ha, Spielfeld 595,06 ha

Postleitzahl: 8471

Österr. Karte: 208

Höhenklasse: 3

NUTS 3-Code: AT225

15599	Graßnitzberg ZH 393 Graßnitzburg E	000	110	64	111	68	210	14	6	36
15600	Obegg ZH Stani E	000	31	16	27	18	49	6	1	16
15601	Spielfeld D (260) (46°42'21",15°38'00") Bubenberg ZH (300), Rosenberg ZH (300), Sauberg R, Schloss Spielfeld Schl, Schopper E, Zollamt Z	000	256	202	316	284	770	55	52	49

Zählsprengelübersicht:

Spielfeld	000	397	282	454	370	1.029	75	59	101
-----------	-----	-----	-----	-----	-----	-------	----	----	-----

Leibnitz

Gemeindenname OKZ Ortschaftsname	ZB ZSP	Gebäude insges.	Geb.mit Haupt- wohnsitz	Wohnun- gen	Haus- halte	Wohn- bevölk.	Neben- wohnsitz- fälle	Ar- beits- stätten	L + F Betr.- stätten
-------------------------------------	-----------	--------------------	-------------------------------	----------------	----------------	------------------	------------------------------	--------------------------	----------------------------

Stocking

610 40 **X** **469** **429** **513** **490** **1.404** **51** **37** **142**

Gerichtsbezirk: Leibnitz

Fläche: 1.644,96 ha

Katastralgemeinden: Hart 485,33 ha, Stocking 566,98 ha, Sukdull 592,65 ha

Postleitzahlen: Gemeindeamt: 8410 weitere: 8412, 8413

Österr. Karte: 190

Höhenklasse: 2

NUTS 3-Code: AT225

15602	Afram D 310 Mostkellerei Lambauer Fbk, Schloss Marienhof Schl	000	62	59	81	78	199	4	2	20
15603	Alla D Allamühle Mü	002	15	12	13	12	35	8	2	7
15604	Aug D (290) Trattenmühle Krwk	000	41	37	50	46	117	8	1	13
15605	Hart bei Wildon D 296 Schloss Finkenegg Schl	002	47	46	54	51	148	5	5	16
15606	Neudorf R 338 Aframberg R, Feldhans E, Langfeld R, Schloss Neudorf Schl	002	63	56	63	62	197	5	7	23
15607	Stocking D 294 (46°53'01",15°32'26")	000	104	98	109	106	313	4	12	26
15608	Sukdull R Auen R, Bachweber E, Bergen ZH, Egg R, Greith ZH, Kollisch R, Tafernermaxl E, Wurzing R (300)	001	137	121	143	135	395	17	8	37

Zählsprengelübersicht:

Stocking	000	207	194	240	230	629	16	15	59
Sukdull	001	137	121	143	135	395	17	8	37
Hart bei Wildon	002	125	114	130	125	380	18	14	46

Straß in Steiermark M

610 41 **X** **574** **461** **758** **685** **1.738** **106** **74** **68**

Gerichtsbezirk: Leibnitz

Fläche: 870,65 ha

Katastralgemeinden: Gersdorf 460,58 ha, Straß 410,07 ha

Postleitzahlen: Gemeindeamt: 8472 weitere: 8471

Österr. Karte: 208

Höhenklasse: 2

NUTS 3-Code: AT225

15609	Gersdorf an der Mur D 249	001	140	108	141	128	345	24	11	35
15610	Straß in Steiermark M 254 (46°43'32",15°37'52")	000	434	353	617	557	1.393	82	63	33

Zählsprengelübersicht:

Straß in Steiermark	000	434	353	617	557	1.393	82	63	33
Gersdorf an der Mur	001	140	108	141	128	345	24	11	35

Leibnitz

Gemeindenname OKZ Ortschaftsname	ZB ZSP	Gebäude insges.	Geb.mit Haupt- wohnsitz	Wohnun- gen	Haus- halte	Wohn- bevölk.	Neben- wohnsitz- fälle	Ar- beits- stätten	L + F Betr.- stätten	
Vogau 610 44		000	349	295	367	357	1.057	25	41	67
Gerichtsbezirk: Leibnitz Fläche: 605,95 ha Katastralgemeinden: Untervogau 605,95 ha Postleitzahlen: Gemeindeamt: 8472 weitere: 8423, 8461 Österr. Karte: 207, 208 Höhenklasse: 2 NUTS 3-Code: AT225										
15619 Vogau D 255 (46°43'55",15°36'01")		000	349	295	367	357	1.057	25	41	67
Ehrenhausner Viertel R, Landstraßenviertel R, Sankt Weiter-Viertel R										
Zählsprengelübersicht:										
Vogau		000	349	295	367	357	1.057	25	41	67
Wagna M 610 45		X	1.465	1.270	2.237	2.090	5.102	252	160	172
Gerichtsbezirk: Leibnitz Fläche: 1.299,07 ha Katastralgemeinden: Aflenz 232,92 ha, Hasendorf 252,10 ha, Leitring 396,64 ha, Wagna 417,41 ha Postleitzahlen: Gemeindeamt: 8435 weitere: 8430 Österr. Karte: 190, 191, 207 Höhenklasse: 2 NUTS 3-Code: AT225										
15620 Aflenz an der Sulm ZH		004	80	72	88	83	230	7	5	29
15621 Hasendorf an der Mur D		001	88	77	99	94	219	6	3	24
15622 Leitring D 270		X	713	642	1.030	969	2.429	85	66	55
		001	244	208	314	293	782	26	28	43
		002	417	390	661	623	1.526	54	19	12
		003	52	44	55	53	121	5	19	-
Neuleitring Sdlg, Schloss Retzhof Schl										
15623 Wagna M 266 (46°45'36",15°33'26")		X	584	479	1.020	944	2.224	154	86	64
		000	94	74	99	92	275	23	13	37
		003	277	214	481	427	970	75	57	11
		005	213	191	440	425	979	56	16	16
Kleinwagna D, Landeskrankenhaus Wagna Hgr, Neuwagna Sdlg										
Zählsprengelübersicht:										
Wagna-Kleinwagna		000	94	74	99	92	275	23	13	37
Leitring-Hasendorf a.d.M.		001	332	285	413	387	1.001	32	31	67
Leitring-Neubaugebiet		002	417	390	661	623	1.526	54	19	12
Neuwagna-Ost		003	329	258	536	480	1.091	80	76	11
Aflenz an der Sulm		004	80	72	88	83	230	7	5	29
Neuwagna-West		005	213	191	440	425	979	56	16	16

Leibnitz

Gemeindenname OKZ Ortschaftsname	ZB ZSP	Gebäude insges.	Geb.mit Haupt- wohnsitz	Wohnun- gen	Haus- halte	Wohn- bevölk.	Neben- wohnsitz- fälle	Ar- beits- stätten	L + F Betr.- stätten
--	-----------	--------------------	-------------------------------	----------------	----------------	------------------	------------------------------	--------------------------	----------------------------

Wolfsberg im Schwarzaotal M

610 48	X	290	217	281	246	834	21	34	103
---------------	----------	------------	------------	------------	------------	------------	-----------	-----------	------------

Gerichtsbezirk: Leibnitz

Fläche: 1.050,00 ha

Katastralgemeinden: Marchtring 332,12 ha, Wolfsberg 717,88 ha

Postleitzahl: 8421

Österr. Karte: 191

Höhenklasse: 3

NUTS 3-Code: AT225

15630	Marchtring R 323 Greith ZH, Marchtringberg ZH (390)	001	65	53	67	57	216	4	1	32
15631	Wölferberg ZH (420) Blöslberg R, Ehrgraben R, Hohegg E	000	28	24	28	24	98	3	1	17
15632	Wolfsberg im Schwarzaotal M 304 (46°50'38",15°39'40") Burgberg E, Ginegg R, Vorort R 294, Weixelberg ZH	000	197	140	186	165	520	14	32	54

Zählsprengelübersicht:

Wolfsberg-Wölferberg	000	225	164	214	189	618	17	33	71
Marchtring-Nord	001	65	53	67	57	216	4	1	32

Leoben

Gemeindenname OKZ Ortschaftsname	ZB ZSP	Gebäude insges.	Geb.mit Haupt- wohnsitz	Wohnun- gen	Haus- halte	Wohn- bevölk.	Neben- wohnsitz- fälle	Ar- beits- stätten	L + F Betr.- stätten
-------------------------------------	-----------	--------------------	-------------------------------	----------------	----------------	------------------	------------------------------	--------------------------	----------------------------

Leoben

611 **15.218** **12.155** **35.149** **31.214** **67.767** **5.420** **2.657** **1.187**

Fläche: 109.968,74 ha

Gerichtsbezirke:

Leoben

611 2 **15.218** **12.155** **35.149** **31.214** **67.767** **5.420** **2.657** **1.187**

Gemeinden: Eisenerz, Gai, Hafning bei Trofaiach, Hieflau, Kalwang, Kammern im Liesingtal, Kraubath an der Mur, Leoben, Mautern in Steiermark, Niklasdorf, Proleb, Radmer, Sankt Michael in Obersteiermark, Sankt Peter-Freienstein, Sankt Stefan ob Leoben, Traboch, Trofaiach, Vordernberg, Wald am Schoberpaß

Fläche: 109.968,74 ha

Eisenerz ST

611 01 **X** **1.349** **1.103** **3.846** **3.201** **6.435** **438** **242** **64**

Gerichtsbezirk: Leoben

Fläche: 12.459,32 ha

Katastralgemeinden: Eisenerz 154,56 ha, Krumpental 3.546,03 ha, Münichthal 5.646,04 ha, Trofeng 3.112,69 ha

Postleitzahl: 8790

Österr. Karte: 100, 101, 131, 132

Höhenklasse: 6

NUTS 3-Code: AT223

15633 Eisenerz St 736 (47°32'36",14°53'00")	X	1.349	1.103	3.846	3.201	6.435	438	242	64
	000	193	123	408	327	679	51	115	6
	010	88	75	476	398	809	28	11	-
	011	119	79	211	155	329	12	15	8
	012	98	78	225	169	354	23	25	4
	020	179	169	619	580	1.161	73	19	6
	021	151	146	432	385	695	36	7	-
	022	118	114	408	286	541	38	5	-
	023	126	108	411	345	727	29	17	3
	024	146	139	549	467	919	34	19	3
	030	131	72	107	89	221	114	9	34

Blumau R, Erzberg Bgw, Franzosenbichl E, Galleiten R, Gemeindealm Agh, Geyeregg Sdlg, Großfözl ZH, Gsoll R, Hasenkeusche Jhtt, Hasenwilzinhütte Jhtt, Hochalmhütte Schih, Hohenegg R, Jostrom E, Keferalm Jhtt, Krumpental Stt, Lasitzen Jhtt, Münichtal Stt, Münzboden R, Paigler W, Peres E, Plank E, Plattenalm Jhtt, Präbichl E, Prossen ZH, Reichensteinhütte Schh, Reichl E, Rohrhütte Jhtt, Schirnbacheralm Jhtt, Schlingerweg ZH, Schloss Leopoldstein Schl, Seeau ZH, Seestraße ZH, Trofeng Stt, Zwiigrabenhütte Jhtt

Almen: Arzerbödenalm, Gsollhütte, Hackalm, Kotalm, Ramsau, Rolleralm, Schafferalm, Schloßwilzing, Teicheneggalm, Tullingeralm

Zählsprengelübersicht:

Stadtzentrum	00	193	123	408	327	679	51	115	6
Eisenerz-Zentrum	000	193	123	408	327	679	51	115	6
Bergbau-Wohn-Verkehrsgeb.	01	305	232	912	722	1.492	63	51	12
Bahnhofsviertel	010	88	75	476	398	809	28	11	-
Krumpental-Erzberg	011	119	79	211	155	329	12	15	8
Münichtal-Süd	012	98	78	225	169	354	23	25	4
Wohngebiete	02	720	676	2.419	2.063	4.043	210	67	12
Dorffeld	020	179	169	619	580	1.161	73	19	6
Trofeng-Siedlung-West	021	151	146	432	385	695	36	7	-
Trofeng-Siedlung-Ost	022	118	114	408	286	541	38	5	-
Trofeng-Veiglweise	023	126	108	411	345	727	29	17	3
Münichtal-Nord	024	146	139	549	467	919	34	19	3
Ländl.Umgebungsgebiet	03	131	72	107	89	221	114	9	34

Leoben

Gemeindenname OKZ Ortschaftsname	ZB ZSP	Gebäude insges.	Geb.mit Haupt- wohnsitz	Wohnun- gen	Haus- halte	Wohn- bevölk.	Neben- wohnsitz- fälle	Ar- beits- stätten	L + F Betr.- stätten
Eisenerz-Umgebung	030	131	72	107	89	221	114	9	34

Gai									
611 02	000	662	565	725	674	1.731	135	38	68

Gerichtsbezirk: Leoben

Fläche: 6.223,91 ha

Katastralgemeinden: Gai 347,94 ha, Gimplach 389,02 ha, Gößgraben-Freienstein 4.662,95 ha, Schardorf 824,00 ha

Postleitzahl: 8793

Österr. Karte: 132

Höhenklasse: 6

NUTS 3-Code: AT223

15634	Edling D 655	000	154	139	161	160	379	36	13	10
15635	Gai D (720) (47°24'52",14°58'02")	000	28	22	37	31	80	3	4	5
15636	Gausendorf D (680) Ganninger E	000	50	47	56	54	158	8	2	8
15637	Gimplach D (730) Baumgartner E, Ederhube Jh	000	77	71	85	86	220	16	3	7
15638	Gößgraben ZH Bärenthaler E, Fadinger E, Gosing Jhtt, Gößmühle E, Graskogelhütte Jhtt, Klausenhube Jh, Kreuzen Jhtt, Linsalm Jhtt, Löscherhube ZH, Moosalm Jhtt, Neurieser E, Ramspace Jh, Reisacher We, Schlager E, Schwagerhof Mh, Temmel E, Trendleralm Jhtt Almen: Finzen	000	43	13	43	21	48	12	1	6
15639	Kurzheim D 702	000	44	42	57	58	148	6	4	4
15640	Oberdorf D Schloss Stockschloß Schl	000	10	8	8	12	32	1	3	4
15641	Putzenberg ZH Krahfuß E, Moder E, Preinhube E	000	29	25	29	29	74	9	-	3
15642	Schardorf D 779 Reitinghaus Sa, Zeller E	000	63	48	66	57	156	13	4	10
15643	Töllach W	000	7	7	7	8	27	-	-	3
15644	Untergimplach Hgr (680)	000	58	57	63	62	170	8	1	-
15645	Unterkurzheim Hgr (700)	000	29	28	38	34	81	8	1	1
15646	Windischbühel R (750) Moser am Brückl E	000	70	58	75	62	158	15	2	7

Zählsprengelübersicht:

Gai	000	662	565	725	674	1.731	135	38	68
-----	-----	-----	-----	-----	-----	-------	-----	----	----

Hafning bei Trofaiach

611 03	000	628	496	712	673	1.647	87	34	85
---------------	------------	------------	------------	------------	------------	--------------	-----------	-----------	-----------

Gerichtsbezirk: Leoben

Fläche: 7.634,15 ha

Katastralgemeinden: Hafning 804,62 ha, Krumpfen 1.612,34 ha, Laintal 1.819,25 ha, Rötz 2.550,08 ha, Treffning 847,86 ha

Postleitzahlen: Gemeindeamt: 8793 weitere: 8794

Österr. Karte: 101, 132, 133

Höhenklasse: 6

NUTS 3-Code: AT223

15647	Hafning D 685 (47°26'24",15°00'00")	000	202	176	286	269	608	44	12	13
--------------	--	------------	------------	------------	------------	------------	------------	-----------	-----------	-----------

Leoben

Gemeindenname OKZ Ortschaftsname	ZB ZSP	Gebäude insges.	Geb.mit Haupt- wohnsitz	Wohnun- gen	Haus- halte	Wohn- bevölk.	Neben- wohnsitz- fälle	Ar- beits- stätten	L + F Betr.- stätten
Forstnerhütte Jhtt, In der Klamm Jhtt, In der Loiben ZH, Schwaberge We, Silbersberg E, Stiendl Gh, Trattning ZH, Weißenberg E Almen: Kälberalm									
15648 Kruppen ZH	000	54	29	36	35	83	1	2	11
Ferdinandshütte E, Gladenhof R, Goldfuß E, Hirnalm We, Krapfenhube We, Leithuben E, Nußbacher We, Rahmhütte E Almen: Krumpalm									
15649 Laintal R (700)	000	217	183	243	237	617	29	15	49
Berghaus Kaintaleck Jhtt, Ganzer We, Gutwein Jhtt, Kaintal ZH, Laintal I R, Laintal II R, Laintal III R, Moar am Berg E, Riedler E, Stifhuben Jhtt, Trasttal ZH, Wolkersdorf D Almen: Abrand, Atzelalm, Bauer in Öd									
15650 Rötz	000	109	75	105	94	251	8	5	8
Bohrhube E, Erzherzog-Johann-Hube We, Hanslhütte Jhtt, Hiaslegg Agh, Höller We, Kohlebenhütte Jhtt, Kosak Jhtt, Lahnhube E, Rötzgraben ZH (800), Steinrieser We, Sunkenhuben We, Thaler We, Thaleralm Jhtt, Weislmöar We, Zmöllhube We Almen: Pflögalms									
15651 Treffning ZH 950	000	46	33	42	38	88	5	-	4
Ebnerhütte Jhtt, Lechner We, Schloßbauer E									
Zählsprengelübersicht:									
Hafning bei Trofaiach	000	628	496	712	673	1.647	87	34	85

Hiefiau

611 04 style="float: right;">**X 332 255 589 470 1.019 68 41 32**

Gerichtsbezirk: Leoben
 Fläche: 4.697,14 ha
 Katastralgemeinden: Hiefiau 2.660,90 ha, Jassingau 2.036,24 ha
 Postleitzahl: 8920
 Österr. Karte: 100, 101
 Höhenklasse: 5
 NUTS 3-Code: AT223

15652	Hiefiau D 503	X	286	220	533	426	910	62	39	23
	(47°36'26",14°44'43")	000	238	186	481	383	800	45	33	11
		001	48	34	52	43	110	17	6	12

Felsenkeller Gh, Halser E, Hochwindberg W, Im Reith R, Mandelboden R, Moosbodenalm Jh, Scheiben E,
 Scheucheggalm Jh, Soldatenfriedhof E, Thaleralmhütte Jhtt, Waag W, Wandau R 528, Wandaubauer W,
 Zwanzenbichl R

15653	Jassingau	001	46	35	56	44	109	6	2	9
	Grassl Sdlg, Karl-August-Jagdhütte Jh, Neustüchel E, Oberjassingau R 560, Schmied W, Thalbauer E, Unterjassingau R 538									

Zählsprengelübersicht:

Hiefiau-Zentrum	000	238	186	481	383	800	45	33	11
Hiefiau-Umgebung	001	94	69	108	87	219	23	8	21

Kalwang M

611 05 style="float: right;">**000 391 294 608 524 1.204 100 50 41**

Gerichtsbezirk: Leoben
 Fläche: 6.714,53 ha
 Katastralgemeinden: Kalwang 222,12 ha, Pisching 1.481,49 ha, Schattenberg 1.556,28 ha, Sonnberg 3.454,64 ha
 Postleitzahl: 8775
 Österr. Karte: 131, 132
 Höhenklasse: 6
 NUTS 3-Code: AT223

Leoben

Gemeindenname OKZ Ortschaftsname	ZB ZSP	Gebäude insges.	Geb.mit Haupt- wohnsitz	Wohnun- gen	Haus- halte	Wohn- bevölk.	Neben- wohnsitz- fälle	Ar- beits- stätten	L + F Betr.- stätten
15654 Kalwang M 755 (47°25'41",14°45'36") Dörfel R, Forstamt Jh, Hausleitner E, Unfallkrankenhaus Sa	000	250	210	445	408	899	63	42	22
15655 Pisching ZH Dörfel ZH, Flois Jhtt, Hiasl im Reith E, Klausbauer E, Pisching-Siedlung Sdlg, Pischinggraben ZH, Schloss Liechtenstein Schl, Schmutzenhube Jh, Weinkräutl E	000	44	24	49	38	118	9	2	7
15656 Schattenberg ZH Binderhütte Jhtt, Gangusberg R, Lissing E, Teichen ZH	000	34	26	46	37	86	11	3	2
15657 Sonnberg ZH Auer E, Ebner E, Egger E, Ganing We, Hansl im Berg E, Hofbauer E, Hüttegg Jhtt, Jocham E, Kießling Jhtt, Kohlhuber E, Melling ZH, Ransbachhütte Jhtt, Sallmer E, Schaubbauer E, Sebastianiberg W, Steffelbauer E, Teichen ZH, Thon Jh, Thoneckhütte Jhtt, Zeiritz Jhtt Almen: Achneralm, Pichler	000	63	34	68	41	101	17	3	10
Zählsprengelübersicht:									
Kalwang	000	391	294	608	524	1.204	100	50	41

Kammern im Liesingtal

611 06	000	561	457	671	595	1.657	158	65	112
Gerichtsbezirk: Leoben Fläche: 5.865,94 ha Katastralgemeinden: Dirnsdorf 1.876,55 ha, Kammern 763,87 ha, Leims 1.592,84 ha, Mötschendorf 909,50 ha, Pfaffendorf 723,18 ha Postleitzahlen: Gemeindeamt: 8773 weitere: 8772, 8792, 8793 Österr. Karte: 132 Höhenklasse: 6 NUTS 3-Code: AT223									
15658 Dirnsdorf D Deutschauf R, Kaisertal R, Rammelhütte Schh	000	31	27	34	29	83	19	1	11
15659 Glarsdorf R (700) Am Seeanger R, Reiterer E, Rieger E, Roth E	000	32	22	29	23	83	7	3	11
15660 Kammern im Liesingtal D 664 (47°23'26",14°54'01") Kammern-Unterdorf D, Karl im Hof E, Kochenalm Jhtt, Lassinghube Jh, Ruine Ehrenfels Ru, Ruine Kammerstein Ru, Schneiderkeusche E	000	280	240	357	336	874	71	42	29
15661 Leims ZH Fadlgraben ZH, Fadlgrabenhütte Jhtt, Fürstenhäusl Jhtt, Marolt E, Pirker E, Wolfger E	000	16	3	15	3	12	4	-	1
15662 Liesing D	000	28	25	31	29	82	6	5	5
15663 Mochl R Fürst E, Obermochl D, Ranner E, Reitingsiedlung We, Untermochl W Almen: Mochlerhütte	000	36	23	38	25	80	22	1	14
15664 Mötschendorf D	000	21	15	23	19	54	3	2	8
15665 Pfaffendorf D	000	18	16	21	21	65	4	1	8
15666 Seiz D 673	000	85	72	108	95	279	19	9	18
15667 Sparsbach W	000	8	8	8	8	22	2	-	4
15668 Wolfgruben W	000	6	6	7	7	23	1	1	3
Zählsprengelübersicht:									
Kammern im Liesingtal	000	561	457	671	595	1.657	158	65	112

Leoben

Gemeindename OKZ Ortschaftsname	ZB ZSP	Gebäude insges.	Geb.mit Haupt- wohnsitz	Wohnun- gen	Haus- halte	Wohn- bevölk.	Neben- wohnsitz- fälle	Ar- beits- stätten	L + F Betr.- stätten
--------------------------------------	-----------	--------------------	-------------------------------	----------------	----------------	------------------	------------------------------	--------------------------	----------------------------

Kraubath an der Mur M

611 07 **000 453 352 540 514 1.346 91 43 68**

Gerichtsbezirk: Leoben

Fläche: 2.744,01 ha

Katastralgemeinden: Kraubath 955,75 ha, Kraubathgraben 1.788,26 ha

Postleitzahl: 8714

Österr. Karte: 132

Höhenklasse: 6

NUTS 3-Code: AT223

15669 Kraubath an der Mur M 000 320 274 429 414 1.063 69 38 39
632
(47°18'28",14°56'01")

15670 Kraubathgraben ZH 000 61 18 29 21 56 9 2 10
Böheimhube E, Gallerhof Mh, Ramler E, Ungern ZH, Ungernkarner E, Wolfersbach ZH
Almen: Bartalm, Galleralm, Hoferalm, Moderalm, Stegmoaralm

15671 Leising D 594 000 72 60 82 79 227 13 3 19
Aiden ZH, Gerold W, Karlbauer E, Seibold E

Zählsprengelübersicht:

Kraubath an der Mur 000 453 352 540 514 1.346 91 43 68

Leoben ST

611 08 **X 3.941 3.093 14.424 12.783 25.804 2.777 1.203 147**

Gerichtsbezirk: Leoben

Fläche: 10.777,01 ha

Katastralgemeinden: Donawitz 810,62 ha, Göß 821,74 ha, Gößgraben-Göß 3.133,76 ha, Judendorf 682,43 ha, Leitendorf 498,62 ha, Leoben 59,43 ha, Mühlthal 1.082,31 ha, Prettschach 755,72 ha, Schladnitzgraben 2.645,39 ha, Waasen 286,99 ha

Postleitzahlen: Gemeindeamt: 8700 weitere: 8792

Österr. Karte: 132, 133

Höhenklasse: 5

NUTS 3-Code: AT223

15672 Donawitz Stt 556 X 623 444 2.354 2.059 4.202 329 126 18
021 29 27 57 48 109 11 2 1
073 32 16 75 61 107 20 21 -
074 19 18 374 350 693 38 7 -
080 77 60 184 142 301 21 12 -
081 76 63 447 366 747 48 35 2
082 43 42 436 390 708 98 1 -
083 95 82 401 379 730 32 21 1
084 91 80 151 135 313 38 16 3
090 119 24 188 150 394 18 11 -
103 42 32 41 38 100 5 - 11

Auf der Niederung ZH, Bauer auf der Höhe E, Donati E, Im Tal Hgr, Kalk-und Schotterwerk Sgr, Neuwerk R, Rappold Gh, Riemelmoser E, Schmutz E, Tonibauer E

15673 Göß Stt 551 X 839 655 2.209 1.948 4.049 353 111 69
040 2 2 2 2 5 - - -
045 186 152 494 424 887 88 35 12
050 155 147 867 793 1.570 152 14 3
051 69 67 331 311 632 57 16 1
060 106 74 204 161 331 27 24 8
100 84 58 81 69 174 13 6 12
101 237 155 230 188 450 16 16 33

Almwirt E, Brauerei Fbk, Groß-Gößgraben ZH, Gstattmoarhube We, Hainbichler E, Hartinger E, Heindleckhütte

Leoben

Gemeindename OKZ Ortschaftsname	ZB ZSP	Gebäude insges.	Geb.mit Haupt- wohnsitz	Wohnun- gen	Haus- halte	Wohn- bevölk.	Neben- wohnsitz- fälle	Ar- beits- stätten	L + F Betr.- stätten
Jhtt, Holzer E, Kaltenbrunn Hgr, Klein-Gößgraben ZH, Kreuzbauer E, Lehenhube E, Maria Kaltenbrunn Ki, Mellerhube E, Moderer Jh, Mosgner E, Oberrohrwasser E, Ortner E, Pregler E, Prestler E, Prettlach ZH, Sagmeister E, Sankt Erhard ZH, Schininger E, Schladnitzdorf R, Schladnitzgraben ZH, Schmollhube Agh, Schwaiger E, Steigtal ZH, Troger E, Unterrohrwasser E, Weiermüller E, Windischberg R, Winkl ZH, Winterheller E Almen: Gstattmoaralm, Hochalm, Klaralm, Moaralm, Prestlalm									
15674 Hinterberg Stt	X	226	195	549	493	1.126	52	25	12
	062	72	60	157	134	250	13	12	3
	102	154	135	392	359	876	39	13	9
Auf der Niederung ZH, Haberl E, Heiligenbrunn Hgr, Schober Mh, Steinleitensiedlung Sdlg									
15675 Judendorf Stt 555	X	629	567	2.928	2.683	5.934	461	103	13
	020	3	-	-	-	-	-	1	-
	030	118	102	773	677	1.313	107	35	1
	031	57	49	457	446	971	92	14	1
	032	96	82	510	450	1.056	61	14	5
	033	212	204	619	557	1.169	60	17	3
	034	21	18	395	384	973	113	9	-
	035	122	112	174	169	452	28	13	3
Ehtreiber E, Münzenberg R, Prolebersiedlung Sdlg, Riedlbauer E, Seegraben R, Veitsberg Sdlg Almen: Lackmoaralm									
15676 Leitendorf Stt 543	X	409	310	1.424	1.279	2.446	258	120	7
	061	150	108	372	345	748	58	23	4
	070	155	133	656	613	1.146	100	38	3
	071	104	69	396	321	552	100	59	-
Leßmayer E, Oberleitendorf Hgr									
15677 Leoben Stt 541 (47°22'52",15°05'38")	X	1.215	922	4.960	4.321	8.047	1.324	718	28
	000	176	107	428	306	546	165	287	6
	010	66	51	591	506	769	149	93	4
	011	70	57	270	227	418	131	77	-
	020	158	110	695	563	1.029	195	99	2
	021	167	142	608	481	790	186	19	2
	040	214	172	662	596	1.232	240	48	5
	041	102	72	306	286	512	42	28	2
	042	75	59	283	280	542	47	20	-
	043	59	58	642	630	1.234	54	9	2
	044	75	57	294	278	584	52	20	4
	072	53	37	181	168	391	63	18	1
Gruberhof E, Hollermayer E, Holzbauer E, Jägerhaus E, Maßenberg Stt, Mühlal Stt, Nennersdorf Stt, Pöizgraben E, Waasen Stt									
Zählsprengelübersicht:									
Innere Stadt	00	176	107	428	306	546	165	287	6
Leoben-Innere Stadt	000	176	107	428	306	546	165	287	6
Gründerztl.Geb.Josefee	01	136	108	861	733	1.187	280	170	4
Josefee-West	010	66	51	591	506	769	149	93	4
Josefee-Ost	011	70	57	270	227	418	131	77	-
Vorstadtgeb.Neudf-Waasen	02	357	279	1.360	1.092	1.928	392	121	5
Waasen-Vorstadt	020	161	110	695	563	1.029	195	100	2
Neudorf-Mallingersiedlung	021	196	169	665	529	899	197	21	3
Wohngebiet Judendorf	03	626	567	2.928	2.683	5.934	461	102	13
Judendorf 1	030	118	102	773	677	1.313	107	35	1
Judendorf 2	031	57	49	457	446	971	92	14	1
Münzenberg-Seegraben	032	96	82	510	450	1.056	61	14	5
Prolebersiedlung	033	212	204	619	557	1.169	60	17	3
Judendorf-Murschlinge	034	21	18	395	384	973	113	9	-
Seegraben-Veitsberg	035	122	112	174	169	452	28	13	3
Östl.Wohn-u.Betriebsgeb	04	713	572	2.683	2.496	4.996	523	160	25
Maßenberg u.Mühlal-W	040	216	174	664	598	1.237	240	48	5

Leoben

Gemeindenname OKZ Ortschaftsname	ZB ZSP	Gebäude insges.	Geb.mit Haupt- wohnsitz	Wohnun- gen	Haus- halte	Wohn- bevölk.	Neben- wohnsitz- fälle	Ar- beits- stätten	L + F Betr.- stätten
Almen: Kletschachalm									
15686 Köllach D 517	000	99	78	114	103	254	16	7	17
Faßmann E, Lichtensteiner E, Ober-Thaumerauer E, Ortlechner E, Penggen R, Sonntagberg ZH, Unter-Thaumerauer E									
15687 Prentgraben ZH	000	30	13	28	14	43	8	1	7
Atzler E, Ganzer E, Grillbichler E, Harb Gh, Meisenbichler E, Ober-Bacher E, Simonbauer E, Trasgner E, Unter-Bacher E, Veitsberg ZH									
15688 Proleb D 540	000	349	305	566	516	1.234	102	21	23
(47°23'55",15°08'01")									
Händler E, Händlgraben ZH, Hameter E, Pachler E, Rohrer E, Thonreit ZH, Zeisner E									
Zählsprengelübersicht:									
Proleb	000	514	423	753	667	1.629	134	33	54

Radmer

611 12	000	259	205	341	304	794	43	20	56
---------------	------------	------------	------------	------------	------------	------------	-----------	-----------	-----------

Gerichtsbezirk: Leoben
 Fläche: 8.241,71 ha
 Katastralgemeinden: Radmer an der Hasel 2.201,46 ha, Radmer an der Stube 6.040,25 ha
 Postleitzahlen: Gemeindeamt: 8795 weitere: 8920
 Österr. Karte: 100, 131
 Höhenklasse: 6
 NUTS 3-Code: AT223

15689 Radmer an der Hasel R (820)	000	81	69	86	78	227	5	5	34
Gasthaus zum Lugauer Gh, Greifenberg Schl, Loferalmhütte Jhtt, Pleschalm Jhtt Almen: Kammerlalm, Kühbachalm, Neuburgalm, Schafbödenalm, Seekaralm									
15690 Radmer an der Stube D 729	000	178	136	255	226	567	38	15	22
(47°32'47",14°45'43")									
Brunnkar Jhtt, Dreizipf Jhtt, Edelsbachhütte Jhtt, Edelsstückl R (800), Ehem.-kaiserliches Jagdschloss Schl, Gasthaus zum Erzberg Gh, Gasthaus zur Eiche Gh, Gasthaus zur Mühle Gh, Hienharthütte Jhtt, Krautgarten R, Looskogelhütte Jhtt, Riritzmoos Jhtt									
Zählsprengelübersicht:									
Radmer	000	259	205	341	304	794	43	20	56

Sankt Michael in Obersteiermark M

611 13	X	726	602	1.594	1.475	3.303	195	113	65
---------------	----------	------------	------------	--------------	--------------	--------------	------------	------------	-----------

Gerichtsbezirk: Leoben
 Fläche: 5.609,51 ha
 Katastralgemeinden: Brunn 867,79 ha, Hinterlainsach 3.142,66 ha, Jassing 214,29 ha, Liesingthal 342,73 ha, St. Michael in Obersteiermark 205,04 ha, Vorderlainsach 837,00 ha
 Postleitzahlen: Gemeindeamt: 8770 weitere: 8713
 Österr. Karte: 132, 133
 Höhenklasse: 5
 NUTS 3-Code: AT223

15691 Brunn ZH	002	13	9	12	11	39	4	2	7
Brunnmoar E, König E, Lackmoar E, Sankt Walpurga Ki, Walpurgishof E Almen: Huemerhube, Krennhube									
15692 Greith ZH	002	7	5	9	9	25	4	-	4
Hameta E									
15693 Hinterlainsach ZH	002	25	15	25	16	46	4	2	7

Leoben

Gemeindename OKZ Ortschaftsname	ZB ZSP	Gebäude insges.	Geb.mit Haupt- wohnsitz	Wohnun- gen	Haus- halte	Wohn- bevölk.	Neben- wohnsitz- fälle	Ar- beits- stätten	L + F Betr.- stätten
Auer E, Dürnbachhütte Jhtt, Eder E, Eiblalmhütte Jhtt, Hofstatthütte Jhtt, Jantscher E, Karneralmhütte Jhtt, Kohlrießhütte Jhtt, Kreuzbauer E, Lochitz ZH, Neutalhütte Jhtt, Pichlerhube E, Sattler E, Schlöglalmhütte Jhtt, Sonnleitner E									
15694 Jassing ZH	001	12	9	12	9	35	3	1	6
Eder E, Grabmoar E, Köberl E, Leitner E, Strimitzer E									
15695 Liesingtal Sdlg (590)	X	353	305	1.075	1.019	2.193	130	68	14
	000	111	79	198	188	429	29	39	2
	003	242	226	877	831	1.764	101	29	12
Aiching Sdlg									
15696 Sankt Michael in Obersteiermark M 588 (47°20'16",15°01'24")	001	270	225	407	367	834	45	38	12
Auwald Sdlg									
15697 Vorderlainsach ZH	002	46	34	54	44	131	5	2	15
Einödmoar E, Einödmoarhube We, Maut E, Ortnerhof E, Sorger E									
Zählsprengelübersicht:									
Liesingtal-West	000	111	79	198	188	429	29	39	2
St.Michael und Jassing	001	282	234	419	376	869	48	39	18
St.Michael-Umgebung	002	91	63	100	80	241	17	6	33
Liesingtal-Ost	003	242	226	877	831	1.764	101	29	12
Sankt Peter-Freienstein M 611 14	X	771	647	1.127	1.051	2.469	200	69	65
Gerichtsbezirk: Leoben Fläche: 2.734,49 ha Katastralgemeinden: Hessenberg 353,63 ha, St. Peter-Freienstein 416,64 ha, Tollinggraben 1.011,47 ha, Traidersberg 952,75 ha Postleitzahl: 8792 Österr. Karte: 132, 133 Höhenklasse: 6 NUTS 3-Code: AT223									
15698 Hessenberg	002	267	249	312	294	754	56	11	17
Eberhart E, Hessensbergsiedlung Sdlg 642, Hessenbergstraße R (670), Mörtendorf D (650), Moser E, Störr E									
15699 Sankt Peter-Freienstein M (606) (47°24'01",15°02'00")	X	290	236	585	558	1.181	102	51	13
	000	125	95	285	274	591	39	31	10
	001	108	92	131	121	279	38	17	-
	002	57	49	169	163	311	25	3	3
Freienstein R, Gmeingrube R, Schörgelhofsiedlung Sdlg (580)									
15700 Tollinggraben	003	44	19	33	22	59	6	1	12
Arger E, Bauer im Eck E, Haller E, Kinderheim Tollinghöhe Fhei, Kreidler E, Oberer Tollinggraben ZH, Ortner E, Pirker E, Reichhütter We, Schloss Freienstein Schl, Schwaiger E, Simmerlbauer E, Unterer Tollinggraben ZH Almen: Rubeckhube									
15701 Traidersberg Sdlg (700)	003	170	143	197	177	475	36	6	23
Bartelbauer E, Bauer im Stein E, Bergling ZH, Ettinger E, Gießershoben E, Hieger E, Lechner E, Niederung ZH, Raiwaldhube ZH, Riener E, Schollinger Gh, Überfelder Jhtt, Wolfram E									

Zählsprengelübersicht:

St.Peter-Freienstein-Dorf	000	125	95	285	274	591	39	31	10
St.Peter-Freienstein-Süd	001	108	92	131	121	279	38	17	-
Hessenberg	002	324	298	481	457	1.065	81	14	20
St.Peter-Umgebung	003	214	162	230	199	534	42	7	35

Leoben

Gemeindenname OKZ Ortschaftsname	ZB ZSP	Gebäude insges.	Geb.mit Haupt- wohnsitz	Wohnun- gen	Haus- halte	Wohn- bevölk.	Neben- wohnsitz- fälle	Ar- beits- stätten	L + F Betr.- stätten
--	-----------	--------------------	-------------------------------	----------------	----------------	------------------	------------------------------	--------------------------	----------------------------

Sankt Stefan ob Leoben

611 15 **X** **662** **533** **937** **837** **2.095** **147** **57** **70**

Gerichtsbezirk: Leoben

Fläche: 7.871,64 ha

Katastralgemeinden: Kaisersberg 2.141,13 ha, Lichtensteinerberg 449,50 ha, Lobming 4.643,30 ha, Niederdorf 435,63 ha, St. Stefan 202,08 ha

Postleitzahlen: Gemeindeamt: 8713 weitere: 8714

Österr. Karte: 132, 133, 162, 163

Höhenklasse: 5

NUTS 3-Code: AT223

15702	Kaisersberg D (580) Preßnitz D (560), Schloss Kaisersberg Schl, Weiglmoar E	001	126	107	173	157	409	24	18	10
15703	Lichtensteinerberg ZH Fellhuber We, Mader We, Neuweger E, Peisinger E, Pfarrhuber We, Spitzer E	002	12	5	13	8	20	-	-	4
15704	Lobming Bärentalhütte Jhtt, Berchtold E, Edler E, Fresner E, Gruber E, Hammerl We, Hausgrabenhütte Jhtt, Hinterlobming ZH 758, Hofstätter E, Horak E, Hubertushütte Jhtt, Jagawirt Gh, Klausner E, Lichriesenhütte Jhtt, Manghuber We, Matzler E, Orthelner E, Pall E, Roßecker We, Sennerhütte E, Stegmoaralm E, Steyrerhütte Jhtt, Vorlobming ZH 645, Wanglerhuber We Almen: Spitzeralm, Walteralm, Zechneralm	002	171	127	179	146	398	32	7	30
15705	Niederdorf D (580) Chromwerk Sdlg	002	52	42	59	57	151	13	3	10
15706	Sankt Stefan ob Leoben D 588 (47°19'00",14°58'41") Greith ZH, Meusburger E	000	271	243	478	453	1.073	73	29	11
15707	Zmöllach ZH Berchtold E, Eberl E, Elser I We, Elser II We, Gmeiner We, Graphitbergbau Kaisersberg Bgw, Halterhütte Jhtt, Hartlgraben ZH, Hilmer E, Hintermüller We, Hochfellner E, Kronberger E, Kurathütte Jhtt, Munz E, Preßnitzgraben ZH, Schönwetter We, Seidinger We Almen: Dörflingeralm, Pfaffenthaleralm, Schafferalm, Weiglmoaralm	001	30	9	35	16	44	5	-	5

Zählsprengelübersicht:

St.Stefan ob Leoben	000	271	243	478	453	1.073	73	29	11
Kaisersberg	001	156	116	208	173	453	29	18	15
Niederdorf-Lobming	002	235	174	251	211	569	45	10	44

Traboch

611 16 **000** **452** **379** **547** **541** **1.357** **64** **60** **37**

Gerichtsbezirk: Leoben

Fläche: 1.252,16 ha

Katastralgemeinden: Madstein 474,78 ha, Timmersdorf 401,96 ha, Traboch 375,42 ha

Postleitzahlen: Gemeindeamt: 8772 weitere: 8770, 8792

Österr. Karte: 132

Höhenklasse: 6

NUTS 3-Code: AT223

15708	Madstein D (610) Neubauerhof E	000	68	48	55	54	140	2	13	5
15709	Stadlhof D (610)	000	83	78	97	96	274	2	3	8
15710	Timmersdorf D (620) Feitscherhof E Almen: Bruckmoaralm	000	152	131	213	207	509	28	15	12

Leoben

Gemeindename OKZ Ortschaftsname	ZB ZSP	Gebäude insges.	Geb.mit Haupt- wohnsitz	Wohnun- gen	Haus- halte	Wohn- bevölk.	Neben- wohnsitz- fälle	Ar- beits- stätten	L + F Betr.- stätten
15711 Traboch D 628 (47°22'39",14°59'01") Am See R, Diepoldhuber E	000	149	122	182	184	434	32	29	12
Zählsprengelübersicht:									
Traboch	000	452	379	547	541	1.357	64	60	37

Trofaiach ST

611 17	X	1.654	1.455	4.196	3.902	8.385	301	284	20
---------------	----------	--------------	--------------	--------------	--------------	--------------	------------	------------	-----------

Gerichtsbezirk: Leoben
 Fläche: 502,19 ha
 Katastralgemeinden: Trofaiach 502,19 ha
 Postleitzahl: 8793
 Österr. Karte: 132
 Höhenklasse: 6
 NUTS 3-Code: AT223

15712 Trofaiach St 658 (47°25'41",15°00'38")	X	1.654	1.455	4.196	3.902	8.385	301	284	20
	000	403	301	639	557	1.200	50	180	8
	001	261	256	965	931	1.794	50	15	-
	002	111	102	142	129	308	14	4	9
	003	345	323	523	503	1.320	49	19	1
	004	84	69	390	312	608	14	22	-
	005	88	85	169	158	343	14	8	1
	006	69	63	575	564	1.087	34	19	-
	007	70	68	507	493	1.166	39	6	-
	008	223	188	286	255	559	37	11	1
Haiderhof E, Mell Mh, Schloss Mell Schl									

Zählsprengelübersicht:

Trofaiach-Markt	000	403	301	639	557	1.200	50	180	8
Trofaiach-Nord	001	261	256	965	931	1.794	50	15	-
Trofaiach-Südost	002	111	102	142	129	308	14	4	9
Trofaiach-Südwest	003	345	323	523	503	1.320	49	19	1
Trof.-Kolonieg.-Kehrg.	004	84	69	390	312	608	14	22	-
Trofaiach-Nordwest	005	88	85	169	158	343	14	8	1
Trofaiach-Bergmannsgasse	006	69	63	575	564	1.087	34	19	-
Trofaiach-Tannenweg	007	70	68	507	493	1.166	39	6	-
Trof.-Montanstr.-Lagerg.	008	223	188	286	255	559	37	11	1

Vordernberg M

611 18	X	373	250	880	676	1.391	79	59	22
---------------	----------	------------	------------	------------	------------	--------------	-----------	-----------	-----------

Gerichtsbezirk: Leoben
 Fläche: 2.775,26 ha
 Katastralgemeinden: Vordernberg 2.775,26 ha
 Postleitzahl: 8794
 Österr. Karte: 101, 132
 Höhenklasse: 7
 NUTS 3-Code: AT223

15713 Vordernberg M 839 (47°29'16",14°59'41")	X	373	250	880	676	1.391	79	59	22
	000	194	157	582	485	989	55	30	10
	001	179	93	298	191	402	24	29	12

Almhäuser R, Berggasthof am Polster Agh, Friedauwerk R, Geißalmjagdhütte Jhtt, Handlalm ZH,
 Kohlbergjagdhütte Jh, Lannerhütte Gh, Leobner Hütte Schh, Präbichl R, Sankt Laurenti R, Staber E, Steinhaus E,

Leoben

Gemeindenname OKZ Ortschaftsname	ZB ZSP	Gebäude insges.	Geb.mit Haupt- wohnsitz	Wohnun- gen	Haus- halte	Wohn- bevölk.	Neben- wohnsitz- fälle	Ar- beits- stätten	L + F Betr.- stätten
--	-----------	--------------------	-------------------------------	----------------	----------------	------------------	------------------------------	--------------------------	----------------------------

Wegscheid R

Almen: Brandstetter, Kohlwegalm, Obere Handlalm

Zählsprengelübersicht:

Vordernberg-Zentrum	000	194	157	582	485	989	55	30	10
Vordernberg-Umgebung	001	179	93	298	191	402	24	29	12

Wald am Schoberpaß

611 19	000	289	154	386	276	708	82	42	44
---------------	------------	------------	------------	------------	------------	------------	-----------	-----------	-----------

Gerichtsbezirk: Leoben

Fläche: 9.042,50 ha

Katastralgemeinden: Liesing 4.230,53 ha, Melling 852,36 ha, Wald 3.959,61 ha

Postleitzahl: 8781

Österr. Karte: 131

Höhenklasse: 7

NUTS 3-Code: AT223

15714	Liesing ZH	000	24	4	25	5	22	1	1	3
Beisteiner Agh, Habenbacher E, Hanfen Jhtt, Hansl im Brand E, Hornerhütte We, Igl-Jagdhaus We, Jansenberger We, Leistenkarhütte Jhtt, Liesingkapelle Ki, Mörtl im Brand E, Reichenstaller We, Steilbacher E, Wieser We										
Almen: Beisteineralm, Haggenalm, Liesingkaralm, Schönebenalm, Steinkaralm										

15715	Melling ZH	000	6	1	6	1	1	2	-	1
Baierhuber We, Großthoma We, Hauslackner We, Kleinthoma We, Reisacher We, Wohlmuther E										
Almen: Seppbauer										

15716	Wald am Schoberpaß D	000	259	149	355	270	685	79	41	40
841										
(47°26'57",14°40'36")										

Binder E, Deisger E, Eggeralm Jhtt, Feisterer Jh, Greiml E, Gruber Gh, Haberl E, Hansl im Berg E, Hübler E, Jodl im Berg E, Kreistner E, Naturfreundehaus E, Peterbauer E, Prem E, Schober E, Unterwald ZH 818, Veitl im Berg E, Vorwald ZH (820), Vorwald Siedlung Sdlg, Willersberger E, Winterhof E

Almen: Aigelsbrunneralm, Feistereralm, Haberlalm, Meieralm, Schwarzbeeralm

Zählsprengelübersicht:

Wald am Schoberpaß	000	289	154	386	276	708	82	42	44
--------------------	-----	-----	-----	-----	-----	-----	----	----	----

Liezen

Gemeindenname OKZ Ortschaftsname	ZB ZSP	Gebäude insges.	Geb.mit Haupt- wohnsitz	Wohnun- gen	Haus- halte	Wohn- bevölk.	Neben- wohnsitz- fälle	Ar- beits- stätten	L + F Betr.- stätten
---------------------------------------	-----------	--------------------	-------------------------------	----------------	----------------	------------------	------------------------------	--------------------------	----------------------------

Liezen

612 **26.533 19.584 38.916 31.740 82.235 11.713 4.492 4.053**

Fläche: 327.036,78 ha

Gerichtsbezirke:

Irdning

612 3 **9.302 6.616 13.349 9.553 24.744 6.199 1.271 1.192**

Gemeinden: Aigen im Ennstal, Altaussee, Bad Aussee, Bad Mitterndorf, Donnersbach, Donnersbachwald, Grundlsee, Irdning, Niederöblarn, Pichl-Kainisch, Pürgg-Trautenfels, Stainach, Tauplitz, Wörschach

Fläche: 94.578,85 ha

Liezen

612 4 **10.069 7.916 15.854 14.435 35.670 2.368 1.617 1.561**

Gemeinden: Admont, Altenmarkt bei Sankt Gallen, Ardning, Gaishorn am See, Gams bei Hiefiau, Hall, Johnsbach, Landl, Lassing, Liezen, Oppenberg, Palfau, Rottenmann, Sankt Gallen, Selzthal, Treglwang, Trieben, Weißenbach an der Enns, Weißenbach bei Liezen, Weng im Gesäuse, Wildalpen

Fläche: 139.243,38 ha

Schladming

612 6 **7.162 5.052 9.713 7.752 21.821 3.146 1.604 1.300**

Gemeinden: Aich, Gössenberg, Gröbming, Großsölk, Haus, Kleinsölk, Michaelerberg, Mitterberg, Öblarn, Pichl-Preunegg, Pruggern, Ramsau am Dachstein, Rohrmoos-Untertal, Sankt Martin am Grimming, Sankt Nikolai im Sölkatal, Schladming

Fläche: 93.214,55 ha

Admont M

612 01 **X 837 666 1.351 1.205 2.775 260 125 75**

Gerichtsbezirk: Liezen

Fläche: 7.598,06 ha

Katastralgemeinden: Admont 415,36 ha, Aigen 2.936,29 ha, Krumau 4.246,41 ha

Postleitzahl: 8911

Österr. Karte: 99, 100

Höhenklasse: 6

NUTS 3-Code: AT222

15717	Admont M 640	X	612	509	1.127	1.015	2.286	199	112	29
	(47°34'32",14°27'43")	000	353	280	551	494	1.075	94	93	20
		001	259	229	576	521	1.211	105	19	9

Oberhofsiedlung Sdlg, Stift Admont Kl

15718	Aigen ZH (640)	002	119	86	125	107	276	40	7	25
-------	----------------	-----	-----	----	-----	-----	-----	----	---	----

Blahberg E, Dörfliersiedlung ZH, Egger Mh, Frauenberg R, In der Girn Jhtt, Kreuzberg R, Lichtmeßberg ZH, Mödringer Mh, Nagelschmiede Agh, Schloss Röthelstein Fhei, Torfwerk Fbk, Treffner R

15719	Krumau R	003	106	71	99	83	213	21	6	21
-------	----------	-----	-----	----	----	----	-----	----	---	----

Bockmoar Jhtt, Forsthaus Krumau Jh, Gasthof Bachbrücke Gh, Geißtanzhütte Jhtt, Gesäuseeingang R, Gofershütte Schh, Haindl E, Kaiserau Schl, Kematen R, Neubauer E, Niederhofer Mh, Oberst-Klinke-Hütte Schh, Paradies ZH, Steiner E, Vordergoferalm Jhtt

Almen: Scheibleggerhochalm, Scheibleggerniederalm

Zählsprengelübersicht:

Admont-Nord	000	353	280	551	494	1.075	94	93	20
Admont-Süd	001	259	229	576	521	1.211	105	19	9
Aigen	002	119	86	125	107	276	40	7	25
Krumau	003	106	71	99	83	213	21	6	21

Liezen

Gemeindenname OKZ Ortschaftsname	ZB ZSP	Gebäude insges.	Geb.mit Haupt- wohnsitz	Wohnun- gen	Haus- halte	Wohn- bevölk.	Neben- wohnsitz- fälle	Ar- beits- stätten	L + F Betr.- stätten
Aich									
612 02	000	281	214	385	255	816	181	33	55
Gerichtsbezirk: Schladming Fläche: 2.468,16 ha Katastralgemeinden: Aich 2.468,16 ha Postleitzahlen: Gemeindeamt: 8966 weitere: 8962, 8965, 8967 Österr. Karte: 127, 128 Höhenklasse: 6 NUTS 3-Code: AT222									
15720 Aich D 694	000	200	147	305	187	571	164	28	29
(47°25'15",13°49'17") Aich-Zerstreute Häuser ZH, Friedenskirchlein Ki, Steinerhaus Agh, Stoder We									
15721 Assach D 755	000	81	67	80	68	245	17	5	26
Assachberg ZH (940), Friesach W, Kunagrün W, Kunagrünberg ZH, Nock E									
Zählsprengelübersicht:									
Aich	000	281	214	385	255	816	181	33	55
<hr/>									
Aigen im Ennstal									
612 03	X	859	685	1.216	866	2.566	486	89	148
Gerichtsbezirk: Irdning Fläche: 8.640,12 ha Katastralgemeinden: Aigen 647,63 ha, Gatschen 5.298,49 ha, Ketten 966,82 ha, Lantschern 531,74 ha, Vorberg 1.195,44 ha Postleitzahlen: Gemeindeamt: 8943 weitere: 8940, 8952 Österr. Karte: 98, 129 Höhenklasse: 6 NUTS 3-Code: AT222									
15722 Aich D	001	27	26	32	31	105	3	2	9
Hörandl Gh									
15723 Aigen im Ennstal D 652	000	109	79	167	143	334	58	35	6
(47°31'16",14°08'38") Puttererschlößl Fhei									
15724 Aiglern E	001	2	2	2	2	14	-	-	2
15725 Fischern D	001	12	9	10	9	39	1	-	11
Melzner E									
15726 Gatschen D (720)	X	83	62	267	69	209	188	6	23
	000	20	13	203	17	37	160	4	5
	001	63	49	64	52	172	28	2	18
Pichlarn Schl Almen: Plotscherhütten									
15727 Hohenberg D 702	000	66	57	72	63	170	13	3	9
15728 Ketten D 644	000	77	62	150	126	307	38	12	6
Ketten Kaserne Ks									
15729 Lantschern D 683	000	157	130	173	147	459	63	17	24
Boringer E, Niederdorf W, Resch E									
15730 Mitteregg ZH	001	8	-	8	-	-	-	-	1
Hanslhütte Jh, Krug Jh, Mooshütte Jh, Panzlehen Jh, Pichler Jh, Reiterer Jh, Schwarz Jh Almen: Bauernalm, Bauernhütte, Bauernlehen, Boringeralm, Boringerlehen, Größenbergalm, Großzogalm, Hoferlehen, Kothütten, Moarlehen, Mühlbacherhütte, Niedertal, Postlehen, Predlalm, Redllehen, Schnablhütte, Steinkaralm									
15731 Quilk R	001	24	17	25	18	49	16	2	3

Liezen

Gemeindename OKZ Ortschaftsname	ZB ZSP	Gebäude insges.	Geb.mit Haupt- wohnsitz	Wohnun- gen	Haus- halte	Wohn- bevölk.	Neben- wohnsitz- fälle	Ar- beits- stätten	L + F Betr.- stätten	
Posserer E										
15732 Ritzmannsdorf R 798	001	39	34	40	36	138	7	-	13	
15733 Sallaberg R (680)	000	112	91	124	104	299	62	7	9	
15734 Schlattham D (655) Pilz E	000	65	61	67	63	220	7	4	13	
15735 Tachenberg R (740)	X	47	43	48	43	163	21	1	9	
	000	5	4	6	4	14	12	-	1	
	001	42	39	42	39	149	9	1	8	
15736 Vorberg ZH	001	31	12	31	12	60	9	-	10	
Gruber E, Hochhuber E, Jörg E, Köhl E, Mühlbacher E, Obergrabner E, Thonner E, Wiesner E Almen: Oberkogler, Planken, Pointner, Preisegger, Schwaiger, Tiefenbacher, Untergrabner, Weberegger										

Zählsprengelübersicht:

Aigen-Talgebiet	000	611	497	962	667	1.840	413	82	73
Aigen-Bergland	001	248	188	254	199	726	73	7	75

Altaussee

612 04 X 1.055 653 1.247 807 1.883 816 115 120

Gerichtsbezirk: Irdning

Fläche: 9.256,65 ha

Katastralgemeinden: Altaussee 8.319,48 ha, Lupitsch 937,17 ha

Postleitzahl: 8992

Österr. Karte: 96, 97

Höhenklasse: 6

NUTS 3-Code: AT222

15737 Altaussee D 719 (47°38'31",13°46'02")	000	184	117	219	145	338	146	27	21	
Reith R										
15738 Fischerndorf D (720)	X	174	108	219	132	303	177	35	19	
	000	172	107	218	131	302	176	33	19	
	001	2	1	1	1	1	1	2	-	
Kleberstube Jhtt, Loserhütte Agh, Posern R, Seewiese E, Wildenseehütte Schh Almen: Augstwiesalm, Bräuningalm, Eglgrube, Oberwasseralm, Stummernalm, Wildenseealm										
15739 Lichtersberg R (790)	X	213	125	242	157	368	113	18	25	
	000	157	104	187	134	319	88	10	19	
	001	56	21	55	23	49	25	8	6	
Blaa-Alm Agh, Hinterposern R, Ischler Hütte Schh, Moos R, Ramsau R, Ruine Pflindsberg Ru, Salzbergbau Altaussee Bgw, Scheiben E, Steinberg R, Thörl E, Waldgraben R, Wimm R (720) Almen: Fludergrabenalm, Gschwandalm, Rettenbachalm, Sandlingalm, Schwarzenbergalm										
15740 Lupitsch R (810)	001	131	95	132	117	288	18	7	28	
Bach R, Gründl W, Höherstüberl Jhtt, Klaus W, Mitteregg R, Neunhäuser R, Oberlupitsch W, Sarsteinstüberl Jhtt, Unterlupitsch R Almen: Höheralm										
15741 Puchen D (720)	000	353	208	435	256	586	362	28	27	
Arzleiten R, Hollau R, Platten R										

Zählsprengelübersicht:

Altaussee-Zentrum	000	866	536	1.059	666	1.545	772	98	86
Altaussee-Umgebung	001	189	117	188	141	338	44	17	34

Liezen

Gemeindename OKZ Ortschaftsname	ZB ZSP	Gebäude insges.	Geb.mit Haupt- wohnsitz	Wohnun- gen	Haus- halte	Wohn- bevölk.	Neben- wohnsitz- fälle	Ar- beits- stätten	L + F Betr.- stätten
------------------------------------	-----------	--------------------	-------------------------------	----------------	----------------	------------------	------------------------------	--------------------------	----------------------------

Altenmarkt bei Sankt Gallen M

612 05 **000 268 223 403 364 941 18 25 32**

Gerichtsbezirk: Liezen

Fläche: 4.326,75 ha

Katastralgemeinden: Altenmarkt 355,59 ha, Essling 3.971,16 ha

Postleitzahl: 8934

Österr. Karte: 70, 100

Höhenklasse: 4

NUTS 3-Code: AT222

15742 **Altenmarkt bei Sankt
Gallen M 467** **000 234 201 368 339 867 17 24 21**

(47°43'29",14°39'00")

E-Werk Altenmarkt Krwk, Ennsfeld Sdlg, Kessel E, Uferleiten R

15743 Eßling ZH **000 34 22 35 25 74 1 1 11**

Absitzhütte Jhtt, Bachleiten Jh, Brunntaler E, Eßlingalmhütte Jh, Fösel E, Frenzgraben R, Hainbachstein R, Halsmoar Jh, Halsmoaralmhütte Jhtt, Hemmermoser E, Hintere Eßling R, Hinterhalser E, Kraftwerk Eßling Krwk, Mühlauer E, Scheffauer Jh, Stecherhof Jh, Steiner E, Sulzbachauhütte Jhtt, Umspannwerk-Eßling Wk, Vordere Eßling R, Welserbauer E, Winkler E, Zenfreut E

Almen: Loferalm, Niederalmhütte, Struppbaueralm

Zählsprengelübersicht:

Altenmarkt bei St.Gallen *000 268 223 403 364 941 18 25 32*

Ardning

612 06 **000 433 343 456 411 1.251 44 40 100**

Gerichtsbezirk: Liezen

Fläche: 3.403,33 ha

Katastralgemeinden: Ardning 3.403,33 ha

Postleitzahlen: Gemeindeamt: 8904 weitere: 8911

Österr. Karte: 98, 99

Höhenklasse: 6

NUTS 3-Code: AT222

15744 **Ardning D 696** **000 282 210 303 270 790 21 25 50**

(47°35'29",14°22'00")
Ardningalm ZH, Ardningalm-Bungalowsiedlung We, Aubodenhütte Jhtt, Brandl E, Ederhütte Jhtt, Haindlgraben R, Harsbach R, Hinterstatt R, Lainken R, Oberdorf D, Paulushütte Jh, Schneideralm Jhtt, Seebacher E, Toiner E, Unterdorf W

Almen: Angeralm, Bacheralm, Hollingalm, Igelsfeldalm, Moaralm, Ochsenschlagalm, Warteckalm

15745 Frauenberg ZH (700) **000 94 81 92 85 293 14 9 31**

Ebner E, Edholzer E, Forchner W, Kulm ZH, Ledersperger E

15746 Pürgschachen R 641 **000 57 52 61 56 168 9 6 19**

Zählsprengelübersicht:

Ardning *000 433 343 456 411 1.251 44 40 100*

Liezen

Gemeindenname OKZ Ortschaftsname	ZB ZSP	Gebäude insges.	Geb.mit Haupt- wohnsitz	Wohnun- gen	Haus- halte	Wohn- bevölk.	Neben- wohnsitz- fälle	Ar- beits- stätten	L + F Betr.- stätten
--	-----------	--------------------	-------------------------------	----------------	----------------	------------------	------------------------------	--------------------------	----------------------------

Bad Aussee ST

612 07 **X** **1.861** **1.414** **3.064** **2.140** **5.086** **1.948** **327** **138**

Gerichtsbezirk: Irdning

Fläche: 8.203,65 ha

Katastralgemeinden: Bad Aussee 78,40 ha, Obertressen 295,69 ha, Reitern 1.662,47 ha, Straßen 6.167,09 ha

Postleitzahl: 8990

Österr. Karte: 96, 97

Höhenklasse: 6

NUTS 3-Code: AT222

15747	Anger R (780) Almwirt Gh	002	140	107	252	197	514	105	5	13
15748	Bad Aussee St 659 (47°36'42",13°47'02")	X 000 001	380 260 120	284 193 91	748 540 208	524 362 162	1.132 795 337	351 274 77	207 160 47	6 6 -
15749	Eselsbach D (670)	001	155	129	236	206	489	65	4	9
15750	Gallhof R Au R, Gruben R, Weißenbach R Almen: Weißenbachalm	002	97	79	105	90	265	57	7	10
15751	Gschlößl R Radling R, Radlingstüberl Jhtt	002	63	54	69	61	164	18	2	13
15752	Lerchenreith R (700) Egg W, Gruben E, Teichschloss Lerchenreith Schl, Teichwirt Gh, Wasnerin Hot	003	368	269	617	312	755	722	21	21
15753	Obertressen R Hanischbühel W, Praunfalk D (640), Vorwerk R	X 000 002	203 100 103	163 90 73	451 305 146	318 228 90	675 471 204	318 160 158	23 18 5	11 1 10
15754	Reitern R 768 Voglbichl R, Wald R	X 000 003	150 37 113	117 23 94	238 54 184	142 39 103	361 88 273	210 33 177	18 2 16	14 - 14
15755	Reith R Hintenkogl R	002	106	77	147	122	278	62	7	9
15756	Sarstein R Helmbühel E, Ischlberg D, Sommersberg R	003	65	45	64	47	147	13	3	23
15757	Unterkainisch D (660) Sießreith D, Ursprung Jhtt, Wintergrabenstüberl Jhtt Almen: Fidlalm, Gsprangalm, Handleralm, Herrenalm, Koppenalm, Koppentretalm, Landfriedalm, Mitteralm, Planeralm, Sillalm	001	134	90	137	121	306	27	30	9

Zählsprengelübersicht:

Bad Aussee-Zentrum	000	397	306	899	629	1.354	467	180	7
Bad Aussee-S-Unterkain.	001	409	310	581	489	1.132	169	81	18
Bad Aussee-östl.Umgebung	002	509	390	719	560	1.425	400	26	55
Bad Aussee-westl.Umgebung	003	546	408	865	462	1.175	912	40	58

Liezen

Gemeindenname OKZ Ortschaftsname	ZB ZSP	Gebäude insges.	Geb.mit Haupt- wohnsitz	Wohnun- gen	Haus- halte	Wohn- bevölk.	Neben- wohnsitz- fälle	Ar- beits- stätten	L + F Betr.- stätten
--	-----------	--------------------	-------------------------------	----------------	----------------	------------------	------------------------------	--------------------------	----------------------------

Bad Mitterndorf M

612 26 **X** **1.254** **885** **2.286** **1.257** **3.218** **1.560** **172** **119**

Gerichtsbezirk: Irdning
 Fläche: 11.237,96 ha
 Katastralgemeinden: Krungl 3.368,74 ha, Mitterndorf 7.869,22 ha
 Postleitzahl: 8983
 Österr. Karte: 96, 97, 128
 Höhenklasse: 7
 NUTS 3-Code: AT222

15817	Bad Mitterndorf M 809 (47°33'19",13°55'00")	X	413	318	679	444	1.113	241	104	20
		000	395	314	638	435	1.092	214	103	19
		001	1	-	-	-	-	-	-	-
		002	17	4	41	9	21	27	1	1
	Albrechtshütte Jhtt, Forsthaus Angern E, Knödl-Alm Agh, Kochalmbauer Gh									
15818	Krungl D (820)	002	59	49	67	52	186	27	2	25
	Bierbaumer E, Graben R, Haberl E, Nekulahütte Jhtt									
	Almen: Krungler Alm									
15819	Neuhofen ZH	X	161	124	368	216	528	152	13	17
		001	153	117	361	209	509	152	12	13
		002	8	7	7	7	19	-	1	4
	Duckbauer E, Grubegg ZH, Heiss E, Hoisbauer E, Lackenberghütte Jhtt, Lukas E, Mühlegger E, Neuhofen-Siedlung Sdlg (780), Stadljäger E, Thermalbad Heilbrunn Hot									
	Almen: Fahrinnalm, Rasslalm									
15820	Obersdorf R 809	002	105	83	109	91	277	49	9	27
	Achlesbrunn Jhtt, Maria Kumitz Ki, Melzen W, Schrattebauer E, Weichbold E									
	Almen: Goseritzalm, Hinterberger-Teltschenalm, Schreiberinalm, Steinitzenalm, Zleimalm									
15821	Rödschitz R 798	002	79	61	127	107	280	21	5	9
	Reith R, Reithartl E, Ringdorfer E, Schwanegg E									
17386	Sonnenalm We	002	180	48	581	85	157	977	2	-
15822	Thörl D (820)	001	96	79	179	130	325	44	18	3
	Rechenplatz Jhtt									
	Almen: Krennalm, Lopernalm, Riesenalm									
15823	Zauchen D (830)	001	161	123	176	132	352	49	19	18
	Himmelbauer E									
	Almen: Bergeralm									

Zählsprengelübersicht:

Bad Mitterndorf-Zentrum	<i>000</i>	395	314	638	435	1.092	214	103	19
Bad Mitternd.-Zentr.-Umg.	<i>001</i>	411	319	716	471	1.186	245	49	34
Bad Mitterndorf-Umgebung	<i>002</i>	448	252	932	351	940	1.101	20	66

Donnersbach

612 08 **000** **366** **265** **419** **344** **1.131** **127** **48** **116**

Gerichtsbezirk: Irdning
 Fläche: 6.336,53 ha
 Katastralgemeinden: Donnersbach 2.289,36 ha, Erlsberg 4.047,17 ha
 Postleitzahlen: Gemeindeamt: 8953 weitere: 8952
 Österr. Karte: 98, 128, 129
 Höhenklasse: 7
 NUTS 3-Code: AT222

Liezen

Gemeindenname OKZ Ortschaftsname	ZB ZSP	Gebäude insges.	Geb.mit Haupt- wohnsitz	Wohnun- gen	Haus- halte	Wohn- bevölk.	Neben- wohnsitz- fälle	Ar- beits- stätten	L + F Betr.- stätten
15758 Donnersbach D 713 (47°27'52",14°07'43") Lend W, Rüschersiedlung Sdlg, Schloss Donnersbach Schl	000	71	60	127	121	315	22	16	12
15759 Erlsberg ZH (890) Angerer E, Häusler E, Knoll E, Rudorfer E, Rüschersiedlung Sdlg, Vorstatt W Almen: Häusleralm, Riesnerhütte	000	112	95	124	107	392	30	5	43
15760 Fuchsberg ZH Bochsichler E, Fuchshütte Jhtt, Scharinger E Almen: Moseralm	000	11	5	12	5	21	4	-	3
15761 Furrach ZH Badlechernalm Schh, Kohlmandl We, Prechtl E, Schaabhütte Jhtt Almen: Grünwaldkaralm, Schoberhütte, Schrabacherhütte	000	28	11	23	12	55	10	3	9
15762 Ilgenberg ZH (980) Hochbär E, Messnerhütte Jhtt, Rainer E, Steer E, Wind Gh	000	51	37	52	38	156	27	3	24
17356 Planneralm ZH Plannerhütte Agh, Stieg Agh, Tauernhaus Agh	000	37	7	21	8	20	15	19	3
15763 Ritzenberg ZH Leitner E, Mittermoser E, Obermoser E, Rietz E, Schöberlhütte Jhtt Almen: Seebach, Waidhoflehen	000	13	10	14	11	50	1	-	11
15764 Winklern ZH 840 Hammerl E, Pürglitz R	000	43	40	46	42	122	18	2	11
Zählsprengelübersicht:									
Donnersbach	000	366	265	419	344	1.131	127	48	116

Donnersbachwald

612 09	000	274	97	175	127	365	64	30	28
Gerichtsbezirk: Irdning Fläche: 11.429,22 ha Katastralgemeinden: Donnersbachwald 11.429,22 ha Postleitzahl: 8953 Österr. Karte: 128, 129 Höhenklasse: 7 NUTS 3-Code: AT222									
15765 Donnersbachwald ZH (960) (47°23'00",14°07'00") Bacher E, Beinstock E, Bliemkaralm Jhtt, Christerbauer E, Dornkaralm Jhtt, Feuergrube Jhtt, Fuchs E, Gasthof zur Gams Gh, Ginzenalm Jhtt, Goldbachalm Jhtt, Goldbacher E, Grenner E, Halterhütte E, Herrenwald Jhtt, Hintere Mörsbachalm Jhtt, Huber E, Jagerpeter E, Kleinbauer E, Kleinbauer E, Lahrer E, Lehmbacher E, Magerl E, Meng E, Mörsbachhütte Schh, Perwein Gh, Pötsch E, Prem E, Ratzen E, Restner E, Riesner E, Sagbauer E, Schaffergut E, Schaupp E, Schwärz E, Schwarzaalm Jhtt, Siebenhütten Jhtt, Strobl E, Strohmöar E, Unherr E, Wolfn E, Wolfnalm Jhtt Almen: Ahornkogalm, Beireutalm, Brandl, Finsterkaralm, Fischeralalm, Gernalm, Kalchgruberalalm, Lärchkaralm, Michelirlingalm, Obere Glattalm, Plotscheralalm, Pötschalm, Premalm, Riedleralm, Riesneralm, Schauppalm, Stallaalm, Untere Glattalm, Vordere Mörsbachalm Alpen: Zettlerhütte	000	274	97	175	127	365	64	30	28
Zählsprengelübersicht:									
Donnersbachwald	000	274	97	175	127	365	64	30	28

Liesen

Gemeindenname OKZ Ortschaftsname	ZB ZSP	Gebäude insges.	Geb.mit Haupt- wohnsitz	Wohnun- gen	Haus- halte	Wohn- bevölk.	Neben- wohnsitz- fälle	Ar- beits- stätten	L + F Betr.- stätten
-------------------------------------	-----------	--------------------	-------------------------------	----------------	----------------	------------------	------------------------------	--------------------------	----------------------------

Gaishorn am See M

612 10	000	349	287	424	386	1.088	56	40	72
---------------	------------	------------	------------	------------	------------	--------------	-----------	-----------	-----------

Gerichtsbezirk: Liesen
 Fläche: 4.049,16 ha
 Katastralgemeinden: Au 2.765,57 ha, Gaishorn 1.283,59 ha
 Postleitzahl: 8783
 Österr. Karte: 99, 100, 130, 131
 Höhenklasse: 6
 NUTS 3-Code: AT222

15766	Au bei Gaishorn am See D (710)	000	140	118	148	129	396	22	9	27
-------	--------------------------------	-----	-----	-----	-----	-----	-----	----	---	----

Binderspichler E, Griesmoar E, Gruberalm Jhtt, Haselebner We, Hintere Flitzenalm Jh, Kohlhaus We, Kumpfnerl We, Mauthütte E, Petaler Jhtt, Schattenberg ZH (750), Schönausiedlung Sdlg 731, Sonnberg ZH, Stieber E

15767	Gaishorn am See M 723 (47°29'28",14°33'01")	000	209	169	276	257	692	34	31	45
-------	---	-----	-----	-----	-----	-----	-----	----	----	----

Aignerhütte Jhtt, Brandner E, Frießner Gh, Größing E, Schönausiedlung Sdlg, Seppbauer Gh, Sonnberg ZH (820), Tischlersiedlung Sdlg, Tischlerwirt E, Virgilikirche Ki
 Almen: Brunnalm, Niederbergalm, Weidalm

Zählsprengelübersicht:

Gaishorn am See	000	349	287	424	386	1.088	56	40	72
-----------------	-----	-----	-----	-----	-----	-------	----	----	----

Gams bei Hief lau

612 11	000	243	190	273	232	645	88	20	90
---------------	------------	------------	------------	------------	------------	------------	-----------	-----------	-----------

Gerichtsbezirk: Liesen
 Fläche: 4.641,61 ha
 Katastralgemeinden: Gams 4.641,61 ha
 Postleitzahl: 8922
 Österr. Karte: 100, 101
 Höhenklasse: 5
 NUTS 3-Code: AT222

15768	Gams bei Hief lau D 539 (47°40'00",14°47'24")	000	243	190	273	232	645	88	20	90
-------	---	-----	-----	-----	-----	-----	-----	----	----	----

Abl E, Annerlbauer E, Bachler E, Fluch E, Gamsbauer E, Gamsforst ZH (820), Goldgruber E, Gorner Gh, Gürtelwirt Gh, Haid E, Hochbichler E, Huber E, Kaiserbauer E, Kendlbauer E, Kirchenviertel D, Kogl ZH (580), Krampfl E, Krautgraben ZH 617, Kronsteiner E, Langriedler E, Luckenbauer E, Obergams ZH, Pichler E, Pretschuh E, Reiter E, Rumpferkeusche E, Sattelbauer E, Schönleiten ZH, Sommerauer E, Sonnleitner E, Stöger E, Streicher E, Stückler E, Sulzbach ZH (600), Untergams R, Viktor-Larisch-Jagdhütte Jhtt, Waldalm Jhtt, Wickl E, Wolfsteinhütte Jhtt

Almen: Bischofbaueralm, Eichmayralm, Grafenalm, Köpplalm, Pretschuhalm, Reiteralm, Salzabauernhütte, Wentneralm

Zählsprengelübersicht:

Gams bei Hief lau	000	243	190	273	232	645	88	20	90
-------------------	-----	-----	-----	-----	-----	-----	----	----	----

Liesen

Gemeindename OKZ Ortschaftsname	ZB ZSP	Gebäude insges.	Geb.mit Haupt- wohnsitz	Wohnun- gen	Haus- halte	Wohn- bevölk.	Neben- wohnsitz- fälle	Ar- beits- stätten	L + F Betr.- stätten
--------------------------------------	-----------	--------------------	-------------------------------	----------------	----------------	------------------	------------------------------	--------------------------	----------------------------

Gössenberg

612 12	000	102	65	100	66	294	34	7	53
---------------	------------	------------	-----------	------------	-----------	------------	-----------	----------	-----------

Gerichtsbezirk: Schladming

Fläche: 3.190,68 ha

Katastralgemeinden: Gössenberg 3.190,68 ha

Postleitzahlen: Gemeindeamt: 8966 weitere: 8965, 8967

Österr. Karte: 127, 128

Höhenklasse: 7

NUTS 3-Code: AT222

15769 Auberg ZH (950) Au W (710), Hirz E, Kräutner E, Pichler E	000	19	16	19	17	68	6	2	10
15770 Gössenberg ZH (950) (47°24'23",13°49'38") Fürster E, Hetz E, Kindler E, Loipold E, Maierl E, Mitteregger E, Nötl E, Pleschnitzzinken­hütte Schh, Rechtes Seewigtal ZH (1080), Spindlegger E, Thaller E, Ziesmoar E Almen: Engler, Lambach, Pleschnitzalm, Seewaldalm, Vockentalalm	000	54	33	53	33	152	23	2	28
15771 Petersberg ZH (1000) Aigner E, Hans-Wödl-Hütte Schh, Hummer Gh, Koller E, Linkes Seewigtal ZH (1050), Rainer E, Schwaiger Gh Almen: Labeckalm, Zauneralm	000	29	16	28	16	74	5	3	15

Zählsprengelübersicht:

Gössenberg	000	102	65	100	66	294	34	7	53
------------	-----	-----	----	-----	----	-----	----	---	----

Gröbming M

612 13	X	811	534	1.196	943	2.499	276	178	60
---------------	----------	------------	------------	--------------	------------	--------------	------------	------------	-----------

Gerichtsbezirk: Schladming

Fläche: 6.694,44 ha

Katastralgemeinden: Gröbming 6.694,44 ha

Postleitzahl: 8962

Österr. Karte: 96, 97, 127, 128

Höhenklasse: 6

NUTS 3-Code: AT222

15772 Gröbming M 770 (47°26'45",13°54'01")	X	811	534	1.196	943	2.499	276	178	60
	000	378	259	720	630	1.567	129	122	14
	001	433	275	476	313	932	147	56	46
Aracker E, Brännerhütte Schh, Eder E, Hofmanning D, Klazenberg ZH, Krahbergsiedlung Sdlg, Miesboden Jhtt, Oberwinkl R, Rahnstube Jhtt, Rotbödenhütte Jhtt, Thalhamm ZH, Weyern D, Winkl D Almen: Brandalm, Kammalm, Königreichalm, Neubergalm, Stoderalm, Viehbergalm, Wiesalm									

Zählsprengelübersicht:

Gröbming-Zentrum	000	378	259	720	630	1.567	129	122	14
Gröbming-Umgebung	001	433	275	476	313	932	147	56	46

Großsölk

612 14	000	189	137	214	185	525	56	25	45
---------------	------------	------------	------------	------------	------------	------------	-----------	-----------	-----------

Gerichtsbezirk: Schladming

Fläche: 2.082,88 ha

Katastralgemeinden: Großsölk 2.082,88 ha

Postleitzahl: 8961

Österr. Karte: 128

Höhenklasse: 6

NUTS 3-Code: AT222

Liezen

Gemeindenname OKZ Ortschaftsname	ZB ZSP	Gebäude insges.	Geb.mit Haupt- wohnsitz	Wohnun- gen	Haus- halte	Wohn- bevölk.	Neben- wohnsitz- fälle	Ar- beits- stätten	L + F Betr.- stätten
15773 Großsölk R 941 (47°26'01",13°56'38") Altreiter We, Elmeckhütte Jhtt, Elmer E, Feista Hgr, Freibacher E, Gatschberg D (780), Koller E, Moarberger E, Plank E, Pliem E, Schatten ZH, Schlager E, Schlein R, Schloss Großsölk Schl, Schönwetterhütte Schh, Stein an der Enns D 694, Wachlinger E Almen: Gumpenalm	000	189	137	214	185	525	56	25	45
Zählsprengelübersicht:									
Großsölk	000	189	137	214	185	525	56	25	45

Grundlsee 612 15	000	655	389	806	526	1.283	321	52	75
Gerichtsbezirk: Irdning Fläche: 15.222,59 ha Katastralgemeinden: Grundlsee 15.222,59 ha Postleitzahl: 8993 Österr. Karte: 96, 97 Höhenklasse: 6 NUTS 3-Code: AT222									

15774 Archkogel R 746 Au R, Auermahd E, Eibelstube Jhtt, Hinterau W, Krongraben E, Mitterau R, Zlaim R Almen: Grasbergalm, Schlaipfenalm, Schneckenalm	000	115	63	127	85	222	43	7	12
15775 Bräuhof R (47°37'41",13°50'02") Gaiswinkl R (740), Grundlsee R 732, Hopfgarten R, Kreuz R, Ötz R, Rößlern R Almen: Breitwiesenalm, Brunnwiesenalm, Schoberwiesalm	000	253	142	335	181	403	146	21	26
15776 Gößl D 720 Albert-Appel-Haus Schh, Elmgrube Jhtt, Fischerhütte Toplitzsee Gh, Gößler-Schwaiber Jhtt, Henaralm Schh, Lackenhütte Jhtt, Ladner Gh, Mitterkarhütte Jhtt, Ochsenkarhütte Jhtt, Pühringerhütte Schh, Schachen R, Schachen-Siedlung Sdlg, Schloss Grundlsee Schl, Totes Gebirge ZH, Wienern R 763 Almen: Gößler Alm, Lahngangalm, Plankeraualm, Salzaalm, Schachner-Schwaiber, Vordernbachalm, Zimitzalm	000	149	97	189	148	377	58	16	18
15777 Mosern R (740) Aschau ZH, Eisbichl W, Gut R	000	103	64	121	87	202	72	7	10
15778 Untertressen R Aschau ZH, Lamersberg R, Sattel R	000	35	23	34	25	79	2	1	9
Zählsprengelübersicht:									
Grundlsee	000	655	389	806	526	1.283	321	52	75

Hall 612 16	000	621	512	725	641	1.832	169	52	107
Gerichtsbezirk: Liezen Fläche: 5.071,00 ha Katastralgemeinden: Oberhall 1.958,58 ha, Unterhall 3.112,42 ha Postleitzahl: 8911 Österr. Karte: 99 Höhenklasse: 6 NUTS 3-Code: AT222									

15779 Hall D 682 (47°36'00",14°27'43") Alpenheim E, Atzmann E, Donibas R, Ennsviertel Sdlg, Grabnerhof W, Grieshof Sdlg (630), Gstadtmaier E, Hall-Zerstreute Häuser ZH, Hörndler E, Jagdschloss Hall Schl, Kochalm Jhtt, Mühlau R, Mühlbauer E, Nagl E, Oberbichlmaier E, Oberhall D (630), Pyhrgashütte Jhtt, Sattler E, Schauersberger E, Schwarzenbach R 805,	000	621	512	725	641	1.832	169	52	107
---	------------	------------	------------	------------	------------	--------------	------------	-----------	------------

Liezen

Gemeindenname OKZ Ortschaftsname	ZB ZSP	Gebäude insges.	Geb.mit Haupt- wohnsitz	Wohnun- gen	Haus- halte	Wohn- bevölk.	Neben- wohnsitz- fälle	Ar- beits- stätten	L + F Betr.- stätten
---------------------------------------	-----------	--------------------	-------------------------------	----------------	----------------	------------------	------------------------------	--------------------------	----------------------------

Sonnberg ZH (670), Unterbichlmaier E, Unterhall Sdlg (700), Wölger Gh, Zirnitz R 694
Almen: Griesweber-Hochalm, Griesweber-Niederalm, Gstattmaier, Pfarrerbauer, Sattleralm

Zählsprengelübersicht:

Hall	000	621	512	725	641	1.832	169	52	107
------	-----	-----	-----	-----	-----	-------	-----	----	-----

Haus M

612 17	X	843	591	962	806	2.527	250	173	179
---------------	----------	------------	------------	------------	------------	--------------	------------	------------	------------

Gerichtsbezirk: Schladming

Fläche: 8.177,10 ha

Katastralgemeinden: Ennsling 1.480,28 ha, Haus 696,73 ha, Oberhaus 1.982,89 ha, Weißenbach 4.017,20 ha

Postleitzahlen: Gemeindeamt: 8967 weitere: 8966, 8970, 8972

Österr. Karte: 96, 127

Höhenklasse: 6

NUTS 3-Code: AT222

15780	Birnberg D Birnberg-Zerstreute Häuser ZH, Flatzer E, Forster E, Pircher Hot, Waschl E, Wöhner E	001	53	37	51	40	154	29	7	25
15781	Ennsling R Höhenfeld D (730), Moar E, Niederberg ZH, Ruperting D (740), Schwarz Gh, Tanz E	001	142	110	145	133	422	17	18	27
15782	Gumpenberg ZH Dirtler E, Hauserberg ZH, Karpf E, Kerschbaumer E, Knapplhof Gh, Kulmhoferhütte Schh, Scharlinger Fhei, Stangl E Almen: Gumpentalalm, Moaralm	001	42	23	38	24	77	26	9	10
15783	Haus M 774 (47°24'34",13°46'00")	X	278	173	404	323	901	128	89	39
		000	232	170	377	320	895	115	78	39
		001	46	3	27	3	6	13	11	-
	Berggasthof Scharfetter Agh, Hauser Kaibling We, Kaiblingalmhütte We, Krummholzhütte Agh									
15784	Lehen ZH 731 Fuchs E, Stöger E	001	46	32	52	50	165	3	11	12
15785	Oberhaus D 744	001	61	51	59	56	193	5	10	18
15786	Oberhausberg ZH Burgstaller E, Huber E, Kemeterhof Gh, Moosbrugger E, Naturfreunde hütte Planai Schh, Reicher E, Salleitner E, Strohberger E Almen: Burgstallhütten, Dürrenbachalm, Gföllalm, Mitterhausalm, Schwaigeralm	001	36	15	28	15	54	4	3	16
15787	Weißenbach D 719 Christinger E, Knerzl E, Sonnberg ZH Almen: Grafenbergalm, Plankenalm, Schildenwangalm, Stornalm	001	185	150	185	165	561	38	26	32

Zählsprengelübersicht:

Haus-Markt	000	232	170	377	320	895	115	78	39
Haus-Umgebung	001	611	421	585	486	1.632	135	95	140

Irdning M

612 18	X	739	619	1.065	936	2.632	202	117	105
---------------	----------	------------	------------	--------------	------------	--------------	------------	------------	------------

Gerichtsbezirk: Irdning

Fläche: 2.195,48 ha

Katastralgemeinden: Altirdning 512,74 ha, Irdning 437,40 ha, Raumberg 1.245,34 ha

Postleitzahl: 8952

Österr. Karte: 97, 98, 128, 129

Höhenklasse: 6

NUTS 3-Code: AT222

15788 Altirdning D 669	001	158	134	176	163	479	27	11	28
------------------------	-----	-----	-----	-----	-----	-----	----	----	----

Liezen

Gemeindenname OKZ	Ortschaftsname	ZB ZSP	Gebäude insges.	Geb.mit Haupt- wohnsitz	Wohnun- gen	Haus- halte	Wohn- bevölk.	Neben- wohnsitz- fälle	Ar- beits- stätten	L + F Betr.- stätten
Gumpenstein R, Heiligenbrunn Ki, Schloss Gumpenstein Schl										
15789	Bleiberg	002	33	29	36	32	120	8	1	14
Buchmann E, Eder E, Häuslbauer E, Lohbauer E, Oberer Bleiberg ZH, Peterbauer E, Reiterer E, Unterer Bleiberg ZH										
Almen: Buchmannlehen, Schachnerlehen										
15790	Falkenburg R (660) Kapuzinerkloster Kl	000	223	191	368	333	921	70	30	17
15791	Irdning M 673 (47°30'24",14°06'02")	000	205	166	347	291	725	76	70	12
15792	Kienach ZH Gosch E, Grasch E	002	28	17	35	24	88	8	-	10
15793	Raumberg D 732 Glanz R	002	92	82	103	93	299	13	5	24
Zählsprengelübersicht:										
Irdning und Falkenburg		000	428	357	715	624	1.646	146	100	29
Altirdning		001	158	134	176	163	479	27	11	28
Bleiberg-Kienach-Raumberg		002	153	128	174	149	507	29	6	48

Johnsbach

612 19 **000** **96** **56** **84** **64** **173** **12** **14** **25**

Gerichtsbezirk: Liezen
Fläche: 9.770,99 ha
Katastralgemeinden: Johnsbach 9.770,99 ha
Postleitzahl: 8912
Österr. Karte: 99, 100, 131
Höhenklasse: 7
NUTS 3-Code: AT222

**15794 Johnsbach ZH 853
(47°31'52",14°37'01")** **000** **96** **56** **84** **64** **173** **12** **14** **25**

Donner Gh, Ebner E, Ebnerhube E, Finsterberger E, Griesmoar E, Gscheidegger E, Gstatterboden R, Haindlkarhütte Schh, Hartelsgrabenhütte Jhtt, Heßhütte Schh, Hinterleitner E, Kainzenalmhütte Jhtt, Kölbl Agh, Mödlinger Hütte Schh, Oberkainz E, Ödsteinblick Gh, Rotleiten We, Wolfbauer E, Zeiringer E, Zinödlhütte Jhtt
Almen: Breitenbergeralm, Brunnfurtneralm, Ebneralm, Finsterbergeralm, Foitlbaueralm, Grössingeralm, Haselkaralm, Hinterleitneralm, Huberalm, Humlechneralm, Kölblalm, Pfarralm, Schröckalm, Stadlalm, Sulzkaralm, Wolfsbacher-Hochalm, Wolfsbacher-Niederalm, Wölgeralm, Zosseggalm

Zählsprengelübersicht:

Johnsbach **000** **96** **56** **84** **64** **173** **12** **14** **25**

Kleinsölk

612 20 **000** **251** **160** **251** **193** **604** **7** **19** **75**

Gerichtsbezirk: Schladming
Fläche: 13.228,96 ha
Katastralgemeinden: Kleinsölk 13.228,96 ha
Postleitzahlen: Gemeindeamt: 8961 weitere: 8962
Österr. Karte: 127, 128, 158
Höhenklasse: 7
NUTS 3-Code: AT222

**15795 Kleinsölk R 989
(47°23'42",13°56'29")** **000** **251** **160** **251** **193** **604** **7** **19** **75**

Blasenebner E, Brandstatt W, Breiltlahnalm Hgr, Breiltlahnhütte Schh, Bröckel E, Dörf R (760), Gelsenberg ZH, Hebenstreit We, Hinterwald ZH (940), Hopfgartner E, Karolinenhütte Jhtt, Kleinalm We, Klockalm Jhtt, Kolb E,

Liezen

Gemeindenname OKZ Ortschaftsname	ZB ZSP	Gebäude insges.	Geb.mit Haupt- wohnsitz	Wohnun- gen	Haus- halte	Wohn- bevölk.	Neben- wohnsitz- fälle	Ar- beits- stätten	L + F Betr.- stätten
--	-----------	--------------------	-------------------------------	----------------	----------------	------------------	------------------------------	--------------------------	----------------------------

Lafenbergalm Jhtt, Mössner Gh, Ochsenkopfhütte Jhtt, Putz E, Putzentalm Schh, Reith R (810), Sagschneider E, Schwarzensee We, Schweiger W, Sölkdörf W, Stein an der Enns ZH (670), Stoff E, Vorderwald ZH, Zörweg We
Almen: Bröckelalm, Grafenalm, Greimelalm, Harmeralm, Hintere Striegleralm, Karneralm, Kolbalm, Kothütten, Kreilhütte, Potzalm, Sacherseealm, Schönkarhütte, Schwabalm, Siglalm, Stummeralm, Tuchmoaralm, Vordere Neualm, Vordere Striegleralm, Zauneralm

Zählsprengelübersicht:

Kleinsölk	000	251	160	251	193	604	7	19	75
-----------	-----	-----	-----	-----	-----	-----	---	----	----

Landl

612 21	000	510	382	631	535	1.357	126	57	147
---------------	------------	------------	------------	------------	------------	--------------	------------	-----------	------------

Gerichtsbezirk: Liezen

Fläche: 10.432,55 ha

Katastralgemeinden: Krippau 1.252,69 ha, Landl 9.179,86 ha

Postleitzahlen: Gemeindeamt: 8931 weitere: 8921

Österr. Karte: 100, 101

Höhenklasse: 5

NUTS 3-Code: AT222

15796 Großreifling D 449	000	105	78	152	123	276	34	19	14
Eckhütte Jh, Kupfer E, Ramsauhof Mh, Scheiblinghof E Almen: Wedelalm									

15797 Kirchenlandl D 546	000	158	121	207	183	466	33	18	45
---------------------------------	------------	------------	------------	------------	------------	------------	-----------	-----------	-----------

(47°39'01",14°43'53")
Brückenwirt Gh, Brückler E, Ebner E, Erb ZH, Grünbauer E, Hackenschmiede E, Hubenbauer E, Jodlbauer E, Kothleitner E, Lärchkogelhütte Jhtt, Lawinenbeobachtungsstation Jhtt, Lehnboden R 525, Leitenbauer E, Liesbauer E, Mühlbach E, Peter E, Peterbauer E, Schnabl Gh, Schneiderbauer E, Schusterau Jh, Sittlinger E, Stadelbauer E, Steinleitner E, Tamischbach R, Weber E

Almen: Bruckwirthalm, Jodlbauernalm, Stanglalm

15798 Krippau R 504	000	29	22	35	27	95	15	2	18
Erk E, Fuchsangerlhütte Jh, Kern E, Kienabauer E, Nasenbauer E, Rainbauer E, Tiefengraben E									

15799 Lainbach R	000	35	20	33	25	61	6	3	11
Bergbauer E, Berger E, Bromberger E, Franzbauer E, Grünbauer E, Hinterreiter E, Hinterschwabeltal Jh, Maunz E, Winter E Almen: Kaiseralm, Oberleitneralm, Saurüßlerhütte, Seppwirt, Winteralm									

15800 Mooslandl R	000	183	141	204	177	459	38	15	59
Dörf R, Eichmayr E, Ganser E, Hafnerboden R, Harschtl E, Hemmermoser E, Jakobsberger E, Koasa E, Mooswirt Gh, Pumperl E, Salzabauer E, Saurüßler E, Sulza R, Urberberger E, Vogelfänger E, Wieden R									

Zählsprengelübersicht:

Landl	000	510	382	631	535	1.357	126	57	147
-------	-----	-----	-----	-----	-----	-------	-----	----	-----

Lassing

612 22	000	552	433	608	564	1.852	76	49	141
---------------	------------	------------	------------	------------	------------	--------------	-----------	-----------	------------

Gerichtsbezirk: Liezen

Fläche: 3.715,82 ha

Katastralgemeinden: Lassing Schattseite 2.280,34 ha, Lassing Sonnseite 1.435,48 ha

Postleitzahlen: Gemeindeamt: 8903 weitere: 8900, 8940

Österr. Karte: 98

Höhenklasse: 6

NUTS 3-Code: AT222

15801 Altlassing R (780)	000	57	45	58	54	146	6	6	15
Hochberger E, Schwaigberger E, Wirtshaus am Badensee Gh									

15802 Burgfried ZH	000	41	23	35	28	85	6	4	11
--------------------	-----	----	----	----	----	----	---	---	----

Liezen

Gemeindenname OKZ Ortschaftsname	ZB ZSP	Gebäude insges.	Geb.mit Haupt- wohnsitz	Wohnun- gen	Haus- halte	Wohn- bevölk.	Neben- wohnsitz- fälle	Ar- beits- stätten	L + F Betr.- stätten
Burg Strechau Burg, Kasses E, Moar in der Feichten Gh, Nichtlgut Mh, Obermoser E, Zach Jh									
15803 Döllach R 646 Prantner E, Überführer E	000	92	78	93	89	274	12	6	14
01211 Fuchslucken R 668 Höfakorn W	000	22	18	23	22	170	2	3	8
01208 Gatschling R Jakobskapelle Ki	000	20	17	18	17	63	4	1	7
01212 Heuberg R	000	23	21	26	24	72	3	1	3
15804 Lassing-Kirchdorf (47°31'37",14°15'48")	000	63	43	115	108	313	9	13	17
Asingeralm E, Hohereralm E, Kißl E, Lassing D 782, Nocheralm E, Schattenberg ZH									
15805 Moos D (720)	000	36	29	38	35	90	7	2	4
01209 Neusiedl D Böckler E	000	23	18	25	20	70	2	1	5
17438 Niedermoos Sdlg	000	26	25	29	30	82	2	4	-
01213 Schattenberg ZH Latsching W, Stritzlberger E	000	29	22	29	27	107	6	-	15
01210 Sonnberg ZH Puster Gh	000	17	10	14	11	37	2	1	9
01214 Spiegelsberg ZH Lammersberger E, Mitterberghütte Gh	000	12	11	11	13	47	1	1	8
01215 Stein D Schinkenberger E	000	14	13	19	18	66	2	-	6
01216 Treschmitz R Pfitscher E	000	31	25	32	28	84	6	3	9
01217 Trojach R (720)	000	36	26	34	31	95	5	2	4
01218 Unterberg W	000	5	5	5	5	25	1	1	3
01219 Wieden W Moar zu Oberleiten E	000	5	4	4	4	26	-	-	3
Zählsprengelübersicht:									
Lassing	000	552	433	608	564	1.852	76	49	141

Liezen ST

612 23 X 1.429 1.067 3.201 3.071 6.908 356 529 106

Gerichtsbezirk: Liezen

Fläche: 5.636,26 ha

Katastralgemeinden: Liezen 2.683,86 ha, Pyhrn 1.675,65 ha, Reitthal 1.276,75 ha

Postleitzahl: 8940

Österr. Karte: 98, 99

Höhenklasse: 6

NUTS 3-Code: AT222

15806 Liezen St 664 (47°34'01",14°14'36")	X	1.206	957	3.066	2.939	6.515	338	521	71
	000	122	82	464	431	870	60	239	15
	001	117	100	290	266	478	34	77	16
	002	170	162	881	851	1.757	81	32	4
	003	132	79	103	98	256	15	86	4
	004	202	134	303	294	660	26	34	7
	005	249	225	607	593	1.381	83	37	6
	006	214	175	418	406	1.113	39	16	19

Am Berg R, Auf der Leiten R, Dechlbauer E, Gamper E, Gampersberger Agh, Heindl E, Hinteregge ZH, Hollerer E,

Liezen

Gemeindename OKZ Ortschaftsname	ZB ZSP	Gebäude insges.	Geb.mit Haupt- wohnsitz	Wohnun- gen	Haus- halte	Wohn- bevölk.	Neben- wohnsitz- fälle	Ar- beits- stätten	L + F Betr.- stätten	
Luckerhütte Jh, Maschienenfabrik,Werk Liezen Indz, Obersaler E, Pauker E, Preinsberger E, Rötel E, Röth R, Salberg ZH, Schlagerbauer Gh, Schlagerbauerhütte Schh, Treshütte Jhth, Untersaler E, Zierer Gh										
Almen: Kinkhütte										
15807 Pyhrn ZH	006	97	81	104	101	293	11	6	21	
Bliem E, Gföllner E, Göpperl E, Hassegg Jh, Heinzeneben E, Machl E, Pflieger E, Pyhrnerhofsiedlung Sdlg, Salerbauer E, Schuster in Troin E, Schwaiger E, Tasch E, Wiederlechner E, Wilhelmhütte Jhth, Wintergut Mh, Zenfreiter E										
15808 Reithtal ZH	004	126	29	31	31	100	7	2	14	
Erber E, Kratzer E, Stoffen E, Zwirtnerseer We										
Zählsprenkelübersicht:										
Liezen-Mitte	000	122	82	464	431	870	60	239	15	
Liezen-Zentrum-Nord	001	117	100	290	266	478	34	77	16	
Liezen-West	002	170	162	881	851	1.757	81	32	4	
Liezen-Süd	003	132	79	103	98	256	15	86	4	
Liezen-Ost	004	328	163	334	325	760	33	36	21	
Liezen-Nordwest	005	249	225	607	593	1.381	83	37	6	
Liezen-Nordost	006	311	256	522	507	1.406	50	22	40	
<hr/>										
Michaelerberg										
612 24	000	209	146	226	181	523	29	19	42	
Gerichtsbezirk: Schladming Fläche: 2.611,78 ha Katastralgemeinden: Michaelerberg 2.611,78 ha Postleitzahlen: Gemeindeamt: 8962 weitere: 8965 Österr. Karte: 128 Höhenklasse: 6 NUTS 3-Code: AT222										
15809 Michaelerberg ZH (980) (47°25'36",13°54'01")	000	171	118	182	142	423	24	18	41	
Ebenschwaiger E, Edbircher E, Galsterberger E, Gruber E, Knoll E, Michaelerberghaus Schh, Moosheim D 696, Nerwein E, Potz E, Schörf E, Tunzendorf D (680) Almen: Kräutnerschlag, Lettmaieralm, Schladminger Alm, Steinbauer, Stiegleralm										
15810 Pruggern R 681	000	38	28	44	39	100	5	1	1	
Zählsprenkelübersicht:										
Michaelerberg	000	209	146	226	181	523	29	19	42	
<hr/>										
Mitterberg										
612 25	000	380	291	438	340	1.045	140	34	86	
Gerichtsbezirk: Schladming Fläche: 1.730,41 ha Katastralgemeinden: Mitterberg 1.730,41 ha Postleitzahlen: Gemeindeamt: 8962 weitere: 8954, 8960, 8961 Österr. Karte: 128 Höhenklasse: 6 NUTS 3-Code: AT222										
15811 Gersdorf D 791 (47°27'01",13°56'48")	000	163	127	198	152	456	78	12	26	
Besenbichl W, Häuserl im Wald Gh, Kaindorf D (810), Zirting D 826										
15812 Mitterberg ZH	000	154	112	168	130	411	49	17	40	
Berg R 824, Dorf W, Eberl Sdlg, Ebner E, Filzmoser Gh, Frankenbichl E, Lechner E, Leitenbauer E, Lemmerer Gh,										

Liezen

Gemeindenname OKZ Ortschaftsname	ZB ZSP	Gebäude insges.	Geb.mit Haupt- wohnsitz	Wohnun- gen	Haus- halte	Wohn- bevölk.	Neben- wohnsitz- fälle	Ar- beits- stätten	L + F Betr.- stätten
Matzling D (800), Rattling D (740), Steg R, Tozler E, Wundersamer E, Zipfveit E									
15813 Salza Krottendorf R	000	11	9	13	11	25	2	1	1
15814 Strimitzen R Gstatt Schl, Niedergstatt W	000	18	14	25	17	57	7	2	7
15815 Tipschern R	000	17	14	18	15	42	2	1	5
15816 Unterlengdorf D Neuhäusl W, Schleimühle Mü, Tischmühle E	000	17	15	16	15	54	2	1	7
Zählsprengelübersicht:									
Mitterberg	000	380	291	438	340	1.045	140	34	86

Niederöblarn

612 27	000	187	135	213	181	558	58	19	35
---------------	------------	------------	------------	------------	------------	------------	-----------	-----------	-----------

Gerichtsbezirk: Irdning
 Fläche: 2.095,11 ha
 Katastralgemeinden: Niederöblarn 2.095,11 ha
 Postleitzahl: 8960
 Österr. Karte: 128
 Höhenklasse: 6
 NUTS 3-Code: AT222

15824 Gritschenberg R (800) Graßl E, Zamberg W, Zeissenberg ZH (720)	000	34	23	36	26	97	11	4	11
15825 Moosberg auch Sonnberg Gatschberger E, Moosberg,auch Sonnberg ZH (850), Moosmoar E, Schmalz E, Seitenberg E	000	19	7	17	8	29	10	-	4
15826 Niederöblarn D 678 (47°28'32",14°01'01")	000	125	103	156	145	419	35	15	18
15827 Straßerberg ZH Bauer E, Kindler E, Prellegger Jhtt Almen: Ettlmoarlehen, Graßllehen, Hirznlehen, Huberegger, Lämmeregg, Rüpplmoarlehen, Satl	000	9	2	4	2	13	2	-	2

Zählsprengelübersicht:

Niederöblarn	000	187	135	213	181	558	58	19	35
--------------	-----	-----	-----	-----	-----	-----	----	----	----

Öblarn M

612 28	000	468	371	674	571	1.488	61	66	75
---------------	------------	------------	------------	------------	------------	--------------	-----------	-----------	-----------

Gerichtsbezirk: Schladming
 Fläche: 4.915,78 ha
 Katastralgemeinden: Öblarn 390,14 ha, Sonnberg 4.525,64 ha
 Postleitzahl: 8960
 Österr. Karte: 128, 129
 Höhenklasse: 6
 NUTS 3-Code: AT222

15828 Öblarn M 668 (47°27'36",13°59'30") Bach D	000	306	257	499	445	1.090	32	56	28
15829 Sonnberg ZH (860) Anger E, Asinger E, Bach ZH, Bärnpöntner E, Berger E, Berghaus im Walchental E, Edling D, Einöder E, Englitztalhütte Schh, Forsthaus Walchenhof Jh, Gasthaus zum Bergkreuz Gh, Hafner E, Kloiber E, Kreister E, Maderebner E, Maindl E, Moar zu Reitern E, Murberger E, Neubrand Jhtt, Ober-Altebner E, Rüpeter E, Schattenberg ZH (900), Schröck E, Staber E, Starzenhütte Jhtt, Timmerl E, Unter-Altebner E, Walchen ZH Almen: Mathildentalm, Neubrandneralm, Oberenglitztalalm, Ramertalm, Schupfenalm, Sixtenalm	000	162	114	175	126	398	29	10	47

Liezen

Gemeindename OKZ Ortschaftsname	ZB ZSP	Gebäude insges.	Geb.mit Haupt- wohnsitz	Wohnun- gen	Haus- halte	Wohn- bevölk.	Neben- wohnsitz- fälle	Ar- beits- stätten	L + F Betr.- stätten
---------------------------------------	-----------	--------------------	-------------------------------	----------------	----------------	------------------	------------------------------	--------------------------	----------------------------

Zählsprengelübersicht:

Öblarn	000	468	371	674	571	1.488	61	66	75
--------	-----	-----	-----	-----	-----	-------	----	----	----

Oppenberg

612 29	000	105	75	101	80	277	24	10	35
---------------	------------	------------	-----------	------------	-----------	------------	-----------	-----------	-----------

Gerichtsbezirk: Liezen

Fläche: 9.281,00 ha

Katastralgemeinden: Oppenberg 9.281,00 ha

Postleitzahl: 8786

Österr. Karte: 98, 129, 130

Höhenklasse: 8

NUTS 3-Code: AT222

15830 Oppenberg ZH 1006 (47°29'01",14°16'29")	000	105	75	101	80	277	24	10	35
--	------------	------------	-----------	------------	-----------	------------	-----------	-----------	-----------

Brennkogelhütte Jhtt, Brünner E, Büchler E, Ebner E, Ertl E, Engelberger E, Gernschwaiger E, Grobbauer Gh, Großbichler E, Gschiederhütte Jhtt, Gschwandtner E, Gulling W, Hader E, Haindl E, Heufleck We, Hierand E, Hinterauer E, Hornbacher E, Kohllehen We, Kronlechner E, Langanger E, Lasser E, Legensteiner Jhtt, Leonhardter E, Matschwaiger E, Mitterrieden Jhtt, Neuofner Jhtt, Oberriedner E, Ofner Jhtt, Persch E, Pitzer (nordwestlich von Oppenberg) E, Pitzer (südlich von Oppenberg) E, Raaber E, Rabrucker E, Raml E, Rammli E, Rappl E, Refer E, Rohrach ZH, Schaffer Gh, Schattner Gh, Schieden E, Schüttoma E, Schwaigbergerhube E, Speiker E, Stillbachhütte Jhtt, Stubenberger We, Tröschmitzhütte Jhtt, Unterriedner We, Vorberg ZH, Wielandhütte Jhtt, Winkel ZH, Wirtler We, Wirtslehen E, Zeiser We

Almen: Bacherlehen, Bergerhube, Hintergulling, Horningalm, Lackenalm, Moar im Bichl, Mödering, Plienten, Saubichl, Schattnerlehen, Schwarzgulling, Seiten, Sommeralm

Zählsprengelübersicht:

Oppenberg	000	105	75	101	80	277	24	10	35
-----------	-----	-----	----	-----	----	-----	----	----	----

Palfau

612 30	000	156	121	175	156	449	38	23	37
---------------	------------	------------	------------	------------	------------	------------	-----------	-----------	-----------

Gerichtsbezirk: Liezen

Fläche: 5.804,18 ha

Katastralgemeinden: Palfau 5.804,18 ha

Postleitzahl: 8923

Österr. Karte: 100, 101

Höhenklasse: 5

NUTS 3-Code: AT222

15831 Palfau (47°42'41",14°48'55")	000	156	121	175	156	449	38	23	37
---	------------	------------	------------	------------	------------	------------	-----------	-----------	-----------

Akoglbauer E, An der Wacht E, Bergbauer E, Birkner E, Erzholden E, Eschau Gh, Eschauhütte Jhtt, Faschingbauer E, Grubbauer E, Hämmerl E, Hebenstreit E, Hirtenlehner E, Jaglbauernhütte Jhtt, Karlbauer E, Lackner E, Mendling R 535, Moar E, Nachbagauer E, Naturfreundehütte Schh, Obere Palfau R 574, Palfau Links ZH (550), Pieringer E, Püllgraben E, Raffelgraben R, Scheibenberghütte Jhtt, Schneßl E, Schönau R, Sulzbach Jhtt, Untere Palfau ZH (550), Voralpen E, Weber E

Almen: Lärchkogelalm, Moaralmhütte, Mooswirtalm

Zählsprengelübersicht:

Palfau	000	156	121	175	156	449	38	23	37
--------	-----	-----	-----	-----	-----	-----	----	----	----

Liezen

Gemeindenname OKZ Ortschaftsname	ZB ZSP	Gebäude insges.	Geb.mit Haupt- wohnsitz	Wohnun- gen	Haus- halte	Wohn- bevölk.	Neben- wohnsitz- fälle	Ar- beits- stätten	L + F Betr.- stätten
-------------------------------------	-----------	--------------------	-------------------------------	----------------	----------------	------------------	------------------------------	--------------------------	----------------------------

Pichl-Kainisch

612 33 **000 303 226 364 285 780 84 39 48**

Gerichtsbezirk: Irdning

Fläche: 2.983,64 ha

Katastralgemeinden: Pichl 2.983,64 ha

Postleitzahlen: Gemeindeamt: 8984 weitere: 8983

Österr. Karte: 96, 97

Höhenklasse: 7

NUTS 3-Code: AT222

15838	Äußere Kainisch R (800) Gamitz W, Kainisch D, Kainischer Kieswerk Sgr, Kranaweter R, Prietal W	000	133	94	145	106	289	53	13	15
15839	Knoppen R (820) Berg ZH, Matl Fhei, Melzen R, Steinwandler E	000	84	57	97	70	205	17	5	14
15840	Mühlreith R Heimreith R (800)	000	27	25	28	26	75	6	4	7
15841	Pichl D 803 (47°34'01",13°51'29") Reith W Almen: Langmoosalm, Seidenhofalm, Talalm	000	59	50	94	83	211	8	17	12

Zählsprengelübersicht:

Pichl-Kainisch *000 303 226 364 285 780 84 39 48*

Pichl-Preunegg

612 32 **000 289 212 304 273 891 52 82 66**

Gerichtsbezirk: Schladming

Fläche: 5.433,83 ha

Katastralgemeinden: Pichl 1.133,00 ha, Preunegg 4.300,83 ha

Postleitzahlen: Gemeindeamt: 8973 weitere: 8970, 8974

Österr. Karte: 126, 127

Höhenklasse: 7

NUTS 3-Code: AT222

15835	Gleiming D (800) Eisbacher E, Gleimingberg ZH, Reiter E	000	50	37	45	42	147	8	24	16
15836	Pichl ZH 799 (47°23'26",13°36'43") Halseralm Agh, Irxner E, Mandling D (820), Meislinger E, Oberhorner E, Ochsenalm Agh, Romsenbauer E, Saumer E, Sonnenalm Agh, Steirerhof Gh, Stoaner E, Unterhorner E, Vorberg ZH (1050), Warter E, Warterdorf Sdlg	000	176	140	214	192	601	32	40	32
15837	Preunegg ZH (1050) Bänklinger E, Bankwirt Gh, Dunkelbacher E, Edelbacher E, Eiskarhütte Agh, Forsthaus Preunegg Jh, Fressold E, Gasselhöhehütte Schih, Giglachseehütte Schh, Kainer E, Rauner E, Reiteralmhütte Agh, Thonner E, Weitgasser E, Windleitner E Almen: Aigneralm, Berglalm, Faslalm, Heißenalm, Holzer, Klausalm, Moarhofalm, Obere Moarhofalm, Obere Moseralm, Obere Neudeckalm, Obere Schupferalm, Schoberalm, Strick, Untere Neudeckalm, Untere Schupferalm, Untere Weitgaßalm, Ursprungalm	000	63	35	45	39	143	12	18	18

Zählsprengelübersicht:

Pichl-Preunegg *000 289 212 304 273 891 52 82 66*

Liesen

Gemeindename OKZ Ortschaftsname	ZB ZSP	Gebäude insges.	Geb.mit Haupt- wohnsitz	Wohnun- gen	Haus- halte	Wohn- bevölk.	Neben- wohnsitz- fälle	Ar- beits- stätten	L + F Betr.- stätten
---------------------------------------	-----------	--------------------	-------------------------------	----------------	----------------	------------------	------------------------------	--------------------------	----------------------------

Ramsau am Dachstein

612 36 **X** **1.008** **665** **1.096** **853** **2.701** **707** **284** **158**

Gerichtsbezirk: Schladming
 Fläche: 7.540,33 ha
 Katastralgemeinden: Leiten 1.230,90 ha, Ramsau 6.309,43 ha
 Postleitzahl: 8972
 Österr. Karte: 126, 127
 Höhenklasse: 8
 NUTS 3-Code: AT222

15848 Ramsau am Dachstein **000** **352** **232** **437** **346** **1.021** **255** **129** **64**
(47°25'23",13°39'02")

Burgstaller Gh, Edelbrunn Gh, Feisterer Gh, Gabäcker E, Grah E, Guttenberghaus Schh, Jagersberger E, Knoll Gh, Kulm R, Lodenwalker Gh, Perner E, Ramsau ZH (1150), Ramsau (Ort) D 1135, Reitbauer E, Reiter E, Rössing ZH, Rössinger E, Schrempf E, Silberkarhütte Schh, Stierer Gh
 Almen: Lärchbodenalm, Luseralm

15849 Ramsauleiten 001 527 346 550 407 1.320 405 101 64

Burglechner E, Dalg E, Ebengütl E, Fürster E, Greimelbacher E, Kieler E, Kobaldhof Hot, Leiten ZH 1032, Ortner E, Pacher E, Pois E, Rittisser E, Schlapfer E, Schneeberger E, Stocker Gh, Timmlbauer E, Tritscher E, Vorberg ZH 1126, Waldrand Gh, Wieser E

15850 Schildlehen ZH (1250) 000 129 87 109 100 360 47 54 30

Austriahütte Schh, Auwirt Gh, Dachstein ZH, Dachsteinhaus Gh, Dachsteinruhe Gh, Dachsteinsüdwandhütte Schh, Gerold E, Glösalm Agh, Grundlehner E, Helferer E, Hierzegg ZH, Hunerkogel Agh, Mühlebner E, Schweiger E, Türwandhütte Agh, Walcher E
 Almen: Brandalm, Mühlebneralm, Neustadtalm, Schlitzenalm, Walcheralm

Zählsprengelübersicht:

Ramsau-Schildlehen	000	481	319	546	446	1.381	302	183	94
Ramsauleiten	001	527	346	550	407	1.320	405	101	64

Rohrmoos-Untertal

612 37 **000** **584** **342** **656** **491** **1.404** **356** **178** **129**

Gerichtsbezirk: Schladming
 Fläche: 14.633,53 ha
 Katastralgemeinden: Rohrmoos 6.557,46 ha, Untertal 8.076,07 ha
 Postleitzahl: 8971
 Österr. Karte: 127, 128
 Höhenklasse: 7
 NUTS 3-Code: AT222

15851 Fastenberg ZH (1050) 000 115 42 97 49 153 121 38 23

Aignerhütte E, Asinger E, Beraller E, Buchegger E, Horreiter E, Lärchkogelhütte Schh, Schladminger Hütte Schh, Wieslechner E
 Almen: Hinterer Krahberger, Krahbergeralm, Vorderer Krahberger

15852 Obertal ZH (1000) 000 67 39 59 51 142 22 14 24

Angererhof E, Bärnhof E, Bergsenghütte Jhtt, Duisitzkarhütte Schh, Gmeiner E, Ignaz-Mattis-Hütte Schh, Keinprechthütte Schh, Klock E, Leitner E, Royer E, Schlapfer E, Tauerngold E, Windbacher Gh
 Almen: Eschachalm, Hopfriesen, Lackneralm, Neualm, Patzenalm, Postlehen, Saghütten, Schönauer, Silbersteinalm, Wehrhofalm

15853 Rohrmoos ZH (900) **000** **284** **212** **392** **325** **926** **141** **107** **50**
(47°23'00",13°41'01")

Ablhof E, Alpsteiger E, Frech E, Hochwurzenhütte Schh, Koglmann E, Moser E, Waldfrieden Gh, Wieslechner E, Winterer Gh

15854 Untertal ZH (950) 000 118 49 108 66 183 72 19 32

Gföllner E, Gladner E, Gollinghütte Schh, Michlbauer Gh, Preintalerhütte Schh, Rittesser E, Schipplechner E, Tetter

Liezen

Gemeindenname OKZ Ortschaftsname	ZB ZSP	Gebäude insges.	Geb.mit Haupt- wohnsitz	Wohnun- gen	Haus- halte	Wohn- bevölk.	Neben- wohnsitz- fälle	Ar- beits- stätten	L + F Betr.- stätten
--	-----------	--------------------	-------------------------------	----------------	----------------	------------------	------------------------------	--------------------------	----------------------------

Agh, Wieser E, Wirtshaus Zur Weißen Wand Agh

Almen: Angereralm, Brandalm, Gassenalm, Granglalm, Hinkerlehen, Hofbaueralm, Kerschbaumeralm, Kotalm, Neualm, Obere Gfölleralm, Schmiedlechneralm, Sondlalm, Untere Gfölleralm, Untere Steinwenderalm, Waldhäuslalm, Wieseralm

Zählsprengelübersicht:

Rohrmoos-Untertal	000	584	342	656	491	1.404	356	178	129
-------------------	-----	-----	-----	-----	-----	-------	-----	-----	-----

Rottenmann ST

612 38	X	1.348	1.095	2.483	2.330	5.489	217	216	168
---------------	----------	--------------	--------------	--------------	--------------	--------------	------------	------------	------------

Gerichtsbezirk: Liezen

Fläche: 11.251,35 ha

Katastralgemeinden: Bärndorf 1.194,23 ha, Büschendorf 145,76 ha, Edlach 736,90 ha, Rottenmann 8.006,51 ha, Singsdorf 1.167,95 ha

Postleitzahl: 8786

Österr. Karte: 98, 99, 129, 130

Höhenklasse: 6

NUTS 3-Code: AT222

15832	Bärndorf D	004	124	93	122	101	294	12	8	45
	Äußerer Sonnberg ZH, Eder E, Egger E, Freßner E, Hallweg ZH, Innerer Sonnberg ZH, Mühlberger E, Pöllinger E, Salber E, Sausteiger E, Unterhauer E, Wölfig We									
	Almen: Trummer									
15855	Boder Stt (740)	003	238	213	380	361	917	25	9	12
	Gruberhütte Jhtt, Landlhütte Jhtt, Mesneralm Jhtt									
15856	Bruckmühl Stt 655	001	83	76	315	308	703	27	8	1
15857	Büschendorf D	003	76	53	67	61	177	3	3	10
	Büschendorf-Zerstreute Häuser ZH, Hochschwaiger E									
	Almen: Schwaiger Hube									
15833	Edlach D	004	33	29	39	38	106	1	2	23
	Hinterberg ZH, Lackner E, Poderer W, Poierer R, Rauchauf E, Tascher E									
15858	Klamm R	002	33	30	68	67	139	3	2	3
15859	Rottenmann Stt 681	X	436	365	1.059	1.009	2.192	91	138	15
	(47°31'28",14°21'31")	000	116	96	276	254	596	31	77	5
		001	133	100	530	518	1.018	31	49	3
		002	187	169	253	237	578	29	12	7
	Burgtorsiedlung Sdlg, Stadtwaldsiedlung Sdlg									
15860	Sankt Georgen Stt (680)	X	106	71	154	127	285	35	23	14
		002	53	30	73	50	107	31	13	7
		003	53	41	81	77	178	4	10	7
	Aberlinbauer E, Brauner E, Kuhbüchler E, Rottenmanner Hütte Schh, Sankt Georgen-Zerstreute Häuser ZH, Scheibenboden ZH, Schindlhof W, Weislhube E									
15834	Singsdorf R	004	70	58	81	69	204	4	3	17
	Einöd ZH, Gstatthof W, Sand ZH, Schaanitzer E, Weinmeister E									
	Almen: Kalcher									
15861	Strechau R	002	61	43	68	66	148	6	13	10
	Ameisbüchler E, Arbesser E, Mitterhof E, Strechhof E, Talhof E, Treberer E									
15862	Streichen ZH	002	17	6	8	7	21	1	1	1
	Elsahütte Jhtt, Hogerer E, Jagdhäuser Jh, Lorlehütte Jhtt, Persch Jh, Prentelbauer Jh, Sankt Viktorkapelle Ki, Seitenstallalm Jhtt									
	Almen: Perwurzalm, Reiteralm									
15863	Villmannsdorf D	003	71	58	122	116	303	9	6	17
	Goldbichl W, Grünbichl W, Thörlrhütte Jhtt, Villmannsdorf-Zerstreute Häuser ZH									

Liezen

Gemeindenname OKZ Ortschaftsname	ZB ZSP	Gebäude insges.	Geb.mit Haupt- wohnsitz	Wohnun- gen	Haus- halte	Wohn- bevölk.	Neben- wohnsitz- fälle	Ar- beits- stätten	L + F Betr.- stätten
-------------------------------------	-----------	--------------------	-------------------------------	----------------	----------------	------------------	------------------------------	--------------------------	----------------------------

Zählsprengelübersicht:

Rottenmann-Zentrum	000	116	96	276	254	596	31	77	5
Zentrum-Umgebung-West	001	216	176	845	826	1.721	58	57	4
Rottenmann-Süd	002	351	278	470	427	993	70	41	28
Rottenmann-Nord	003	438	365	650	615	1.575	41	28	46
Palten	004	227	180	242	208	604	17	13	85

Sankt Gallen M

612 39	000	518	388	695	603	1.518	172	82	97
---------------	------------	------------	------------	------------	------------	--------------	------------	-----------	-----------

Gerichtsbezirk: Liezen

Fläche: 6.100,83 ha

Katastralgemeinden: Bergerviertel 1.219,29 ha, Oberreith 3.006,83 ha, Reiflingviertel 1.707,11 ha, St. Gallen 167,60 ha

Postleitzahlen: Gemeindeamt: 8933 weitere: 8932

Österr. Karte: 99, 100

Höhenklasse: 5

NUTS 3-Code: AT222

15864	Bergerviertel R (640)	000	56	41	63	49	141	14	-	19
	Brunnstainer E, Ederer E, Geigenkogel W, Kohlmann E, Simandl E, Sonntagkogelhütte Jhtt, Spitzenbach ZH Almen: Ennsbaumer, Kohlmannalm									
15865	Oberreith R 555	000	139	97	174	155	409	41	13	27
	Bamacher E, Eisenzieher E, Fischerhütte Gh, Gastnerbauer E, Grießbach ZH, Hadler E, Hobisch E, Hubenbauer E, Lindenhof R, Mengg E, Mieselbodenhütte Jhtt, Oberhof R, Pölzau E, Pölzenbach R, Schaufelhacker E, Zinödlbauer E Almen: Alpsteig, Haslinger, Rabischbacheralm, Seisenalm, Zinödlbaueralm									
15866	Reiflingviertel R 537	000	52	40	52	46	153	20	5	26
	Abel E, Finsterbach W, Fößleitner E, Meierhube E, Neubauer E, Sagbauer E, Schindlgraben Jagdhaus Jh, Schloss Kaslegg Fhei, Schoberer R, Stangl R, Stiebergraben R, Unterberger E, Wiesenbauer E Almen: Stockingeralm									
15867	Sankt Gallen M 515	000	271	210	406	353	815	97	64	25
	(47°41'34",14°37'00") Meierhof E, Ruine Gallenstein Ru									

Zählsprengelübersicht:

St.Gallen	000	518	388	695	603	1.518	172	82	97
-----------	-----	-----	-----	-----	-----	-------	-----	----	----

Sankt Martin am Grimming

612 40	000	287	213	325	270	761	78	29	77
---------------	------------	------------	------------	------------	------------	------------	-----------	-----------	-----------

Gerichtsbezirk: Schladming

Fläche: 3.762,01 ha

Katastralgemeinden: Diemlern 918,08 ha, Lengdorf 1.478,96 ha, St. Martin 1.364,97 ha

Postleitzahlen: Gemeindeamt: 8954 weitere: 8962

Österr. Karte: 97, 128

Höhenklasse: 6

NUTS 3-Code: AT222

15868	Diemlern D (690)	000	57	42	55	48	147	5	8	18
	Espang R (650), Hollinger E, Kalk-und Schotterwerk Sgr, Oberstuttern D, Zelzer E									
15869	Oberlengdorf D 729	000	48	39	45	40	116	9	2	16
	Hintere Klausgrabenhütte Jhtt Almen: Berillenalm, Rassenbachalm									
15870	Salza R (670)	000	38	32	49	37	112	4	2	12
	Kraftwerk Salza Krwk, Krottendorf W (660), Lankner E									

Liezen

Gemeindenname OKZ Ortschaftsname	ZB ZSP	Gebäude insges.	Geb.mit Haupt- wohnsitz	Wohnun- gen	Haus- halte	Wohn- bevölk.	Neben- wohnsitz- fälle	Ar- beits- stätten	L + F Betr.- stätten
15871 Sankt Martin am Grimming D 716 (47°29'23",13°59'00") Hubertuskapelle Ki, Steinkeller Mh	000	76	47	106	87	235	36	15	11
15872 Tipschern R 674 Prenten ZH, Stöckl E	000	47	37	48	40	111	16	1	11
15873 Unterlengdorf W Eselberger E, Kranzbach ZH, Titschenbacher E	000	21	16	22	18	40	8	1	9
Zählsprengelübersicht:									
St.Martin am Grimming	000	287	213	325	270	761	78	29	77

Sankt Nikolai im SölktaI

612 41	000	174	139	179	160	517	21	20	80
---------------	------------	------------	------------	------------	------------	------------	-----------	-----------	-----------

Gerichtsbezirk: Schladming
 Fläche: 13.538,20 ha
 Katastralgemeinden: St. Nikolai 13.538,20 ha
 Postleitzahl: 8961
 Österr. Karte: 128, 129
 Höhenklasse: 8
 NUTS 3-Code: AT222

15874 Sankt Nikolai im SölktaI D 1127 (47°20'39",14°02'00")	000	174	139	179	160	517	21	20	80
--	------------	------------	------------	------------	------------	------------	-----------	-----------	-----------

Berchtaler Jhtt, Breitenauhütte Jhtt, Brem E, Fleiß ZH 936, Griesebner E, Gruber E, Halterhütte beim Seifriedkar Jhtt, Hansebner E, Hohegger W, Larer E, Leitner E, Madelsgrubenalm Jhtt, Mandl E, Moditzer E, Mößna R 1023, Oberlanger E, Oberrainer E, Ödwirt E, Rainer E, Rodler E, Rollesser E, Schlager E, Schwarzlechner E, Sonnkarhütte Jhtt, Spießschwaiger Gh, Stierberghütte Jhtt, Stocker E, Stricker E, Tattermann E, Triml E, Troger E, Unterlanger E

Almen: Bräualm, Breitlahnalm, Erzherzog-Johann-Hütte, Finsterkarhütte, Gsengalm, Hansenalm, Hohenseealm, Hüttfeldalm, Kaltenbachalm, Kaltherberghütte, Knallalm, Lareralm, Mahdfeldhütte, Mautneralm, Obere Plöschmitzalm, Schimpelhütte, Seifriedalm, Strickeralm, Untere Plöschmitzalm, Winkleralm

Zählsprengelübersicht:

St.Nikolai im SölktaI	000	174	139	179	160	517	21	20	80
-----------------------	-----	-----	-----	-----	-----	-----	----	----	----

Schladming ST

612 42	X	1.037	801	2.409	1.941	4.570	807	425	65
---------------	----------	--------------	------------	--------------	--------------	--------------	------------	------------	-----------

Gerichtsbezirk: Schladming
 Fläche: 1.030,52 ha
 Katastralgemeinden: Klaus 746,95 ha, Schladming 283,57 ha
 Postleitzahl: 8970
 Österr. Karte: 127
 Höhenklasse: 6
 NUTS 3-Code: AT222

15875 Klaus	X	255	211	510	373	973	181	51	36
	002	112	84	207	115	294	113	23	19
	005	143	127	303	258	679	68	28	17

Galgenbichl W, Haslach W, Klausner W, Mauterdorf R (740), Neuwirt W, Nößlauer W, Nußdörfel R, Obere Klaus ZH, Poß E, Salzburger-Siedlung Sdlg, Sonnenhang Sdlg, Stierern Sdlg, Taxner W

15876 Schladming St 750 (47°23'28",13°41'24")	X	782	590	1.899	1.568	3.597	626	374	29
	000	212	142	380	311	627	90	203	10
	001	89	74	127	118	278	24	29	10
	003	313	257	848	747	1.811	244	75	7

Liezen

Gemeindenname OKZ Ortschaftsname	ZB ZSP	Gebäude insges.	Geb.mit Haupt- wohnsitz	Wohnun- gen	Haus- halte	Wohn- bevölk.	Neben- wohnsitz- fälle	Ar- beits- stätten	L + F Betr.- stätten
004		168	117	544	392	881	268	67	2
Maistatt R, Starchl E, WM-Siedlung Sdlg									
Zählsprengelübersicht:									
Schladming-Zentrum	000	212	142	380	311	627	90	203	10
Schladming-West	001	89	74	127	118	278	24	29	10
Schladming-Umgebung-West	002	112	84	207	115	294	113	23	19
Schladming-Zentr.-Umg.	003	313	257	848	747	1.811	244	75	7
Schladming-Bahnhof	004	168	117	544	392	881	268	67	2
Schladming-Umgebung-Ost	005	143	127	303	258	679	68	28	17

Selzthal

612 43	X	489	405	964	872	1.947	118	43	35
---------------	----------	------------	------------	------------	------------	--------------	------------	-----------	-----------

Gerichtsbezirk: Liezen
 Fläche: 1.670,89 ha
 Katastralgemeinden: Selzthal 1.670,89 ha
 Postleitzahlen: Gemeindeamt: 8900 weitere: 8786
 Österr. Karte: 98, 99
 Höhenklasse: 6
 NUTS 3-Code: AT222

15877	Neulassing D 638	001	159	145	190	177	433	25	6	6
	Friede Sdlg, Moos R, Paltenadam Gh									
15878	Selzthal D 636	X	295	229	729	658	1.404	89	34	21
	(47°33'00",14°18'55")	000	108	73	283	261	544	29	27	6
		002	187	156	446	397	860	60	7	15
	Beichtbucher E, Gföllner E, Gsiegerhütte Jhtt, Naturfreundehaus E, Neureiter E, Pichler E									
15879	Versbichl R (700)	000	35	31	45	37	110	4	3	8
	Melzen R, Mitterjantscher E, Stocker E									

Zählsprengelübersicht:

Selzthal-Zentr.-Versbichl	000	143	104	328	298	654	33	30	14
Selzthal-Nordwest	001	159	145	190	177	433	25	6	6
Selzthal-Nordost	002	187	156	446	397	860	60	7	15

Stainach M

612 44	X	473	368	935	881	2.029	125	96	32
---------------	----------	------------	------------	------------	------------	--------------	------------	-----------	-----------

Gerichtsbezirk: Irdning
 Fläche: 1.025,78 ha
 Katastralgemeinden: Stainach 1.025,78 ha
 Postleitzahl: 8950
 Österr. Karte: 97, 98
 Höhenklasse: 6
 NUTS 3-Code: AT222

15880	Niederhofen D	001	32	25	29	27	84	8	7	7
	Schloss Friedstein Schl, Stein W									
15881	Stainach M 655	X	441	343	906	854	1.945	117	89	25
	(47°31'55",14°06'36")	000	228	176	410	382	869	57	63	16
		001	213	167	496	472	1.076	60	26	9
	Katzensteiner E, Kläranlage Stainach Wk, Schloss Sonnhof Schl, Schloss Stainach Schl Almen: Leistenalm									

Liezen

Gemeindenname OKZ Ortschaftsname	ZB ZSP	Gebäude insges.	Geb.mit Haupt- wohnsitz	Wohnun- gen	Haus- halte	Wohn- bevölk.	Neben- wohnsitz- fälle	Ar- beits- stätten	L + F Betr.- stätten
--	-----------	--------------------	-------------------------------	----------------	----------------	------------------	------------------------------	--------------------------	----------------------------

Zählsprengelübersicht:

Stainach-Zentrum	000	228	176	410	382	869	57	63	16
Stainach-Umgebung	001	245	192	525	499	1.160	68	33	16

Tauplitz

612 45	000	460	289	583	399	1.002	196	65	76
---------------	------------	------------	------------	------------	------------	--------------	------------	-----------	-----------

Gerichtsbezirk: Irdning

Fläche: 5.387,80 ha

Katastralgemeinden: Klachau 1.302,24 ha, Tauplitz 4.085,56 ha

Postleitzahl: 8982

Österr. Karte: 97

Höhenklasse: 7

NUTS 3-Code: AT222

15882	Furt D (850)	000	66	54	75	68	185	7	6	18
	Bauer am Kulm E, Furtberg ZH, Irgbauer E, Kulm ZH, Rinnerhube Jhtt, Strimitzer E									
15883	Klachau R (820)	000	69	62	88	80	214	12	6	10
	Girtstatt R, Petz E, Schrödis R, Winkler E									
15884	Tauplitz D 896	000	275	164	361	241	576	151	37	48
	(47°33'41",14°00'53")									
	Brandner E, Greith R (950), Hinter E, Hollam ZH (1040)									
15885	Tauplitzalm ZH	000	50	9	59	10	27	26	16	-
	Brentenmöserhütte Schh, Halterhüttel Jhtt, Linzer Tauplitzhaus Schh, Naturfreundehaus Tauplitzalm Schh, Steirerseehöhlen Schh, Theodor-Karl-Holl-Haus Schh, Almen: Ödernalm									

Zählsprengelübersicht:

Tauplitz	000	460	289	583	399	1.002	196	65	76
----------	-----	-----	-----	-----	-----	-------	-----	----	----

Treglwang

612 46	000	139	112	173	157	402	39	14	37
---------------	------------	------------	------------	------------	------------	------------	-----------	-----------	-----------

Gerichtsbezirk: Liezen

Fläche: 3.623,93 ha

Katastralgemeinden: Furth 1.218,32 ha, Treglwang 2.405,61 ha

Postleitzahlen: Gemeindeamt: 8782 weitere: 8781

Österr. Karte: 100, 130, 131

Höhenklasse: 6

NUTS 3-Code: AT222

15886	Furth ZH (750)	000	14	11	15	12	42	3	2	7
	Boimuth E, Hammer E, Hühnersberger E, Knotzl E, Rahn E, Schlapflebenalm Jhtt, Schloss Paltenstein Schl, Steinacher Jhtt									
15887	Treglwang D 745	000	125	101	158	145	360	36	12	30
	(47°28'32",14°35'36")									
	Brandschink W, Denner E, Egger Jhtt, Kendler E, Kreistner E, Ledersberger E, Roßegg Jh, Sonnberg ZH (800), Tobeitsch R									
	Almen: Grünkaralm, Kendleralm, Obere Grünkaralm, Troglenzenalm									

Zählsprengelübersicht:

Treglwang	000	139	112	173	157	402	39	14	37
-----------	-----	-----	-----	-----	-----	-----	----	----	----

Liezen

Gemeindename OKZ Ortschaftsname	ZB ZSP	Gebäude insges.	Geb.mit Haupt- wohnsitz	Wohnun- gen	Haus- halte	Wohn- bevölk.	Neben- wohnsitz- fälle	Ar- beits- stätten	L + F Betr.- stätten
---------------------------------------	-----------	--------------------	-------------------------------	----------------	----------------	------------------	------------------------------	--------------------------	----------------------------

Trieben ST

612 47 **X** **888** **787** **1.725** **1.641** **3.808** **283** **146** **98**

Gerichtsbezirk: Liezen

Fläche: 4.553,83 ha

Katastralgemeinden: Dietmannsdorf 1.336,92 ha, Schwarzenbach 803,16 ha, St. Lorenzen 1.286,97 ha, Trieben 1.126,78 ha

Postleitzahl: 8784

Österr. Karte: 99, 130

Höhenklasse: 6

NUTS 3-Code: AT222

15888	Dietmannsdorf bei Trieben D 751	003	199	178	204	192	521	48	7	40
	Aicher Gh, Bichlmoar E, Moar zum Bichl E, Obersonnberg ZH, Untersonnberg ZH									
	Almen: Dürntaler, Edenburgeralpl, Hörhauser, Rotbacher, Wagenbänkalm									
15889	Sankt Lorenzen im Paltental D 749	002	122	114	138	137	374	23	8	26
	Lorenzergraben ZH									
	Almen: Kühberger, Pettaleralm									
15890	Schwarzenbach D	002	82	72	79	78	187	16	9	7
	Scheibl E, Sportplatzsiedlung-Nord W									
	Almen: Hölleralm, Kreuzbergalm, Schaupenhube									
15891	Trieben St 709	X	485	423	1.304	1.234	2.726	196	122	25
	(47°29'01",14°29'01")	000	274	237	755	727	1.647	113	71	13
		001	211	186	549	507	1.079	83	51	12
	Greithbauer E, Hanslhütte Jhtt, Höchtl E, Maco Fbk, Tuschleitner E, Veitsch-Radex-Didier Fbk									

Zählsprengelübersicht:

Trieben-West	000	274	237	755	727	1.647	113	71	13
Trieben-Ost	001	211	186	549	507	1.079	83	51	12
St.Lorenzen-Schwarzenbach	002	204	186	217	215	561	39	17	33
Dietmannsdorf	003	199	178	204	192	521	48	7	40

Weißbach an der Enns M

612 48 **000** **191** **119** **307** **225** **566** **52** **19** **39**

Gerichtsbezirk: Liezen

Fläche: 6.858,05 ha

Katastralgemeinden: Weißbach an der Enns 5.415,72 ha, Wolfsbachau 1.442,33 ha

Postleitzahlen: Gemeindeamt: 8932 weitere: 8933, 8934

Österr. Karte: 99, 100

Höhenklasse: 4

NUTS 3-Code: AT222

15892	Bichl ZH (450)	000	23	18	25	23	67	2	2	6
	Kern E, Laussabauer E, Rainbauer E									
15893	Breitau ZH	000	6	5	7	6	33	1	-	5
	Großschoberbauer E, Hagauer E, Jaglbauer E, Kleinschoberbauer E, Kupferbauer E, Peterbauer E									
15894	Oberlaussa ZH	000	19	3	24	4	9	2	1	1
	Gjaid R, Hinterzwiesel E, Rauchschoberhütte Jhtt, Seebodenhütte Jhtt, Vorderzwiesel We									
	Almen: Grabenbaueralm, Großschoberbaueralm, Jaglbaueralm, Pözalalm, Simandlalm, Veitlbaueralm									
15895	Unterlaussa ZH (550)	000	16	13	22	18	51	7	1	6
	Karlühle E, Kremsbichler E									

Liezen

Gemeindenname OKZ Ortschaftsname	ZB ZSP	Gebäude insges.	Geb.mit Haupt- wohnsitz	Wohnun- gen	Haus- halte	Wohn- bevölk.	Neben- wohnsitz- fälle	Ar- beits- stätten	L + F Betr.- stätten
15896 Weißenbach an der Enns M 428 (47°42'24",14°37'53") Fellner E, Spitzenberger E	000	109	73	212	167	369	39	15	14
15897 Wolfsbachau ZH Graßbichlerhütte Jhtt, Grubergut E, Hadler E, Hinterau E, Lofer E, Mitterau E, Oberauer E, Pfliegeralmhütte Jhtt, Steinau E, Vorau E, Wegscheidhütte Jhtt, Wöhyr E	000	18	7	17	7	37	1	-	7
Zählsprengelübersicht:									
Weißenbach an der Enns	000	191	119	307	225	566	52	19	39

Weißenbach bei Liezen

612 49	000	372	313	482	451	1.158	88	54	30
Gerichtsbezirk: Liezen Fläche: 3.581,66 ha Katastralgemeinden: Weißenbach bei Liezen 3.581,66 ha Postleitzahl: 8940 Österr. Karte: 98 Höhenklasse: 6 NUTS 3-Code: AT222									

15898 Weißenbach bei Liezen D 654 (47°34'18",14°12'01") Sensenschmied W, Wißmanngut Mh Almen: Brunnalm, Langpoltenalm, Naslerbrunn, Steinfeldalm	000	372	313	482	451	1.158	88	54	30
---	------------	------------	------------	------------	------------	--------------	-----------	-----------	-----------

Zählsprengelübersicht:

Weißenbach bei Liezen	000	372	313	482	451	1.158	88	54	30
-----------------------	-----	-----	-----	-----	-----	-------	----	----	----

Weng im Gesäuse

612 50	000	219	151	275	227	632	45	29	32
Gerichtsbezirk: Liezen Fläche: 7.562,63 ha Katastralgemeinden: Weng 7.562,63 ha Postleitzahl: 8913 Österr. Karte: 99, 100 Höhenklasse: 6 NUTS 3-Code: AT222									

15899 Gstatterboden R (590) Buchsteinhaus Schh, Ennstaler Hütte Schh, Gesäuse Gh, Gstatterboden-Zerstreute Häuser ZH, Gstatterbodenbauer Jh, Reitegger E Almen: Hochscheibenalm, Hörantalm, Niederscheibenalm	000	34	14	29	21	58	8	6	1
---	-----	----	----	----	----	----	---	---	---

15900 Weng im Gesäuse D 653 (47°35'55",14°30'02") Admonterhaus Schh, Bretterlechner E, Buchau ZH, Ennstalerhof E, Gamsjäger Jh, Geiergraben ZH (680), Grabneralmhaus Schh, Haranger E, Hoisl E, Jagdschloss Weng Schl, Kletzenberg ZH (800), Radmerer E, Schoberer E, Schröckendorf D (640), Schwaighof ZH (670), Seewald E, Steinfeldsiedlung Sdlg (650), Toiner E, Tonner E Almen: Auf der Lahn, Forchneralm, Großegg, Haberalalm, Lederer	000	185	137	246	206	574	37	23	31
---	------------	------------	------------	------------	------------	------------	-----------	-----------	-----------

Zählsprengelübersicht:

Weng im Gesäuse	000	219	151	275	227	632	45	29	32
-----------------	-----	-----	-----	-----	-----	-----	----	----	----

Liezen

Gemeindenname OKZ Ortschaftsname	ZB ZSP	Gebäude insges.	Geb.mit Haupt- wohnsitz	Wohnun- gen	Haus- halte	Wohn- bevölk.	Neben- wohnsitz- fälle	Ar- beits- stätten	L + F Betr.- stätten
---------------------------------------	-----------	--------------------	-------------------------------	----------------	----------------	------------------	------------------------------	--------------------------	----------------------------

Wildalpen

612 51 **000 306 191 318 220 602 87 30 58**

Gerichtsbezirk: Liezen
 Fläche: 20.309,49 ha
 Katastralgemeinden: Wildalpen 20.309,49 ha
 Postleitzahl: 8924
 Österr. Karte: 71, 101, 102
 Höhenklasse: 6
 NUTS 3-Code: AT222

15901 Wildalpen D 607 000 306 191 318 220 602 87 30 58
(47°39'55",14°59'01")

Abbreun E, Bergerbauer E, Brandl E, Breitengries ZH, Brunn ZH (630), Brunnjäger Jh, Burgstallort E, Casari E, Christerbauer E, Dipplbauer E, Drei Keuschen ZH, Fachwerk ZH, Fischerau ZH, Fischerreith Jhtt, Glimitzer E, Grabenbauerhütte Jhtt, Grabner E, Häuslbauer E, Hinterwildalpen D 780, Hirschbodenhütte Jhtt, Holzäpfeltal R (660), Hopfgarten R 615, Irxenau E, Klaus W, Krimpenbach Jhtt, Krumpen E, Kühbachau ZH, Lahnbauer E, Lichtenegg ZH, Margaretenhütte Jhtt, Marienhütte Jhtt, Musel E, Peterhütte Jhtt, Poschenhöf R, Reiterbaueralm Jhtt, Rothmoos ZH, Rothwald ZH, Samml E, Säusenbach R, Scharberghütte Jhtt, Schneckengraben ZH, Schreier Jhtt, Schreiereng W, Seltenheim Jhtt, Spanning E, Steinbruch E, Wasserriedelhütte Jhtt, Winterhöf R, Wöhry E
 Almen: Eibalm, Gögalalm, Happelhütte, Haschtlhütte, Heimmoseralm, Krumpenalm, Liesenhütte, Muselhütte, Nasenbaueralm, Neunerbaueralm, Pumperlhochalm, Schneßalm, Stanglhütte, Stollhütte, Zisleralm

Zählsprengelübersicht:

Wildalpen	000	306	191	318	220	602	87	30	58
-----------	-----	-----	-----	-----	-----	-----	----	----	----

Wörschach

612 52 **000 397 323 532 479 1.197 60 46 42**

Gerichtsbezirk: Irdning
 Fläche: 4.287,82 ha
 Katastralgemeinden: Wörschach 4.287,82 ha
 Postleitzahl: 8942
 Österr. Karte: 98
 Höhenklasse: 6
 NUTS 3-Code: AT222

15902 Maitschern D 659 000 125 101 164 152 411 16 14 10
 Stein W

15903 Wörschach D 650 000 272 222 368 327 786 44 32 32
(47°33'01",14°08'53")

Eder E, Hanslhütte Jhtt, Hochmölbingshütte Schh, Kerschbaumer E, Liezener Hütte Schh, Oberkerschbaumer E, Oberkogler E, Preterebner E, Reiterer Jh, Ruine Wolkenstein Ru, Sallechner E, Simonsbauer E, Vorberger E, Wörschachberg ZH (900)
 Almen: Aicherlkaralm, Bärenfeuchtenalm, Ederlehen, Grafenhube, Graßeckalm, Loresslehen, Niederhüttenalm, Pisterllehen, Schneehitzalm, Sumperalm

Zählsprengelübersicht:

Wörschach	000	397	323	532	479	1.197	60	46	42
-----------	-----	-----	-----	-----	-----	-------	----	----	----

Murau

Gemeindenname OKZ Ortschaftsname	ZB ZSP	Gebäude insges.	Geb.mit Haupt- wohnsitz	Wohnun- gen	Haus- halte	Wohn- bevölk.	Neben- wohnsitz- fälle	Ar- beits- stätten	L + F Betr.- stätten
--	-----------	--------------------	-------------------------------	----------------	----------------	------------------	------------------------------	--------------------------	----------------------------

Murau

614 **10.367 7.720 13.138 10.876 31.472 2.451 1.361 2.597**

Fläche: 138.458,08 ha

Gerichtsbezirke:

Murau

614 1 **10.367 7.720 13.138 10.876 31.472 2.451 1.361 2.597**

Gemeinden: Dürnstein in der Steiermark, Falkendorf, Frojach-Katsch, Krakaudorf, Krakauhintermühlen, Krakauschatten, Kulm am Zirbitz, Laßnitz bei Murau, Mariahof, Mühlen, Murau, Neumarkt in Steiermark, Niederwölz, Oberwölz Stadt, Oberwölz Umgebung, Perchau am Sattel, Predlitz-Turrach, Ranten, Rinegg, Sankt Blasen, Sankt Georgen ob Murau, Sankt Lambrecht, Sankt Lorenzen bei Scheifling, Sankt Marein bei Neumarkt, Sankt Ruprecht ob Murau, Scheifling, Schöder, Schönberg-Lachtal, St. Peter am Kammersberg, Stadl an der Mur, Stolzalpe, Teufenbach, Triebendorf, Winklern bei Oberwölz, Zeutschach

Fläche: 138.458,08 ha

Dürnstein in der Steiermark

614 01 **000 116 86 150 132 334 45 12 29**

Gerichtsbezirk: Murau

Fläche: 1.421,11 ha

Katastralgemeinden: Dürnstein 1.421,11 ha

Postleitzahlen: Gemeindeamt: 9323 weitere: 9360

Österr. Karte: 160, 186

Höhenklasse: 6

NUTS 3-Code: AT226

15984 Dürnstein in der Steiermark R 676 (47°00'01",14°23'52") **000 92 71 127 114 283 39 8 23**

Guldendorf R, Maut E, Oberdorf W 947, Pichling ZH, Pöschlmoar E, Schindler E, Wiegen ZH 878

15985 Wildbad Einöd ZH 740 Halmerhube E, Klobensteiner E, Neudegg E, Oman E **000 24 15 23 18 51 6 4 6**

Zählsprengelübersicht:

Dürnstein i.d.Steiermark *000 116 86 150 132 334 45 12 29*

Falkendorf

614 02 **000 60 51 65 57 207 23 2 29**

Gerichtsbezirk: Murau

Fläche: 1.038,89 ha

Katastralgemeinden: Falkendorf 1.038,89 ha

Postleitzahl: 8862

Österr. Karte: 158

Höhenklasse: 7

NUTS 3-Code: AT226

15986 Falkendorf ZH (910) (47°05'47",14°00'00") **000 60 51 65 57 207 23 2 29**

Fritzhof E, Joschka E, Mauserhütte Jhtt, Schartner E, Zechner E, Zechnerhütte Jhtt
Almen: Payeralm

Zählsprengelübersicht:

Falkendorf *000 60 51 65 57 207 23 2 29*

Murau

Gemeindenname OKZ Ortschaftsname	ZB ZSP	Gebäude insges.	Geb.mit Haupt- wohnsitz	Wohnun- gen	Haus- halte	Wohn- bevölk.	Neben- wohnsitz- fälle	Ar- beits- stätten	L + F Betr.- stätten
--	-----------	--------------------	-------------------------------	----------------	----------------	------------------	------------------------------	--------------------------	----------------------------

Berg R, Berger E, Brandstatt ZH, Ebene R (1260), Emothütte Jhtt, Etrachsee Agh, Fiegler R, Fixlhütte Schih, Grafenhütte Jhtt, Grazer Hütte Schh, Hainzhütte Jhtt, Hintermühlen R, Hollerberg R, Joglbauer E, Klausen R, Lippenbauer E, Moos R, Möslhütte Schh, Obere Trattenbauerhütte Jhtt, Raffalhhütte We, Riedlhütte Jhtt, Roßanger E, Rudolf-Schober-Hütte Schh, Sauschneider E, Schmiedhütte We, Spreitzerhütte We, Sturm E, Ulrichskirche Ki, Vordere Trattenbauerhütte Jhtt, Wotscha ZH

Almen: Ebenhandlhütte (im Prebortal), Ebenhandlhütte (im Rantengraben), Etrachhandlhütte, Grafenalm, Haswahütte, Hintere Gartlerhütte, Höflalm, Karlhütte (im Etrachtal), Klausmotlhütte, Moarhütte (beim Etrachsee), Moarhütte (im Preberggraben), Möslfeldalm, Obere Schöttelhütte, Schattnerhütte, Schitterhütte, Schöttelhütte, Schwaigerhütte, Tocknerhütte, Trafleralm, Vordere Gartlerhütte, Waltlhütte, Wotschibauerhütte

Zählsprengelübersicht:

Krakauhintermühlen	000	182	136	187	156	597	41	25	67
--------------------	-----	-----	-----	-----	-----	-----	----	----	----

Krakauschatten

614 06	000	104	77	110	85	308	29	13	37
---------------	------------	------------	-----------	------------	-----------	------------	-----------	-----------	-----------

Gerichtsbezirk: Murau

Fläche: 1.302,24 ha

Katastralgemeinden: Krakauschatten 1.302,24 ha

Postleitzahl: 8854

Österr. Karte: 158

Höhenklasse: 8

NUTS 3-Code: AT226

15991 Krakauschatten (47°10'32",14°00'29")	000	104	77	110	85	308	29	13	37
---	------------	------------	-----------	------------	-----------	------------	-----------	-----------	-----------

Holzer E, Jesner E, Oberetrach R 1169, Preberhof Agh, Riedl E, Schatten R 1223, Unteretrach R 1124

Almen: Achnerhütte, Forstnerhütte, Holzerhütte, Weidhütte

Zählsprengelübersicht:

Krakauschatten	000	104	77	110	85	308	29	13	37
----------------	-----	-----	----	-----	----	-----	----	----	----

Kulm am Zirbitz

614 07	000	121	90	131	109	364	26	5	46
---------------	------------	------------	-----------	------------	------------	------------	-----------	----------	-----------

Gerichtsbezirk: Murau

Fläche: 1.894,76 ha

Katastralgemeinden: Kulm 1.894,76 ha

Postleitzahlen: Gemeindeamt: 8820 weitere: 8822

Österr. Karte: 160

Höhenklasse: 7

NUTS 3-Code: AT226

15992 Kulm am Zirbitz R 1149 (47°03'29",14°29'43")	000	121	90	131	109	364	26	5	46
---	------------	------------	-----------	------------	------------	------------	-----------	----------	-----------

Doblhof E, Dörfling R (1100), Grub E, Hammerl R (780), Hohe Halt We, Judendorf D 921, Kalsberg E, Kalsdorf R (980), Lainach E, Oberdorf D 1085, Probitscher E, Schönhof R 973, Schützenhalt We, Schweintaler E, Seppenhube E, Stadler E, Tauchendorf R (880), Watzendorf R (1030), Weitenbichl E, Wetterradarstation Zirbitzkogel E, Windberg E

Almen: Kulmer Hütte

Zählsprengelübersicht:

Kulm am Zirbitz	000	121	90	131	109	364	26	5	46
-----------------	-----	-----	----	-----	-----	-----	----	---	----

Murau

Gemeindename OKZ Ortschaftsname	ZB ZSP	Gebäude insges.	Geb.mit Haupt- wohnsitz	Wohnun- gen	Haus- halte	Wohn- bevölk.	Neben- wohnsitz- fälle	Ar- beits- stätten	L + F Betr.- stätten
------------------------------------	-----------	--------------------	-------------------------------	----------------	----------------	------------------	------------------------------	--------------------------	----------------------------

Laßnitz bei Murau

614 08 **000** **327** **269** **380** **363** **1.058** **77** **49** **97**

Gerichtsbezirk: Murau

Fläche: 4.555,08 ha

Katastralgemeinden: Egidi 1.152,66 ha, Laßnitz-Lambrecht 1.703,57 ha, Laßnitz-Murau 1.698,85 ha

Postleitzahlen: Gemeindeamt: 8850 weitere: 8813

Österr. Karte: 159

Höhenklasse: 8

NUTS 3-Code: AT226

15993 Laßnitz-Lambrecht 000 92 79 106 100 306 17 8 33
(47°03'27",14°13'09")

Angerer E, Bauer im Ofen E, Baumgartner E, Ebenbauer E, Effentler E, Gafferbauer E, Grabenberg ZH (1200), Grafenbichl E, Großgrabner E, Hollerer E, Kaiserberg ZH, Kerschbaumer E, Kleingrabner E, Lindner E, Oberer Bacher E, Oberer Grabenmoar E, Ofner Jhtt, Pfisterlechner E, Priewald ZH, Rabensteiner E, Reiter E, Rotofner E, Sailer E, Santner E, Steirisch-Laßnitz D 1008, Tal R (1100), Unterer Bacher E, Weger E, Wiedner E, Wiesenbauer E

15994 Laßnitz-Murau 000 62 51 62 57 198 12 2 31

Auen ZH (1000), Bacher E, Bergle R, Buckelhube E, Ebner E, Feichtner E, Göpfart E, Kolb E, Leitner E, Leutgeb E, Moser E, Murauer Hütte Agh, Öfler E, Pichler E, Schlatting Sdlg (860), Silbitzer E, Stampfer E, Steiner E, Weierhof E, Wimml ZH

Almen: Dechanthube, Egghardthütte, Mürzlhütte

15995 Sankt Egidi D 808 000 173 139 212 206 554 48 39 33

Döllner E, Ebner E, Gestüthof E, Grillschmied W, Hinterer Winkler E, Joslbauer E, Keltensiedlung Sdlg, Laßnitzbach W, Lederer E, Maißhof E, Mauthof E, Moser E, Murer W, Oberer Ettinger E, Probst ZH (1150), Rainer E, Reißler E, Unterer Ettinger E, Vorderer Winkler E, Wiedmann E, Wirt am Stein E

Zählsprengelübersicht:

Laßnitz bei Murau *000* *327* *269* *380* *363* *1.058* *77* *49* *97*

Mariahof

614 09 **000** **430** **363** **525** **471** **1.327** **61** **31** **101**

Gerichtsbezirk: Murau

Fläche: 3.270,42 ha

Katastralgemeinden: Adendorf 3.114,37 ha, Baierdorf 156,05 ha

Postleitzahlen: Gemeindeamt: 8812 weitere: 8820

Österr. Karte: 160

Höhenklasse: 7

NUTS 3-Code: AT226

15996 Baierdorf R (970) 000 56 47 66 55 164 4 1 14
Lausachbauer E, Moser E

15997 Mariahof W 963 000 374 316 459 416 1.163 57 30 87
(47°06'00",14°24'00")

Adelsberg R, Adendorf D (930), Berg ZH, Bucher E, Diemersdorf R, Dürnberger E, Forst ZH, Haslober E, Hoferdorf D 942, Jakl-Ofner E, Jocher E, Klachl ZH, Krempf R, Lambach ZH, Lambacher E, Lambachwirt Gh, Moar am Berg E, Neudorf Sdlg (890), Ob der Kirche E, Oberdorf R, Ödenbauer E, Pfingstner E, Pichlschloß R, Prosi E, Raschl E, Rotmeier E, Ruine Steinschloß Ru, Rußdorf R (900), Schachen R, Schaffer E, Schauer E, Spiegel E, Stadlob ZH 880, Steinberg R, Teichbauer E, Veidlofner E, Vetterl Gh, Vockenberger R 960, Winkler E

Almen: Polizek

Zählsprengelübersicht:

Mariahof *000* *430* *363* *525* *471* *1.327* *61* *31* *101*

Murau

Gemeindenname OKZ Ortschaftsname	ZB ZSP	Gebäude insges.	Geb.mit Haupt- wohnsitz	Wohnun- gen	Haus- halte	Wohn- bevölk.	Neben- wohnsitz- fälle	Ar- beits- stätten	L + F Betr.- stätten
-------------------------------------	-----------	--------------------	-------------------------------	----------------	----------------	------------------	------------------------------	--------------------------	----------------------------

Mühlen M

614 10 **X** **360** **279** **400** **348** **1.060** **53** **31** **125**

Gerichtsbezirk: Murau

Fläche: 5.080,61 ha

Katastralgemeinden: Jakobsberg 765,22 ha, Mühlen 210,89 ha, Noreia 2.315,95 ha, St. Veit 1.788,55 ha

Postleitzahlen: Gemeindeamt: 8822 weitere: 8820

Österr. Karte: 160, 161, 186

Höhenklasse: 7

NUTS 3-Code: AT226

15998	Jakobsberg R 1192	003	95	58	89	61	214	15	8	26
Herterhöhe We, Hitzmannsdorf D (1040), Sankt Helen R, Tonnerhütte Agh Almen: Übelbacher Hütte										
15999	Mühlen M 960 (47°01'54",14°30'33")	000	96	85	139	134	353	12	13	20
16000	Noreia D 1080	001	66	46	64	52	148	18	2	31
Grain R, Greith ZH, Kogl ZH, Lackner E, Linder Hube E, Mondorf R, Petzhütte Jhnt, Pirkerhütte Jhnt, Rieger E, Schaferhube E Almen: Moar, Siegmundhütte, Weite Alm										
16001	Sankt Veit in der Gegend D 914	002	103	90	108	101	345	8	8	48
Aich D, Alpl ZH, Bayernhube E, Ebner E, Gstein R, Halbmoar E, Hasenbacher E, Niederdorf R, Obersteiner E, Pichlhof Schl, Plachner E, Plaxner E, Pörttschach R, Prethal R, Schloss Velden Schl, Schmering E, Velden R 874, Weber E										

Zählsprengelübersicht:

Mühlen	000	96	85	139	134	353	12	13	20
Noreia	001	66	46	64	52	148	18	2	31
St.Veit in der Gegend	002	103	90	108	101	345	8	8	48
Jakobsberg	003	95	58	89	61	214	15	8	26

Murau ST

614 11 **X** **664** **511** **1.164** **1.016** **2.331** **317** **238** **38**

Gerichtsbezirk: Murau

Fläche: 1.074,91 ha

Katastralgemeinden: Murau 1.074,91 ha

Postleitzahl: 8850

Österr. Karte: 159

Höhenklasse: 7

NUTS 3-Code: AT226

16002	Murau St 829 (47°06'39",14°10'01")	X	664	511	1.164	1.016	2.331	317	238	38
		000	414	329	807	695	1.528	227	166	20
		001	250	182	357	321	803	90	72	18
Brandstätter E, Brigittenhof E, Burg Grünfels Burg, Floger E, Fritz E, Krautwadl E, Kreuzer E, Kulmhammer E, Lärchberg ZH, Lindenhof E, Moar am Hof E, Schloss Obermurau Schl, Sprungschanzengelände Murau E, Thurnhof E										

Zählsprengelübersicht:

Murau-Zentralgebiet	000	414	329	807	695	1.528	227	166	20
Murau-Umgebung	001	250	182	357	321	803	90	72	18

Murau

Gemeindenname OKZ Ortschaftsname	ZB ZSP	Gebäude insges.	Geb.mit Haupt- wohnsitz	Wohnun- gen	Haus- halte	Wohn- bevölk.	Neben- wohnsitz- fälle	Ar- beits- stätten	L + F Betr.- stätten
-------------------------------------	-----------	--------------------	-------------------------------	----------------	----------------	------------------	------------------------------	--------------------------	----------------------------

Neumarkt in Steiermark M

614 12 **000 580 445 888 786 1.925 202 163 27**

Gerichtsbezirk: Murau
 Fläche: 513,67 ha
 Katastralgemeinden: Neumarkt 513,67 ha
 Postleitzahl: 8820
 Österr. Karte: 160
 Höhenklasse: 7
 NUTS 3-Code: AT226

16003 Neumarkt in Steiermark M 000 580 445 888 786 1.925 202 163 27
847
(47°04'21",14°25'40")
 Schloss Forchtenstein Schl

Zählsprengelübersicht:

Neumarkt in Steiermark 000 580 445 888 786 1.925 202 163 27

Niederwölz

614 13 **000 192 158 254 234 623 26 23 38**

Gerichtsbezirk: Murau
 Fläche: 1.025,62 ha
 Katastralgemeinden: Niederwölz 1.025,62 ha
 Postleitzahlen: Gemeindeamt: 8831 weitere: 8811
 Österr. Karte: 159, 160
 Höhenklasse: 6
 NUTS 3-Code: AT226

16004 Niederwölz D 748 000 192 158 254 234 623 26 23 38
(47°09'00",14°22'41")
 Edenbauer E, Hinterbichl R, Jogl im Gestade E, Murstättenbauer E, Zoaser E

Zählsprengelübersicht:

Niederwölz 000 192 158 254 234 623 26 23 38

Oberwölz Stadt ST

614 14 **000 312 252 432 395 1.055 90 69 43**

Gerichtsbezirk: Murau
 Fläche: 464,00 ha
 Katastralgemeinden: Oberwölz 464,00 ha
 Postleitzahl: 8832
 Österr. Karte: 159
 Höhenklasse: 7
 NUTS 3-Code: AT226

16005 Oberwölz (Stadt) Stt 832 000 140 109 170 157 407 42 52 28
(47°12'10",14°16'57")
 Erzherzog-Johann-Siedlung Sdlg, Siedlung am Schöttlbach Sdlg, Südwestsiedlung Sdlg, Untere Schütt Sdlg

16006 Vorstadt Stt 832 000 172 143 262 238 648 48 17 15

Zählsprengelübersicht:

Oberwölz Stadt 000 312 252 432 395 1.055 90 69 43

Murau

Gemeindenname OKZ Ortschaftsname	ZB ZSP	Gebäude insges.	Geb.mit Haupt- wohnsitz	Wohnun- gen	Haus- halte	Wohn- bevölk.	Neben- wohnsitz- fälle	Ar- beits- stätten	L + F Betr.- stätten
--	-----------	--------------------	-------------------------------	----------------	----------------	------------------	------------------------------	--------------------------	----------------------------

Oberwölz Umgebung

614 15	000	280	228	294	249	886	23	15	117
---------------	------------	------------	------------	------------	------------	------------	-----------	-----------	------------

Gerichtsbezirk: Murau

Fläche: 9.477,69 ha

Katastralgemeinden: Hinterburg 1.110,41 ha, Raiming 1.201,62 ha, Salchau 2.885,94 ha, Schöttl 4.279,72 ha

Postleitzahlen: Gemeindeamt: 8832 weitere: 8831

Österr. Karte: 129, 130, 159, 160

Höhenklasse: 8

NUTS 3-Code: AT226

16007	Hinterburg ZH (1100)	000	50	37	52	41	138	7	5	25
	Alpenblick Agh, Bischof E, Brandstätter E, Bucher E, Fressner E, Gmeinder E, Hölzler E, Kammersberger Gh, Leitgab E, Moar in Egg E, Papst E, Rappl E, Sankt Pankraziuskirche Ki, Tragner E, Wieden ZH, Wohlfahrter E									
16008	Krumegg ZH (1200)	000	23	14	21	15	68	1	-	13
	Göttfried E, Hinterer Ferchl E, Kammerer E, Moar in Krumegg E, Vorderer Ferchl E Almen: Feistritzalm, Knapphütte, Moarhütte, Sandlerhütte, Wirthütte									
16009	Raiming R 808	000	103	95	112	106	334	7	9	23
	Bromach R 1150, Ferler E, Freilechner E, Fresen W, Haag E, Lercher E, Mayersiedlung Sdlg, Mirsi E, Pachern R, Probiller E, Salcher E, Santler E, Schiltern W, Schloss Pachern Schl, Schloss Rothenfels Schl, Schlosssiedlung Sdlg, Schreiberbauer E, Siedlung Sdlg (760), Stadlbauer E									
16010	Salchau ZH (1100)	000	57	49	61	53	207	5	-	33
	(47°13'14", 14°17'40") Almeister E, Bindlechner E, Dürregger E, Gerngroß E, Kirchberg R, Knapp E, Pals E Almen: Nußbaumeralm, Peintlerhütte									
16011	Schöttl ZH (1150)	000	47	33	48	34	139	3	1	23
	Bischof E, Fatschger Agh, Feil E, Liagler E, Priegl E, Salcher E, Schöftner E, Schöftnerhütte Jh, Schöttljagdhaus Jh, Schöttlkapelle Ki, Tschurl E Almen: Gastrumerhütte, Halserhütte, Hühnerbachhütte, Luxenhütte, Malaishütte, Pemlerhütte									

Zählsprengelübersicht:

Oberwölz Umgebung	000	280	228	294	249	886	23	15	117
-------------------	-----	-----	-----	-----	-----	-----	----	----	-----

Perchau am Sattel

614 16	000	93	80	110	97	323	2	8	42
---------------	------------	-----------	-----------	------------	-----------	------------	----------	----------	-----------

Gerichtsbezirk: Murau

Fläche: 1.939,13 ha

Katastralgemeinden: Perchau 1.939,13 ha

Postleitzahl: 8820

Österr. Karte: 160

Höhenklasse: 8

NUTS 3-Code: AT226

16012	Perchau am Sattel D 1005	000	93	80	110	97	323	2	8	42
	(47°06'32", 14°27'33") Ankibauer E, Dietmoarhütte Jhtt, Edling ZH, Elisser E, Gaberhell E, Gotthardsdorf D 1017, Hahnfalzberg ZH (1140), Hasenbach R (990), Helfer E, Hofstätter E, Kaibldorf ZH (950), Kindring W, Krippler E, Lackner beim Brunnen E, Moar im Gstein R (1090), Mühlbacher E, Neuwirthütte E, Pacher E, Plankhütte Jhtt, Rohr E, Wenzelhütte Jhtt, Wenzl E, Zirtschner E Almen: Perchauer Hütte									

Zählsprengelübersicht:

Perchau am Sattel	000	93	80	110	97	323	2	8	42
-------------------	-----	----	----	-----	----	-----	---	---	----

Murau

Gemeindenname OKZ Ortschaftsname	ZB ZSP	Gebäude insges.	Geb.mit Haupt- wohnsitz	Wohnun- gen	Haus- halte	Wohn- bevölk.	Neben- wohnsitz- fälle	Ar- beits- stätten	L + F Betr.- stätten
-------------------------------------	-----------	--------------------	-------------------------------	----------------	----------------	------------------	------------------------------	--------------------------	----------------------------

Predlitz-Turrach

614 17 **X** **512** **238** **613** **309** **899** **39** **45** **98**

Gerichtsbezirk: Murau
 Fläche: 15.011,98 ha
 Katastralgemeinden: Einach 2.328,64 ha, Predlitz 12.683,34 ha
 Postleitzahlen: Gemeindeamt: 8863 weitere: 8862, 8864, 9565
 Österr. Karte: 158, 183, 184
 Höhenklasse: 7
 NUTS 3-Code: AT226

16013	Einach D (900) Geisberg R, Greith R, Karlsberger E, Moditzbauer E, Pichl R (950), Stanzerhütte E Almen: Brandstetterhütte, Greither Hütten, Hartlamhütte, Hiasbauerhütte, Hiasnhütte, Hoisbauerhütte, Hubenbauerhütte, Leitingershütte, Pichlerberghütten, Sattelhütte, Stampferhütte, Zechnerhütte	001	73	59	77	72	250	3	2	31
16014	Predlitz D 971 (47°04'01",13°54'47") Bärentalhütte Jhtt, Daniel E, Dreiling E, Eben R, Godritzberg R, Grabenwirt E, Greiß E, Hasenbacher E, Jauernigg E, Kerschbaumer E, Kristabauer Gh, Kristabauerhütte Agh, Ladin R, Lesenberger E, Moar E, Oberer Kogler E, Paar E, Paarhütte E, Pirning R, Pirninger Hütte Jh, Predlitzwinkel ZH (1150), Schaffer am Zirnboden Jhtt, Seppenbauer E, Steiber E, Sternreut E, Stoffenbauer E, Tschopp E, Unterer Kogler E, Urlhütte E, Watschallerkapelle Ki, Würflingerhütte Jh Almen: Angerbauer, Eggerhütte, Germanhütte, Göldnerhütte, Jauerniggihütte, Joslhütte, Moarhütte, Reinlehütte, Steinerhütte, Vorderhütten, Watschallerhütte	000	157	117	185	148	449	5	13	54
16015	Turrach D 1269 Altes Forsthaus Jh, Anthoferhütte Jhtt, Badwirt Agh, Berghaus Ru, Dammeggerhütte Jhtt, Geißeckhütte Jhtt, Hannebauer Jh, Hochalm Jhtt, Hüttelboden Jhtt, Jagerlenz E, Jägerwirt Agh, Jugendheim Rosatinalpe Fhei, Kaiserkeusche E, Mayerbruggersiedlung Sdlg, Moarschaft E, Prinzenhütte Jhtt, Reinmüller E, Saringer E, Schönfeldhütte Jhtt, Seewirt Agh, Tratten R, Turracherhöhe R, Wildbachhütte E Almen: Allachhütte, Gregerlhütte, Pernerhütte, Platzalm, Pregathütte, Rosatinalm, Schafalm, Schattluckenhütte, Steinbachhütte, Talentschgeralm, Winkleralm	002	282	62	351	89	200	31	30	13

Zählsprengelübersicht:

Predlitz	000	157	117	185	148	449	5	13	54
Einach	001	73	59	77	72	250	3	2	31
Turrach	002	282	62	351	89	200	31	30	13

Ranten

614 18 **X** **304** **274** **358** **327** **1.095** **23** **23** **130**

Gerichtsbezirk: Murau
 Fläche: 3.879,53 ha
 Katastralgemeinden: Freiberg 771,24 ha, Ranten 650,45 ha, Seebach 1.590,34 ha, Tratten 867,50 ha
 Postleitzahl: 8853
 Österr. Karte: 158, 159
 Höhenklasse: 7
 NUTS 3-Code: AT226

16016	Freiberg Achner E, Angerer E, Denk E, Dorfer E, Emberg ZH, Feuchtinger E, Grabner E, Hinterberg ZH (1200), Lessenberger Hube E, Mong E, Rantenbichl R, Schalch E, Schöttl E, Staber E, Vorderberg ZH (1100)	002	49	46	53	51	219	7	2	32
16017	Ranten R 951 (47°09'32",14°05'00") Gartlerhof E, Hauer E, Hiasala E, Löwenwirt E, Mooswirt Gh, Ratschfeld D, Rottenmann D (930), Schaffer E, Tratten ZH 898	000	190	170	237	215	657	12	17	63
16018	Seebach R 961 Fresen R (1250), Hallinger E, Hallingerhütte Jhtt, Hintererhütte Jhtt, Hoisbauer E, Jörgenbauer E, Klinzerhütte Jhtt, Ocherling R 1040, Pirker E, Pistrach R, Weyrer E, Zechner E	001	65	58	68	61	219	4	4	35

Murau

Gemeindenname OKZ Ortschaftsname	ZB ZSP	Gebäude insges.	Geb.mit Haupt- wohnsitz	Wohnun- gen	Haus- halte	Wohn- bevölk.	Neben- wohnsitz- fälle	Ar- beits- stätten	L + F Betr.- stätten
--	-----------	--------------------	-------------------------------	----------------	----------------	------------------	------------------------------	--------------------------	----------------------------

Sankt Georgen ob Murau

614	21	000	477	345	565	491	1.416	218	65	139
------------	-----------	------------	------------	------------	------------	------------	--------------	------------	-----------	------------

Gerichtsbezirk: Murau

Fläche: 8.353,67 ha

Katastralgemeinden: Bodendorf 1.198,95 ha, Lutzmannsdorf 1.311,58 ha, St. Georgen ob Murau 773,78 ha, St. Lorenzen 5.069,36 ha

Postleitzahlen: Gemeindeamt: 8861 weitere: 8850

Österr. Karte: 158, 159

Höhenklasse: 7

NUTS 3-Code: AT226

16021	Bodendorf R (900) Allgau E, Burgstall E, Fischaller E, Höfel R, Sankt Cäcilia Ki, Schönochs E, Wandritsch R, Zielberg ZH Almen: Binglhütte, Haslerhütte, Paulnhütte, Schönochshütte	000	68	54	80	65	221	18	3	28
16022	Lutzmannsdorf R 838 Blümler E, Feldern R, Köberl E, Kreischbergwirt Agh, Moar im Dörfel E, Reichenau R, Steinbauer E, Tratten R Almen: Aunerhütte, Grundnerhütte, Rohrerhütte, Seppenwirthütte, Winklerhütte	000	74	48	67	62	199	15	2	31
16023	Sankt Georgen ob Murau D 864 (47°06'21",14°06'00") Edling ZH, Kaindorf-Nord R (850), Klaunzner E, Moar am Bichl E, Oberedling R, Olachgut Camp, Pises E, Schafferwirt Gh, Simabauer E, Unteredling R, Wetzl E, Wolfram E Almen: Klaunznerhütte, Piseshütte, Thomabauerhütte	000	120	102	162	154	410	105	18	33
16024	Sankt Lorenzen ob Murau D 856 Bernhard-Fest-Hütte Schh, Edenhube E, Frauenalpe We, Gotschidl ZH, Grazer E, Greith R, Hotel Frauenalpe Hot, Kaindorf-Süd R, Konrad E, Löw E, Lukanzhütte Schh, Marbach ZH, Reiter E, Rieglerhütte Agh, Rosenkranzhube E, Roßmann E, Schafflinger E, Schopfart E, Schulschiheim Schih, Wolframhütte E, Zechner E Almen: Anthoferhütte, Auerberghütte, Diensthütte, Grazerhütte, Gröblhütte, Hansbauerhütte, Hausererhütte, Käsereihütte, Löwhütte, Mandlthomahütte, Mooshütte, Pfarrerhütte, Pötscherhofhütte, Rosenkranzalm, Schafferhütte, Simabauerhütte, Teringerhütte, Troghütte, Turnhoferhütte, Zechnerhütte (beim Marbachgraben), Zechnerhütte(oberhalb d.Lorenzenbachs)	000	215	141	256	210	586	80	42	47

Zählsprengelübersicht:

St.Georgen ob Murau	000	477	345	565	491	1.416	218	65	139
---------------------	-----	-----	-----	-----	-----	-------	-----	----	-----

Sankt Lambrecht M

614	22	X	667	407	810	668	1.688	156	66	92
------------	-----------	----------	------------	------------	------------	------------	--------------	------------	-----------	-----------

Gerichtsbezirk: Murau

Fläche: 4.414,91 ha

Katastralgemeinden: St. Lambrecht 4.414,91 ha

Postleitzahl: 8813

Österr. Karte: 159, 160

Höhenklasse: 8

NUTS 3-Code: AT226

16025	Sankt Lambrecht M 1028 (47°04'18",14°18'00")	X	667	407	810	668	1.688	156	66	92
		000	278	223	478	421	974	75	47	22
		001	169	115	186	129	397	53	9	65
		002	220	69	146	118	317	28	10	5

Alpl E, Auerling ZH, Berger E, Dreiwiesenhütte Schh, Dynamitfabrik Sankt Lambrecht Fbk, Ebner E, Engstaler E, Feichtner E, Grebenzen Schutzhaus Schh, Heiligenstadt R, Hinterer Schwarzenbacher E, Hirtl E, Hois E, Im Tal R, Kerschbaumer E, Koglbauer E, Kogler E, Kreuter E, Kuhalm Jh, Leitner E, Lerchner E, Loisbauer E, Maria Schönanger Gh, Mini am Bach E, Neuhof E, Pichler E, Pirkbauer E, Ranftner E, Schaffer E, Schwaighof E, Schwarzenbach ZH, Spitalberg R (1350), Starn E, Stift Sankt Lambrecht Kl, Stürz E, Trattenhof E, Trattner E, Unteralpe ZH, Vollant E, Vorstadt R, Weisofner E, Weißenbach Sdlg (1020), Wieskreuzkapelle Ki

Murau

Gemeindenname OKZ Ortschaftsname	ZB ZSP	Gebäude insges.	Geb.mit Haupt- wohnsitz	Wohnun- gen	Haus- halte	Wohn- bevölk.	Neben- wohnsitz- fälle	Ar- beits- stätten	L + F Betr.- stätten
--	-----------	--------------------	-------------------------------	----------------	----------------	------------------	------------------------------	--------------------------	----------------------------

Zählsprengelübersicht:

St.Lambrecht-Markt	000	278	223	478	421	974	75	47	22
St.Lambrecht-Umgebung	001	169	115	186	129	397	53	9	65
Weißenbach	002	220	69	146	118	317	28	10	5

Sankt Lorenzen bei Scheifling

614 23	000	227	183	261	237	672	24	18	72
---------------	------------	------------	------------	------------	------------	------------	-----------	-----------	-----------

Gerichtsbezirk: Murau

Fläche: 4.199,16 ha

Katastralgemeinden: Feßnach 2.954,79 ha, Puchfeld 757,16 ha, St. Lorenzen 487,21 ha

Postleitzahlen: Gemeindeamt: 8811 weitere: 8820

Österr. Karte: 160

Höhenklasse: 7

NUTS 3-Code: AT226

16026	Feßnach	000	63	42	63	50	162	8	2	21
Altwater E, Dörtl E, Ertl E, Gruber E, Holzmeister E, Obere Feßnach ZH (1060), Perschl E, Scheibenmüller E, Untere Feßnach R 985, Urender E, Winkler E, Zaiserhütte Jhtt Almen: Kirchmoarhütte, Schachmoarhütte										
16027	Puchfeld ZH (900)	000	66	56	70	63	198	8	5	26
Bichlbauer E, Dürnbacher E, Fasser E, Friedmann E, Geigl E, Hasenbacher E, Rinner E, Rohrenbauer E, Schachen W, Springerwirt Gh, Trattner E, Zaiser E										
16028	Sankt Lorenzen bei Scheifling D 795 (47°08'45",14°24'24")	000	98	85	128	124	312	8	11	25
Brunner E, Gankl E, Götschl E, Irregger E, Oberdorf R, Ruine Schratzenberg Ru										

Zählsprengelübersicht:

St.Lorenzen b.Scheifling	000	227	183	261	237	672	24	18	72
--------------------------	-----	-----	-----	-----	-----	-----	----	----	----

Sankt Marein bei Neumarkt

614 24	X	400	251	480	368	1.046	151	29	112
---------------	----------	------------	------------	------------	------------	--------------	------------	-----------	------------

Gerichtsbezirk: Murau

Fläche: 5.465,58 ha

Katastralgemeinden: Greuth 852,93 ha, St. Georgen 2.138,90 ha, St. Marein 2.473,75 ha

Postleitzahl: 8820

Österr. Karte: 159, 160

Höhenklasse: 7

NUTS 3-Code: AT226

16029	Sankt Georgen bei Neumarkt D (810)	001	276	160	293	202	573	109	15	73
Am Freimoos R (860), Bischofberg R, Bundesstraße R (810), Feriensiedlung Oberberger Alm We, Fink E, Fuchs E, Greith D, Gronald E, Hammerl R, Holzer Gh, Kluppe R, Lainach E, Mitterdorf E, Niedering E, Oberberg R, Paischg R, Pilgramhütte Jhtt, Rapottendorf W, Rinner E, Schützenhof E, See R 1131, Seer Alm We, Singeregg E, Spielberg E, Steinbrugger E, Steindorf D, Zirbenwirt Gh Almen: Grotscheralm, Oberberger Alm, Paischger Alm										
16030	Sankt Marein bei Neumarkt D 830 (47°04'00",14°25'45")	000	124	91	187	166	473	42	14	39
Bacher E, Buchmoar E, Fuchs E, Grundner E, Hammerl R, Haslwirt Gh, Hubertushütte Jh, Lasser E, Messner E, Mitterberg ZH, Mühldorf D (950), Neudegg E, Pöllau ZH 1146, Rain D, Rinner E, Schloss Lind Schl, Steiner E, Tschaggober E, Wiesner E, Zeischgl E Almen: Bachleralm										

Murau

Gemeindenname OKZ Ortschaftsname	ZB ZSP	Gebäude insges.	Geb.mit Haupt- wohnsitz	Wohnun- gen	Haus- halte	Wohn- bevölk.	Neben- wohnsitz- fälle	Ar- beits- stätten	L + F Betr.- stätten
--	-----------	--------------------	-------------------------------	----------------	----------------	------------------	------------------------------	--------------------------	----------------------------

Zählsprengelübersicht:

St.Marein bei Neumarkt	000	124	91	187	166	473	42	14	39
St.Georgen bei Neumarkt	001	276	160	293	202	573	109	15	73

Sankt Ruprecht ob Murau

614 26	000	94	72	110	94	328	18	9	39
---------------	------------	-----------	-----------	------------	-----------	------------	-----------	----------	-----------

Gerichtsbezirk: Murau
 Fläche: 1.763,96 ha
 Katastralgemeinden: St. Ruprecht 1.763,96 ha
 Postleitzahl: 8862
 Österr. Karte: 158, 159
 Höhenklasse: 7
 NUTS 3-Code: AT226

16038 Sankt Ruprecht ob Murau	000	94	72	110	94	328	18	9	39
--------------------------------------	------------	-----------	-----------	------------	-----------	------------	-----------	----------	-----------

(47°06'41",14°01'36")

Allgau ZH (1180), Dörf R 1192, Dörfler Alm We, Dörfsteinerhütte Schh, Jogaushütte Schh, Michlbauer E, Neuwirhütte Jhtt, Reicher E, Sankt Ruprecht D 900, Schmiedbauer E, Sittersberger E, Trattler E, Wassermann E
 Almen: Gstoderhütte, Kaiserhütte, Michlbauerhütte, Moarstindlhütte, Pernerhütte, Veitenbauerhütte

Zählsprengelübersicht:

St.Ruprecht ob Murau	000	94	72	110	94	328	18	9	39
----------------------	-----	----	----	-----	----	-----	----	---	----

Scheifling M

614 27	000	491	412	681	618	1.665	98	90	71
---------------	------------	------------	------------	------------	------------	--------------	-----------	-----------	-----------

Gerichtsbezirk: Murau
 Fläche: 1.537,13 ha
 Katastralgemeinden: Lind 1.000,43 ha, Scheifling 536,70 ha
 Postleitzahlen: Gemeindeamt: 8811 weitere: 8831
 Österr. Karte: 160
 Höhenklasse: 6
 NUTS 3-Code: AT226

16039 Lind bei Scheifling D 760	000	184	166	202	187	579	27	13	36
---------------------------------	-----	-----	-----	-----	-----	-----	----	----	----

Aigmann E, Edenbauer E, Grübler E, Haas E, Hochödenbauer E, Hubmann E, Jakl in der Eden E, Lindberg ZH (1000), Reichl E, Sonnenhof E

16040 Scheifling M 762	000	307	246	479	431	1.086	71	77	35
-------------------------------	------------	------------	------------	------------	------------	--------------	-----------	-----------	-----------

(47°09'00",14°24'36")

Edler E, Freundsberg E, Granitzer E, Hasler E, Hirschfeld W, Moar am Berg W, Pirker E, Scheifling-Zerstreute Häuser ZH

Zählsprengelübersicht:

Scheifling	000	491	412	681	618	1.665	98	90	71
------------	-----	-----	-----	-----	-----	-------	----	----	----

Schöder

614 28	000	371	294	423	357	1.114	93	38	141
---------------	------------	------------	------------	------------	------------	--------------	-----------	-----------	------------

Gerichtsbezirk: Murau
 Fläche: 7.391,16 ha
 Katastralgemeinden: Baierdorf 1.684,41 ha, Schöder 572,70 ha, Schöderberg 5.134,05 ha
 Postleitzahl: 8844
 Österr. Karte: 128, 129, 158, 159
 Höhenklasse: 7
 NUTS 3-Code: AT226

Murau

Gemeindenname OKZ Ortschaftsname	ZB ZSP	Gebäude insges.	Geb.mit Haupt- wohnsitz	Wohnun- gen	Haus- halte	Wohn- bevölk.	Neben- wohnsitz- fälle	Ar- beits- stätten	L + F Betr.- stätten
16041 Baierdorf D 894 Ameishütte Jhtt, Baichl E, Bremsmoar E, Johnsbauer E, Sesslerwaldhütte Jhtt, Wachenberg ZH (1000) Almen: Bremsmoarhütte, Hintere Grießerhütte, Johnsbaueralmhütte, Lannachkarhütte, Seidlhütte, Vordere Grießerhütte	000	116	97	121	103	339	26	8	41
16042 Schöder D 901 (47°11'00",14°06'31") Hofmoar E, Nebelbauer E, Rabitzen ZH (930), Schöderbichl D, Traxler E, Waldbauer E	000	171	133	218	188	532	56	27	56
16043 Schöderberg ZH (1120) Dorfer Jhtt, Duscher Jhtt, Gaberhütte Jhtt, Gangl Gh, Gingl Jhtt, Grabner E, Gröbler E, Hatzl E, Hendlerrhütte E, Kaspar E, Kreutzerhütte Agh, Kreuzer Jhtt, Künsten ZH, Leitner E, Lercher E, Loipl E, Marktler E, Pöpler E, Prodlhütte Schh, Reichenbach Jhtt, Roterner E, Stoff E, Triebler E, Untere Zwiefelerhütte E, Wirtshaus Dorferhütte Agh Almen: Dengghütte, Dorferhütte, Grabnerhütte, Hirschenwirthütte, Hoisenbauerhütte, Kasparhütte, Kaspriglalm, Moarhütte, Obere Marktlerhütte, Rößlerhütte, Stampferhütte, Untere Marktlerhütte	000	84	64	84	66	243	11	3	44

Zählsprengelübersicht:

Schöder	000	371	294	423	357	1.114	93	38	141
---------	-----	-----	-----	-----	-----	-------	----	----	-----

Schönberg-Lachtal

614 29	000	365	115	460	133	460	49	22	70
---------------	------------	------------	------------	------------	------------	------------	-----------	-----------	-----------

Gerichtsbezirk: Murau

Fläche: 4.203,41 ha

Katastralgemeinden: Schönberg 4.203,41 ha

Postleitzahl: 8831

Österr. Karte: 129, 130, 159, 160

Höhenklasse: 8

NUTS 3-Code: AT226

16044 Dürnberg ZH (1150) Bachler E, Eichbauer E, Freitag E, Kogler E, Schobegger E, Sommer E, Storchi E, Wohlfahrter E	000	21	18	25	22	104	5	1	16
16045 Schönberg bei Niederwölz (47°11'23",14°20'50") ASKÖ-Schiheim Schih, Bachmann E, Birker E, Brandner E, Brucker Hütte Agh, Brugger E, Eder E, Eicher E, Ernst E, Glischker E, Großhebert E, Grundner E, Hery E, Hinteralm ZH (1220), Hocheggerbauer E, Hocheggerwirt Agh, Hubmann E, Kleinhebert E, Köschger E, Lachtal We 1570, Moarsepphaus E, Moser E, Öfendler E, Plank E, Reiter E, Rettner E, Sagmeister E, Schönberg-Lachtal R 1038, Schuster E, Seeblick Agh, Stegbauer E, Storchihütte Schih, Streibl E, Tanzstatt Agh, Vorderschönberg ZH (1180), Wölfler E, Zobold E Almen: Bachlerhütte, Große Lachtalhütte, Kleine Lachtalhütte, Moar-Hinteralm, Petzenhütte, Reifhütte	000	344	97	435	111	356	44	21	54

Zählsprengelübersicht:

Schönberg-Lachtal	000	365	115	460	133	460	49	22	70
-------------------	-----	-----	-----	-----	-----	-----	----	----	----

St. Peter am Kammersberg M

614 25	X	719	558	833	670	2.179	170	66	261
---------------	----------	------------	------------	------------	------------	--------------	------------	-----------	------------

Gerichtsbezirk: Murau

Fläche: 8.435,99 ha

Katastralgemeinden: Althofen 1.544,75 ha, Feistriz 886,88 ha, Kammersberg 497,97 ha, Mitterdorf 700,30 ha, Peterdorf 712,87
ha, Pöllau 3.539,57 ha, St. Peter 553,65 ha

Postleitzahlen: Gemeindeamt: 8843 weitere: 8832, 8842

Österr. Karte: 129, 159

Höhenklasse: 7

NUTS 3-Code: AT226

16031 Althofen D 799 Baumgartner E, Glanz ZH, Großburger E, Gugetzer E, Hausmann E, Höller E, Kleinburger E, Kohlerhütte Jhtt, Laasen ZH, Moar in Laasen E, Oberer Brandl E, Pruggerhube E, Schattner E, Schleifer E, Taurer E, Unterer Brandl	001	86	67	89	74	249	20	2	38
--	-----	----	----	----	----	-----	----	---	----

Murau

Gemeindenname OKZ	Ortschaftsname	ZB ZSP	Gebäude insges.	Geb.mit Haupt- wohnsitz	Wohnun- gen	Haus- halte	Wohn- bevölk.	Neben- wohnsitz- fälle	Ar- beits- stätten	L + F Betr.- stätten
	E, Wolfegger E									
16032	Feistritz am Kammersberg D 853	002	109	82	119	91	295	26	5	43
	Burgstaller E, Ernbauer E, Merl E, Schloss Feistritz Schl, Schmieding ZH, Wachenberg ZH Almen: Baichlhütte, Geißmoarhütte, Stroblhütte, Untere Rettlhütte									
16033	Kammersberg ZH	003	48	41	57	43	170	7	2	24
	Dunkel E, Forstboden ZH, Gaber E, Karlbauer E, Kerschbaumer E, Moser E, Oberer Brodl E, Unterer Brodl E									
16034	Mitterdorf D (870)	002	81	56	92	59	210	36	2	29
	Gartler E, Hartl E, Lannach ZH, Maxriapl E, Nickelberg ZH, Schurling R, Tonibauer E, Wiesen ZH Almen: Augustinhütte, Graggoberhütte, Krauthütte									
16035	Peterdorf D 807	001	103	75	105	77	253	26	6	35
	Alger E, Altmoar E, Eichberg ZH, Großsteiner E, Kleinsteiner E, Krenold E, Pirker E, Stoff E									
16036	Pöllau am Greim ZH	003	88	73	93	80	310	21	7	54
	Auer E, Benkerer E, Dorn E, Ersl E, Golli E, Gregorsima E, Greim Gh, Greimhaus E, Hatzl E, Hintere Pöllau R, Ilg E, Jürgmoar E, Kratzlbauer E, Lercher E, Ödenbauer E, Prieler E, Rettl E, Rettlhube E, Rockl E, Steffa E, Tomurba E, Vordere Pöllau ZH Almen: Funklhütte, Gollihube, Goschenhütte, Greimhütte, Halterhütte, Hanglerhütte, Hauserbauerhütte, Jürgmoarhütte, Obere Rettlhütte, Prielerhütte, Rocklhütte, Sattelbodenhütte, Untere Rettlhütte, Zirkerhütte									
16037	St. Peter am Kammersberg M 860 (47°11'16",14°11'01") Waldhof Gh Almen: Pogerhütte, Stolzenhütte	000	204	164	278	246	692	34	42	38

Zählsprengelübersicht:

St.Peter a.K.-Markt	000	204	164	278	246	692	34	42	38
Peterdorf	001	189	142	194	151	502	46	8	73
Feistritz am Kammersberg	002	190	138	211	150	505	62	7	72
Pöllau am Greim	003	136	114	150	123	480	28	9	78

Stadl an der Mur

614 30	000	383	291	491	406	1.132	76	47	72
---------------	------------	------------	------------	------------	------------	--------------	-----------	-----------	-----------

Gerichtsbezirk: Murau

Fläche: 10.672,77 ha

Katastralgemeinden: Stadl 10.672,77 ha

Postleitzahl: 8862

Österr. Karte: 158, 184

Höhenklasse: 7

NUTS 3-Code: AT226

16046	Paal ZH (920)	000	71	39	80	51	160	18	3	17
	Diensthütte Jhtt, Feitnbauer Jh, Griesnerhütte Jh, Grünbühelalm Jh, Hallinger E, Hallingerhütte Jhtt, Hansenhütte Jhtt, Hübler Jh, Kaltwasser ZH, Kaltwasserjagdhaus Jhtt, Klementihütte Jhtt, Melchartboden ZH, Oberbergler E, Peterbauer We, Plattenbauer E, Schachmannhütte Jh, Schalch E, Scharbach Jh, Stöller Jhtt, Stöllerhütte Jhtt, Strannerhütte Jhtt, Tschauböck Jh, Ullihütte Jhtt, Unterbergler E, Waldheim E, Wallnerhütte Jh, Winterhütte Jhtt, Zenzhütte Jh Almen: Gullialm, Kaltwasseralm, Prankerhütte, Stegerhütte, Wurzerhütte, Zwatzhütte									
16047	Sonnberg ZH (1200)	000	40	24	34	24	95	6	2	23
	Einacher Hütte We, Gütersberg ZH, Haselmayerhütte Jh, Ofner E, Schaffer E, Schloßhütte Jhtt, Sonnberghof Gh Almen: Binghamhütte, Ebnerhütte, Hiasnhütte, Nikolohütte, Reiterhütte, Rualshütte, Trattlerhütte									
16048	Stadl an der Mur D 914 (47°05'24",13°59'00") Grießnergut Mh, Karlsberger E, Schloss Goppelspach Schl Almen: Karlsbergerhütte	000	191	153	266	228	609	32	35	22
16049	Steindorf D 884	000	81	75	111	103	268	20	7	10

Murau

Gemeindenname OKZ Ortschaftsname	ZB ZSP	Gebäude insges.	Geb.mit Haupt- wohnsitz	Wohnun- gen	Haus- halte	Wohn- bevölk.	Neben- wohnsitz- fälle	Ar- beits- stätten	L + F Betr.- stätten
--	-----------	--------------------	-------------------------------	----------------	----------------	------------------	------------------------------	--------------------------	----------------------------

Esebeckhütte Schh, Kalvarienbergkirche Ki, Kreisberg E

Zählsprengelübersicht:

Stadl an der Mur	000	383	291	491	406	1.132	76	47	72
------------------	-----	-----	-----	-----	-----	-------	----	----	----

Stolzalpe

614 31	000	126	96	267	200	568	125	18	23
---------------	------------	------------	-----------	------------	------------	------------	------------	-----------	-----------

Gerichtsbezirk: Murau

Fläche: 1.184,27 ha

Katastralgemeinden: Stolzalpe 1.184,27 ha

Postleitzahlen: Gemeindeamt: 8852 weitere: 8850

Österr. Karte: 159

Höhenklasse: 9

NUTS 3-Code: AT226

16050 Stolzalpe R (1200) (47°07'13",14°11'21")	000	126	96	267	200	568	125	18	23
---	------------	------------	-----------	------------	------------	------------	------------	-----------	-----------

Anderlbauer E, Berger E, Draschl E, Fernerhütte E, Gasthof Maler Brands Agh, Grafenhütte E, Gruber E, Hagersiedlung Sdlg, Huber E, Joglbauer E, Käferhube Gh, Landes-Krankenhaus Stolzalpe Sa, Leitner E, Merbacher E, Merbachsiedlung Sdlg, Moser E, Mühlengasse Sdlg, Neumann E, Perschl E, Planitzen ZH (1200), Sauberling E, Sauwinkel ZH (1200), Sportplatzsiedlung Sdlg, Steinwender E, Stöckelbauer E, Stolzalpe-Am Hammer ZH (850), Stolzalpensiedlung Sdlg, Waldbauer E, Wöhrand E, Wuitz E

Zählsprengelübersicht:

Stolzalpe	000	126	96	267	200	568	125	18	23
-----------	-----	-----	----	-----	-----	-----	-----	----	----

Teufenbach

614 32	000	201	159	278	242	677	21	32	26
---------------	------------	------------	------------	------------	------------	------------	-----------	-----------	-----------

Gerichtsbezirk: Murau

Fläche: 342,99 ha

Katastralgemeinden: Teufenbach 342,99 ha

Postleitzahl: 8833

Österr. Karte: 160

Höhenklasse: 6

NUTS 3-Code: AT226

16051 Teufenbach D 760 (47°07'50",14°21'38")	000	201	159	278	242	677	21	32	26
---	------------	------------	------------	------------	------------	------------	-----------	-----------	-----------

Burg Alteufenbach Burg, Eschler E, Lechner E

Zählsprengelübersicht:

Teufenbach	000	201	159	278	242	677	21	32	26
------------	-----	-----	-----	-----	-----	-----	----	----	----

Triebendorf

614 33	000	50	44	53	51	164	8	6	16
---------------	------------	-----------	-----------	-----------	-----------	------------	----------	----------	-----------

Gerichtsbezirk: Murau

Fläche: 852,25 ha

Katastralgemeinden: Triebendorf 852,25 ha

Postleitzahlen: Gemeindeamt: 8850 weitere: 8842

Österr. Karte: 159

Höhenklasse: 7

NUTS 3-Code: AT226

16052 Triebendorf R 824 (47°07'49",14°14'02")	000	50	44	53	51	164	8	6	16
--	------------	-----------	-----------	-----------	-----------	------------	----------	----------	-----------

Murau

Gemeindenname OKZ Ortschaftsname	ZB ZSP	Gebäude insges.	Geb.mit Haupt- wohnsitz	Wohnun- gen	Haus- halte	Wohn- bevölk.	Neben- wohnsitz- fälle	Ar- beits- stätten	L + F Betr.- stätten
--	-----------	--------------------	-------------------------------	----------------	----------------	------------------	------------------------------	--------------------------	----------------------------

Achner E, Achnerberg ZH (1150), Aibl E, Bauer im Dorf E, Dürnberger E (1000), Grabner E, Krug E, Lancken ZH (770), Mur E, Murberg ZH (1000)

Zählsprengelübersicht:

Triebendorf	000	50	44	53	51	164	8	6	16
-------------	-----	----	----	----	----	-----	---	---	----

Winklern bei Oberwölz

614 34	000	262	225	280	253	949	12	11	99
---------------	------------	------------	------------	------------	------------	------------	-----------	-----------	-----------

Gerichtsbezirk: Murau

Fläche: 6.875,75 ha

Katastralgemeinden: Winklern 6.875,75 ha

Postleitzahl: 8832

Österr. Karte: 129, 159

Höhenklasse: 7

NUTS 3-Code: AT226

16053 Eselsberg ZH (1060)	000	42	36	46	42	183	2	2	26
---------------------------	-----	----	----	----	----	-----	---	---	----

Funkl E, Funklhübl E, Golli E, Hartl E, Knolli E, Miedl E, Neunkirchner Hütte Schh, Ori E, Schleifer E, Schwaiger E, Tretter am Ofen E
Almen: Bucherhütte, Erslhütte, Gollihütte, Hochalm, Hölzlerhütte, Miedlhütte, Schwoagerhütte, Stefahütte

16054 Mainhartsdorf D (860)	000	115	106	126	120	414	6	3	21
-----------------------------	-----	-----	-----	-----	-----	-----	---	---	----

Neuntaler E, Paterschlößl Schl, Sonnleiten R (1000), Wiesner in Sonnleiten E

16055 Winklern bei Oberwölz D 879	000	105	83	108	91	352	4	6	52
--	------------	------------	-----------	------------	-----------	------------	----------	----------	-----------

(47°12'01",14°14'41")

Bechler E, Ebner E, Egartner E, Fussi E, Griller E, Hinteregg R (1090), Hinterschlaghütte Jhtt, Hochreiter E, Lux im Bichl E, Merl E, Moar im Lercher E, Obere Petzenhütte Jhtt, Öhler E, Perstl E, Petz E, Pojer E, Pranchk Jh, Sauchner E, Tretter im Wald E, Wiesner in Hinteregg E, Wöhry E

Almen: Bödenhütte, Dornhütte, Gschernhütte, Harießhütte, Hatzlhütte, Hintere Roßalmhütte, Karhütte, Knollihütte, Obere Karlhütte, Petzenhütte, Pojerhütte, Tretterhütte, Untere Karlhütte, Vordere Roßalmhütte, Wiesnerhütte, Wöhryhütte

Zählsprengelübersicht:

Winklern bei Oberwölz	000	262	225	280	253	949	12	11	99
-----------------------	-----	-----	-----	-----	-----	-----	----	----	----

Zeutschach

614 35	000	85	62	91	72	234	23	6	35
---------------	------------	-----------	-----------	-----------	-----------	------------	-----------	----------	-----------

Gerichtsbezirk: Murau

Fläche: 1.834,12 ha

Katastralgemeinden: Zeutschach 1.834,12 ha

Postleitzahl: 8820

Österr. Karte: 159, 160

Höhenklasse: 8

NUTS 3-Code: AT226

16056 Zeutschach D 1043	000	85	62	91	72	234	23	6	35
--------------------------------	------------	-----------	-----------	-----------	-----------	------------	-----------	----------	-----------

(47°04'16",14°22'05")

Ertelbauer E, Graslupp R 982, Hagmoar E, Hainz E, Hinterholz ZH (1030), Hollsteiner E, Holzer E, Langwiesner E, Lueger E, Mitterdorf R, Muhr E, Oberholz ZH (1050), Reier E, Sattelbauer E, Spaler E, Ursprunger E, Wegscheider E, Zechner E

Zählsprengelübersicht:

Zeutschach	000	85	62	91	72	234	23	6	35
------------	-----	----	----	----	----	-----	----	---	----

Mürzzuschlag

Gemeindenname OKZ Ortschaftsname	ZB ZSP	Gebäude insges.	Geb.mit Haupt- wohnsitz	Wohnun- gen	Haus- halte	Wohn- bevölk.	Neben- wohnsitz- fälle	Ar- beits- stätten	L + F Betr.- stätten
--	-----------	--------------------	-------------------------------	----------------	----------------	------------------	------------------------------	--------------------------	----------------------------

Mürzzuschlag

613 **12.331 9.293 20.288 17.885 42.943 2.802 1.635 1.539**

Fläche: 84.886,36 ha

Gerichtsbezirke:

Mürzzuschlag

613 2 **12.331 9.293 20.288 17.885 42.943 2.802 1.635 1.539**

Gemeinden: Allerheiligen im Mürztal, Altenberg an der Rax, Ganz, Kapellen, Kindberg, Krieglach, Langenwang, Mitterdorf im Mürztal, Mürzhofen, Mürzsteg, Mürzzuschlag, Neuberg an der Mürz, Spital am Semmering, Stanz im Mürztal, Veitsch, Wartberg im Mürztal

Fläche: 84.886,36 ha

Allerheiligen im Mürztal

613 01 **X 567 486 729 691 1.942 63 39 146**

Gerichtsbezirk: Mürzzuschlag

Fläche: 4.716,80 ha

Katastralgemeinden: Allerheiligen 212,96 ha, Edelsdorf 1.048,29 ha, Jaßnitztal 2.531,03 ha, Sölsnitz 924,52 ha

Postleitzahlen: Gemeindeamt: 8643 weitere: 8650, 8652, 8653

Österr. Karte: 134

Höhenklasse: 5

NUTS 3-Code: AT223

15904 Allerheiligen im Mürztal D **X 91 74 119 116 283 10 10 19**
551

(47°28'57",15°24'24") **000 89 73 118 115 277 10 10 18**
001 **2 1 1 1 6 - - 1**

Aichberger E, Gernhof W, Helfenegger E

15905 Edelsdorf D 599 **001 91 81 113 112 331 6 4 37**

Hanschbacher E, Lock im Egg E, Meisel E, Rumpold E, Rumpoldegg R, Schirninggraben ZH, Steiner E

15906 Jasnitz R (600) **001 75 59 73 72 241 4 6 25**

Berger E, Ehweingraben ZH, Eibegger E, Eibeggwirt Gh, Fürstaller E, Gräbisch ZH, Großlahner E, Großwaitzer W, Hiermanner E, Jasnitztal ZH, Kleinlahner E, Kohlhuber E, Miesel E, Rainhofer E, Schrotter E, Steinbacher E, Steinlammer E

Almen: Schwaiger im Tal

15907 Leopersdorf D **X 136 121 195 179 460 18 6 23**

000 27 21 24 22 72 - 2 6

001 37 33 44 41 125 9 - 17

002 72 67 127 116 263 9 4 -

Blumental R 565, In der Au Sdlg (550)

15908 Sölsnitz D 581 **001 37 30 41 37 123 3 2 12**

Grabenbauer E, Sölsnitzgraben ZH

15909 Wieden ZH (560) **X 137 121 188 175 504 22 11 30**

000 111 100 160 151 426 16 9 18

001 26 21 28 24 78 6 2 12

Brunholzerdörfli D, Hinterkoglbauer E, Hochreiter E, Kaiblinger ZH, Kranawetter E, Neuwieden Sdlg (560), Sattler Jh, Vorderkoglbauer E

Zählsprengelübersicht:

Allerheiligen-Leopersdorf **000 227 194 302 288 775 26 21 42**

Allerheiligen-Umgebung **001 268 225 300 287 904 28 14 104**

Au-Siedlung **002 72 67 127 116 263 9 4 -**

Mürzzuschlag

Gemeindenname OKZ Ortschaftsname	ZB ZSP	Gebäude insges.	Geb.mit Haupt- wohnsitz	Wohnun- gen	Haus- halte	Wohn- bevölk.	Neben- wohnsitz- fälle	Ar- beits- stätten	L + F Betr.- stätten
-------------------------------------	-----------	--------------------	-------------------------------	----------------	----------------	------------------	------------------------------	--------------------------	----------------------------

Kapellen

613 04 **000** **272** **187** **290** **242** **685** **82** **31** **53**

Gerichtsbezirk: Mürzzuschlag

Fläche: 4.460,92 ha

Katastralgemeinden: Kapellen 4.460,92 ha

Postleitzahl: 8691

Österr. Karte: 104

Höhenklasse: 6

NUTS 3-Code: AT223

15918 Kapellen D 703 **000** **163** **125** **204** **177** **479** **38** **20** **21**
(47°38'50",15°37'55")

Auhof E, Bärntal ZH, Dietler E, Dietlergraben ZH, Heumann E, Karnsteiner E, Klackl E, Wodl Jh, Würzl E

15919 Raxen ZH 000 51 21 26 22 54 15 7 10

Gflötzhütte E, Hochmaißhütte Jhtt, Karl-Ludwig-Haus Schh, Kogler E, Koglergraben ZH, Krampushof E, Markushütte Jhtt, Preiner Gscheid ZH, Rax ZH, Raxenbauer E, Raxkircherl Ki, Reißtalerhütte Schh, Schreihofer E, Sonnleitner E, Tonibauer E, Waldbach ZH, Waxriegelhaus Schh

Almen: Ebnerhütte, Eckbauerhütte, Franzlbauerhütte, Hansbauerhütte, Joglbauerhütte, Kohlbacherhütte, Ochsenhalhütte, Schreihoferhütte, Steinbauerhütte

15920 Stojen ZH (760) 000 58 41 60 43 152 29 4 22

Ebner E, Eckbauer E, Hangleitner E, Jahnhütte Schh, Kohlbacher E, Kohlbachgraben ZH (900), Mitterbach ZH (930), Mitterbachstall W, Moassa Agh, Nirtl Gh, Steinbauer E, Steinpeter E

Zählsprengelübersicht:

Kapellen 000 272 187 290 242 685 82 31 53

Kindberg ST

613 05 **X** **1.442** **1.062** **2.630** **2.413** **5.865** **234** **268** **148**

Gerichtsbezirk: Mürzzuschlag

Fläche: 4.153,53 ha

Katastralgemeinden: Herzogberg 1.031,26 ha, Kindberg 358,68 ha, Kindbergdörfel 1.019,93 ha, Kindthal 326,33 ha, Kindthalgraben 1.417,33 ha

Postleitzahlen: Gemeindeamt: 8650 weitere: 8652

Österr. Karte: 103, 134

Höhenklasse: 5

NUTS 3-Code: AT223

15921 Kindberg St 565 **X** **1.442** **1.062** **2.630** **2.413** **5.865** **234** **268** **148**
(47°30'19",15°27'00")

000 **168** **120** **293** **274** **566** **37** **125** **10**

001 **299** **251** **663** **623** **1.385** **59** **61** **15**

002 **127** **110** **342** **325** **687** **26** **16** **8**

003 **368** **246** **680** **641** **1.468** **36** **25** **14**

004 **213** **120** **210** **141** **464** **33** **13** **76**

005 **185** **153** **343** **320** **815** **31** **22** **12**

006 **82** **62** **99** **89** **480** **12** **6** **13**

Almbauer E, Aumühl Sdlg, Bauer im Egg E, Bauer in der Ann E, Bigaunzer E, Binderbauer E, Burghart Gh, Daniel E, Erhartbauer E, Friedauhöhe ZH, Friedl E, Fuchs We, Genser E, Georgiberg Ki, Götsch E, Groisbrunn E, Großlammer E, Grund ZH, Gugler E, Hadersdorf D, Hartmann E, Has E, Hausbauer E, Hausberger E, Herzogberg ZH, Hiasl in der Alm We, Hofer E, Holzer E, Kalvarienberg R, Kindbergdörfel D, Kindtal D, Kindtalgraben ZH, Koch E, Kohlhof E, Kranzbauernviertel ZH, Lammer E, Lärchenbauer E, Madbauer E, Michelbauer E, Möstlinggraben ZH, Möstlingmüller Gh, Oberschwandner E, Ochnerbauer Gh, Pölzl E, Prem E, Prennerhube E, Ranner E, Sagbauer E, Saurer E, Schiefer E, Schloss Friedau Schl, Schloss Hart Schl, Schloss Oberkindberg Schl, Schwaiger E, Schwung E, Seppbauer E, Singbauer E, Sonnleitner E, Stadlmoar E, Steinwändrainer E, Trippel E, Überländ ZH, Ulmanner E, Untergschwandner E, Veitschberger E, Wegbauer E, Zaschenbauer E, Zeller E

Zählsprengelübersicht:

Kindberg-Marktzentrum 000 168 120 293 274 566 37 125 10

Mürzzuschlag

Gemeindenname OKZ Ortschaftsname	ZB ZSP	Gebäude insges.	Geb.mit Haupt- wohnsitz	Wohnun- gen	Haus- halte	Wohn- bevölk.	Neben- wohnsitz- fälle	Ar- beits- stätten	L + F Betr.- stätten
Kindberg-Zentr.-Umg.-S	001	299	251	663	623	1.385	59	61	15
Kindbergdörfel	002	127	110	342	325	687	26	16	8
Aumühl	003	368	246	680	641	1.468	36	25	14
Bergland	004	213	120	210	141	464	33	13	76
Kindberg-Zentr.-Umg.-N	005	185	153	343	320	815	31	22	12
Kindtal	006	82	62	99	89	480	12	6	13

Krieglach M

613 06 X 1.471 1.235 2.312 2.099 5.194 400 198 218

Gerichtsbezirk: Mürzzuschlag

Fläche: 9.376,41 ha

Katastralgemeinden: Alpl 1.805,88 ha, Freßnitz 888,97 ha, Freßnitzgraben 1.519,02 ha, Krieglach 796,93 ha,
Krieglach-Schwöbing 1.019,69 ha, Malleisten 948,69 ha, Massing 1.159,38 ha, Sommer 1.237,85 ha

Postleitzahlen: Gemeindeamt: 8670 weitere: 8671

Österr. Karte: 103, 104, 134, 135

Höhenklasse: 6

NUTS 3-Code: AT223

15922	Alpl D (1000)	005	63	29	56	30	90	24	12	13
	Auenhof E, Bruggraber Hot, Grabler E, Granegg Jh, Großheidenbauer E, Holzbauer Gh, Offenberger E, Roseggers Geburtshaus E, Schlagobersbauer Gh, Schmiedhofer E, Waldschule E									
15923	Freßnitz D 608	X	289	234	352	319	866	81	26	43
		001	30	30	37	36	92	8	-	-
		002	60	36	77	71	174	15	12	2
		003	136	118	158	148	414	16	12	31
		005	63	50	80	64	186	42	2	10
	Freßnitz-Siedlung Sdlg, Freßnitz-Werk Hgr, Freßnitz-Zerstreute Häuser ZH, Lippbauer E, Postmühle Gh, Rainhof E, Rainhofsiedlung Sdlg									
15924	Freßnitzgraben ZH	005	5	2	4	2	3	-	-	-
	Geierhofer E, Gölkbauer E, Gölkkapelle Ki, Schwaighof Jh, Wolfbauer E									
15925	Krieglach M 608	X	775	683	1.356	1.273	2.970	202	139	69
	(47°32'45",15°33'41")	000	167	129	354	319	636	62	82	10
		001	504	457	878	836	1.984	127	51	46
		002	8	5	6	5	14	1	2	1
		005	96	92	118	113	336	12	4	12
	Au ZH, Höllbauer E, Hölle ZH, Magritzerhof E, Neudörfel D, Wassertal ZH									
15926	Krieglach-Schwöbing	X	31	23	34	27	87	12	4	11
		001	8	5	9	6	15	2	4	1
		005	23	18	25	21	72	10	-	10
	Gondbauer E, Haberl E, Hauereckhütte Schh, Schwöbing ZH, Winkler E, Zutrum E									
15927	Malleisten ZH	X	35	29	39	36	117	3	2	14
		002	20	17	23	21	62	2	-	3
		004	15	12	16	15	55	1	2	11
	Annerlbauer Gh, Brandl E, Bretter E, Bussegger E, Feistriz R, Graf E, Hasler E, Königbauer E, Scheikl E, Schragel E, Tannhof Gh Almen: Malleistenalm									
15928	Massing ZH	004	29	23	31	26	96	13	4	25
	Fuchsbauer E, Gruber E, Haizl E, Hansbauer E, Hiasbauer E, Hösl E, Koaser E, Kogler E, Moser E, Narrbauer E, Peterbauer E, Riegler E, Sagbauer Gh, Tinibauer E, Urberbauer E, Voxelbauer E, Wagner E, Wastlbauer E									
15929	Sommer ZH (900)	X	244	212	440	386	965	65	11	43
		002	208	185	397	350	853	62	9	24
		004	36	27	43	36	112	3	2	19
	Bachler E, Birkhofer E, Feigelbauer E, Gregorbauer E, Grossenbauer E, Holzer E, Jocklbauer E, Miedl E, Oberer Adambauer E, Oswaldbauer Gh, Pfügelbauer E, Rittis D, Schrölz ZH, Tösch E, Unterer Adambauer E, Weiker E, Zwickel E									

Mürzzuschlag

Gemeindenname OKZ Ortschaftsname	ZB ZSP	Gebäude insges.	Geb.mit Haupt- wohnsitz	Wohnun- gen	Haus- halte	Wohn- bevölk.	Neben- wohnsitz- fälle	Ar- beits- stätten	L + F Betr.- stätten
-------------------------------------	-----------	--------------------	-------------------------------	----------------	----------------	------------------	------------------------------	--------------------------	----------------------------

Zählsprengelübersicht:

Krieglach-Marktzentrum	000	167	129	354	319	636	62	82	10
Neudörfel-Wassertal	001	542	492	924	878	2.091	137	55	47
Mürztal-Nordhang	002	296	243	503	447	1.103	80	23	30
Freßnitz	003	136	118	158	148	414	16	12	31
Bergland-Nord	004	80	62	90	77	263	17	8	55
Bergland-Süd	005	250	191	283	230	687	88	18	45

Langenwang M

613 07	X	1.132	928	1.732	1.620	4.057	224	153	171
---------------	----------	--------------	------------	--------------	--------------	--------------	------------	------------	------------

Gerichtsbezirk: Mürzzuschlag

Fläche: 7.607,08 ha

Katastralgemeinden: Feistritzberg 947,03 ha, Hönigsberg 960,55 ha, Langenwang 738,00 ha, Langenwang-Schwöbing 987,68 ha, Lechen 592,32 ha, Mitterberg 782,84 ha, Pretul 1.678,66 ha, Traibach 920,00 ha

Postleitzahlen: Gemeindeamt: 8665 weitere: 8670, 8680, 8682

Österr. Karte: 103, 104

Höhenklasse: 6

NUTS 3-Code: AT223

15930 Feistritzberg ZH	002	46	30	42	35	125	11	3	20
Geider E, Handler E, Klinger E, Koglbauer E, Lammer E, Lechenbauer E, Marxbauer E, Pöschlhof W, Schloss Feistritz E									
15931 Hönigsberg ZH (900)	002	63	51	78	68	219	9	-	20
Eberl E, Höflbauer E, Klotzbauer E, Leitenbauer E, Riegler E, Seppbauer E, Turmbauer E, Veitlbauer E, Zwicklbauer We									
Almen: Hönigsberger Alm									
15932 Langenwang M 637	X	823	710	1.420	1.357	3.175	167	122	62
(47°34'01",15°37'24")	000	444	378	842	815	1.882	99	96	28
	001	379	332	578	542	1.293	68	26	34
Gutenbrunn Sdlg, Königshofer E, Krottenhof Jh, Pichlwang Sdlg									
15933 Langenwang-Schwöbing ZH	003	84	63	89	76	247	12	18	31
(650) Klinkosch E, Kulmabauer W, Pichlbauer E, Ruine Althohenwang Ru, Sagbauer Sdlg, Wuzl E									
15934 Lechen ZH	003	23	17	21	18	50	4	2	7
Bärenkogel Agh, Hansbauer E, Kogelbauer E, Kranzbauer E, Roseggerheim Gh									
15935 Mitterberg ZH	002	47	38	50	47	154	4	3	17
Haberfelner E, Höllbauer E, Irgbauer E, Schabl E, Scheibenbauer Schh, Schießbauer E, Wagenbauer E, Wastlbauer E									
15936 Pretul ZH	003	31	16	25	16	80	13	3	12
Allabauer E, Fürstenbauer E, Grablbauer E, Hesele E, Lenzbauer E, Magerl E, Plotschenbauer E, Riesenbauer E, Strauß W									
15937 Traibach ZH	003	15	3	7	3	7	4	2	2
Almbauer E, Hasenbauer Jh, Wackenberg Jh, Winkler Hgr, Wolfbauer We, Zachbauer Jh									

Zählsprengelübersicht:

Langenwang-Zentrum	000	444	378	842	815	1.882	99	96	28
Pichlwang-Gutenbrunn	001	379	332	578	542	1.293	68	26	34
Bergland-Nord	002	156	119	170	150	498	24	6	57
Bergland-Süd	003	153	99	142	113	384	33	25	52

Mürzzuschlag

Gemeindenname OKZ Ortschaftsname	ZB ZSP	Gebäude insges.	Geb.mit Haupt- wohnsitz	Wohnun- gen	Haus- halte	Wohn- bevölk.	Neben- wohnsitz- fälle	Ar- beits- stätten	L + F Betr.- stätten
Mitterdorf im Mürztal M									
613 08	X	770	661	1.059	1.002	2.499	131	102	64
Gerichtsbezirk: Mürzzuschlag Fläche: 1.114,36 ha Katastralgemeinden: Lutschaun 379,22 ha, Mitterdorf 735,14 ha Postleitzahl: 8662 Österr. Karte: 103, 134 Höhenklasse: 5 NUTS 3-Code: AT223									
15938 Lutschaun ZH (660)	001	159	138	199	187	463	23	8	11
Am Berg Sdlg, Bundschuh E, Gallus E, Leitenbauer E, Wegenhart E									
15939 Mitterdorf im Mürztal M	X	611	523	860	815	2.036	108	94	53
587									
(47°32'01",15°30'48")	000	397	329	587	553	1.418	68	83	37
	001	214	194	273	262	618	40	11	16
Eisenwerk-Breitenfeld Fbk, Rote-Kreuz-Siedlung Sdlg									
Zählsprengelübersicht:									
Mitterdorf-Süd	000	397	329	587	553	1.418	68	83	37
Mitterdorf-Nord-Lutschaun	001	373	332	472	449	1.081	63	19	27
<hr/>									
Mürzhofen									
613 09	000	268	228	401	392	1.000	17	36	27
Gerichtsbezirk: Mürzzuschlag Fläche: 192,03 ha Katastralgemeinden: Mürzhofen 192,03 ha Postleitzahl: 8644 Österr. Karte: 134 Höhenklasse: 5 NUTS 3-Code: AT223									
15940 Mürzhofen D 561	000	268	228	401	392	1.000	17	36	27
(47°29'00",15°23'50")									
Zählsprengelübersicht:									
Mürzhofen	000	268	228	401	392	1.000	17	36	27
<hr/>									
Mürzsteg									
613 10	000	295	159	348	230	554	211	16	39
Gerichtsbezirk: Mürzzuschlag Fläche: 10.859,88 ha Katastralgemeinden: Frein an der Mürz 2.432,78 ha, Mürzsteg 8.427,10 ha Postleitzahlen: Gemeindeamt: 8693 weitere: 8694 Österr. Karte: 73, 103 Höhenklasse: 7 NUTS 3-Code: AT223									
15941 Dobrein R 838	000	70	40	73	46	101	56	-	12
Kompek E, Pöttl E									
15942 Dürrenthal ZH	000	9	7	10	8	20	6	-	4
Geigergut E, Lippbauer E									
15943 Frein an der Mürz R 864	000	52	24	46	29	65	21	3	1

Mürzzuschlag

Gemeindenname OKZ Ortschaftsname	ZB ZSP	Gebäude insges.	Geb.mit Haupt- wohnsitz	Wohnun- gen	Haus- halte	Wohn- bevölk.	Neben- wohnsitz- fälle	Ar- beits- stätten	L + F Betr.- stätten
Gschwandt R, Kaltwagl E, Rennerhütte Jhtt Almen: Dürrieglalm, Königsalm, Sulzrieglalm									
15944 Kaltenbach R	000	7	2	8	2	4	5	-	1
15945 Lanau R (780)	000	21	15	40	35	70	9	1	1
15946 Mürzsteg D 782 (47°40'32",15°29'39")	000	76	42	112	77	213	56	8	7
Jagdschloss Mürzsteg Schl									
15947 Niederalpl R Gamsjäger Gh Almen: Wetterinalm	000	15	8	13	8	22	19	3	1
15948 Scheiterboden ZH (800) Donaulandhütte Schh, Faschinghaus E, Gamsjäger E, Kaiserhaus Jh, Königsalm Jhtt, Neubergerhütte Jhtt, Schöggel E, Wiener-Lehrer-Hütte Schh Almen: Lachalm	000	34	17	35	20	50	25	1	10
15949 Tebrin ZH Blasbauer E, Feldbauer E	000	11	4	11	5	9	14	-	2
Zählsprengelübersicht:									
Mürzsteg	000	295	159	348	230	554	211	16	39

Mürzzuschlag ST

613 11	X	1.900	1.548	4.762	4.505	9.569	460	398	60
---------------	----------	--------------	--------------	--------------	--------------	--------------	------------	------------	-----------

Gerichtsbezirk: Mürzzuschlag

Fläche: 1.926,07 ha

Katastralgemeinden: Mürzzuschlag 1.926,07 ha

Postleitzahlen: Gemeindeamt: 8680 weitere: 8682

Österr. Karte: 104

Höhenklasse: 6

NUTS 3-Code: AT223

15950 Auersbach R	013	16	10	19	13	38	15	2	4
15951 Edlach R	X	71	59	80	76	198	13	5	9
	013	67	56	77	73	190	13	5	5
	030	4	3	3	3	8	-	-	4
Dürnhof ZH, Silbersbauer E									
15952 Hönigsberg Sdlg 663	X	462	389	976	954	2.024	59	48	11
	012	177	125	272	263	676	20	23	4
	023	222	204	412	406	850	29	16	5
	024	63	60	292	285	498	10	9	2
Gutenbrunn Sdlg, Pichlbauer E, Stahlwerk Fbk									
15953 Kohleben R Kraftwerk Kohleben Krwk, Scheibengraben ZH, Scheibenhütte Schh	030	20	14	24	22	52	-	1	-
15954 Lambach Sdlg Stahlwerk Fbk, Ziegenburg Sdlg	011	23	20	75	74	145	7	-	-
15955 Mürzzuschlag St 670 (47°36'26",15°40'24")	X	1.247	999	3.444	3.233	6.842	361	337	34
	000	222	120	370	331	660	59	191	4
	010	128	97	612	596	1.067	52	44	6
	011	128	99	247	234	476	30	20	3
	013	20	19	47	46	105	5	5	1
	020	390	349	899	836	2.009	101	26	7
	021	126	105	559	539	1.062	35	31	2
	022	210	189	507	473	1.110	51	15	10
	030	23	21	203	178	353	28	5	1
15956 Pernreit Sdlg	022	43	39	48	42	100	4	5	2

Mürzzuschlag

Gemeindenname OKZ Ortschaftsname	ZB ZSP	Gebäude insges.	Geb.mit Haupt- wohnsitz	Wohnun- gen	Haus- halte	Wohn- bevölk.	Neben- wohnsitz- fälle	Ar- beits- stätten	L + F Betr.- stätten	
15957 Schöneben R	013	18	18	96	91	170	1	-	-	
Zählsprengelübersicht:										
Stadtzentrum	00	222	120	370	331	660	59	191	4	
Mürzzuschlag-Zentrum	000	222	120	370	331	660	59	191	4	
Indust.-Wohn-Verkehrsgeb.	01	577	444	1.445	1.390	2.867	143	99	23	
Mürzzuschlag-Ost	010	128	97	612	596	1.067	52	44	6	
Industriegebiet-Stadion	011	151	119	322	308	621	37	20	3	
Hönigsberg-West	012	177	125	272	263	676	20	23	4	
Edlach-Schöneben	013	121	103	239	223	503	34	12	10	
Wohngebiete	02	1.054	946	2.717	2.581	5.629	230	102	28	
Mürzzuschlag-Süd	020	390	349	899	836	2.009	101	26	7	
Mürzzuschlag-Südwest	021	126	105	559	539	1.062	35	31	2	
Neubergerbahn-Pernreit	022	253	228	555	515	1.210	55	20	12	
Hönigsberg-Ost	023	222	204	412	406	850	29	16	5	
Hönigsberg-Zentrum	024	63	60	292	285	498	10	9	2	
Rand-u.Umgebungsgeb.im N	03	47	38	230	203	413	28	6	5	
Kohleben-Bürgerwald	030	47	38	230	203	413	28	6	5	

Neuberg an der Mürz M

613 12 X **653 433 939 680 1.547 252 64 60**

Gerichtsbezirk: Mürzzuschlag

Fläche: 6.397,57 ha

Katastralgemeinden: Krampen 3.106,05 ha, Neuberg 3.291,52 ha

Postleitzahl: 8692

Österr. Karte: 103, 104

Höhenklasse: 6

NUTS 3-Code: AT223

15958 Alpl D (740)	X	244	182	407	324	698	95	32	7
	000	228	166	374	296	643	94	31	5
	001	16	16	33	28	55	1	1	2
Schlapfen R									
15959 Arzbach ZH (830)	001	39	28	43	33	114	14	1	15
Hinterleitner W, Kohlebner E, Poar E, Schachner E, Steinrieser E, Thüringer E, Wasserbauer E									
Almen: Hinterleitneralm									
15960 Dorf	000	133	93	220	149	322	56	18	17
(47°39'49",15°34'51")									
Neuberg an der Mürz M 730, Zisterzienserstift Neuberg Kl									
15961 Krampen D 752	001	103	56	115	75	156	37	5	5
Bodner Au Jhtt, Eisernes Törl Jh, Hallegg E, Karlgraben R, Tirol ZH									
Almen: Falkensteinalm, Großbodenalm, Waxenegghütte									
15962 Lechen ZH (720)	001	59	27	65	38	114	15	3	10
Arzberger E, Hirschbach R, Lichtenbachsiedlung We, Peterbauer E									
15963 Neudörfel D (820)	X	59	39	71	51	112	31	3	3
	000	52	32	61	41	86	31	2	-
	001	7	7	10	10	26	-	1	3
Almbauer E									
15964 Veitschbach ZH	001	16	8	18	10	31	4	2	3
Hochwindgut E, Loisbauer E									

Zählsprengelübersicht:

Alpl-Dorf 000 413 291 655 486 1.051 181 51 22

Mürzzuschlag

Gemeindenname OKZ Ortschaftsname	ZB ZSP	Gebäude insges.	Geb.mit Haupt- wohnsitz	Wohnun- gen	Haus- halte	Wohn- bevölk.	Neben- wohnsitz- fälle	Ar- beits- stätten	L + F Betr.- stätten
Alpl-Dorf-Umgebung	001	240	142	284	194	496	71	13	38

Spital am Semmering

613 13	X	1.045	561	1.287	779	1.887	367	105	86
---------------	----------	--------------	------------	--------------	------------	--------------	------------	------------	-----------

Gerichtsbezirk: Mürzzuschlag

Fläche: 7.271,96 ha

Katastralgemeinden: Fröschnitz 2.003,39 ha, Schöneben-Spital 542,70 ha, Semmering 1.864,25 ha, Spital am Semmering 2.861,62 ha

Postleitzahlen: Gemeindeamt: 8684 weitere: 2680, 8680, 8685

Österr. Karte: 104, 105

Höhenklasse: 6

NUTS 3-Code: AT223

15965 Spital am Semmering D 777 (47°36'57", 15°45'24")	X	497	334	682	498	1.245	149	73	51
	000	378	255	571	410	973	120	54	21
	001	14	11	13	11	39	4	3	2
	002	105	68	98	77	233	25	16	28

Alois-Günther-Haus Schh, Bahnstadler E, Beeralplstall E, Edlachhof R, Friedrichshütte Agh, Gaißschlager E, Grautschenhof ZH 750, Greithbauer E, Grubbauer E, Hennbauer E, Hinterleiten ZH, Im Schollhof E, Jauern ZH, Karl-Lechner-Haus Schh, Kerschbaumer E, Klementbauer E, Knauerhof E, Knauersäge E, Pichler E, Premmer E, Schabbauer E, Schieferhof Agh, Schloss Sommerau Fhei, Schoisser E, Schwaigerhütte Jh, Stockerbauer E, Stuhleck ZH, Zwickl E

Almen: Hofmeisteralm, Steinbachhütte

15966 Steinhaus am Semmering D 825	X	548	227	605	281	642	218	32	35
	001	507	201	567	250	567	209	27	18
	002	41	26	38	31	75	9	5	17

Alpenhof We, Dürrgraben We, Dürrhof E, Enzianhütte Schh, Erzlhof E, Europadorf Sdlg, Fröschnitz ZH, Grubenhof E, Hanslbauer E, Mühlbauer E, Paulbauer E, Peterbauer E, Rettenberg E, Semmering Sdlg (900), Stuhleckblicksiedlung Sdlg, Südhang We, Wiesenbauer E, Winterer E

Almen: Gruber

Zählsprengeleübersicht:

Spital am Semmering	000	378	255	571	410	973	120	54	21
Steinhaus am Semmering	001	521	212	580	261	606	213	30	20
Bergland	002	146	94	136	108	308	34	21	45

Stanz im Mürztal

613 14	X	756	530	898	694	2.047	57	55	193
---------------	----------	------------	------------	------------	------------	--------------	-----------	-----------	------------

Gerichtsbezirk: Mürzzuschlag

Fläche: 7.693,42 ha

Katastralgemeinden: Brandstattgraben 1.284,28 ha, Dickenbach 1.233,04 ha, Fochnitz 1.484,98 ha, Hollersbach 807,11 ha, Possegg 1.604,33 ha, Stanz 1.279,68 ha

Postleitzahl: 8653

Österr. Karte: 134, 135

Höhenklasse: 6

NUTS 3-Code: AT223

15967 Brandstatt ZH (700)	001	82	67	91	77	262	1	8	25
Breithenthaler E, Gawinner E, Kneblbauer E, Mitter-Fleissner E, Sandhofer E, Unter-Fleissner E, Vorder Eben W									
15968 Dickenbach ZH	001	22	16	21	17	48	1	1	12
Alpsteiger E, Brunnholzer E, Dickenbach Jagdhaus Jh, Eggbauer E, Hintereben W, Ober-Feichter E, Pichler E, Pirschhütte Jh, Stanzberger E									
15969 Fladenbach ZH	001	36	22	40	27	82	4	-	11
Frauenbacher E, Kurzegger E, Riemesberger E, Schetter E, Woissegger E									

Mürzzuschlag

Gemeindename OKZ Ortschaftsname	ZB ZSP	Gebäude insges.	Geb.mit Haupt- wohnsitz	Wohnun- gen	Haus- halte	Wohn- bevölk.	Neben- wohnsitz- fälle	Ar- beits- stätten	L + F Betr.- stätten
15970 Fochnitz ZH Auf der Schanz Agh, Mornthoma E, Ober-Leonhardsberger E, Schönegger E, Unter-Leonhardsberger E, Zeilbauer E	001	27	10	24	12	31	11	3	8
15971 Hollersbach ZH (900) Aibelbauer E, Hollersbacher E, Im Hohegg We, Roanhofer E, Sommerauer E, Trappl im Egg E	001	101	33	107	41	126	8	-	19
15972 Possegg ZH Gmein Hof Jh, Gnadler E, Haidinger Jh, Karnthube E, Kloiber E, Ober-Zehenthofer E, Ochnegger E, Permannsegger Jh, Posseggmüllner Gh, Salmbacher E, Unter-Zehenthofer E	001	30	15	30	16	50	4	2	12
15973 Retsch ZH Holzbauer E, Ober-Fleissner E, Retscher E, Spechtegger E, Wanterle E	001	27	13	29	15	54	1	1	12
15974 Sonnberg ZH (800) Ahrer Jh, Berggasthof Stanglalm Agh, Fuchs E, Koberl E, Leitenbauer E, Mestl E, Ober-Ellersbacher E, Oberwalchenegger E, Posch E, Rodler E, Schwaighofer E, Tiefenegger E, Ullrichskapelle Ki, Unter-Ellersbacher E, Unterbraunberger E, Unterwalchenegger E, Zöscher Gh	001	124	97	143	118	392	6	4	48
15975 Stanz im Mürztal D 669 (47°28'02",15°30'01")	X	237	201	324	301	805	16	33	30
	000	222	187	301	278	734	16	32	29
	001	15	14	23	23	71	-	1	1
Obere Stanz D, Untere Stanz D									
15976 Traßnitz ZH Angersbacher W, Grabenschuster E, Riegler E, Sängler E	001	27	20	37	26	74	1	-	9
15977 Unteralm D (675)	000	43	36	52	44	123	4	3	7
Zählsprengelübersicht:									
Stanzer Tal	000	265	223	353	322	857	20	35	36
Stanz-Umgebung	001	491	307	545	372	1.190	37	20	157

Veitsch M

613 15 X 809 565 1.513 1.287 3.000 99 79 88

Gerichtsbezirk: Mürzzuschlag

Fläche: 7.771,57 ha

Katastralgemeinden: Großveitsch 3.757,54 ha, Kleinveitsch 3.421,18 ha, Niederaigen 535,59 ha, Veitsch Dorf 57,26 ha

Postleitzahlen: Gemeindeamt: 8663 weitere: 8664

Österr. Karte: 103

Höhenklasse: 6

NUTS 3-Code: AT223

15978 Großveitsch	X	379	241	705	571	1.274	51	26	43
	000	112	96	186	166	383	14	6	2
	001	156	94	425	347	714	19	12	9
	002	111	51	94	58	177	18	8	32
Brunnalm ZH, Dr.-Erich-Bathelt-Siedlung R, Gerstbreinsiedlung Sdlg (680), Greitbauer E, Griesbachgraben ZH, Großveitschtal R (710), Karner E, Knabl E, König E, Matzbauer E, Oberschein E, Ohrer E, Peuker Jhtt, Pflanzl E, Pflanzlhütte Schh, Plenk E, Poien E, Pretalgraben R (800), Pretalkolonie R, Rad ZH, Radhof E, Radwirt Gh, Scheikl Agh, Scheiklbauer E, Schuster E, Sonnleitner E, Steinbachgraben ZH, Unterschein E, Veitscher Magnesitwerk ZH, Weikner E, Wieser E, Wörenbacher E, Zapf E									
Almen: Pflanzlalm, Schalleralm									
15979 Kleinveitsch	X	169	109	202	156	458	19	9	30
	000	12	11	49	47	93	-	2	2
	002	157	98	153	109	365	19	7	28
Bacher E, Brenner E, Dickhütte Jh, Drachsler E, Graf-Meran-Haus Schh, Grundbauer E, Hofalm Jhtt, Kaiblinggraben ZH, Kalch E, Karner E, Kleinveitschtal ZH (720), Kober E, Krahof E, Leitner E, Lerchegger E, Lercher E, Loderhofer E, Mitterbacher E, Proschengut Jh, Proschenhofsiedlung Sdlg, Rieggersiedlung Sdlg, Sattler E, Schwarzenbachgraben ZH, Schwarzenegger E, Soller E, Spiegel E, Tiefenbacher E, Tonner E, Veitschegger E, Waldbauer Jhtt, Zwertlesgraben ZH									
Almen: Ebenhütte, Flieseralm, Grundbauernhütte, Halterhütte, Hocheckalm, Seebodenhütte, Veitschalmhütten									
15980 Niederaigen ZH	X	127	113	382	359	846	19	6	10

Mürzzuschlag

Gemeindenname OKZ Ortschaftsname	ZB ZSP	Gebäude insges.	Geb.mit Haupt- wohnsitz	Wohnun- gen	Haus- halte	Wohn- bevölk.	Neben- wohnsitz- fälle	Ar- beits- stätten	L + F Betr.- stätten
	000	95	94	356	339	780	14	4	2
	002	32	19	26	20	66	5	2	8
Auf der Schmölz Sdlg (660), Hochreiter E, Irgbauer E, Rantsch E									
15981 Veitsch M 669 (47°34'50",15°29'43")	000	134	102	224	201	422	10	38	5
Zählsprengelübersicht:									
Veitsch-Dorf und Umgebung	000	353	303	815	753	1.678	38	50	11
Magnetitwerk Großveitsch	001	156	94	425	347	714	19	12	9
Veitsch-Umgebung	002	300	168	273	187	608	42	17	68

Wartberg im Mürztal

613 16 X **625 498 1.077 1.009 2.363 116 63 92**

Gerichtsbezirk: Mürzzuschlag

Fläche: 2.367,80 ha

Katastralgemeinden: Scheibigraben 1.456,03 ha, Wartberg 911,77 ha

Postleitzahl: 8661

Österr. Karte: 103, 134

Höhenklasse: 5

NUTS 3-Code: AT223

15983 Wartberg im Mürztal D 584 (47°31'22",15°29'33")	X	625	498	1.077	1.009	2.363	116	63	92
	000	505	442	958	907	2.074	100	51	56
	001	120	56	119	102	289	16	12	36

Bauregger E, Doppler E, Edenbauer E, Ellerbauer E, Gregerbauer W, Größbauer E, Gruber E, Grund R, Hacker E, Hiasbauer E, Hundskopfhütte Schh, Launegger E, Leopold-Wittmaier-Hütte Schh, Michlbauer E, Peterbauer E, Raintoni E, Scheibigraben ZH, Scheids E, Schrotthofer E, Singer E, Soller E, Sprengnitzgraben ZH, Steinbauer E, Stuber E, Tomabauer E, Unterlichtenegg R, Weber E, Weng E, Wurm E, Zöschner E

Zählsprengelübersicht:

Wartberg im Mürztal	000	505	442	958	907	2.074	100	51	56
Scheibigraben	001	120	56	119	102	289	16	12	36

Radkersburg

Gemeindenname OKZ Ortschaftsname	ZB ZSP	Gebäude insges.	Geb.mit Haupt- wohnsitz	Wohnun- gen	Haus- halte	Wohn- bevölk.	Neben- wohnsitz- fälle	Ar- beits- stätten	L + F Betr.- stätten
--	-----------	--------------------	-------------------------------	----------------	----------------	------------------	------------------------------	--------------------------	----------------------------

Radkersburg

615 **8.776 6.805 9.360 8.160 24.068 1.333 1.000 3.777**

Fläche: 33.696,49 ha

Gerichtsbezirke:

Bad Radkersburg

615 2 **8.776 6.805 9.360 8.160 24.068 1.333 1.000 3.777**

Gemeinden: Bad Radkersburg, Bierbaum am Auersbach, Deutsch Goritz, Dietersdorf am Gnasbach, Eichfeld, Gosdorf, Halbenrain, Hof bei Straden, Klöch, Mettersdorf am Saßbach, Mureck, Murfeld, Radkersburg Umgebung, Ratschendorf, Sankt Peter am Ottersbach, Straden, Tieschen, Trössing, Weinburg am Saßbach

Fläche: 33.696,49 ha

Bad Radkersburg ST

615 13 **X 493 345 855 652 1.599 265 203 35**

Gerichtsbezirk: Bad Radkersburg

Fläche: 217,34 ha

Katastralgemeinden: Radkersburg 217,34 ha

Postleitzahl: 8490

Österr. Karte: 209

Höhenklasse: 2

NUTS 3-Code: AT224

16103	Bad Radkersburg St 209	X	493	345	855	652	1.599	265	203	35
	(46°41'18",15°59'02")	000	224	154	411	297	619	127	130	9
		001	165	126	326	271	767	95	29	14
		002	73	37	79	50	127	30	42	8
		003	31	28	39	34	86	13	2	4

Zählsprengelübersicht:

Bad Radkersburg-Altstadt	000	224	154	411	297	619	127	130	9
Bad Radkersb.-Peripherie	001	165	126	326	271	767	95	29	14
Altneudörfel-Südost	002	73	37	79	50	127	30	42	8
Laafeld-Südwest	003	31	28	39	34	86	13	2	4

Bierbaum am Auersbach

615 01 **000 149 128 149 135 508 8 19 70**

Gerichtsbezirk: Bad Radkersburg

Fläche: 516,81 ha

Katastralgemeinden: Bierbaum 516,81 ha

Postleitzahl: 8093

Österr. Karte: 191

Höhenklasse: 3

NUTS 3-Code: AT224

16057	Bierbaum am Auersbach	000	149	128	149	135	508	8	19	70
	D 296									
	(46°49'45",15°47'54")									

Bierbaumberg R (380), Fatimakapelle Ki, Gsellmann E, Hintereg R (360), Stradnerriegel R, Wurzingerhof R (310)

Zählsprengelübersicht:

Bierbaum am Auersbach	000	149	128	149	135	508	8	19	70
-----------------------	-----	-----	-----	-----	-----	-----	---	----	----

Radkersburg

Gemeindenname OKZ Ortschaftsname	ZB ZSP	Gebäude insges.	Geb.mit Haupt- wohnsitz	Wohnun- gen	Haus- halte	Wohn- bevölk.	Neben- wohnsitz- fälle	Ar- beits- stätten	L + F Betr.- stätten
-------------------------------------	-----------	--------------------	-------------------------------	----------------	----------------	------------------	------------------------------	--------------------------	----------------------------

Deutsch Goritz

615 02 **X** **488** **393** **472** **433** **1.340** **64** **55** **260**

Gerichtsbezirk: Bad Radkersburg

Fläche: 2.326,21 ha

Katastralgemeinden: Deutsch Goritz 227,30 ha, Haselbach 192,36 ha, Hofstätten 304,18 ha, Krobathen 173,88 ha, Oberspitz 351,77 ha, Salsach 343,76 ha, Schröten 281,44 ha, Unterspitz 88,97 ha, Weixelbaum 362,55 ha

Postleitzahlen: Gemeindeamt: 8483 weitere: 8345, 8484

Österr. Karte: 191, 192, 208, 209

Höhenklasse: 2

NUTS 3-Code: AT224

16058	Deutsch Goritz D 244 (46°45'01",15°49'50") Peterquelle Fbk	000	145	110	145	136	373	19	35	43
17263	Haselbach ZH Haselbachberge ZH, Haselbacher Feld ZH, Limbachriegl ZH, Murkreis E	007	31	25	30	25	79	3	1	21
16059	Hofstätten bei Deutsch Goritz D 246 Hofstättenberg R	002	45	38	42	40	140	2	3	29
16060	Krobathen D Oberkrobathenberg R, Unterkrobathenberg ZH	003	39	31	34	32	97	2	2	23
16061	Oberspitz D 239 Friesenberg R, Kater R	004	39	32	34	32	114	2	2	24
16062	Salsach D 230 Karta E, Salsachmühle Mü	005	34	29	33	32	113	3	2	28
16063	Schröten bei Deutsch Goritz D Bergschmidt R, Kleinhakl E, Schrötenberg R	001	39	30	37	30	74	8	1	28
16064	Unterspitz R	004	17	17	18	18	64	1	-	13
16065	Weixelbaum D 224 Am Berg R, Kater ZH 236	006	99	81	99	88	286	24	9	51

Zählsprengelübersicht:

Deutsch Goritz	000	145	110	145	136	373	19	35	43
Schröten b.D.Goritz	001	39	30	37	30	74	8	1	28
Hofstätten b.D.Goritz	002	45	38	42	40	140	2	3	29
Krobathen	003	39	31	34	32	97	2	2	23
Spitz bei Deutsch Goritz	004	56	49	52	50	178	3	2	37
Salsach	005	34	29	33	32	113	3	2	28
Weixelbaum	006	99	81	99	88	286	24	9	51
Haselbach	007	31	25	30	25	79	3	1	21

Dietersdorf am Gnasbach

615 03 **000** **139** **109** **132** **115** **383** **20** **15** **69**

Gerichtsbezirk: Bad Radkersburg

Fläche: 657,87 ha

Katastralgemeinden: Dietersdorf 657,87 ha

Postleitzahlen: Gemeindeamt: 8093 weitere: 8342

Österr. Karte: 191

Höhenklasse: 3

NUTS 3-Code: AT224

Radkersburg

Gemeindenname OKZ Ortschaftsname	ZB ZSP	Gebäude insges.	Geb.mit Haupt- wohnsitz	Wohnun- gen	Haus- halte	Wohn- bevölk.	Neben- wohnsitz- fälle	Ar- beits- stätten	L + F Betr.- stätten
16066 Dietersdorf am Gnasbach D 273 (46°48'36",15°48'50") Oberberg ZH (310), Schlaunz E, Unterberg ZH (360)	000	139	109	132	115	383	20	15	69
Zählsprengelübersicht:									
Dietersdorf am Gnasbach	000	139	109	132	115	383	20	15	69

Eichfeld

615 04	X	329	283	335	315	973	25	22	183
---------------	----------	------------	------------	------------	------------	------------	-----------	-----------	------------

Gerichtsbezirk: Bad Radkersburg

Fläche: 1.797,70 ha

Katastralgemeinden: Eichfeld 580,67 ha, Hainsdorf 438,89 ha, Oberrakitsch 778,14 ha

Postleitzahlen: Gemeindeamt: 8480 weitere: 8481

Österr. Karte: 191, 208

Höhenklasse: 2

NUTS 3-Code: AT224

16067 Eichfeld D 238 (46°43'32",15°46'01") Obergassl R 240, Untergassl R	000	122	106	123	116	367	8	12	70
16068 Hainsdorf-Brunnsee Brunnsee W, Hainsdorf D 246, Prillinghof R, Schloss Brunnsee Schl	001	80	67	88	81	241	14	6	38
16069 Oberrakitsch D 244 Oberhart R, Sixtmühle Mü, Unterhart R 251	002	127	110	124	118	365	3	4	75

Zählsprengelübersicht:

Eichfeld	000	122	106	123	116	367	8	12	70
Hainsdorf-Brunnsee	001	80	67	88	81	241	14	6	38
Oberrakitsch	002	127	110	124	118	365	3	4	75

Gosdorf

615 05	X	511	385	453	409	1.223	25	40	196
---------------	----------	------------	------------	------------	------------	--------------	-----------	-----------	------------

Gerichtsbezirk: Bad Radkersburg

Fläche: 1.563,93 ha

Katastralgemeinden: Diepersdorf 259,47 ha, Fluttendorf 184,03 ha, Gosdorf 1.120,43 ha

Postleitzahlen: Gemeindeamt: 8482 weitere: 8480

Österr. Karte: 191, 208, 209

Höhenklasse: 2

NUTS 3-Code: AT224

16070 Diepersdorf D 228	001	58	47	59	50	145	-	2	33
16071 Fluttendorf D (225)	001	24	18	19	18	76	1	3	16
16072 Gosdorf D 234 (46°43'39",15°48'00") Gosdorf-Au R, Grünaumühle E, Helfbrunn R 246	000	248	184	226	201	578	12	21	91
16073 Misselsdorf D 235 Gries ZH, Ratzenau R (230)	000	181	136	149	140	424	12	14	56

Zählsprengelübersicht:

Gosdorf	000	429	320	375	341	1.002	24	35	147
Diepersdorf	001	82	65	78	68	221	1	5	49

Radkersburg

Gemeindename OKZ Ortschaftsname	ZB ZSP	Gebäude insges.	Geb.mit Haupt- wohnsitz	Wohnun- gen	Haus- halte	Wohn- bevölk.	Neben- wohnsitz- fälle	Ar- beits- stätten	L + F Betr.- stätten
------------------------------------	-----------	--------------------	-------------------------------	----------------	----------------	------------------	------------------------------	--------------------------	----------------------------

Halbenrain M

615 06 **X** **682** **537** **710** **641** **1.881** **50** **65** **316**

Gerichtsbezirk: Bad Radkersburg
 Fläche: 3.866,12 ha
 Katastralgemeinden: Dietzen 346,38 ha, Donnersdorf 640,99 ha, Dornau 124,41 ha, Drauchen 166,03 ha, Halbenrain 979,20 ha, Hürth 638,63 ha, Leitersdorf II 76,04 ha, Oberpurkla 460,80 ha, Sögersdorf 59,33 ha, Unterpurkla 374,31 ha
 Postleitzahlen: Gemeindeamt: 8492 weitere: 8484
 Österr. Karte: 192, 209
 Höhenklasse: 2
 NUTS 3-Code: AT224

16074	Dietzen D 212 Dietzendörfel R	002	72	65	74	71	217	4	4	45
16075	Donnersdorf D Binder E, Madlhof E, Meilmühle Mü, Murfranzl E, Oberau R, Unterau R	003	48	37	45	39	134	4	4	29
16076	Dornau D Riegelfeld E	001	30	24	28	24	63	2	1	14
16077	Drauchen D	006	26	22	23	22	70	-	1	14
16078	Halbenrain M 223 (46°43'16",15°57'00") Dortal R, Lahndörfel R, Schloss Halbenrain Schl	000	226	167	262	243	601	14	40	59
16079	Hürth D 232 Kreuzberg ZH, Murer E	007	46	35	43	36	156	1	1	33
16080	Oberpurkla D 229 Großkarter R, Kröpflschneider R, Thorwartl E	005	110	91	106	96	317	8	5	63
16081	Unterpurkla D 222 Bachbrucken R, Steinfeld Sdlg	004	124	96	129	110	323	17	9	59

Zählsprengelübersicht:

Halbenrain	000	226	167	262	243	601	14	40	59
Dornau	001	30	24	28	24	63	2	1	14
Dietzen	002	72	65	74	71	217	4	4	45
Donnersdorf	003	48	37	45	39	134	4	4	29
Unterpurkla	004	124	96	129	110	323	17	9	59
Oberpurkla	005	110	91	106	96	317	8	5	63
Drauchen	006	26	22	23	22	70	-	1	14
Hürth	007	46	35	43	36	156	1	1	33

Hof bei Straden

615 08 **X** **333** **262** **343** **294** **890** **63** **25** **199**

Gerichtsbezirk: Bad Radkersburg
 Fläche: 1.718,00 ha
 Katastralgemeinden: Hof 553,93 ha, Neusetz 326,35 ha, Oberkarla 88,02 ha, Radochen 548,61 ha, Unterkarla 201,09 ha
 Postleitzahlen: Gemeindeamt: 8345 weitere: 8355, 8484
 Österr. Karte: 192, 209
 Höhenklasse: 2
 NUTS 3-Code: AT224

16083	Hof bei Straden D (250) (46°48'00",15°53'42") Hofberg R (320), Johannisbrunn R 247, Listenberg R, Neubauer E, Neustift R, Puxa R 244, Ziegel R	000	132	105	156	134	379	30	16	69
16084	Karla	001	37	25	31	27	90	5	1	26

Radkersburg

Gemeindenname OKZ Ortschaftsname	ZB ZSP	Gebäude insges.	Geb.mit Haupt- wohnsitz	Wohnun- gen	Haus- halte	Wohn- bevölk.	Neben- wohnsitz- fälle	Ar- beits- stätten	L + F Betr.- stätten
Dornbach R, Monga R, Oberkarla R, Oberkarlaberg R, Unterkarla R 241, Unterkarlaberg R									
16085 Neusetz R (280)	002	78	61	72	62	177	12	4	43
Hopfenberg ZH, Lestern E, Oberneusetzberg R, Osangberg E, Rosenberg E, Seindling ZH, Unterneusetzberg R 304									
16086 Radochen D 236	003	86	71	84	71	244	16	4	61
Radochenberg R 302, Winkel ZH									
Zählsprengelübersicht:									
Hof bei Straden	000	132	105	156	134	379	30	16	69
Karla	001	37	25	31	27	90	5	1	26
Neusetz	002	78	61	72	62	177	12	4	43
Radochen	003	86	71	84	71	244	16	4	61

Klöch M

615 09	X	603	388	534	440	1.329	31	36	258
---------------	----------	------------	------------	------------	------------	--------------	-----------	-----------	------------

Gerichtsbezirk: Bad Radkersburg

Fläche: 1.637,08 ha

Katastralgemeinden: Deutsch Haseldorf 385,80 ha, Gruisla 241,80 ha, Klöch 413,62 ha, Klöchberg 340,66 ha, Pölten 255,20 ha

Postleitzahlen: Gemeindeamt: 8493 weitere: 8355

Österr. Karte: 192, 209

Höhenklasse: 3

NUTS 3-Code: AT224

16087 Deutsch Haseldorf D 330	001	91	71	80	71	224	3	3	56
Buchberg R, Kratzer R, Rosenberg R									
16088 Gruisla D (280)	002	84	50	57	50	176	2	3	40
Hochwarth R, Klinzl R 333, Rosenberg W									
16089 Klöch M 291	000	191	126	197	171	449	9	24	60
(46°45'55",15°57'59")									
Hochwarth R, Klinzl R, Ölberg R, Pichlerwaldsiedlung Sdlg, Pirschweingarten R, Röhl R									
16090 Klöchberg ZH (300)	004	196	108	164	113	348	17	3	74
Hürtherberg R, Röhl R, Seindl R, Süßegg R, Zaraberg R									
16091 Pölten D 247	003	41	33	36	35	132	-	3	28
Pirschweingarten R									

Zählsprengelübersicht:

Klöch	000	191	126	197	171	449	9	24	60
Deutsch Haseldorf	001	91	71	80	71	224	3	3	56
Gruisla	002	84	50	57	50	176	2	3	40
Pölten	003	41	33	36	35	132	-	3	28
Klöchberg	004	196	108	164	113	348	17	3	74

Mettersdorf am Saßbach M

615 10	X	451	362	423	382	1.329	38	43	242
---------------	----------	------------	------------	------------	------------	--------------	-----------	-----------	------------

Gerichtsbezirk: Bad Radkersburg

Fläche: 2.271,93 ha

Katastralgemeinden: Landorf 385,30 ha, Mettersdorf 478,34 ha, Rannersdorf 449,48 ha, Rohrbach 261,12 ha, Zehensdorf 697,69 ha

Postleitzahlen: Gemeindeamt: 8092 weitere: 8093, 8421, 8422

Österr. Karte: 191

Höhenklasse: 2

NUTS 3-Code: AT224

Radkersburg

Gemeindenname OKZ Ortschaftsname	ZB ZSP	Gebäude insges.	Geb.mit Haupt- wohnsitz	Wohnun- gen	Haus- halte	Wohn- bevölk.	Neben- wohnsitz- fälle	Ar- beits- stätten	L + F Betr.- stätten
16092 Landorf D 282 Gröbach R, Töppach R	001	52	43	50	47	176	6	3	32
16093 Mettersdorf am Saßbach M 281 (46°48'19",15°42'45") Jaun R, Mettersdorfberg R	000	143	110	135	123	400	7	25	60
16094 Rannersdorf am Saßbach D 276 Hubertuskapelle Ki, Jaun R	003	91	72	83	74	239	5	6	43
16095 Rohrbach am Rosenberg D (290) Jaun R, Rosenberg R	004	52	43	50	44	159	7	4	35
16096 Zehensdorf D 279 Gaberling R 363, Pöllerberg R, Zehensdorfberg R (360)	002	113	94	105	94	355	13	5	72

Zählsprenkelübersicht:

Mettersdorf am Saßbach	000	143	110	135	123	400	7	25	60
Landorf	001	52	43	50	47	176	6	3	32
Zehensdorf	002	113	94	105	94	355	13	5	72
Rannersdorf am Saßbach	003	91	72	83	74	239	5	6	43
Rohrbach am Rosenberg	004	52	43	50	44	159	7	4	35

Mureck ST

615 11 **000** **568** **402** **907** **781** **1.690** **219** **146** **39**

Gerichtsbezirk: Bad Radkersburg
 Fläche: 499,80 ha
 Katastralgemeinden: Mureck 499,80 ha
 Postleitzahl: 8480
 Österr. Karte: 208
 Höhenklasse: 2
 NUTS 3-Code: AT224

16097 Mureck St 237 (46°42'36",15°46'02") Brillinghof E, Einz E	000	568	402	907	781	1.690	219	146	39
---	------------	------------	------------	------------	------------	--------------	------------	------------	-----------

Zählsprenkelübersicht:

Mureck	000	568	402	907	781	1.690	219	146	39
--------	-----	-----	-----	-----	-----	-------	-----	-----	----

Murfeld

615 12 **X** **644** **533** **670** **593** **1.704** **54** **37** **276**

Gerichtsbezirk: Bad Radkersburg
 Fläche: 2.422,05 ha
 Katastralgemeinden: Lichendorf 566,73 ha, Oberschwarza 228,34 ha, Seibersdorf bei St. Veit 554,08 ha, Unterschwarza 337,48 ha, Weitersfeld 735,42 ha
 Postleitzahlen: Gemeindeamt: 8473 weitere: 8423, 8471
 Österr. Karte: 191, 208
 Höhenklasse: 2
 NUTS 3-Code: AT224

16098 Lichendorf D 244 (46°42'42",15°41'47") Halt R, Lichendorfer Mühle Mü	000	191	159	191	172	482	12	18	78
16099 Oberschwarza D 248	001	63	48	62	53	165	6	1	20

Radkersburg

Gemeindename OKZ Ortschaftsname	ZB ZSP	Gebäude insges.	Geb.mit Haupt- wohnsitz	Wohnun- gen	Haus- halte	Wohn- bevölk.	Neben- wohnsitz- fälle	Ar- beits- stätten	L + F Betr.- stätten	
Streitfeld R, Wisiakmühle Mü										
16100 Seibersdorf bei Sankt Veit D 262	002	91	79	101	90	270	7	3	51	
Einhof E, Streitfeld R										
16101 Unterschwarza D 247 Halt R	003	91	77	91	85	231	5	4	37	
16102 Weitersfeld an der Mur D 241	004	208	170	225	193	556	24	11	90	
Bresnik E, Dornfeld R, Dornhof D, Hamlitsch E, Hofwiese E, Jakl E, Müller E, Poklitsch W, Prillinghof R, Singer E, Wagner E										

Zählsprengelübersicht:

Lichendorf	000	191	159	191	172	482	12	18	78
Oberschwarza	001	63	48	62	53	165	6	1	20
Seibersdorf bei St.Veit	002	91	79	101	90	270	7	3	51
Unterschwarza	003	91	77	91	85	231	5	4	37
Weitersfeld an der Mur	004	208	170	225	193	556	24	11	90

Radkersburg Umgebung

615 14 X 737 567 705 619 1.746 196 59 302

Gerichtsbezirk: Bad Radkersburg

Fläche: 2.775,55 ha

Katastralgemeinden: Altneudörfel 385,58 ha, Dedenitz 226,55 ha, Goritz bei Radkersburg 458,32 ha, Hummersdorf 147,53 ha, Kellerdorf 87,33 ha, Laafeld 498,65 ha, Leitersdorf I 108,37 ha, Pfarrsdorf 144,44 ha, Pridahof 93,66 ha, Sicheldorf 382,52 ha, Zelting 242,60 ha

Postleitzahlen: Gemeindeamt: 8490 weitere: 8492

Österr. Karte: 209

Höhenklasse: 2

NUTS 3-Code: AT224

16104 Altneudörfel (46°41'49",15°58'35")	000	226	170	226	191	510	75	24	64	
Altdörfel D (210), Bahnhofviertel D, Leitersdorf Sgr, Neudörfel R, Prentl D, Prentlhof E										
16105 Dedenitz D (205)	007	30	27	31	29	91	5	-	20	
16106 Goritz bei Radkersburg D 218	004	102	72	94	78	229	30	3	40	
16107 Hummersdorf D 212 Neuhummersdorf Sdlg	002	56	51	65	56	143	22	3	20	
16108 Laafeld D 208 Oberlaafeld Sdlg	006	130	96	108	99	291	33	13	48	
16109 Pfarrsdorf D 212 Wasenhof ZH	001	38	30	34	33	98	3	5	20	
16110 Pridahof D	003	34	28	35	33	85	7	3	22	
16111 Sicheldorf D 204	008	67	55	63	57	176	8	6	37	
16112 Zelting D (210)	005	54	38	49	43	123	13	2	31	

Zählsprengelübersicht:

Altneudörfel	000	226	170	226	191	510	75	24	64
Pfarrsdorf	001	38	30	34	33	98	3	5	20
Hummersdorf	002	56	51	65	56	143	22	3	20
Pridahof	003	34	28	35	33	85	7	3	22
Goritz bei Radkersburg	004	102	72	94	78	229	30	3	40
Zelting	005	54	38	49	43	123	13	2	31

Radkersburg

Gemeindenname OKZ Ortschaftsname	ZB ZSP	Gebäude insges.	Geb.mit Haupt- wohnsitz	Wohnun- gen	Haus- halte	Wohn- bevölk.	Neben- wohnsitz- fälle	Ar- beits- stätten	L + F Betr.- stätten
Laafeld	006	130	96	108	99	291	33	13	48
Dedenitz	007	30	27	31	29	91	5	-	20
Sicheldorf	008	67	55	63	57	176	8	6	37

Ratschendorf

615 15	000	243	195	245	220	624	33	19	105
---------------	------------	------------	------------	------------	------------	------------	-----------	-----------	------------

Gerichtsbezirk: Bad Radkersburg
 Fläche: 1.038,86 ha
 Katastralgemeinden: Ratschendorf 1.038,86 ha
 Postleitzahlen: Gemeindeamt: 8483 weitere: 8482
 Österr. Karte: 191, 208
 Höhenklasse: 2
 NUTS 3-Code: AT224

16113 Ratschendorf D 240 (46°44'34",15°49'01") Deng E, Helfbrunn R, Schildhof R, Standegger E, Waldschuster E	000	243	195	245	220	624	33	19	105
---	------------	------------	------------	------------	------------	------------	-----------	-----------	------------

Zählsprengelübersicht:

Ratschendorf	000	243	195	245	220	624	33	19	105
--------------	-----	-----	-----	-----	-----	-----	----	----	-----

Sankt Peter am Ottersbach M

615 16	X	835	649	835	706	2.357	96	74	424
---------------	----------	------------	------------	------------	------------	--------------	-----------	-----------	------------

Gerichtsbezirk: Bad Radkersburg
 Fläche: 3.657,95 ha
 Katastralgemeinden: Edla 257,36 ha, Entschendorf 339,33 ha, Perbersdorf bei St. Peter 532,86 ha, St. Peter am Ottersbach 943,43 ha, Wiersdorf 276,51 ha, Wittmannsdorf 1.308,46 ha
 Postleitzahl: 8093
 Österr. Karte: 191
 Höhenklasse: 3
 NUTS 3-Code: AT224

16114 Edla D Bachmühle Mü, Edlaberg R, Kühnegg R	004	82	61	81	65	237	6	6	49
16115 Entschendorf am Ottersbach D Entschendorfberg R, Kalvarienberg E, Kürbisgraben R, Ruckerlberg R, Silberberg R, Zölling D	002	96	75	90	76	275	11	10	48
16116 Oberrosenberg R	006	30	24	32	26	87	4	1	19
16117 Perbersdorf bei Sankt Peter D Niederberg R, Perbersdorfberg ZH (320)	003	118	101	122	104	379	14	2	72
16118 Sankt Peter am Ottersbach M 271 (46°48'00",15°45'38") Draschen R 330, Ehrgraben ZH, Eichriegel R, Jaun R, Kalvarienberg R, Ruckerlberg R, Schwotzkapelle Ki, Unterrosenberg R 366	000	275	202	287	244	736	38	41	100
16119 Wiersdorf D Wiersdorfberg ZH	001	59	44	56	45	164	4	4	34
16120 Wittmannsdorf D 255 Au ZH, Gaberling R, Glauning ZH, Jaun R, Niederlmühle Mü, Tratten E, Unterrosenberg ZH	005	175	142	167	146	479	19	10	102

Zählsprengelübersicht:

St.Peter am Ottersbach	000	275	202	287	244	736	38	41	100
Wiersdorf	001	59	44	56	45	164	4	4	34

Radkersburg

Gemeindenname OKZ Ortschaftsname	ZB ZSP	Gebäude insges.	Geb.mit Haupt- wohnsitz	Wohnun- gen	Haus- halte	Wohn- bevölk.	Neben- wohnsitz- fälle	Ar- beits- stätten	L + F Betr.- stätten
Entschendorf am Ottersb.	002	96	75	90	76	275	11	10	48
Perbersdorf bei St.Peter	003	118	101	122	104	379	14	2	72
Edla	004	82	61	81	65	237	6	6	49
Wittmannsdorf	005	175	142	167	146	479	19	10	102
Oberrosenberg	006	30	24	32	26	87	4	1	19

Straden M

615 17	X	624	484	610	556	1.699	77	69	284
---------------	----------	------------	------------	------------	------------	--------------	-----------	-----------	------------

Gerichtsbezirk: Bad Radkersburg

Fläche: 1.946,00 ha

Katastralgemeinden: Hart 393,50 ha, Kronnersdorf 318,62 ha, Marktl 169,19 ha, Nägelsdorf 312,99 ha, Schwabau 183,09 ha, Straden 76,84 ha, Waasen 233,72 ha, Wieden 258,05 ha

Postleitzahlen: Gemeindeamt: 8345 weitere: 8483

Österr. Karte: 191, 192

Höhenklasse: 3

NUTS 3-Code: AT224

16121	Hart bei Straden R 247 Hart-Oberberg R, Hart-Unterberg R, Siegl E, Sterz E	003	65	53	61	56	175	8	2	38
16122	Kronnersdorf D 254 Argetzleiten R, Buchfeld ZH, Butscherberg ZH, Graben R, Kronnerberg R (300)	005	133	109	125	110	336	19	9	39
16123	Marktl D (260) Linzensei R, Schwabegg R, Silberberg R	001	72	53	64	55	175	16	6	31
16124	Nägelsdorf D 254 Haidnergraben R, Ingerl R, Nägelsdorfberg R, Rasserberg R, Sustgraben R, Unterberg ZH, Wolfleiten E	004	63	47	53	48	159	1	4	38
16125	Schwabau D (260) Dörfel W	006	35	32	35	33	110	-	5	16
16126	Straden M 376 (46°48'23",15°52'02") Färbergraben ZH, Saziani R, Schwemm E, Weißenberg R	000	112	78	143	138	354	20	37	28
16127	Waasen am Berg R (260) Gonitzleiten ZH, Kochleiten ZH, Reinischberg ZH, Waasenberg ZH	007	58	47	54	47	182	7	1	41
17262	Waldprecht R	003	13	12	13	12	29	-	-	10
16128	Wieden-Klausen Domberg R, Klausen R, Platzerhof R, Poppen R, Wieden D 251	002	73	53	62	57	179	6	5	43

Zählsprengelübersicht:

Straden	000	112	78	143	138	354	20	37	28
Marktl	001	72	53	64	55	175	16	6	31
Wieden-Klausen	002	73	53	62	57	179	6	5	43
Hart bei Straden-Waldpre	003	78	65	74	68	204	8	2	48
Nägelsdorf	004	63	47	53	48	159	1	4	38
Kronnersdorf	005	133	109	125	110	336	19	9	39
Schwabau	006	35	32	35	33	110	-	5	16
Waasen am Berg	007	58	47	54	47	182	7	1	41

Radkersburg

Gemeindenname OKZ Ortschaftsname	ZB ZSP	Gebäude insges.	Geb.mit Haupt- wohnsitz	Wohnun- gen	Haus- halte	Wohn- bevölk.	Neben- wohnsitz- fälle	Ar- beits- stätten	L + F Betr.- stätten
---------------------------------------	-----------	--------------------	-------------------------------	----------------	----------------	------------------	------------------------------	--------------------------	----------------------------

Tieschen M

615 18	000	497	388	540	457	1.369	51	44	279
---------------	------------	------------	------------	------------	------------	--------------	-----------	-----------	------------

Gerichtsbezirk: Bad Radkersburg

Fläche: 1.805,91 ha

Katastralgemeinden: Grössing 176,73 ha, Jörgen 312,06 ha, Laasen 353,79 ha, Patzen 169,56 ha, Pichla bei Radkersburg 584,54 ha, Tieschen 209,23 ha

Postleitzahlen: Gemeindeamt: 8355 weitere: 8493

Österr. Karte: 192

Höhenklasse: 2

NUTS 3-Code: AT224

16129	Grössing D (340) Alla R, Auberg R	000	51	43	56	51	168	2	1	37
16130	Jörgen D 249 Dirneck R, Eselberg R, Reichel R, Süßegg R	000	63	52	60	54	181	5	2	31
16131	Laasen R 274 Haderberg ZH, Oberlaasen D, Pregucken R, Strändl R, Unterlaasen W	000	79	65	78	66	207	7	4	54
16132	Patzen D Patzenberg R (320), Tratten R	000	68	51	80	66	189	11	6	27
16133	Pichla bei Radkersburg D 272 Auberg R, Globitsch W, Jamswart E, Kerschenberg R 317, Mitschok ZH	000	112	89	116	95	287	16	4	72
16134	Tieschen M 265 (46°47'01",15°56'47") Hochstrandler R, Königsberg R, Pum R, Setzen W	000	124	88	150	125	337	10	27	58

Zählsprengelübersicht:

Tieschen	000	497	388	540	457	1.369	51	44	279
----------	-----	-----	-----	-----	-----	-------	----	----	-----

Trössing

615 19	000	79	71	77	71	291	3	4	53
---------------	------------	-----------	-----------	-----------	-----------	------------	----------	----------	-----------

Gerichtsbezirk: Bad Radkersburg

Fläche: 416,14 ha

Katastralgemeinden: Trössing 416,14 ha

Postleitzahlen: Gemeindeamt: 8342 weitere: 8345

Österr. Karte: 191, 192

Höhenklasse: 2

NUTS 3-Code: AT224

16135	Trössing D (260) (46°49'27",15°49'32") Hochaugenweide ZH, Marksmühle E, Obertrössingberg ZH (290), Puchenstein R (305), Rohr E, Trössingberg ZH (320), Wolfleiten R	000	79	71	77	71	291	3	4	53
--------------	---	------------	-----------	-----------	-----------	-----------	------------	----------	----------	-----------

Zählsprengelübersicht:

Trössing	000	79	71	77	71	291	3	4	53
----------	-----	----	----	----	----	-----	---	---	----

Voitsberg

Gemeindenname OKZ Ortschaftsname	ZB ZSP	Gebäude insges.	Geb.mit Haupt- wohnsitz	Wohnun- gen	Haus- halte	Wohn- bevölk.	Neben- wohnsitz- fälle	Ar- beits- stätten	L + F Betr.- stätten
--	-----------	--------------------	-------------------------------	----------------	----------------	------------------	------------------------------	--------------------------	----------------------------

Voitsberg

616 **17.134 13.888 23.558 20.987 53.588 2.511 2.158 3.371**

Fläche: 67.860,26 ha

Gerichtsbezirke:

Voitsberg

616 1 **17.134 13.888 23.558 20.987 53.588 2.511 2.158 3.371**

Gemeinden: Bärnbach, Edelschrott, Gallmannsegg, Geistthal, Gößnitz, Graden, Hirscheegg, Kainach bei Voitsberg, Köflach, Kohlschwarz, Krottendorf-Gaisfeld, Ligist, Maria Lankowitz, Modriach, Mooskirchen, Pack, Piberegg, Rosental an der Kainach, Salla, Sankt Johann-Köppling, Sankt Martin am Wöllmißberg, Söding, Södingberg, Stallhofen, Voitsberg

Fläche: 67.860,26 ha

Bärnbach ST

616 01 **X 1.556 1.286 2.296 2.117 4.917 263 209 159**

Gerichtsbezirk: Voitsberg

Fläche: 1.714,70 ha

Katastralgemeinden: Bärnbach 454,57 ha, Hochtregist 1.260,13 ha

Postleitzahlen: Gemeindeamt: 8572 weitere: 8570, 8582

Österr. Karte: 163

Höhenklasse: 4

NUTS 3-Code: AT225

16141	Bärnbach Stt 424	X	1.110	904	1.773	1.628	3.647	181	185	73
	(47°04'01",15°07'24")	000	189	106	244	215	453	33	54	2
		001	288	245	673	624	1.291	58	79	16
		003	327	288	387	355	895	41	31	39
		005	306	265	469	434	1.008	49	21	16

Afling R, Freisinggraben R, Heiliger Berg Kl, Kleinkainach Stt, Marienschacht R, Mitterdorf Stt (410), Schloss Alt-Kainach Schl

16142	Hochtregist R (630)	X	446	382	523	489	1.270	82	24	86
		002	142	112	191	182	386	29	14	2
		003	11	9	11	9	23	2	-	4
		004	293	261	321	298	861	51	10	80

Afling R, Groß Hagen E, Hieden E, Hochegger E, Höslthoma E, Lichtenegg ZH, Mitteregger E, Oberdorf Stt 424, Pagger E, Peter Leitner-Siedlung Sdlg, Reiter E, Schrapfberg ZH, Schrott ZH, Sommerhuber E, Tagbau Oberdorf Bgw, Taubermichl E, Tregisttal ZH, Ulli E, Weingartsberg ZH

Zählsprengelübersicht:

Mitterdorf	000	189	106	244	215	453	33	54	2
Oberdorf-West	001	288	245	673	624	1.291	58	79	16
Oberdorf-Ost	002	142	112	191	182	386	29	14	2
Kleinkainach-Nord	003	338	297	398	364	918	43	31	43
Hochtregist	004	293	261	321	298	861	51	10	80
Kleinkainach-Süd	005	306	265	469	434	1.008	49	21	16

Edelschrott M

616 02 **X 762 504 818 598 1.735 45 65 200**

Gerichtsbezirk: Voitsberg

Fläche: 6.613,84 ha

Katastralgemeinden: Edelschrott 4.460,53 ha, Kreuzberg 2.153,31 ha

Postleitzahlen: Gemeindeamt: 8583 weitere: 8580

Österr. Karte: 162, 163, 188, 189

Höhenklasse: 6

NUTS 3-Code: AT225

Voitsberg

Gemeindename OKZ Ortschaftsname	ZB ZSP	Gebäude insges.	Geb.mit Haupt- wohnsitz	Wohnun- gen	Haus- halte	Wohn- bevölk.	Neben- wohnsitz- fälle	Ar- beits- stätten	L + F Betr.- stätten
16143 Edelschrott M 793 (47°01'19",15°03'01")	X	553	360	595	438	1.264	37	53	140
	000	193	151	224	200	522	8	41	23
	001	360	209	371	238	742	29	12	117
Aiblwirt Gh, Beutler E, Blochwirt Gh, Brandstätter E, Brunner E, Derler E, Draxler E, Ebenlecker E, Ehrenbauer E, Friedl E, Geidlandrä E, Gratzjörgl E, Gratzn E, Gregerbauer E, Guggimörth E, Hahnenschloß Jh, Hansbauer E, Hanserveit E, Herzogberg ZH (800), Hirzmann Gh, Hohl E, Hörmann (bei Hirzmann-Stausee) E, Hörmann (beim Packer Stausee) E, Jägerwirt E, Jodlbauer E, Karnerbauer E, Lecker E, Leckerfastl E, Lippenpeter E, Marcher E, Mittlerer Herzogberg ZH, Nöstler E, Oberer Herzogberg ZH, Pabst E, Pfennighube E, Reinischtoni E, Schmiedjaklmichl E, Schmolli (in Oberer Herzogberg) E, Schmolli (in Unterer Herzogberg) E, Spenger E, Sperre Pack E, Stampf R, Steinbauer E, Steinwendler E, Talger E, Weiß E, Wöllmiß ZH (700), Ziery E									
16144 Kreuzberg ZH (750)	001	209	144	223	160	471	8	12	60
Blümelhans E, Fleischhackerhubenbauer E, Franzbauer E, Geidl E, Gößler E, Guggi E, Hibler E, Keusch E, Klamet E, Klinger E, Kogelweber E, Madlbauer E, Oberländer E, Penz E, Penzulli E, Pöschlrenz E, Pöschlmax E, Rainschleifer E, Sankt Hemma ZH, Scheicher E, Scherrandrä E, Scherveitl E, Schober E, Steinwendler E, Ulz E, Unterer Sorger E, Wartinger Gh, Weißveit E, Winkelschleifer E, Wölkert E, Ziery E, Zwanzer E									
Zählsprengelübersicht:									
Edelschrott-Ort	000	193	151	224	200	522	8	41	23
Edelschrott-Umgebung	001	569	353	594	398	1.213	37	24	177

Gallmannsegg

616 03	000	118	78	109	93	325	13	7	40
Gerichtsbezirk: Voitsberg Fläche: 3.288,03 ha Katastralgemeinden: Gallmannsegg 3.288,03 ha Postleitzahl: 8573 Österr. Karte: 162, 163 Höhenklasse: 6 NUTS 3-Code: AT225									
16145 Gallmannsegg ZH (700) (47°09'49",15°05'55")	000	82	56	74	69	214	10	3	23
Brendstall E, Gallaun E, Hauenstein Jh, Hirtel E, Köchl E, Mandlkapelle Ki, Pfleger We, Sadner E, Sauer Gh Almen: Obere Pussorhütte, Untere Pussorhütte									
16146 Hadergasse ZH (820)	000	36	22	35	24	111	3	4	17
Forstbauerngraben ZH, Heiligen Wasser Gh, Hubertuskapelle Ki, Kapitel Gh, Krameter E, Kühberger Gh, Lenz E, Pieter Jh, Weber E									
Zählsprengelübersicht:									
Gallmannsegg	000	118	78	109	93	325	13	7	40

Geistthal

616 04	000	364	273	354	296	999	58	31	146
Gerichtsbezirk: Voitsberg Fläche: 3.636,63 ha Katastralgemeinden: Eggartsberg 711,53 ha, Geistthal 951,14 ha, Kleinalpe 1.122,09 ha, Sonnleiten 851,87 ha Postleitzahl: 8153 Österr. Karte: 163 Höhenklasse: 5 NUTS 3-Code: AT225									
16147 Eggartsberg ZH (600)	000	124	108	132	116	370	17	8	45
Aller E, Eggartner E, Finster E, Koberer E, Lackner E, Luef E, Picksima E, Rieglerwirt Gh									
16148 Geistthal D 582 (47°10'01",15°09'57")	000	131	91	115	100	324	25	17	43
Adamer E, Fleißbauer E, Geistthal-Zerstreute Häuser ZH, Hansbauer E, Hasberger E, Heigger E, Hirzegger E,									

Voitsberg

Gemeindenname OKZ Ortschaftsname	ZB ZSP	Gebäude insges.	Geb.mit Haupt- wohnsitz	Wohnun- gen	Haus- halte	Wohn- bevölk.	Neben- wohnsitz- fälle	Ar- beits- stätten	L + F Betr.- stätten
Jauk E, Kirchleitner E, Kölbl E, Kreuzwirt Gh, Leitenbauer E, Muralter E, Pucher E, Saurer E									
16149 Kleinalpe ZH (800)	000	61	39	61	43	156	6	5	29
Dicktlkeusche We, Freißler E, Grießer E, Hansliner E, Klein-Krautwasch E, Koch E, Kogelbauer E, Königbauer E, Krautwasch Agh, Lex E, Linshalmer E, Lukasbauer E, Nickelbauer E, Nunnerbauer E, Peißl E, Sattelbauer E, Schürfenhütte Jhtt, Spatl E, Törrisch E, Walzkogelhütte We									
16150 Sonnleiten ZH (700)	000	48	35	46	37	149	10	1	29
Dietmann E, Fraidl E, Grießer E, Kölbl E, Lenhardt E, Pieter E, Pirker E, Plötschgerbauer E, Reinprecht E, Schwaiger E, Wurstl E, Zapfmühle E									

Zählsprengelübersicht:

Geistthal	000	364	273	354	296	999	58	31	146
-----------	-----	-----	-----	-----	-----	-----	----	----	-----

Gößnitz

616 05	000	190	139	206	167	535	11	14	75
---------------	------------	------------	------------	------------	------------	------------	-----------	-----------	-----------

Gerichtsbezirk: Voitsberg

Fläche: 3.104,26 ha

Katastralgemeinden: Gößnitz 3.104,26 ha

Postleitzahlen: Gemeindeamt: 8591 weitere: 8580, 8583

Österr. Karte: 162

Höhenklasse: 7

NUTS 3-Code: AT225

16151 Hochgößnitz ZH (950)	000	85	53	94	67	204	4	3	36
Amesser E, Bergrettungshütte beim Wölkatkogel Schh, Edenbauer E, Gößnitzwinkel ZH, Großulli E, Großzoisl E, Moder E, Ober Seiner E, Oberer Grasser E, Oberer Hois E, Puffing E, Reif E, Rieger E, Rößleden E, Viertelsack E, Weißrupp E, Winkelrößl E									
Almen: Flantscher, Krennhütte, Neue Gmoahütte, Schatteisneralm, Spengermichledenalm, Waldbaueralm									
16152 Niedergößnitz ZH (780)	000	105	86	112	100	331	7	11	39
(47°03'19",15°00'45")									
Eisner E, Falterbauer E, Frischer E, Gößler E, Gößnitz D (780), Grambichler E, Irli E, Jauk E, Kuhschweif ZH, Pabst E, Spengerhansl E, Sprengermichl E, Strantzgraben ZH, Trattner E, Zirri E									

Zählsprengelübersicht:

Gößnitz	000	190	139	206	167	535	11	14	75
---------	-----	-----	-----	-----	-----	-----	----	----	----

Graden

616 06	000	199	144	227	179	536	28	15	80
---------------	------------	------------	------------	------------	------------	------------	-----------	-----------	-----------

Gerichtsbezirk: Voitsberg

Fläche: 2.271,26 ha

Katastralgemeinden: Graden-Piber 704,17 ha, Gradenberg-Piber 1.567,09 ha

Postleitzahlen: Gemeindeamt: 8593 weitere: 8580, 8592

Österr. Karte: 162

Höhenklasse: 6

NUTS 3-Code: AT225

16153 Graden ZH 697	000	199	144	227	179	536	28	15	80
(47°07'53",15°02'07")									
Beerleitner E, Berg ZH (880), Bergwirt Hot, Ehrenbauer E, Gradnerhof Gh, Grambichler E, Gratzer E, Groß E, Großbrandstätter E, Hatzl E, Hiebler E, Hirtl E, Hochbauer E, Hochganster E, Jägerwirt Gh, Kern E, Kinknikl E, Koch im Stein E, Kohlgruber E, Kriegl E, Lora E, Mitteregg ZH, Moser E, Niederganster E, Paaradam E, Pichler E, Pongritz E, Randlwagner E, Rotwagner E, Rupfer E, Sallagraben ZH, Sattelbauer E, Schober im Licht E, Schober im Mitteregg E, Schödl E, Sonnleiten ZH, Stumpf im Dorf E, Stumpf in Berg E, Wuzl E									

Zählsprengelübersicht:

Graden	000	199	144	227	179	536	28	15	80
--------	-----	-----	-----	-----	-----	-----	----	----	----

Voitsberg

Gemeindenname OKZ Ortschaftsname	ZB ZSP	Gebäude insges.	Geb.mit Haupt- wohnsitz	Wohnun- gen	Haus- halte	Wohn- bevölk.	Neben- wohnsitz- fälle	Ar- beits- stätten	L + F Betr.- stätten	
Zählsprengelübersicht:										
Kainach bei Voitsberg		000	260	208	286	262	761	12	30	69
<hr/>										
Köflach ST										
616 09	X	2.960	2.537	5.147	4.797	10.671	768	453	145	
Gerichtsbezirk: Voitsberg										
Fläche: 2.037,77 ha										
Katastralgemeinden: Gradenberg 465,84 ha, Köflach 222,59 ha, Piber 576,66 ha, Pichling bei Köflach 481,09 ha, Puchbach 291,59 ha										
Postleitzahlen: Gemeindeamt: 8580 weitere: 8572, 8582, 8591										
Österr. Karte: 162, 163										
Höhenklasse: 4										
NUTS 3-Code: AT225										
16160	Gradenberg Stt (490)	X	254	196	407	381	871	48	27	22
		010	66	53	127	120	285	13	11	7
		020	43	38	91	88	185	8	-	2
		023	50	42	86	77	154	10	4	1
		040	95	63	103	96	247	17	12	12
	Krenggraben R, Krenhof Sdlg, Mitsch Hgr									
16161	Köflach Stt 449	X	1.049	844	2.520	2.350	4.852	430	321	34
	(47°03'55",15°05'01")	000	218	151	411	381	720	93	150	4
		010	21	1	2	1	2	1	2	-
		020	176	165	564	533	1.075	86	20	4
		021	277	263	763	703	1.511	140	16	8
		022	222	151	587	554	1.151	71	117	13
		023	102	83	153	139	306	31	15	4
		030	26	24	33	31	68	6	-	1
		031	7	6	7	8	19	2	1	-
16162	Piber D	040	174	158	215	204	564	31	7	21
	Knobelberg R, Piber-Zerstreute Häuser ZH, Schachner E									
16163	Pichling bei Köflach Stt 498	X	1.293	1.170	1.790	1.662	3.842	240	83	43
		011	201	188	264	243	575	41	14	2
		022	58	50	102	91	208	12	4	2
		030	146	130	237	222	496	24	11	15
		031	120	113	303	289	578	43	7	2
		032	513	464	588	550	1.327	75	26	11
		033	184	161	215	195	448	33	17	5
		041	71	64	81	72	210	12	4	6
	Hans Giegerl-Siedlung Sdlg, Hartwald-Siedlung Sdlg, Packer Siedlung Sdlg									
16164	Puchbach R	X	190	169	215	200	542	19	15	25
		032	9	9	10	10	26	1	-	-
		033	65	57	74	65	174	10	8	-
		041	116	103	131	125	342	8	7	25
	Kogelbauer E, Krughof E, Packer Siedlung Sdlg, Ungerhof E, Weggertsiedlung Sdlg									
Zählsprengelübersicht:										
Stadtzentrum		00	218	151	411	381	720	93	150	4
	Köflach-Zentrum	000	218	151	411	381	720	93	150	4
Wohn-Bergbau-Industriegeb		01	288	242	393	364	862	55	27	9
	Köflach-Innenstadt-NW	010	87	54	129	121	287	14	13	7
	Pichling-West	011	201	188	264	243	575	41	14	2
Innere Wohngebiete		02	928	792	2.346	2.185	4.590	358	176	34
	Köflach-Innenstadt-Nord	020	219	203	655	621	1.260	94	20	6
	Barbarasiedlung	021	277	263	763	703	1.511	140	16	8

Voitsberg

Gemeindenname OKZ Ortschaftsname	ZB ZSP	Gebäude insges.	Geb.mit Haupt- wohnsitz	Wohnun- gen	Haus- halte	Wohn- bevölk.	Neben- wohnsitz- fälle	Ar- beits- stätten	L + F Betr.- stätten
Bahnhof	022	280	201	689	645	1.359	83	121	15
Köflach-Innenstadt-SW	023	152	125	239	216	460	41	19	5
Siedlungsgebiet Pichling	03	1.070	964	1.467	1.370	3.136	194	70	34
Pichling-Zentrum	030	172	154	270	253	564	30	11	16
Pichling-Ost	031	127	119	310	297	597	45	8	2
Pichling-Süd	032	522	473	598	560	1.353	76	26	11
Pichling-Südwest	033	249	218	289	260	622	43	25	5
Ländl.Umgebungsgebiet	04	456	388	530	497	1.363	68	30	64
Gradenberg-Piber	040	269	221	318	300	811	48	19	33
Puchbach	041	187	167	212	197	552	20	11	31

Kohlschwarz

616 10 000 257 225 298 277 782 22 10 88

Gerichtsbezirk: Voitsberg
Fläche: 1.594,03 ha
Katastralgemeinden: Kohlschwarz 1.594,03 ha
Postleitzahlen: Gemeindeamt: 8573 weitere: 8572
Österr. Karte: 162, 163
Höhenklasse: 6
NUTS 3-Code: AT225

16165 Hemmerberg ZH 700 000 169 145 197 182 490 14 10 44
(47°07'01",15°06'47")

Afling R (460), Freisinggraben R (500), Ganotz E, Hemmer E, Karl Ortner-Siedlung Sdlg, Lind Gh, Moki We, Reinthalerhof ZH, Schütting E, Spitzthoma E, Thomabauer E

16166 Kohlschwarz ZH (780) 000 88 80 101 95 292 8 - 44
Bocklochgraben ZH, Bramauer E, Fürstaller E, Gogges E, Grubentötl E, Gurz E, Hainzl E, Kern E, Kögerlsiedlung Sdlg (500), Kölbl E, Lex E, Rabenschill E, Schießl E, Wassgötter E, Weglenz E, Wilhelm E, Wurzer E

Zählsprengelübersicht:

Kohlschwarz 000 257 225 298 277 782 22 10 88

Krottendorf-Gaisfeld

616 11 X 780 666 875 806 2.263 83 73 207

Gerichtsbezirk: Voitsberg
Fläche: 1.702,24 ha
Katastralgemeinden: Gaisfeld 276,03 ha, Gasselberg 189,51 ha, Krottendorf 1.236,70 ha
Postleitzahlen: Gemeindeamt: 8564 weitere: 8152, 8563, 8570
Österr. Karte: 163, 189
Höhenklasse: 3
NUTS 3-Code: AT225

16168 Gaisfeld D 368 X 65 56 75 67 191 5 7 21
 000 12 11 18 16 35 3 2 1
 001 53 45 57 51 156 2 5 20

16167 Gasselberg ZH (400) 001 103 82 107 95 255 20 5 38
Grabenbauer E, Heindler E

16169 Kleingaisfeld R (370) 001 197 179 215 200 591 11 15 15

16170 Krottendorf bei Ligist D X 408 343 469 436 1.206 46 46 127
358
(47°00'42",15°13'00")
 000 197 157 241 226 569 26 40 33
 001 211 186 228 210 637 20 6 94

Bartlsepp E, Beingribl E, Forstbauer E, Göribauer E, Kainz E, Keuschenjodl E, Kleinstrunz E, Köttner E, Kraftwerk Arnstein Wk, Krottendorf-Gaisfeld ZH (650), Langmannmichl E, Langmannpeter E, Lori E, Märthans E, Saatzwirt E,

Voitsberg

Gemeindenname OKZ Ortschaftsname	ZB ZSP	Gebäude insges.	Geb.mit Haupt- wohnsitz	Wohnun- gen	Haus- halte	Wohn- bevölk.	Neben- wohnsitz- fälle	Ar- beits- stätten	L + F Betr.- stätten
Pechgraben ZH, Schwarzreif E, Sonneisner E, Stöcklkapelle Ki, Wegger E, Wiendl Gh Almen: Ditmarödenalm, Krugmoarödenalm, Soldatenhaus									
16180 Kirchberg ZH (740)	002	98	77	100	89	273	19	5	39
Feßl E, Fleischhacker E, Grasser E, Sankt Johann ZH, Schafittelgraben ZH, Scharras E, Schelter E, Schusterfastl E, Trolp E, Uray E, Wölkart E									
16181 Maria Lankowitz M 519 (47°03'52",15°03'47")	X	487	427	983	852	1.888	125	74	31
	000	323	277	728	626	1.336	89	60	10
	001	164	150	255	226	552	36	14	21
Dreier E, Grabenmühle Gh, Jaukschmied E, Kainz E, Puchbach ZH (560), Samersiedlung Sdlg (540), Schusterbauer E									

Zählsprengelübersicht:

Maria Lankowitz	000	323	277	728	626	1.336	89	60	10
Puchbach	001	164	150	255	226	552	36	14	21
Kirchberg-Kemetberg	002	204	148	210	173	539	33	12	84

Modriach

616 14 **000** **147** **67** **135** **71** **246** **31** **15** **32**

Gerichtsbezirk: Voitsberg

Fläche: 2.197,09 ha

Katastralgemeinden: Modriach 2.197,09 ha

Postleitzahl: 8583

Österr. Karte: 188, 189

Höhenklasse: 8

NUTS 3-Code: AT225

16182 Modriach D 1009 **000** **147** **67** **135** **71** **246** **31** **15** **32**
(46°57'32",15°03'38")

Adambauer E, Draxler Gh, Göri E, Grail ZH (1120), Hofbauernveitl E, Hoiswirt Gh, Kappler E, Mitterberg ZH (1000), Oberer Modriachwinkel ZH (1210), Ödenschanz E, Papst E, Pfennich E, Rössl E, Rössltoni E, Scheerhans E, Unterer Modriachwinkel ZH (1050), Walchbauer E

Zählsprengelübersicht:

Modriach	000	147	67	135	71	246	31	15	32
----------	-----	-----	----	-----	----	-----	----	----	----

Mooskirchen M

616 15 **X** **645** **531** **721** **645** **1.976** **81** **80** **202**

Gerichtsbezirk: Voitsberg

Fläche: 1.796,23 ha

Katastralgemeinden: Fluttendorf 385,14 ha, Gießenberg 258,44 ha, Mooskirchen 136,98 ha, Neudorf bei Mooskirchen 197,01 ha, Stögersdorf 818,66 ha

Postleitzahl: 8562

Österr. Karte: 189

Höhenklasse: 3

NUTS 3-Code: AT225

16183 Bubendorf R	001	20	17	22	19	54	-	-	8
16184 Fluttendorf D 344	002	83	65	84	72	217	8	9	23
16185 Gießenberg R (410) Grabenjosl E	003	81	70	85	77	262	14	4	41
16186 Kniezenberg R 408 Suppi E, Treitlerwirt Gh	002	66	49	62	51	165	8	7	12
16187 Mooskirchen M 341 (46°59'01",15°17'00")	000	184	147	244	227	591	30	45	15

Voitsberg

Gemeindenname OKZ Ortschaftsname	ZB ZSP	Gebäude insges.	Geb.mit Haupt- wohnsitz	Wohnun- gen	Haus- halte	Wohn- bevölk.	Neben- wohnsitz- fälle	Ar- beits- stätten	L + F Betr.- stätten
16188 Neudorf bei Mooskirchen R 343 Fromi E, Ungerbach R	002	29	26	29	26	104	3	-	14
16189 Rauchegg R 434 Edenberg R, Gersdorf ZH, Loreith R, Rosenberg R	001	53	41	56	44	184	-	3	33
16190 Rubmannsberg R	001	31	27	31	27	87	8	4	14
16191 Stögersdorf D 347 Fladersbach E	001	98	89	108	102	312	10	8	42

Zählsprengelübersicht:

Mooskirchen	000	184	147	244	227	591	30	45	15
Stögersdorf	001	202	174	217	192	637	18	15	97
Fluttendorf	002	178	140	175	149	486	19	16	49
Gießenberg	003	81	70	85	77	262	14	4	41

Pack

616 16	000	323	148	314	166	503	28	19	64
---------------	------------	------------	------------	------------	------------	------------	-----------	-----------	-----------

Gerichtsbezirk: Voitsberg

Fläche: 3.905,97 ha

Katastralgemeinden: Pack 3.905,97 ha

Postleitzahlen: Gemeindeamt: 8583 weitere: 9451

Österr. Karte: 162, 188

Höhenklasse: 8

NUTS 3-Code: AT225

16193 Pack D 1116 (46°58'41",14°59'01")	000	323	148	314	166	503	28	19	64
--	------------	------------	------------	------------	------------	------------	-----------	-----------	-----------

Barbarahaus Schh, Fichtenhof Gh, Franzbauer E, Geidl E, Gerhaber E, Grabenbauer E, Grantner (bei der Hebalm) We, Grantner (bei Unterrohrbach) E, Gressenberger E, Hacker E, Hebalm ZH, Hofbauer E, Hütter E, Korri E, Lippenbauer E, Mitterberg ZH (1000), Münzer E, Oberer Schröck E, Oberländer E, Oberrohrbach ZH (1000), Packwinkel-Schattseite ZH (1100), Packwinkel-Sonnseite ZH (1100), Pöschl E, Riegl ZH (910), Ritz (bei Packwinkel-Sonnseite) E, Schaller E, Steinbauer Gh, Stering We, Unterrohrbach ZH (900)

Zählsprengelübersicht:

Pack	000	323	148	314	166	503	28	19	64
------	-----	-----	-----	-----	-----	-----	----	----	----

Piberegg

616 17	000	134	117	149	143	426	9	11	49
---------------	------------	------------	------------	------------	------------	------------	----------	-----------	-----------

Gerichtsbezirk: Voitsberg

Fläche: 1.437,96 ha

Katastralgemeinden: Piberegg 1.437,96 ha

Postleitzahlen: Gemeindeamt: 8572 weitere: 8580, 8593

Österr. Karte: 162, 163

Höhenklasse: 6

NUTS 3-Code: AT225

16194 Piberegg ZH (660) Arzberger E, Bärbacher E, Binder E, Ebner E, Eckjandl E, Fößl E, Gart E, Haller E, Hiasbauer E, Kern E, Kotter E, Leitenhube E, Nußbacher E, Rößlerwirt Gh, Sommerhuber E, Sonnhofbauer E, Spannagl E, Steiner E, Weberveit E	000	74	61	79	74	243	6	5	46
16195 Piberegg Rollsiedlung Sdlg (460) (47°05'45",15°07'00") Freisinggraben ZH	000	60	56	70	69	183	3	6	3

Voitsberg

Gemeindename OKZ Ortschaftsname	ZB ZSP	Gebäude insges.	Geb.mit Haupt- wohnsitz	Wohnun- gen	Haus- halte	Wohn- bevölk.	Neben- wohnsitz- fälle	Ar- beits- stätten	L + F Betr.- stätten
---------------------------------------	-----------	--------------------	-------------------------------	----------------	----------------	------------------	------------------------------	--------------------------	----------------------------

Zählsprengelübersicht:

Piberegg	000	134	117	149	143	426	9	11	49
----------	-----	-----	-----	-----	-----	-----	---	----	----

Rosental an der Kainach

616 18	X	500	422	757	751	1.748	88	102	23
---------------	----------	------------	------------	------------	------------	--------------	-----------	------------	-----------

Gerichtsbezirk: Voitsberg
 Fläche: 651,89 ha
 Katastralgemeinden: Rosenthal 651,89 ha
 Postleitzahlen: Gemeindeamt: 8582 weitere: 8580
 Österr. Karte: 163
 Höhenklasse: 4
 NUTS 3-Code: AT225

16196 Rosental an der Kainach	X	500	422	757	751	1.748	88	102	23
Hgr (450)									
(47°02'49",15°06'36")	000	282	261	477	473	1.101	49	11	7
	001	198	144	262	260	597	36	90	9
	002	20	17	18	18	50	3	1	7

Karl-Schacht ZH, Rosental-Puchbach ZH, Schaflos R 430, Schusterbauer E

Zählsprengelübersicht:

Rosental a.d.K.-Westgeb.	000	282	261	477	473	1.101	49	11	7
Rosental a.d.K.-Ostgeb.	001	198	144	262	260	597	36	90	9
Rosental a.d.K.-Südgeb.	002	20	17	18	18	50	3	1	7

Salla

616 19	000	214	110	260	136	355	60	23	43
---------------	------------	------------	------------	------------	------------	------------	-----------	-----------	-----------

Gerichtsbezirk: Voitsberg
 Fläche: 4.940,38 ha
 Katastralgemeinden: Salla 2.479,18 ha, Scherzberg 2.461,20 ha
 Postleitzahl: 8592
 Österr. Karte: 162
 Höhenklasse: 7
 NUTS 3-Code: AT225

16197 Salla D 870	000	214	110	260	136	355	60	23	43
(47°06'31",14°58'24")									

Adambauer E, Alte Buchwaldhütte Jhtt, Bauer am Bühel Jh, Blöschlhube We, Braunetschl E, Bundschuh E, Dambauer We, Demmel E, Farbenwaldhütte Jhtt, Großbauer We, Hansbauer We, Hofbauer E, Jaklbauer E, Jodlbauer E, Josefbauer E, Kannesberg ZH (960), Kern E, Kernbartl E, Kiegerl We, Kleinbauer E, Klobenhütte Jh, Kolbenpeter We, Kriegl E, Lederwinkel ZH (1080), Leis E, Lerch E, Linhardbauer E, Lori E, Mittermoaralm Jhtt, Ofner E, Oskar-Schauer-Sattelhaus Schh, Reif E, Rößler E, Ruine Klängenstein Ru, Rust Jhtt, Sagmüller E, Scherzbauer E, Scherzberg ZH (1100), Schindler We, Schmidtbauer E, Schmiedbauer E, Schrotterbauer E, Seiner E, Steiner We, Stiegljörg E, Stumpf We, Tauber E, Töllerer E, Urey We, Wiedner E, Wiedneralm We, Zenzbauer E, Zwölmoarhütte Jhtt

Zählsprengelübersicht:

Salla	000	214	110	260	136	355	60	23	43
-------	-----	-----	-----	-----	-----	-----	----	----	----

Voitsberg

Gemeindename OKZ Ortschaftsname	ZB ZSP	Gebäude insges.	Geb.mit Haupt- wohnsitz	Wohnun- gen	Haus- halte	Wohn- bevölk.	Neben- wohnsitz- fälle	Ar- beits- stätten	L + F Betr.- stätten
------------------------------------	-----------	--------------------	-------------------------------	----------------	----------------	------------------	------------------------------	--------------------------	----------------------------

Sankt Johann-Köppling

616 20	X	526	466	574	534	1.602	34	42	174
---------------	----------	------------	------------	------------	------------	--------------	-----------	-----------	------------

Gerichtsbezirk: Voitsberg

Fläche: 1.021,63 ha

Katastralgemeinden: Hallersdorf 202,91 ha, Hausdorf 234,25 ha, Köppling 163,58 ha, Moosing 171,21 ha, Neudorf bei St.

Johann 118,58 ha, St. Johann ob Hohenburg 131,10 ha

Postleitzahlen: Gemeindeamt: 8565 weitere: 8152, 8561, 8564

Österr. Karte: 163, 189

Höhenklasse: 3

NUTS 3-Code: AT225

16198	Hallersdorf D 357 Holzberg R, Lahn R	000	75	67	83	78	228	4	7	27
16199	Hausdorf Muggau ZH (430), Pfeifer E	001	36	29	38	31	121	3	2	15
16200	Köppling D 358 Köpplingberg R, Kreuzveitl E	000	154	138	160	147	421	9	4	43
16201	Moosing D (360) Dorngraben R (400)	000	69	61	69	64	197	4	9	24
16202	Muggauberg ZH (450) Hierzer E, Wolfbauer E	002	38	33	45	40	128	3	2	21
16203	Neudorf bei Sankt Johann ob Hohenburg D Neudorfberg R, Torhans E	001	30	28	35	33	103	2	2	17
16204	Sankt Johann ob Hohenburg D (360) (47°00'28",15°13'59") Schloss Hohenburg Schl	000	124	110	144	141	404	9	16	27

Zählsprengelübersicht:

St.Johann-Köppling	000	422	376	456	430	1.250	26	36	121
Muggau-Neudorf	001	66	57	73	64	224	5	4	32
Muggauberg-Süd	002	38	33	45	40	128	3	2	21

Sankt Martin am Wöllmißberg

616 21	000	323	245	351	284	904	33	18	139
---------------	------------	------------	------------	------------	------------	------------	-----------	-----------	------------

Gerichtsbezirk: Voitsberg

Fläche: 2.559,52 ha

Katastralgemeinden: Großwöllmiß 559,75 ha, Kleinwöllmiß 637,24 ha, St. Martin 1.362,53 ha

Postleitzahlen: Gemeindeamt: 8580 weitere: 8563, 8570, 8583

Österr. Karte: 163, 189

Höhenklasse: 6

NUTS 3-Code: AT225

16205	Großwöllmiß ZH (600) Görifastl E, Jauk E, Schwaiger E, Sonneisner E, Stumpf E, Tischlerweber E	000	67	54	76	62	202	6	3	40
16206	Kleinwöllmiß ZH (650) Blümel E, Ebenbauer E, Frischer E, Gößnitzgraben ZH, Haas E, Hohl E, Jury E, Pabst E, Ruine Leonroth Ru, Scheribauer E	000	123	95	132	110	353	14	5	51
16207	Sankt Martin am Wöllmißberg D 704 (47°00'41",15°06'02") Derler E, Geidl E, Gollmann We, Göri E, Gspurnnig E, Johanneshütte Fhei, Koller E, Krammer E, Kremserhansl E,	000	133	96	143	112	349	13	10	48

Voitsberg

Gemeindenname OKZ Ortschaftsname	ZB ZSP	Gebäude insges.	Geb.mit Haupt- wohnsitz	Wohnun- gen	Haus- halte	Wohn- bevölk.	Neben- wohnsitz- fälle	Ar- beits- stätten	L + F Betr.- stätten
--	-----------	--------------------	-------------------------------	----------------	----------------	------------------	------------------------------	--------------------------	----------------------------

Langmann E, Lindlwegner E, Müllerbauer E, Nießenbach ZH, Reinisch E, Sankt Martin am Wöllmißberg-Zerstr.H
ZH, Schriegl E, Seiner E, Starchel E, Valent E, Wagnerhiasl E

Zählsprengelübersicht:

St.Martin a.Wöllmißbg.	000	323	245	351	284	904	33	18	139
------------------------	-----	-----	-----	-----	-----	-----	----	----	-----

Söding

616 22	000	679	584	750	699	1.972	52	88	103
---------------	------------	------------	------------	------------	------------	--------------	-----------	-----------	------------

Gerichtsbezirk: Voitsberg

Fläche: 913,32 ha

Katastralgemeinden: Großsöding 390,73 ha, Kleinsöding 338,34 ha, Pichling bei Mooskirchen 184,25 ha

Postleitzahl: 8561

Österr. Karte: 163, 189

Höhenklasse: 3

NUTS 3-Code: AT225

16208 Großsöding D (350) Schloss Söding Schl	000	242	216	269	252	671	16	29	31
--	-----	-----	-----	-----	-----	-----	----	----	----

16209 Kleinsöding D 345 (47°00'01",15°17'24")	000	256	210	293	273	796	25	35	45
---	------------	------------	------------	------------	------------	------------	-----------	-----------	-----------

Bahnhof Söding Sdlg, Rollau R, Sankt Sebastian R 354

16210 Pichling bei Mooskirchen D (380) Gregorbauer E	000	181	158	188	174	505	11	24	27
---	-----	-----	-----	-----	-----	-----	----	----	----

Zählsprengelübersicht:

Söding	000	679	584	750	699	1.972	52	88	103
--------	-----	-----	-----	-----	-----	-------	----	----	-----

Södingberg

616 23	000	285	233	306	271	812	20	19	114
---------------	------------	------------	------------	------------	------------	------------	-----------	-----------	------------

Gerichtsbezirk: Voitsberg

Fläche: 1.607,44 ha

Katastralgemeinden: Södingberg 1.607,44 ha

Postleitzahlen: Gemeindeamt: 8152 weitere: 8113, 8153

Österr. Karte: 163

Höhenklasse: 4

NUTS 3-Code: AT225

16211 Södingberg ZH (520) (47°06'23",15°10'31")	000	285	233	306	271	812	20	19	114
---	------------	------------	------------	------------	------------	------------	-----------	-----------	------------

Badsiedlung Sdlg, Baumgartner E, Freisinger E, Fritzler E, Glanker E, Gut Münichhof Mh, Häuslbauer E, Hiden E, Kleinrainer E, Kölblweber E, Kolegger E, Koller E, Kracher E, Krones E, Lechner E, Leitenbodenschatz E, Lex in der Eben E, Lexpeter E, Mühlhuber Gh, Plinegger E, Primas E, Reiter E, Riegler E, Schober E, Waldbauer E, Waldlex E, Weißgötter E

Zählsprengelübersicht:

Södingberg	000	285	233	306	271	812	20	19	114
------------	-----	-----	-----	-----	-----	-----	----	----	-----

Voitsberg

Gemeindename OKZ Ortschaftsname	ZB ZSP	Gebäude insges.	Geb.mit Haupt- wohnsitz	Wohnun- gen	Haus- halte	Wohn- bevölk.	Neben- wohnsitz- fälle	Ar- beits- stätten	L + F Betr.- stätten	
Stallhofen M										
616 24	X	942	840	1.069	982	3.045	76	95	362	
Gerichtsbezirk: Voitsberg										
Fläche: 2.728,91 ha										
Katastralgemeinden: Aichegg 650,01 ha, Kalchberg 744,41 ha, Muggauberg 238,09 ha, Raßberg 478,69 ha, Stallhofen 617,71 ha										
Postleitzahlen: Gemeindeamt: 8152 weitere: 8113, 8151, 8570										
Österr. Karte: 163										
Höhenklasse: 4										
NUTS 3-Code: AT225										
16212	Aichegg ZH (450)	002	161	144	184	165	500	13	10	60
Brunnbauer E, Kalcher E, Kogelanderl E, Kogler E, Koppbauer E, Schmiedbauer E, Stangl E, Supper E, Waldschuster E, Weinbacher E										
16213	Bernau D (370)	001	81	68	82	80	270	6	13	28
Egartner Fbk, Grofn E, Ulibauer E										
16214	Hausdorf D (370)	004	84	75	89	80	242	10	3	33
Hausdorfberg ZH										
16215	Kalchberg ZH (450)	001	134	124	139	129	380	11	10	60
Jodlbauer E, Klöckl E, Steinnickl E										
16216	Muggauberg ZH (480)	003	89	81	96	89	300	7	4	43
Eckjodl E, Frischenbauer E, Hartl E										
16217	Raßberg	000	84	72	94	79	260	7	4	47
Holzandrich E, Jostlbauer E, Lerchegg ZH, Münchenberg ZH, Raß ZH, Rutzmörtl E, Rutznickl E										
16218	Stallhofen M 444	000	309	276	385	360	1.093	22	51	91
(47°02'46",15°13'02")										
Groß-Kollegger E, Pfundner E, Reiner E, Sonnegg ZH (430), Stallhofberg ZH (450)										
Zählsprengelübersicht:										
Stallhofen		<i>000</i>	<i>393</i>	<i>348</i>	<i>479</i>	<i>439</i>	<i>1.353</i>	<i>29</i>	<i>55</i>	<i>138</i>
Kalchberg		<i>001</i>	<i>215</i>	<i>192</i>	<i>221</i>	<i>209</i>	<i>650</i>	<i>17</i>	<i>23</i>	<i>88</i>
Aichegg		<i>002</i>	<i>161</i>	<i>144</i>	<i>184</i>	<i>165</i>	<i>500</i>	<i>13</i>	<i>10</i>	<i>60</i>
Muggauberg-Nord		<i>003</i>	<i>89</i>	<i>81</i>	<i>96</i>	<i>89</i>	<i>300</i>	<i>7</i>	<i>4</i>	<i>43</i>
Hausdorf		<i>004</i>	<i>84</i>	<i>75</i>	<i>89</i>	<i>80</i>	<i>242</i>	<i>10</i>	<i>3</i>	<i>33</i>
<hr/>										
Voitsberg ST										
616 25	X	2.834	2.384	4.707	4.324	10.074	410	512	325	
Gerichtsbezirk: Voitsberg										
Fläche: 2.853,46 ha										
Katastralgemeinden: Arnstein 396,74 ha, Kowald 584,62 ha, Lobming 449,56 ha, Lobmingberg 425,40 ha, Thallein 317,34 ha, Tregist 491,80 ha, Voitsberg Stadt 14,02 ha, Voitsberg Vorstadt 173,98 ha										
Postleitzahlen: Gemeindeamt: 8570 weitere: 8152, 8564										
Österr. Karte: 163										
Höhenklasse: 3										
NUTS 3-Code: AT225										
16219	Voitsberg St 395	X	2.834	2.384	4.707	4.324	10.074	410	512	325
(47°03'00",15°09'00")										
		000	153	112	314	272	538	27	154	7
		010	178	124	498	461	906	50	42	6
		011	233	190	479	432	924	45	43	20
		012	275	243	470	434	971	41	21	22
		020	136	110	291	266	665	30	62	5
		021	468	410	650	608	1.492	43	70	16
		022	307	281	454	426	1.015	21	35	26

Voitsberg

Gemeindename OKZ Ortschaftsname	ZB ZSP	Gebäude insges.	Geb.mit Haupt- wohnsitz	Wohnun- gen	Haus- halte	Wohn- bevölk.	Neben- wohnsitz- fälle	Ar- beits- stätten	L + F Betr.- stätten
	023	341	277	721	674	1.492	70	46	14
	030	93	85	110	99	275	6	3	39
	031	206	183	224	211	620	25	8	72
	032	265	214	283	247	679	28	19	52
	033	179	155	213	194	497	24	9	46

Andrich E, Arnstein R, Glanzer E, Hauselbauer E, Hemmer E, Höller E, Kaltenbrunner E, Kirschner E, Kopp E, Kopper E, Kowald ZH, Krems Sdlg, Krenesbauer E, Kröpfl E, Lobming R (440), Lobmingberg ZH, Oswald E, Ranfuchsl E, Reintaler E, Schabl E, Scherlenz E, Schloss Greißenegg Schl, Schneiderwirt Gh, Schwager E, Stangl E, Teigitschgraben R, Teigitschwirt Gh, Thallein ZH, Tregist R, Wolfshuber E

Zählsprengelübersicht:

Altstadt	00	153	112	314	272	538	27	154	7
Voitsberg-Altstadt	000	153	112	314	272	538	27	154	7
Wohn-Bergbau-Industriegeb	01	686	557	1.447	1.327	2.801	136	106	48
Bahnhofsviertel	010	178	124	498	461	906	50	42	6
Voitsberg-Nordost	011	233	190	479	432	924	45	43	20
Kowald-Nord	012	275	243	470	434	971	41	21	22
Wohngebiete	02	1.252	1.078	2.116	1.974	4.664	164	213	61
Voitsberg-West	020	136	110	291	266	665	30	62	5
Voitsberg-Südost	021	468	410	650	608	1.492	43	70	16
Lobming-West	022	307	281	454	426	1.015	21	35	26
Voitsberg-Lacknerg.	023	341	277	721	674	1.492	70	46	14
Ländl.Umgebungsgebiet	03	743	637	830	751	2.071	83	39	209
Lobmingberg	030	93	85	110	99	275	6	3	39
Lobming-Ost	031	206	183	224	211	620	25	8	72
Arnstein	032	265	214	283	247	679	28	19	52
Kowald-Süd	033	179	155	213	194	497	24	9	46

Weiz

Gemeindenname OKZ Ortschaftsname	ZB ZSP	Gebäude insges.	Geb.mit Haupt- wohnsitz	Wohnun- gen	Haus- halte	Wohn- bevölk.	Neben- wohnsitz- fälle	Ar- beits- stätten	L + F Betr.- stätten
--	-----------	--------------------	-------------------------------	----------------	----------------	------------------	------------------------------	--------------------------	----------------------------

Weiz

617 **25.761 21.196 31.115 28.538 86.007 3.558 3.254 7.264**

Fläche: 107.048,06 ha

Gerichtsbezirke:

Gleisdorf

617 2 **10.153 8.619 11.604 10.800 32.567 1.039 1.301 3.128**

Gemeinden: Albersdorf-Prebuch, Gersdorf an der Feistritz, Gleisdorf, Hirnsdorf, Hofstätten an der Raab, Ilztal, Kulm bei Weiz, Labuch, Laßnitzthal, Ludersdorf-Wilfersdorf, Markt Hartmannsdorf, Nitscha, Oberrettenbach, Pischelsdorf in der Steiermark, Preßguts, Reichendorf, Sinabelkirchen, St. Margarethen an der Raab, Ungerndorf

Fläche: 27.549,26 ha

Weiz

617 3 **15.608 12.577 19.511 17.738 53.440 2.519 1.953 4.136**

Gemeinden: Anger, Arzberg, Baierdorf bei Anger, Birkfeld, Etzersdorf-Rollsdorf, Feistritz bei Anger, Fischbach, Fladnitz an der Teichalm, Floing, Gasen, Gschaid bei Birkfeld, Gutenberg an der Raabklamm, Haslau bei Birkfeld, Hohenau an der Raab, Koglhof, Krottendorf, Miesenbach bei Birkfeld, Mitterdorf an der Raab, Mortantsch, Naas, Naintsch, Neudorf bei Passail, Passail, Puch bei Weiz, Ratten, Rettenegg, Sankt Kathrein am Offenegg, Sankt Ruprecht an der Raab, St. Kathrein am Hauenstein, Stenzengreith, Strallegg, Thannhausen, Unterfladnitz, Waisenegg, Weiz

Fläche: 79.498,80 ha

Albersdorf-Prebuch

617 01 **X 535 456 591 537 1.691 24 35 165**

Gerichtsbezirk: Gleisdorf

Fläche: 1.415,67 ha

Katastralgemeinden: Albersdorf 422,45 ha, Kalch 260,21 ha, Postelgraben 266,92 ha, Prebuch 338,25 ha, Wollsdorferegg 127,84 ha

Postleitzahlen: Gemeindeamt: 8200 weitere: 8181, 8211

Österr. Karte: 165

Höhenklasse: 4

NUTS 3-Code: AT224

16220	Albersdorf D 366 (47°07'34",15°41'48") Albersdorfberg R (460), Hofried R, Niesenpoint ZH	000	279	240	315	293	875	10	26	52
16221	Kalch R (440) Kalch-Dorf D	001	44	36	49	44	155	2	2	21
16222	Postelgraben D Altenberg E, Dachenberg ZH, Nieselgraben ZH, Sauberg R	001	54	44	55	48	166	4	1	30
16223	Prebuch D 461 Altenberg R 475, Neudorfberg R, Windhof R	001	118	102	126	113	358	5	6	43
16224	Wollsdorferegg R 470	001	40	34	46	39	137	3	-	19

Zählsprengeleübersicht:

Albersdorf	000	279	240	315	293	875	10	26	52
Prebuch	001	256	216	276	244	816	14	9	113

Weiz

Gemeindenname OKZ Ortschaftsname	ZB ZSP	Gebäude insges.	Geb.mit Haupt- wohnsitz	Wohnun- gen	Haus- halte	Wohn- bevölk.	Neben- wohnsitz- fälle	Ar- beits- stätten	L + F Betr.- stätten
Anger M									
617 02	000	249	197	379	347	918	44	68	27
Gerichtsbezirk: Weiz Fläche: 197,51 ha Katastralgemeinden: Anger 197,51 ha Postleitzahl: 8184 Österr. Karte: 135 Höhenklasse: 4 NUTS 3-Code: AT224									
16225 Anger M 479 (47°16'28",15°41'26")	000	249	197	379	347	918	44	68	27
Auersbach Sdlg 490, Haidenfeld Sdlg (480), Nothelfer-Kirche Ki, Rohrach R (470)									
Zählsprengelübersicht:									
Anger	000	249	197	379	347	918	44	68	27
<hr/>									
Arzberg									
617 03	000	173	146	186	167	596	20	12	99
Gerichtsbezirk: Weiz Fläche: 1.589,16 ha Katastralgemeinden: Arzberg 1.589,16 ha Postleitzahl: 8162 Österr. Karte: 134, 164 Höhenklasse: 6 NUTS 3-Code: AT224									
16226 Arzberg D 579 (47°14'55",15°31'01")	000	173	146	186	167	596	20	12	99
Arztal ZH, Blotschgraben ZH, Breitenau R, Buchberg D (650), Burgstall D 919, Feichtgraben ZH, Geigental R, Kaltenberg ZH, Oberbuchberg R, Rauchenberg ZH, Ruine Stubegg Ru, Schöcklgraben ZH, Stadlberg ZH (760), Wallhütten R (790), Wiedenberg R (680), Wölling ZH (720)									
Zählsprengelübersicht:									
Arzberg	000	173	146	186	167	596	20	12	99
<hr/>									
Baierdorf bei Anger									
617 04	000	487	405	566	516	1.720	57	28	113
Gerichtsbezirk: Weiz Fläche: 1.630,98 ha Katastralgemeinden: Baierdorf 1.630,98 ha Postleitzahl: 8184 Österr. Karte: 135 Höhenklasse: 6 NUTS 3-Code: AT224									
16227 Baierdorf-Dorf D 663 (47°17'08",15°42'41")	000	63	56	75	67	249	9	3	16
16228 Baierdorf-Umgebung R (700)	000	305	237	344	306	1.033	37	16	82
Alm ZH (1120), Brand D 663, Dunsteck ZH, Falkenhof ZH, Grünbründlkapelle Ki, Keppeldorf R, Klafterhof ZH, Maierhof D (740), Prem E, Reisenhof ZH (650), Sallegger Gh, Schatt R, Schulhausviertel R, Wagenbauer E									
16229 Fresen D 551	000	119	112	147	143	438	11	9	15
Außerfresen ZH (500), Märchenwald D									

Weiz

Gemeindenname OKZ Ortschaftsname	ZB ZSP	Gebäude insges.	Geb.mit Haupt- wohnsitz	Wohnun- gen	Haus- halte	Wohn- bevölk.	Neben- wohnsitz- fälle	Ar- beits- stätten	L + F Betr.- stätten
--	-----------	--------------------	-------------------------------	----------------	----------------	------------------	------------------------------	--------------------------	----------------------------

Zählsprengelübersicht:

Baierdorf bei Anger	000	487	405	566	516	1.720	57	28	113
---------------------	-----	-----	-----	-----	-----	-------	----	----	-----

Birkfeld M

617 05	000	514	421	670	614	1.704	109	134	51
---------------	------------	------------	------------	------------	------------	--------------	------------	------------	-----------

Gerichtsbezirk: Weiz
 Fläche: 425,62 ha
 Katastralgemeinden: Birkfeld 425,62 ha
 Postleitzahl: 8190
 Österr. Karte: 135
 Höhenklasse: 5
 NUTS 3-Code: AT224

16230 Birkfeld M 623 (47°21'18",15°41'45")	000	514	421	670	614	1.704	109	134	51
---	------------	------------	------------	------------	------------	--------------	------------	------------	-----------

Edelsee Hgr, Neudörfel D, Putzenhof E, Schloss Birkenstein Schl

Zählsprengelübersicht:

Birkfeld	000	514	421	670	614	1.704	109	134	51
----------	-----	-----	-----	-----	-----	-------	-----	-----	----

Etzersdorf-Rollsdorf

617 06	X	343	312	373	351	1.188	25	26	140
---------------	----------	------------	------------	------------	------------	--------------	-----------	-----------	------------

Gerichtsbezirk: Weiz
 Fläche: 1.344,36 ha
 Katastralgemeinden: Etzersdorf 658,19 ha, Lohngraben 686,17 ha
 Postleitzahlen: Gemeindeamt: 8160 weitere: 8181
 Österr. Karte: 165
 Höhenklasse: 3
 NUTS 3-Code: AT224

16231 Etzersdorf D 378	000	141	131	157	147	513	6	10	51
------------------------	-----	-----	-----	-----	-----	-----	---	----	----

Busental ZH, Heimwirt R, Leiten R, Pichl W, Schloss Münichhofen Schl

16232 Lohngraben ZH (400)	001	72	66	82	78	252	5	2	35
---------------------------	-----	----	----	----	----	-----	---	---	----

Baumgarten R, Eidexberg ZH, Grabner E, Lohnberg R (450)

16233 Rollsdorf D 366 (47°10'52",15°42'43")	001	130	115	134	126	423	14	14	54
--	------------	------------	------------	------------	------------	------------	-----------	-----------	-----------

Hartenstein R (420), Leberberg E, Wohngraben ZH (460)

Zählsprengelübersicht:

Etzersdorf	000	141	131	157	147	513	6	10	51
Rollsdorf	001	202	181	216	204	675	19	16	89

Feistritz bei Anger

617 07	000	331	290	434	404	1.115	25	35	79
---------------	------------	------------	------------	------------	------------	--------------	-----------	-----------	-----------

Gerichtsbezirk: Weiz
 Fläche: 804,68 ha
 Katastralgemeinden: Oberfeistritz 360,06 ha, Viertelfeistritz 444,62 ha
 Postleitzahlen: Gemeindeamt: 8184 weitere: 8182, 8183
 Österr. Karte: 135, 165
 Höhenklasse: 4
 NUTS 3-Code: AT224

Weiz

Gemeindenname OKZ Ortschaftsname	ZB ZSP	Gebäude insges.	Geb.mit Haupt- wohnsitz	Wohnun- gen	Haus- halte	Wohn- bevölk.	Neben- wohnsitz- fälle	Ar- beits- stätten	L + F Betr.- stätten
16234 Oberfeistritz D 455 (47°15'34",15°42'36") Külml W, Sankt Ulrich Ki, Schloss Külml Schl	000	228	199	310	291	773	17	21	36
16235 Viertelfeistritz Gschnaidt R, Hart D (550), Hart-Puch R (510), Harterberg R, Torbauern W, Trog D (660), Waldtoni E, Wittgruberhof Schh	000	103	91	124	113	342	8	14	43
Zählsprengelübersicht: Feistritz bei Anger	000	331	290	434	404	1.115	25	35	79

Fischbach

617 08	000	494	380	545	469	1.613	112	48	163
---------------	------------	------------	------------	------------	------------	--------------	------------	-----------	------------

Gerichtsbezirk: Weiz
 Fläche: 6.169,52 ha
 Katastralgemeinden: Falkenstein 1.477,05 ha, Fischbach 2.243,57 ha, Völlegg 2.448,90 ha
 Postleitzahlen: Gemeindeamt: 8654 weitere: 8673
 Österr. Karte: 134, 135
 Höhenklasse: 7
 NUTS 3-Code: AT224

16236 Falkenstein D 901 Brandkeusche E, Edenbauer E, Glatzhofer E, Grabenbäck E, Grabenbauer E, Hauswirthshof E, Oberdissau ZH (950), Oberer Dissauer E, Oberer Reitbauer E, Ofenlurger E, Reindl E, Reith ZH, Schwödl E, Stadlhof D, Sulzer E, Unterdissau ZH (770), Unterer Dissauer E, Waldtonihütte Jhtt, Willemshofer E	000	169	138	187	161	567	36	16	63
16237 Fischbach D 1000 (47°26'31",15°39'01") Am Kalch E, Anger E, Feldbachler E, Gaihof ZH (1000), Gmoa R 1118, Grabenbauer E, Hofbauer E, Hönigshof E, Karnhof E, Pöcklhof E, Zinkhof E	000	264	202	295	262	859	60	30	66
16238 Völlegg ZH Bergbauer E, Breitegger E, Dernegg ZH, Ebenhofer E, Eggbauer E, Elmleiten ZH, Freregger E, Fuchsbauer E, Gießhübl ZH, Herrnalm Jh, In der Hirz E, Irregraber E, Jagdhütte Gießhübl Jh, Kleinschneidhofer E, Ochensberger E, Rabelhof We, Reith R, Schabereither E, Tremmelbäck E, Völlegger E, Waisenschmied E, Waldreindl E	000	61	40	63	46	187	16	2	34
Zählsprengelübersicht: Fischbach	000	494	380	545	469	1.613	112	48	163

Fladnitz an der Teichalm

617 09	000	444	285	476	366	1.141	61	67	136
---------------	------------	------------	------------	------------	------------	--------------	-----------	-----------	------------

Gerichtsbezirk: Weiz
 Fläche: 3.480,70 ha
 Katastralgemeinden: Fladnitz an der Teichalpe 2.148,14 ha, Schrems 1.332,56 ha
 Postleitzahl: 8163
 Österr. Karte: 134
 Höhenklasse: 6
 NUTS 3-Code: AT224

16239 Fladnitz an der Teichalm D 694 (47°17'01",15°28'45")	000	150	119	188	176	497	21	42	29
17357 Fladnitz-Tober R (680) Bachhansl We	000	46	34	46	42	139	4	6	18
16240 Fladnitzberg ZH (940) Gelderbauern R, Schachner E, Schitter E	000	60	46	63	52	162	6	2	28
16241 Schrems R (660)	000	92	74	93	82	308	12	6	54

Weiz

Gemeindenname OKZ Ortschaftsname	ZB ZSP	Gebäude insges.	Geb.mit Haupt- wohnsitz	Wohnun- gen	Haus- halte	Wohn- bevölk.	Neben- wohnsitz- fälle	Ar- beits- stätten	L + F Betr.- stätten
Aschau R (720), Gerler E, Hinterberg ZH, Kurz E, Liebenberger E, Mitteregg R, Schoberegger E, Schremstzotler E, Wild E									
17358 Teichalm ZH	000	96	12	86	14	35	18	11	7
Angerwirt Agh, Eck Toni E, Forsthaus Teichalm Jh, Kostkahütte We, Pierer Hot, Teichalmhütte Schh, Teichwirt Agh, Zechnerhube We Almen: Harrerhütte									
Zählsprengelübersicht:									
Fladnitz an der Teichalm	000	444	285	476	366	1.141	61	67	136

Floing

617 10	000	351	321	400	386	1.213	29	31	111
---------------	------------	------------	------------	------------	------------	--------------	-----------	-----------	------------

Gerichtsbezirk: Weiz
 Fläche: 1.316,91 ha
 Katastralgemeinden: Floing 1.142,31 ha, Unterfeistritz 174,60 ha
 Postleitzahlen: Gemeindeamt: 8183 weitere: 8184, 8223
 Österr. Karte: 135, 165
 Höhenklasse: 4
 NUTS 3-Code: AT224

16242 Floing R 678	000	145	128	169	153	484	17	4	53
Feldhofer E, Forellenhof Gh, Galles E, Haring ZH (550), Klamm ZH, Knall E, Kreil ZH, Lackenhof ZH (700), Polzhof ZH, Purkarthofer E, Stelzer Gh, Talkumbergwerk Bgw, Windhof ZH									
16243 Lebing D 446 (47°14'58",15°44'00")	000	130	118	144	145	441	10	19	39
Hofmühle E, Holzmann E, Kagl ZH (560), Niesmühle Mü, Weinberg ZH									
16244 Unterfeistritz D (450)	000	76	75	87	88	288	2	8	19
Hart ZH, Kulmmühle Mü									
Zählsprengelübersicht:									
Floing	000	351	321	400	386	1.213	29	31	111

Gasen

617 11	000	269	223	281	262	1.008	23	25	121
---------------	------------	------------	------------	------------	------------	--------------	-----------	-----------	------------

Gerichtsbezirk: Weiz
 Fläche: 3.392,60 ha
 Katastralgemeinden: Amassegg 990,12 ha, Gasen 64,57 ha, Mitterbach 899,85 ha, Sonnleitberg 1.438,06 ha
 Postleitzahl: 8616
 Österr. Karte: 134, 135
 Höhenklasse: 7
 NUTS 3-Code: AT224

16245 Amassegg ZH (1000)	000	63	55	65	58	256	9	-	32
Amschlegger E, Aubachsiedlung Sdlg, Brunnhofer E, Eibächer E, Elmer E, Gasenbach ZH, Geißbauer E, Hochegger E, Loderbauer E, Lurger E, Müllner E, Riegler E, Streber E									
16246 Gasen D 837 (47°23'00",15°34'02")	000	42	27	52	51	125	4	13	8
16247 Mitterbach ZH (990)	000	45	38	44	41	165	2	4	25
Aubauer E, Augraben ZH, Graundl E, Gutzhofer E, Haberl E, Oberer Pulz E, Petschenhofer E, Pöllabauer W, Pramer E, Stadlhofer E, Straßegg ZH, Tuscher E Almen: Haberstall									
16248 Sonnleitberg ZH (1000)	000	119	103	120	112	462	8	8	56
Beisteiner E, Fischgraben ZH, Gasenbach ZH (750), Gastlhofer E, Großauer E, Großer Hofbauer E, Haubenwallner W, Hofstätter E, Hönegger E, Hopfhofer E, Kleiner Hofbauer E, Oberer Bergbauer E, Oberer Paller E, Orglbauer E, Pessl Gh, Schmalzbauer E, Schulhofer E, Steinbach ZH (1000), Straßegg ZH, Unterer Bergbauer									

Weiz

Gemeindenname OKZ Ortschaftsname	ZB ZSP	Gebäude insges.	Geb.mit Haupt- wohnsitz	Wohnun- gen	Haus- halte	Wohn- bevölk.	Neben- wohnsitz- fälle	Ar- beits- stätten	L + F Betr.- stätten
--	-----------	--------------------	-------------------------------	----------------	----------------	------------------	------------------------------	--------------------------	----------------------------

E, Unterer Paller E, Weberleitner E, Willingsbauer E, Zwieselhütten E

Zählsprengelübersicht:

Gasen	000	269	223	281	262	1.008	23	25	121
-------	-----	-----	-----	-----	-----	-------	----	----	-----

Gersdorf an der Feistritz

617 12	X	374	299	369	343	1.230	35	21	203
---------------	----------	------------	------------	------------	------------	--------------	-----------	-----------	------------

Gerichtsbezirk: Gleisdorf

Fläche: 1.899,63 ha

Katastralgemeinden: Gersdorf 466,11 ha, Gschmaier 1.155,76 ha, Hartensdorf 277,76 ha

Postleitzahlen: Gemeindeamt: 8212 weitere: 8261, 8262, 8265

Österr. Karte: 165, 166

Höhenklasse: 3

NUTS 3-Code: AT224

16249 Gersdorf an der Feistritz (47°09'44",15°51'02")	000	165	131	187	174	560	17	17	68
--	------------	------------	------------	------------	------------	------------	-----------	-----------	-----------

Achleiten R, Buchgraben R, Gersdorf D 333, Gersdorfberg R (400), Mühlviertel R, Ziegelberg R

16250 Gschmaier	001	161	129	140	130	501	16	3	107
-----------------	-----	-----	-----	-----	-----	-----	----	---	-----

Geislitzberg ZH, Kampelberg ZH, Lichtenegg ZH, Obergschmaier ZH (340), Priusberg ZH, Schlaipfenkapelle Ki, Schloss Uhlheim Schl, Untergschmaier ZH (310)

16251 Hartensdorf D 345	000	48	39	42	39	169	2	1	28
-------------------------	-----	----	----	----	----	-----	---	---	----

Zählsprengelübersicht:

Gersdorf an der Feistritz	000	213	170	229	213	729	19	18	96
Gschmaier	001	161	129	140	130	501	16	3	107

Gleisdorf ST

617 13	X	1.410	1.116	2.353	2.207	5.224	232	483	44
---------------	----------	--------------	--------------	--------------	--------------	--------------	------------	------------	-----------

Gerichtsbezirk: Gleisdorf

Fläche: 477,36 ha

Katastralgemeinden: Gleisdorf 477,36 ha

Postleitzahl: 8200

Österr. Karte: 165

Höhenklasse: 3

NUTS 3-Code: AT224

16252 Gleisdorf St 362 (47°06'21",15°42'38")	X	1.410	1.116	2.353	2.207	5.224	232	483	44
	000	210	134	376	352	842	46	227	12
	001	381	274	490	464	1.078	57	140	13
	002	170	127	391	356	799	28	36	5
	003	649	581	1.096	1.035	2.505	101	80	14

Zählsprengelübersicht:

Gleisdorf-Altstadt	000	210	134	376	352	842	46	227	12
Gleisdorf-West	001	381	274	490	464	1.078	57	140	13
Bahnhofsviertel	002	170	127	391	356	799	28	36	5
Gleisdorf-Ost	003	649	581	1.096	1.035	2.505	101	80	14

Weiz

Gemeindenname OKZ Ortschaftsname	ZB ZSP	Gebäude insges.	Geb.mit Haupt- wohnsitz	Wohnun- gen	Haus- halte	Wohn- bevölk.	Neben- wohnsitz- fälle	Ar- beits- stätten	L + F Betr.- stätten
-------------------------------------	-----------	--------------------	-------------------------------	----------------	----------------	------------------	------------------------------	--------------------------	----------------------------

Gschaid bei Birkfeld

617 14 **000 249 207 277 251 970 19 20 78**

Gerichtsbezirk: Weiz
Fläche: 1.504,64 ha
Katastralgemeinden: Gschaid bei Birkfeld 1.504,64 ha
Postleitzahl: 8190
Österr. Karte: 135
Höhenklasse: 6
NUTS 3-Code: AT224

16253 Gschaid bei Birkfeld D **000 249 207 277 251 970 19 20 78**

(560)

(47°21'14",15°42'09")

Am Fußhof E, Am Riegl R, Auf der Wiesen R (620), Buckenberg R (720), Forstbauer E, Glaser R (800), Gremschlag R (760), Hinterleiten R 840, Höchbauer E, Kulmbauer E, Lodensbichler E, Mirtl E, Oed R 709, Pichlbauer E, Putzbauer E, Rabenwald ZH (820), Rohrhofer E, Schwenghof E, Sonnleiten ZH (840), Stadlhofer E, Ulrichkapelle Ki, Waldbauer E, Weitzerbauer E

Zählsprengelübersicht:

Gschaid bei Birkfeld *000 249 207 277 251 970 19 20 78*

Gutenberg an der Raabklamm

617 15 **000 347 310 410 380 1.185 28 29 84**

Gerichtsbezirk: Weiz
Fläche: 1.455,95 ha
Katastralgemeinden: Garrach 1.039,90 ha, Kleinsemmering 416,05 ha
Postleitzahl: 8160
Österr. Karte: 164, 165
Höhenklasse: 5
NUTS 3-Code: AT224

16254 Garrach D 682 **000 140 120 168 154 489 14 8 37**

(47°12'45",15°34'09")

Altenhof R, Gutenberg-Loretosiedlung Sdlg (600), Hammersberg E, Hochacker ZH, Im Feld E, Kapellenfeld ZH (660), Loreto Ki, Sandgruben ZH, Schachen ZH, Schloss Gutenberg Schl 569

16255 Kleinsemmering D 500 **000 207 190 242 226 696 14 21 47**

Auen ZH, Fuchsbrand ZH, Gutenberg D, Hasenmühle Sä, Hof ZH, Kleinsemmering-Siedlung Sdlg, Maisenberg R, Oberrossegg ZH, Rossegg ZH (510), Unterrossegg ZH

Zählsprengelübersicht:

Gutenberg a.d.Raabklamm *000 347 310 410 380 1.185 28 29 84*

Haslau bei Birkfeld

617 17 **000 123 104 132 123 503 14 9 54**

Gerichtsbezirk: Weiz
Fläche: 1.405,14 ha
Katastralgemeinden: Haslau 1.405,14 ha
Postleitzahlen: Gemeindeamt: 8190 weitere: 8172
Österr. Karte: 135
Höhenklasse: 6
NUTS 3-Code: AT224

16258 Haslau bei Birkfeld **000 123 104 132 123 503 14 9 54**

(47°21'45",15°39'02")

Almbauer E, Ferstler E, Grabenbauer E, Hirschberg ZH, Höfer E, Höferbauer E, Höllbauer E, Holzbauer E,

Weiz

Gemeindenname OKZ Ortschaftsname	ZB ZSP	Gebäude insges.	Geb.mit Haupt- wohnsitz	Wohnun- gen	Haus- halte	Wohn- bevölk.	Neben- wohnsitz- fälle	Ar- beits- stätten	L + F Betr.- stätten
---------------------------------------	-----------	--------------------	-------------------------------	----------------	----------------	------------------	------------------------------	--------------------------	----------------------------

Hüttgruber E, Irrbauer E, Kollhofer E, Leitenbauer E, Obere Haslau ZH (1100), Schoberkogel ZH, Untere Haslau D 642, Weißensteiner E, Weizerberg ZH, Widenegger E, Widerbauer E, Zepfendorf ZH

Zählsprengelübersicht:

Haslau bei Birkfeld	000	123	104	132	123	503	14	9	54
---------------------	-----	-----	-----	-----	-----	-----	----	---	----

Hirnsdorf

617 18	000	244	182	221	208	636	19	26	51
---------------	------------	------------	------------	------------	------------	------------	-----------	-----------	-----------

Gerichtsbezirk: Gleisdorf
 Fläche: 456,47 ha
 Katastralgemeinden: Hirnsdorf 456,47 ha
 Postleitzahl: 8221
 Österr. Karte: 165, 166
 Höhenklasse: 3
 NUTS 3-Code: AT224

16259 Hirnsdorf D 358 (47°11'39",15°49'48") Schafler Fbk, Weinberg D (450)	000	244	182	221	208	636	19	26	51
--	------------	------------	------------	------------	------------	------------	-----------	-----------	-----------

Zählsprengelübersicht:

Hirnsdorf	000	244	182	221	208	636	19	26	51
-----------	-----	-----	-----	-----	-----	-----	----	----	----

Hofstätten an der Raab

617 19	X	579	507	575	528	1.799	33	63	162
---------------	----------	------------	------------	------------	------------	--------------	-----------	-----------	------------

Gerichtsbezirk: Gleisdorf
 Fläche: 1.521,96 ha
 Katastralgemeinden: Hofstätten 377,58 ha, Pirching 382,35 ha, Wetzawinkel 572,32 ha, Wünschendorf 189,71 ha
 Postleitzahlen: Gemeindeamt: 8200 weitere: 8261, 8311, 8321
 Österr. Karte: 165
 Höhenklasse: 3
 NUTS 3-Code: AT224

16260 Hofstätten an der Raab D 341 (47°04'29",15°44'55") Hoschkaberg R	000	130	115	128	121	435	5	13	41
--	------------	------------	------------	------------	------------	------------	----------	-----------	-----------

16261 Pirching an der Raab D 347 Hartl W, Pirchingberg ZH	001	95	79	90	81	296	9	17	41
--	-----	----	----	----	----	-----	---	----	----

16262 Wetzawinkel D 345 Esetz ZH	002	134	115	134	119	443	7	8	58
-------------------------------------	-----	-----	-----	-----	-----	-----	---	---	----

16263 Wünschendorf D 352 Kogl Sdlg, Kronawettdörf D	001	220	198	223	207	625	12	25	22
--	-----	-----	-----	-----	-----	-----	----	----	----

Zählsprengelübersicht:

Hofstätten an der Raab	000	130	115	128	121	435	5	13	41
Wünschendorf-Pirching	001	315	277	313	288	921	21	42	63
Wetzawinkel	002	134	115	134	119	443	7	8	58

Weiz

Gemeindename OKZ Ortschaftsname	ZB ZSP	Gebäude insges.	Geb.mit Haupt- wohnsitz	Wohnun- gen	Haus- halte	Wohn- bevölk.	Neben- wohnsitz- fälle	Ar- beits- stätten	L + F Betr.- stätten
Nitschaberg-Wolfgruben	002	158	137	153	144	537	3	8	77

Koglhof

617 22	000	362	285	367	335	1.184	44	28	141
---------------	------------	------------	------------	------------	------------	--------------	-----------	-----------	------------

Gerichtsbezirk: Weiz

Fläche: 3.027,35 ha

Katastralgemeinden: Aschau 478,15 ha, Rabendorf 1.023,34 ha, Rossegg 888,54 ha, Sallegg 637,32 ha

Postleitzahlen: Gemeindeamt: 8191 weitere: 8172, 8184, 8190

Österr. Karte: 135

Höhenklasse: 6

NUTS 3-Code: AT224

16273 Aschau D 686 (47°19'01",15°41'29")	000	104	89	117	110	389	9	12	36
Bachbauer E, Greiml E, Koglgraben R, Koglhof D 578, Lechen ZH (670), Sankt Georgen R 583, Weghofer E									
16274 Rabendorf D 847	000	95	76	91	82	291	18	11	38
Bahnhof Koglhof E, Faustleitner E, Grubdörfel W, Haidner E, Hofmühle Sä, Holzhöf ZH, Krichleiten ZH (650), Reith R 511, Rimpl E, Schloss Fronsdberg Schl, Schweizerbauer E, Sternhofer E									
16275 Rossegg D	000	126	88	122	108	362	16	3	46
Adlerbauer E, Birnhof R, Grub ZH, Hinker E, Hollenstein ZH, Knollhofer E, Koglgraben R (540), Naintschgraben ZH, Papierfabrik Reith Fbk, Perhofer E, Schustergraben E, Wieden R, Wiedenegger E									
16276 Sallegg R	000	37	32	37	35	142	1	2	21
Hofbauer E, Kalch W, Königskogl R, Schustergraben R, Wolfersberg ZH									

Zählsprengelübersicht:

Koglhof	000	362	285	367	335	1.184	44	28	141
---------	-----	-----	-----	-----	-----	-------	----	----	-----

Krottendorf

617 23	000	769	662	822	774	2.159	73	63	114
---------------	------------	------------	------------	------------	------------	--------------	-----------	-----------	------------

Gerichtsbezirk: Weiz

Fläche: 1.243,68 ha

Katastralgemeinden: Büchel 209,91 ha, Farcha 118,42 ha, Krottendorf 340,64 ha, Nöstl 161,48 ha, Preding 296,41 ha, Reggerstätten 116,82 ha

Postleitzahlen: Gemeindeamt: 8160 weitere: 8181

Österr. Karte: 165

Höhenklasse: 4

NUTS 3-Code: AT224

16277 Büchl D (520)	000	95	85	101	94	264	7	6	19
Büchlberg R, Hohegg R									
16278 Farcha R	000	32	29	33	31	96	5	2	11
Brenten E									
16279 Krottendorf D (470)	000	271	244	305	292	793	28	19	29
Bürglerhof W, Loderhof R, Unteraichen R									
16280 Nöstl D (460)	000	103	89	111	103	298	12	4	16
Nöstlberg R, Nöstlsiedlung Sdlg									
16281 Preding D 435 (47°11'58",15°38'41")	000	233	187	237	223	618	14	30	26
Elinwerk-Süd Fbk, Holzegg ZH, Lahnsiedlung Sdlg									
16282 Regerstätten D	000	35	28	35	31	90	7	2	13
Ganglgraben R, Waltendorf R									

Weiz

Gemeindenname OKZ Ortschaftsname	ZB ZSP	Gebäude insges.	Geb.mit Haupt- wohnsitz	Wohnun- gen	Haus- halte	Wohn- bevölk.	Neben- wohnsitz- fälle	Ar- beits- stätten	L + F Betr.- stätten
--	-----------	--------------------	-------------------------------	----------------	----------------	------------------	------------------------------	--------------------------	----------------------------

Zählsprengelübersicht:

Krottendorf	000	769	662	822	774	2.159	73	63	114
-------------	-----	-----	-----	-----	-----	-------	----	----	-----

Kulm bei Weiz

617 24	000	167	140	162	148	497	30	12	70
---------------	------------	------------	------------	------------	------------	------------	-----------	-----------	-----------

Gerichtsbezirk: Gleisdorf

Fläche: 590,30 ha

Katastralgemeinden: Kulming 187,05 ha, Rohrbach 403,25 ha

Postleitzahlen: Gemeindeamt: 8212 weitere: 8182, 8222

Österr. Karte: 165

Höhenklasse: 4

NUTS 3-Code: AT224

16283	Kulming D (600) Ackerwirt Gh, Erhartsgraben R, Kulmingberg ZH (520)	000	51	38	50	41	149	11	4	21
-------	--	-----	----	----	----	----	-----	----	---	----

16284	Rohrbach am Kulm (47°11'29",15°47'00")	000	116	102	112	107	348	19	8	49
--------------	---	------------	------------	------------	------------	------------	------------	-----------	----------	-----------

Freudberg ZH (460), Gaisberg R, Kolpert ZH (500), Kropfhof E, Rohrbach D 419, Römerhof Gh, Salchen ZH (460), Setzberg R (410), Vorstadt R (400), Wolfegg E

Zählsprengelübersicht:

Kulm bei Weiz	000	167	140	162	148	497	30	12	70
---------------	-----	-----	-----	-----	-----	-----	----	----	----

Labuch

617 25	000	231	204	251	230	712	18	12	85
---------------	------------	------------	------------	------------	------------	------------	-----------	-----------	-----------

Gerichtsbezirk: Gleisdorf

Fläche: 724,64 ha

Katastralgemeinden: Labuch 386,17 ha, Urscha 338,47 ha

Postleitzahlen: Gemeindeamt: 8200 weitere: 8321

Österr. Karte: 165

Höhenklasse: 4

NUTS 3-Code: AT224

16285	Labuch R (400) (47°04'17",15°40'51")	000	86	76	90	85	292	2	6	46
--------------	---	------------	-----------	-----------	-----------	-----------	------------	----------	----------	-----------

Hinterberg R (460), Labuchberg ZH (460), Perlegg R (480)

16286	Urscha D 343 Höllgraben ZH (440), Rohr R (380), Rohrberg ZH (400), Steinberg ZH, Urschaberg R	000	145	128	161	145	420	16	6	39
-------	--	-----	-----	-----	-----	-----	-----	----	---	----

Zählsprengelübersicht:

Labuch	000	231	204	251	230	712	18	12	85
--------	-----	-----	-----	-----	-----	-----	----	----	----

Laßnitzthal

617 26	000	369	323	407	374	1.064	52	29	85
---------------	------------	------------	------------	------------	------------	--------------	-----------	-----------	-----------

Gerichtsbezirk: Gleisdorf

Fläche: 759,40 ha

Katastralgemeinden: Unterlaßnitz 759,40 ha

Postleitzahlen: Gemeindeamt: 8200 weitere: 8302

Österr. Karte: 165

Höhenklasse: 4

NUTS 3-Code: AT224

16287	Hart R 499	000	65	63	70	69	242	3	-	31
-------	------------	-----	----	----	----	----	-----	---	---	----

Weiz

Gemeindenname OKZ Ortschaftsname	ZB ZSP	Gebäude insges.	Geb.mit Haupt- wohnsitz	Wohnun- gen	Haus- halte	Wohn- bevölk.	Neben- wohnsitz- fälle	Ar- beits- stätten	L + F Betr.- stätten
Hohensinn R, Ostergraben R, Streichegg E									
16288 Laßnitzthal D 392 (47°05'00",15°38'55") Laßnitzberg ZH (450), Rapoldleiten ZH (395)	000	304	260	337	305	822	49	29	54
Zählsprengelübersicht:									
Laßnitzthal	000	369	323	407	374	1.064	52	29	85

Ludersdorf-Wilfersdorf

617 27 **000** **609** **534** **675** **631** **1.757** **71** **63** **116**

Gerichtsbezirk: Gleisdorf

Fläche: 1.282,42 ha

Katastralgemeinden: Flöcking 172,59 ha, Ludersdorf 526,82 ha, Pircha 310,81 ha, Wilfersdorf 272,20 ha

Postleitzahlen: Gemeindeamt: 8200 weitere: 8063

Österr. Karte: 165

Höhenklasse: 3

NUTS 3-Code: AT224

16289 Flöcking D 376 Pichlermühle Sä	000	156	139	162	155	437	15	16	22
16290 Ludersdorf D (365) (47°06'15",15°41'28") Altenberg ZH, Enggasse ZH, Kötschmanngraben R, Schloss Freiberg Schl, Sparbl E	000	201	165	212	196	534	33	34	43
16291 Pircha D (390) Friedlhof ZH, Hundsberg R	000	114	104	131	119	332	9	2	24
16292 Wilfersdorf D (360) Wilfersdorfberg ZH	000	138	126	170	161	454	14	11	27
Zählsprengelübersicht:									
Ludersdorf-Wilfersdorf	000	609	534	675	631	1.757	71	63	116

Markt Hartmannsdorf M

617 16 **X** **874** **740** **987** **912** **2.857** **107** **104** **348**

Gerichtsbezirk: Gleisdorf

Fläche: 2.927,22 ha

Katastralgemeinden: Hartmannsdorf 1.028,90 ha, Oed 355,16 ha, Pöllau bei Gleisdorf 862,89 ha, Reith 680,27 ha

Postleitzahlen: Gemeindeamt: 8311 weitere: 8312

Österr. Karte: 165, 166

Höhenklasse: 3

NUTS 3-Code: AT224

14777 Bärnbach ZH Geldhof E	001	39	34	43	36	124	9	-	24
16256 Markt Hartmannsdorf M 329 (47°03'16",15°50'40") Eckgraben ZH, Heiderberg ZH, Melben ZH, Minireith ZH, Puchreith ZH, Reithbach ZH, Schlaipfen ZH, Ulrichsbrunn Ki	X	419	349	490	460	1.359	53	75	130
	000	406	338	478	449	1.315	49	74	121
	003	13	11	12	11	44	4	1	9
16257 Oed D 316 Eichberg R, Tiefenberg R	000	89	74	98	89	274	3	4	41
16333 Pöllau bei Gleisdorf D 360 Alm ZH, Berlebach ZH, Eglis ZH, Hinterfeld ZH, Oberberglen ZH, Oberfeld ZH, Unterberglen ZH, Widenwinkel R	002	219	193	234	220	744	22	16	109

Weiz

Gemeindenname OKZ Ortschaftsname	ZB ZSP	Gebäude insges.	Geb.mit Haupt- wohnsitz	Wohnun- gen	Haus- halte	Wohn- bevölk.	Neben- wohnsitz- fälle	Ar- beits- stätten	L + F Betr.- stätten
14778 Reith bei Hartmannsdorf ZH	001	108	90	122	107	356	20	9	44
Edelhof E, Geißriegl E, Grabnerberg E, Großegg R 422, Hasenburg E, Reithgraben R, Rosenbühel E, Statzenhof E, Zartlerberg E									

Zählsprengelübersicht:

Markt Hartmannsdorf	000	495	412	576	538	1.589	52	78	162
Reith bei Hartmannsdorf	001	147	124	165	143	480	29	9	68
Pöllau bei Gleisdorf	002	219	193	234	220	744	22	16	109
Puchreith	003	13	11	12	11	44	4	1	9

Miesenbach bei Birkfeld

617 28	000	204	170	216	191	756	11	21	59
---------------	------------	------------	------------	------------	------------	------------	-----------	-----------	-----------

Gerichtsbezirk: Weiz

Fläche: 1.461,66 ha

Katastralgemeinden: Weiglhof 1.461,66 ha

Postleitzahl: 8190

Österr. Karte: 135

Höhenklasse: 7

NUTS 3-Code: AT224

16293 Berg-und Hinterleitenviertel	000	67	60	72	65	288	5	5	31
Bergviertel ZH (1000), Eggranzl E, Gruber E, Hinterleiten ZH (880), Im Holz ZH, In der Mitt ZH, Lüßbauer E, Ortbauer E, Pichl ZH, Pichlbauer E, Steinbauer E, Stoppbacher E, Wildwiesenhof Gh									

16294 Dorfviertel ZH (850) (47°22'01",15°45'41")	000	137	110	144	126	468	6	16	28
Flois E, Im Feld ZH, In der Weiden ZH, Kreuzwirt Gh, Miesenbach D 827, Tatzgern E, Weiderbauer E, Weiglhofer E									

Zählsprengelübersicht:

Miesenbach bei Birkfeld	000	204	170	216	191	756	11	21	59
-------------------------	-----	-----	-----	-----	-----	-----	----	----	----

Mitterdorf an der Raab

617 29	X	622	554	690	651	2.002	62	41	214
---------------	----------	------------	------------	------------	------------	--------------	-----------	-----------	------------

Gerichtsbezirk: Weiz

Fläche: 2.097,53 ha

Katastralgemeinden: Dörfel 673,33 ha, Hohenkogl 269,12 ha, Mitterdorf 235,99 ha, Oberdorf bei Stadl 133,69 ha, Obergreith 169,75 ha, Pichl 385,42 ha, Untergreith 230,23 ha

Postleitzahlen: Gemeindeamt: 8181 weitere: 8160

Österr. Karte: 165

Höhenklasse: 5

NUTS 3-Code: AT224

16295 Dörfel an der Raab	002	94	82	98	90	286	6	3	51
Alm ZH, Bergl R, Buchegg ZH, Dörfel R 482, Freingereg ZH, Hasenhüttl E, Hühnerberg ZH, Rauchenberg ZH, Weberbauer E									

16296 Hohenkogl ZH (550)	000	94	85	107	97	338	17	2	31
Koglkapelle Ki, Radling R, Tiefenwegen R									

16297 Mitterdorf an der Raab D 405 (47°10'01",15°37'00")	000	53	43	67	59	171	8	9	16
Höllboden E, Radling ZH									

16298 Oberdorf D	000	48	43	50	47	132	7	5	17
Reitberg ZH, Tiefenwegen ZH									

16299 Obergreith R (500)	001	63	58	78	74	207	1	3	23
--------------------------	-----	----	----	----	----	-----	---	---	----

Weiz

Gemeindenname OKZ Ortschaftsname	ZB ZSP	Gebäude insges.	Geb.mit Haupt- wohnsitz	Wohnun- gen	Haus- halte	Wohn- bevölk.	Neben- wohnsitz- fälle	Ar- beits- stätten	L + F Betr.- stätten
16309 Birchbaum R (610) Hühnerberg R (540)	000	71	57	73	69	206	4	4	18
16310 Dürntal ZH (740) Anger E, Brunngraben R, Schachen R	000	23	22	23	23	100	3	1	17
16311 Gschaid bei Weiz Gschaid R 864, Windhab W	000	15	14	16	15	73	5	-	12
16312 Naas D Gössental ZH (820), Hart ZH, Höberl E, Hofstatt-Schwarzwald ZH (800), Naasgraben W, Patschabauer E, Waldhansl E	000	64	57	61	59	273	6	7	39
Zählsprengelübersicht:									
Naas	000	387	349	394	380	1.381	46	25	121

Naintsch

617 32	000	220	157	223	176	681	31	20	83
---------------	------------	------------	------------	------------	------------	------------	-----------	-----------	-----------

Gerichtsbezirk: Weiz
 Fläche: 2.758,46 ha
 Katastralgemeinden: Naintsch 2.285,62 ha, Offenegg 472,84 ha
 Postleitzahlen: Gemeindeamt: 8184 weitere: 8172
 Österr. Karte: 135
 Höhenklasse: 7
 NUTS 3-Code: AT224

16313 Naintsch (47°20'16",15°36'36")	000	184	135	184	151	556	21	19	65
---	------------	------------	------------	------------	------------	------------	-----------	-----------	-----------

Brandlucken R, Brunnader Schih, Buchberger E, Derlerhof ZH (790), Edelschachen ZH (820), Harlbauer E, Harlbartl E, Heilbrunn D 1032, Holzerbauer E, Im Lehen ZH, In Berg ZH (900), Korngraber E, Kreuch E, Listhofer E, Mautstatt ZH, Müllnerheinrich E, Naintschgraben ZH (650), Ochenbauer E, Peunt R (500), Pilch E, Pötzlgraben ZH, Pretterhof ZH, Rauchstubenhaus Gh, Roatenhof E, Steg D (490), Waltersgraber E, Waxenegg ZH, Zieselhof E

16314 Offenegg ZH (1000) Aibler E, Egger E, Flicker E, Hammer E, Hotz E, Kreuzwirt Gh, Schamler E, Zahenhofer E, Zipfbauer E	000	36	22	39	25	125	10	1	18
--	-----	----	----	----	----	-----	----	---	----

Zählsprengelübersicht:

Naintsch	000	220	157	223	176	681	31	20	83
----------	-----	-----	-----	-----	-----	-----	----	----	----

Neudorf bei Passail

617 33	000	200	158	205	167	515	34	14	96
---------------	------------	------------	------------	------------	------------	------------	-----------	-----------	-----------

Gerichtsbezirk: Weiz
 Fläche: 1.271,42 ha
 Katastralgemeinden: Neudorf bei Semriach 1.271,42 ha
 Postleitzahlen: Gemeindeamt: 8162 weitere: 8102
 Österr. Karte: 134, 164
 Höhenklasse: 6
 NUTS 3-Code: AT224

16315 Amstein ZH (940) Anger R, Jägerwirt Gh, Lenzbauer E, Ritzendorf R, Schöckl ZH, Zachtbartl E	000	61	44	61	44	119	16	4	22
---	-----	----	----	----	----	-----	----	---	----

16316 Oberneudorf ZH (800) (47°15'18",15°28'01")	000	81	66	85	70	246	5	7	47
---	------------	-----------	-----------	-----------	-----------	------------	----------	----------	-----------

Ankenhofen R (720), Fetz E, Gmain ZH, Neudörf D (710), Rüsthaussiedlung Sdlg, Scheer E, Schöberl E, Schwarzegg ZH, Wagner E, Wölling ZH

16317 Unterneudorf Anger R 956, Gmain ZH (750), Rüsthaussiedlung Sdlg, Schwarzegg ZH, Six E, Troll E	000	58	48	59	53	150	13	3	27
--	-----	----	----	----	----	-----	----	---	----

Weiz

Gemeindenname OKZ Ortschaftsname	ZB ZSP	Gebäude insges.	Geb.mit Haupt- wohnsitz	Wohnun- gen	Haus- halte	Wohn- bevölk.	Neben- wohnsitz- fälle	Ar- beits- stätten	L + F Betr.- stätten
--	-----------	--------------------	-------------------------------	----------------	----------------	------------------	------------------------------	--------------------------	----------------------------

Zählsprengelübersicht:

Neudorf bei Passail	000	200	158	205	167	515	34	14	96
---------------------	-----	-----	-----	-----	-----	-----	----	----	----

Nitscha

617 34	X	437	386	454	428	1.331	47	22	153
---------------	----------	------------	------------	------------	------------	--------------	-----------	-----------	------------

Gerichtsbezirk: Gleisdorf

Fläche: 1.413,85 ha

Katastralgemeinden: Arnwiesen 234,68 ha, Gamling 132,70 ha, Kaltenbrunn 314,77 ha, Nitscha 731,70 ha

Postleitzahlen: Gemeindeamt: 8200 weitere: 8261

Österr. Karte: 165

Höhenklasse: 4

NUTS 3-Code: AT224

16318	Arnwiesen R Arnwiesenberg ZH, Straßenberg R, Windhag R	001	50	42	53	49	173	4	6	27
16319	Gamling R (460) Bergwirt Gh, Eichgraben R, Gamlingberg ZH 468	000	61	55	66	61	204	9	3	29
16320	Kaltenbrunn R Kaltenbrunnberg ZH 454, Pint Gh	001	94	86	92	90	289	3	5	42
16321	Nitscha R 359 (47°07'41",15°45'00") Feldgasse R (430), Hohenberg ZH 498, Jungberg R, Kirchweg R (420), Kunter ZH, Moosgraben R (360)	000	232	203	243	228	665	31	8	55

Zählsprengelübersicht:

Nitscha	000	293	258	309	289	869	40	11	84
Arnwiesen	001	144	128	145	139	462	7	11	69

Oberrettenbach

617 35	000	144	126	138	126	501	1	7	96
---------------	------------	------------	------------	------------	------------	------------	----------	----------	-----------

Gerichtsbezirk: Gleisdorf

Fläche: 1.103,52 ha

Katastralgemeinden: Oberrettenbach 1.103,52 ha

Postleitzahlen: Gemeindeamt: 8212 weitere: 8211, 8261

Österr. Karte: 165, 166

Höhenklasse: 3

NUTS 3-Code: AT224

16322	Oberrettenbach ZH (350) (47°08'52",15°48'38") Alm ZH (390), Rettenbachberg ZH, Rohrwegberg ZH (420)	000	91	79	89	79	298	1	6	63
16323	Rothgmos R 406 Fuchsberg R 412, Premberg ZH (390), Wäschen ZH (330)	000	53	47	49	47	203	-	1	33

Zählsprengelübersicht:

Oberrettenbach	000	144	126	138	126	501	1	7	96
----------------	-----	-----	-----	-----	-----	-----	---	---	----

Weiz

Gemeindenname OKZ Ortschaftsname	ZB ZSP	Gebäude insges.	Geb.mit Haupt- wohnsitz	Wohnun- gen	Haus- halte	Wohn- bevölk.	Neben- wohnsitz- fälle	Ar- beits- stätten	L + F Betr.- stätten
---------------------------------------	-----------	--------------------	-------------------------------	----------------	----------------	------------------	------------------------------	--------------------------	----------------------------

Passail M

617 36 **000** **590** **487** **713** **668** **2.019** **59** **99** **130**

Gerichtsbezirk: Weiz
 Fläche: 1.380,27 ha
 Katastralgemeinden: Passail 725,13 ha, Tober 655,14 ha
 Postleitzahlen: Gemeindeamt: 8162 weitere: 8163
 Österr. Karte: 134
 Höhenklasse: 6
 NUTS 3-Code: AT224

16324	Hart D (660) Kernbichler E, Unterpircha ZH, Wastlbauer E	000	70	54	68	58	203	11	1	30
16325	Hintertober ZH Hoheggmoar We, Hörndlerwirt Gh, Schusterhans E	000	8	4	5	5	18	-	1	4
16326	Passail M 653 (47°16'55",15°30'52") Breitanger Sdlg, Hochweg ZH, Josefinensiedlung Sdlg, Lindenberg ZH, Sankt Anna Ki	000	437	360	558	527	1.507	41	90	62
16327	Tober D (680) Lindenberg ZH, Lukabauer E, Postwirtsiedlung Sdlg	000	75	69	82	78	291	7	7	34

Zählsprengelübersicht:

Passail	000	590	487	713	668	2.019	59	99	130
---------	-----	-----	-----	-----	-----	-------	----	----	-----

Pischelsdorf in der Steiermark M

617 37 **X** **803** **642** **920** **830** **2.436** **76** **133** **219**

Gerichtsbezirk: Gleisdorf
 Fläche: 1.731,02 ha
 Katastralgemeinden: Hart 360,70 ha, Pischelsdorf 451,94 ha, Romatschachen 536,23 ha, Schachen 382,15 ha
 Postleitzahl: 8212
 Österr. Karte: 165, 166
 Höhenklasse: 3
 NUTS 3-Code: AT224

16328	Hart R Gottesgraben ZH, Kaasbachgraben ZH, Prihnerried R, Sangfeld R	001	98	83	98	91	303	6	9	41
16329	Kleinpesendorf R Dürffeistrizgraben ZH, Pesenberg R	001	48	39	51	42	158	16	1	19
16330	Pischelsdorf in der Steiermark (47°10'26",15°48'24") Angerried R, Edlsee ZH, Fuchsriegel R, Galgenried R, Johanneskapelle Ki, Johannesried ZH, Lehmlaiten ZH, Pischelsdorf M 378, Roma R, Rothgmos ZH, Scheiben R	000	448	353	551	509	1.377	38	115	71
16331	Romatschachen R (420) Hollerberg ZH, Romatschachberg ZH	001	131	104	143	119	365	13	4	52
16332	Schachen am Römerbach Rosenberg R (420), Schachen R	001	78	63	77	69	233	3	4	36

Zählsprengelübersicht:

Pischelsdorf	000	448	353	551	509	1.377	38	115	71
Pischelsdorf-Umgebung	001	355	289	369	321	1.059	38	18	148

Weiz

Gemeindenname OKZ Ortschaftsname	ZB ZSP	Gebäude insges.	Geb.mit Haupt- wohnsitz	Wohnun- gen	Haus- halte	Wohn- bevölk.	Neben- wohnsitz- fälle	Ar- beits- stätten	L + F Betr.- stätten
Preßguts									
617 39	000	112	97	110	97	369	2	13	67
Gerichtsbezirk: Gleisdorf									
Fläche: 643,40 ha									
Katastralgemeinden: Preßguts 643,40 ha									
Postleitzahlen: Gemeindeamt: 8211 weitere: 8181									
Österr. Karte: 165									
Höhenklasse: 3									
NUTS 3-Code: AT224									
16334 Preßguts D (360) (47°10'16",15°44'02") Schlaipfen R	000	80	68	79	68	261	2	13	43
16335 Schirnitz ZH (380) Lichtenegg ZH (420), Wallnerberg R	000	32	29	31	29	108	-	-	24
Zählsprengelübersicht:									
Preßguts	000	112	97	110	97	369	2	13	67
<hr/>									
Puch bei Weiz									
617 40	X	643	548	692	640	2.184	62	45	298
Gerichtsbezirk: Weiz									
Fläche: 2.484,28 ha									
Katastralgemeinden: Elz 576,17 ha, Harl 240,60 ha, Höfling 481,80 ha, Klettendorf 361,04 ha, Perndorf 366,75 ha, Puch 457,92 ha									
Postleitzahlen: Gemeindeamt: 8182 weitere: 8183, 8212									
Österr. Karte: 165									
Höhenklasse: 4									
NUTS 3-Code: AT224									
16336 Elz D 449 Hening R, Peßharl R, Rosenkogel ZH, Wallnerberg R	000	125	111	131	123	426	14	4	75
16337 Harl R 506 Feldseppel Gh, Lodergraben ZH	000	133	110	139	128	445	14	8	56
16338 Höfling R Hinterkulm ZH, Joslmichl E, Mariabrunn Ki, Ramhof ZH, Sattelmwirt Gh, Schmiedbauer E, Vorderkulm ZH	000	42	31	42	34	115	4	4	18
16339 Klettendorf D Ilzberg R, Lingststätten R, Pircha R, Schrankenof ZH, Steingrub ZH, Wetzelsberg W	001	71	62	70	67	283	5	5	43
16340 Perndorf D Glatzenberg R, Hohenilz D 516, Ilzberg R	001	114	99	118	108	353	9	2	42
16341 Puch bei Weiz (47°13'34",15°43'43") Eben ZH (480), Leiten R, Puch D 449, Purwai E, Rosenkogel ZH, Schrankenof ZH	000	158	135	192	180	562	16	22	64
Zählsprengelübersicht:									
Puch-Ost	000	458	387	504	465	1.548	48	38	213
Puch-West	001	185	161	188	175	636	14	7	85

Weiz

Gemeindename OKZ Ortschaftsname	ZB ZSP	Gebäude insges.	Geb.mit Haupt- wohnsitz	Wohnun- gen	Haus- halte	Wohn- bevölk.	Neben- wohnsitz- fälle	Ar- beits- stätten	L + F Betr.- stätten
---------------------------------------	-----------	--------------------	-------------------------------	----------------	----------------	------------------	------------------------------	--------------------------	----------------------------

Ratten

617 41 000 376 279 507 415 1.282 156 63 94

Gerichtsbezirk: Weiz
 Fläche: 2.872,29 ha
 Katastralgemeinden: Grubbauer 1.716,49 ha, Kirchenviertel 1.155,80 ha
 Postleitzahlen: Gemeindeamt: 8673 weitere: 8672, 8674
 Österr. Karte: 104, 135
 Höhenklasse: 6
 NUTS 3-Code: AT224

16342	Grubbauer	000	129	99	162	130	421	66	9	53
Alm ZH (1080), Edbauer E, Feiner E, Franzl in Reith E, Gollenbacher E, Großmarker E, Haberhofer E, Halbensteiner E, Hansl in Reith E, Klaffenbachsiedlung Sdlg, Klaffenegg ZH (1000), Kogl-Hinterleiten ZH, Kranabether E, Leitenbauer E, Niesnitzgraben ZH, Peter in Beistein E, Pimesbauer E, Ratten Oberdorf D 766, Roseggerhaus Schh, Sennhofer E, Sumperschlag ZH, Ton E, Zeil ZH (900)										
16343	Kirchenviertel	000	247	180	345	285	861	90	54	41
(47°29'03",15°43'18")										
Alm ZH (1040), Großsteinerbauer E, Grubfeldsiedlung Sdlg, Jagerhofer E, Kaiserbauer E, Kirchenberger E, Kirchenriegel ZH (920), Kleinsteinerbauer E, Niesnitzgraben ZH (780), Oberer Hochegger E, Oberer Moosbauer E, Oberer Pangasegger E, Pacher ZH (720), Pusterhofer E, Ratten Oberdorf D, Ratten Unterdorf D 731, Schwaighofer E, Schwarzenhofer E, Staudenbauer E, Unterer Hochegger E, Unterer Moosbauer E, Unterer Pangasegger E, Waldheimatsiedlung Sdlg, Windhaber E, Wochenendsiedlung Sdlg										

Zählsprengelübersicht:

Ratten 000 376 279 507 415 1.282 156 63 94

Reichendorf

617 42 000 178 154 182 160 619 11 10 87

Gerichtsbezirk: Gleisdorf
 Fläche: 493,45 ha
 Katastralgemeinden: Reichendorf 493,45 ha
 Postleitzahl: 8212
 Österr. Karte: 165
 Höhenklasse: 4
 NUTS 3-Code: AT224

16344	Reichendorf ZH (390)	000	178	154	182	160	619	11	10	87
(47°11'19",15°45'32")										
Breiteben ZH, Hochlangegg ZH, Neubruch ZH, Stübler Gh, Teufenbach ZH, Unterlangegg ZH, Wolfegg ZH										

Zählsprengelübersicht:

Reichendorf 000 178 154 182 160 619 11 10 87

Rettenegg

617 43 000 325 196 391 274 795 227 27 69

Gerichtsbezirk: Weiz
 Fläche: 7.886,50 ha
 Katastralgemeinden: Inneres Kalteneegg 3.563,11 ha, Rettenegg 4.323,39 ha
 Postleitzahl: 8674
 Österr. Karte: 104, 105, 135, 136
 Höhenklasse: 7
 NUTS 3-Code: AT224

16345	Feistritzwald R 1006	000	41	21	48	27	65	40	2	4
16346	Inneres Kaltenegg ZH (940)	000	78	39	102	54	158	84	1	15

Weiz

Gemeindenname OKZ Ortschaftsname	ZB ZSP	Gebäude insges.	Geb.mit Haupt- wohnsitz	Wohnun- gen	Haus- halte	Wohn- bevölk.	Neben- wohnsitz- fälle	Ar- beits- stätten	L + F Betr.- stätten
Feistritzwald R 1006, Grabenurban E, Hofbauer E, Krois E, Scheibenbauer E									
16347 Rettenegg D 862 (47°31'31",15°46'50")	000	206	136	241	193	572	103	24	50
Ebner Gh, Feldbauer Mü, Heiß E, Hermann in Reith E, Inneres Rettenegg ZH, Karl in Rettenegg E, Langs E, Neißlbauer E, Pfaffen ZH (940), Reithbauer E, Rennbauer E, Schatthofer E, Sticklberg ZH (950), Wasserstatt Sdlg, Zwieselbauer E									
Zählsprengelübersicht:									
Rettenegg	000	325	196	391	274	795	227	27	69
<hr/>									
Sankt Kathrein am Offenegg 617 45	000	492	290	485	322	1.211	95	37	138
Gerichtsbezirk: Weiz Fläche: 4.027,64 ha Katastralgemeinden: Kathrein I. Viertel 1.501,92 ha, Kathrein II. Viertel 2.525,72 ha Postleitzahlen: Gemeindeamt: 8171 weitere: 8160, 8163, 8172 Österr. Karte: 134, 135 Höhenklasse: 7 NUTS 3-Code: AT224									
16350 Sankt Kathrein am Offenegg I.Viertel (47°18'01",15°34'38")	000	243	151	243	168	607	42	22	63
Egg E, Eibisberg R, Greith R, Gscheid D, In der Weiz R (730), Karbauer E, Klamm R (700), Kogl R, Kreuzwirt Gh, Mistlegg R, Oberlambach W, Oberriegl W, Sankt Kathrein D 970, Unterriegl W, Zeil R (1080) Almen: Ederer, Patscha									
16351 Sankt Kathrein am Offenegg II.Viertel	000	249	139	242	154	604	53	15	75
Augasse R, Bost E, Brandlucken R, Breitenbach ZH, Bründl ZH, Granitz ZH (940), Granitzer Gh, Hadersberg R, Hammer R, Harissen ZH, Hohleichen R, Holzmeister Gh, Holzmeistersiedlung We, In der Weiz R (730), Kircheben E, Komreith ZH, Lacken ZH, Oberhollerbach R, Pichl ZH, Prem E, Pucher E, Schmied in der Weiz W, Sommeralm We, Staber E, Tratzebner E, Unterhollerbach ZH (920), Unterlambach E, Wegbauer E, Zink E									
Zählsprengelübersicht:									
St.Kathrein am Offenegg	000	492	290	485	322	1.211	95	37	138
<hr/>									
Sankt Ruprecht an der Raab M 617 47	000	591	475	749	681	1.874	50	89	127
Gerichtsbezirk: Weiz Fläche: 1.178,02 ha Katastralgemeinden: Fünfing bei St. Ruprecht 278,60 ha, Grub 276,24 ha, St. Ruprecht an der Raab 173,43 ha, Wolfsgruben bei St. Ruprecht 449,75 ha Postleitzahl: 8181 Österr. Karte: 165 Höhenklasse: 3 NUTS 3-Code: AT224									
16360 Fünfing bei Sankt Ruprecht an der Raab	000	143	119	196	179	504	14	9	32
Fünfing D (410), Winterdorf D (390)									
16361 Grub bei Sankt Ruprecht an der Raab	000	53	48	53	51	174	2	4	22
Breitegg ZH 526, Grub ZH, Harthof W, Oberstadl R									
16362 Sankt Ruprecht an der Raab M 388 (47°09'16",15°39'48")	000	328	252	431	390	974	28	72	35

Weiz

Gemeindename OKZ Ortschaftsname	ZB ZSP	Gebäude insges.	Geb.mit Haupt- wohnsitz	Wohnun- gen	Haus- halte	Wohn- bevölk.	Neben- wohnsitz- fälle	Ar- beits- stätten	L + F Betr.- stätten
16363 Wolfgruben b.Sankt Ruprecht a.d.Raab Pilzengraben ZH, Rauchenberg ZH (480), Rehgraben ZH, Siegerlturm Ki, Sparblgraben ZH, Wolfgruben ZH (480)	000	67	56	69	61	222	6	4	38

Zählsprengelübersicht:

St.Ruprecht an der Raab	000	591	475	749	681	1.874	50	89	127
-------------------------	-----	-----	-----	-----	-----	-------	----	----	-----

Sinabelkirchen M

617 48	X	1.146	1.021	1.268	1.198	3.799	106	110	405
---------------	----------	--------------	--------------	--------------	--------------	--------------	------------	------------	------------

Gerichtsbezirk: Gleisdorf

Fläche: 3.701,47 ha

Katastralgemeinden: Egelsdorf 619,25 ha, Frösauberg 72,87 ha, Frösaugraben 452,21 ha, Fünfing bei Gleisdorf 436,28 ha, Gnieß 393,94 ha, Nagl 82,86 ha, Obergroßau 441,78 ha, Sinabelkirchen 225,84 ha, Untergroßau 404,62 ha, Unterrettenbach 571,82 ha

Postleitzahlen: Gemeindeamt: 8261 weitere: 8200, 8211, 8262, 8311

Österr. Karte: 165, 166

Höhenklasse: 3

NUTS 3-Code: AT224

16364 Egelsdorf D 322 Egelsdorf Nord R, Egelsdorfberg ZH (360)	000	161	140	165	151	522	19	7	61
16365 Frösauberg ZH, Frösaugraben ZH, Pernau R, Petersgraben ZH	001	92	84	93	85	299	5	4	54
16366 Fünfing bei Gleisdorf Fünfing ZH, Kaltenbrunnberg ZH, Pamerwald ZH	003	58	55	68	65	219	4	5	28
16367 Gnies D 322 Hochleiten ZH, Lugendorf W, Marbach R	000	153	141	168	164	529	2	16	43
16368 Nagl ZH	000	24	24	26	25	80	3	-	14
16369 Obergroßau D (330) Käferberg ZH, Neuberg ZH, Obergroßauberg ZH	002	125	107	128	116	363	14	5	44
16370 Sinabelkirchen M 325 (47°06'01",15°49'45") Kaiserberg ZH, Lugendorf ZH	000	245	208	318	302	811	32	42	43
16371 Untergroßau D (320) Hart ZH, Hochrosenberg R, Untergroßauberg R	002	188	166	197	188	614	20	25	52
16372 Unterrettenbach ZH Forstberg ZH, Kliem ZH, Stallbach ZH	004	100	96	105	102	362	7	6	66

Zählsprengelübersicht:

Sinabelkirchen	000	583	513	677	642	1.942	56	65	161
Frösauberg ZH	001	92	84	93	85	299	5	4	54
Großau bei Gleisdorf	002	313	273	325	304	977	34	30	96
Fünfing bei Gleisdorf	003	58	55	68	65	219	4	5	28
Unterrettenbach	004	100	96	105	102	362	7	6	66

Weiz

Gemeindename OKZ Ortschaftsname	ZB ZSP	Gebäude insges.	Geb.mit Haupt- wohnsitz	Wohnun- gen	Haus- halte	Wohn- bevölk.	Neben- wohnsitz- fälle	Ar- beits- stätten	L + F Betr.- stätten
---------------------------------------	-----------	--------------------	-------------------------------	----------------	----------------	------------------	------------------------------	--------------------------	----------------------------

Zählsprengelübersicht:

St.Margarethen a.d.Raab	000	260	207	266	251	770	21	59	49
Takern I	001	111	96	113	106	337	13	6	47
Takern II	002	192	178	199	193	639	9	7	92
Kreisbach an der Raab	003	275	232	275	249	827	33	15	139
Entschendorf	004	162	148	166	158	516	11	7	84
Sulz	005	166	147	171	162	547	13	9	75

Stenzengreith

617 49	000	195	141	187	159	526	42	12	64
---------------	------------	------------	------------	------------	------------	------------	-----------	-----------	-----------

Gerichtsbezirk: Weiz

Fläche: 1.312,69 ha

Katastralgemeinden: Plenzengreith 476,38 ha, Stenzengreith 574,40 ha, Stockheim 261,91 ha

Postleitzahlen: Gemeindeamt: 8061 weitere: 8160

Österr. Karte: 164

Höhenklasse: 7

NUTS 3-Code: AT224

16373 Plenzengreith D 928	000	64	47	60	54	168	6	6	28
----------------------------------	------------	-----------	-----------	-----------	-----------	------------	----------	----------	-----------

(47°13'01",15°28'48")

Grub ZH (860), Schöcklnickl Gh, Stein ZH, Winterreither E

16374 Stenzengreith	000	76	51	72	57	201	23	4	23
---------------------	-----	----	----	----	----	-----	----	---	----

Breitenfeld ZH (750), Hammersberg W (840), Höferbach ZH (760), Moarleiten ZH (890), Steinhofer E

16375 Stockheim R (750)	000	55	43	55	48	157	13	2	13
-------------------------	-----	----	----	----	----	-----	----	---	----

Kreuzwirt Gh

Zählsprengelübersicht:

Stenzengreith	000	195	141	187	159	526	42	12	64
---------------	-----	-----	-----	-----	-----	-----	----	----	----

Strallegg

617 50	X	543	450	606	539	2.026	106	45	209
---------------	----------	------------	------------	------------	------------	--------------	------------	-----------	------------

Gerichtsbezirk: Weiz

Fläche: 4.196,99 ha

Katastralgemeinden: Ausseregg 700,85 ha, Feistritz 1.146,91 ha, Pacher 837,14 ha, Strallegg 1.512,09 ha

Postleitzahlen: Gemeindeamt: 8192 weitere: 8190, 8673

Österr. Karte: 135

Höhenklasse: 7

NUTS 3-Code: AT224

16376 Außeregg ZH (880)	001	67	58	69	64	304	6	-	36
-------------------------	-----	----	----	----	----	-----	---	---	----

Egg E, Grabelbauer E, Grub R, Hafenschner W, Hollerbauer E, Kirchberger E, Langs E, Moihofer E, Posch E, Spielhof E

16377 Feistritz ZH (800)	001	123	105	141	124	475	24	5	59
--------------------------	-----	-----	-----	-----	-----	-----	----	---	----

Eggsepl E, Ellerbauer E, Federreither E, Feilhofer E, Gaughof W, Hackbauer E, Hansgaugl E, Höll E, Holzbauer E, In Schachen W, Kleinlandl ZH, Kornberger E, Lechner Gh, Moihofer E, Oberer Grill E, Oberer Rosenbichler E, Popp E, Reindl E, Rinderhof W, Sindlhofer E, Sobl E, Unterer Grill E, Unterer Rosenbichler E, Wagenhofer E

16378 Pacher ZH (950)	001	83	69	86	78	343	16	4	39
-----------------------	-----	----	----	----	----	-----	----	---	----

Breitegger E, Fraunschmied E, Hinterleitner E, Lußbauer E, Oberer Wurzwaller E, Ödbauer E, Pichlbauer E, Reisenegger E, Riegler E, Rohrhofer E, Schlagbauer E, Unterer Wurzwaller E

16379 Strallegg D 849	X	270	218	310	273	904	60	36	75
------------------------------	----------	------------	------------	------------	------------	------------	-----------	-----------	-----------

(47°24'39",15°43'33")

000

221

174

258

224

690

57

36

45

001

49

44

52

49

214

3

-

30

Feldbauer E, Gaulhofer R, Geiregger E, Gmoarfranzl E, Gressenberger E, Hohegger E, Hofstätter E, Krauser E,

Weiz

Gemeindenname OKZ Ortschaftsname	ZB ZSP	Gebäude insges.	Geb.mit Haupt- wohnsitz	Wohnun- gen	Haus- halte	Wohn- bevölk.	Neben- wohnsitz- fälle	Ar- beits- stätten	L + F Betr.- stätten
Ungerdorf									
617 52	000	211	189	206	201	639	36	14	56
Gerichtsbezirk: Gleisdorf Fläche: 502,39 ha Katastralgemeinden: Ungerdorf 502,39 ha Postleitzahl: 8200 Österr. Karte: 165 Höhenklasse: 4 NUTS 3-Code: AT224									
16389 Ungerdorf R 387 (47°05'16",15°40'47")	000	211	189	206	201	639	36	14	56
Bitteregg R, Frankenberg R (410), Hinterleiten ZH (400), Marienhof D, Ungerdorfberg ZH (430)									
Zählsprengelübersicht:									
Ungerdorf	000	211	189	206	201	639	36	14	56
<hr/>									
Unterfladnitz									
617 53	X	512	416	540	495	1.528	22	43	152
Gerichtsbezirk: Weiz Fläche: 1.582,90 ha Katastralgemeinden: Arndorf 259,46 ha, Dietmannsdorf 260,90 ha, Kühwiesen 313,03 ha, Neudorf bei St. Ruprecht 212,12 ha, Unterfladnitz 262,85 ha, Wollsdorf 274,54 ha Postleitzahl: 8181 Österr. Karte: 165 Höhenklasse: 4 NUTS 3-Code: AT224									
16390 Arndorf bei Sankt Ruprecht an der Raab Arndorf D 410, Egg ZH	000	75	66	77	71	240	2	5	23
16391 Dietmannsdorf R (400) Egg ZH, Pichlhof R	001	25	23	26	25	80	-	-	17
16392 Kühwiesen D 448 Grabatz W, Kernkapelle Ki, Pichlberg ZH, Setz R	001	61	51	61	54	207	3	1	34
16393 Neudorf bei Sankt Ruprecht an der Raab Egg ZH, Neudorf D (410), Neudorfberg ZH (470), Wolga R	000	88	76	93	90	297	1	6	29
16394 Unterfladnitz D 406 (47°10'54",15°40'00")	000	106	77	116	109	299	3	13	24
Breitegg Gh, Sauberg ZH									
16395 Wollsdorf D 375	001	157	123	167	146	405	13	18	25
Zählsprengelübersicht:									
Unterfladnitz	000	269	219	286	270	836	6	24	76
Kühwiesen	001	243	197	254	225	692	16	19	76

Weiz

Gemeindename OKZ Ortschaftsname	ZB ZSP	Gebäude insges.	Geb.mit Haupt- wohnsitz	Wohnun- gen	Haus- halte	Wohn- bevölk.	Neben- wohnsitz- fälle	Ar- beits- stätten	L + F Betr.- stätten
---------------------------------------	-----------	--------------------	-------------------------------	----------------	----------------	------------------	------------------------------	--------------------------	----------------------------

Waisenegg

617 54 **X 321 266 358 309 1.175 74 30 120**

Gerichtsbezirk: Weiz
 Fläche: 2.604,11 ha
 Katastralgemeinden: Piregg 1.175,32 ha, Waisenegg 1.428,79 ha
 Postleitzahl: 8190
 Österr. Karte: 135
 Höhenklasse: 6
 NUTS 3-Code: AT224

16396 Piregg ZH (780) 001 87 71 93 77 348 10 4 46
 Autersberg ZH (900), Dornhofer E, Gasengraben ZH, Großmirthofer E, Grubbauer E, Hinterhofer E, In Pichl E, In Reith E, Jägerleiten ZH, Kleinmirthofer E, Lackenbauer E, Lechenbauern E, Ochsenhofer E, Pirbacher E, Sankt Laurentius Ki, Schirner E, Schoberhofer E, Staberhofer E, Windhofer E

16397 Waisenegg R 747 000 234 195 265 232 827 64 26 74
(47°23'39",15°41'00")

Bärenhof ZH (800), Braunmüller E, Ebner E, Fahrleitner E, Gallbrunn ZH (750), Gallbrunner Gh, Gartlgruber E, Gaubauer E, Haidendörfel R, Hochenorter E, Hofbauer E, Hofbauer-Wasserbauer-Siedlung Sdlg, In der Grub E, Kreuzwirt E, Lindner E, Matzabauer E, Oberer Grabler E, Pesendorfer E, Pfaffenschlag E, Schwarzenberger E, Staudachbauer E, Steinbrennersiedlung Sdlg (840), Unterer Grabler E, Waxhof E, Waxhofsiedlung Sdlg, Weberhofer E, Weberkogel ZH (850), Wiedenhofer E

Zählsprengelübersicht:

Waisenegg	000	234	195	265	232	827	64	26	74
Piregg	001	87	71	93	77	348	10	4	46

Weiz ST

617 55 **X 1.999 1.460 4.169 4.041 8.943 374 589 64**

Gerichtsbezirk: Weiz
 Fläche: 506,27 ha
 Katastralgemeinden: Weiz 506,27 ha
 Postleitzahl: 8160
 Österr. Karte: 165
 Höhenklasse: 4
 NUTS 3-Code: AT224

16398 Weiz St 479	X	1.999	1.460	4.169	4.041	8.943	374	589	64
(47°13'04",15°37'18")	000	356	192	685	657	1.411	58	192	14
	001	101	75	471	457	896	49	34	4
	002	254	179	362	350	811	32	108	7
	003	258	225	333	328	708	34	25	10
	004	183	138	551	537	1.110	60	70	7
	005	145	100	322	317	760	24	56	5
	006	459	386	858	836	2.124	49	43	11
	007	105	70	272	258	510	29	19	4
	008	138	95	315	301	613	39	42	2

Elinwerk Fbk, Neustadt Stt, Radmannsdorf Stt, Wegscheide Stt, Weizberg R

Zählsprengelübersicht:

Weiz-Altstadt	000	356	192	685	657	1.411	58	192	14
Radmannsdorf-Mitte	001	101	75	471	457	896	49	34	4
Radmannsdorf-Süd	002	254	179	362	350	811	32	108	7
Wegscheide-Ost	003	258	225	333	328	708	34	25	10
Wegscheide-West	004	183	138	551	537	1.110	60	70	7
Neustadt-Nord	005	145	100	322	317	760	24	56	5
Neustadt-Süd	006	459	386	858	836	2.124	49	43	11

Weiz

Gemeindenname OKZ Ortschaftsname	ZB ZSP	Gebäude insges.	Geb.mit Haupt- wohnsitz	Wohnun- gen	Haus- halte	Wohn- bevölk.	Neben- wohnsitz- fälle	Ar- beits- stätten	L + F Betr.- stätten
Radmannsdorf-Nord	007	105	70	272	258	510	29	19	4
Wegscheide-Mitte	008	138	95	315	301	613	39	42	2



ALPHABETISCHE VERZEICHNISSE

Politische Bezirke, Gerichtsbezirke und Gemeinden

Übersicht der Politischen Bezirke, Gerichtsbezirke und Gemeinden

Statutarstädte:		Altaussee	61204	Eisbach	60607
		Altenberg an der Rax	61302	Eisenerz	61101
Graz	60101	Altenmarkt bei Fürstenfeld	60501	Empersdorf	61007
		Altenmarkt bei Sankt Gallen	61205	Eppenstein	60803
		Amering	60801	Etmüßl	60205
Politische Bezirke:		Anger	61702	Etzersdorf-Rollsdorf	61706
		Apfelberg	60901		
Bruck an der Mur	602	Ardning	61206	F	
Deutschlandsberg	603	Arnfels	61002	Falkendorf	61402
Feldbach	604	Arzberg	61703	Fehring	60410
Fürstenfeld	605	Attendorf	60601	Feistritz bei Anger	61707
Graz (Stadt)	601	Auersbach	60401	Feistritz bei Knittelfeld	60902
Graz-Umgebung	606	Aug-Radisch	60402	Feldbach	60411
Hartberg	607			Feldkirchen bei Graz	60608
Judenburg	608	B		Fernitz	60609
Knittelfeld	609	Bad Aussee	61207	Fischbach	61708
Leibnitz	610	Bad Blumau	60502	Fladnitz an der Teichalm	61709
Leoben	611	Bad Gams	60307	Fladnitz im Raabtal	60412
Liezen	612	Bad Gleichenberg	60403	Flatschach	60903
Murau	614	Bad Mitterndorf	61226	Floing	61710
Mürzzuschlag	613	Bad Radkersburg	61513	Fohnsdorf	60804
Radkersburg	615	Bad Waltersdorf	60748	Frannach	60413
Voitsberg	616	Baierdorf bei Anger	61704	Frauenberg	60206
Weiz	617	Bairisch Kölldorf	60404	Frauental an der Laßnitz	60305
		Bärnbach	61601	Freiland bei	60306
		Baumgarten bei Gnas	60405	Deutschlandsberg	
Gerichtsbezirke:		Berghausen	61003	Friedberg	60706
		Bierbaum am Auersbach	61501	Frohnleiten	60610
Bad Radkersburg	615 2	Birkfeld	61705	Frojach-Katsch	61403
Bruck an der Mur	602 1	Blaindorf	60701	Frutten-Gießelsdorf	60414
Deutschlandsberg	603 1	Breitenau am Hochlantsch	60203	Fürstenfeld	60504
Feldbach	604 1	Breitenfeld am Tannenriegel	61004		
Frohnleiten	606 1	Breitenfeld an der Rittschein	60406	G	
Fürstenfeld	605 1	Bretstein	60802	Gaal	60904
Gleisdorf	617 2	Brodingberg	60602	Gabersdorf	61008
Graz (Land)	606 2	Bruck an der Mur	60204	Gai	61102
Graz (Stadt)	601 1	Buch-Geiseldorf	60702	Gaishorn am See	61210
Hartberg	607 1	Burgau	60503	Gallmannsegg	61603
Irdning	612 3			Gamlitz	61009
Judenburg	608 1	D		Gams bei Hieflau	61211
Knittelfeld	609 1	Dechantskirchen	60703	Ganz	61303
Leibnitz	610 1	Deutsch Goritz	61502	Garanas	60308
Leoben	611 2	Deutschfeistritz	60603	Gasen	61711
Liezen	612 4	Deutschlandsberg	60302	Geistthal	61604
Murau	614 1	Dienersdorf	60704	Georgsberg	60309
Mürzzuschlag	613 2	Dietersdorf am Gnasbach	61503	Gersdorf an der Feistritz	61712
Schladming	612 6	Dobl	60604	Glanz an der Weinstraße	61010
Stainz	603 3	Donnersbach	61208	Gleinstätten	61011
Voitsberg	616 1	Donnersbachwald	61209	Gleisdorf	61713
Weiz	617 3	Dürnstein in der Steiermark	61401	Glojach	60415
				Gnas	60416
Gemeinden:		E		Gniebing-Weißbach	60417
		Ebersdorf	60705	Gosdorf	61505
	A	Edelsbach bei Feldbach	60407	Gössenberg	61212
Admont	61201	Edelschrott	61602	Gössendorf	60418
Aflenz Kurort	60201	Edelsgrub	60605	Gössendorf	60611
Aflenz Land	60202	Edelstauden	60408	Gößnitz	61605
Aibl	60301	Eggersdorf bei Graz	60606	Grabersdorf	60419
Aich	61202	Ehrenhausen	61005	Graden	61606
Aigen im Ennstal	61203	Eibiswald	60303	Grafendorf bei Hartberg	60707
Albersdorf-Prebuch	61701	Eichberg	60716	Gralla	61012
Allerheiligen bei Wildon	61001	Eichberg-Trautenburg	61006	Grambach	60612
Allerheiligen im Mürztal	61301	Eichfeld	61504	Gratkorn	60613
		Eichkögl	60409	Gratwein	60614

Übersicht der Politischen Bezirke, Gerichtsbezirke und Gemeinden

Graz	60101	Judenburg	60806	Limberg bei Wies	60319
Greinbach	60708	Judendorf-Straßengel	60622	Lödersdorf	60431
Greisdorf	60310			Loipersdorf bei Fürstenfeld	60509
Gressenberg	60311	K		Ludersdorf-Wilfersdorf	61727
Gröbming	61213	Kaibing	60714	M	
Groß Sankt Florian	60312	Kainach bei Voitsberg	61608		
Großhart	60709	Kainbach bei Graz	60623	Maierdorf	60432
Großklein	61013	Kaindorf	60715	Marhof	60320
Großlobming	60905	Kaindorf an der Sulm	61018	Maria Buch-Feistritz	60809
Großradl	60313	Kalsdorf bei Graz	60624	Maria Lankowitz	61613
Großsölk	61214	Kalwang	61105	Mariahof	61409
Großsteinbach	60505	Kammern im Liesingtal	61106	Mariazell	60210
Großstübing	60615	Kapellen	61304	Markt Hartmannsdorf	61716
Großwilfersdorf	60506	Kapfenberg	60209	Mautern in Steiermark	61109
Grundlsee	61215	Kapfenstein	60424	Mellach	60630
Gschaid bei Birkfeld	61714	Kindberg	61305	Merkendorf	60433
Gschnaidt	60616	Kirchbach in Steiermark	60425	Mettersdorf am Saßbach	61510
Gundersdorf	60314	Kirchberg an der Raab	60426	Michaelerberg	61224
Gußwerk	60207	Kitzeck im Sausal	61019	Miesenbach bei Birkfeld	61728
Gutenberg an der Raabklamm	61715	Kleinlobming	60906	Mitterberg	61225
		Kleinsölk	61220	Mitterdorf an der Raab	61729
H		Klöch	61509	Mitterdorf im Mürztal	61308
Hafning bei Trofaiach	61103	Kloster	60316	Mitterlabill	60434
Hainersdorf	60507	Knittelfeld	60907	Modriach	61614
Hainsdorf im Schwarzaotal	61014	Kobenz	60908	Mönichwald	60719
Halbenrain	61506	Köflach	61609	Mooskirchen	61615
Hall	61216	Koglhof	61722	Mortantsch	61730
Halltal	60208	Kohlberg	60427	Mühdorf bei Feldbach	60435
Hart bei Graz	60617	Kohlschwarz	61610	Mühlen	61410
Hart-Purgstall	60634	Kornberg bei Riegersburg	60428	Murau	61411
Hartberg	60710	Krakaudorf	61404	Mureck	61511
Hartberg Umgebung	60711	Krakauhintermühlen	61405	Murfeld	61512
Hartl	60712	Krakauschatten	61406	Mürzhofen	61309
Haselsdorf-Tobelbad	60618	Kraubath an der Mur	61107	Mürzsteg	61310
Haslau bei Birkfeld	61717	Krieglach	61306	Mürzzuschlag	61311
Hatzendorf	60420	Krottendorf	61723		
Haus	61217	Krottendorf-Gaisfeld	61611	N	
Hausmannstätten	60619	Krumegg	60625	Naas	61731
Heiligenkreuz am Waasen	61015	Krusdorf	60429	Naintsch	61732
Heimschuh	61016	Kulm am Zirbitz	61407	Nestelbach bei Graz	60631
Hengsberg	61017	Kulm bei Weiz	61724	Nestelbach im Ilztal	60510
Hieflau	61104	Kumberg	60626	Neuberg an der Mürz	61312
Hirnsdorf	61718			Neudau	60720
Hirschegg	61607	L		Neudorf bei Passail	61733
Hitzendorf	60620	Labuch	61725	Neumarkt in Steiermark	61412
Hof bei Straden	61508	Lafnitz	60717	Niederöblarn	61227
Höf-Präbach	60621	Landl	61221	Niederwölz	61413
Hofkirchen bei Hartberg	60713	Lang	61020	Niklasdorf	61110
Hofstätten an der Raab	61719	Langegg bei Graz	60627	Nitscha	61734
Hohenau an der Raab	61720	Langenwang	61307		
Hohenbrugg-Weinberg	60421	Lannach	60318	O	
Hohentauern	60805	Lassing	61222	Obdach	60810
Hollenegg	60315	Laßnitz bei Murau	61408	Oberaich	60211
		Laßnitzhöhe	60628	Oberdorf am Hohegg	60436
I		Laßnitzthal	61726	Oberhaag	61024
Ilz	60508	Lebring-Sankt Margarethen	61021	Oberkurzheim	60811
Ilztal	61721	Leibnitz	61022	Oberrettenbach	61735
Irdning	61218	Leitersdorf im Raabtal	60430	Oberstorcha	60437
		Leoben	61108	Obervogau	61025
J		Leutschach	61023	Oberweg	60812
Jagerberg	60422	Lieboch	60629	Oberwölz Stadt	61414
Johnsbach	61219	Liezen	61223	Oberwölz Umgebung	61415
Johnsdorf-Brunn	60423	Ligist	61612	Oberzeiring	60813
		Limbach bei Neudau	60718	Öblarn	61228

Übersicht der Politischen Bezirke, Gerichtsbezirke und Gemeinden

Oppenberg	61229	Rohr bei Hartberg	60727	Sankt Peter-Freienstein	61114
Osterwitz	60321	Rohrbach an der Lafnitz	60728	Sankt Radegund bei Graz	60642
Ottendorf an der Rittschein	60511	Rohrbach-Steinberg	60637	Sankt Ruprecht an der Raab	61747
P		Rohrmoos-Untertal	61237	Sankt Ruprecht ob Murau	61426
Pack	61616	Rosental an der Kainach	61618	Sankt Sebastian	60218
Paldau	60438	Röthelstein	60636	Sankt Stefan im Rosental	60449
Palfau	61230	Rottenmann	61238	Sankt Stefan ob Leoben	61115
Parschlug	60212	S		Sankt Stefan ob Stainz	60330
Passail	61736	Saifen-Boden	60729	Sankt Ulrich am Waasen	61035
Peggau	60632	Salla	61619	Sankt Veit am Vogau	61036
Perchau am Sattel	61416	Sankt Andrä-Höch	61030	Sankt Wolfgang-Kienberg	60807
Perlsdorf	60439	Sankt Anna am Aigen	60448	Schachen bei Vorau	60735
Pernegg an der Mur	60213	Sankt Anna am Lavantegg	60808	Schäffern	60736
Pertlstein	60440	Sankt Bartholomä	60639	Scheifling	61427
Petersdorf II	60441	Sankt Blasen	61420	Schladming	61242
Piberegg	61617	Sankt Gallen	61239	Schlag bei Thalberg	60737
Pichl-Kainisch	61233	Sankt Georgen an der	61031	Schloßberg	61037
Pichl-Preunegg	61232	Stiefing		Schöder	61428
Pinggau	60721	Sankt Georgen ob Judenburg	60818	Schönberg-Lachtal	61429
Pirching am Traubenberg	60442	Sankt Georgen ob Murau	61421	Schönegg bei Pöllau	60738
Pirka	60633	Sankt Ilgen	60214	Schrems bei Frohnleiten	60643
Pischelsdorf in der	61737	Sankt Jakob im Walde	60730	Schwanberg	60331
Steiermark		Sankt Johann am Tauern	60819	Schwarzau im Schwarzautal	60450
Pistorf	61026	Sankt Johann bei Herberstein	60731	Sebersdorf	60739
Pitschgau	60322	Sankt Johann im Saggautal	61032	Seckau	60913
Pöfling-Brunn	60323	Sankt Johann in der Haide	60732	Seggauberg	61038
Pöllau	60722	Sankt Johann-Köppling	61620	Seiersberg	60644
Pöllauberg	60723	Sankt Josef (Weststeiermark)	60326	Selzthal	61243
Pöls	60814	Sankt Katharein an der	60215	Semriach	60645
Poppendorf	60443	Laming		Siegersdorf bei Herberstein	60740
Preding	60324	St. Kathrein am Hauenstein	61744	Sinabelkirchen	61748
Predlitz-Turrach	61417	Sankt Kathrein am Offenegg	61745	Soboth	60332
Preßguts	61739	Sankt Lambrecht	61422	Söchau	60512
Proleb	61111	Sankt Lorenzen am Wechsel	60733	Söding	61622
Pruggern	61234	Sankt Lorenzen bei	60910	Södingberg	61623
Puch bei Weiz	61740	Knittelfeld		Sonnhofen	60741
Puchegg	60724	Sankt Lorenzen bei Scheifling	61423	Spielberg bei Knittelfeld	60914
Pürgg-Trautenfels	61235	Sankt Lorenzen im Mürztal	60216	Spielfeld	61039
Pusterwald	60815	Sankt Magdalena am	60734	Spital am Semmering	61313
R		Lemberg		Stadl an der Mur	61430
Raaba	60635	Sankt Marein bei Graz	60640	Stainach	61244
Raabau	60444	Sankt Marein bei Knittelfeld	60911	Stainz	60333
Rabenwald	60725	Sankt Marein bei Neumarkt	61424	Stainz bei Straden	60451
Rachau	60909	Sankt Marein im Mürztal	60217	Staintal	60334
Radkersburg Umgebung	61514	St. Margarethen an der Raab	61746	Stallhof	60335
Radmer	61112	Sankt Margarethen bei	60912	Stallhofen	61624
Ragnitz	61027	Knittelfeld		Stambach	60742
Ramsau am Dachstein	61236	Sankt Martin am Grimming	61240	Stanz im Mürztal	61314
Raning	60445	Sankt Martin am Wöllmißberg	61621	Stattegg	60646
Ranten	61418	Sankt Martin im Sulmtal	60327	Stein	60513
Rassach	60325	Sankt Michael in	61113	Stenzengreith	61749
Ratsch an der Weinstraße	61028	Obersteiermark		Stiwoll	60647
Ratschendorf	61515	Sankt Nikolai im Sausal	61033	Stocking	61040
Ratten	61741	Sankt Nikolai im Sölketal	61241	Stolzalpe	61431
Reichendorf	61742	Sankt Nikolai ob Draßling	61034	Straden	61517
Reifling	60816	Sankt Oswald bei	60641	Strallegg	61750
Reisstraße	60817	Plankenwarth		Straß in Steiermark	61041
Rettenegg	61743	Sankt Oswald ob Eibiswald	60328	Stubenberg	60743
Retznei	61029	Sankt Oswald-Möderbrugg	60820	Studenzen	60452
Riegersberg	60726	St. Peter am Kammersberg	61425	Sulmeck-Greith	60336
Riegersburg	60447	Sankt Peter am Ottersbach	61516	Sulztal an der Weinstraße	61042
Rinegg	61419	Sankt Peter im Sulmtal	60329	T	
		Sankt Peter ob Judenburg	60821	Tauplitz	61245

Übersicht der Politischen Bezirke, Gerichtsbezirke und Gemeinden

Teufenbach	61432	Wolfsberg im Schwarzautal	61048
Thal	60648	Wörschach	61252
Thannhausen	61751	Wörth an der Lafnitz	60750
Thörl	60219	Wundschuh	60656

Z

Tiefenbach bei Kaindorf	60744		
Tieschen	61518		
Tillmitsch	61043	Zeltweg	60824
Traboch	61116	Zerlach	60456
Tragöß	60220	Zettling	60657
Trahütten	60338	Zeutschach	61435
Trautmannsdorf in Oststeiermark	60453	Zwaring-Pöls	60658
Treglwang	61246		
Trieben	61247		
Triebendorf	61433		
Trofaiach	61117		
Trössing	61519		
Tulwitz	60649		
Turnau	60221		
Tyrnau	60650		

U

Übelbach	60651		
Übersbach	60514		
Ungerdorf	61752		
Unterauersbach	60454		
Unterbergla	60339		
Unterfladnitz	61753		
Unterlamm	60455		
Unterpremstätten	60652		
Unzmarkt-Frauenburg	60822		

V

Vasoldsberg	60653		
Veitsch	61315		
Vogau	61044		
Voitsberg	61625		
Vorau	60745		
Vordernberg	61118		
Vornholz	60746		

W

Wagna	61045		
Waisenegg	61754		
Wald am Schoberpaß	61119		
Waldbach	60747		
Wartberg im Mürztal	61316		
Weinburg am Saßbach	61520		
Weinitzen	60654		
Weißenbach an der Enns	61248		
Weißenbach bei Liezen	61249		
Weißkirchen in Steiermark	60823		
Weitendorf	61046		
Weiz	61755		
Weng im Gesäuse	61250		
Wenigzell	60749		
Werndorf	60655		
Wernersdorf	60340		
Wettmannstätten	60341		
Wiefresen	60342		
Wies	60343		
Wildalpen	61251		
Wildon	61047		
Winklern bei Oberwölz	61434		

Siedlungsnamen

Übersicht aller Siedlungsnamen

A					
ASKÖ-Schiheim	61429	Aiblwirt	61602	Allgraben	60422
Abbrenn	61251	Aich	60637	Alling	60334
Abel	61239	Aich	60913	Alm (2x)	61741
Aberlinbauer	61238	Aich	*61202	Alm	60324
Abfalterer	60812	Aich	*61203	Alm	60416
Abl	61211	Aich	61410	Alm	60417
Ablhof	61237	Aich-Zerstreute Häuser	61202	Alm	60443
Abraham	60616	Aichberg	*60301	Alm	61704
Abbrand	61103	Aichberg	60818	Alm	61716
Absetz	60404	Aichberger	60301	Alm	61729
Absetz	60424	Aichberger	61301	Alm	61735
Absetzwirt	60320	Aichbichler	60822	Almbauer	61305
Absitzhütte	61205	Aichdorf	*60804	Almbauer	61307
Abstrang	60327	Aichegg	*60315	Almbauer	61312
Abtissendorf	*60608	Aichegg	*61624	Almbauer	61717
Achatz	60338	Aichelzeil	60453	Almbauer	61744
Achleiten	61712	Aicher	61247	Almeister	61415
Achlesbrunn	61226	Aicherlkaralm	61252	Almer	60742
Achner	61418	Aiching	61113	Almer	61006
Achner	61433	Aichrat	60637	Almernikl	60743
Achneralm	61105	Aiden	61107	Almerschmied	60742
Achnerberg	61433	Aidenberg	60428	Almgasthof Ebner	60910
Achnerhütte	61406	Aigelpeter	60623	Almgrill	60742
Achthof	60425	Aigelsbrunneralm	61119	Almhäuser	61118
Ackerl	61234	Aigen	*60327	Almhof	60603
Ackerwirt	61724	Aigen	*60448	Almschule	61720
Adam	61030	Aigen	60634	Almwirt	60338
Adambauer	60307	Aigen	60708	Almwirt	61108
Adambauer	61614	Aigen	*61201	Almwirt	61111
Adambauer	61619	Aigen im Ennstal	*61203	Almwirt	61207
Adamer	61604	Aiglern	*61203	Alois Schwach-Siedlung	60203
Adamjakl	61613	Aigmann	61427	Alois-Günther-Haus	61313
Adamthoma	60801	Aigner	61212	Aloishütte	60206
Adelsberg	61409	Aigner	61234	Alpbachhütte	60207
Adelsdorf	61024	Aigneralm	61232	Alpe	60321
Adendorf	61409	Aigneregg	60329	Alpen	60427
Adlerbauer	61722	Aignerhütte	60816	Alpenblick	61415
Adlitzhütte	60914	Aignerhütte	61210	Alpengarten	60646
Admont	*61201	Aignerhütte	61237	Alpenheim	61216
Admonterhaus	61250	Akoglbauer	61230	Alpenhof	61313
Adriach	*60610	Alben	60451	Alpl	*61306
Adriach-Rabenstein	60610	Albersdorf	60626	Alpl	*61312
Adriach-Reising	60610	Albersdorf	60634	Alpl	61410
Affahrtmühle	61026	Albersdorf	*61701	Alpl	61422
Affental	*61731	Albersdorfberg	61701	Alpsteger	61237
Affenthaler	60214	Albersdorferegg	60634	Alpsteig	61239
Aflenz Kurort	*60201	Albert-Appel-Haus	61215	Alpsteiger	61109
Aflenz an der Sulm	*61045	Albrecht	60316	Alpsteiger	61314
Afling (2x)	61601	Albrechtshütte	61226	Alpsteigerhütte	61109
Afling	61610	Alex	61037	Alt Schielleiten	60743
Afram	*61040	Alger	61425	Alt-Hadersdorf	*60216
Aframberg	61001	Algersdorf	60101	Altaussee	*61204
Aframberg	61040	Alla	*61040	Altdörfel	61514
Afritsch-Kinderheim	60648	Alla	61518	Alte Buchwaldhütte	61619
Ahornkogalm	61209	Allabauer	61307	Alte Hütte	60332
Ahrbach	60421	Allachhütte	61417	Altegg	60449
Ahrer	61314	Allamühle	61040	Altenbach	*61024
Aibelbauer	61314	Aller	61604	Altenberg (2x)	61701
Aibl	*60301	Allerheiligen	*60814	Altenberg	60326
Aibl	61433	Allerheiligen bei Wildon	*61001	Altenberg	60431
Aibler	61732	Allerheiligen im Mürztal	*61301	Altenberg	60442
Aibelhofer	61744	Allerheiligengraben	*60814	Altenberg	60447
		Allersdorf	*60809	Altenberg	60450
		Allgau	61421	Altenberg	60610
		Allgau	61426	Altenberg	*60620

Übersicht aller Siedlungsnamen

Altenberg	60704	Amesch	61009	Ardningalm	61206
Altenberg	60732	Amesser	60803	Ardningalm-	61206
Altenberg	61016	Amesser	61605	Bungalowsiedlung	
Altenberg	61019	Amhof	60715	Arger	61114
Altenberg	*61302	Amschelbach	60437	Argetzleiten	61517
Altenberg	61727	Amschlegger	61711	Arme Sünder-Kapelle	60811
Altenberg bei Leibnitz	*61043	Amstein	*61733	Arndorf	*60209
Altendorf	*60902	Amtmann	60623	Arndorf	61753
Altendorf Bundesstraße	60902	Amtmann	60724	Arndorf bei Sankt Ruprecht	*61753
Altenhof	61715	Amtmannannerl	60308	an der Raab	
Altenmarkt	*60343	Amtmannhansl	60308	Armfels	*61002
Altenmarkt	61022	Amtmannlipp	60341	Arnstein	61625
Altenmarkt bei Fürstenfeld	*60501	An der Wacht	61230	Arnwiesen	*61734
Altenmarkt bei Riegersburg	*60447	Anderlbauer	61431	Arnwiesenberg	61734
Altenmarkt bei Sankt Gallen	*61205	Anderlhütte	60207	Arzbach	*61312
Alter Sandwirt	60645	Andler	60203	Arzberg	*60747
Alter Stall	60818	Andler	60424	Arzberg	*61703
Alterilz	*61751	Andrich	61625	Arzberger	61312
Altes Almhaus	61613	Androthalm	60220	Arzberger	61617
Altes Faßl	60654	Angeler	60913	Arzberghütte	60747
Altes Forsthaus	61417	Angenofen	*60320	Arzerbödenalm	61101
Altes Silberbergwerk	60813	Anger (2x)	61733	Arzleiten	61204
Altgralla	61012	Anger	60645	Arztal	61703
Altgrottenhof	60101	Anger	*60736	Arzwaldgraben	*60603
Althaler	60203	Anger	*61207	Arzwaldgraben	60610
Althofen	*61425	Anger	61228	Arzwaldgraben	60651
Althofen	61612	Anger	*61702	Aschau (2x)	61215
Altirdning	*61218	Anger	61708	Aschau	60508
Altkerschegg	61030	Anger	61731	Aschau	61709
Altlassing	*61222	Angeralm	61206	Aschau	*61722
Altmoar	60216	Angerbauer	61417	Aschau am Ottersbach	*60449
Altmoar	61425	Angerberg	60416	Aschauberg	60449
Altneudörfel	*61514	Angerer	60215	Aschbach	*60207
Altreiter	61214	Angerer	60216	Aschbach bei Fürstenfeld	*60512
Altreitereg	*60620	Angerer	60802	Aschbergeralm	61109
Altvater	61423	Angerer	60821	Aschbuch	60410
Am Anger	60610	Angerer	61208	Aschenbach	60653
Am Berg	60205	Angerer	61408	Ascherbauer	60729
Am Berg	61223	Angerer	61418	Ascherlberg	60419
Am Berg	61308	Angerer Zeil	61751	Aschnull	61035
Am Berg	61502	Angereralm	60213	Aselbauer	60607
Am Eibegg	60203	Angereralm	61237	Asinger	61228
Am Flöz	60212	Angererhof	61237	Asinger	61237
Am Freimoos	61424	Angerried	61737	Asingeralm	61222
Am Fußhof	61714	Angersbacher	61314	Assach	*61202
Am Hochsteg	61043	Angerwirt	61709	Assachberg	61202
Am Kalch	61708	Angsdorf	61403	Asselbauer	60654
Am Kalkberg	61420	Ankenhofen	61733	Asselberg	60402
Am Katzelbach	60101	Ankibauer	61416	Assing	60314
Am Rain	60205	Annaberg	61019	Assmann	60815
Am Rain	60749	Annajörgl	60626	Assmannstall	60815
Am Ramberg	60902	Annengraben	60654	Attemshof	60617
Am Riegl	61714	Annerlbauer	60220	Attendorf	*60601
Am Scheidsberg	60302	Annerlbauer	61211	Attendorfberg	*60601
Am See	61116	Annerlbauer	61306	Atzelalm	61103
Am Seeanger	61106	Anthoferhütte	61417	Atzler	61111
Am Straßegg	60203	Anthoferhütte	61421	Atzmann	61216
Am Waldgrund	60654	Apfelberg	*60901	Au	60425
Am Waldhang	60602	Apfelhube	60219	Au	60614
Am Wolfersbach	61730	Aracker	61213	Au	60711
Amassegg	*61711	Arbesser	61238	Au	60731
Ambros	60616	Arbesseralm	60906	Au	60738
Ameisbichler	61238	Arch	60314	Au	61207
Ameishütte	61428	Archkogel	*61215	Au	61212
Amering	*60801	Ardning	*61206	Au	61215

Übersicht aller Siedlungsnamen

Au	61306	Augustinhütte	61425	Bachmüller	60625
Au	61516	Auhof	61304	Bachsdorf	*61021
Au bei Gaishorn am See	*61210	Auhofer	60213	Bachseppl	60301
Au bei Turnau	*60221	Aukönig	60904	Bachseppl	60626
Aubachsiedlung	61711	Aukönigalm	60904	Bachsteri	60330
Aubauer	61711	Aumühl	61305	Bachweber	61040
Auberg (2x)	61518	Aumühle	60609	Bachwirt	60604
Auberg	*61212	Aunbauer	60208	Bachwirt	60626
Aubodenhütte	61206	Auner	60820	Bäckenpeterl	60623
Aue	60630	Aunerhütte	61421	Bad Aussee	*61207
Auegg (2x)	60442	Außerberg	60514	Bad Blumau	*60502
Auen	61040	Äußere Kainisch	*61233	Bad Gams	*60307
Auen	61408	Äußere Ragnitz	60623	Bad Gleichenberg	*60403
Auen	61715	Außeregg	*61750	Bad Mitterndorf	*61226
Auen	*61720	Äußerer Sonnberg	61238	Bad Radkersburg	*61513
Auenbauer	60613	Außerfresen	61704	Bad Waltersdorf	60748
Auenberg	60447	Austriahütte	61236	Badegg	*60618
Auenhof	61306	Auswärts	60454	Badenbrunn	*60405
Auenwiesen	60438	Autal	60617	Badendorf	*61027
Auer	60214	Autal	60628	Badendorfberg	61027
Auer	60610	Autersberg	61754	Baderbauer	61612
Auer	60742	Authal	60802	Badl	*60610
Auer	61105	Autobahnsiedlung	61046	Badl	60632
Auer	61113	Auwald	61113	Badlechneralm	61208
Auer	61425	Auwirt	61236	Badleiten	60618
Aueralmhütte	60221	Axbach	*60438	Badsiedlung	61623
Auerbach	*60733	Axberg	60438	Badstubengrabenhütte	60207
Auerbauer	60653			Badwirt	61417
Auerberg	60743	B		Bahnhof Koglhof	61722
Auerberghütte	61421	Bach (2x)	60645	Bahnhof Söding	61622
Auerling	*60816	Bach (2x)	61228	Bahnhofviertel	61514
Auerling	61422	Bach	60330	Bahnsiedlung	60655
Auermahd	61215	Bach	61204	Bahnstadler	61313
Auersbach	*60401	Bachbauer	60651	Baichl	61428
Auersbach	*61303	Bachbauer	61608	Baichlhütte	61425
Auersbach	*61311	Bachbauer	61722	Baierdorf	60101
Auersbach	61702	Bachberg	60602	Baierdorf	*60809
Auersberg	60407	Bachbergen	60418	Baierdorf	*61409
Auersberg	60417	Bachbrucken	61506	Baierdorf	*61428
Auf der Burg	60749	Bacher	60813	Baierdorf-Dorf	*61704
Auf der Halt	60749	Bacher	61209	Baierdorf-Umgebung	*61704
Auf der Höh	60724	Bacher	61315	Baierhuber	61119
Auf der Kring	60745	Bacher	61408	Baiger	61419
Auf der Lahn	61250	Bacher	61419	Bairisch Kölldorf	*60404
Auf der Leiten	61223	Bacher	61424	Baldau	*61031
Auf der Niederung (2x)	61108	Bacheralm	61206	Baldauberg	61031
Auf der Schanz	61314	Bachergraben	60412	Balduinhütte	60904
Auf der Schmölz	61315	Bacherhöf	60708	Baltahof	60626
Auf der Wiesen	61714	Bacherlehen	61229	Bamacher	61239
Auffen (2x)	60709	Bachern	60733	Bambach	61001
Auffenberg	60705	Bachhaas	60723	Bameder	60615
Auffenberg	60709	Bachhansl	60630	Bankl	60704
Auffenberg	60715	Bachhansl	61709	Bankl	60715
Aug	*60343	Bachholz	*60313	Bänklinger	61232
Aug	*60402	Bachl	61751	Bankwirt	61232
Aug	*61040	Bachleiten	61205	Bär	60219
Augasse	61745	Bachler	61211	Barbarahaus	61616
Augberg	60402	Bachler	61306	Barbarakapelle	60207
Augerl	60909	Bachler	61429	Bärenfeuchtenalm	61252
Augraben	60645	Bachleralm	61424	Bärenhof	61754
Augraben	60747	Bachlerhütte	61429	Bärenkogel	61307
Augraben	61711	Bachlermann	61429	Bärentalhütte	61115
Augstwiesalm	61204	Bachmoar	60911	Bärentalhütte	61417
Augustiner Chorherrenstift	60745	Bachmühle	61516	Bärenthaler	61102
Vorau				Barlechner	61420

Übersicht aller Siedlungsnamen

Barmherzigkeitswinkel	61004	Baumgartner	61623	Bergerviertel	*61239
Bärnbach	60455	Baumgartnerhütte	60818	Bergfeldsiedlung	60719
Bärnbach	*61601	Baumkirchen	*60803	Berggasthof Scharfetter	61217
Bärnbach	*61716	Baumkirchen	*60809	Berggasthof Stanglalm	61314
Bärnbacher	61617	Baumkircherkapelle	60625	Berggasthof am Polster	61118
Bärndorf	61015	Baumtalhütte	61302	Berghanselberg	60438
Bärndorf	*61238	Bauregger	61316	Berghaus	61417
Bärnhofer	61237	Bayerlhütte	60212	Berghaus Kaintaleck	61103
Bärnpointner	61228	Bayernhube	61410	Berghaus im Walchental	61228
Bärnsbodenalm	60220	Bechler	61434	Berghof	60202
Bärntal	61304	Beeralpstall	61313	Berghof	60329
Bärntalhütte	60311	Beerbauer	60610	Berghofer	60724
Bärnthäl	*60808	Beerleitner	61606	Berghofer-Mühle	60410
Bärnthaler	60808	Beichtbucher	61243	Bergklaner	60334
Barta	61042	Beigütl	60716	Bergkogler	60603
Bartalm	61107	Beigütl	60726	Bergl	*60428
Bartelbauer	61114	Beimüller	60913	Bergl	60740
Bartlbauer	60651	Beinbach	60425	Bergl	61729
Bartlbauer	60820	Beingraben	60410	Bergl	61730
Bartlbauer	61608	Beingribl	61611	Bergla	*60327
Bartlhube	60308	Beinstock	61209	Berglalm	61232
Bartljirgl	60306	Beireutalm	61209	Bergle	61408
Bartlippl	60313	Beistein	60410	Berglecker	61007
Bartlsepp	61611	Beisteiner	61119	Bergling	61114
Bartltoni	60316	Beisteiner	61711	Bergmann	60802
Basaltbruch	60658	Beisteineralm	61119	Bergmühle	61038
Basaltbruch	61046	Beiternigl	60901	Bergrettungshütte beim	61605
Bauer	61227	Benediktinerstift Seckau	60913	Wölkatogel	
Bauer am Bühel	61619	Benker	60901	Bergschmidt	61502
Bauer am Kulm	61245	Benkerer	61425	Bergsenghütte	61237
Bauer auf der Höhe	61108	Beraller	61237	Bergsiedlung	60212
Bauer im Burgstall	60213	Berchtaler	61241	Bergviertel	61728
Bauer im Dorf	61433	Berchtold (2x)	61115	Bergwagner	61007
Bauer im Eck	61114	Berg	61225	Bergweiß	60313
Bauer im Egg	61305	Berg	61233	Bergwerk	60615
Bauer im Holz	60911	Berg	61405	Bergwirt	60426
Bauer im Ofen	61408	Berg	61409	Bergwirt	61606
Bauer im Schlag	60216	Berg	61606	Bergwirt	61734
Bauer im Stein	61114	Berg-und Hinterleitenviertel	*61728	Berillenalm	61240
Bauer in Bach	61420	Bergbau	60805	Berlebach	61716
Bauer in Höfen	60703	Bergbauer	61221	Bermüller	60817
Bauer in Limbach	60703	Bergbauer	61230	Bernau	*61624
Bauer in der Ann	61305	Bergbauer	61708	Berndorf	*60204
Bauer in Öd	61103	Bergbauern	60716	Berndorf	*60426
Bäuerl	60820	Bergbausiedlung	61744	Berndorf	*60619
Bauernalm	61203	Bergblas	60613	Berndorf	*60620
Bauernbrandner	60211	Bergegg	*60307	Berndorf	60818
Bauernfeind-Papierfabrik	60610	Bergen	60512	Berner	60817
Bauernfriedl	60810	Bergen	*60703	Bernerbauer	61046
Bauernhütte	61203	Bergen	61040	Bernhard-Fest-Hütte	61421
Bauernlehen	61203	Berger	60203	Bernhartsiedlung	60807
Bauholzalm	60911	Berger	60216	Bernreith	60403
Baumann	60803	Berger	60338	Bernstein	61607
Baumbuch	60435	Berger	60910	Bernsteinhütte	61607
Baumeralm	60202	Berger	61221	Bertolsbacher	60821
Baumessner	60914	Berger	61228	Besenbichl	61225
Baumgart	60741	Berger	61301	Bettelbauer	61303
Baumgarten	*60721	Berger	61405	Beutler	61602
Baumgarten	61706	Berger	61422	Bichl	*61248
Baumgarten bei Gnäs	*60405	Berger	61431	Bichlbauer	60802
Baumgartner	60205	Bergeralm	61226	Bichlbauer	61423
Baumgartner	60215	Bergerbauer	60202	Bichler	60802
Baumgartner	61102	Bergerbauer	61251	Bichler	60904
Baumgartner	61408	Bergerhube	60805	Bichlerhütte	60802
Baumgartner	61425	Bergerhube	61229	Bichlmoar	61247

Übersicht aller Siedlungsnamen

Bieber	60207	Blankenbauer	60725	Bodenhütte	60821
Biech	60448	Blasbauer	60202	Bödenhütte	61434
Biedneralm	60911	Blasbauer	60815	Bodenschutti	60603
Bieglhof	61720	Blasbauer	61310	Boder	*61238
Bierbauer	60703	Blasbaueralm	60207	Bodlos	60610
Bierbaum	*60657	Blasbauerrhütte	60815	Bodner Au	61312
Bierbaum am Auersbach	*61501	Blasenebner	61220	Bogenhof	60613
Bierbaum an der Safen	*60502	Blasenlois	60645	Böheimhube	61107
Bierbaumberg	60502	Blasermichl	61009	Böhler-Werk (2x)	60209
Bierbaumberg	61501	Blashansl	60741	Böhmhütte	61235
Bierbaumer	61226	Blasi	60332	Bohnerberg	60420
Bierfranzkapelle	61013	Blasi	61607	Bohrhube	61103
Bigauzner	61305	Blasibauer	60308	Bohrwerk	60207
Binder	60742	Blasibauer	60338	Boimuth	61246
Binder	61119	Blasjakl	60607	Borer	60904
Binder	61235	Blasmoaralm	60211	Boringer	61203
Binder	61506	Blasmoaralm	60213	Boringeralm	61203
Binder	61617	Blaßbauer	60909	Boringerlehen	61203
Binderanderl	60632	Blastrieber	61020	Bösenbach	60302
Binderbauer	61305	Bleiberg	*61218	Bosornigg	60328
Binderhansl	60443	Bleihütten	60654	Bost	61745
Binderhütte	61105	Bleitratzen	60821	Both	60913
Binderspichler	61210	Blickner	60905	Bottinghaus	61234
Bindlechner	61415	Bliem	61223	Boxshof	60626
Binglhütte	61421	Bliemkaralm	61209	Bözelt	60729
Binglhütte	61430	Blochbauer	61403	Brabank	60447
Birchagraben	60405	Blochwirt	61602	Bramauer	61610
Birchbaum	*61731	Blockhaus	60213	Bramberg	60334
Bircheregg	60443	Blödenbach	60453	Brand	60456
Bircherhiasl	60445	Bloder	60645	Brand	60812
Birkach	60914	Bloderberg	60439	Brand	61704
Birkendorf	60653	Blöschlhube	61619	Brandalm	61213
Birkengreith	60653	Bloser	61744	Brandalm	61236
Birkensiedlung	60209	Blöslberg	61048	Brandalm	61237
Birkensiedlung	60743	Blotschgraben	61703	Brandbauer	60654
Birker	60817	Blumau	60302	Brandbauer	60746
Birker	60909	Blumau	60649	Brandberg	61027
Birker	61429	Blumau	61101	Brandfeld	60512
Birkerhütte	60909	Blumauberg	60502	Brandhof	60207
Birkfeld	*61705	Blumegg	*60318	Brandhütte	60812
Birkhofer	61306	Blümel	61621	Brandkeusche	61708
Birkmoar	60914	Blümelhans	61602	Brandl	60804
Birkner	61230	Blümeltal	60804	Brandl	60813
Birkwieser	60819	Blümeltal	60903	Brandl	60906
Birleiten	60626	Blumental	61301	Brandl	60908
Birnbach	60421	Blümler	60808	Brandl	61206
Birnberg	*61217	Blümler	61421	Brandl	61209
Birnberg-Zerstreute Häuser	61217	Boaß	60301	Brandl	61251
Birnhof	61722	Bochsichler	61208	Brandl	61306
Birwinkel	60447	Böck	61030	Brandlegg (2x)	60405
Bischof (2x)	61415	Bockberg (2x)	60454	Brandlegg	60438
Bischof	60221	Bockberg	61047	Brandlhof	60645
Bischof	61024	Böcklbauer	61720	Brandlhube	60211
Bischofbauer	60741	Böckler	61222	Brandlhütte	60820
Bischofbaueralm	61211	Bocklochgraben	61610	Brandlucken	61732
Bischofberg	61424	Bockmoar	61201	Brandlucken	61745
Bischofegg	*60322	Bockreiter	60747	Brandner	60203
Bischofegg	60633	Bockstaller	60616	Brandner	60211
Bischofegger Siedlung	60322	Bockstallgraben	60651	Brandner	60615
Bischoffeld	*60904	Böcksteiner	60913	Brandner	60803
Bischofhütte	60808	Boden	60645	Brandner	60804
Bitteregg	61752	Boden	60906	Brandner	60807
Blaa-Alm	61204	Bodenbauer	60214	Brandner	60820
Blahberg	61201	Bodendorf	*61421	Brandner	61210
Blaindorf	*60701	Bodengraben	60456	Brandner	61245

Übersicht aller Siedlungsnamen

Brandner	61429	Breitenhilm	*60653	Bruckwirthalm	61221
Brandnerberg	60422	Breithenthaler	60211	Brudermann	60301
Brandnerhube	60909	Breithenthaler	61314	Brudersegg	*61019
Brandnerhütte	61607	Breitholz	60508	Brugger	61403
Brandschink	61246	Breitlahnalm	61220	Brugger	61429
Brandstatt	60451	Breitlahnalm	61241	Bruggraber	61306
Brandstatt	60721	Breitlahnhütte	61220	Bründl	61745
Brandstatt	60723	Breitriegl	61030	Bründler	60911
Brandstatt	60733	Breitwiesen	60909	Brunholzerdörf	61301
Brandstatt	61220	Breitwiesenalm	61215	Brunn	*60323
Brandstatt	*61314	Breitwieser	60814	Brunn	*60423
Brandstatt	61405	Brem	60203	Brunn	60625
Brandstattbauer	60703	Brem	61241	Brunn	*61113
Brandstätter	60211	Bremsmoar	61428	Brunn	61251
Brandstätter	60616	Bremsmoarhütte	61428	Brunn-Schaufel	60631
Brandstätter	60813	Brenderer	60821	Brunnäckler	60438
Brandstätter	61109	Brendl	60321	Brunnader	61732
Brandstätter	61411	Brendl Stall	61603	Brünnalm	61210
Brandstätter	61415	Brennbauer	60213	Brunnalm	61249
Brandstätter	61602	Brenner	61315	Brunnalm	61315
Brandstetter	61118	Brennerstock	61009	Brunnbachalm	60211
Brandstetterhütte	61417	Brennkogelhütte	61229	Brunnbauer	60615
Braschel	60628	Brenten	61723	Brunnbauer	61624
Bräualm	61241	Brentenmöserhütte	61245	Brunnberg	60456
Brauerei	61108	Breuter	61746	Brunneggeralm	60204
Brauerei Puntigam	60101	Breuterberg	60424	Brunner	60814
Bräuhof	*61215	Bresler	60211	Brunner	60821
Braun	60805	Bresnik	61512	Brünner	61229
Brauner	61238	Bretstein	*60802	Brunner	61423
Braunetschl	61619	Bretstein vor der Kirche	60802	Brunner	61602
Braunhuber	60203	Bretstein-Gassen	60802	Brünnerhütte	61213
Brauni	60632	Bretsteingraben	60802	Brunnfeld	60509
Brauni	60908	Bretter	61306	Brunnfeld	60715
Bräuningalm	61204	Bretterberger	60204	Brunnfurthneralm	61219
Braunmüller	61754	Bretterlechner	61250	Brünngraben	*61030
Braunwirt	60904	Brettrieser	60204	Brunngraben	61731
Brawitsch	60455	Brigittenhof	61411	Brunnhof	*60610
Brebacher	60216	Brillinghof	61511	Brunnhofer	61711
Brechtler	60909	Bröckel	61220	Brunnholzer	61314
Breidler	60651	Bröckelalm	61220	Brunnjäger	61251
Breinederschwaig	60719	Brodersdorf	*60602	Brunnkar	61112
Breitanger	61736	Brodingberg	*60602	Brunnmeister	60716
Breitau	*61248	Brodjäger	60805	Brunnmoar	61113
Breitberg	60425	Brodinner	60805	Brunnsee	61504
Breiteben	61742	Bromach	61415	Brunnsteiner	61239
Breitegg	61747	Bromachhütte	60803	Brunntaler	61205
Breitegg	61753	Brombeerschachen	60431	Brunnwiesenalm	61215
Breitegger	61708	Bromberger	61221	Brunnwiesenalm	61039
Breitegger	61750	Bromegg	60730	Bubendorf	*61615
Breitenau	61703	Brosi	60607	Buch	60448
Breitenauhütte	61241	Bruch	60641	Buch	60451
Breitenbach	*60511	Bruck an der Lafnitz	60719	Buch	*60646
Breitenbach	60723	Bruck an der Lafnitz	60733	Buchau	61250
Breitenbach	*61608	Bruck an der Mur	*60204	Buchbauer	60808
Breitenbach	61745	Brückelwirt	61110	Buchbauer	61730
Breitenbach in der	*60318	Brückelwirthalm	60211	Buchbauer	61751
Weststeiermark		Brückenbauer	60221	Buchberg	60214
Breitenbergeralm	61219	Bruckenhauser	60819	Buchberg	60417
Breitenbrunn	*60747	Brückenwirt	60815	Buchberg	60428
Breitenbuch	*60456	Brückenwirt	61221	Buchberg	60455
Breitenegg	61033	Brucker Hütte	61429	Buchberg	60514
Breitenfeld	61749	Brückler	61221	Buchberg	60711
Breitenfeld am Tannenriegel	*61004	Brücklergraben	60221	Buchberg	60734
Breitenfeld an der Rittschein	*60406	Bruckmoaralm	61116	Buchberg	61509
Breitengries	61251	Bruckmühl	*61238	Buchberg	61703

Übersicht aller Siedlungsnamen

Buchberg bei Herberstein	*60743	Bürgeralpe	60210	Dambach	*60508
Buchberg bei Ilz	*60508	Bürgerlhütte	60906	Dambauer	61619
Buchbergen	60416	Bürgermeister-Kortschak-	60637	Damberg	60448
Buchberger	61732	Siedlung		Dammeggerhütte	61417
Buchebner	61744	Burgfeld (2x)	60410	Daniel	61305
Buchcheckhütte	60207	Burgfeld	*60703	Daniel	61417
Buchegg	*60343	Burgforst	61001	Dechanthube	60811
Buchegg	60602	Burgfried	*60416	Dechanthube	61408
Buchegg	61024	Burgfried	60435	Dechantskirchen	*60703
Buchegg	61729	Burgfried	*61222	Dechlbauer	61223
Buchegger	61237	Burghart	60802	Deckerhans	60341
Buchenberg	*60340	Burghart	61305	Dedenitz	*61514
Bucher	60213	Burglechner	61236	Deisger	61119
Bucher	60610	Bürglerhof	61723	Deixelberg	60803
Bucher	60820	Burgstall	60213	Deixelberger	60803
Bucher	61409	Burgstall	60702	Demmel	61619
Bucher	61415	Burgstall	60738	Demmeldorf	60719
Bucherhütte	61434	Burgstall	*61013	Demmeldorf	60733
Buchfeld	61517	Burgstall	61033	Deng	61515
Buchfink	60733	Burgstall	61421	Dengghütte	61428
Buchgraben (2x)	60428	Burgstall	61703	Denk	61418
Buchgraben	60407	Burgstall	61746	Denner	61246
Buchgraben	60438	Burgstallberg	60420	Derler	60711
Buchgraben	60748	Burgstaller	60219	Derler	60729
Buchgraben	61712	Burgstaller	60613	Derler	61602
Buchgreith	60748	Burgstaller	60741	Derler	61621
Buchhofer	60646	Burgstaller	60817	Derlerhof	61732
Büchl	*61723	Burgstaller	60818	Dernegg	61708
Büchlberg	61723	Burgstaller	60821	Derv	60221
Büchler	61229	Burgstaller	60904	Deschlitz	60342
Buchmann	61218	Burgstaller	61217	Dessauer	60204
Buchmannlehen	61218	Burgstaller	61236	Deuchendorf	*60209
Buchmayer	60209	Burgstaller	61425	Deutenbach	61019
Buchmoar	61424	Burgstallhütten	61217	Deutsch Goritz	*61502
Buchmoarhütte	60810	Burgstallort	61251	Deutsch Haseldorf	*61509
Buchmüller	60808	Burgtorsiedlung	61238	Deutschauf	61106
Büchsengut	60214	Büschendorf	*61238	Deutscher	61028
Buchsteinhaus	61250	Büschendorf-Zerstreute	61238	Deutschfeistritz	*60603
Buchtal	61720	Häuser		Deutschlandsberg	*60302
Buchwald	60501	Busental	61706	Deutschmühle	60410
Buchwald	60650	Bussegger	61306	Dexenberg	*61020
Buchweber	61020	Butscherlberg	61517	Dickenbach	*61314
Buckelhube	61408			Dickenbach Jagdhaus	61314
Buckenbergr	61714	C		Dickhütte	61315
Bühl	60726	Casari	61251	Dicktlkeusche	61604
Bühlhofer	60730	Christerbauer	61209	Dielach	60603
Buisnik	60301	Christerbauer	61251	Diemersdorf	61409
Bullmann	61028	Christi	61001	Diemlach	*60209
Bundesstraße	61424	Christibauer	60615	Diemlern	*61240
Bundschuh	61308	Christinger	61217	Dienersberg	60704
Bundschuh	61619	Christophoruskapelle	60815	Dienersdorf	*60704
Burg Altteufenbach	61432	Chromwerk	61115	Diensthütte	61421
Burg Grünfels	61411	Clementmühle	60452	Diensthütte	61430
Burg Landsberg	60302	Croy	60817	Diepersdorf	*61505
Burg Neuhaus	60743			Diepold	60342
Burg Oberkapfenberg	60209	D		Diepoldhube	61116
Burg Strechau	61222	Dachenberg	61701	Diepoltsberg	*60642
Burgau	*60503	Dachengruben	60509	Dietersdorf	*61612
Burgberg	61048	Dachstein	61236	Dieterbauer	60725
Burgegg	60302	Dachsteinblick	61235	Dietersdorf	*60658
Burger	60209	Dachsteinhaus	61236	Dietersdorf	*60804
Bürger	60603	Dachsteinruhe	61236	Dietersdorf am Gnasbach	*61503
Burger	60802	Dachsteinruhe	61236	Dietersdorf bei Fürstenfeld	*60509
Bürgeralm	60201	Dachsteinsüdwandhütte	61236	Dietler	61304
Bürgeralm	61109	Dalg	61236	Dietlergraben	61304

Übersicht aller Siedlungsnamen

Dietmaier	60211	Dorfer Hütten	61404	Drachsler	61315
Dietmann	61604	Dorferhütte	61428	Drahtzug	61420
Dietmannsdorf	*61753	Dorfhansl	60723	Draiach	60202
Dietmannsdorf bei Trieben	*61247	Dörfl (2x)	61105	Draisler	60205
Dietmannsdorf im Sulmtal	*60336	Dörfl	60307	Draschen	61516
Dietmayer	60911	Dörfl	60330	Draschl	61431
Dietmoarhütte	61416	Dörfl	*60428	Draschl	61608
Dietrich	60801	Dörfl	*60508	Draßling	61034
Dietrich	61009	Dörfl	60719	Draßlingberg	61034
Dietrichalm	60815	Dörfl	60723	Draßlingmühle	61034
Dietrichalm	60911	Dörfl	60729	Drauchen	*61506
Dietzen	*61506	Dörfl	60731	Draußenegg	60428
Dietzendörfl	61506	Dörfl	60733	Draxlbauer	60735
Dillach	*60630	Dörfl	60746	Draxler	60203
Dillachegg	60630	Dörfl	60818	Draxler	60650
Dillachhöhe	60630	Dörfl	61220	Draxler	60805
Dipplbauer	61251	Dörfl	61221	Draxler	61109
Dirling	60420	Dörfl	61235	Draxler	61602
Dirnbach	*60451	Dörfl	61426	Draxler	61614
Dirnbachberg	60451	Dörfl	61517	Drei Birken	60723
Dirnbacher	60221	Dörfl	61607	Drei Häuser	60703
Dirnbacherhube	60221	Dörfl	61612	Drei Keuschen	61251
Dirnberg	60307	Dörfl	61729	Drei Keuschenwirt	60807
Dirnberger	60219	Dörfl	61751	Dreibach	60733
Dirneck	61518	Dörfl an der Raab	*61729	Dreieckhütte	60332
Dirnegg	*60721	Dörfla	*60327	Dreier	61613
Dirnreith	61746	Dörfla	60421	Dreihöf	60705
Dirnsdorf	*61106	Dörfla	*60456	Dreihöf	60713
Dirtler	61217	Dörfla	*60611	Dreihöf	60723
Distelhof	61026	Dörflach	*60202	Dreihöf	60738
Distlingerhütte	60804	Dörflbergen	60512	Dreihöfen	60645
Distlmoarhütte	60812	Dörfler Alm	61426	Dreiling	61417
Ditmarödenalm	61613	Dörflersiedlung	61201	Dreisiebner	61042
Dobay	61037	Dörfling	61407	Dreispietz	60908
Dobl	*60604	Dörflingeralm	61115	Dreiwiesenhütte	61422
Doblegg	*60620	Dörflsteinerhütte	61426	Dreizipf	61112
Doblhof	61407	Dorfsiedlung	60719	Dreschala	61419
Dobrein	*61310	Dorfstatt	60307	Drobier	61037
Dobritsch	60805	Dorfstatt	60733	Drohschlag	60820
Doktorbauer	60623	Dorfviertel	60730	Drossler	60802
Döllach	*60202	Dorfviertel	*61728	Drossleralm	60802
Döllach	*61222	Dormer	60808	Druckfeichter	61234
Döllner	61408	Dorn	61033	Duckbauer	61226
Dölling	60410	Dorn	61425	Duisitzkarhütte	61237
Dollrath	*60449	Dornach	*61026	Dulli	60913
Döltl	61423	Dornau	*61506	Dult	60613
Domberg	61517	Dornbach	60454	Dumpfental	60710
Donati	61108	Dornbach	61508	Dünegger	60213
Donauer	60803	Dornegg	60513	Dunkel	61425
Donaulandhütte	61310	Dornegg	60625	Dunkelbacher	61232
Donawitz	*61108	Dorner	60448	Dunsteck	61704
Donibas	61216	Dorner	61612	Durchlaß	60420
Donn	60810	Dornermühle	60310	Dürnbacher	61423
Donner	61219	Dornergiedlung (2x)	61046	Dürnbachhütte	61113
Donnersbach	*61208	Dornfeld	60422	Dürnberg	60610
Donnersbachwald	*61209	Dornfeld	61512	Dürnberg	60619
Donnersdorf	*61506	Dorngraben	61620	Dürnberg	*60913
Doppelhofer	60202	Dornhof	61512	Dürnberg	61007
Doppler	61024	Dornhofer	61754	Dürnberg	*61429
Doppler	61316	Dornhütte	61434	Dürnberger	60913
Dopplhofer	60735	Dornkaralm	61209	Dürnberger	61409
Dorf	61225	Dornleiten	60511	Dürnberger	61433
Dorf	*61312	Dorntal	61506	Dürnhof	61311
Dorfer	61418	Dörrer	60820	Dürnitzhütte	60733
Dorfer	61428	Dr.-Erich-Bathelt-Siedlung	61315	Dürnstein in der Steiermark	*61401

Übersicht aller Siedlungsnamen

Dürntal	*61731	Ebner	60213	Edelmühle	60914
Dürntaler	61247	Ebner	60215	Edelrautehütte	60805
Dürradmer	60207	Ebner	60216	Edelsbach	60455
Dürregger	61415	Ebner	60607	Edelsbach	60605
Dürrenbachalm	61217	Ebner	60816	Edelsbach bei Feldbach	*60407
Dürrenthal	*61310	Ebner	60818	Edelsbach bei Graz	*60606
Dürrfeistritzgraben	61737	Ebner	60821	Edelsbachhütte	61112
Dürrgraben	61313	Ebner	61105	Edelsberg	60739
Dürrhof	61313	Ebner	61206	Edelsbrunngraben	60427
Dürrrieglalm	61310	Ebner	61219	Edelschachen	61732
Dürrwaldgraben	60207	Ebner	61221	Edelschrott	*61602
Dürwagersbach	*60635	Ebner	61225	Edelschuh	61019
Duscher	61428	Ebner	61229	Edelsdorf	*61301
Dynamitfabrik Sankt Lambrecht	61422	Ebner	61304	Edelsee	*61027
		Ebner	61410	Edelsee	61705
		Ebner	61422	Edelseeberg	60428
		Ebner	61434	Edelsgraben	*60428
		Ebner	61607	Edelsgraben	60509
E-Werk Altenmarkt	61205	Ebner	61617	Edelsgrub	*60605
E-Werk Katzling	60811	Ebner	61743	Edelsstückl	61112
Ebelhof	60634	Ebner	61754	Edelstauden	*60408
Eben	60648	Ebneralm	61219	Eden	60315
Eben	60746	Ebnerhube	61219	Eden	60732
Eben	61417	Ebnerhütte	60821	Eden	60741
Eben	61740	Ebnerhütte	60906	Edenbauer	60328
Eben	61751	Ebnerhütte	61103	Edenbauer	60607
Ebenbauer	60610	Ebnerhütte	61304	Edenbauer	60743
Ebenbauer	61408	Ebnerhütte	61430	Edenbauer	60818
Ebenbauer	61621	Ebnerhütte	60822	Edenbauer	61316
Ebene	60743	Ebring	60648	Edenbauer	61413
Ebene	61405	Eck	60743	Edenbauer	61427
Ebengütl	61236	Eck	61709	Edenbauer	61605
Ebenhandlhütte (im Prebental)	61405	Eck Toni	60808	Edenbauer	61708
Ebenhandlhütte (im Rantengraben)	61405	Eckart	61303	Edenberg (2x)	60511
Ebenhofer	61708	Eckbauer	61304	Edenberg	60508
Ebenhütte	61315	Eckbauer	61304	Edenberg	61615
Ebenlecker	61602	Eckbauerhütte	*61009	Edenburgeralpl	61247
Ebenschaiger	61224	Eckberg	60911	Edenhube	61421
Ebensuppan	61520	Eckentaler	61716	Eder (2x)	61113
Ebenviertel	60730	Eckgraben	60342	Eder	60207
Ebenwascher	61612	Eckhiasl	61035	Eder	60209
Eber	60803	Eckhiasl	60309	Eder	60216
Eberdorf	60803	Eckholz	61221	Eder	60219
Eberdorfer	60803	Eckhütte	61617	Eder	60615
Eberg	61721	Eckjandl	61624	Eder	60802
Eberhardhütte	60909	Eckjodl	60101	Eder	61109
Eberhart	61114	Eckmichl	60319	Eder	61213
Eberhütte	60801	Eckpeter	60206	Eder	61218
Eberl	60625	Eckschuster	60319	Eder	61238
Eberl	60805	Eckweber	60743	Eder	61252
Eberl	60904	Eckweber	60647	Eder	61302
Eberl	61115	Eckwirt	61608	Eder	61419
Eberl	61225	Eckwirt	60749	Eder	61429
Eberl	61307	Edbauer	61741	Ederberg	60420
Ebersdorf	*60443	Edbauer	61224	Ederer	61239
Ebersdorf	*60514	Edbircher	60602	Ederer	61745
Ebersdorf	*60642	Edegger	60713	Ederhube	61102
Ebersdorf	*60705	Edelbach	61232	Ederhütte	61206
Ebersdorf-Steinfeld	60705	Edelbacher	61302	Ederlehen	61252
Ebersdorfberg	60514	Edelbach	60713	Edersgraben	*60418
Ebersdorfberg	60705	Edelberg	60207	Edhöf	60742
Ebersdorfhöhe	60705	Edelbodenalm	61236	Edholzer	61206
Ebner (2x)	61408	Edelbrunn	60449	Edla	60205
		Edelhof	61001	Edla	60310
		Edelhof	61716	Edla	*61516

Übersicht aller Siedlungsnamen

Edlaberg	61516	Egmüller	60913	Eidexberg	61706
Edlach	*61238	Ehem.-kaiserliches	61112	Eigler	60817
Edlach	*61311	Jagdschloss		Einach	*61417
Edlachhof	61313	Ehr	61746	Einacher Hütte	61430
Edlbauer	60653	Ehrbauer	60906	Einhof	61512
Edler	60321	Ehrenbacher	60906	Einhörn	*60914
Edler	60906	Ehrenbauer	60645	Einöd	60204
Edler	61115	Ehrenbauer	60803	Einöd	*60209
Edler	61427	Ehrenbauer	61602	Einöd	60629
Edlich	60421	Ehrenbauer	61606	Einöd	60735
Edling	60818	Ehrenberg	60602	Einöd	*61019
Edling	*61102	Ehrenbichl	61032	Einöd	61234
Edling	61228	Ehrenhausen	*61005	Einöd	61238
Edling	61416	Ehrenhausner Viertel	61044	Einöd	61751
Edling	61421	Ehrenjosl	60308	Einöde	60101
Edlingbauer	60816	Ehrensachsen	*60706	Einöder	60904
Edlinger	60911	Ehrgraben	61048	Einöder	61111
Edlinger	61109	Ehrgraben	61516	Einöder	61228
Edlmühle	60708	Ehrmer	60817	Einödhofer	60901
Edlsee	61737	Ehrnhöfer	60719	Einödhoferhütte	60909
Effentler	61408	Ehtreiber	61108	Einödmoar	61113
Egartner	60909	Ehweingraben	61301	Einödmoarhube	61113
Egartner	61434	Eibächer	61711	Einschicht	60334
Egartner	61624	Eibegger	61301	Einz	61511
Egelsdorf	*61748	Eibeggwirt	61301	Eisbach	*60607
Egelsdorf Nord	61748	Eibelbauer	60208	Eisbacher	60607
Egelsdorfberg	61748	Eibelstube	61215	Eisbacher	61232
Egersbauer	60610	Eibensteinerhütte	60817	Eisbichl	61215
Egg (3x)	61753	Eibisberg	61745	Eisbrunn	60447
Egg	60448	Eibiswald	*60303	Eisenbacher	60904
Egg	60642	Eibl	60341	Eisenberg	60414
Egg	60649	Eibalm	61251	Eisenberg	60443
Egg	60705	Eibalmhütte	61113	Eisenberg	60612
Egg	61040	Eichaberg	60422	Eisenerz	*61101
Egg	61207	Eichaberg	60449	Eisengraben	60417
Egg	61744	Eichbauer	60645	Eisental	60653
Egg	61745	Eichbauer	61429	Eisenwerk Pengg	60219
Egg	61750	Eichberg	60425	Eisenwerk-Breitenfeld	61308
Egg	61751	Eichberg	60510	Eisenzieher	61239
Eggartner	61604	Eichberg	60603	Eisernes Törl	61312
Eggartsberg	*61604	Eichberg	*60646	Eiskarhütte	61232
Eggbauer	61314	Eichberg	60705	Eisner	60743
Eggbauer	61708	Eichberg	*60716	Eisner	61605
Eggendorf	*60710	Eichberg	60908	Eisner	61608
Eggenfeld	60613	Eichberg	*61032	Elendberg	60421
Eggenthaler	60205	Eichberg	61425	Elendgrabenhütte	60207
egger	60909	Eichberg	61716	Eleonorahütte	60815
egger	60910	Eichberg bei Hartmannsdorf	*60510	Elinwerk	61755
egger	61105	Eichberg-Trautenburg	*61006	Elinwerk-Süd	61723
egger	61201	Eichberger	60603	Elisabethhütte	60747
egger	61235	Eichbergerhütte	60909	Elisenheim	60214
egger	61238	Eichegg	60319	Elisser	61416
egger	61246	Eichegg	60333	Ellerbauer	61316
egger	61732	Eichenhof	60623	Ellerbauer	61750
eggeralm	61119	Eicher	61429	Ellmer	60203
eggerhütte	61417	Eichfeld	*61504	Elmeckhütte	61214
Eggersdorf bei Graz	*60606	Eichgraben	61734	Elmer	61214
Eggfeld	60710	Eichholz	60221	Elmer	61711
Eggfranzl	61728	Eichhorntal	*61303	Elmgrube	61215
Egghardthütte	61408	Eichkögl (2x)	60409	Elmleiten	61708
Eggseppl	61750	Eichleiten	60415	Elsahütte	61238
Eggviertel	60730	Eichmayr	61221	Elsenu	*60736
Eglauer-Klösch	60203	Eichmayralm	61211	Elsenu Sparberegg	*60736
Eglgrube	61204	Eichriegel	61516	Elser I	61115
Eglis	61716	Eidexberg	60626	Elser II	61115

Übersicht aller Siedlungsnamen

Eitl	61229	Erlaufsee	60218	Fahrneck	60651
Elxenbach	60640	Erlenstraße	60612	Fahrnleitner	61754
Elz	*61740	Erlingsberg	60456	Fahrnrinnalm	61226
Emberg	61418	Erlsberg	*61208	Faistberg	60420
Emberg bei Bruck an der Mur	*60209	Erma	60808	Falb	60815
Emberg bei Kapfenberg	*60209	Ernbauer	60307	Falbalm	60802
Emil-Stöhr-Hütte	61607	Ernbauer	61425	Falbersbachalm	60208
Emmerstorfer	60220	Ernhofjaga	61016	Falkenburg	*61218
Emothütte	61405	Ernst	61235	Falkendorf	*61402
Empersdorf	*61007	Ernst	61429	Falkenstein	61704
Empersdorfberg	61007	Ernweber	60342	Falkenstein	*61708
Eneweger	60643	ErsI	60807	Falkensteinalm	61312
Engel	60215	ErsI	61425	Fallegg	60310
Engelbauer	61613	ErsIhütte	61434	Fallenstein	60207
Engelberger	60816	Ertelbauer	61435	Fallentsch	60647
Engelberger	61229	Ertl	60909	Fallmoar (2x)	60803
Engelsdorf	60101	Ertl	61423	Falmhofer	60645
Engelweingarten	60333	Ertlermühle	60444	Falterbauer	61605
Egg	60207	Ertlhof	60723	Falting	60820
Eggasse	60713	Ertlhube	60645	Fangberg	60512
Eggasse	61727	Ertlhube	60814	Fankl	61744
Engler	61212	Erzberg	61101	Fantsch	*61030
Englitztalhütte	61228	Erzhalden	61230	Farbenwaldhütte	61619
Engstaler	61422	Erzherzog-Johann-Hube	61103	Färbergraben	61517
Ennsbaumer	61239	Erzherzog-Johann-Hütte	61241	Farch	60803
Ennsfeld	61205	Erzherzog-Johann-Siedlung	60914	Farcha	*61723
Ennsling	*61217	Erzherzog-Johann-Siedlung	61414	Farching	61035
Ennstaler Hütte	61250	Erzlhof	61313	Farm (2x)	61030
Ennstalerhof	61250	Eschachalm	61237	Farmegg	60647
Ennsviertel	61216	Eschau	61230	Farmer	60306
Entersbach	60321	Eschauhütte	61230	Farmfeld	61031
Entschendorf	*61746	Eschenbauer	61720	Farmi	60310
Entschendorf am Ottersbach	*61516	Eschler	61432	Farmreiterhof	61234
Entschendorfberg (2x)	61746	Esebeckhütte	61430	Farmwinkel	60658
Entschendorfberg	61516	Eselberg	*61109	Farnbodenhütte	60218
Enzelsberg	60630	Eselberg	61518	Farrach	*60824
Enzelsdorf	*60630	Eselberger	61240	Fasch	60808
Enzenbach	60607	Eselsbach	*61207	Fasching	61109
Enzersdorf	*60814	Eselsberg	*61434	Faschingbauer	61230
Enzianhof	60616	Esetz	61719	Faschingberg	60423
Enzianhof	61612	Espang	61240	Faschinghaus	61310
Enzianhütte	60221	Essig	60301	Faslalm	61232
Enzianhütte	61313	Eßling	*61205	Fasser	60645
Eory	61010	Eßlingalmhütte	61205	Fasser	61423
Eppenstein	*60803	Etmißl	*60205	Faßhuber	60802
Erb	61221	Etrachhandlhütte	61405	Faßhuberhütte	60802
Erb-Hackl	61030	Etrachsee	61405	Faßl	60808
Erben	60505	Etschenbauer	60653	Fasslberg	60626
Erber	61223	Ettendorf bei Stainz	*60309	Faßmann	61111
Erbersdorf	*60409	Ettinger	61114	Fastbauer	60341
Erblehnerhube	60610	Ettlmoarlehen	61227	Fastenberg	*61237
Erdefunkstelle Aflenz	60202	Etzendorf	*60343	Fastl	60301
Erder	60203	Etzersdorf	*61706	Fastlbauer	60321
Erdhübler	60821	Europadorf	61313	Fastlmühle	60422
Erdwegen	*60707	Ewitsch	*61003	Fatimakapelle	61501
Eregger	60307			Fatschger	61415
Erhardbauer	60816	F		Fauland	61032
Erhart	60342	Faberl	61009	Faustenbauer	60749
Erhartbauer	60801	Fachwerk	61251	Faustleitner	61722
Erhartbauer	61305	Fading	*60658	Federl	60205
Erhartgrabengraben	61724	Fadinger	61102	Federreither	61750
Erholungsheim Josefshof	60654	Fadigraben	61106	Feeberg	*60816
Erk	61221	Fadlgrabenhütte	61106	Feeberger	60816
Erken	60618	Fahrung	60738	Fegenberg	60219
Erker	60343			Feger	60651

Übersicht aller Siedlungsnamen

Fehring	*60410	Feliferhof	60101	Fischeralm	61209
Fehring-Bahnhof	60423	Felix	60620	Fischerau	61251
Fehringleitn	60424	Fellhuber	61115	Fischerhütte	60909
Feichter	60615	Fellhütte	61607	Fischerhütte	61239
Feichtern	60733	Fellner	61248	Fischerhütte Toplitzsee	61215
Feichtgraben	61703	Felmoar	61420	Fischern	*61203
Feichtinger	60735	Felsenkeller	61104	Fischerndorf	*61204
Feichtinger	60820	Fensteralmhütte	60651	Fischerreith	61251
Feichtner	61408	Fentsch	*60911	Fischgraben	60911
Feichtner	61422	Ferdinandshütte	61103	Fischgraben	61711
Feigelbauer	61306	Fergitschbauer	60416	Fisching	*60809
Feigelberg	60417	Ferienheim Pfarreralm	60220	Fixlhütte	61405
Feigl	60706	Feriensiedlung Moscher	60805	Fladenalm	60221
Feil	61415	Feriensiedlung Oberberger	61424	Fladenbach	*61314
Feilhofer	61750	Alm		Fladersbach	61615
Feiner	61741	Ferler	61415	Fladischeralm	60221
Feista	61214	Ferlinz	61009	Fladischerhof	60221
Feisterer	60213	Fernerhütte	61431	Fladl	60221
Feisterer	61119	Fernitz	*60609	Fladlalm	60221
Feisterer	61236	Fernitzberg	60609	Fladnitz an der Teichalm	*61709
Feistereralm	61119	Fernsehsender	61110	Fladnitz im Raabtal	*60412
Feistermühle	60603	Fernsehsender Schöckl	60642	Fladnitz-Tober	*61709
Feisternitz	*60313	Fersten	60732	Fladnitzberg	60412
Feisternitzberg	60313	Ferstl	60101	Fladnitzberg	*61709
Feistring	60202	Ferstler	61717	Flamberg	*61033
Feistritz	60508	Feßl	61613	Flaming	60808
Feistritz	61306	Feßnach	*61423	Flantscher	61605
Feistritz	*61750	Feste Riegersburg	60447	Flaschenberg	60456
Feistritz am Kammersberg	*61425	Festenburg	*60733	Flaschlberg	60422
Feistritz bei Knittelfeld	*60902	Festl	60214	Flatschach	*60903
Feistritzalm	61415	Fetz	61733	Flatschacherweg	60914
Feistritzberg	*61307	Fetzaberg	60409	Flatschachgraben	60903
Feistritzgraben	*60821	Feuchtinger	61418	Flattenberg (2x)	60711
Feistritzgraben	*60911	Feuergarbe	61209	Flattendorf	*60711
Feistritzwald (2x)	61743	Fiechenhain	60812	Flatz	61109
Feitnbauer	61430	Fichtenhof	60721	Flatzer	61217
Feitscherhof	61116	Fichtenhof	61616	Flederpeter	60312
Felber	60610	Fidlalm	61207	Fleischer-Biwakschachtel	60214
Felberbauer	60613	Fiedler	60213	Fleischhacker	60653
Felberg	61420	Fiedlwirt	60810	Fleischhacker	61613
Feld	60325	Fiegler	61405	Fleischhackeralm	60204
Feldbach	*60411	Fiki	61037	Fleischhackerhubenbauer	61602
Feldbachler	61708	Filz	60733	Fleiß	61241
Feldbauer	61310	Filzmoos	*60730	Fleißbauer	61604
Feldbauer	61743	Filzmoos-Abseite	60730	Flicker	61732
Feldbauer	61750	Filzmoos-Siedlung	60730	Flieseralm	61315
Feldbauern	60726	Filzmoser	60730	Fließner	60324
Feldbaum	*60307	Filzmoser	61225	Flöcking	*61727
Feldbaumer	60908	Filmüller	60904	Floger	61411
Feldern	61421	Findl	60909	Floing	*61710
Feldgasse	61734	Fink	60211	Flois	61105
Feldhans	61040	Fink	61424	Flois	61728
Feldhäuser	60505	Finker	60742	Floneralm	60911
Feldhöf	60729	Finster	61604	Floning (2x)	60209
Feldhofer	61710	Finsterbach	61239	Florlhütte	60219
Feldkirchen bei Graz	*60608	Finsterberger	61219	Fluch	61211
Feldmüller	61012	Finsterbergeralm	61219	Fludergrabenalm	61204
Feldschuster	60733	Finsterkaralm	61209	Flughafen Graz	60608
Feldseppl	61740	Finsterkarhütte	61241	Flüssing	*61017
Feldweber	61013	Finsterschuster	61612	Fluttendorf	*61505
Feldwenzl	60443	Finzen	61102	Fluttendorf	*61615
Felfer	60814	Fischa	*60416	Fobisch	60302
Felferhütte	60804	Fischaller	61421	Fohnitz	*61314
Felferhütte	60819	Fischbach	*61708	Fohnsdorf	*60804
Felgitsch	*61015	Fischer	61607	Foirach	61110

Übersicht aller Siedlungsnamen

Foiltbaueralm	61219	Fradl	60807	Deutschlandsberg	
Foken	60220	Fragenhofer	60730	Freiländer Alm	60316
Fölling	60101	Fragner	60646	Freilechner	61415
Fölling	60441	Fraidl	61604	Frein an der Mürz	*61310
Fölling	*60654	Fraißlberg	60456	Freingraben	*60208
Fölz	*60219	Fralli	60603	Freisingberg	60330
Fölzalm	60219	Frank	60650	Freisinger	61623
Forchauberg	60420	Frank	61009	Freisinggraben	61601
Forchauberg	60431	Frankenberg	61752	Freisinggraben	61610
Forchaugraben	60431	Frankenbichl	61225	Freisinggraben	61617
Forchner	61206	Frannach	*60413	Freißler	61604
Forchneralm	61250	Franz-Kenda-Hütte	61419	Freitag	60813
Forellenhof	61710	Franzbauer	60338	Freitag	60815
Forst	60341	Franzbauer	60620	Freitag	60904
Forst	60434	Franzbauer	61221	Freitag	61429
Forst	60451	Franzbauer	61602	Frenzgraben	61205
Forst	*60624	Franzbauer	61616	Freregger	61708
Forst	60626	Franzbauerhütte	60804	Freregger	61744
Forst	*60656	Franzenegg	60456	Fresen	61415
Forst	60908	Franzl	60647	Fresen	61418
Forst	61011	Franzl in Reith	61741	Fresen	*61704
Forst	61033	Franzl unterm Egg	60719	Fresing	*61019
Forst	61409	Franzlbauer	60819	Fresner	60814
Forstamt	61105	Franzlbauerhütte	60819	Fresner	60816
Forstbauer	61013	Franzlbauerhütte	61304	Fresner	61115
Forstbauer	61611	Franzlhütte	61607	Fressenberg	*60911
Forstbauer	61714	Franzosenbichl	61101	Freßner	61238
Forstbauerngraben	61603	Fraßhof	61302	Fressner	61415
Forstberg	61748	Frauenalpe	61421	Freßnitz	*61306
Forstbergen	60418	Frauenbach	*60449	Freßnitz-Siedlung	61306
Forstboden	61425	Frauenbacher	61314	Freßnitz-Werk	61306
Förster	60716	Frauenberg	*60206	Freßnitz-Zerstreute Häuser	61306
Forster	60726	Frauenberg	60428	Freßnitzgraben	*61306
Forster	61217	Frauenberg	60433	Freßnitzviertel	*60613
Forstgut Eisenpaß	60213	Frauenberg	60447	Fressold	60913
Forsthansl	60737	Frauenberg	60455	Fressold	61232
Forsthaus Angern	61226	Frauenberg	61038	Freudberg	61724
Forsthaus Krumau	61201	Frauenberg	61201	Freudenegg	60619
Forsthaus Pölsen	60819	Frauenberg	*61206	Freundsberg	61427
Forsthaus Preunegg	61232	Frauenburg	*60822	Frewein	60821
Forsthaus Teichalm	61709	Frauenegg	60305	Freweinhütte (2x)	60821
Forsthaus Walchenhof	61228	Frauenegg	60442	Freytag	61013
Forsthaus im Pölzgraben	61110	Frauenfeld	61034	Friedauhöhe	61305
Forsthofer	60746	Frauengraben	60318	Friedauwerk	61118
Forstjagl	60341	Frauenhof	60327	Friedberg	*60706
Forstkapelle	60410	Frauenhofen	60712	Friede	61243
Forstner	61013	Frauenhofengraben	60712	Friedel	60723
Forstnerhütte	61103	Frauental an der Laßnitz	60305	Friedenskirchlein	61202
Forstnerhütte	61406	Fraunegger	61608	Friederer	61109
Forstried	60512	Frauschmied	61750	Friedl	60221
Forstsiedlung	60612	Frech	61237	Friedl	60913
Forstsiedlung	61019	Freibacher	61214	Friedl	61305
Forstsimerl	60630	Freiberg	60738	Friedl	61602
Forsttoni	61007	Freiberg	*61418	Friedlalm	60221
Forstviertel	*60613	Freiberger	60738	Friedler	60219
Forstwald	60211	Freidorf	*60329	Friedlhof	60621
Fösel	61205	Freidorf an der Laßnitz	*60305	Friedlhof	61727
Fößl	61617	Freidorfer Gleinz	*60305	Friedlhofer	60802
Fößleitner	61239	Freienberg	*60743	Friedmann	61423
Fötschach	*60910	Freienbergdörfel	60743	Friedmann	60216
Fötschach	*61010	Freienstein	61114	Friedrichshütte	60817
Fötscher	60910	Freigaßner	60911	Friedrichshütte	61313
Fötscherhütte	60909	Freiingeregg	60602	Fries	61730
Fotz	60219	Freiingeregg	61729	Friesach	*60632
Fradenberg	61751	Freiland bei	*60306	Friesach	61202

Übersicht aller Siedlungsnamen

Friesenberg	60420	Fuchslucken	*61222	Gagelgraben	60436
Friesenberg	61502	Fuchsmühle	61035	Gai	*61102
Frießner	61210	Fuchsriegel	61737	Gaihof	61708
Frindorf	60626	Fuchswirt	60302	Gailgraben	61034
Frischenbauer	61624	Fuggari	60618	Gaisberg	61724
Frischer	60803	Führer	60904	Gaisbergeralm	60819
Frischer	61605	Fünfhöf	60708	Gaisfeld	*61611
Frischer	61621	Fünfing	61747	Gaisgraben	61109
Frischerhütte	60803	Fünfing	61748	Gaishorn am See	*61210
Fritz	60332	Fünfing bei Gleisdorf	*61748	Gaismayeralm	60209
Fritz	61411	Fünfing bei Sankt Ruprecht	*61747	Gaisruck	60448
Fritz	61612	an der Raab		Gaißeregg	*60343
Fritzhof	61402	Funkl	61434	Gaißriegel	61019
Fritzler	61623	Funklhübl	61434	Gaißschlager	61313
Fröhlich	60807	Funklhütte	61425	Gaiswinkl	61215
Fröhlichberg	60329	Fürpaß	60311	Galberg	61403
Fröhlichberg	60421	Fürpaß	60342	Galer	61403
Fröhlichberg	60447	Furrach	*61208	Galgegg	60404
Frohnleiten	*60610	Fürst	60643	Galgenbichl	61242
Frohnleiten	61020	Fürst	60651	Galgenried	61737
Frojach	*61403	Fürst	61009	Gallabergweg	60204
Fromi	61615	Fürst	61106	Gallaun	61603
Frösau	*61748	Fürstaller	60216	Gallbrunn	61754
Frösauberg	61748	Fürstaller	61301	Gallbrunner	61754
Frösaugraben	61748	Fürstaller	61610	Gallegger	60209
Froschberg	61017	Fürstenbauer	61307	Galleiten	61101
Froschlacken	60424	Fürstenfeld	*60504	Galleralm	61107
Fröschnitz	61313	Fürstenhäusl	61106	Gallerhof	60604
Frozbacher	61110	Fürster	61212	Gallerhof	61107
Fruhmann	60813	Fürster	61236	Galles	61710
Frühwirt	60208	Fürstner	60221	Gallhof	*61207
Frutten	*60414	Furt	*61245	Gallmannsegg	*61603
Fuchs (2x)	61424	Furtberg	61245	Gallus	61308
Fuchs	60308	Furth	*60307	Galsterberger	61224
Fuchs	60311	Furth	*60821	Gamitz	60418
Fuchs	60313	Furth	*61246	Gamitz	61233
Fuchs	60610	Furthnerberg	60307	Gamling	*61734
Fuchs	60616	Fuscht	*60216	Gamlingberg	61734
Fuchs	60639	Fussi	61434	Gamlitz	*61009
Fuchs	60803			Gamlitzberg	61009
Fuchs	60906			Gamper	61223
Fuchs	61028			Gamperhütte	60802
Fuchs	61209	Gaal	*60904	Gampersberger	61223
Fuchs	61217	Gaaler Höhe	60804	Gams	*60610
Fuchs	61305	Gaalgraben	*60904	Gams bei Hieflau	*61211
Fuchs	61314	Gaalkönig	60904	Gamsbauer	60209
Fuchs in Gstanach	60726	Gaalreiter	60904	Gamsbauer	61211
Fuchsangerlhütte	61221	Gaalwaldhütte	60904	Gamsbacher Hütte	61302
Fuchsbauer	61306	Gaas	61720	Gamsforst	61211
Fuchsbauer	61608	Gaasgraben	61720	Gamsgebirg	*60333
Fuchsbauer	61708	Gabäcker	61236	Gamsgraben	*60610
Fuchsberg	60326	Gabelbauer	60743	Gamshütte	60819
Fuchsberg	*61208	Gabelhofensiedlung	60804	Gamsjäger (2x)	61310
Fuchsberg	61735	Gabelhoferhütte	60808	Gamsjäger	61250
Fuchsbrand	61715	Gaber	61425	Gangl	60339
Fuchsenhütte	60802	Gaberhell	61416	Gangl	60623
Fuchsgraben	60426	Gaberhöhe	61009	Gangl	61428
Fuchsgraben	60653	Gaberhütte	61428	Ganglgraben	61723
Fuchsgraben	60815	Gaberl	60906	Gangusberg	61105
Fuchshube	60821	Gaberling	61510	Ganing	61105
Fuchshütte	60906	Gaberling	61516	Gankl	61423
Fuchshütte	61208	Gaberlstraße	60906	Ganninger	61102
Fuchshütten	60803	Gabersdorf	*61008	Ganotz	61610
Fuchsjörgl	61607	Gabraun	*60213	Ganser	61221
Fuchsleck	60416	Gafferbauer	61408	Ganster	60719

Übersicht aller Siedlungsnamen

Ganster	61303	Geierhütte	60909	Gesäuseeingang	61201
Gantschenberg	60324	Geierkogel	60646	Gesslbauer	60749
Ganz	*61303	Geierleitengraben	60909	Geißberg	60420
Ganzalmhütte	61303	Geigenkogel	61239	Gestüthof	61408
Ganzbauer	60206	Geigental	61703	Gesundheitszentrum	60711
Ganzer	61103	Geiger	60211	Geweßler	61235
Ganzer	61111	Geiger	60813	Geyeregg	61101
Garanas	*60308	Geiger	60814	Gfang	61730
Garanashütte	60308	Geigergut	61310	Gfangen	60712
Garges	60822	Geigerhube	60802	Gflötzhütte	61304
Garrach	*61715	Geigl	61423	Gföllalm	60308
Gart	61617	Geigler	61420	Gföllalm	61217
Gartler	61425	Geiner	60913	Gföller	60906
Gartlerhof	61418	Geipersdorf	60302	Gföller	61237
Gartlgruber	61754	Geiregger	61750	Gföllgraben	*60813
Gartner	61006	Geisberg	60436	Gföllner	61223
Gaschbach	60815	Geisberg	61417	Gföllner	61243
Gaschbachgraben	60815	Geiseldorf	*60702	Giebler	60803
Gasen	*61711	Geislitzberg	61712	Giefer	60818
Gasenbach (2x)	61711	Geißalmjagdhütte	61118	Gielitz	61033
Gasengraben	61754	Geißbauer	61711	Gierner	61109
Gasselberg	*61611	Geißberger	60810	Gieselegg	*60343
Gasselhöhehütte	61232	Geißbichler	60730	Gießelsdorf	*60414
Gasselsdorf	*60336	Geißeckhütte	61417	Gießelsdorfberg	60414
Gasselsdorf	*60806	Geißer	60615	Gießenberg	*61615
Gassenalm	61237	Geißmoarhütte	61425	Gießerhuben	61114
Gassing	*60216	Geißriegl	61716	Gießhübl	60715
Gaßl	61036	Geißruckhütte	60821	Gießhübl	61708
Gastbauer	60645	Geißtanzhütte	61201	Giger	60820
Gasteiger	61235	Geistthal	*61604	Gigerhütte	60820
Gasthaus zum Bergkreuz	61228	Geistthal-Zerstreute Häuser	61604	Gigerl	61013
Gasthaus zum Erzberg	61112	Gelderbauern	61709	Gigging	*60449
Gasthaus zum Lugauer	61112	Geldhof	61716	Giging	60621
Gasthaus zur Eiche	61112	Gelsenberg	61220	Giglachseehütte	61232
Gasthaus zur Mühle	61112	Gelterhütte	60817	Gillersdorf	*60509
Gasthof Bachbrücke	61201	Gemeindealm	61101	Gillhart	60807
Gasthof Maler Brands	61431	Gensenberg	61030	Gimpelhöf	60723
Gasthof zur Gams	61209	Genser	61305	Gimpl	60305
Gastlhofer	61711	Genzenberg	60333	Gimpl	60327
Gastnerbauer	61239	Georgiberg	60309	Gimplach	*61102
Gastrumerhütte	61415	Georgiberg	61305	Gindl	61235
Gatschberg	61214	Georgskapelle	60309	Ginegg	61048
Gatschberger	61227	Gerbersdorf	*61031	Gingl	61428
Gatschen	*61203	Gerhaber	61616	Gintersdorf	60818
Gatschling	*61222	Gerhardshof	60306	Ginzenalm	61209
Gatschnig	61013	Gerichtsbergen	60504	Ginzinger	60213
Gatteregg	60405	Gerler	61709	Girtstatt	61245
Gaubauer	61754	Germanhütte	61417	Gjaid	61248
Gauglhof	61750	Gern	60649	Gladen	60514
Gauitsch	*61019	Gernalm	61209	Gladenhof	61103
Gaulhof	61720	Gerngroß	61415	Gladner	61237
Gaulhofer	61750	Gernhof	61301	Glanker	61623
Gausendorf	*61102	Gernschwaiger	61229	Glanz	60447
Gawinner	61314	Gerold	61107	Glanz	*61010
Gebell	61009	Gerold	61236	Glanz	61218
Gedersberg	60644	Geroldalm	60805	Glanz	61425
Geider	61307	Gersdorf	*60307	Glanzberg	60326
Geidl	61602	Gersdorf	*61225	Glanzer	61625
Geidl	61616	Gersdorf	61615	Glanzühle	60639
Geidl	61621	Gersdorf	61712	Glanzdorf	*61106
Geidlandrä	61602	Gersdorf an der Feistriz	*61712	Glaser	61714
Geier	*60739	Gersdorf an der Mur	*61041	Glashütte	60332
Geiereckalm	61303	Gersdorfberg	61712	Glashütten	60311
Geiergraben	61250	Gerstbreinsiedlung	61315	Glasnerhütte	60904
Geierhofer	61306	Gesäuse	61250	Glatz	60801

Übersicht aller Siedlungsnamen

Glatz	60906	Gniebingberg	60417	Gosch	61218
Glatzau	*60425	Gniebinger Mühle	60417	Goschenhütte	61425
Glatzberg (2x)	60420	Gnies	*61748	Goschgraben	60820
Glatzberg (2x)	60449	Goach	60307	Gosdorf	*61505
Glatzberg	60422	Gobernitz	*60912	Gosdorf-Au	61505
Glatzenberg	61740	Godi	61002	Goseritzalm	61226
Glatzental	*60454	Godi	61038	Gosing	61102
Glatzhofer	61708	Godritzberg	61417	Gosl	61006
Glauberg	60727	Goferhütte	61201	Göß	*61108
Glauregg	61035	Gögalalm	61251	Gössenberg	*61212
Glauning	61516	Gögel	60643	Gössendorf	*60418
Glawoggen	61746	Gogges	61610	Gössendorf	*60611
Gleichenberg Dorf	*60403	Goggitsch	*61746	Gössental	61731
Gleiming	*61232	Goggitsch-Zerstreute Häuser	61746	Gößgraben	*61102
Gleimingberg	61232	Göglburg	61403	Gößl	*61215
Glein	*60909	Goigner	60101	Gößler	60651
Gleinalm	60651	Goldbachalm	61209	Gößler	61602
Gleingraben	60909	Goldbacher	61209	Gößler	61605
Gleinstätten	*61011	Goldbichl	61238	Gößler Alm	61215
Gleinz	60339	Goldbüchler	60819	Gößler-Schwaiber	61215
Gleisdorf	*61713	Goldes	*61013	Gößmühle	61102
Gleißnerhof	60207	Goldfuß	61103	Gößnitz	61605
Glent	60341	Goldgruber	61211	Gößnitzgraben	61621
Glett	60645	Göldnerhütte	61417	Gößnitzwinkel	61605
Glimitzer	60220	Goldsberg	60723	Göstinger Forsthaus	60646
Glimitzer	61251	Goldsberg	60726	Götsch	61305
Glingler	60819	Goleralm	60205	Gotschidl	61421
Glischker	61429	Gölkbauer	61306	Götschl	60803
Glitzalm	60342	Gölkkapelle	61306	Götschl	61423
Globensattel	60332	Gollenbacher	61741	Götschlalm	60205
Globeregg	61026	Goller	60651	Göttelsberg	60642
Globitsch	60414	Golli	60334	Göttelsberg	*61730
Globitsch	61518	Golli	61425	Gottesgraben	61737
Glockenwirt	60342	Golli	61434	Göttfried	61415
Glockhansl	60738	Göllihube	61425	Gotthardsdorf	61416
Glöckl	60706	Göllihütte	61434	Göttling	*61020
Glöcklwirt	60607	Gollinghütte	61237	Gottsbach	*60910
Glojach	*60415	Göllisbauer	60203	Götttschach	60804
Glojachberg	60415	Gollmann	61621	Gottsgraber	60610
Glösalm	61236	Gollnegg	61001	Gottstalalm	61109
Glöselhof	61751	Gollner	60807	Götzau	61015
Glößl	60742	Gollob	61003	Götzaegg	61015
Gluchenegg	60449	Gollrad	*60207	Götzenbichl	61730
Gluß	61002	Gomersberg	60447	Götzendorf	*60736
Glycinengut	60617	Gondbauer	61306	Götzendorf	*60811
Gmain (2x)	61733	Gonitz	60434	Götzhof	60508
Gmein	60654	Gonitzberg	60450	Grabatz	61753
Gmeinalmhütte	60610	Gonitzleiten	61517	Grabelbauer	61750
Gmeinder	61415	Gontschnigg	60332	Graben	60321
Gmeiner	60910	Göpfart	61408	Graben	60404
Gmeiner	61115	Göpfried	61109	Graben	60424
Gmeiner	61237	Gopitzmüller	60803	Graben	60645
Gmeingrube	61114	Göpperl	61223	Graben	61226
Gmeinhof	61314	Gori	60801	Graben	61517
Gmoa	61708	Göri	61614	Grabenbäck	61708
Gmoarfranzl	61750	Göri	61621	Grabenbauer (2x)	61708
Gmosbauer	60626	Göriach	*60221	Grabenbauer	60101
Gnadler	61314	Göriacher Alm	60221	Grabenbauer	60211
Gnaning	*60609	Göribauer	61611	Grabenbauer	60326
Gnanitz	61235	Görifastl	61621	Grabenbauer	60610
Gnas	*60416	Göritz	*60212	Grabenbauer	60635
Gnasegg	60416	Goritz bei Radkersburg	*61514	Grabenbauer	60906
Gnaseggberg	60445	Gorl	60647	Grabenbauer	61021
Gnaser	61009	Gorner	61211	Grabenbauer	61033
Gniebing	*60417	Gosch	60820	Grabenbauer	61111

Übersicht aller Siedlungsnamen

Grabenbauer	61301	Gradenberg	*61609	Grasbergalm	61215
Grabenbauer	61611	Gradenfeld	*60656	Grasch	61218
Grabenbauer	61616	Gradenkönig	60904	Graschach	*60336
Grabenbauer	61717	Gradlhof	60653	Graschnitz	*60217
Grabenbaueralm	61248	Gradnerhof	61606	Graschnitzgraben	*60206
Grabenbauerhütte	61251	Graf	60307	Graschuh	*60325
Grabenberg	60434	Graf	60628	Grasdorf	*60422
Grabenberg	60445	Graf	60651	Grasdorfberg	60422
Grabenberg	61035	Graf	60703	Grasegg	60213
Grabenberg	61408	Graf	60716	Graskogelhütte	61102
Grabenfeld	60438	Graf	60805	Grasler	60904
Grabenfödl	60616	Graf	60820	Graslitz	61403
Grabenfranz	60637	Graf	61016	Graslupp	61435
Grabenhackl	60320	Graf	61037	Graßbichlerhütte	61248
Grabenhansl	60318	Graf	61306	Graßeckalm	61252
Grabhiasl	60328	Graf-Meran-Haus	61315	Grasser	60209
Grabhof	60439	Grafalm	60205	Grasser	60807
Grabenjosl	61615	Grafbauer	60801	Grasser	60819
Grabenklug	60307	Grafenalm	60913	Grasser	61613
Grabenkrista	60301	Grafenalm	61211	Grassl	60801
Grabenlipp	60338	Grafenalm	61220	Grassl	61104
Grabenmöcherl	60736	Grafenalm	61405	Graßl	61227
Grabenmoser	60311	Grafenberg	60707	Graßler	60820
Grabenmühle	61613	Grafenberg	60909	Graßler-Hochhütte	60820
Grabenmüller	60742	Grafenbergalm	61217	Graßlerhütte	60820
Grabenschuster	61314	Grafenbichl	61408	Graßlehen	61227
Grabenstocker	60801	Grafendorf Bahnhof	60707	Graßnitz	*60202
Grabenurban	61743	Grafendorf bei Hartberg	*60707	Graßnitzberg	*61039
Grabenviertel	60730	Grafendorf bei Stainz	*60334	Graßnitzburg	61039
Grabenwarter	60616	Grafenhofsiedlung	60101	Gratkorn	60613
Grabenwarth	*61612	Grafenhube	60904	Gratwein	*60614
Grabenweber	61013	Grafenhube	61252	Gratz	60620
Grabenwirt	61417	Grafenhütte	60820	Gratzer	61606
Graberberg	60452	Grafenhütte	61405	Gratzjörgl	61602
Graberberg	60640	Grafenhütte	61431	Gratzl	61030
Grabersdorf	*60419	Gräfin	60307	Gratzn	60316
Grabersdorfberg	60419	Grafmichl	60642	Gratzn	61602
Gräbisch	61301	Graggerer	*60334	Graualm	60221
Grablbauer	60719	Graggererberg	60334	Graundl	61711
Grablbauer	61307	Graggoberhütte	61425	Grausbauer	60328
Grabler	60204	Graglhansl	60725	Grautsch	60913
Grabler	60209	Grah	61236	Grautschenhof	61313
Grabler	60719	Grail	61614	Grauzberg	60447
Grabler	61110	Grain	61410	Graz,01.Bez.:Innere Stadt	*60101
Grabler	61306	Graingeck	60456	Graz,02.Bez.:Sankt Leonhard	*60101
Grablerhütte	60817	Gralla	*61012	Graz,03.Bez.:Geidorf	*60101
Grabmaier	60805	Grambach	*60612	Graz,04.Bez.:Lend	*60101
Grabmoar	60822	Grambichler	61605	Graz,05.Bez.:Gries	*60101
Grabmoar	61113	Grambichler	61606	Graz,06.Bez.:Jakomini	*60101
Grabmoarhütte	60802	Granegg	61306	Graz,07.Bez.:Liebenau	*60101
Grabner	60707	Granglalm	61237	Graz,08.Bez.:Sankt Peter	*60101
Grabner	60716	Granitz	61745	Graz,09.Bez.:Waltendorf	*60101
Grabner	61019	Granitzen	*60810	Graz,10.Bez.:Ries	*60101
Grabner	61251	Granitzer	61427	Graz,11.Bez.:Mariatrost	*60101
Grabner	61303	Granitzer	61745	Graz,12.Bez.:Andritz	*60101
Grabner	61418	Granitzhütte	60803	Graz,13.Bez.:Gösting	*60101
Grabner	61428	Grankberg	60455	Graz,14.Bez.:Eggenberg	*60101
Grabner	61433	Granksetz	60455	Graz,15.Bez.:Wetzelsdorf	*60101
Grabner	61706	Granlwirt	60307	Graz,16.Bez.:Straßgang	*60101
Grabneralmhaus	61250	Grantensteinbauer	60320	Graz,17.Bez.:Puntigam	*60101
Grabnerberg	61716	Grantner (bei Unterrohrbach)	61616	Grazer	61421
Grabnerhof	61216	Grantner (bei der Hebaln)	61616	Grazer Hütte	61405
Grabnerhütte	61428	Grantschl	61013	Grazer Vorstadt	60504
Graden	*60904	Graphitbergbau Kaisersberg	61115	Grazerberg	61109
Graden	*61606	Grasberg	61403	Grazerhütte	61421

Übersicht aller Siedlungsnamen

Grebenzen Schutzhaus	61422	Greith	*61113	Grillkogel	61013
Grebin	60301	Greith	61115	Grillschmied	61408
Greger	60607	Greith	61245	Grimminghütte	61235
Gregerbauer	60654	Greith	*61302	Gritschalm	60215
Gregerbauer	61316	Greith	61410	Gritschenberg	*61227
Gregerbauer	61602	Greith	61417	Groaß	60301
Gregerhansl	60310	Greith	61421	Gröbach	61510
Gregerlhütte	61417	Greith	61424	Grobbauer	61229
Gregorbauer	60207	Greith	61745	Gröbler	60610
Gregorbauer	60906	Greithbauer	61247	Gröbler	61428
Gregorbauer	61306	Greithbauer	61313	Gröblhütte	61421
Gregorbauer	61622	Greithberg	60449	Gröbming	*61213
Gregorhansl	60302	Greither Hütten	61417	Grofn	61624
Gregorhansl	60315	Greithube	60801	Grohberger	60811
Gregorhansl	60307	Greitjosl	60644	Groisbrunn	61305
Gregormichlalm	60308	Greitseppl	60334	Grollanderl	60637
Gregorsima	61425	Gremschlag	61714	Gronald	61424
Greierhof	60208	Grenimoar	60802	Gröndahlhaus	60909
Greif	60802	Grenner	61209	Groß	60306
Greifenberg	61112	Grenzlandhof	60414	Groß	61606
Greifensteiner	60207	Gressenberg	*60311	Groß Hagen	61601
Greilberg	60735	Gressenberg Schattseite	60311	Groß Sankt Florian	*60312
Greim	*60307	Gressenberg Sonnseite	60311	Groß-Gößgraben	61108
Greim	61425	Gressenberger	61616	Groß-Guggitzer	60215
Greimegger	60813	Gressenberger	61750	Groß-Kollegger	61624
Greimelalm	61220	Gresserthütte	60207	Großannerl	60307
Greimelbacher	61236	Grethhütte	61235	Großauer	61711
Greimhaus	61425	Greuth	60514	Großbach	60704
Greimhütte	61425	Griebach	60437	Großbär	60802
Greiml (2x)	61235	Gries	61505	Größbauer	60306
Greiml	60808	Griesbachgraben	61315	Großbauer	60807
Greiml	61119	Griesbauer	60623	Größbauer	61316
Greiml	61722	Griesbauer	61021	Großbauer	61619
Greinbach	60708	Griesbauer	61046	Großbichler	61229
Greisbach	60310	Griesebner	61241	Großbodenalm	61312
Greischl	60513	Grieshof	60416	Großbrandstätter	61606
Greisdorf	*60310	Grieshof	61216	Großbreineder	60719
Greiß	61417	Griesmoar	61210	Großburger	61425
Greißberger	60904	Griesmoar	61219	Große Lachtalhütte	61429
Greißbergerhütte	60904	Griesmoaralm	60805	Großebehnhütte	61607
Greit	60450	Griesmoarhube	60805	Großegg	60901
Greitbauer	60334	Griesmoarhütte	60803	Großegg	61250
Greitbauer	61315	Griesmoarhütte	60817	Großegg	61716
Greitern	60434	Griesmoarhütte	60909	Grossenbauer	61306
Greitfranzl	60326	Grießbach (2x)	60405	Größenberg	*60803
Greith	*60207	Grießbach	61239	Größenbergalm	61203
Greith	60221	Grießegg	60456	Grosser	60906
Greith	*60327	Grießer (2x)	61604	Grosser Hofbauer	61711
Greith	60415	Grießnergut	61430	Grosserhütte	60909
Greith	60449	Grießnerhütte	61430	Großfeistritz	*60809
Greith	60607	Griesweber-Hochalm	61216	Großfeiting	*61001
Greith	60634	Griesweber-Niederalm	61216	Großfelgitsch	61015
Greith	60645	Grieswirt	60820	Großfelgitschberg	61015
Greith	60708	Griggling	60330	Großfözl	61101
Greith	60733	Grill	60420	Großfrieß	60203
Greith	60811	Grill	61037	Großgier	61746
Greith	*60814	Grillberg	61027	Großgrabner	61408
Greith	*60911	Grillberg	61036	Großgraden	60331
Greith	61004	Grillbichl	61730	Großhaide	60739
Greith	*61019	Grillbichler	61111	Großhansl	60340
Greith	61021	Grillenberger	60307	Großhart	*60709
Greith	*61033	Griller	61434	Großhartmannsdorf	*60505
Greith	61040	Grillerhütte	60815	Großhebert	61429
Greith	61046	Grillerstadl	60815	Großheidenbauer	61306
Greith	61048	Grillgraben	60813	Grössing	*61043

Übersicht aller Siedlungsnamen

Größing	61210	Grub	61750	Grubgraben	60449
Größing	*61518	Grub	*61751	Grubhof	60704
Grössingeralm	61219	Grub I	*60447	Grubhof	60816
Größinghütte	60909	Grub II	*60429	Grubhofalm	60904
Großkarter	61506	Grub bei Groß Sankt Florian	*60339	Grübler	61427
Großklein	*61013	Grub bei Sankt Ruprecht an	*61747	Grubtal	*61009
Großkögeln	60455	der Raab		Gruisla	*61509
Großkögeln	60514	Grubau	60218	Grün	60808
Großkolmitscher	60213	Grubbach	60420	Grünangerhütte	60308
Großlahner	61301	Grubbauer	60203	Grünau	*60218
Großlammer	60213	Grubbauer	60603	Grünau an der Laßnitz	*60312
Großlammer	61305	Grubbauer	60634	Grünaumühle	61505
Großleiten	60509	Grubbauer	60749	Grünbauer (2x)	61221
Großlieschen	61024	Grubbauer	60906	Grünbauer	60309
Großlobming	*60905	Grubbauer	61230	Grünbaumgarten	60320
Großmagerl	60649	Grubbauer	61303	Grünberg	60315
Großmanningberg	60413	Grubbauer	61313	Grünbichl	61238
Großmarker	61741	Grubbauer	*61741	Grünbichler	60904
Großmichl	60307	Grubbauer	61754	Grünbründlkapelle	61704
Großmirthofer	61754	Grubberg	*60314	Grünbühelalm	61430
Großnestelbauer	60649	Grubberg	60339	Grund	61305
Großofner	61607	Grubberg	60429	Grund	61316
Großpesendorf	*61721	Grubberg	60441	Grundbauer	61315
Großprethal	*60801	Grubberg	60447	Grundbauernhütte	61315
Großproger	60203	Grubberg	60626	Grundberg	60455
Großreifling	*61221	Grubberg	60702	Grundfrank	61007
Großrieger	60810	Grubbründl Kapelle	61751	Gründl	61204
Großschoberbauer	61248	Grubdorf	60339	Grundlehner	61236
Großschoberbaueralm	61248	Grubdörfel	61722	Grundsee	61215
Großschwammberger	60206	Grubegg	60339	Grundner	60603
Großsöding	*61622	Grubegg	60454	Grundner	60613
Großsölk	*61214	Grubegg	61226	Grundner	61424
Großstatzenberg	60447	Gruben (2x)	61207	Grundner	61429
Großsteinbach	*60505	Gruben	60326	Grundnerhütte	61421
Großsteinbauer	60321	Grubenbauer	60613	Grünfeldsiedlung	60612
Großsteinberg	60513	Grubenhäus	61313	Grünhube	60906
Großsteiner	61425	Grubenjosl	60308	Grünhübl	60806
Großsteinerbauer	61741	Grubentözl	61610	Grünhütte	61607
Großstübing	*60615	Gruber	60209	Grünkaralm	61246
Großstübing-Zerstreute	60615	Gruber	60723	Grünmüller	60906
Häuser		Gruber	60729	Grünmüllerhütte	60817
Großsulz	*60624	Gruber	60812	Grünsteindl	60804
Großthoma	61119	Gruber	60813	Grünwald	60403
Großulli	61605	Gruber	60815	Grünwaldkaralm	61208
Großveitsch	*61315	Gruber	60821	Gsal	60822
Großveitschtal	61315	Gruber	60904	Gschader	60723
Großwaitzer	61301	Gruber	60910	Gschaid	61731
Großwalz	*61037	Gruber	61115	Gschaid	61745
Großwilfersdorf	*60506	Gruber	61119	Gschaid bei Birkfeld	*61714
Großwöllmiß	*61621	Gruber	61203	Gschaid bei Weiz	*61731
Großwuggitz	60313	Gruber	61224	Gschaidbacher	60213
Großzöbingberg	61746	Gruber	61241	Gscheidegger	61219
Großzogalm	61203	Gruber	61306	Gschernhütte	61434
Großzoisl	61605	Gruber	61313	Gschiederhütte	61229
Grötsch	*61033	Gruber	61316	Gschirrhoarhütte	60803
Grotscheralm	61424	Gruber	61420	Gschlößl	*61207
Grottenhof	60803	Gruber	61423	Gschmaier	*61712
Grottenhof	*61018	Gruber	61431	Gschnaidt	*60616
Grub	60449	Gruber	61728	Gschnaidt	61707
Grub	60707	Gruberalm	60911	Gschöder	60207
Grub	61014	Gruberalm	61210	Gschrepl	60338
Grub	61407	Grubergut	61248	Gschwandalm	61204
Grub	61722	Gruberhof	61108	Gschwandt	61310
Grub	61747	Gruberhütte	61238	Gschwandtner	61229
Grub	61749	Grubfeldsiedlung	61741	Gschwendner	61744

Übersicht aller Siedlungsnamen

Gschwendt	*60626	Gürtelwirt	61211	Hackensteiner	60610
Gschwendt	*60643	Gurz	61610	Hacker	60307
Gsellmann	61501	Gussendorf	*60312	Hacker	60801
Gsengalm	61241	Gußwerk	*60207	Hacker	61316
Gsiegerhütte	61243	Gusterheim	*60814	Hacker	61616
Gsöll	60801	Gut	61215	Hackerberg	60406
Gsoll	61101	Gut Fraisen	60218	Hackl (2x)	60310
Gsoller	61302	Gut Münichhof	61623	Hackl	60326
Gsollhütte	61101	Gutenacker	*60327	Hackner	60913
Gsprangalm	61207	Gutenberg	61715	Hader	61229
Gspurnnig	61621	Gutenberg-Loretosiedlung	61715	Haderberg	60315
Gstadtmaier	61216	Gutenbrunn	61307	Haderberg	61518
Gstatt	61225	Gutenbrunn	61311	Hadergasse	*61603
Gstattbauer	60822	Gutendorf	*60424	Hadernigg	*60301
Gstättenfeld	60422	Gütersberg	61430	Hadersberg	61745
Gstatterboden	61219	Gutesser	60908	Hadersdorf	61305
Gstatterboden	*61250	Gutjahr	60221	Hadler	61239
Gstatterboden-Zerstreute	61250	Gutjahr	60810	Hadler	61248
Häuser		Gutschi	60311	Hadlerhütte	60911
Gstatterbodenbauer	61250	Gutschy	60342	Hafenbergmühle	60639
Gstatthof	61238	Guttenberghaus	61236	Hafendorf	*60209
Gstattmaier	61216	Gutwein	61103	Hafenscher	61750
Gstattmoar	60911	Gutzhof	61711	Hafflernalm	60911
Gstattmoaralm	61108			Haflingerhof	60639
Gstattmoarhof	61110		H	Hafner	61228
Gstattmoarhube	61108	Haag	*60433	Hafnerboden	61221
Gstättner	60804	Haag	60815	Hafning	*61103
Gstauda	60626	Haag	61415	Hafning	*61730
Gstein	61410	Haagergreith	60433	Hafningberg	61730
Gstettenhof	60208	Haaranger	60645	Hagauer	61248
Gstieberhube	60818	Haarbach	60419	Hagenbach	61109
Gstoderhütte	61426	Haarer	60645	Hagendorn	60607
Gugetzer	61425	Haas	60307	Hagenhuber	60203
Gugga	60209	Haas	60725	Hagenhübler	60801
Guggenbach	60651	Haas	60738	Hagersiedlung	61431
Guggendorf	*60736	Haas	61427	Haggenalm	61119
Guggi	61602	Haas	61621	Hagmoar	61435
Guggi	61612	Haas in der Sag	60735	Häher	61110
Guggimoarhütte	60909	Habach	60906	Hahnbauer	60650
Guggimörth	61602	Habegg	*60420	Hahnenschloß	61602
Guggitzberg	60442	Habenbacher	61119	Hahnfalzberg	61416
Guggitzgraben	*60442	Habererhube	60813	Hahnhofhütte	60310
Guggumoar	60910	Haberfelner	61307	Hahnhütte	60213
Gugibauer	61612	Habergell	60803	Haid	61211
Gugler	61305	Haberhofer	61741	Haidbauer	60726
Guglitz	60339	Haberl	60613	Haidbichl	60744
Guglitz	61017	Haberl	*60736	Haide	60406
Guldendorf	61401	Haberl	61108	Haide	60733
Gullialm	61430	Haberl	61119	Haidegg	60101
Gulling	61229	Haberl	61226	Haidegg	60654
Gulsmoaralm	60911	Haberl	61306	Haideggendorf	*60721
Gumpenalm	61214	Haberl	61419	Haiden	60322
Gumpenberg	*61217	Haberl	61711	Haiden	60343
Gumpenstein	61218	Haberlalm	61119	Haiden	60725
Gumpentalalm	61217	Haberlalm	61250	Haidenbauer	60654
Gumpers	60634	HaberlStall	61711	Haidenberg	60450
Gumpold	60749	Habersack	60708	Haidendörfl	61754
Gundakar	60636	Habersdorf	*60710	Haidenfeld	61702
Gundersdorf	*60314	Habertheuer	60218	Haidenhöf	60738
Gundersdorf	*61027	Hachegger	60906	Haidner	60301
Gündorf	*61032	Hackalm	61101	Haidnerer	60742
Gündorfberg	61032	Hackbauer	61750	Haidnerhof	60707
Gunegg	60651	Hackenschmied	60906	Haidnerhof	61117
Guntschenberg	60340	Hackenschmiede	61221	Haidinger	61314
Gurniser	60215			Haidner	61722

Übersicht aller Siedlungsnamen

Haidnergraben	61517	Halterhütte-Vordere Staritzen	60207	Hansbauer	61604
Haidschuster	60721	Halterhüttel	61245	Hansbauer	61607
Hainbachstein	61205	Haltjosl	60601	Hansbauer	61619
Hainbichler	61108	Hamburg	60425	Hansbauerhütte	60209
Haindl	61201	Hamet	*60422	Hansbauerhütte	60813
Haindl	61229	Hameta	61113	Hansbauerhütte	61304
Haindler	61111	Hametberg	60422	Hansbauerhütte	61421
Haindlgraben	61111	Hameter	61111	Hanschbacher	61301
Haindlgraben	61206	Hamlitsch	61512	Hansebner	61241
Haindlkarhütte	61219	Hammer	60620	Hansenalm	61241
Haindlmoar	60814	Hammer	60805	Hansenhof	60211
Hainersdorf	*60507	Hammer	60815	Hansenhütte	60209
Hainfeld bei Fürstenfeld	*60506	Hammer	61234	Hansenhütte	61430
Haingartner	60802	Hammer	61246	Hanserveit	61602
Haingartnerhütte	60813	Hammer	61732	Hansgaugl	61750
Hainreicher	60816	Hammer	61745	Hansl	60746
Hainsdorf	61504	Hammerfeld	60627	Hansl am Weg	60719
Hainsdorf im Schwarzaual	*61014	Hammergraben	60914	Hansl im Berg	61105
Hainsdorf-Brunnsee	*61504	Hammerhütte	60805	Hansl im Berg	61119
Hainsdorfberg	61014	Hammerjäger	60904	Hansl im Brand	61119
Hainz	61435	Hammerl (2x)	61424	Hansl im Greith	61302
Hainzl	60813	Hammerl	60610	Hansl in Hof	60741
Hainzl	60815	Hammerl	61115	Hansl in Reith	61741
Hainzl	61610	Hammerl	61208	Hanslbauer	61313
Hainzlhütte	60802	Hämmerl	61230	Hanslgrabner	61302
Hainzlhütte	61405	Hammerl	61407	Hanslhütte	61103
Haizl	61306	Hammerlbauer	60653	Hanslhütte	61203
Halbenrain	*61506	Hammermühle	60625	Hanslhütte	61247
Halbensteiner	61741	Hammermühle	60720	Hanslhütte	61252
Halbmoar	61410	Hammersberg	61715	Hansliner	61604
Hall	*61216	Hammersberg	61749	Hanslstefl	60646
Hall-Zerstreute Häuser	61216	Hanauer	61720	Hanslthoma	61419
Hallegg	61312	Handhütte	60221	Hansmeier	60623
Haller	60601	Handl	60610	Hansmörtl	60307
Haller	60739	Handl	60613	Hanspirker	60801
Haller	61114	Handlalm	61118	Happelhütte	61251
Haller	61617	Handler	61307	Haranger	61250
Hallerhaus	60721	Handleralm	61207	Harb	61111
Hallersdorf	*61620	Handlgraben	61015	Hardegg	*61024
Hallinger	61418	Handlmoar	60817	Hardt	60648
Hallinger	61430	Hanegggruber	60610	Haregg	60725
Hallingerhütte	61418	Hanfen	61119	Haretz	60422
Hallingerhütte	61430	Hangleitenhütte	60819	Harießhütte	61434
Halltal	*60208	Hangleitner	61304	Haring	60220
Hallweg	61238	Hanglerhütte	61425	Haring	61710
Halmanderl	60338	Hanischbühel	61207	Haringgraben	60220
Halmerhube	61401	Hanker	61608	Harissen	61745
Halser	61104	Hannebauer	61417	Harkamp	61033
Halseralm	61232	Hans Giegerl-Siedlung	61609	Harl	*61740
Halserhütte	61415	Hans im Brand	60819	Harla	61032
Halsmoar	61205	Hans im Eck	60645	Harlbauer	61732
Halsmoaralmhütte	61205	Hans im Stein	61303	Harlbertl	61732
Halt (2x)	61512	Hans-Kerrlhütte	60213	Harmenter	60906
Halt	60725	Hans-Prosl-Haus	61110	Harmenterhütte	60817
Haltbauer	60735	Hans-Wödl-Hütte	61212	Harmeralm	61220
Haltbauer	61744	Hans-im-Winkel-Hütten	61303	Harold	60610
Halterhütte	60802	Hansa	60404	Harrachberg	60426
Halterhütte	60819	Hansbauer	60219	Harrahof	60339
Halterhütte	61109	Hansbauer	60320	Harrant	60801
Halterhütte	61115	Hansbauer	60802	Harras	60705
Halterhütte	61209	Hansbauer	60811	Harras	60709
Halterhütte	61315	Hansbauer	60815	Harras	60739
Halterhütte	61425	Hansbauer	61306	Harrberger	60203
Halterhütte beim Seifriedkar	61241	Hansbauer	61307	Harrer	60610
Halterhütte-Hintere Staritzen	60207	Hansbauer	61602	Harrerhof	60641

Übersicht aller Siedlungsnamen

Harrerhütte	61709	Hartleb	60804	Hasjosl	60307
Harri	61009	Hartfeld	60428	Haslach	*61011
Harrötztberg	61033	Hartlgraben	61115	Haslach	61242
Harsbach	61206	Hartmann	61305	Haslach an der Stiefing	*61027
Harschtl	61221	Hartmannseck	60206	Haslachmühle	61027
Hart (2x)	60607	Hartner	61007	Haslau	60648
Hart	60101	Hartnermichl	61013	Haslau bei Birkfeld	*61717
Hart	60307	Hartschneider	61007	Hasler	60814
Hart	60325	Hartschuster	60339	Hasler	60816
Hart	60336	Hartsimmerl	60908	Hasler	60820
Hart	60431	Hartsteinwerke Preg	60910	Hasler	61306
Hart	60435	Hartwald-Siedlung	61609	Hasler	61427
Hart	60613	Hartweber	60637	Haslerhütte	61421
Hart	60634	Has	61305	Haslinger	61239
Hart	60635	Hasbach	60205	Haslober	61409
Hart	*60913	Hasberger	61604	Haslwirt	61424
Hart	61014	Haschberger	60821	Hasreith	*60339
Hart	61707	Haschtlhütte	61251	Hassegg	61223
Hart	61710	Hasel	60607	Haswahütte	61405
Hart	*61726	Haselbach	60302	Hattenbacher	60203
Hart	61730	Haselbach	*60322	Hatzenberg	60450
Hart	61731	Haselbach	*60424	Hatzendorf	*60420
Hart	*61736	Haselbach	60438	Hatzl	61425
Hart	*61737	Haselbach	60455	Hatzl	61428
Hart	61748	Haselbach	*60602	Hatzl	61606
Hart bei Eggersdorf	*60634	Haselbach	60749	Hatzlhütte	61434
Hart bei Graz	*60617	Haselbach	61403	Haubenhofer	60743
Hart bei Straden	*61517	Haselbach	*61502	Haubenwallner	61711
Hart bei Wildon	*61040	Haselbach	61730	Hauber	60651
Hart-Oberberg	61517	Haselbach bei Weiz	*61730	Haubmann	60904
Hart-Puch	61707	Haselbachberge	61502	Haubmannhütte	60904
Hart-Unterberg	61517	Haselbacher Feld	61502	Hauenstein	61603
Hartbauer	60327	Haselbauer	60342	Hauer	61418
Hartberg	*60710	Haselberg	60508	Hauer	61744
Hartberg	60736	Haselberg	60704	Hauereckhütte	61306
Hartbergen	60450	Haselebner	61210	Hauereckhütte	61744
Hartbergen	60509	Haselgarten	60434	Haufenreith	*61720
Hartbergschlößl	60509	Haselgraben	60438	Haug	60219
Hartegg	60455	Haselgräber	60706	Haug	60909
Härtehammer	60207	Haselhof	60704	Haugalm	60219
Hartelsgrabenhütte	61219	Haselkaralm	61219	Haus	*61217
Hartensdorf	*61712	Haselmann	60822	Haus der Stille	61035
Hartenstein	61706	Haselmayerhütte	61430	Hausbauer	61305
Harterberg	61707	Haselmühle	60448	Hausbauer	61720
Harterwirt	60643	Haselried	61033	Hausberg	60424
Hartfeld	61034	Haselsdorf	*60618	Hausberg	60711
Harthof	61747	Haselsdorfberg	*60618	Hausberg	60723
Hartinger	61108	Hasenbach	61416	Hausberg	60743
Hartjakl	60334	Hasenbacher	61410	Hausberger	60904
Hartjögerl	60324	Hasenbacher	61417	Hausberger	61305
Hartjogl	60334	Hasenbacher	61423	Hausdorf	*61620
Hartl	60301	Hasenbauer	61303	Hausdorf	*61624
Hartl	60410	Hasenbauer	61307	Hausdorfberg	61624
Hartl	*60712	Hasenburg	61716	Hausegg	60607
Hartl	60734	Hasendorf an der Mur	*61045	Häuselalm	60214
Hartl	61425	Hasenegg	60416	Häuselbauer	61625
Hartl	61434	Hasenerdl	60428	Hauser	60203
Hartl	61520	Hasenhüttl	61729	Hauser Kaibling	61217
Hartl	61624	Hasenkeusche	61101	Hauserbauer	60802
Hartl	61719	Hasenkogel	61024	Hauserbauerhütte	60906
Hartl bei Fürstenfeld	*60514	Hasenmühle	61715	Hauserbauerhütte	61425
Hartlamhütte	61417	Hasensattel	60805	Hauserberg	61217
Hartlbauer	60610	Hasenwilzinghütte	61101	Hausererhütte	61421
Hartlberg	60417	Hasi	60616	Hausergraben	60906
Hartlberg	60424	Hasiba	60609	Häuserl im Wald	60645

Übersicht aller Siedlungsnamen

Häuserl im Wald	61225	Heißberg (2x)	60410	Heumann	61304
Hausgrabenhütte	61115	Heißenalm	61232	Heuweber	60612
Haushofer	60736	Heitzer	60213	Hiasala	61418
Hauskahr	60439	Helfbrunn	61505	Hiasbauer	60650
Häusla	*60438	Helfbrunn	61515	Hiasbauer	60819
Hauslackner	61119	Helfenegger	61301	Hiasbauer	60906
Häuslbauer	61218	Helfer	60651	Hiasbauer	60909
Häuslbauer	61251	Helfer	61416	Hiasbauer	61306
Häuslbauer	61623	Helmbühel	61207	Hiasbauer	61316
Hausleiten	60329	Helpferer	61236	Hiasbauer	61617
Hausleiten	61751	Hemetriegl	61030	Hiasbauerhütte	60909
Hausleitner	61105	Hemmer	61610	Hiasbauerhütte	61417
Häusler	60203	Hemmer	61625	Hiasbauernalm	60207
Häusler	61208	Hemmerberg	*61610	Hiasl	60723
Häusleralm	61208	Hemmerchristi	61612	Hiasl	61720
Häuslvalti	60326	Hemmerjörgl	61612	Hiasl auf der Höh	60736
Hausmann	61425	Hemmermoser	61205	Hiasl im Reith	61105
Hausmannstätten	*60619	Hemmermoser	61221	Hiasl in der Alm	61305
Hauswiese	60747	Henaralm	61215	Hiaslegg	61103
Hauswirthshof	61708	Hendlerhütte	61428	Hiaslhof	61035
Hautzenbichl	*60908	Hengsberg	*61017	Hiasnhütte	61417
Hautzendorf	*60652	Hengster	60913	Hiasnhütte	61430
Hauzenbauer	61303	Hening	61740	Hibler	61602
Hebalm	61616	Hennbauer	61313	Hiden	61623
Hebenstreit	61220	Herbersdorf	*60325	Hidner	60616
Hebenstreit	61230	Herberstein	60743	Hiebl	61033
Hecher	60610	Herbst	60645	Hiebler	61606
Hechl	61235	Herbst	60818	Hiebler	61613
Hechtensee	60218	Herk	60302	Hiebüchl	60513
Hechtl	60324	Herk	60904	Hieden	61601
Heckerberg	60711	Herk	60913	Hiedner	60615
Heckerl	61037	Herkhütte	60302	Hieflau	*61104
Heidelbauer	60812	Herkhütte	60816	Hieger	61114
Heiderberg	60510	Herler	60203	Hienharthütte	61112
Heiderberg	61716	Herlwirt	61612	Hiening	60632
Heidmoar	60911	Hermann	61010	Hiening	60645
Heigger	60616	Hermann in Reith	61743	Hierand	61229
Heigger	61604	Hermisdorf	60626	Hiering	60723
Heil	60725	Herrenalm	61207	Hiermanner	61301
Heilbrunn	61732	Herrenberg	60216	Hierzegg	61236
Heilig Kreuz	60745	Herrenhaus	60218	Hierzer	61620
Heiligen Wasser	61603	Herrenwald	61209	Hiesel	60721
Heiligenbrunn	60737	Herrnalm	61708	Hieselbauer	60338
Heiligenbrunn	61108	Herrnberg	*60506	Hilm	60706
Heiligenbrunn	61218	Herterhöhe	61410	Hilmer	61115
Heiligenkreuz am Waasen	*61015	Hery	61429	Hilzer	60651
Heiligenstadt	61422	Herzog	60327	Himberg	60414
Heiliger Berg	61601	Herzogberg	61305	Himberg	60451
Heiligwasserkapelle	60651	Herzogberg	61602	Himberg	*60603
Heiling	60729	Heschl	60741	Himmelbauer	61226
Heilingner	60820	Hesele	61307	Himmelreich	60612
Heiltherme Bad Waltersdorf	60748	Hessenberg	*61114	Himmelreich	60618
Heimmoseralm	61251	Hessenbergsiedlung	61114	Himmelreich	60619
Heimreith	61233	Hessenbergstraße	61114	Himmelreich	60655
Heimschuh	*61016	Heßhütte	61219	Hinker	61722
Heimwirt	61706	Hessl	60802	Hinkerlehen	61237
Heindl	60637	Hetz	61212	Hinreicher	60301
Heindl	61223	Hetzendorf	*60804	Hintenkogl	61207
Heindleckhütte	61108	Heuberg	*60211	Hinter	61245
Heindler	61611	Heuberg	60650	Hinter-Tremmel	60913
Heinrichberg	61026	Heuberg	*61222	Hinteralm	60904
Heinzeneben	61223	Heuberger	61751	Hinteralm	61429
Heinzleralm	60214	Heuegg	61033	Hinterau	61215
Heiss	61226	Heufleck	61229	Hinterau	61248
Heiß	61743	Heuholz	*60318	Hinterauer	61229

Übersicht aller Siedlungsnamen

Hinterbach	61420	Hinterleiten	60612	Hirtl	61422
Hinterberg	*60219	Hinterleiten	60738	Hirtl	61606
Hinterberg	60326	Hinterleiten	61313	Hirtz	60221
Hinterberg	60417	Hinterleiten	61714	Hirz	61212
Hinterberg	60427	Hinterleiten	61728	Hirzegger	61604
Hinterberg	60449	Hinterleiten	61746	Hirzenbühel	60658
Hinterberg	60632	Hinterleiten	61752	Hirzenriegel	60410
Hinterberg	*61108	Hinterleitner	61219	Hirzer	61751
Hinterberg	61238	Hinterleitner	61312	Hirzi	60339
Hinterberg	61418	Hinterleitner	61744	Hirzi	60913
Hinterberg	61419	Hinterleitner	61750	Hirzmann	61602
Hinterberg	61709	Hinterleitneralm	61219	Hirznlehen	61227
Hinterberg	61725	Hinterleitneralm	61312	Hitzendorf (2x)	60645
Hinterberger-Teltschenalm	61226	Hinterlobming	61115	Hitzendorf	*60620
Hinterberghütte	60808	Hintermühlen	61405	Hitzmannsdorf	61410
Hinterbichl	61413	Hintermüller	60204	Hobereralm	61222
Hinterbrühl	60101	Hintermüller	60909	Höberl	61731
Hinterbüchl	60713	Hintermüller	61115	Höbing	60729
Hinterbüchl	60715	Hinterposern	61204	Hobisch	61239
Hinterbuchrieser	60216	Hinterreiter	61221	Höch	*61030
Hinterburg	*61415	Hinterrohr	60509	Hochacker	61715
Hinterdiesberger	60206	Hinterschlaghütte	61434	Hochaigneralm	61235
Hintere Ebneralm	60802	Hinterschwabeltal	61221	Hochalm	61108
Hintere Eßling	61205	Hintersieding	60803	Hochalm	61417
Hintere Flitzenalm	61210	Hinterstatt	61206	Hochalm	61434
Hintere Gartlerhütte	61405	Hintertal	60906	Hochalmhütte	60308
Hintere Grieserhütte	61428	Hintertal	60909	Hochalmhütte	61101
Hintere Härtlebhütte	60815	Hintertober	*61736	Hochanger-Weitental	60204
Hintere Klausgrabenhütte	61240	Hintertriebental	60805	Hochangerschutzhaus	60204
Hintere Kurz	60819	Hinterwald	60701	Hochaugenweide	61519
Hintere Mörsbachalm	61209	Hinterwald	61220	Hochbär	61208
Hintere Pöllau	61425	Hinterwildalpen	61251	Hochbauer	61606
Hintere Roßalmhütte	61434	Hinterwinkel	60815	Höchbauer	61714
Hintere Striegleralm	61220	Hinterzwiesel	61248	Hochberger	61222
Hintereben	61314	Hirkl	60901	Hochbichler	61211
Hinterecker	60211	Hirnalm	61103	Hochbrandhütte	60904
Hinteregg	60325	Hirnblickkoller	61015	Hochbrudersegg	61030
Hinteregg	60415	Hirnsdorf	*61718	Hochbundsschuh	61613
Hinteregg	*60738	Hirritschberg	61037	Hochdraschl	61419
Hinteregg	60740	Hirschbach	61312	Hocheckalm	61315
Hinteregg	61223	Hirschberg	61717	Hochecker	60203
Hinteregg	61434	Hirschbodenhütte	61251	Hohegg (3x)	60456
Hinteregg	61501	Hirschegg-Piber-Dorf	61607	Hohegg	60325
Hinteregger	61234	Hirschegg-Piber-Sonnseite	*61607	Hohegg	60453
Hinterer Ebner	60802	Hirschegg-Piber-Winkel	*61607	Hohegg	60606
Hinterer Ferchl	61415	Hirschegg-Rein	*61607	Hohegg	60641
Hinterer Härtleib	60815	Hirschegg-Rein-Winkel	61607	Hohegg	61048
Hinterer Kraiberger	61237	Hirschenwirt	61613	Hohegg	61723
Hinterer Schwarzenbacher	61422	Hirschenwirthütte	61428	Hohegger	60213
Hinterer Sonnleitner	60904	Hirschfeld	60822	Hohegger	60216
Hinterer Winkler	61408	Hirschfeld	61427	Hohegger	60607
Hintererhütte	61418	Hirschkraxner	60320	Hohegger	60741
Hinterfeld	60748	Hirschler	60650	Hohegger	61234
Hinterfeld	61716	Hirschler	60906	Hohegger	61241
Hintergräber	60706	Hirschmanner	60203	Hohegger	61601
Hintergulling	61229	Hirschmanngraben (2x)	60449	Hohegger	61711
Hinterhalser	61205	Hirschwälder	61746	Hohegger	61720
Hinterhofer	61754	Hirsdorf	*60432	Hohegger	61744
Hinterholz	61435	Hirtel	61603	Hohegger	61750
Hinterkoglbauer	61301	Hirtenfeld	*60627	Hoheggerbauer	61429
Hinterkulm	61740	Hirtenfeldberg	60626	Hoheggerwirt	61429
Hinterlainsach	*61113	Hirtenlehner	61230	Hoheggmoar	61736
Hinterleiten	60302	Hirtenstein	60410	Hochenegg	*60510
Hinterleiten	60306	Hirtl	60816	Hochenegg	61037
Hinterleiten	60436	Hirtl	60904	Hochenorter	61754

Übersicht aller Siedlungsnamen

Hochfeld (2x)	61033	Höchwirt	60613	Höfern	60733
Hochfeld	61001	Hochwurzenhütte	61237	Hofern	60733
Hochfeld	61020	Hödl	60808	Höfern	61030
Hochfeld	61027	Hödlleiten	60407	Hoffeldsiedlung	60634
Hochfeld	61034	Höf	*60416	Hofgraben	60425
Hochfeldbauer	60641	Hof	*60426	Hofgraben	60427
Hochfellner	61115	Höf	*60621	Hofgut	60508
Hochfritz	61419	Höf	60654	Hofhütte	60801
Hochganster	61606	Hof	60744	Hofing	60428
Hochgleinz	60339	Hof	*60911	Hofing	60510
Hochgößler	61607	Hof	61715	Hofing	*60701
Hochgößnitz	*61605	Hof bei Straden	*61508	Hofingmühle	60510
Hochgrail	60310	Höf-Lembach	60621	Hofkirchen bei Hartberg	*60713
Hochgreit	*60646	Höf-Schwaigen	60642	Höfla	61032
Hochhölzern	60512	Höfakorn	61222	Höfla	61520
Hochhuber	61203	Hofalm	60213	Höflach	*60410
Hochkamper	61744	Hofalm	60904	Höflach	*60418
Hochkiedl	61607	Hofalm	61315	Höflalm	61405
Höchkiegerl	60305	Hofamt	*60610	Höflbauer	61307
Hochknöbl	60703	Hofbauer	60101	Höfling	*61740
Hochlangegg	61742	Hofbauer	60203	Hofmanning	61213
Hochleiten	60410	Hofbauer	60219	Hofmeister	60719
Hochleiten	60511	Hofbauer	60321	Hofmeisteralm	61313
Hochleiten	61748	Hofbauer	60634	Hofmoar	61428
Hochmaißhütte	61304	Hofbauer	61017	Hofmühle	60339
Hochmasser	60319	Hofbauer	61032	Hofmühle	60425
Hochmölbingshütte	61252	Hofbauer	61105	Hofmühle	60626
Hochödenbauer	61427	Hofbauer	61303	Hofmühle	61710
Hochrain	61109	Hofbauer	61616	Hofmühle	61722
Hochreichart Schutzhaus	61109	Hofbauer	61619	Hofmühle	61751
Hochreit	61109	Hofbauer	61708	Hofried	61701
Hochreit	61303	Hofbauer	61722	Hofstadler	60742
Hochreiter	61301	Hofbauer	61743	Hofstatt	60101
Hochreiter	61315	Hofbauer	61754	Hofstät	60708
Hochreiter	61434	Hofbauer-Wasserbauer- Siedlung	61754	Hofstatt	61024
Hochreithube	61109			Hofstatt	61720
Hochried	61037	Hofbaueralm	61237	Hofstatt-Schwarzwald	61731
Hochrieser	60211	Hofbauerrhütte	60203	Hofstätten	*60453
Hochrosenberg	61748	Hofbauernveitl	61614	Hofstätten	*60626
Hochsausal	61030	Hofberg	60447	Hofstätten	60735
Hochschaffer	60818	Hofberg	61508	Hofstätten an der Raab	*61719
Hochscheibenalm	61250	Hofbergen (2x)	60512	Hofstätten bei Deutsch Goritz	*61502
Hochscheicher	60308	Hofbergen	60501	Hofstättenberg	61502
Höchschmied	60653	Höfel	61421	Hofstätter	60723
Hochschwab	60214	Hofer	60203	Hofstätter	61024
Hochschwabsiedlung	60209	Hofer	60213	Hofstätter	61115
Hochschwaiger	61238	Höfer	60616	Hofstätter	61416
Hochstadl	60701	Hofer	60637	Hofstätter	61711
Hochstadl	60712	Hofer	60653	Hofstätter	61750
Hochsteinhütte	60214	Hofer	60726	Hofstatthütte	61113
Hochstraden	*60414	Hofer	61016	Hoftal	60908
Hochstrandler	61518	Höfer	61026	Hofwiese	61512
Hochstraße	60645	Hofer	61305	Hogerer	61238
Hochstraße	60704	Höfer	61717	Hohe Halt	61407
Hochstraße	60706	Hoferalm	61107	Hohenau am Wechsel	*60703
Hochstraße	60723	Hoferauer	60204	Hohenau an der Raab	*61720
Hochstraßen	60314	Höferbach	61749	Hohenau/Dorf	61720
Höchtl	61247	Höferbauer	61717	Hohenberg	*60646
Hochtregist	*61601	Höferbauer	61744	Hohenberg	*61203
Hochwart	61730	Höferberg	60315	Hohenberg	61734
Hochwarth (2x)	61509	Hoferberg	60740	Hohenbichlsiedlung	60811
Hochwarth	60708	Hoferdorf	61409	Hohenbrugg	*60748
Hochweg	61736	Hofererberg	60330	Hohenbrugg an der Raab	*60421
Hochwindberg	61104	Hoferlehen	61203	Hohenbruggmühle	60421
Hochwindgut	61312	Höfern	60341	Hohenegg	60625

Übersicht aller Siedlungsnamen

Hohenegg	61037	Höller	61103	Hözlner	61415
Hohenegg	61101	Höller	61425	Hözlnerhütte	61434
Hohenfeld	*60307	Höller	61625	Holzmann	60341
Höhenfeld	61217	Hölleralm	61247	Holzmann	60615
Höhenhansl	60741	Hollerbach	61019	Holzmann	60738
Hohenilz	61740	Hollerbauer	61750	Holzmann	60904
Hohenkogel	*61729	Hollerberg	61004	Holzmann	61608
Hohenrain	60617	Hollerberg	61026	Holzmann	61710
Hohenseealm	61241	Hollerberg	61405	Holzmannsdorf	60640
Hohensinn	61726	Hollerberg	61737	Holzmannsdorfberg	60640
Hohensteiner	60820	Hollerer	60215	Holzmeister	61423
Höhenstraße	60612	Hollerer	61223	Holzmeister	61745
Hohentauern	*60805	Hollerer	61408	Holzmeistersiedlung	61745
Hohentauern-Zerstreute Häuser	60805	Hollergraben	60623	Holzpeter	60312
Höheralm	61204	Hollermayer	61108	Holzschuster	61020
Höherberg	60406	Hollersbach	*61314	Holzwastl	60654
Höherberg	60447	Hollersbacher	61314	Hönbichler	60208
Höherstüberl	61204	Höllgraben	60422	Hönegger	61711
Hohewart	60416	Höllgraben	60620	Hönigsberg	*61307
Höhhansl	60749	Höllgraben	61725	Hönigsberg	*61311
Hohl	60315	Höllgrund	*60449	Hönigsberger Alm	61307
Hohl	60342	Höllgrundbergen	60449	Hönigshof	61708
Hohl	61602	Höllingalm	61206	Hönigtal	*60623
Hohl	61621	Hollinger	61240	Hopfau	*60734
Hohlbach	*60315	Hollsteiner	61435	Hopfen	60407
Hohleichen	61745	Hölltal	60803	Hopfenberg	61508
Höhlgraben	60428	Holm	60321	Hopfengraben	60420
Höhseppl	60723	Holz	61032	Hopfer	60203
Hoinig	60332	Holzandrich	61624	Hopfgarten	60809
Hois	61422	Holzäpfeltal	61251	Hopfgarten	61215
Hoisbauer	61226	Holzbauer (2x)	60645	Hopfgarten	61251
Hoisbauer	61418	Holzbauer	61009	Hopfgartner	61220
Hoisbauerhütte	61417	Holzbauer	61017	Hopfhofer	61711
Hoisenbauerhütte	61428	Holzbauer	61108	Hopfriesen	61237
Hoisl	61250	Holzbauer	61306	Hoppel	60716
Hoiswirt	61614	Holzbauer	61314	Hoppl	60741
Hojerhütte	60906	Holzbauer	61717	Horak	61115
Hold	60220	Holzbauer	61750	Hörandl	61203
Hold	60735	Holzbaueregg	60339	Hörantalm	61250
Höll	60207	Holzbauern	60433	Hörbing	60302
Höll	60658	Holzbauern	60746	Hörbinger	60904
Höll	60725	Holzberg	*60620	Hörgas	*60607
Höll	61750	Holzberg	60738	Hörgasbauer	60603
Hollam	61245	Holzberg	61620	Hörglitzberg	61612
Hollau	61204	Holzbrücken	60914	Hörhauser	61247
Höllbauer	60708	Holzegg	61723	Hork	60615
Hollbauer	61031	Holzer	60716	Hörmann	60339
Höllbauer	61306	Holzer	60808	Hörmann	60913
Höllbauer	61307	Holzer	61108	Hörmann (bei	61602
Höllbauer	61717	Holzer	61232	Hirzmann-Stausee)	
Höllbauerntoni	60307	Holzer	61305	Hörmann (beim Packer	61602
Höllberg (2x)	60322	Holzer	61306	Stausee)	
Höllberg	*60620	Holzer	61406	Horner	60810
Höllberg	60658	Holzer	61424	Hörmoar	60801
Höllboden	61729	Holzer	61435	Hörmsdorf	*60322
Hölle	60630	Holzerbauer	61732	Hörmsdorfer Kolonie	60322
Hölle	60702	Holzerhof	60617	Hornbacher	61229
Hölle	61306	Holzerhütte	61406	Hörndalm	60220
Holleg	60645	Holzerseff	60724	Hörndler	61216
Hollenegg	*60315	Holzhausl	60724	Hörndlerwirt	61736
Hollenstein	61722	Holzhöf	60652	Hornerhütte	61119
Höllner	60320	Holzhöf	60715	Hornhofer	60719
Höllner	60338	Holzhöf	60723	Horningalm	61229
Höllner	60733	Holzhöf	61722	Horregg	60402
		Holzhögl	61033	Horreiter	61237

Übersicht aller Siedlungsnamen

Horrerhütte	60904	Hübler	60822	Ilgenberg	*61208
Hörtlerhütte	60903	Hübler	60904	Illensdorf	*60701
Horzlwirt	60339	Hübler	61119	Ilsehütte	61235
Hoschkaberg	61719	Hübler	61430	Ilz	*60508
Hösl	61306	Hüblerhütte	60820	Ilzberg (2x)	61740
Höslthoma	61601	Hubmann	60209	Ilzberg	60508
Hössenbauer	60645	Hubmann	61035	Ilzberg	60511
Hotel Frauenalpe	61421	Hubmann	61420	Ilztalerhof	61721
Hotel Hasenwirt	61038	Hubmann	61427	Im Berg	60746
Hotel Waldhof	60629	Hubmann	61429	Im Feld	61715
Hotomannberg	60449	Hubmannalm	60802	Im Feld	61728
Hötschbacher	60610	Hubmannhube	60802	Im Glanzgraben (3x)	60204
Hötschdorf	*60318	Hubmoar	60803	Im Graben	60749
Höttling	60703	Hubostinggraben	60214	Im Grand	60746
Hotz	61732	Huemerhube	61113	Im Hochegg	61314
Hotzenbauer	60725	Hufnagel	60904	Im Holz	61728
Hötzer	60220	Hühnerbachhütte	61415	Im Lehen	61732
Hoyer	60610	Hühnerberg	61729	Im Moos	60749
Hoyer	60651	Hühnerberg	61731	Im Reith	61104
Hub	60645	Hühnergraben	60438	Im Schollhof	61313
Hub	*60646	Hühnersberger	61246	Im Tal	61108
Huben	60312	Humlechneralm	61219	Im Tal	61422
Huben	60339	Hummeleg	60602	Im Tiefengraben	60749
Hubenbauer	60316	Hummelmühle	60716	Im Winkl	60749
Hubenbauer	60647	Hummer	61212	In Baumgarten	60749
Hubenbauer	60808	Hummersdorf	*61514	In Berg	60730
Hubenbauer	60901	Humpl	60620	In Berg	61732
Hubenbauer	61013	Humpl	60645	In Bergen	60749
Hubenbauer	61221	Hundsberg	61727	In Büchl (2x)	60749
Hubenbauer	61239	Hundsdorf	60615	In Hirtenegg	60749
Hubenbauer	61612	Hundsdorf	*60622	In Höfl	60730
Hubenbauerhütte	61417	Hundsegger	60803	In Pichl	60735
Hubenjörgl	60311	Hundskopfhütte	61316	In Pichl	61754
Hubenlenz	60313	Hundsmühle	60721	In Reith	60749
Hubenpeter	60313	Hunerkogel	61236	In Reith	61754
Hubenpeter	61612	Hunnis	61006	In Schachen	61750
Huber	60204	Hurdax	60651	In Vornholz	60746
Huber	60213	Hürth	*61506	In Weichselbaum	60746
Huber	60215	Hürtherberg	61509	In Windhab	60749
Huber	60221	Huslikhütte	60817	In Zinsenhöf	60749
Huber	60610	Hutbichl	60410	In der Au	61301
Huber	60615	Hüterhansl	61015	In der Eben	60725
Huber	60643	Hütgraben	60910	In der Girn	61201
Huber	61037	Hutschenhube	60819	In der Grub	61302
Huber	61209	Hütt	*61034	In der Grub	61754
Huber	61211	Hüttegg	61105	In der Haide	60725
Huber	61217	Hüttelboden	61417	In der Hirz	61708
Huber	61431	Hüttenbüchel	60743	In der Höll	60735
Huberalm	61219	Hüttengraben	*60215	In der Klamm	61103
Huberegger	61227	Hütter	60438	In der Leiten	60749
Huberhof	60447	Hütter	61616	In der Linden	60724
Huberhütte	60820	Hütteregg	60449	In der Loiben	61103
Hubertushof	60218	Hütteregg	60621	In der Mitt	61728
Hubertushof	60651	Hutterer	60204	In der Naß	61302
Hubertushütte	60817	Hutterer	60325	In der Setz	60325
Hubertushütte	60911	Hüttfeldalm	61241	In der Stifting	60730
Hubertushütte	61115	Hüttgruber	61717	In der Vorauleiten	60724
Hubertushütte	61424	Hüttler	61030	In der Weiden	61728
Hubertuskapelle	61240			In der Weiz (2x)	61745
Hubertuskapelle	61510			In der Weiz	61731
Hubertuskapelle	61603	I		Ingering I	*60914
Hübler	60623	Igelsfeldalm	61206	Ingering II	*60904
Hübler	60645	Igl-Jagdhaus	61119	Ingeringgraben	60904
Hübler	60814	Ignaz-Mattis-Hütte	61237	Ingerl	60307
Hübler	60820	Ilg	61425	Ingerl	60320

Übersicht aller Siedlungsnamen

Ingerl	61517	Jägerwirt	60743	Jesch	61006
Innerberg	61043	Jagerwirt	60815	Jesner	61406
Innere Ragnitz	60101	Jagerwirt	60914	Jobst	*60502
Innere Stadt	60504	Jägerwirt	61417	Jocham	61105
Innerer Sonnberg	61238	Jägerwirt	61602	Jocher	61409
Inneres Kaltenegg	*61743	Jägerwirt	61606	Jockl im Hof	60703
Inneres Rettenegg	61743	Jägerwirt	61733	Jocklbauer	61306
Innerzwain	60214	Jaggeritsch	61037	Jodl im Berg	61119
Interhüttenalm	61235	Jagglwirt	61608	Jodlbauer	60645
Inzenhof	61001	Jaglbauer	61248	Jodlbauer	60821
Ircher	60316	Jaglbaueralm	61248	Jodlbauer	61221
Irdning	*61218	Jaglbauernhütte	61230	Jodlbauer	61602
Irgbauer	61245	Jahnhütte	61304	Jodlbauer	61619
Irgbauer	61303	Jahrbach	*60422	Jodlbauer	61624
Irgbauer	61307	Jahrbachberg	60422	Jodlbauernalm	61221
Irgbauer	61315	Jahringberg	60456	Jogaushütte	61426
Irli	61605	Jaidlgraben	60813	Jogl im Gestade	61413
Irrbauer	61717	Jaiker	61751	Joglbauer	60211
Irregger	60813	Jakl	61512	Joglbauer	60816
Irregger	61423	Jakl in der Eden	61427	Joglbauer	61405
Irrengraber	61708	Jakl-Ofner	61409	Joglbauer	61431
Irxenau	61251	Jaklbauer	61619	Joglbauerhütte	61304
Irzner	61232	Jaklhof	60623	Johann-Waller-Hütte	60642
Irzenberger	60649	Jakljörgl	60320	Johanneshütte	61621
Isaak	61024	Jakobsberg	*61410	Johannesjagdhütte	61302
Ischlberg	61207	Jakobsberger	61221	Johanneskapelle	61737
Ischler Hütte	61204	Jakobskapelle	61222	Johannesried	61737
		Jamm	*60448	Johannisbrunn	61508
		Jammberg	60448	Johannissiedlung	60652
		Jammering	60408	Johngraben	60307
		Jammernigg	60342	Johnsbach	*61219
		Jammzeil	60448	Johnsbauer	61428
		Jamswart	61518	Johnsbaueralmhütte	61428
		Jandlkapelle	60618	Johnsdorf	*60423
		Janischmühle	60505	Johnshuber	60803
		Jankibauer	61612	Joklbauer	60211
		Jansel	61608	Jölller	60212
		Jansenberger	61119	Jölller	60610
		Jantscher	60615	Jöllli	60803
		Jantscher	61113	Jöllli	60812
		Jaritzberg	*60639	Jollinger	60220
		Jasen	60613	Jonig	61037
		Jasnitz	*61301	Jörg	61203
		Jasnitztal	61301	Jörgbauer	60219
		Jassing	60220	Jörgbauer	60815
		Jassing	60626	Jörgbauer	60909
		Jassing	*61113	Jörgbauer	60914
		Jassingau	*61104	Jörgen	*61518
		Jatzberg	60449	Jörgenbauer	61418
		Jatzberg	60456	Jörgl am Eck	60209
		Jaudes	60820	Jörglhansl	60327
		Jauern	61313	Joschka	61402
		Jauernigg	61417	Joschl	61037
		Jauernigghütte	61417	Josefbauer	61619
		Jauk	61604	Josefinensiedlung	61736
		Jauk	61605	Josefsheim	60607
		Jauk	61621	Joser	60205
		Jaukschmied	61613	Joseralm	60214
		Jaun (3x)	61510	Joslbauer	60315
		Jaun (2x)	61516	Joslbauer	61408
		Jauring	*60202	Joslhütte	61417
		Jauringer Alm	60201	Joslmichl	61740
		Jaurishütte	60815	Jöß	*61020
		Jauschnik	61032	Jostbauer	60641
		Jeinegg	60603	Jostbauer	60909

J

Jacklbauer	60302	Jammering	60408	Johngraben	60307
Jacklbauer	61608	Jammernigg	60342	Johnsbach	*61219
Jagahansl	60658	Jammzeil	60448	Johnsbauer	61428
Jagawirt	60219	Jamswart	61518	Johnsbaueralmhütte	61428
Jagawirt	61115	Jandlkapelle	60618	Johnsdorf	*60423
Jagdhaus Baumgartnerhütte	60818	Janischmühle	60505	Johnshuber	60803
Jagdhaus Gamshütte	60204	Jankibauer	61612	Joklbauer	60211
Jagdhäuser	61238	Jansel	61608	Jölller	60212
Jagdhütte Gießhübl	61708	Jansenberger	61119	Jölller	60610
Jagdhütte Kainz	60819	Jantscher	60615	Jöllli	60803
Jagdschloss Hall	61216	Jantscher	61113	Jöllli	60812
Jagdschloss Hochalm	60610	Jaritzberg	*60639	Jollinger	60220
Jagdschloss Mürzsteg	61310	Jasen	60613	Jonig	61037
Jagdschloss Walstern	60208	Jasnitz	*61301	Jörg	61203
Jagdschloss Weng	61250	Jasnitztal	61301	Jörgbauer	60219
Jageralm	60206	Jassing	60220	Jörgbauer	60815
Jägerbauer	60204	Jassing	60626	Jörgbauer	60909
Jagerberg	*60422	Jassing	*61113	Jörgbauer	60914
Jägerfranzl	60320	Jassingau	*61104	Jörgen	*61518
Jägerhaus	60213	Jatzberg	60449	Jörgenbauer	61418
Jägerhaus	61108	Jatzberg	60456	Jörgl am Eck	60209
Jagerhöf	60708	Jaudes	60820	Jörglhansl	60327
Jagerhofer	61741	Jauern	61313	Joschka	61402
Jagerhütte	60811	Jauernigg	61417	Joschl	61037
Jägerleiten	61754	Jauernigghütte	61417	Josefbauer	61619
Jagerlenz	61417	Jauk	61604	Josefinensiedlung	61736
Jagermax	60307	Jauk	61605	Josefsheim	60607
Jagermichel	60218	Jauk	61621	Joser	60205
Jagernigg	*60323	Jaukschmied	61613	Joseralm	60214
Jagerpauli	60616	Jaun (3x)	61510	Joslbauer	60315
Jagerpeter	61209	Jaun (2x)	61516	Joslbauer	61408
Jagersberger	61236	Jauring	*60202	Joslhütte	61417
Jägertod	60802	Jauringer Alm	60201	Joslmichl	61740
Jägerwirt	60310	Jaurishütte	60815	Jöß	*61020
Jägerwirt	60342	Jauschnik	61032	Jostbauer	60641
		Jeinegg	60603	Jostbauer	60909

Übersicht aller Siedlungsnamen

Jostbauerhütte	60909	Kainz	60819	Kaltenbrunnberg	61748
Jostensiedlung	60645	Kainz	60909	Kaltenbrunner	61625
Jostlbauer	61624	Kainz	61611	Kaltenegg	60724
Jostrum	61101	Kainz	61613	Kaltenegg	*60730
Judanderl	60310	Kainzenalmhütte	61219	Kaltenegger	60742
Judenburg	*60806	Kairegg	60326	Kaltenegger	60801
Judenburger Hütte	60807	Kaisberg	60406	Kaltenegger	60807
Judendorf	60619	Kaiser	60212	Kalteneggersiedlung	60819
Judendorf	*60622	Kaiser	60601	Kaltherberghütte	61241
Judendorf	*61108	Kaiser	61109	Kaltwagl	61310
Judendorf	61407	Kaiseralm	61109	Kaltwasser	61430
Jugendheim	60308	Kaiseralm	61221	Kaltwasseralm	61430
Jugendheim Rosatinalpe	61417	Kaiserau	61201	Kaltwasserjagdhaus	61430
Julerltal	60501	Kaiserbauer	61211	Kaltwiese	60719
Jungbauer	61029	Kaiserbauer	61741	Kaltwiesenhütte	60719
Jungberg	60426	Kaiserberg	61408	Kalvarienberg (2x)	61516
Jungberg	60702	Kaiserberg	61748	Kalvarienberg	60417
Jungberg	61734	Kaiserhaus	61303	Kalvarienberg	61305
Junger	60211	Kaiserhaus	61310	Kalvarienbergkirche	61430
Jungeralm	60213	Kaiserhütte	61404	Kalvarienkirche	60913
Jürgmoar	61425	Kaiserhütte	61426	Kalwang	*61105
Jürgmoarhütte	61425	Kaiserkeusche	61417	Kammalm	61213
Jury	61621	Kaisersberg	60658	Kammbauer	60816
		Kaisersberg	*61115	Kammelbauer	60743
		Kaiserstindl	61032	Kammereben-Steinbauer	60320
		Kaisertal	61106	Kammerer	61415
		Kaiserwaldsiedlung	60652	Kammerhofer	60219
		Kaiserwaldsiedlung	60657	Kammerlalm	61112
		Kalbacher	60616	Kammern im Liesingtal	*61106
		Kälberalm	61103	Kammern-Unterdorf	61106
		Kälberberg	60410	Kammersberg	*61425
		Kälberhütte	60805	Kammersberger	61415
		Kalch	60221	Kamp	60325
		Kalch	60740	Kampbacher	60906
		Kalch	61315	Kampegg	60645
		Kalch	*61701	Kampelberg	61712
		Kalch	61722	Kamper	60645
		Kalch-Dorf	61701	Kamper	60803
		Kalchbauer	60810	Kamphütten	61235
		Kalchbauer	60906	Kampl	60613
		Kalchberg	*61624	Kamsker	60221
		Kalcher	60203	Kandlbauer	60708
		Kalcher	60801	Kandlbauer	*60749
		Kalcher	61238	Kannesberg	61619
		Kalcher	61624	Kanzler	60629
		Kalchgruben	60410	Kapaunalm	61109
		Kalchgruberalm	61209	Kapellen	*61304
		Kalchriegler	60810	Kapellenfeld	61715
		Kalk-und Schotterwerk	61108	Kapfenberg	*60209
		Kalk-und Schotterwerk	61240	Kapfenstein	*60424
		Kalkleiten	*60646	Kapitel	61603
		Kalkleiten	61751	Kapitz	60729
		Kalkriegl	61030	Kaplanberg (2x)	61746
		Kalsberg	61407	Kapp	60332
		Kalsdorf	61407	Kappler	61614
		Kalsdorf bei Graz	*60624	Kapunerhütte	60313
		Kalsdorf bei Ilz	*60508	Kapuzinerkloster	61218
		Kaltbach	*60204	Karbach	*60451
		Kaltenbach	*61310	Karbauer	61745
		Kaltenbachalm	61241	Karberg	61013
		Kaltenberg	61703	Karberg	61729
		Kaltenbrunn	61108	Karchau	61420
		Kaltenbrunn	*61734	Kareck	60416
		Kaltenbrunnberg	60402	Karfußhütte	60909
		Kaltenbrunnberg	61734	Kargl	60904

K

Kaag	*60407
Kaag	60704
Kaargebirge	60433
Kaarlhütte	61303
Kaasbachgraben	61737
Kabelwerk Hansenhütte	60209
Käfer	60212
Käferberg	61748
Käferhube	61431
Kaffel	60821
Kagl	60743
Kagl	61710
Kagleiten	60451
Kahlbacher	60913
Kahlbauer	60906
Kaibing	*60714
Kaibingsberg	60714
Kaibldorf	61416
Kaiblingalmhütte	61217
Kaiblinger	61301
Kaiblinggraben	61315
Kainach bei Voitsberg	*61608
Kainach bei Wildon	*61046
Kainbach	*60623
Kainbach-Heilstätte	60623
Kainberg	60626
Kainberg	61018
Kaindl	60738
Kaindorf	*60715
Kaindorf	*61018
Kaindorf	61225
Kaindorf-Nord	61421
Kaindorf-Süd	61421
Kainer	61232
Kainisch	61233
Kainischer Kieswerk	61233
Kainsbach	60510
Kaintal	61103
Kainz	60607

Übersicht aller Siedlungsnamen

Kargler	60434	Kas	60801	Kern	61221
Karglhütte	60904	Kasbauer	61110	Kern	61248
Karhütte	61434	Kaser	60820	Kern	61302
Karhütten	60817	Käsereihütte	61421	Kern	61606
Karl	60307	Kasler	60217	Kern	61610
Karl	60741	Kasmagerl	60649	Kern	61617
Karl	61033	Kaspar	61428	Kern	61619
Karl Ortner-Siedlung	61610	Kasparhütte	61428	Kernbartl	61619
Karl am Stein	60645	Kasparthoma	60801	Kernbauer	60726
Karl auf der Halt	60726	Kasperbauer	60815	Kernbauer	60743
Karl im Hof	61106	Kasperhütte	60909	Kernbichler	61736
Karl in Retteneegg	61743	Kaspriglalm	61428	Kerngraben	61302
Karl-August-Jagdhütte	61104	Kasses	61222	Kernkapelle	61753
Karl-Lechner-Haus	61313	Kassler	61608	Kernstockhütte	60723
Karl-Ludwig-Haus	61304	Kasten	*60656	Kernstockwarte	60101
Karl-Schacht	61618	Kastnerhube	60906	Kerold	60820
Karla	*61508	Kastnerhütte	60821	Kerschbaum	*60329
Karlbauer	60821	Kater (2x)	61502	Kerschbaumer	60651
Karlbauer	61107	Kathal	*60803	Kerschbaumer	61217
Karlbauer	61230	Kathal in Obdachegg	*60801	Kerschbaumer	61252
Karlbauer	61425	Kathalschmied	60801	Kerschbaumer	61313
Karlbauerhütte	60804	Kathalschule	60803	Kerschbaumer	61408
Karlbauerhütte	60814	Kathalwirt	60803	Kerschbaumer	61417
Karlbauerhütte	60821	Katsch an der Mur	*61403	Kerschbaumer	61422
Karleiten	60813	Katscher	60816	Kerschbaumer	61425
Karleiten	61026	Katschwald	*60807	Kerschbaumeralm	61237
Karleiten	61034	Kattigar	60914	Kerschbaumerhütte	60651
Karlgraben	61312	Katzelsdorf	*60432	Kerschbaumühle	60645
Karlhütte (im Etrachtal)	61405	Katzendorf	*60443	Kerschenbauer	60749
Karlmühle	61248	Katzengraben	60447	Kerschenberg	61518
Karlsberger	61417	Katzengreith	60732	Kerschenhammer	61006
Karlsberger	61430	Katzensteiner	60809	Kerschensimerl	60738
Karlsbergerhütte	61430	Katzensteiner	61244	Kerschhackel	60431
Karlstein	60645	Katzling	*60811	Kerschhofer	60741
Karndorf	60719	Kaufmann	60813	Kessel	61205
Karnegg	60736	Kaufmannalm	60813	Kesselgraben	60605
Karner (2x)	61315	Kaufmanngraben (2x)	60456	Kesselmeixner	60616
Karner	60216	Kautz	60316	Ketten	*61203
Karner	60628	Keckalm	60802	Ketten Kaserne	61203
Karner	60645	Keferalm	61101	Keusch	61602
Karner	60821	Kegel	61024	Keuschenjodl	61611
Karner	60904	Keglangerjagdhütte	60220	Keuschensimerl	61612
Karner	61419	Kehlberg	60101	Khünegg	61516
Karneralm	61220	Kehlsdorf	*61017	Kickenheim	*60642
Karneralmhütte	61113	Kehr	60209	Kickerlochhütte	60803
Karnerbauer	60653	Kehr	60607	Kickhof	61751
Karnerbauer	61602	Kehr und Plesch	*60607	Kiegerl	60321
Karnerberg	60428	Kehrer	60647	Kiegerl	60338
Karnerberg	61010	Kehrschmied	60616	Kiegerl	61619
Karnerhof	61001	Keimelalm	60219	Kiel	61607
Karnerhube	60320	Keiml	60219	Kielbrein	60904
Karnerviertel	*60719	Keinprechthütte	61237	Kieler	61236
Karnhof	61708	Keinreiteralm	61234	Kienabauer	61221
Karnitschnig	60332	Keltensiedlung	61408	Kienach	*61218
Karnsteiner	61304	Keltentaverne	61016	Kienberg	*60807
Karnthube	61314	Kelzen	60312	Kienberger	60820
Karolinenhütte	61220	Kematen	61201	Kienegg	60441
Karpf	61217	Kemetberg	*61613	Kienegger	60216
Karrer	60603	Kemeterhof	61217	Kienegger	60733
Karrer	61302	Kendlbauer	61211	Kienzerhof	60338
Karreralm	61302	Kendler	61246	Kienzler	60801
Karsabathe	61006	Kendleralm	61246	Kierl	60614
Karstaller	61234	Keppeldorf	61704	Kiesling	60801
Kart	60723	Kepperl	61037	Kießling	61105
Karta	61502	Kern	60812	Kigerljogl	60311

Übersicht aller Siedlungsnamen

Killer	60703	Klaffensack	60801	Kleinbreineder	60719
Kindberg	*61305	Kläfferhütte	60207	Kleinbreitenfeld	61004
Kindbergdörf	61305	Klafferberg	60447	Kleinburger	61425
Kinderheim Tollinghöhe	61114	Klafferhof	61704	Kleindienst	60308
Kindler	61212	Klamet	61602	Kleindörf	60443
Kindler	61227	Klamm	60642	Kleindörf	60710
Kindring	61416	Klamm	60740	Kleine Lachtalhütte	61429
Kindtal	61305	Klamm	60743	Kleiner	60306
Kindtalgraben	61305	Klamm	*61238	Kleiner	60342
Kinkhütte	61223	Klamm	61710	Kleiner Hofbauer	61711
Kinknikl	61606	Klamm	61745	Kleinerdwegen	60707
Kinsdorf	*60432	Klammer	60802	Kleinfeistritz	60817
Kirchbach	61033	Klammgraben	60802	Kleinfeiting	*61001
Kirchbach in Steiermark	*60425	Klaner	60334	Kleinfelgitsch	61015
Kirchberg	60330	Klapping	*60448	Kleinfelgitschberg	61015
Kirchberg	60648	Klappinger Mühle	60448	Kleinflüssing	61017
Kirchberg	61034	Klapsch	61009	Kleinfrannach	*60425
Kirchberg	61415	Klaraalm	60822	Kleinfrieß	60203
Kirchberg	*61613	Klaralm	61108	Kleingaisfeld	*61611
Kirchberg am Walde	60707	Klarampf	60820	Kleinganghütte	60904
Kirchberg an der Raab	*60426	Klarampfhütte	60904	Kleingautsch	61019
Kirchberger	61750	Kläranlage	60209	Kleinglawoggen	61746
Kirchbergerberg	61034	Kläranlage Bruck an der Mur	60204	Kleingrabner	61408
Kirchdorf	*60213	Kläranlage Gössendorf	60611	Kleingraden	60331
Kirche St.Dionysen	60211	Kläranlage Stainach	61244	Kleinhagl	61502
Kircheben	61745	Klauber	60741	Kleinhansl	60316
Kirchegg	61033	Klauberhof	61033	Kleinhebert	61429
Kirchenackersiedlung	60722	Klaenberg	60421	Kleinheilbrunn	61720
Kirchenbauer	60814	Klaunzner	61421	Kleinjöß	61020
Kirchenberg	60453	Klaunznerhütte	61421	Kleinkainach	61601
Kirchenberger	61741	Klaus	61204	Kleinklein	61013
Kirchenegg	60420	Klaus	*61242	Kleinkögel	60455
Kirchenlandl	*61221	Klaus	61251	Kleinlahner	61301
Kirchenriegel	61741	Klausalm	61232	Kleinlammer	60213
Kirchenriegel	61744	Klausbauer	61105	Kleinland	60749
Kirchenviertel	*60613	Klausberg	60406	Kleinlandl	61750
Kirchenviertel	*60730	Klause	60623	Kleinlandscha	61751
Kirchenviertel	61211	Klause	60730	Kleinlieschen	61024
Kirchenviertel	*61741	Klausen	*60403	Kleinlobming	*60906
Kirchenwirt	61419	Klausen	61405	Kleinlungitz	*60707
Kirchleitner	61604	Klausen	61517	Kleinmanningberg	60413
Kirchmoarhütte	61423	Klausenhube	61102	Kleinmarl	60911
Kirchweg	61734	Klausmothütte	61405	Kleinmettersdorf	60334
Kirlalm	60211	Klausner	60214	Kleinmirthofer	61754
Kirschbaumer	60909	Klausner	61115	Kleinnestelbauer	60649
Kirschner	61625	Klausner	61242	Kleinneudorf	61030
Kißl	61222	Klazenberg	61213	Kleinobl	60315
Kissold	61608	Kleberalm	60215	Kleinfner	61607
Kittenbach	*60442	Kleberstube	61204	Kleinfesendorf	*61737
Kittenbach	*60456	Kleck	61234	Kleinpichling	60309
Kittenberg	*61016	Kleeberg (2x)	61746	Kleinprethal	*60801
Kittenegg (2x)	60456	Kleegraben	*60508	Kleinproger	60203
Kittenegg	60442	Klein-Empersdorf	61007	Kleinradl	*60313
Kitting	60723	Klein-Gößgraben	61108	Kleinrainer	61623
Kitzeck im Sausal	61019	Klein-Guggitzer	60215	Kleinreinsch	60321
Kitzelsdorf	*61024	Klein-Krautwasch	61604	Kleinreith	60407
Klachau	*61245	Klein-Lückanderl	60616	Kleinreith	61030
Klachl	61409	Klein-Maria-Zell	60409	Kleinresch	60338
Klachlbauer	60215	Klein-Preding	*60324	Kleinrötz	60220
Klachler	60214	Klein-Weitendorf	61046	Kleinschlag	*60716
Klachler	60220	Kleinalm	61220	Kleinschneidhofer	61708
Klackl	61304	Kleinalpe	*61604	Kleinschoberbauer	61248
Klaffenau	60710	Kleinbauer (2x)	61209	Kleinschuster	60615
Klaffenbachsiedlung	61741	Kleinbauer	61619	Kleinschwammberger	60206
Klaffenegg	61741	Kleinbergl	60447	Kleinsemmering	*61715

Übersicht aller Siedlungsnamen

Kleinsemmering-Siedlung	61715	Kloster	*60316	Koberegg	60310
Kleinsöding	*61622	Klostergraben	60424	Koberer	61604
Kleinsölk	*61220	Klosterneuburger Hütte	60813	Köberl	60601
Kleinstangersdorf	61020	Klosterwinkel	60316	Köberl	60730
Kleinstatzenberg	60447	Klotzbauer	61307	Köberl	61113
Kleinsteinbach	*60502	Klugbauer	60310	Koberl	61314
Kleinsteinbauer	60321	Klugbauer	60316	Köberl	61421
Kleinsteinberg	60513	Klugbauer	60320	Köberlberg	60431
Kleinsteiner	61425	Klughiasl	60310	Köblhütte	60817
Kleinsteinerbauer	61741	Klugveitl	60310	Koch	60342
Kleinstrunz	61611	Klunkeraberg	60302	Koch	60738
Kleinstübing	*60603	Kluppe	61424	Koch	61305
Kleinsulz	*60624	Knabl	61315	Koch	61604
Kleintal	*60651	Knall	61710	Koch	61612
Kleintalgraben	60651	Knallalm	61241	Koch im Stein	61606
Kleinthoma	61119	Knapp	61415	Kochalm	61216
Kleinveitsch	*61315	Knappendorf	61302	Kochalmbauer	61226
Kleinveitschtal	61315	Knappengraben	60207	Kochauf	61746
Kleinwagna	61045	Knappenhof	61009	Kochbauer	60311
Kleinwalkersdorf	60401	Knappenreith	60733	Kochbauer	61607
Kleinwöllmiß	*61621	Knapphütte	61415	Kochberg	60405
Kleinwuggitz	61024	Knapphof	61217	Kochberg	60422
Kleinzöbingberg	61746	Knauerhof	61313	Kochberg	60454
Klement	60301	Knauersäge	61313	Kochberger	60219
Klement	61608	Knauritsch	60301	Kochental	61106
Klementbauer	60603	Knebelbauer	60810	Kocheregg	60625
Klementbauer	61313	Kneblbauer	61314	Kochgregor	60308
Klementihütte	61430	Kneißl	60420	Kochhansl	60308
Klementschnaider	60328	Kneißlhütte	60811	Köchle	61603
Kletschach	*61111	Knerzl	61217	Kochleiten	61517
Kletschachalm	61111	Kniebeiß	60910	Kochmüllner	60642
Kletschachmüller	61111	Kniepaß	*60911	Kochsima	60342
Klettendorf	*61740	Kniezenberg	*61615	Kochthoma	60342
Kletzenberg	61250	Knilli	61038	Köck	60634
Klieberegg	60456	Knittelfeld	*60907	Köckensattel	60218
Kliegl	61613	Knobelberg	61609	Köfer	60302
Kliem	61748	Knöbl	61730	Köflach	*61609
Klingenberg	60428	Knoblacher	60616	Kogel (2x)	60645
Klinger (2x)	60313	Knödl-Alm	61226	Kogelanderl	61624
Klinger	60424	Knoll	60203	Kogelbauer	60302
Klinger	60448	Knoll	60802	Kogelbauer	60327
Klinger	61307	Knoll	61110	Kogelbauer	60613
Klinger	61602	Knoll	61208	Kogelbauer	60647
Klingler	61720	Knoll	61224	Kogelbauer	61033
Klingstein	61731	Knoll	61236	Kogelbauer	61307
Klinkosch	61307	Knollhofer	61722	Kogelbauer	61604
Klinzelweg	60617	Knöllli	61420	Kogelbauer	61609
Klinzerhütte	61418	Knolli	61434	Kogelberg	60428
Klinzl (2x)	61509	Knollihütte	61434	Kogelberg	*61018
Kloasnerhütte	60811	Knollmühle	61744	Kogelbuch	*60627
Klobenhütte	61619	Knolln	*60736	Kogelbuch	60631
Klobensteiner	61401	Knoppen	*61233	Kogelfeld	60433
Klöch	*61509	Knopperhof	61720	Kogelnegg	60332
Klöchberg	*61509	Knotzl	61246	Kogelschilling	60307
Klöchigraben	60421	Koabmerhütte	60807	Kogelweber	61602
Klock	61109	Koasa	61221	Kogelwirt	60340
Klock	61237	Koaser	61306	Kögerl	60438
Klockalm	61220	Koaserhütte	60906	Kögerlbauer	60203
Klocker	60342	Kobald	60341	Kögerlberg	60441
Klockerberg	60326	Kobaldhof	61236	Kögerlegg	60405
Klöckl	60821	Kobaldhütte	60815	Kögerlsiedlung	61610
Klöckl	61624	Köbelberg	61028	Kogl	*60340
Klöcklbauer	60607	Kobenz	*60908	Kogl	60406
Kloiber	61228	Kober	60904	Kogl	60436
Kloiber	61314	Kober	61315	Kogl	60447

Übersicht aller Siedlungsnamen

Kögl	60730	Kohlgraben	*60512	Kollmanngraben	60615
Kogl	61211	Kohlgrube	61026	Kollmitzer	61613
Kogl	61410	Kohlgruben	61612	Kollweber	61006
Kogl	61719	Kohlgruber	61606	Kolly	60807
Kogl	61745	Kohlhammer	60214	Kolmegg	60605
Kogl-Hinterleiten	61741	Kohlhaus	61210	Kolmegg	60653
Koglbauer	61038	Kohlhof	61305	Kolpert	61724
Koglbauer	61307	Kohlhofer	60729	Komar	61006
Koglbauer	61422	Kohlhuber	61105	Komberg	*61017
Koglberg	60326	Kohlhuber	61301	Kompek	61310
Koglberg	61026	Kohlhuber	61403	König	60906
Koglegg	60342	Kohllehen	61229	König	61113
Kogler	60203	Kohlleiten	60404	König	61315
Kogler	60213	Kohlmandl	61208	König	61746
Kogler	60220	Kohlmann	60332	Königbauer	61306
Kogler	60338	Kohlmann	61239	Königbauer	61604
Kogler	60610	Kohlmannalm	61239	Königgraben	*60603
Kogler	60616	Kohlmoaralm	61110	Königgraben	60634
Kogler	60716	Kohlplatz	60803	Könighofer	61744
Kogler	60821	Kohlrießhütte	61113	Königreichalm	61213
Kogler	61110	Kohlschwarz	*61610	Königsalm (2x)	61310
Kogler	61304	Kohlwegalm	61118	Königsbachhube	60805
Kogler	61306	Kohmüller	60747	Königsbauer	60906
Kogler	61403	Koine	60802	Königsberg	61518
Kogler	61422	Koinegg	61032	Königshofer	61307
Kogler	61429	Koineggtoni	61024	Königshofer Stube	60719
Kogler	61624	Koiner	60820	Königskogl	61722
Koglerau	60737	Koinerhütte	60820	Konixberg	60444
Koglergraben	61304	Koingraben	60820	Konrad	60306
Koglerhütte	60815	Koinihütte	60817	Konrad	60313
Koglgraben (2x)	61722	Koirerhütte	60817	Konrad	60911
Koglhof	61722	Kolb	60209	Konrad	61009
Koglhof	60743	Kolb	60807	Konrad	61421
Koglkapelle	61729	Kolb	60808	Kopfung bei Kaindorf	*60715
Koglmann	61237	Kolb	61220	Kopfung bei	60715
Köglmühle	60626	Kolb	61408	Kaindorf-Zerstreute Häuser	
Koglprimus	60343	Kolbalm	60209	Kopp	61625
Kogltreith	*60721	Kolbalm	61220	Koppbauer	61624
Koglwirt	61009	Kolbenpeter	61619	Köppel	*60733
Köhl	61203	Kölbl (2x)	61604	Köppelreith	*60741
Kohlalm	60211	Kölbl	61219	Köppelreithsiedlung	60741
Kohlbacher	60211	Kölbl	61610	Koppenalm	61207
Kohlbacher	61304	Kölblalm	61219	Koppenhof	60617
Kohlbacherhütte	61304	Kölblweber	61623	Koppentretalm	61207
Kohlbachgraben	61304	Kolegger	61623	Kopper	61625
Kohlbauer	60616	Koli	61608	Köpplalm	61211
Kohlbauer	60729	Köllach	*61111	Köppling	*61620
Kohlberg	*60427	Kollander	61608	Köpplingberg	61620
Kohlberg	61024	Kölddorf	*60424	Kopreinigg	*60336
Kohlberger	60610	Koller	60101	Korath	60313
Kohlbergjagdhütte	61118	Koller	60424	Korbachbauer	60802
Kohlbergmühle	60427	Koller	60602	Korbin	*60329
Kohldorf	60441	Koller	60733	Körblbauer	60613
Kohldorf	*60625	Koller	60818	Koregg	61019
Kohleben	*61311	Koller	61006	Korer (2x)	60803
Kohlebenhütte	61103	Koller	61212	Kornberg	60616
Kohlebner	61302	Koller	61214	Kornberg	60647
Kohlebner	61312	Koller	61621	Kornberger	60725
Kohler	60313	Koller	61623	Kornberger	61750
Kohler	61403	Kollerberg	60428	Kornrast	60651
Kohler im Eck	60211	Kollergraben	60810	Korngraber	61732
Kohlerhansl	60328	Kollhofer	61717	Kornkneul	60310
Köhlerhütte	60808	Kolli	60821	Kornleiten	60430
Köhlerhütte	61425	Kollisch	61040	Kornreith	61745
Kohlgraben	60405	Kollitsch	61037	Kornriegl	*60313

Übersicht aller Siedlungsnamen

Kornthon	60203	Krameter	61603	Kreitler	61114
Korp	60313	Krammer	60310	Krempf	60220
Korri	61616	Krammer	60653	Krempf	61409
Korserhütte	60904	Krammer	61621	Krems	61625
Kosak	61103	Krammersdorf	*61720	Kremsbichler	61248
Koschen	60448	Krampen	*61312	Kremserhansl	61621
Köschger	61429	Krampl	60301	Krenesbauer	61625
Koschnegg	60341	Krampl	61009	Krengaben	61609
Kostkahütte	61709	Krampl	61211	Krenhof	61609
Kotalm	61101	Kramplgraben	60325	Krenn (2x)	60653
Kotalm	61237	Krampushof	61304	Krenn	60221
Kotgasser	60738	Kranabether	61741	Krenn	60749
Kothgraben	*60817	Kranach	*61006	Krenn	61037
Kothleitner	61221	Kranach	*61009	Krenn	61608
Kothmoar	60801	Kranaweter	61233	Krennach	*60447
Kothmoarhütte	60906	Kranawetter	61301	Krennalm	60221
Kothütten	61203	Kraner	61035	Krennalm	61226
Kothütten	61220	Kranerseppl	61032	Krenneck	60405
Kothvogel	*60333	Krankenhaus	60302	Krennhube	61113
Kothvogelegg	60333	Kranz	60911	Krennhütte	60909
Kötschberg	60648	Kranzbach	61240	Krennhütte	61605
Kotschbichler	61420	Kranzbauer	60743	Krennmeister	60909
Kötschmanngraben	61727	Kranzbauer	61307	Krenold	61425
Kotter	61617	Kranzbauernviertel	61305	Kresbach	*60315
Kottingdorf	60726	Kranzhütte	60904	Kreuch	61732
Köttner	61611	Krapfenhube	61103	Kreutbauernalm	60805
Kotzalm	60211	Kraschitz	60414	Kreuter	61422
Kotzegger	60209	Kraß	60343	Kreutzerhütte	61428
Kotzegger	60216	Kraßnig	61009	Kreuz	61215
Kotzersdorf	60634	Krast	*61024	Kreuzbauer	61108
Kotzgraben	*60211	Krastwagner	61024	Kreuzbauer	61113
Kotzmoar	60213	Kratzer	60321	Kreuzberg	60319
Kowald	61625	Kratzer	60808	Kreuzberg	60448
Krachelberg	60628	Kratzer	61007	Kreuzberg	60642
Kracher	60207	Kratzer	61223	Kreuzberg	61201
Kracher	61623	Kratzer	61509	Kreuzberg	61506
Kraftwerk Arnstein	61611	Kratzerwirt	60723	Kreuzberg	*61602
Kraftwerk Aue	60630	Kratzlbauer	61425	Kreuzbergalm	61247
Kraftwerk Eßling	61205	Kratzlwirtgraben	60405	Kreuzbühler	60749
Kraftwerk Gralla	61012	Kraubath an der Mur	*61107	Kreuzegg	60639
Kraftwerk Kohleben	61311	Kraubath in der	*60312	Kreuzegg	61030
Kraftwerk Neudorf ob Wildon	61046	Weststeiermark		Kreuzen	61102
Kraftwerk Salza	61240	Kraubathgraben	*61107	Kreuzer	61411
Krafuß	60615	Kraus	60342	Kreuzer	61428
Krahbergeralm	61237	Krausenberg	60716	Kreuzer	61613
Krahbergsiedlung	61213	Krauser	61750	Kreuzerhütten	60803
Krahfuß	61102	Kräuterinhütte	60207	Kreuzgraben	60424
Krahof	61315	Krautgarten	61112	Kreuzkrumpl	61037
Krahriegl	61030	Krautgraben	61211	Kreuzmichl	60645
Krail	*60646	Krautl	61419	Kreuzmühle	60626
Krainbach	60641	Krautlhütte	61425	Kreuzsteiner	60306
Kraindl	61612	Kräutner	61212	Kreuztal	61420
Krainer	61013	Kräutnerschlag	61224	Kreuzveitl	61620
Krainz (2x)	61037	Krautwadl	61411	Kreuzwirt	60616
Krakaudorf	*61404	Krautwasch	61604	Kreuzwirt	60628
Krakauhintermühlen	*61405	Kraxnerannerl	60320	Kreuzwirt	60648
Krakauschatten	*61406	Kraxnerkapelle	60310	Kreuzwirt	61010
Krakl	61612	Kreil	61710	Kreuzwirt	61604
Kral	60908	Kreilhermann	60743	Kreuzwirt	61728
Kramer	60307	Kreilhütte	61220	Kreuzwirt	61732
Kramer	60320	Kreisberg	61430	Kreuzwirt	61745
Krämer	60738	Kreischbergwirt	61421	Kreuzwirt	61749
Kramerbauer	61612	Kreister	61228	Kreuzwirt	61754
Kramerhans	61033	Kreistner	61119	Krichleiten	61722
Kramermirtl	60306	Kreistner	61246	Krick	61607

Übersicht aller Siedlungsnamen

Kriechenlee	61720	Kruckental	60704	Kulmer Hütte	61407
Kriegl	61606	Krug	60220	Kulmhammer	61411
Kriegl	61619	Krug	60803	Kulmhoferhütte	61217
Krieglach	*61306	Krug	61203	Kulming	*61724
Krieglach-Schwöbing	*61306	Krug	61420	Kulmingberg	61724
Krienz	60616	Krug	61433	Külml	61707
Krienzgraben	60615	Krugbauer	60219	Kulmmühle	61710
Krimpenbach	61251	Krughöf	60741	Kulmseppl	60743
Krippau	*61221	Krughof	61609	Kumberg	*60626
Krippler	61416	Krugmoarödenalm	61613	Kummer	60801
Krisperleiten	60456	Kruitz	60601	Kummerdorf	60309
Kristabauer	61417	Krumau	*61201	Kummerpeter	60332
Kristabauerhütte	61417	Krumbach	*60328	Kumpelgraben	60651
Kristeindl	61006	Krumbach	60332	Kumpfmühle	60747
Kroaner	61038	Krumegg	*60625	Kumpfmühle	61016
Krobathen	*61502	Krumegg	*61415	Kumpfmühle Wirtshaus	60747
Krogger	60749	Krummholzhütte	61217	Kumpfmühlital	60747
Krois	61743	Krumpalm	61103	Kumpitz	*60804
Kroisbach	60101	Kruppen	*61103	Kumpitzmühle	60908
Kroisbach	*60703	Kruppen	61251	Kunagrün	61202
Kroisbach	60738	Kruppenalm	61251	Kunagrünberg	61202
Kroisbach	*60912	Krumpental	61101	Kunagrünberg	61234
Kroisbach	*61746	Krumpschneider	61612	Kundegraben	60712
Kroisbach an der Feistritz	*60505	Krungl	*61226	Kundnerberg	60431
Kroisenbach	61028	Krungler Alm	61226	Künnegg	60402
Kroisgraben	61019	Krusdorf	*60429	Kunst	60311
Kröll	60308	Krustl	61006	Künsten	61404
Krolz	60822	Krutzler	60730	Künsten	61428
Kronast	60622	Kugelberg	60607	Kunter	61734
Kronawettdörfel	61719	Kugelberg	*60622	Kupfer	61110
Kronberger	61115	Kuhaln	60207	Kupfer	61221
Kronegg	*60733	Kuhaln	61422	Kupferbauer	61248
Kronenberg	60422	Kühbachalm	61112	Küpferl	61210
Krones	60639	Kühbachau	61251	Kupper	60321
Krones	61623	Kühberg	60329	Kurathütte	61115
Krones	61751	Kühberg	*61017	Kürbisberg	60620
Krongraben	61215	Kühberg	61024	Kürbisgraben	61516
Kronlechner	61229	Kühbergen	60512	Kurz	61709
Kronnerberg	61517	Kühberger	60913	Kurzegger	61314
Kronnersdorf	*61517	Kühberger	61247	Kurzheim	*61102
Kronsteiner	61211	Kühberger	61603	Kurzpeter	61751
Kropf	60219	Kühbergeralm	60913	Kurzragnitz	*61031
Kropf	60803	Kühbergerhütte	60904	Kurzsteiner	61110
Kropfalm	60219	Kuhbüchler	61238	Kusser	60220
Kropfberg	60447	Kühgraben	60443	Kutatschhütte	61302
Kropfhof	61724	Kühgraben	60453		
Kröpfl	61625	Kuhkellerhütte	60218		
Kröpfelschneider	61506	Kühlenbrunn	60653	L	
Kropfmoar	61403	Kuhschweif	61605	Laa	*60657
Krottenberg (2x)	60449	Kühwiesen	*61753	Laafeld	*61514
Krottendorf	60101	Kulm	60205	Laaken	*60332
Krottendorf	*60209	Kulm	60743	Laas	60327
Krottendorf	61035	Kulm	60749	Laas	*60610
Krottendorf	61225	Kulm	61206	Laas	*60911
Krottendorf	61240	Kulm	61234	Laasen	61425
Krottendorf	*61723	Kulm	61236	Laasen	*61518
Krottendorf an der Laßnitz	*60312	Kulm	61236	Laasiedlung	60624
Krottendorf bei Ligist	*61611	Kulm am Zirbitz	*61407	Labeckalm	61212
Krottendorf im Saßtal	*60449	Kulmbauer	61307	Labillberg	60413
Krottendorf-Gaisfeld	61611	Kulmalm	60220	Labitschberg	*61009
Krottendorfgleinz	60312	Kulmbauer	60211	Labuch	*61725
Krottenhof	61307	Kulmbauer	61714	Labuchberg	61725
Krottenthal	60410	Kulmberg	60418	Labuttendorf	*61036
Kruckenberg	*60315	Kulmberg	61001	Lachalm	61310
Kruckenberg	*60338	Kulmer	61234	Lacher	61607

Übersicht aller Siedlungsnamen

Lachtal	61429	Lambach	*61311	Lanergraben	60625
Lacken	61403	Lambach	61409	Lang	*61020
Lacken	61745	Lambacher	60651	Langaberg	*61020
Lackenalp	61229	Lambacher	60904	Langanger	61229
Lackenbauer	60743	Lambacher	61409	Langebner	60802
Lackenbauer	61754	Lambachwirt	61409	Langedl	60407
Lackenberghütte	61226	Lambauer	60741	Langegg	60339
Lackenhof	60208	Lamberg	*60343	Langegg	60641
Lackenhof	61710	Lamberg	60441	Langegg	60719
Lackenhütte	61215	Lamberg	60612	Langegg	*61010
Lackenweber	60308	Lamberg	60635	Langegg	61746
Lackmoar	61113	Lamberg	*60658	Langegg an der	60310
Lackmoaralp	61108	Lämberhöf	60708	Schilcherstraße	
Lackner	60649	Lambuch	60440	Langegg-Ort	*60627
Lackner	60651	Lamer	60904	Langeggbauer	60641
Lackner	60729	Lamersberg	61215	Längenbach	*60734
Lackner	60807	Laming	60204	Langenhart	60330
Lackner	60808	Lamingalm	60220	Langenwang	*61307
Lackner	61024	Lamm	60441	Langenwang-Schwöbing	*61307
Lackner	61230	Lamm	61720	Langfeld	61040
Lackner	61238	Lammeck	60455	Langhof	61751
Lackner	61410	Lammer	60211	Langhoppel	60742
Lackner	61604	Lammer	60215	Langkogel	60456
Lackner beim Brunnen	61416	Lammer	60219	Langleiten	60413
Lackneralp	60819	Lammer	60221	Langmann	61621
Lackneralp	61237	Lammer	61303	Langmannmichl	61611
Lacknerhube	60802	Lammer	61305	Langmannpeter	61611
Lacknerhütte	60817	Lammer	61307	Langmoosalm	61233
Lackwirt	60820	Lämmeregg	61227	Langpoltenalp	61249
Ladin	61417	Lammersberger	61222	Langriedler	61211
Ladlgraben	61001	Lammgraben	61720	Langrinner	60101
Ladner	61215	Lammhütte	60651	Langs	61743
Lafarge Perlmooser AG	61029	Lampelbauer	60913	Langs	61750
Lafenbergalm	61220	Lamperstätten	*61033	Langsteiner	61110
Lafnitz	*60717	Lamperstätten am See	61033	Langstraße	60712
Lafnitzegg	60749	Lamprecht	61020	Langwiesner	61435
Lafnitzer Haide	60717	Lamprechtalm	60913	Lanholz	60620
Lafnitzmühle	60726	Lanau	*61310	Lanken	61433
Lagersiedlung	60341	Land-Übelbach	*60651	Lankner	61240
Lagler	60311	Landau	*61744	Lannach	*60318
Laglmühle	60736	Landauer	61744	Lannach	61425
Lahmbach	60424	Landbergen	60501	Lannachberg	60318
Lahn	61620	Landes-Krankenhaus	61431	Lannacherhütte	60909
Lahnbauer	61251	Stolzalpe		Lannachkarhütte	61428
Lahndörfel	61506	Landes-Sonderkrankenhaus/ Psychiatrie	60101	Lannerhütte	61118
Lahner	60220	Landesgut Hörgas	60607	Lantsch	60203
Lahngangalm	61215	Landeskrankenhaus	60607	Lantschbauer	60632
Lahnhube	61103	Enzenbach		Lantschern	*61203
Lahnsiedlung	61723	Landeskrankenhaus Graz	60101	Lanz	60613
Lahrer	61209	Landeskrankenhaus Hörgas	60607	Lanzalm	60904
Laibacher	60743	Landeskrankenhaus Wagna	61045	Lanzgraben	60209
Lainach	61407	Landfriedalm	61207	Lanzl	61010
Lainach	61424	Landlgraben	60405	Lapp	60301
Lainbach	*61221	Landlhütte	61238	Lappach	*61031
Laing	*60914	Landorf	*61510	Lärchberg	61411
Lainken	61206	Landscha	61751	Lärchbodenalm	61236
Laintal	*61103	Landscha an der Mur	*61008	Lärchenbauer	61305
Laintal I	61103	Landscha bei Weiz	*61751	Lärchenwirt	60906
Laintal II	61103	Landschach	*60901	Lärchkaralm	61209
Laintal III	61103	Landsmoarhütte	60610	Lärchkogelalm	61230
Lam	60725	Landstraßenviertel	61025	Lärchkogelhütte	61221
Lambach	*60627	Landstraßenviertel	61044	Lärchkogelhütte	61237
Lambach	60651	Landw. Fachschule Schloss	60648	Larer	61241
Lambach	61212	Hardt		Lareralp	61241
Lambach	*61303			Lasegger	60906

Übersicht aller Siedlungsnamen

Lasenberg	60818	Lechner	61103	Leitenbauer	61221
Lasingeralm	60207	Lechner	61114	Leitenbauer	61225
Lasitzen	61101	Lechner	61225	Leitenbauer	61307
Lasselsdorf	*60325	Lechner	61234	Leitenbauer	61308
Lassenberg	*60341	Lechner	61420	Leitenbauer	61314
Lassenberg	61032	Lechner	61432	Leitenbauer	61604
Lasser	60904	Lechner	61623	Leitenbauer	61717
Lasser	61229	Lechnerbauer	60207	Leitenbauer	61741
Lasser	61424	Lechnerhof	60607	Leitenbertl	60729
Lassing	61222	Lecker	61602	Leitenbodenschatz	61623
Lassing-Kirchdorf	*61222	Leckerfastl	61602	Leitendorf	*61108
Lassinghube	61106	Lederer	61250	Leitenhansl	60735
Laßnighube	60332	Lederer	61408	Leitenhansl	60737
Laßnitz	*60305	Ledersberger	61246	Leitenhube	61617
Laßnitz	61612	Ledersperger	61206	Leitenkaiser	60334
Laßnitz-Lambrecht	*61408	Lederwinkel	61619	Leitenmesner	60801
Laßnitz-Murau	*61408	Leeb	60641	Leitenxandl	60723
Laßnitzbach	61408	Leeb in der Pölla	60610	Leitermirz	60511
Laßnitzberg	61726	Legensteiner	61229	Leitersdorf	60324
Laßnitzhöhe	*60628	Lehen	60726	Leitersdorf	*61017
Laßnitzthal	*61726	Lehen	60737	Leitersdorf	*61034
Lateinberg (2x)	60322	Lehen	60738	Leitersdorf	61514
Lateindorf	60313	Lehen	*61217	Leitersdorf bei Hartberg	*60748
Latsching	61222	Lehenbauer	60419	Leitersdorf im Raabtal	*60430
Laubegg	*61027	Lehenberg	60723	Leitersdorfberg	60748
Laufnitzberg	60610	Lehenfandler	60738	Leitgab	61415
Laufnitzdorf	*60610	Lehenhube	61108	Leithen	60505
Laufnitzgraben	*60610	Lehenshofen	60725	Leithen	*60508
Launegg	60318	Lehmbacher	61209	Leithuben	61103
Launegger	61316	Lehmgrund	60913	Leitingerhütte	61417
Laurum	61613	Lehmeiten	61737	Leitner	60650
Lausachbauer	61409	Lehnboden	61221	Leitner	60818
Lauslinggraben	60801	Lehner	60703	Leitner	60821
Laussabauer	61248	Lehner	60747	Leitner	60909
Lauten	60509	Leibefeld	60302	Leitner	61113
Lavantegg	*60808	Leibminggraben	60910	Leitner	61208
Lawinenbeobachtungsstation	61221	Leibnitz	*61022	Leitner	61237
Leanderhütte	60817	Leikam (2x)	60803	Leitner	61241
Lebenhof	60702	Leikam	60808	Leitner	61315
Lebenhöf	60715	Leikamhütte	60808	Leitner	61408
Lebenjakl	60628	Leims	*61106	Leitner	61422
Leber	60215	Leiner	60209	Leitner	61428
Leber	*60646	Leineralm	60209	Leitner	61431
Leberberg	61706	Leingraben	60209	Leitner in Reith	61235
Lebern	*60608	Leinhiasl	60626	Leitold	60904
Lebernfeld	60608	Leirer	60810	Leitoldhütte	60904
Lebing	*60312	Leiri	60307	Leitring	*61045
Lebing	60710	Leis	61619	Lembach	60735
Lebing	*60716	Leisenreith	60649	Lembach bei Riegersburg	*60447
Lebing	*61710	Leising	*61107	Lembachgraben	60420
Lebinggleinz	60312	Leistach	*60910	Lembachmühle	60621
Lebring	*61021	Leistenalm	61244	Lembachtal	60621
Lechen	*60707	Leistenkarhütte	61119	Lemberg	60447
Lechen	60719	Leisthütte	61235	Lemberg	*60734
Lechen	*61307	Leiten	60702	Lemböcker	60735
Lechen	*61312	Leiten	61236	Lemmerer	61225
Lechen	61722	Leiten	61706	Lemsitz	*60330
Lechenbauer	60724	Leiten	61740	Lend	61208
Lechenbauer	60730	Leitenalm	60221	Lendegg	60409
Lechenbauer	61307	Leitenbauer	60219	Lenggeralm	60214
Lechenbauern	61754	Leitenbauer	60307	Lenhardt	61604
Lechenberg	61020	Leitenbauer	60338	Lenschenbergeralm	60815
Lechenviertel	60730	Leitenbauer	60730	Lentschacher	60820
Lechner (2x)	61750	Leitenbauer	60814	Lentschachgraben	60820
Lechner	60219	Leitenbauer	60815	Lentschenberger	60813

Übersicht aller Siedlungsnamen

Lenz	60601	Lichendorf	*60449	Lind bei Sankt Veit am Vogau	*61036
Lenz	61603	Lichendorf	*61046	Lind bei Scheifling	*61427
Lenzbauer	60205	Lichendorf	*61512	Lindberg	61427
Lenzbauer	60307	Lichendorfer Mühle	61512	Lindeggen	*60502
Lenzbauer	60311	Lichtenbachsiedlung	61312	Lindenbauer	60726
Lenzbauer	60338	Lichtenbergen	60445	Lindenberg (2x)	61736
Lenzbauer	60339	Lichtenegg (2x)	60313	Lindenhof	60220
Lenzbauer	60607	Lichtenegg	60339	Lindenhof	61239
Lenzbauer	60616	Lichtenegg	*60449	Lindenhof	61411
Lenzbauer	60821	Lichtenegg	*60639	Lindenviertel	60724
Lenzbauer	60909	Lichtenegg	60705	Lindenviertel	60730
Lenzbauer	60913	Lichtenegg	61033	Linder Hube	61410
Lenzbauer	61307	Lichtenegg	61043	Linder Pfarrhube	60904
Lenzbauer	61720	Lichtenegg	61251	Linderhütte	60810
Lenzbauer	61733	Lichtenegg	61601	Lindlwegner	61621
Lenzenhütte	60909	Lichtenegg	61712	Lindner	60332
Lenzhansl	60742	Lichtenegg	61739	Lindner	61408
Lenzmoar	60910	Lichtenegger	60316	Lindner	61420
Lenzmoarhütte	60909	Lichtenegger	61750	Lindner	61754
Leoben	*61108	Lichteneggerhütte	60817	Linecker	60654
Leobner Hütte	61118	Lichtenhof	*60330	Lingstätten	61740
Leonhardter	61229	Lichtensteiner	61111	Linhardbauer	61619
Leonhart	61403	Lichtensteinerberg	*61115	Linkes Seewigtal	61212
Leopersdorf	*61301	Lichtenstern	60447	Linkus	61010
Leopold-Wittmaier-Hütte	61316	Lichtenwald	*60748	Linsalm	61102
Lerch	61619	Lichtenwaldberg	60421	Linshalmer	61604
Lerchbacher	60904	Lichtenwiesen	61035	Linzbüchl	60709
Lerchegg	61624	Lichtersberg	*61204	Linzensei	61517
Lerchegger	61315	Lichtmeßberg	61201	Linzer Tauplitzhaus	61245
Lercheggschmelzer	60647	Lichtriesenhütte	61115	Lipka	61010
Lerchenreith	*61207	Liebenberger	61709	Lippbauer	60607
Lercher	61315	Liebendorf	*61007	Lippbauer	60805
Lercher	61415	Liebitz	61043	Lippbauer	61306
Lercher	61425	Liebmänn	60628	Lippbauer	61310
Lercher	61428	Liebmänn	60630	Lippbaueralm	60819
Lerchgraben	60207	Lieboch	*60629	Lippbauerhütte	60821
Lerchgraben	60819	Liebochhof	60506	Lippenbauer	61405
Lerchner	61422	Liechtenstein	60806	Lippenbauer	61616
Leschgi	60310	Liedelgraben	60641	Lippenpeter	61602
Lesenberger	61417	Liedlberg	60424	Lippitsch	60313
Lesgi	60320	Liegler	60719	Lippmichl	61017
Lesing	*60216	Liegleralm	60207	Lipsch	*61036
Leska	*61730	Lieglerbauer	60207	Lipschen	60415
Lessach	61420	Liergl	60453	Lipscher Mühle	61036
Lessenberg	61404	Liesbauer	61221	Lisch	60202
Lessenberger Hube	61418	Liesberg	60445	Lissen	60512
Lessern	61235	Lieschen	*61024	Lissing	61105
Leßmayer	61108	Liesenhütte	61251	Listenberg	61508
Lestein	60330	Liesing	*61106	Listhofer	61732
Lestern	61508	Liesing	*61119	Literwirt	61013
Letschnigg	60301	Liesingau	*61109	Literwirt	61730
Letten	61235	Liesingkapelle	61119	Lobenwaldbachgraben	60801
Lettmaieralm	61224	Liesingkaralm	61119	Löblerberg	60438
Leutgeb	60804	Liesingtal	*61113	Lobming	*61115
Leutgeb	61408	Liezen	*61223	Lobming	61625
Leutnant Günther-Siedlung	*60610	Liezener Hütte	61252	Lobmingberg	61625
Leutschach	*61023	Ligist Markt	*61612	Lochbachhütte	60207
Lex	60743	Ligistberg	*61612	Lochitz	61113
Lex	61006	Limbach	60415	Lock im Egg	61301
Lex	61604	Limbach	*60737	Lodensbichler	61714
Lex	61610	Limbachriegl	61502	Lodenwalker	61236
Lex in der Eben	61623	Limberg	*60319	Loderbauer	61711
Leximihof	61047	Linak	60648	Lodergraben	61740
Lexpeter	61623	Lind	*60914	Loderhof	61723
Liagler	61415	Lind	61610	Loderhofer	61315

Übersicht aller Siedlungsnamen

Lödersdorf I	*60431	Luckner	60651	Maieregg	60505
Lödersdorf II	*60431	Luckner	60801	Maieregg	60701
Lofer	61248	Luckner	60807	Maierhof	60708
Loferalm	61205	Ludersdorf	*60432	Maierhof	*61026
Loferalmhütte	61112	Ludersdorf	*61727	Maierhof	61704
Löffelbach	*60711	Luef	61604	Maierhofbergen	*60506
Löffelberg	60711	Lueger	60730	Maierhofen	*60425
Löffler	60213	Lueger	61435	Maierhofen	*60506
Lohbauer	61218	Luegerbauer	60746	Maierhöfen	60706
Lohmgraben	61302	Lugendorf (2x)	61748	Maierhofermühle	60732
Lohnberg	61706	Lugitsch	*60422	Maierl	61212
Lohngraben	*61706	Luisbauer	60610	Maierleiten	60738
Loiberg	60447	Lukabauer	61736	Maiersdorf	60449
Loimeth	*60502	Lukanzhütte	61421	Maiersdorfmühle	60601
Loinig	60332	Lukas	61226	Maigen	60406
Loinighütte	60332	Lukasbauer	61604	Maindl	61228
Loipersdorf bei Fürstenfeld	*60509	Lungitzleiten	60727	Maingas	60651
Loipl	61428	Lupitsch	*61204	Mainhartsdorf	*61434
Loipold	61212	Lur	60645	Mainsdorf	*60331
Loisbauer	61312	Lurg	60218	Maisenberg	61715
Loisbauer	61422	Lurgbauer	61302	Maißhof	61408
Lonegger	60901	Lurgbauerhütte	61302	Maistatt	61242
Loneggeralm	60911	Lurger	60220	Maitschern	*61252
Longus	60307	Lurger	61235	Malaishütte	61415
Longusmichl	60307	Lurger	61711	Malatschnigg	60301
Lonschitz	*60205	Luseralm	61236	Malatschnigg	60328
Lonzödl	60901	Lüßbauer	61728	Malleisten	*61306
Looskogelhütte	61112	Lußbauer	61750	Malleistenalm	61306
Lopernalm	61226	Lustgarten	60420	Malli	60328
Loppi	61009	Lutschaun	*61308	Maltschach	*61002
Lora	61606	Lutzkapelle	60424	Maltschacher Feld	61037
Lorbergraben	60444	Lutzmannsdorf	*61421	Maltschacher Wiese	61037
Lorder	61613	Lux im Bichl	61434	Mandelbaueralm	60213
Loreith	61615	Luxenhütte	61415	Mandelboden	61104
Loren	61010			Mandl	60334
Lorenz	60305	M		Mandl	60819
Lorenz	60736	Machl	61223	Mandl	60913
Lorenzgraben	61247	Maco	61247	Mandl	61241
Lorenzhiasl	60311	Madbauer	61305	Mandling	61232
Loresslehen	61252	Madelsgrubenalm	61241	Mandlkapelle	61603
Loreto	61715	Mader	60211	Mandlthomahütte	61421
Loretto kapelle	60209	Mader	61115	Mang	60813
Loretto kapelle	60904	Maderebner	61228	Manghube	61115
Lori	61611	Madereck	60211	Manhard	61420
Lori	61619	Madl	60904	Maning	60621
Lorlehütte	61238	Madl	60913	Mannegg	60312
Lormanberg	60426	Madlbauer	61602	Manning	*60413
Losacher	61109	Madlhof	61506	Mannsberger-Kapelle	60601
Löscher	60342	Madlhütte	60904	Mantrach	*61013
Löscherhube	61102	Madstein	*61116	Mantscha	*60601
Losser	60605	Magdwiesen	*61109	Mantschameier	60601
Losser	61110	Magerl	60808	Marbach	60715
Losserhütte	61204	Magerl	61209	Marbach	61421
Lourdesgrotte	60647	Magerl	61307	Marbach	61748
Löw	61421	Magerlhütte	60808	Marchel	60822
Löwenwirt	61418	Magga	61043	Märchenwald	61704
Löwhütte	61421	Maggau	*60450	Marcher	61602
Lube	61037	Maggauberg	60450	Marchl	60808
Lubi	60801	Magland	*60455	Marchtring	*61034
Lück	60616	Magritzerhof	61306	Marchtring	*61048
Luckenbauer	61211	Mahdfeldhütte	61241	Marchtringberg	61034
Luckenjörgl	60341	Mahorko	61010	Marchtringberg	61048
Luckerhütte	61223	Mahrensdorf	*60424	Mareinberg	60640
Lückl	60607	Maierdorf	*60432	Margaretenhütte	61251
Lückler	60909			Margarethenhütte	60219

Übersicht aller Siedlungsnamen

Marhof	60320	Mauerbauer	60749	Meisterhaus	60310
Marhofberg	60320	Mauerfranz	61001	Meisterhofer	60747
Maria Brunn	60502	Mauerhöf	60725	Meisterlenz	60301
Maria Buch	*60809	Mauerhofer	60730	Meixenbauer	60725
Maria Buch-Siedlung	60809	Mauerhofer	60738	Melben	61716
Maria Ebenort	*60610	Maundl	60650	Melchartboden	61430
Maria Fieberbründl	60714	Mauenz	61221	Mell	61117
Maria Grün	60653	Maurer	60904	Mellach	*60630
Maria Kaltenbrunn	61108	Maurerfranzl	60706	Mellachberg	60630
Maria Kumitz	61226	Maurerhube	60221	Mellentin	61037
Maria Lankowitz	*61613	Mausegg	60320	Mellerhube	61108
Maria Rehkogel	60206	Mauserhütte	61402	Melling	61105
Maria Schach	60913	Maut	61113	Melling	*61119
Maria Schnee	60913	Maut	61401	Melzen	61226
Maria Schönanger	61422	Mautbichl	60632	Melzen	61233
Maria Schutz	60646	Mautern in Steiermark	*61109	Melzen	61243
Maria Schutz	61419	Mauterndorf	*60811	Melzner	61203
Mariabrunn	61740	Mauterndorf	61242	Mendl	60307
Mariagrün	60101	Mauterndorfersiedlung	60811	Mending	61230
Mariahof	*61409	Mauth	60902	Meng	61209
Mariannenhütte	60211	Mauthnereck	60328	Mengg	61239
Mariazell	*60210	Mauthof	61408	Menhardt	61013
Marienhof	61752	Mauthütte	61210	Menhart	61006
Marienhütte	61251	Mautner	60342	Mentl	60308
Marienkapelle	60309	Mautneralm	61241	Merbacher	61431
Marienschacht	61601	Mautstatt	*60213	Merbachsiedlung	61431
Maritschi	60301	Mautstatt	61732	Merkendorf	*60433
Markt Hartmannsdorf	*61716	Maxalm	60213	Merl	60205
Markt-Übelbach	*60651	Maxbauer	60311	Merl	61425
Markterviertl	*60645	Maxendorf	*60456	Merl	61434
Marktl	*61517	Maxendorfberg	60456	Merten	61751
Marktler	60821	Maxlippi	60308	Mesner	61420
Marktler	61428	Maxlon	*61043	Mesneralm	61238
Markushütte	61304	Maxriapl	61425	Messendorf	60101
Markusmühle	61519	Mayer	60904	Messendorfberg	60101
Marolt	61106	Mayer	60911	Messner	61424
Marski	60801	Mayerbruggersiedlung	61417	Meßnerbauer	60315
Marterberg	60407	Mayerhanselberg	60438	Messnerberg	60447
Marthahütte	60822	Mayerhof	60726	Messnerhütte	61208
Märthans	61611	Mayerhof	60742	Mestl	61314
Marx	60904	Mayerhof	60749	Mettersdorf	*60334
Marxbauer	60616	Mayerhütte	60821	Mettersdorf am Saßbach	*61510
Marxbauer	60647	Mayersdorf	*60620	Mettersdorfberg	61510
Marxbauer	61307	Mayersiedlung	61415	Mettersdorffegg	60334
Marxhansl	60316	Mayerstinel	60721	Metzger	61024
Maschinenfabrik,Werk Liezen	61223	Mehlteuer	60436	Meusburger	61115
Maßenberg	61108	Meierbauer	60619	Michaelerberg	*61224
Masser	60311	Meierhof	60607	Michaelerberghaus	61224
Masser	61006	Meierhöf	60711	Michelbach	60639
Massing	*61306	Meierhof	61034	Michelbach	61007
Maßweg	*60914	Meierhof	61239	Michelbachberg	61007
Mataschen	60424	Meierhöfen (2x)	60626	Michelbacher	60213
Matheischen	60409	Meierhöfen	60645	Michelbauer	61305
Mathildentalm	61228	Meierhube	61239	Michelirlingalm	61209
Mathitz	60328	Meierlalm	61119	Michl in Hof	60649
Matl	61233	Meinhartner	60904	Michlbach	*60620
Matschwaiger	61229	Meinlmühle	61506	Michlbauer	60821
Mattelsberg	*61013	Meisel	61301	Michlbauer	61237
Matzabauer	61754	Meiselbauer	60804	Michlbauer	61302
Matzbauer	61315	Meisenbichler	61111	Michlbauer	61303
Matzelsdorf	*61014	Meisl	60651	Michlbauer	61316
Matzelsdorf	*61017	Meislgraben	60651	Michlbauer	61426
Matzler	61115	Meislinger	61232	Michlbauerhütte	61302
Matzling	61225	Meißl	60453	Michlbauerhütte	61426
		Meistergut	60220	Michlgleinz	*60339

Übersicht aller Siedlungsnamen

Michlhof	60743	Mitterdorf an der Raab	*61729	Moar	61417
Micko	60629	Mitterdorf im Müürztal	*61308	Moar am Berg	61103
Miedl	61306	Mittereben	61020	Moar am Berg	61409
Miedl	61434	Mitteregg	60302	Moar am Berg	61427
Miedlhütte	61434	Mitteregg	*60307	Moar am Bichl	61421
Miemler	60816	Mitteregg	60442	Moar am Hof	61411
Miesbacher	60821	Mitteregg	60508	Moar im Bichl	61229
Miesbauer	60913	Mitteregg	60634	Moar im Dörfel	61421
Miesboden	61213	Mitteregg	60645	Moar im Gstein	61416
Miesel	61301	Mitteregg	60817	Moar im Hof	60906
Mieselbodenhütte	61239	Mitteregg	61027	Moar im Lercher	61434
Miesenbach	61728	Mitteregg	*61033	Moar in Bach	61420
Milchgraben	60623	Mitteregg	*61203	Moar in Egg	61415
Mini am Bach	61422	Mitteregg	61204	Moar in Gaschbach	60815
Minireith	61716	Mitteregg	61606	Moar in Krumegg	61415
Mirnsdorf	61034	Mitteregg	61607	Moar in Laasen	61425
Mirsdorf	61015	Mitteregg	61612	Moar in der Feichten	61222
Mirsi	61415	Mitteregg	61709	Moar zu Lessach	61420
Mirtenhansl	60647	Mitteregger	60203	Moar zu Oberleiten	61222
Mirtl	61714	Mitteregger	60213	Moar zu Reitern	61228
Misselsdorf	*61505	Mitteregger	60321	Moar zu Wind	60803
Mistlegg	61745	Mitteregger	61212	Moar zum Bichl	61247
Mitsch	61609	Mitteregger	61601	Moar-Hinteralm	61429
Mitschok	61518	Mittereggleiten	61019	Moar-in-Pichl-Hütte	60909
Mittelzeilsiedlung	60743	Mitterfeld	*60911	Moar-zu-Hof-Hütte	60909
Mitter-Fleissner	61314	Mitterfeld	61033	Moaralm	60805
Mitteraich	60211	Mitterfeld-Moos	60911	Moaralm	61108
Mitteralm	61207	Mitterfladnitz	*60409	Moaralm	61109
Mitterau	61215	Mittergoggitsch	*60627	Moaralm	61206
Mitterau	61248	Mittergrub	61001	Moaralm	61217
Mitterbach	60218	Mitterhausalm	61217	Moaralmhütte	60815
Mitterbach	60422	Mitterhof	61238	Moaralmhütte	60904
Mitterbach	60454	Mitterhuber	60815	Moaralmhütte	61230
Mitterbach	*60909	Mitterjantscher	61243	Moarbauer	60318
Mitterbach	61304	Mitterkarhütte	61215	Moarbauer	60342
Mitterbach	*61711	Mitterlabill	*60434	Moarberger	61214
Mitterbacher	60219	Mitterlammer	60206	Moarbichler	60821
Mitterbacher	60819	Mitterlaßnitz	*60631	Moarhaus	60214
Mitterbacher	61315	Mitterlaßnitzberg	60631	Moarhiasl	60341
Mitterbachgraben	60427	Mitterlaßnitzstraße	60631	Moarhof	60813
Mitterbachstall	61304	Mitterlimberg	*60319	Moarhofalm	61232
Mitterberg	60437	Mitterlobming	*60906	Moarhütte	60811
Mitterberg	60514	Mittermoaralm	61619	Moarhütte	61415
Mitterberg	60651	Mittermoser	61208	Moarhütte	61417
Mitterberg	60732	Mittermühle	60608	Moarhütte	61428
Mitterberg	60734	Mittermühle	61037	Moarhütte (beim Etrachsee)	61405
Mitterberg	61026	Mitterndorf	*60734	Moarhütte (im Preberggraben)	61405
Mitterberg	61033	Mitterprellerberg	60634	Moarlehen	61203
Mitterberg	*61225	Mitterrieden	61229	Moarleiten	61749
Mitterberg	*61307	Mitterriegl	61026	Moarmattes	60646
Mitterberg	61424	Mitterriegler	60206	Moarschaft	61417
Mitterberg	61613	Mitterspiel	60815	Moarsepphaus	61429
Mitterberg	61614	Mitterspiel	61612	Moarstindlhütte	61426
Mitterberg	61616	Mitterstraßen	*60328	Moassa	61304
Mitterberghütte	60207	Mitterweg	60330	Moasterboden	61607
Mitterberghütte	61222	Mitterzirknitz	60330	Möbersdorf	*60809
Mitterbreiten	60504	Mittlere Ställe	61303	Möbersdorfsiedlung	*60809
Mitterbreiten	60509	Mittlerer Herzogberg	61602	Mochl	*61106
Mitterdombach	*60711	Mixnitz	*60213	Mochlerhütte	61106
Mitterdorf	*60821	Moar	60808	Moder	61102
Mitterdorf	61424	Moar	60813	Moder	61605
Mitterdorf	*61425	Moar	60904	Moderalm	61107
Mitterdorf	61435	Moar	61217	Möderbach	60820
Mitterdorf	61601	Moar	61230	Möderbrugg	*60820
Mitterdorf am Trötsch	60645	Moar	61410	Moderer	60610

Übersicht aller Siedlungsnamen

Moderer	61108	Mooslandl	*61221	Möstlingmüller	61305
Mödering	61229	Moosmoar	61227	Mötschendorf	*61106
Mödersdorf	*60216	Moosmoser	60820	Mötschlach	*60211
Moditzbauer	61417	Moosschuster	60914	Mötschlmoaralm	60204
Moditzer	61241	Moostal	60911	Mottl	60311
Modl	61109	Moosthoma	60909	Mudelhof	60438
Mödlinger Hütte	61219	Mooswirt	60819	Mudl	60313
Modriach	*61614	Mooswirt	61221	Muggau	61620
Mödringer	61201	Mooswirt	61418	Muggauberg	*61611
Mödringhütte	60805	Mooswirtalm	61230	Muggauberg	*61620
Mogautzgraben	60434	Moraner	61109	Muggauberg	*61624
Moggau	60628	Morasutti	60817	Muggenau	*61016
Moggihube	60802	Moritsch	60313	Muggenau	61033
Mogginger	60202	Moritz	60615	Muggendorf	*60451
Mohrbauer	60645	Moritz	60647	Muggendorfberg	60451
Moier	60326	Mornthoma	61314	Muggental	60420
Moihöf	60713	Morreschlößl	60652	Muggental	60723
Moihof	60726	Mörsbachhütte	61209	Muggenthalberg	60449
Moihof	60747	Mortantsch	*61730	Mühl	*60646
Moihofer (2x)	61750	Mörtendorf	61114	Mühlau	61216
Moihofer	60723	Mörtl im Brand	61119	Mühlauer	61205
Moises	60616	Mörtlalm	60321	Mühlbach	60618
Mojer	60311	Mörtlbauer	60310	Mühlbach	61221
Mojer	61235	Mörtlweber	60336	Mühlbach	61746
Moki	61610	Möschbauer	60909	Mühlbacher	60802
Molintergraben	60427	Möschbaueralm	60906	Mühlbacher	60821
Mollitsch	*61033	Möschbauerngraben	60909	Mühlbacher	61203
Mölten	60654	Moscher	60805	Mühlbacher	61416
Mönchegg	*60807	Möschitzgraben	*60821	Mühlbacherhütte	60607
Mondorf	61410	Mosenberg	60450	Mühlbacherhütte	61203
Mong	61418	Moser (2x)	61408	Mühlbauer	60215
Monga	61508	Moser	60220	Mühlbauer	60816
Mönichbauer	60719	Moser	60316	Mühlbauer	61216
Mönichgleinz	*60339	Moser	60651	Mühlbauer	61313
Mönichwald (2x)	60719	Moser	60807	Mühlberger	61238
Mönichwalder-Schwaig	60719	Moser	61003	Mühlbreiten	60504
Moos	*60329	Moser	61037	Mühdorf	*60803
Moos	*60902	Moser	61114	Mühdorf	61424
Moos	61204	Moser	61234	Mühdorf bei Feldbach	*60435
Moos	*61222	Moser	61237	Mühlebner	61236
Moos	61243	Moser	61306	Mühlebneralm	61236
Moos	61405	Moser	61409	Mühlegg	60336
Moosalm	61102	Moser	61425	Mühlegger	61226
Moosauhütte	60906	Moser	61429	Mühlen	*61410
Moosbach	60815	Moser	61431	Mühlengasse	61431
Moosbacher	61750	Moser	61606	Mühlhuber	61623
Moosbachgraben	60815	Moser am Brückl	61102	Mühlreith	*61233
Moosbartl	60908	Moseralm	60911	Mühlriegl	*60601
Moosbauerhütte	60817	Moseralm	61208	Mühlthal	*60814
Moosbeckhofer	61744	Moserjosl	60302	Mühlthal	61108
Moosberg auch Sonnberg	*61227	Mosern	*61215	Mühlviertel	60427
Moosberg,auch Sonnberg	61227	Mosertoni	60302	Mühlviertel	61712
Moosbodenalm	61104	Moserweber	61612	Mühlwinkel (2x)	60509
Moosbrugger	61217	Mosgner	61108	Muhr	60645
Moosbuschen	60438	Mosing	*60811	Muhr	60723
Moosgraben	61734	Mösl	61404	Muhr	60801
Moosheim	60914	Möslfeldalm	61405	Muhr	61435
Moosheim	61224	Möslhütte	61405	Muhrer im Eck	60807
Mooshuben	*60208	Möslreith	61746	Muhri	60341
Mooshubenwirt	60208	Mößna	61241	Muhri	61024
Mooshuber	60208	Mössner	61220	Muhrn	60404
Mooshütte	61203	Mosteglhütte	60808	Mukonig	61024
Mooshütte	61421	Möstelpeter	60654	Müllegg	*60307
Moosing	*61620	Mostkelterei Lambauer	61040	Müller	61512
Mooskirchen	*61615	Möstlinggraben	61305	Müllerbauer	60311

Übersicht aller Siedlungsnamen

Müllerbauer	61621	Nägelsdorf	*61517	Neuberg	60330
Müllerberg	60326	Nägelsdorfberg	61517	Neuberg	60711
Müllerjosel	60307	Nagl	61216	Neuberg	61020
Müllersimi	60331	Nagl	*61748	Neuberg	61748
Müllertoni	61613	Nahold	60610	Neuberg an der Mürz	61312
Müllerwirt	60341	Naiger	60203	Neubergalm	61213
Müllner	60202	Naintsch	*61732	Neubergen	60435
Müllner	61711	Naintschgraben	61722	Neubergerhütte	61310
Müllneralm	60202	Naintschgraben	61732	Neubinger	61420
Müllnerheinrich	61732	Nansenheim	61303	Neubrand	61228
Multerleiten	60723	Narnhofer	60730	Neubrandneralm	61228
Münichberg	61624	Narrath	*61032	Neubruch	61742
Münichtal	61101	Narrbauer	61306	Neubruchäcker	60514
Munz	61115	Nasenbauer	61221	Neuburgalm	61112
Münzboden	61101	Nasenbaueralm	61251	Neudau	*60720
Münzen	60414	Naslerbrunn	61249	Neudecker	60909
Münzenberg	61108	Nassau	*60339	Neudegg	61401
Münzengraben	60427	Naßbauer	61302	Neudegg	61424
Münzer	61616	Naßegger	60646	Neudorf	60101
Münzgraben	60413	Nassel	60822	Neudorf	60637
Mur	60601	Naßner	60215	Neudorf	60645
Mur	61433	Naturfreundehaus	61119	Neudorf	*60646
Muralter	61604	Naturfreundehaus	61243	Neudorf	60708
Murau	*61411	Naturfreundehaus Bürgeralm	60201	Neudorf	*61040
Murauer Hütte	61408	Naturfreundehaus	61245	Neudorf	61409
Murberg	60630	Tauplitzalm		Neudorf	*61721
Murberg	61433	Naturfreundegehütte	61230	Neudorf	61753
Murberger	61228	Naturfreundegehütte Planai	61217	Neudorf an der Mur	*61008
Murdorf	60806	Nauninger	60221	Neudorf bei Ilz	*60508
Murdorf	*60809	Naurold	60904	Neudorf bei Mönichwald	60719
Mureck	*61511	Nazbauer	60218	Neudorf bei Mooskirchen	*61615
Murer	61408	Naznsiedlung	61420	Neudorf bei Sankt Johann ob	*61620
Murer	61506	Nebelbauer	61428	Hohenburg	
Murfeld	60101	Nebenegg	61033	Neudorf bei Sankt Ruprecht	*61753
Murfranzl	61506	Nechelheim	*60216	an der Raab	
Murhof	60610	Nechnitz	*60650	Neudorf bei Stainz	*60334
Murhof	60905	Nedwed	60332	Neudorf im Sausal	*61030
Murihasl	60310	Neges	60808	Neudorf ob Wildon	*61046
Murkreis	61502	Neißlbauer	61743	Neudorfberg	60637
Murmühle	60622	Nekulahütte	61226	Neudorfberg	61001
Murstättenbauer	61413	Nennersdorf	61108	Neudorfberg	61620
Mürzbogen	60209	Nerwein	61224	Neudorfberg	61701
Mürzgraben	*60216	Nesselbach	60421	Neudorfberg	61721
Mürzgrabenstraße	60216	Nestelbach	*61013	Neudorfberg	61753
Mürzhofen	*61309	Nestelbach bei Graz	*60631	Neudorfegg	60334
Mürzlhütte	61408	Nestelbach im Ilztal	*60510	Neudorferben	61721
Mürzsteg	*61310	Nestelbachberg	60631	Neudörfel	60623
Mürzzuschlag	*61311	Nestelbacher	60820	Neudörfel	60702
Musel	61251	Nestelberg	60449	Neudörfel	61306
Muselhütte	61251	Nestelberg	*60510	Neudörfel	*61312
Musenbüchler	60904	Nestelberg	*61013	Neudörfel	61514
Müsgang	60807	Nestelberg	*61016	Neudörfel	61705
Musnigg	60301	Nestelgraben	60820	Neudörfel	61733
Muttendorf	*60604	Nestlerkogel	61612	Neudörfel	61746
Muttendorfberg	60604	Neualm (2x)	61237	Neue Glashütte	60721
Mutzenfeld	*60510	Neualm	60802	Neue Gmoahütte	61605
		Neubauer	60742	Neue Welt	60652
		Neubauer	60815	Neue Welt	61043
		Neubauer	61028	Neues Faßl	60626
		Neubauer	61201	Neues	60204
		Neubauer	61239	Ottokar-Kernstock-Haus	
		Neubauer	61508	Neufeld	61034
		Neubauer	61608	Neufisching	*60824
		Neubauerhof	61116	Neuhart	60322
		Neuberg	*60315	Neuhäusl	61225

N

Übersicht aller Siedlungsnamen

Neuhautzenbichl	*60908	Neuwieden	61301	Ninaus	60310
Neuhof	60623	Neuwiese	60318	Nirtl	61304
Neuhof	*60651	Neuwiesen	60508	Nitscha	*61734
Neuhof	61422	Neuwindorf	60633	Nitschaberg	*61721
Neuhofen	*60913	Neuwirt	61242	Nocheralm	61222
Neuhofen	*61226	Neuwirthütte	61416	Nock	61202
Neuhofen-Siedlung	61226	Neuwirthütte	61426	Noiberg	60734
Neuhofen-Zerstreute Häuser	60913	Neuzeltweg	*60824	Nordsiedlung	60655
Neuhofgraben	60651	Nichtlgut	61222	Noreia	*61410
Neuhummersdorf	61514	Nickelbauer	61604	Nörning	*60705
Neukerschegg	61030	Nickelberg	61425	Nörning	60712
Neukogler	60218	Nicklbauer	60654	Nörning	60715
Neulassing	*61243	Nicklbauer	61303	Nößlauer	61242
Neuleitring	61045	Niederaigen	*61315	Nöstl	*61723
Neumann	60818	Niederalmhütte	61205	Nöstlberg	61723
Neumann	61431	Niederalpl	60207	Nöstler	61602
Neumannhütte	60904	Niederalpl	*61310	Nöstlsiedlung	61723
Neumarkt in Steiermark	*61412	Niederberg	*60620	Not	60626
Neumoaralm	60814	Niederberg	61217	Notberg	60651
Neunerbaueralm	61251	Niederberg	61516	Nothelfer-Kirche	61702
Neunhäuser	61204	Niederberg	61613	Nötl	61212
Neunkirchner Hütte	61434	Niederbergalm	61210	Nudelhuben	60804
Neuntaler	61434	Niederdorf	60215	Nummererhube	60812
Neuoedt	61027	Niederdorf	*61115	Nunnerbauer	61604
Neuofner	61229	Niederdorf	61203	Nußbacher	61103
Neuperhauserhube	60813	Niederdorf	61410	Nußbacher	61617
Neuperhauserhütte	60813	Niedergams	*60307	Nußbaumeralm	61415
Neuperhube	60813	Niederganster	61606	Nussberg	60421
Neupirka	60633	Niedergößnitz	*61605	Nußberg	61028
Neurath	*60333	Niedergrail	60310	Nußbolter	60901
Neurath	60447	Niedergstatt	61225	Nußbolterhube	60901
Neurath	*61019	Niederhofen	*61244	Nußdorf	60818
Neurathberg	60333	Niederhofer	61201	Nußdörfel	61242
Neureiter	61243	Niederhüttenalm	61252	Nußmoarhütte	60818
Neureitereg	*60620	Niedering	61424	Nußmüller	61013
Neuried	60512	Niederl	60220	Nußritzberg	60431
Neurieser	61102	Niederlandscha	61751	Nutz	60207
Neusafenau	60710	Niederlmühle	61516		
Neuseiersberg	60644	Niedermoar	60822	O	
Neusetz	*61508	Niedermoarhütte	60803	Ob der Kirche	61409
Neusiedl	*60709	Niedermoos	*61222	Obdach	*60810
Neusiedl	*61222	Niederöblarn	*61227	Obdachegg	*60801
Neusiedlung	60456	Niedersausal	61030	Obdacher Höhe	60810
Neusitz	60101	Niederscheibenalm	61250	Obegg	*61039
Neußing	60736	Niederschöckl	*60654	Ober Seiner	61605
Neußl	60219	Niederstuttern	61235	Ober-Altebner	61228
Neußlhube	61109	Niedertal	61203	Ober-Bacher	61111
Neustadt (2x)	60643	Niederung	61114	Ober-Ebner	60203
Neustadt	61755	Niederwölz	*61413	Ober-Ellersbacher	61314
Neustadtalm	61236	Niemetzalm	60909	Ober-Feichter	61314
Neustangersdorf	61020	Nierath	61001	Ober-Flaschbacher	60651
Neusteinberg-Premesberg	60637	Nierathberg	61001	Ober-Fleissner	61314
Neustift	60101	Nieselgraben	61701	Ober-Haider	60204
Neustift	*60406	Niesenbacher	60603	Ober-Kamper	60906
Neustift	*60424	Niesenpoint	61701	Ober-Leonhardsberger	61314
Neustift	61508	Niesmühle	61710	Ober-Thaumerauer	61111
Neustift bei Sebersdorf	*60739	Niesnitzgraben (2x)	61741	Ober-Wölzer	60913
Neustückl	61104	Nießbauer	60645	Ober-Zehenthofen	61314
Neutalhütte	61113	Nießenbach	61621	Oberaich	*60211
Neutersdorf	*61036	Nigis	60301	Oberaichen	61751
Neutillmitsch	*61043	Niklasdorf	*61110	Oberau	61506
Neuwagna	61045	Niklasdorfgraben	61110	Oberauer	61248
Neuwaldalm	60220	Niklbauer	60650	Oberauersbach	*60454
Neuweger	61115	Niklwirt	60634	Oberbacher	61111
Neuwerk	61108	Nikolohütte	61430		

Übersicht aller Siedlungsnamen

Oberberg	*60620	Obere Pussorhütte	61603	Oberfeld	61716
Oberberg	61424	Obere Rettlhütte	61425	Oberferler	60610
Oberberg	61503	Obere Schöttelhütte	61405	Oberfladnitz	60409
Oberberg	61613	Obere Schupferalm	61232	Oberfladnitz	61751
Oberbergen	60509	Obere Stanz	61314	Oberfladnitz-Thannhausen	*61751
Oberberger	60215	Obere Stübming	60221	Oberfladnitzberg	60409
Oberberger Alm	61424	Obere Sundlhütte	60904	Oberfladnitzgraben	60409
Oberbergla	60305	Obere Trattenbauerhütte	61405	Oberforstegger	60206
Oberbergla	60327	Obere Vorderleitenhütte	60910	Oberforstner	61010
Oberberglen	61716	Obere Zeil	61744	Oberfresen	*60308
Oberbergler	61430	Oberedelstauden	60408	Oberfuger	61006
Oberbergmann	60904	Oberedling	61421	Oberfuggaberg	60326
Oberbichl	60648	Obereichberg	60510	Obergams	61211
Oberbichlmaier	61216	Obereichegger	60908	Obergassl	61504
Oberbirker	60910	Obereinhörn	60914	Obergfangen	60502
Oberblumegg (2x)	60318	Oberenglitztalalm	61228	Obergiem	*60435
Oberbreinberg	60425	Oberer Adambauer	61306	Obergleisbach	60425
Oberbuch	*60702	Oberer Bacher	61408	Obergnas	*60416
Oberbuchberg	60512	Oberer Bergbauer	61711	Obergoggitsch	*60627
Oberbuchberg	61703	Oberer Blatterer	60818	Obergoisser	60636
Oberburgfried	60416	Oberer Bleiberg	61218	Obergoldes	61013
Oberburgstall	61033	Oberer Brandl	61425	Obergabner	61203
Oberdissau	61708	Oberer Brodl	61425	Obergalla	61012
Oberdorf	*60211	Oberer Dissauer	61708	Obergreith	*61024
Oberdorf	*60215	Oberer Eiwegger	60815	Obergreith	*61729
Oberdorf	*60442	Oberer Ettinger	61408	Obergroßau	*61748
Oberdorf	60822	Oberer Glashütter	61303	Obergroßauberg	61748
Oberdorf	*61102	Oberer Grabenmoar	61408	Obergschmaier	61712
Oberdorf	61206	Oberer Grabler	61754	Obergschwandner	61305
Oberdorf	61401	Oberer Grasser	61420	Obergueß	61037
Oberdorf	61403	Oberer Grasser	61605	Oberhaag	*61024
Oberdorf	61407	Oberer Grill	61750	Oberhall	61216
Oberdorf	61409	Oberer Herzogberg	61602	Oberhart	*60327
Oberdorf	61423	Oberer Hohegger	61741	Oberhart	61504
Oberdorf	61601	Oberer Hois	61605	Oberhartgrabner	60643
Oberdorf	*61729	Oberer Kogler	61417	Oberhaus	*61217
Oberdorf	61751	Oberer Lerchbacher	60819	Oberhausberg	*61217
Oberdorf am Hohegg	*60436	Oberer Lindenbauer	60730	Oberhauser	60819
Oberdorf bei Thannhausen	*61751	Oberer Modriachwinkel	61614	Oberherbersdorffegg	60325
Oberdorfberg	60436	Oberer Moosbauer	61741	Oberhohegg	60729
Oberdorfberg	60442	Oberer Paller	61711	Oberhof	61239
Obere Au	60221	Oberer Pangasegger	61741	Oberhöfling	60606
Obere Bodenhütte	60911	Oberer Plenzner	60730	Oberhofsiedlung	61201
Obere Einöd	60818	Oberer Pulz	61711	Oberhollerbach	61745
Obere Eiweggerhütte	60815	Oberer Rabenwald	60725	Oberholz	61435
Obere Fasserhütte	60813	Oberer Reitbauer	61708	Oberhorner	61232
Obere Feßnach	61423	Oberer Reuter	61420	Oberjährling	*61033
Obere Galsterbergeralm	61234	Oberer Riegler	61744	Oberjassingau	61104
Obere Gfölleralm	61237	Oberer Rosenbichler	61750	Oberkainz	61219
Obere Glattalm	61209	Oberer Schaffer	60818	Oberkarla	61508
Obere Griggling	60330	Oberer Schlagbauer	61744	Oberkarlaberg	61508
Obere Grünkaralm	61246	Oberer Schröck	61616	Oberkerschbaumer	61252
Obere Handlalm	61118	Oberer Schwaigbauer	61744	Oberklausen	60731
Obere Haslau	61717	Oberer Tollinggraben	61114	Oberkogelbauer	60207
Obere Kalkgrube	60319	Oberer Wassermann	61419	Oberkogler	61203
Obere Karlhütte	61434	Oberer Wunsum	61403	Oberkogler	61252
Obere Klaus	61242	Oberer Wurzwaller	61750	Oberkornbach	*60428
Obere Liesingau	61109	Oberer Zisser	60735	Oberkraß	60343
Obere Marktlerhütte	61428	Oberes Dorfviertel	60730	Oberkroathenberg	61502
Obere Moarhofalm	61232	Oberes Halltal	60208	Oberkruckenberg	60338
Obere Moseralm	61232	Oberes Sandviertel	60735	Oberkrusdorfberg	60429
Obere Neudeckalm	61232	Oberetrach	61406	Oberkurzheim	*60811
Obere Palfau	61230	Oberfahnenbach	*61013	Oberlaafeld	61514
Obere Petzenhütte	61434	Oberfarrach	*60908	Oberlaasen	61518
Obere Plöschmitzalm	61241	Oberfeistriz	*61707	Oberlabill	*60413

Übersicht aller Siedlungsnamen

Oberlambach	61745	Oberschein	61315	Ochsenschlagalm	61206
Oberlamm	*60455	Oberschirka	61020	OchsenSchwaig	60733
Oberlammer	60203	Oberschöckl	*60654	Ochsenstall	61110
Oberländer	60311	Oberschönauer	60643	Ochsenwaldhütte	60342
Oberländer	61602	Oberschwarza	*61512	Ochsenwaldhütte	60904
Oberländer	61616	Oberschwarzer	60603	Ödbauer	61750
Oberlanger	61241	Obersdorf	*61226	Ödenbauer	61403
Oberlasselsdorfegg	60325	Obersoboth	60332	Ödenbauer	61409
Oberlatein	*60313	Obersonnberg	61247	Ödenbauer	61425
Oberlaufenegg	60302	Oberspitz	*61502	Ödenschanz	61614
Oberlaussa	*61248	Oberst-Klinke-Hütte	61201	Ödernalm	61245
Oberleitendorf	61108	Oberstadl	61747	Ödsteinblick	61219
Oberleitneralm	61221	Oberstang	60420	Ödt	60602
Oberleitschenbacher	60819	Obersteiner	60216	Ödwirt	61241
Oberlembach	60447	Obersteiner	61410	Oed	61714
Oberlengdorf	*61240	Oberstierhuber	60906	Oed	*61716
Oberlimbach	*60718	Oberstorcha	*60437	Oedgraben	*60420
Oberlungitz	*60717	Oberstuttern	61240	Oedt	*61027
Oberlupitsch	61204	Obertal	*60215	Oedt bei Feldbach	*60435
Oberlupitscheni	*61038	Obertal	*61237	Ofenbauer	60808
Obermainsdorf	60331	Oberteipl	60318	Öfendler	61429
Obermoarhütte	60906	Oberthal	60648	Ofenlurger	61708
Obermochl	61106	Oberthann	60809	Ofenmühle	60747
Obermooser	60903	Obertiefenbach	60420	Offenbach	60641
Obermoser	61208	Obertiefenbach	*60744	Offenbacher	60620
Obermoser	61222	Obertillmitsch	61043	Offenberger	61306
Obermuhri	61037	Obertressen	*61207	Offenburg	*60814
Obermur	*60912	Obertrössingberg	61519	Offeneegg	*61732
Oberneuberg	60315	Obertrummm	60632	Öfler	61408
Oberneuberg	*60723	Obertulwitz	60649	Ofnachbauer	60904
Oberneudorf	*61733	Obervogau	*61025	Ofner	60801
Oberneurath	61019	Oberwalchenegger	61314	Ofner	60807
Oberneusetzberg	61508	Oberwald	*61612	Ofner	60815
Oberort	*60220	Oberwaldbauern	*60706	Ofner	60816
Oberprätis	60741	Oberwasseralm	61204	Ofner	61229
Oberprellerberg	60634	Oberweg	*60812	Ofner	61408
Oberpremmstätten	*60652	Oberweißenbach	*60417	Ofner	61430
Oberpressnitz	61024	Oberwieser	60904	Ofner	61619
Oberpretal (2x)	60424	Oberwiltschi	60808	Ofnerhans	61607
Oberpurkla	*61506	Oberwinden	60811	Ofnerhiasl	61607
Oberragnitz	*61027	Oberwindhof	60645	Ofnerhube	60909
Oberrainer	61241	Oberwinkl	61213	Öhler	61434
Oberrakitsch	*61504	Oberwölz (Stadt)	*61414	Ohmer	60801
Oberranzried	61028	Oberzeiring	*60813	Ohrenhofer	60749
Oberreith	60407	Oberzirknitz	60330	Ohrer	61315
Oberreith	60649	Oberzirknitz	*60422	Ohrnhütte	60802
Oberreith	*61239	Oberzozel	61010	Oisching	*60205
Oberrettenbach	*61735	Obgrün	*60507	Oisching	60207
Oberriedner	61229	Oblak	61037	Oischingalm	60202
Oberriegl	61745	Öblarn	*61228	Oisnitz	*60326
Oberrohr	*60727	Observatorium	60101	Oisnitzgraben (2x)	60326
Oberrohrbach	61616	Ochenbauer	61732	Olachgut	61421
Oberrohrwasser	61108	Ochensberger	61708	Ölberg	61509
Oberrosenberg	*61516	Ocherbauer	60736	Ölhöf	60723
Oberrossegg	60309	Ocherling	61418	Oman	61401
Oberrossegg	61715	Ochnegger	61314	Omer	60803
Oberrötschbach	60645	Ochnerbauer	61305	Opitzalm	60821
Obersacherberg	60506	Ochsenalm	61232	Opitzhütte	60821
Obersafen	*60707	Ochsenbodenhütte	61109	Oppenberg	*61229
Obersafenberg	60707	Ochsenalthütte	61304	Ora	60808
Obersaifen	*60729	Ochsenhofer	61754	Orgel	60301
Obersalberg	60723	Ochsenhütte	60909	Orgl	61013
Obersaler	61223	Ochsenkarhütte	60805	Orglbauer	61711
Obersattler	60203	Ochsenkarhütte	61215	Ori	61434
Oberschart	61403	Ochsenkopfhütte	61220	Orn	60813

Übersicht aller Siedlungsnamen

Ortbauer	60743	Pagger	60616	Pauli	60342
Ortbauer	60749	Pagger	60651	Paulihube	60332
Ortbauer	61728	Pagger	61601	Paulijörgl	61009
Ortgraben	*60706	Paier	61302	Paulijosl	61612
Orthelfer	61115	Paig	*60814	Paulitsch	60617
Orthofer	60730	Paigler	61101	Pauliwirt	60807
Ortlechner	61111	Pail	60613	Pauljodl	61607
Ortmoarhütte (2x)	60909	Paisberg	60803	Paullipp	60615
Ortner	60204	Paischg	61424	Paulnhütte	61421
Ortner	60205	Paischger Alm	61424	Paulushütte	61206
Ortner	60820	Paker	61006	Paurach	*60417
Ortner	61046	Palbersdorf	*60219	Paurachberg	60417
Ortner	61108	Paldau	*60438	Pauritsch	60308
Ortner	61109	Palfau	*61230	Pauritschalm	60308
Ortner	61114	Palfau Links	61230	Pauritschmichl	60311
Ortner	61236	Pall	61115	Pausendorf	*60914
Ortnerhof	61113	Pallalm	60911	Pauser	60312
Ortnerhof	61302	Pallbauer	60815	Paxbauer	61607
Osangberg	61508	Paller	60741	Paxner	60650
Oskar-Schauer-Sattelhaus	61619	Palli	60808	Paxner	60822
Ossach	*60812	Palot	60206	Payeralm	61402
Ostereralm	60221	Palpas	60651	Pechgraben	61613
Ostergraben	61726	Pals	60813	Pechmandl	61013
Österreich	60620	Pals	61415	Peckl	60404
Österreicher	61001	Palsgraben	60813	Peer	60651
Österreichisches Freilichtmuseum	60603	Paltenadam	61243	Peesen	*61751
Osterwitz	*60321	Pamerwald	61748	Peffergraben	60721
Oswald	61625	Pammegg	60651	Peggau	*60632
Oswaldbauer	61306	Pammer	60203	Peinsitt	60822
Oswaldgraben	*61608	Pammerhof	61720	Peint	60511
Ottenberg	*61028	Pamoschlberg	60442	Peintlerhütte	61415
Ottendorf	60511	Panink	60301	Peisinger	61115
Ottendorf an der Rittschein	*60511	Pankl	61608	Peißer	60343
Otternitz	*60327	Panzerhütte	60818	Peißl	61604
Ottersbach	61026	Panzlehen	61203	Peitler	61009
Ötz	61215	Paperl	61009	Pelzerberg	60406
Oxegger	60204	Papierfabrik Reith	61722	Pemlerhütte	61415
		Papst	60216	Pengg	60201
		Papst	60909	Pengg	60219
		Papst	61415	Penggen	61111
		Papst	61614	Pentscher	60647
		Papsthütte	60904	Penz	61602
Paal	*61430	Paradies	61201	Penzenberg	60708
Paalsdorf	60409	Parfußwirt	60338	Penzendorf	*60708
Paar	60651	Pärrvilla	60914	Penzulli	61602
Paar	60724	Parschlug	*60212	Perbersdorf bei Sankt Peter	*61516
Paar	61417	Partl	60319	Perbersdorf bei Sankt Veit	*61520
Paaradam	61606	Parz	61751	Perbersdorfberg	61516
Paarhütte	61417	Passail	*61736	Perchau am Sattel	*61416
Pabi	60651	Passailer Alm	61720	Perchauer Hütte	61416
Pabihütte	60651	Paßhammer	*60814	Perchtaler	60802
Pabst	61602	Paterschlößl	61434	Peres	61101
Pabst	61605	Patscha	61745	Perhofer	61722
Pabst	61621	Patscha	61751	Perihube	60802
Pacher	61236	Patschabach	61746	Perlegg	61725
Pacher	61416	Patschabauer	61731	Perlleiten	61019
Pacher	61741	Patzen	*61518	Perlmoser Zementwerk	61046
Pacher	*61750	Patzenalm	61237	Perlsdorf	*60439
Pachern	60617	Patzenberg	61518	Permannsegger	61314
Pachern	61415	Pauga	60433	Pernau	61748
Pachler	61111	Pauker	61223	Perndorf	*61740
Pack	*61616	Paulahof	60211	Pernegg	*60213
Packer Siedlung (2x)	61609	Paulbauer	61313	Pernegg an der Mur	60213
Packwinkel-Schattseite	61616	Pauli	60331	Perner	60816
Packwinkel-Sonnseite	61616	Pauli	60338	Perner	61236
Padingeralm	60911				

Übersicht aller Siedlungsnamen

Pernalm	61234	Petersdorf	*60435	Pflanzerhansl	60723
Pernerhütte	61417	Petersdorf I	*60410	Pflanzl	61315
Pernerhütte	61426	Petersdorf II	*60441	Pflanzl	61612
Pernesreith	61720	Petersgraben	61748	Pflanzlalm	61315
Pernitsch	*61016	Petersimerl	60332	Pflanzlhütte	61315
Pernreit	*61311	Peterstal	60101	Pflegalm	61103
Pernreith	*60416	Petschenhofer	61711	Pfleger	61223
Perreither	61235	Petschnig	60332	Pfleger	61603
Pers	60310	Pettaleralm	61247	Pflegeralmhütte	61248
Persch	60651	Petz	60813	Pflödl	60307
Persch	61229	Petz	61245	Pfügelbauer	61306
Persch	61238	Petz	61434	Pfundner	61624
Perschenhütte	60906	Petzelsdorf bei Fehring	*60410	Piber	60707
Perschl	61423	Petzelsdorf in der	*60312	Piber	*61609
Perschl	61431	Weststeiermark		Piber-Zerstreute Häuser	61609
Perstl	61434	Petzendorf	*60604	Piberegg	*61617
Pertl	60201	Petzenhütte	61429	Piberegg Rollsiedlung	*61617
Pertlstein	*60440	Petzenhütte	61434	Picheldorf	*60211
Pertlsteinmühle	60440	Petzhütte	60301	Pichelhof	60610
Perwein	61209	Petzhütte	61410	Pichelmoaralm	60817
Perwolf	60810	Petzles	*61033	Pichl	60448
Perwolfbrendl	60810	Peugen	*60610	Pichl	60726
Perwurzalm	61238	Peuker	61315	Pichl	*60821
Pesenberg	61737	Peunt	61732	Pichl	*60910
Pesendorf	*61001	Peyerl	60821	Pichl	*61232
Pesendorfer	61754	Pfabenpeter	60623	Pichl	*61233
Pesenhofer	60626	Pfaffen	61743	Pichl	61417
Pessaberg	61034	Pfaffenbauer	60342	Pichl	61706
Peßharl	61740	Pfaffendorf	*60824	Pichl	61720
Pessl	61711	Pfaffendorf	*61106	Pichl	61728
Petaler	61210	Pfaffenschlag	61754	Pichl	61745
Peter	61221	Pfaffenthaleralm	61115	Pichl an der Raab	*61729
Peter Leitner-Siedlung	61601	Pfaffingalm	60220	Pichl-Großdorf	*60220
Peter Rosegger-Siedlung	60212	Pfalzberg	60618	Pichla	*60424
Peter Rosegger-Siedlung	60637	Pfandl	60420	Pichla	*61001
Peter am Sattel	60807	Pfannbaueralm	60207	Pichla bei Mureck	*61520
Peter im Greith	60610	Pfannberg	*60610	Pichla bei Radkersburg	*61518
Peter in Beistein	61741	Pfanner	61235	Pichlackersiedlung	60209
Peterannerl	60308	Pfannhammer	60207	Pichlarn	61203
Peterbauer	60203	Pfannwisch	60906	Pichlbauer	60803
Peterbauer	60218	Pfarralm	61219	Pichlbauer	60813
Peterbauer	60815	Pfarreralm	60220	Pichlbauer	61307
Peterbauer	61119	Pfarreralm	60802	Pichlbauer	61311
Peterbauer	61218	Pfarrerbauer	61216	Pichlbauer	61714
Peterbauer	61221	Pfarrerhube	60802	Pichlbauer	61728
Peterbauer	61248	Pfarrerhube	60817	Pichlbauer	61750
Peterbauer	61303	Pfarrerhube	61115	Pichlberg	60434
Peterbauer	61306	Pfarrerhütte	61421	Pichlberg	61753
Peterbauer	61312	Pfarrhube	60909	Pichler	60211
Peterbauer	61313	Pfarrhube	61109	Pichler	60221
Peterbauer	61316	Pfarrsdorf	*61514	Pichler	60610
Peterbauer	61430	Pfeffer	60721	Pichler	60719
Peterbauer	61607	Pfeffer	60812	Pichler	60729
Peterbaueralm	61234	Pfeifer	60221	Pichler	60742
Peterbauerhütte	60807	Pfeifer	61620	Pichler	60801
Peterbauerhütte	60909	Pfeiffer	60318	Pichler	60815
Peterbauernhütte	60817	Pfeiffer	60334	Pichler	60821
Peterdorf	*61425	Pfeifferalm	60207	Pichler	60906
Petererhütte	60817	Pfeifferhof	60101	Pichler	60909
Peterfranzl	60723	Pfennich	61614	Pichler	61105
Peterhütte	61251	Pfennighube	61602	Pichler	61203
Petermühle	60608	Pferschy	60726	Pichler	61211
Peterquelle	61502	Pfingstner	61409	Pichler	61212
Petersberg	*61212	Pfisterlechner	61408	Pichler	61243
Petersbergen	60101	Pfitscher	61222	Pichler	61313

Übersicht aller Siedlungsnamen

Pichler	61314	Pirkbauer	61422	Plankeraualm	61215
Pichler	61408	Pirker	60306	Plankhütte	61416
Pichler	61422	Pirker	60801	Planneralm	*61208
Pichler	61606	Pirker	60803	Plannerhütte	61208
Pichlerberghütten	61417	Pirker	61106	Platschberghof	61003
Pichlerhube	60904	Pirker	61114	Platten	61204
Pichlerhube	61113	Pirker	61418	Plattenalm	61101
Pichlerhütte	60815	Pirker	61420	Plattenbauer	61430
Pichlermühle	61727	Pirker	61425	Plättentalhütte	60815
Pichlervillen	60407	Pirker	61427	Platthof	60447
Pichlerwaldsiedlung	61509	Pirker	61604	Platz	61420
Pichlhöf	60721	Pirkerhütte	61410	Platzalm	61417
Pichlhof	61410	Pirkfeld	61404	Platzerhof	61517
Pichlhof	61753	Pirkhof	*60330	Platzerkapelle	60417
Pichlhofen	*60818	Pirkhofberg	60330	Platzl	60616
Pichlhofen-Zerstreute Häuser	60818	Pirkleiten	60307	Plaxner	61410
Pichling	*60809	Pirkner	60821	Pleischenk	60307
Pichling	61401	Pirknerhube	60804	Plenk	61315
Pichling bei Köflach	*61609	Pirkwiesen	60625	Plenten	60420
Pichling bei Mooskirchen	*61622	Pirning	61417	Plenzengreith	*61749
Pichling bei Stainz	*60309	Pirninger Hütte	61417	Plesch	*60448
Pichlschloß	61409	Pirschhütte	61314	Plesch	60607
Pichlwang	61307	Pirstlingbauer	60746	Plesch	60615
Pickelbach	60441	Pischaun	60410	Plesch	60616
Picker	60908	Pischelsdorf	61737	Plesch	61016
Picksima	61604	Pischelsdorf in der	*61737	Pleschalm	61112
Pierer	60201	Steiermark		Pleschnitzalm	61212
Pierer	60221	Pisching	*61105	Pleschnitzzinkenhütte	61212
Pierer	61709	Pisching-Siedlung	61105	Pleschwirt	60616
Pieringer	61230	Pischinggraben	61105	Pletz	60808
Pieter	61603	Pischk	*60204	Pliem	61214
Pieter	61604	Pischkalm	60204	Plienten	61229
Pikeroi (2x)	60723	Pischkberg	*60204	Plinegger	61623
Pilch	60301	Pises	61421	Plischer	60221
Pilch	61024	Piseshütte	61421	Ploschnigg	61024
Pilch	61732	Pisterllehen	61252	Plotschenbauer	61307
Pilgramhütte	61424	Pistorf	*61026	Plotscheralm	61209
Pillsteiner Alm	60220	Pistrach	61418	Plotscherhütten	61203
Pilz	61203	Pitschgau	*60322	Plötschgerbauer	61604
Pilzengraben	61747	Pitschgauegg	60322	Pluilis	60721
Pimesbauer	61741	Pitschgauegg	*60336	Poar	61312
Pinggau	*60721	Pittermann	*60749	Pöcklhof	61708
Pint	61734	Pitzaberg	61020	Poderer	61238
Pirbacher	61754	Pitzelgraben	60416	Podoler	61420
Pircha	60626	Pitzer (nordwestlich von	61229	Pogatetz	60332
Pircha	*61727	Oppenberg)		Pogerhütte	61425
Pircha	61740	Pitzer (südlich von	61229	Pogier	60212
Pirchbauer	60643	Oppenberg)		Poglei	61037
Pirchegg	60715	Piuskapelle	60620	Pogusch	*60216
Pirchegger	60213	Plabutsch	60648	Pogusch-Gasthaus	60216
Pircher	60204	Plachner	61410	Poien	61315
Pircher	60211	Plammer	60623	Poierer	61238
Pircher	60603	Planauer	60220	Point	60708
Pircher	61217	Planeralm	61207	Point	60710
Pircher	61234	Planhütten	60817	Point	60723
Pirching am Traubenberg	*60442	Planitzen	61431	Pointner	61203
Pirching an der Raab	*61719	Plank	60215	Pois	61236
Pirchingberg	60442	Plank	61101	Poitschen	60409
Pirchingberg	61719	Plank	61214	Pojer	61434
Pirchweingarten (2x)	61509	Plank	61429	Pojerhütte	61434
Piregg	*61754	Planken	61203	Poklitsch	61512
Pirka	*60620	Plankenalm	61217	Poldlbauer	61303
Pirka	*60633	Plankenbauer	60743	Poldlwirt	60610
Pirkaberg	60330	Plankenhütte	60815	Pöfling	*60323
Pirkach	60904	Plankenwarth	*60641	Polizek	61409

Übersicht aller Siedlungsnamen

Pöll	60749	Ponigl	*60656	Pötzlgraben	61732
Pöllabauer	61711	Ponigl	*61751	Pötzmühle	60701
Pöllaberg	60413	Pönitz	60339	Poyer	60801
Pöllagrab	60610	Ponkratzbauer	60616	Poys,auch Puin	60651
Pöllau	*60422	Ponyhof	60645	Präbach	*60621
Pöllau	*60438	Pöpler	61428	Präbichl	*60645
Pöllau	60645	Popp	61750	Präbichl	61101
Pöllau	*60722	Poppen	61517	Präbichl	61118
Pöllau	61424	Poppendorf	*60443	Pragerberg	60449
Pöllau am Greim	*61425	Poppendorfberg	60443	Pramer	61711
Pöllau bei Gleisdorf	*61716	Poppenforst	*60329	Pranckh	61434
Pöllauberg	60422	Poppenhans	60620	Prankerhütte	61430
Pöllauberg	60723	Popper	60215	Prankh	*60911
Poller	60208	Poppernig	60332	Prantner	61222
Pöllenberg	61510	Pörbach	*60340	Prapertnigg	60301
Pollethöf	60708	Pörtschach	61410	Prarath	*61011
Pollhammer	60819	Porzbauer	60803	Prarathereg	*61032
Pöllhof	60447	Porzellanfabrik	60305	Praschl	61109
Pöllberg	60333	Frauenthal-Laßnitz		Praterberg	60438
Pöllinger	61238	Porzellanfabrik	60305	Prätis	*60741
Pollmann	61235	Frauenthal-Schamberg		Pratter	60313
Pöllmühle	60324	Posch	60307	Pratter	60651
Pöls	60658	Posch	60707	Prattersiedlung (3x)	61046
Pöls	*60814	Posch	61020	Praunfalk	61207
Pöls an der Wieserbahn	*60658	Posch	61314	Prebendorf	*61721
Pölsbacher	60220	Posch	61750	Prebendorfberg	61721
Pölsen	60819	Posch bei Hinterleiten	60302	Preberhof	61406
Pölsenhube	60819	Posch bei Oberlaufenegg	60302	Prebuch	*61701
Pölsenhütte	60815	Poschen	60749	Prechtl	61208
Pölsershütte	60817	Poschenhö	61251	Preding	*60324
Pölsgraben	60658	Poschitz	61729	Preding	*61723
Pöls Hals	60814	Pöschl	60221	Predlalm	61203
Pöls Hof	*60814	Pöschl	60321	Predlitz	*61417
Pölsmühle	60658	Pöschl	61616	Predlitzwinkel	61417
Polsterbauer	60719	Pöschl am Berg	61109	Preg	*60910
Pölsweg	60806	Pöschlhof	61307	Pregathütte	61417
Pölten	*61509	Pöschlhütte	61607	Pregetter	60913
Polting	60911	Pöschllenz	61602	Pregetteralm	60913
Pötl	60741	Pöschlmax	61602	Preggraben	*60910
Pötl	61310	Pöschlmoar	61401	Preguckenberg	61518
Pölzalm	61248	Poserer	61235	Preiner Gscheid	61304
Pölzau	61239	Posern	61204	Preinhube	61102
Pölzenbach	61239	Pösneurath	60309	Preinsberger	61223
Pölzengraben	*60449	Poß	61242	Preintalerhütte	61237
Pölzenkapelle	60654	Possegg	*61314	Preisberg	60320
Pölzgraben	61108	Posseggmüllner	61314	Preisegger	61203
Polzhof	61710	Posserer	61203	Preisner	60822
Pölzl	60807	Poßnitz	60325	Preiss	60651
Pölzl	61013	Pößnitz	*61010	Preiß	60741
Pölzl	61305	Postelgraben	*61701	Prellegger	61227
Pölzl	61612	Postlehen	61237	Prellerberg	60634
Pölzljosl	60311	Postlehen	61203	Prem	61119
Pölzlsima	60311	Postmühle	61306	Prem	61209
Pölzweber	60645	Postwirtsiedlung	61736	Prem	61305
Pommer	60309	Pötsch	61209	Prem	61704
Pommereg	61024	Pötsch	61235	Prem	61745
Pönegg	*60212	Pötschach	*60209	Premalm	61209
Pönegger	60209	Pötschalm	61209	Premberg	61735
Pöngraben	60510	Pötschen	*60209	Premesser	60803
Pongratz	60308	Pötscherhofhütte	61421	Premmer	61313
Pongratz	60311	Pottachberg	60318	Premstätten	*60653
Pongratzen	*60313	Pöttler	60741	Prengrler	61108
Pongratzen	*60742	Potz	61224	Prennerhube	61305
Pongratzwirt	61607	Potzalm	61220	Prennhube	60814
Pongritz	61606	Pötzl	60813	Prenning	*60603

Übersicht aller Siedlungsnamen

Prentelbauer	61238	Proschenhofsiedlung	61315	Putzentalm	61220
Prenten	61240	Prosdorf	61015	Pux	61403
Prentern	*61031	Prosdorfberg	61015	Puxa	61508
Prentgraben	*61111	Prosi	61409	Puxerboden	61403
Prentl	61514	Prossen	61101	Puxhof	60330
Prentlhof	61514	Prüfing	60625	Pyhrgashütte	61216
Presl	60307	Pruggerberg	61234	Pyhrn	*61223
Preßguts	*61739	Pruggerhube	61425	Pyhrnerhofsiedlung	61223
Preßnitz	61115	Pruggern	*61224		
Preßnitzgraben	61115	Pruggern	*61234	Q	
Preßtal	61009	Prüglauer	61109	Quelzer	61109
Prestalm	61108	Prümsch	60221	Quilk	*61203
Prestler	61108	Puch	*60438		
Pretal	60221	Puch	61740	R	
Pretalgraben	61315	Puch bei Weiz	*61740	Raab	61720
Pretalkolonie	61315	Puchbach	*61609	Raaba	*60635
Preterebner	61252	Puchbach	61613	Raabau	*60444
Prethal	61410	Puchegg	*60724	Raaber	61229
Pretschuh	61211	Puchen	*61204	Raaberberg	60420
Pretschuhalm	61211	Puchenstein	61519	Raach	60101
Prettach	61108	Pucher	60211	Raas	*61751
Prettentaler	60616	Pucher	61604	Rabelhof	61708
Pretterhof	61732	Pucher	61745	Rabenbauer	61403
Pretul	*61307	Puchfeld	*61423	Rabenberg	60438
Preunegg	*61232	Puchreith	61716	Rabendorf	*61722
Pribitzalm	60220	Puchschachen	*60904	Rabenhof	*61036
Pridahof	*61514	Puffing	60812	Rabensberg	60658
Priebing	*61520	Puffing	61605	Rabenschill	61610
Priegl	60311	Pugl	61013	Rabensteiner	60820
Priegl	61415	Pugler	60651	Rabensteiner	61408
Priel	61403	Pühringerhütte	61215	Rabenwald	*60725
Prieler	61425	Püllgraben	61230	Rabenwald	61714
Prielerhütte	61425	Pulvermacheralm	60911	Rabischbacheralm	61239
Prielmühle	61403	Pulvermacherhütte	60909	Rabitzen	61428
Prieselbauer	60209	Pulverstampf	60902	Rabl	60807
Prietal	61233	Pum	61518	Rabnitz	*60626
Priewald	61408	Pumperl	61221	Rabrucker	61229
Prihnerried	61737	Pumperlhochalm	61251	Rach	*60821
Prillinghof	61504	Pürgg	*61235	Rachau	*60909
Prillinghof	61512	Pürglitz	61208	Rachaugraben	60909
Primas	61623	Pürgschachen	*61206	Rachling	60320
Primus	60810	Purgstall	60634	Rack	61016
Prinnegg	61009	Purgstall bei Eggersdorf	*60634	Rad	61315
Prinnenberg	60434	Purkarthofer	61710	Radersdorf	*60436
Prinz	60735	Purpurriegel	61033	Radersdorf	*60506
Prinzenhütte	61417	Pürstner	61037	Radhof	61315
Prinzental	60305	Purwai	61740	Radiga	*61032
Pripfel	60741	Puschnigg	60301	Radinger	60206
Priusberg	61712	Puster	60904	Radisch	*60402
Probillar	61415	Puster	60909	Radischberg	60402
Probitscher	61407	Puster	61222	Radl	60327
Probst	61408	Pusteralm	60911	Radlbauer	60819
Probstei	60820	Pusterer	60810	Radlberg	60313
Prodlhütte	61428	Pusterhofer	61741	Radling (2x)	61729
Proger	60205	Pusterhütte	60818	Radling	61207
Progeralm	60219	Pusterwald	*60815	Radlingstüberl	61207
Proleb	*61111	Puttererschlößl	61203	Radlitz	60301
Prolebersiedlung	61108	Putz	61109	Radmannsdorf	61755
Proleshütte	60207	Putz	61220	Radmeister	60813
Pröllhofer	60649	Putzalm	60911	Radmeisterhütte	60813
Pronegg	61006	Putzbauer	61714	Radmer an der Hasel	*61112
Pronegg	61024	Putzenberg	60447	Radmer an der Stube	*61112
Pronintsch	61037	Putzenberg	*61102	Radmerer	61250
Propstei	60820	Putzenhansl	60733	Radochen	*61508
Proschengut	61315	Putzenhof	61705		

Übersicht aller Siedlungsnamen

Radochenberg	61508	Ranhartegg	60456	Rauch	60340
Radstatt	60812	Raning	*60445	Rauch	60601
Radwirt	61315	Raningberg	60445	Rauchauf	60805
Raffalhhütte	61405	Raninger	60814	Rauchauf	61238
Raffelegg	60454	Rannach	60613	Rauchbauer	60308
Raffelgraben	61230	Rannach	*60646	Rauchbauer	61612
Raffler	60342	Rannach	*61109	Rauchegg (2x)	61033
Raffleregg	60439	Rannachhütte	60812	Rauchegg	60708
Raggkeusche	61024	Ranner	60206	Rauchegg	*61615
Ragnitz	60623	Ranner	60211	Rauchen	61109
Ragnitz	*61027	Ranner	61106	Rauchenberg	61014
Ragnitzegg	60312	Ranner	61305	Rauchenberg	61703
Rahmhütte	61103	Rannersdorf am Saßbach	*61510	Rauchenberg	61729
Rahn	61246	Ransbachhütte	61105	Rauchenberg	61747
Rahner	60220	Ransmoar	61420	Rauchleitner	60603
Rahnstube	61213	Ranten	*61418	Rauchschoberhütte	61248
Raiming	*61415	Rantenbichl	61418	Rauchstubenhaus	61732
Rain	61424	Rantenstein	61235	Rauden	61007
Rainbach	*60320	Rantsch	61315	Raudenberg	61007
Rainbauer	61221	Ranz	61013	Raudner	60647
Rainbauer	61248	Ranz	61024	Raumberg	*61218
Rainbauerhütte	60811	Rapoldleiten	61726	Raunberg	61032
Rainberg	60822	Rapottendorf	61424	Rauner	61232
Rainer	60301	Rappl	61229	Rauschalm	60221
Rainer	61208	Rappl	61415	Rauscherberg	60449
Rainer	61212	Rappold	61108	Räuschinggraben	60221
Rainer	61241	Raschbach	60211	Rauter	60634
Rainer	61408	Raschbichler	60610	Rax	61304
Rainer	61608	Raschl	61409	Raxen	*61304
Rainerkapelle	61027	Rasendorf	60325	Raxenbauer	61304
Rainerwaldhütte	61607	Rasing	60207	Raxkircherl	61304
Rainhof	61306	Rasing	*60210	Rechberg	*60645
Rainhofer	61301	Rasing	60218	Rechberg	60735
Rainhofsiedlung	61306	Raß	61624	Rechberg	60738
Rainmüller	61010	Rassach	*60325	Rechbergdorf	60645
Rainschleifer	61602	Rassachegg	60325	Rechengraben	*60208
Raintoni	61316	Raßberg	*61624	Rechenplatz	61226
Raiwaldhube	61114	Rassenbachalm	61240	Rechtes Seewigtal	61212
Rajock	60301	Rassenberg	60307	Redfeld	60209
Rajok	60332	Rasserberg	61517	Redlehen	61203
Ramertal	60207	Rassgraben	60203	Refer	61229
Ramertalalm	61228	Rasslalm	61226	Regerstätten	*61723
Ramhof	61740	Raßnitz	*60908	Rehabilitationszentrum- Tobelbad	60618
Rami	60610	Rastal	*60215	Rehbach	60449
Rami	60801	Rastbichl	60628	Rehbockhütte	60316
Raml	61229	Raster	60735	Rehgraben	60509
Ramler	61107	Rasthaus Deutschfeistritz	60603	Rehgraben	61747
Rammelhütte	61106	Rasthaus Ring	60711	Rehler	60424
Rammersdorfer-Siedlung	60216	Raststätte-Gralla	61012	Rehwegsiedlung	60652
Ramml	61229	Raststätte-Kaiserwald	60652	Reibersdorf	*60707
Ramplerhütte	60913	Rath	60901	Reibrucker	60820
Ramsau	60207	Ratlosgraben	60610	Reichel	61518
Ramsau	61101	Ratsch an der Weinstraße	*61028	Reichenau	61421
Ramsau	61204	Ratschendorf	*61515	Reichenbach	61428
Ramsau	61236	Ratschergraben	61028	Reichendorf	*61742
Ramsau (Ort)	61236	Ratschfeld	61418	Reichensackl	60311
Ramsau am Dachstein	*61236	Ratten Oberdorf (2x)	61741	Reichenstaller	61119
Ramsauhof	61221	Ratten Unterdorf	61741	Reichensteinhütte	61101
Ramsauleiten	*61236	Rattenberg	60423	Reicher	60645
Ramspach	61102	Rattenberg	*60804	Reicher	60813
Ranchel	60447	Rattich	60616	Reicher	61217
Randlwagner	61606	Ratting	61225	Reicher	61426
Ranftner	61422	Ratzen	61209	Reicherhöhe	60651
Ranfuchsl	61625	Ratzenau	61505	Reicherhube	60904
Ranhalter	61109	Rauch	60215		

Übersicht aller Siedlungsnamen

Reicherhütte	60821	Reitbichl	60721	Rennbauer	61743
Reichersdorf	*60449	Reitegger	61250	Rennerhütte	61310
Reichhütter	61114	Reiter	60205	Resch	60338
Reichkriegl	60647	Reiter	60213	Resch	61203
Reichl	61101	Reiter	60801	Resch Jörgl	61002
Reichl	61427	Reiter	61211	Resol	60810
Reier	61435	Reiter	61232	Ressler	60819
Reif	61605	Reiter	61236	Reßler	61408
Reif	61619	Reiter	61408	Restner	61209
Reifbach	60726	Reiter	61421	Retsch	*61314
Reifenstein	60814	Reiter	61429	Retscher	61314
Reifersdorf	*60908	Reiter	61601	Rettenbach	60101
Reifhütte	61429	Reiter	61623	Rettenbach	*60315
Reifling	*60816	Reiteralm	60906	Rettenbach	*60316
Reiflingviertel	*61239	Reiteralm	61211	Rettenbach	60416
Reigersberg	*60508	Reiteralm	61238	Rettenbach	*61038
Reihalm	60311	Reiteralmhütte	61232	Rettenbach in Oststeiermark	*60442
Reiherbach	60746	Reiterbauer	60802	Rettenbachalm	61204
Reimoarhütte	60812	Reiterbauer	60812	Rettenbachberg	61735
Reimoarhütte	60817	Reiterbaueralm	61251	Rettenberg	60315
Reimüller	60820	Reiteregg	*60639	Rettenberg	60322
Rein	*60607	Reiterer	60736	Rettenberg	*61030
Reinbacher	60307	Reiterer	61106	Rettenberg	61038
Reinbacher	60310	Reiterer	61109	Rettenberg	61313
Reinberg	*60726	Reiterer	61203	Rettenegg	*61743
Reinbrecht Sägewerk	60643	Reiterer	61218	Rettengraben	60209
Reindl	61708	Reiterer	61252	Retter	60723
Reindl	61750	Reitererberg	*60327	Retterhöf	60723
Reiner	61624	Reiterhube	60802	Rettl	61425
Reinerhütte	60821	Reiterhütte	60810	Rettlhube	61425
Reinersiedlung	60607	Reiterhütte	61430	Rettner	61429
Reinhartegg	60449	Reitermacher	61006	Retznei	*61029
Reinholter	60216	Reitern	*61207	Reuschlackenhütte	60207
Reinisch	61621	Reitgrabenschuster	60706	Rexeis	60325
Reinischberg	61517	Reith (2x)	61708	Reyer	60610
Reinischhansl	60316	Reith	*60437	Ribitsch	60301
Reinischtoni	61602	Reith	*61030	Ribitz	61520
Reinischwirt	60316	Reith	61204	Richtermühle	60422
Reinlehütte	61417	Reith	*61207	Rickersberg	60456
Reinmüller	61417	Reith	61220	Riebenbauer	60707
Reinprecht	60607	Reith	61226	Riedelmoar	61420
Reinprecht	61604	Reith	61233	Rieder	60620
Reintal	60617	Reith	61722	Riederhof	*60601
Reintaler	61625	Reith bei Hartmannsdorf	*61716	Riedl	60820
Reinthalerhof	61610	Reithartl	61226	Riedl	61406
Reisachberg	60422	Reithbach	61716	Riedlalm	60215
Reisacher	60206	Reithbauer	61743	Riedlbauer	61108
Reisacher	61102	Reithberg	60409	Riedler	60803
Reisacher	61119	Reithberg	60426	Riedler	61103
Reisenbichl	60738	Reitherberg	60437	Riedleralm	61209
Reisenbichler	60818	Reithgraben	60426	Riedlgraben	60820
Reisenegger	61750	Reithgraben	61716	Riedlhütte	61405
Reisenhof	61704	Reithof	60649	Riegel Joisl	60301
Reisner	60220	Reithtal	*61223	Riegelfeld	61506
Reisner	60803	Reiting	*60435	Riegelhofpirker	60801
Reisner	60817	Reitingau	*61109	Riegelhütte	60801
Reisser	60209	Reitingau	60817	Rieger	60203
Reisser	60342	Reitingau	60905	Rieger	60603
Reißtalerhütte	61304	Reitinghaus	61102	Rieger	60651
Reisstraße	*60817	Reitingsiedlung	61106	Rieger	60810
Reisstraße	60906	Reitzengraben	60645	Rieger	60813
Reitbach	60407	Reiwirt	60308	Rieger	61106
Reitbauer	60207	Remmelhofer	61750	Rieger	61410
Reitbauer	61236	Remschnigg	*61037	Rieger	61605
Reitberg (2x)	61729	Rengo	61010	Rieger	61607

Übersicht aller Siedlungsnamen

Riegerbrendl	60808	Rinnerhube	61245	Rohrbach bei Waltersdorf	*60739
Riegermühle	60603	Rinnersbacher	60904	Rohrbach-Vorau-Bahnhof	60716
Riegersbach	*60726	Rinnofner	60814	Rohrbachberg	60318
Riegersburg	*60447	Rinzbauer	61607	Rohrbachberg	60334
Riegersdorf	*60507	Riritzmoos	61112	Rohrbacherhof	60637
Riegersiedlung	61315	Rirpenegg	61013	Rohrbachgraben	60442
Riegl	*60733	Risola	*60448	Rohrbachsschlag	*60737
Riegl	60749	Risolaberg	60448	Rohrberg	60407
Riegl	61616	Rittergraben	60420	Rohrberg	60424
Rieglbauer	60320	Ritterhof	60702	Rohrberg	60447
Rieglbauer	60724	Rittersberg	60822	Rohrberg	60727
Rieglberg	60454	Rittesser	61237	Rohrberg	61725
Riegler	60203	Rittis	61306	Rohrbergegg	60402
Riegler	60208	Rittisser	61236	Rohregg	60442
Riegler	60215	Rittschein	*60514	Rohregg	60712
Riegler	60219	Ritz (bei	61616	Rohrenbauer	61423
Riegler	60730	Packwinkel-Sonnseite)		Rohrer	61111
Riegler	60742	Ritzenbacher	60910	Rohrer	61404
Riegler	60747	Ritzenberg	*61208	Rohrerhütte	60808
Riegler	60803	Ritzendorf	*60910	Rohrerhütte	61421
Riegler	60808	Ritzendorf	61733	Rohrgraben	60439
Riegler	61306	Ritzersdorf	*60806	Rohrhofer	61714
Riegler	61307	Ritzmannsdorf	*61203	Rohrhofer	61750
Riegler	61314	Ritzmoarhütte	60909	Rohrhütte	61101
Riegler	61623	Roacher	60819	Röhrl (2x)	61509
Riegler	61711	Roachti	61009	Röhrllegg	60454
Riegler	61750	Roaner	60610	Rohrmoos	*61237
Riegleralm	60215	Roaner	60902	Rohrmooser	61235
Rieglerhütte	61421	Roanhofer	61314	Rohrriegel	60424
Rieglerviertel	*60747	Roanler	60203	Rohrwegberg	61735
Rieglerwirt	61604	Roanlerhütte	60203	Rokop	60913
Rieglhöf	60713	Roanwirt	60216	Rollau	61622
Rieglhof	60719	Roatenhof	61732	Roller	60716
Rieglmoarschweig	60610	Roerthütte	60204	Rolleralm	61101
Rieglnegg	60328	Rocherl	60637	Rolleser	61241
Riemelmoser	61108	Röcherl	60721	Rollsdorf	*61706
Riemer	60616	Röcking	60441	Roma	61737
Riemerberg	60315	Rockl	61425	Romatschachberg	61737
Riemesberger	61314	Rocklhütte	61425	Romatschachen	*61737
Riener	61114	Rocklwirt	60911	Römerhof	61724
Riepl	61403	Rodelmühle	60721	Römerhütte	60733
Riersbacher	60213	Rodler	61241	Römerweg (2x)	60623
Riesen	61403	Rodler	61314	Romhofner	60318
Riesenalm	61226	Rödschitz	*61226	Romisch	60424
Riesenbauer	61307	Roggenberg	60439	Römischer Gutshof	60711
Rieser (2x)	60803	Roggermoar	60816	Rommelbauer	60743
Rieser Alm	60810	Rohr	60419	Romsenbauer	61232
Riesner	61209	Rohr	*61027	Rorberg	60424
Riesneralm	61209	Rohr	61416	Rörl	60209
Riesnerhütte	61208	Rohr	61519	Rosatinalm	61417
Rietz	61208	Rohr	61725	Roseggerhaus	61741
Rinderhof	61750	Rohr an der Raab	*60407	Roseggerheim	61307
Rinegg	*61419	Rohrach	61229	Roseggerhof	60101
Ring	*60710	Rohrach	61702	Roseggerhof	61744
Ringdorfer	61226	Rohrbach (2x)	60455	Roseggers Geburtshaus	61306
Ringgraben	60407	Rohrbach	60101	Rosenbachsiedlung	60810
Rinnegg	*60642	Rohrbach	60401	Rosenberg (2x)	60428
Rinneggleiten	60642	Rohrbach	60421	Rosenberg (2x)	61509
Rinner (2x)	61424	Rohrbach	60449	Rosenberg (2x)	61729
Rinner	60808	Rohrbach	*60637	Rosenberg	60417
Rinner	60819	Rohrbach	61030	Rosenberg	60451
Rinner	60911	Rohrbach	61724	Rosenberg	60508
Rinner	61423	Rohrbach am Kulm	*61724	Rosenberg	60511
Rinnerbauer	60221	Rohrbach am Rosenberg	*61510	Rosenberg	61035
Rinneregg	60447	Rohrbach an der Lafnitz	*60728	Rosenberg	61039

Übersicht aller Siedlungsnamen

Rosenberg	61508	Rothberg	60444	Ruine Pflindsberg	61204
Rosenberg	61510	Röthelstein	*60636	Ruine Reifenstein	60814
Rosenberg	61615	Rothenthurm	*60821	Ruine Schachenstein	60219
Rosenberg	61737	Rothgmos	*61735	Ruine Schrattenberg	61423
Rosenbergen	60512	Rothgmos	61737	Ruine Steinschloß	61409
Rosenbichl	60721	Rothleiten	*60610	Ruine Stubegg	61703
Rosenbichl	61027	Rothmoos	61251	Ruine Unterthal	60648
Rosenbühel	61716	Rothwald	61251	Ruine Waldstein	60603
Rosenfeldalm	60221	Rothwein	*60301	Ruine Wolkenstein	61252
Rosenhof	60310	Rothwein	*60328	Rumpelmühle	60216
Rosenhofer	60618	Rotleiten	61219	Rumpl	60645
Rosenkogel	60320	Rotleitner	60730	Rumpl	61722
Rosenkogl (2x)	61740	Rotmeier	61409	Rumplerkeusche	61211
Rosenkranzalm	61421	Rotmoarhütte	60909	Rumpold	61301
Rosenkranzhube	61421	Rotmoos	60207	Rumpoldegg	61301
Rosenleiten	60424	Rotmüller	60610	Rünstler	60913
Rosental	61035	Rotofner	61408	Rupbauer	60815
Rosental	61746	Rötsch	*60810	Rupbauerhütte	60815
Rosental an der Kainach	*61618	Rötscher	60810	Ruperl	60311
Rosental-Puchbach	61618	Rötschgraben	60645	Ruperting	61217
Rösler	61419	Rotsohl	60207	Rüpeter	61228
Roßanger	61405	Rotsohlalm	60221	Rupfer	61606
Roßbach	60422	Rottenbacherhütte	60807	Ruppersdorf	*60512
Roßbach	60904	Rottenmann	*61238	Rüpplmoarlehen	61227
Roßbachgraben	60801	Rottenmann	61418	Rüschersiedlung (2x)	61208
Roßbachhütte	60801	Rottenmanner Hütte	61238	Rußbauer	60338
Roßbachhütte	61608	Rotwagner	61606	Rußdorf	61409
Roßecker	61115	Rötz	*60622	Rust	60219
Roßeckhütte	60211	Rötz	*61103	Rust	61619
Roslegg	*60309	Rötzgraben	61103	Rüster	60645
Roßegg	61246	Royer	61237	Rüsthaussiedlung (2x)	61733
Roslegg	61715	Ruaßhütte	61430	Ruterberg	60447
Roslegg	*61722	Rubeckhube	61114	Rutschen	60448
Rossegger	60910	Rubland	60743	Rutzbauer	60639
Roßgraben	*60213	Rubmannsberg	*61615	Rutzdorf	60309
Rössing	61236	Ruckerlberg (2x)	61516	Rutzmörtl	61624
Rössinger	61236	Ruckerlberg	60101	Rutznickl	61624
Roßkogler	60212	Rudersdorf	60101		
Roßkogler	60215	Rudhofer	60733		
Rössl	60316	Rudolf-Schober-Hütte	61405	S	
Rössl	61614	Rudolfswarte	60101	SKA-RZ St.Radegund	60642
Rößleden	61605	Rudorfer	61208	SOS-Kinderdorf Kleinstübing	60603
Rößler	60821	Rudorferhube	60913	Saatzwirt	61611
Rößler	61619	Rudres	61607	Saaz	*60438
Rösslergraben	60909	Rüfhütte	60911	Sabathe	61010
Rösslergraben-Schattseite	60909	Rührer	60212	Sabathygebiet	60810
Rößlerhütte	61428	Ruhri	60338	Sabathyhütte	60810
Rößlern	61215	Ruine Ahnhermschloß	60331	Sachendorf	*60914
Rößlerwirt	61617	Ruine Alt-Pfannberg	60610	Sachernegg	61019
Rössltoni	61614	Ruine Althohenwang	61307	Sacherseealm	61220
Roßmann	61421	Ruine Bärneegg	60736	Sachsenberg	60508
Röstenbauer	60723	Ruine Ehrenfels	60642	Sackl	60338
Rostock	*60338	Ruine Ehrenfels	61106	Sackwiesenalm	60220
Rot	60623	Ruine Gallenstein	61239	Sadner	61603
Rotbacher	61247	Ruine Gleichenberg	60403	Safenau	*60710
Rotbödenhütte	61213	Ruine Gösting	60101	Safenberg	60723
Rote-Kreuz-Siedlung	61308	Ruine Kammerstein	61106	Safenhof	60715
Roteder	60903	Ruine Katsch	61403	Safental	60738
Rötel	61223	Ruine Klingenstein	61619	Sagbauer	60749
Roterner	61428	Ruine Leonroth	61621	Sagbauer	60815
Roth	61106	Ruine Liechtenstein	60809	Sagbauer	60817
Röth	61223	Ruine Luegg	60645	Sagbauer	61209
Rothaidenhütte	60810	Ruine Offenburg	60814	Sagbauer	61239
Rothberg	60426	Ruine Peggau	60632	Sagbauer	61305
Rothberg	60437	Ruine Pernegg	60213	Sagbauer	61306

Übersicht aller Siedlungsnamen

Sagbauer	61307	Sandhofer	61314	Sankt Johann in der Haide	*60732
Saggau	*61032	Sandl	60327	Sankt Johann ob Hohenburg	*61620
Saghütten	61237	Sandleiten	60422	Sankt Johann und Paul	60101
Sagmeister	60219	Sandleiten	60449	Sankt Josef	60654
Sagmeister	60610	Sandlerhütte	61415	Sankt Josef (Weststeiermark)	*60326
Sagmeister	61108	Sandlingalm	61204	Sankt Josef(Weststeiermark)	60326
Sagmeister	61429	Sandner	60801	Sankt Katharein an der	*60215
Sagmühle	60425	Sandsteffl	60308	Laming	
Sagmüller	61619	Sandwirt	60811	Sankt Katharina in der Wiel	60342
Sagschneider	61220	Sanetz	61019	St. Kathrein	61744
Saibold	60820	Sänger	61314	Sankt Kathrein	61745
Saifen	60729	Sangfeld	61737	St. Kathrein am Hauenstein	*61744
Sailer	61408	Sankt Alexi	60215	Sankt Kathrein am Offenegg	*61745
Sailerhütte	60820	Sankt Andrä im Sausal	*61030	I.Viertel	
Sajach	*60318	Sankt Anna	60425	Sankt Kathrein am Offenegg	*61745
Sajach	*61008	Sankt Anna	60711	II.Viertel	
Salber	61238	Sankt Anna	61736	Sankt Kind	*60406
Salberg	60723	Sankt Anna am Aigen (2x)	60448	Sankt Lambrecht	*61422
Salberg	61223	Sankt Anna am Lavantegg	60808	Sankt Laurenti	61118
Salchau	*61415	Sankt Anna ob Schwanberg	60308	Sankt Laurentius	61754
Salchen	61724	Sankt Anna-Feriansiedlung	*60808	Sankt Leonhard	60101
Salcher (2x)	61415	Sankt Anton	60301	Sankt Leonhard	60332
Salerbauer	61223	Sankt Bartholomä	*60639	Sankt Lorenzen	*60301
Salla	*61619	Sankt Bartholomä	61607	Sankt Lorenzen	61403
Sallaberg	*61203	Sankt Bartlmä	*60301	Sankt Lorenzen	60733
Sallagraben	61606	Sankt Benedikten	*60910	a.W.-Zerstr.Häuser	
Sallechner	61252	Sankt Blasen	*61420	Sankt Lorenzen am Wechsel	*60733
Sallegg	*60307	Sankt Cäcilia	61421	Sankt Lorenzen bei	*60910
Sallegg	60511	Sankt Christoph	60101	Knittelfeld	
Sallegg	60708	Sankt Dionysen	*60211	Sankt Lorenzen bei Scheifling	*61423
Sallegg	*61722	Sankt Egidi	*61408	Sankt Lorenzen im Mürztal	*60216
Sallegger	61704	Sankt Erhard	*60203	Sankt Lorenzen im Paltental	*61247
Salleitner	61217	Sankt Erhard	61108	Sankt Lorenzen ob Murau	*61421
Sallmann	60815	Sankt Florian	60101	Sankt Magdalena am	60734
Sallmannhütte	60815	Sankt Gallen	*61239	Lemberg	
Sallmer	61105	Sankt Georgen	*61238	Sankt Marein bei Graz-Markt	*60640
Salmann	60341	Sankt Georgen	61722	Sankt Marein bei	*60640
Salmbacher	61314	Sankt Georgen an der	*61031	Graz-Umgebung	
Salmhofer	60703	Stiefing		Sankt Marein bei Knittelfeld	*60911
Salsach	*61502	Sankt Georgen bei Neumarkt	*61424	Sankt Marein bei Neumarkt	*61424
Salsachmühle	61502	Sankt Georgen in Obdachegg	*60801	Sankt Marein im Mürztal	*60217
Salza	*61225	Sankt Georgen in	60801	St. Margarethen	61746
Salza	*61240	Obdachegg-Umgebung		St. Margarethen an der Raab	*61746
Salzaalm	61215	Sankt Georgen ob	60818	Sankt Margarethen bei	*60912
Salzabauer	61221	Judenb.-Zerstr.Häuser		Knittelfeld	
Salzabauernhütte	61211	Sankt Georgen ob Judenburg	*60818	Sankt Margarethen bei	*60912
Salzahammer	60207	Sankt Georgen ob Murau	*61421	Knittelfeld Sdlg	
Salzatal	60207	Sankt Georgen-Zerstreute	61238	Sankt Margarethen bei	*61021
Salzbergbau Altaussee	61204	Häuser		Lebring	
Salzburger-Siedlung	61242	Sankt Gotthard	60101	Sankt Martha	*60911
Salzger	60311	Sankt Helen	61410	Sankt Martin	*60209
Salzlecker	61420	Sankt Hemma	61602	Sankt Martin am Grimming	*61240
Salzstiegelhaus	60817	Sankt Ilgen	*60214	Sankt Martin am Wöllmißberg	*61621
Samafaßl	60326	Sankt Ilgen	60717	Sankt Martin am	61621
Samer	60733	Sankt Jakob	60203	Wöllmißberg-Zerstr.H	
Samer	60817	Sankt Jakob-Breitenau	*60203	Sankt Maximiliankapelle	60809
Samersiedlung	61613	Sankt Johann	60731	Sankt Michael in	*61113
Samhuber	60911	Sankt Johann	61613	Obersteiermark	
Samml	61251	Sankt Johann am Tauern (2x)	60819	Sankt Nikolai im Sausal	*61033
Sand	61238	Sankt Johann am Tauern	*60819	Sankt Nikolai im Sölkatal	*61241
Sandberger	60814	Schattseite		Sankt Nikolai ob Draßling	*61034
Sandgrub	60424	Sankt Johann am Tauern	*60819	Sankt Oswald	*60820
Sandgruben	61715	Sonnseite		Sankt Oswald bei	*60641
Sandgruber	60913	Sankt Johann bei Herberstein	*60731	Plankenwarth	
Sandheigl	60803	Sankt Johann im Saggautal	*61032	Sankt Oswald in Freiland	60316

Übersicht aller Siedlungsnamen

Sankt Oswald ob Eibiswald	*60328	Sattler	60807	Schachenwald	60652
Sankt Pankrazen	60616	Sattler	61113	Schachenwiese	60735
Sankt Pankrazen	60742	Sattler	61216	Schachlbauer	60733
Sankt Pankrazen	60616	Sattler	61301	Schachmannhütte	61430
(Umgebung)		Sattler	61315	Schachmoar	60814
Sankt Pankraziuskirche	61415	Sattleralm	61216	Schachmoarhütte	60818
Sankt Paul	60101	Sattlerhütte	60808	Schachmoarhütte	61423
St. Peter am Kammersberg	*61425	Sattlerhütte	60909	Schachner	60906
Sankt Peter am Ottersbach	*61516	Saubach	60441	Schachner	61235
Sankt Peter im Sulmtal	*60329	Sauberg	60508	Schachner	61312
Sankt Peter ob Judenburg	*60821	Sauberg	60658	Schachner	61609
Sankt Peter-Freienstein	*61114	Sauberg	60723	Schachner	61709
Sankt Ponkratzen	60313	Sauberg	60748	Schachner-Schwaiber	61215
Sankt Radegund bei Graz	*60642	Sauberg	61016	Schachnerlehen	61218
Sankt Ruprecht	60204	Sauberg	61039	Schadendorf	*60629
Sankt Ruprecht	61426	Sauberg	61701	Schadendorfberg	*60601
Sankt Ruprecht an der Raab	*61747	Sauberg	61753	Schafalm	61417
Sankt Ruprecht ob Murau	*61426	Saubergen	60425	Schafbödenalm	61112
Sankt Sebastian	*60218	Saubergen	60509	Schaferhube	61410
Sankt Sebastian	61622	Sauberling	61431	Schaffer	60801
Sankt Stefan	60613	Saubichl	61229	Schaffer	60802
Sankt Stefan	60713	Sauchner	61434	Schaffer	60804
Sankt Stefan im Rosental	*60449	Sauegg	61019	Schaffer	60815
Sankt Stefan ob Leoben	*61115	Sauer	61603	Schaffer	60819
Sankt Stefan ob Stainz	*60330	Sauerbauer	60306	Schaffer	60822
Sankt Ulrich	60211	Sauerbrunn	60320	Schaffer	61229
Sankt Ulrich	60607	Sauerbrunn	*60814	Schaffer	61409
Sankt Ulrich	61707	Saufleisch	60906	Schaffer	61418
Sankt Ulrich am Waasen	*61035	Saumer	61232	Schaffer	61422
Sankt Ulrich in Greith	60336	Saupart	60616	Schaffer	61430
Sankt Ulrichsbrunn	60101	Saupoint	60711	Schaffer am Grasberg	61403
Sankt Veit	60101	Saurau	61403	Schaffer am Zirnboden	61417
Sankt Veit	*60613	Saureishütte	61607	Schaffer im Eck	60803
Sankt Veit am Vogau	*61036	Saurer	61305	Schaffer in der Grube	60803
Sankt Veit in der Gegend	*61410	Saurer	61604	Schafferalm	61101
Sankt Weiter-Viertel	61044	Saurüßler	61221	Schafferalm	61115
Sankt Viktorkapelle	61238	Saurüßlerhütte	61221	Schafferbauerhube	60803
Sankt Walpurga	61113	Sausal	*61026	Schaffergut	61209
Sankt Wolfgang (2x)	60807	Sausal	*61030	Schafferhütte	60909
Sankt Wolfgang	60302	Sauschneider	61405	Schafferhütte	61421
Sankt-Bernhardi-Hütte	60904	Säusenbach	61251	Schaffermichl	60737
Sansenmühle	60639	Sausteiger	61238	Schäffern	*60736
Santler	61403	Sauwinkel	61431	Schafferwerke	60203
Santler	61415	Saziani	61517	Schafferwirt	61420
Santner	61408	Schaabhütte	61208	Schafferwirt	61421
Saringer	61417	Schabbauer	61313	Schafflinger	61421
Sarstein	*61207	Schabereither	61708	Schafhuber	60911
Sarsteinstüberl	61204	Schabernak	60909	Schaffittelgraben	61613
Satl	61227	Schabl	60209	Schaflechner	61404
Sattel	60723	Schabl	61307	Schaflechnerhütte	61404
Sattel	61215	Schabl	61625	Schafler	61718
Sattelbauer	60901	Schachen	60330	Schaflos	61618
Sattelbauer	61211	Schachen	60645	Schaftal	*60623
Sattelbauer	61435	Schachen	61215	Schaftalberg	60623
Sattelbauer	61604	Schachen	61409	Schafzahl	60602
Sattelbauer	61606	Schachen	61423	Schager	61037
Sattelbodenhütte	61425	Schachen	61715	Schaitzen	60424
Sattelhütte	61417	Schachen	61731	Schalch	61418
Sattelwirt	61740	Schachen	61737	Schalch	61430
Sattentalalm	61234	Schachen am Römerbach	*61737	Schaldorf	*60217
Sattentaler	60610	Schachen bei Vorau	*60735	Schalk	60906
Sattl	60306	Schachen-Siedlung	61215	Schallenhütte	60207
Sattler	60206	Schachenbauer	61302	Schaller	60334
Sattler	60215	Schachengraben	60723	Schaller	61303
Sattler	60610	Schachenwald	60624	Schaller	61616

Übersicht aller Siedlungsnamen

Schalleralm	61315	Schauppalm	61209	Scherlenz	61625
Schamberg	*60305	Schauppen	60610	Schermandl	60641
Schamberger	60902	Schautz	60313	Schern	60404
Schamler	61732	Scheer	61733	Schern	60424
Schampl	61004	Scheerbauer	60311	Scherrandrä	61602
Schaner	60735	Scheerhans	61614	Scherrerwirt	60221
Schank	60651	Scheffauer	61205	Scherveitl	61602
Schantl	61010	Scheibelalm	60805	Scherzbauer	61619
Schapper	60203	Scheibelberg	60428	Scherzberg	61619
Scharbach	61430	Scheibelbuch	60513	Schetter	61314
Scharberghütte	61251	Scheibelhof	60447	Scheucheggalm	61104
Schardorf	*61102	Scheiben	60738	Scheucheneegg	*60216
Scharfeck	60332	Scheiben	*60818	Schichenau	60449
Scharfenegg	60409	Scheiben	61104	Schieden	60334
Scharfenegg	61746	Scheiben	61204	Schieden	61229
Scharinger	61208	Scheiben	61737	Schiefer	*60410
Scharlinger	61217	Scheiben-Zerstreute Häuser	60818	Schiefer	61305
Scharnigl	61404	Scheibenbauer	61307	Schieferberg	60439
Scharnitzgraben	60815	Scheibenbauer	61743	Schieferhof	61313
Scharnitzhütte	60815	Scheibenberg	60409	Schiermann	61009
Scharras	61613	Scheibenberghütte	61230	Schießbauer	61307
Scharrer	60820	Scheibenboden	61238	Schießl	60420
Schartenhasl	60601	Scheibengraben	61311	Schießl	61610
Schartlbauer	60613	Scheibenhütte	61311	Schießlingalm	60202
Schartner	60603	Scheibenmüller	61423	Schießstätte	60657
Schartner	61402	Scheiber	60310	Schiestlhaus	60214
Schatt	61704	Scheiber	60807	Schiff	61010
Schattau	61721	Scheiber	60816	Schifter	60645
Schattauberg (2x)	61721	Scheiberbuch	60455	Schilcher	61420
Schattseisneralm	61605	Scheibl	61247	Schildbach	*60711
Schatten	61214	Scheibleggerhochalm	61201	Schildenwangalm	61217
Schatten	61406	Scheibleggerniederalm	61201	Schildhof	61515
Schattenberg (2x)	61222	Scheibler	60438	Schildlehen	*61236
Schattenberg	60220	Scheiblinghof	61221	Schillegg	60506
Schattenberg	60410	Scheibsgaben	61316	Schilling	60307
Schattenberg	*60904	Scheicher	61602	Schilling	60320
Schattenberg	*61105	Scheicher	61607	Schilling	60801
Schattenberg	61210	Scheids	61316	Schillingsdorf (2x)	60623
Schattenberg	*61222	Scheifling	*61427	Schiltern	61415
Schattenberg	61228	Scheifling-Zerstreute Häuser	61427	Schimpeleck	61024
Schattengasse	61009	Scheikl	61306	Schimpelhof	60216
Schatthofer	61743	Scheikl	61315	Schimpelhofsiedlung	60209
Schattleitner	60203	Scheiklalm	60221	Schimpelhütte	61241
Schattleitner	60221	Scheiklbauer	61315	Schindlbacher	60904
Schattleitner	60912	Scheiterboden	*61310	Schindler	60321
Schattluckenhütte	61417	Scheitz	60904	Schindler	60328
Schattner	61229	Schelchenberg	60653	Schindler	61401
Schattner	61425	Schelchental	60653	Schindler	61619
Schattnerhütte	61405	Schelhammer	60817	Schindlgraben Jagdhaus	61239
Schattnerlehen	61229	Schell	60819	Schindlhof	61238
Schattseite (2x)	60906	Schelter	61613	Schinitz	60209
Schattseite	60819	Schemerlhöhe	60631	Schinkenberger	61222
Schatul	61037	Schemerlhöhe	60653	Schinninger	61108
Schatz	60818	Schemerltal	60653	Schipplechner	61237
Schatzl	60451	Schemming (2x)	60448	Schirbler	60814
Schatzmühle	61017	Schenk	60645	Schirchler	60308
Schaubbauer	61105	Schenkenberg	60610	Schirchleralm	60308
Schauer	60813	Scherb	60908	Schirgen	60440
Schauer	61409	Scherer	60607	Schirka	*61020
Schaueregg	*60721	Scherer	61009	Schirmbacheralm	61101
Schauersberger	61216	Scherf	60723	Schirmitzbühel	60209
Schaufelhacker	61239	Scherf	60735	Schirmleiten	60101
Schaunitzer	61238	Scherhuber	60802	Schirner	61754
Schaupenhube	61247	Scheribauer	61621	Schirnhofer (2x)	60723
Schaupp	61209	Scherleiten	60641	Schirnhofer	60738

Übersicht aller Siedlungsnamen

Schirning	60607	Schloafer-Ochsenalm	60909	Schloss Herberstein	60743
Schirninggraben	61301	Schloffer	60741	Schloss Hohenbrugg	60421
Schirnitz	*61739	Schlögl	60211	Schloss Hohenburg	61620
Schitter	61709	Schlöglalmhütte	61113	Schloss Hollenegg	60315
Schitterdorf	60645	Schlöglmoar	60610	Schloss Hornegg	60324
Schitterhütte	61404	Schloss Admontbichl	60810	Schloss Isenrode	60642
Schitterhütte	61405	Schloss Alt-Kainach	61601	Schloss Johnsdorf	60423
Schiwoller	60725	Schloss Altenberg	60620	Schloss Kainberg	60626
Schlacherhube	60909	Schloss Arnfels	61002	Schloss Kaisersberg	61115
Schladming	*61242	Schloss Authal	60824	Schloss Kalsdorf bei Ilz	60508
Schladminger Alm	61224	Schloss Benndorf	60508	Schloss Kapfenstein	60424
Schladminger Hütte	61237	Schloss Bertholdstein	60440	Schloss Kassegg	61239
Schladnitzdorf	61108	Schloss Birkenstein	61705	Schloss Klaffenau	60710
Schladnitzgraben	61108	Schloss Brandhof	60207	Schloss Klingenstein	60653
Schlaffer	60909	Schloss Brunnsee	61504	Schloss Kornberg	60428
Schlaffer	60910	Schloss Burgau	60503	Schloss Kroisbach	60101
Schlag bei Thalberg	*60737	Schloss Burgstall	60343	Schloss Krottendorf	60209
Schlagbauer	60729	Schloss Donnersbach	61208	Schloss Küml	61707
Schlagbauer	60730	Schloss Dornegg	60312	Schloss Laubegg	61027
Schlagbauer	61750	Schloss Dornhofen	60634	Schloss Lehenshofen	60725
Schlager	60203	Schloss Eggenberg	60101	Schloss Leopoldstein	61101
Schlager	60211	Schloss Ehrenhausen	61005	Schloss Liechtenstein	60426
Schlager	60215	Schloss Ehrnau	61109	Schloss Liechtenstein	61105
Schlager	61102	Schloss Eibiswald	60303	Schloss Ligist	61612
Schlager	61214	Schloss Eichberg	60716	Schloss Limberg	60319
Schlager	61241	Schloss ErkoschlöBl	60625	Schloss Lind	61424
Schlagerbauer	61223	Schloss Eybesfeld	61020	Schloss Lustbühel	60101
Schlagerbauerhütte	61223	Schloss Farrach	60824	Schloss Marienhof	61040
Schlaggraben	60203	Schloss Feilhofen	60302	Schloss Mell	61117
Schlaghalthütte	60804	Schloss Feistritz	60508	Schloss Mühlegg	60611
Schlaglbauer	61750	Schloss Feistritz	61307	Schloss Münichhofen	61706
Schlagobersbauer	61306	Schloss Feistritz	61425	Schloss Murstetten	61021
Schlaipfen	60514	Schloss Festenburg	60733	Schloss Nechelheim	60216
Schlaipfen	61716	Schloss Finkenegg	61040	Schloss Neuburg	60711
Schlaipfen	61739	Schloss Flamhof	61033	Schloss Neudau	60720
Schlaipfenalm	61215	Schloss Forchtenstein	61412	Schloss Neudorf	61040
Schlaipfenkapelle	61712	Schloss Frauenthal	60302	Schloss Neuschloß	60656
Schlammegg-Sopperegg	61032	Schloss Frauheim	61027	Schloss Obergamlitz	61009
Schlapfen	61312	Schloss Freiberg	61727	Schloss Oberkindberg	61305
Schlapfenbauer	60725	Schloss Freienstein	61114	Schloss Obermayerhofen	60739
Schlapfer	61236	Schloss Freybühel	61017	Schloss Obermurau	61411
Schlapfer	61237	Schloss Friedau	61305	Schloss Oberthal	60648
Schlapflebenalm	61246	Schloss Friedstein	61244	Schloss Oberthann	60809
Schlatenbach	61234	Schloss Frondsberg	61722	Schloss Ottersbach	61013
Schlattham	*61203	Schloss Fünfturm	61043	Schloss Pachern	61415
Schlatting	61408	Schloss Gabelhofen	60804	Schloss Paltenstein	61246
Schlaunz	61503	Schloss Gajdhof	60604	Schloss Pernegg	60213
Schleugelberg	60422	Schloss Gleinstätten	61011	Schloss Pfannerberg	60610
Schlegl	60620	Schloss Goppelspach	61430	Schloss Pfeilerhof	60619
Schleifer	61425	Schloss Graschnitz	60217	Schloss Pichlhofen	60818
Schleifer	61434	Schloss Greißenegg	61625	Schloss Pirkwiesen	60625
Schleifer	61607	Schloss Großlobming	60905	Schloss Plankenwarth	60641
Schleiferhütte	60815	Schloss Großsölk	61214	Schloss Pöglhof	60204
Schlein	61214	Schloss Grundlsee	61215	Schloss Pöllau	60722
Schleinmühle	61225	Schloss Gumpenstein	61218	Schloss Pöls	60658
Schlemberg	60324	Schloss Gusterheim	60814	Schloss Poppendorf	60443
Schlemmerbauer	60703	Schloss Gutenberg	61715	Schloss Prankh	60911
Schlieb	60309	Schloss Hainfeld	60430	Schloss Premstätten	60652
Schlieb	60318	Schloss Halbenrain	61506	Schloss Pux	61403
Schlieb	60330	Schloss Hanfelden	60820	Schloss Rabenstein	60610
Schliergraben	60456	Schloss Hanstein	60905	Schloss Reintal	60617
Schlingerweg	61101	Schloss Hantberg	60423	Schloss Reitenau	60742
Schlittenau	60410	Schloss Hart	61305	Schloss Reitereg	60620
Schlitzental	61236	Schloss Hautzenbichl	60908	Schloss Retzhof	61045
Schloafer-Kuhalm	60909	Schloss Herbersdorf	61001	Schloss Rohr	61027

Übersicht aller Siedlungsnamen

Schloss Rohrbach	60326	Schmidbauer	60202	Schneiderbauer	60307
Schloss Röthelstein	61201	Schmidsiedlung	61024	Schneiderbauer	61221
Schloss Rothenfels	61415	Schmidt	60341	Schneiderkeusche	61106
Schloss Sankt Gotthard	60101	Schmidtbauer	61619	Schneiderwirt	61625
Schloss Sankt Martin	60101	Schmied	61104	Schneller	60820
Schloss Sauerbrunn	60814	Schmied in der Weiz	61745	Schnellerviertel	*60716
Schloss Schielleiten	60743	Schmiedbach	60705	Schnelli	60807
Schloss Schütting	60620	Schmiedbauer	60607	Schneßl	61230
Schloss Schwanberg	60331	Schmiedbauer	61426	Schneßlalm	61251
Schloss Schwarzenegg	61046	Schmiedbauer	61619	Schnopp	60820
Schloss Seggau	61038	Schmiedbauer	61624	Schnur	60719
Schloss Söding	61622	Schmiedbauer	61740	Schnürer	60816
Schloss Sommerau	61313	Schmiedbauernhütte	61607	Schnurrer	60221
Schloss Sonnegg	60639	Schmiedböck	60739	Schobegger	61429
Schloss Sonnhof	61244	Schmiedhofer	61306	Schober	60313
Schloss Spielberg	60914	Schmiedhofer	61750	Schober	60321
Schloss Spielfeld	61039	Schmiedhütte	61405	Schober	61003
Schloss Stadl	61729	Schmieding	61425	Schober	61108
Schloss Stainach	61244	Schmiedjaklmichl	61602	Schober	61119
Schloss Stainz	60333	Schmiedjodl	61607	Schober	61602
Schloss Stein	60410	Schmiedjokl	60707	Schober	61623
Schloss Stockschoß	61102	Schmiedlechneralm	61237	Schober im Licht	61606
Schloss Tausendlust	60620	Schmiedviertel	*60719	Schober im Mitteregg	61606
Schloss Thalberg	60737	Schmiedviertel	60743	Schoberalm	61232
Schloss Thannhausen	61751	Schmiedwirt	60621	Schoberbauer	60703
Schloss Thörl	60219	Schmirnberg	61037	Schoberberg	60307
Schloss Trautenburg	61037	Schmirnbergteiche	61037	Schoberberg	60318
Schloss Trautenfels	61235	Schmoll	60204	Schoberberg	60326
Schloss Turmhof	60630	Schmoll	60645	Schobereg	*60803
Schloss Uhlheim	61712	Schmollhube	61108	Schoberegger	60801
Schloss Vasoldsberg	60653	Schmolli	61607	Schoberegger	61709
Schloss Velden	61410	Schmolli (in Oberer	61602	Schoberer	60211
Schloss Waasen	61035	Herzogberg)		Schoberer	61239
Schloss Waldegg	60425	Schmolli (in Unterer	61602	Schoberer	61250
Schloss Waldschach	61033	Herzogberg)		Schoberhofer	61754
Schloss Waldstein	60603	Schmölzler	61611	Schoberhütte	61208
Schloss Wasserberg	60904	Schmuck	60311	Schoberkogel	61717
Schloss Weinburg	61520	Schmuck	60328	Schöberl	61733
Schloss Weißenegg	60630	Schmuckbauerwirt	60308	Schöberlhütte	61208
Schloss Welsberg	60336	Schmucker	60651	Schoberviertel	60439
Schloss Welsdorf	60514	Schmutz	61108	Schoberwiesalm	61215
Schloss Weyer	60610	Schmutzenhube	61105	Schöckl (2x)	60424
Schloss Weyer	60816	Schnabel	60215	Schöckl	*60642
Schloss Wildbach	60302	Schnabl	60214	Schöckl	60645
Schloßbauer	61103	Schnabl	60815	Schöckl	60803
Schloßberg	*61037	Schnabl	61221	Schöckl	61733
Schloßberg	61047	Schnablhütte	61203	Schöcklbartl	60642
Schloßhube	60818	Schneckenalm	61215	Schöcklgraben	61703
Schloßhütte	61430	Schneckengraben	61251	Schöcklnickl	61749
Schloßmoarhütte	60818	Schneealpe	61302	Schöcklseilbahn	60642
Schlosssiedlung	61415	Schneealpenhaus	61302	Schöder	*61428
Schlossstaverne	61035	Schneebauer	60211	Schöderberg	*61428
Schloßwilzing	61101	Schneebauer	60320	Schöderbichl	61428
Schlüsselhof	60648	Schneeberg	60404	Schödl	61606
Schlutner	61109	Schneeberg	60424	Schöftner	61415
Schmalegg	61030	Schneeberg	60820	Schöftnerhütte	61415
Schmalz	61227	Schneeberger	60449	Schöggel	61310
Schmalzbauer	61711	Schneeberger	60741	Schöglberg	60331
Schmalzengraben	60438	Schneeberger	61236	Schoisser	61313
Schmalzgrube	60705	Schneeberger	61750	Schökl	60803
Schmalzgruber	60723	Schneehitzalm	61252	Schölbing	*60732
Schmalzhütte	60818	Schneider	60338	Schöllner	60610
Schmelz	60812	Schneider	60607	Schollinger	61114
Schmelzer	60218	Schneideralm	61109	Schönaich	*60341
Schmering	61410	Schneideralm	61206	Schönalm	60815

Übersicht aller Siedlungsnamen

Schönau	*60610	Schragel	61306	Schüsselhuber	60913
Schönau	*60738	Schramel	60213	Schüsserlberg	60441
Schönau	61230	Schrammelberg	60512	Schuster	60723
Schönauberg (2x)	60738	Schrank	60738	Schuster	61315
Schönaudorf	60738	Schrankenhof (2x)	61740	Schuster	61429
Schönauer	61237	Schrapfberg	61601	Schuster in Troin	61223
Schönausiedlung (2x)	61210	Schrattenbauer	61226	Schuster-Hanselannerl	60736
Schönbacher	60213	Schrauding	*60610	Schusterau	61221
Schönbacher	60904	Schrauß	60613	Schusterbauer	61613
Schönberg	60436	Schreiberbauer	61415	Schusterbauer	61618
Schönberg	*60914	Schreiberalm	61226	Schusterberg	61028
Schönberg	61720	Schreibmoar	60913	Schusterfastl	61613
Schönberg an der Laßnitz	*61017	Schreier	61251	Schustergraben (2x)	61722
Schönberg bei Niederwölz	*61429	Schreiereng	61251	Schusterhans	61736
Schönberg-Lachtal	61429	Schreihofer	61304	Schusterleiten	60422
Schöneben	*60208	Schreihofershütte	61304	Schustermichl	60617
Schöneben	*61303	Schrempf	61236	Schustermichl	60653
Schöneben	*61311	Schrems	*60643	Schütt	60818
Schönebenalm	61119	Schrems	*61709	Schütt	*60910
Schönegg	60320	Schremszottler	61709	Schutti	61607
Schönegg	*60645	Schriegl	61607	Schütting	61610
Schönegg	*61038	Schriegl	61621	Schüttneralm	60802
Schönegger	60338	Schrimpf	*60747	Schüttnerhütte	60821
Schönegger	61314	Schrimpf	60913	Schüttoma	61229
Schönfeldhütte	61417	Schritt Wieser	60221	Schütz	60328
Schöngrund	60650	Schröck	61228	Schütz	60742
Schöngrund	60749	Schröckalm	61219	Schützenhalt	61407
Schöngrundner	60719	Schröckendorf	61250	Schützenhof	61424
Schönhof	61407	Schröckenfuchs	60508	Schützenhöfer	60708
Schönkarhütte	61220	Schröckenhof	60221	Schützenhöfer	60733
Schönleiten	61211	Schrockner	60206	Schützenhofer	60746
Schönleitenblick	60201	Schrödis	61245	Schützing	*60428
Schönleitenhaus	60201	Schrölz	61306	Schwabalm	61220
Schönochs	61421	Schrott	60610	Schwabau	*61517
Schönochshütte	61421	Schrott	61601	Schwabegg	61517
Schönpratter	60651	Schrottbauer	60808	Schwabenbartl	60201
Schöntaler	60651	Schrottbauerhütte	60808	Schwaberger	61103
Schöntaler	60821	Schrötten	60339	Schwabergerhütte	60802
Schöntalhütte	60904	Schrötten	61034	Schwager	61625
Schönwetter	61115	Schrötten an der Laßnitz	*61017	Schwagerhof	61102
Schönwetterhütte	61214	Schrötten bei Deutsch Goritz	*61502	Schwaig	60325
Schopf	60802	Schröttenberg	61502	Schwaig	60328
Schopffart	61421	Schröttenegg	60454	Schwaig	60708
Schopfhube	60821	Schrottenreith	60218	Schwaigbauer	60313
Schoppelhütte	60815	Schrotter	60339	Schwaigberger	61222
Schopper	61009	Schrotter	61301	Schwaigbergerhube	61229
Schopper	61039	Schrotteralm	60817	Schwaiger	60213
Schopper	61612	Schrotterbauer	61619	Schwaiger	60914
Schörf	61224	Schrotthofer	61316	Schwaiger	61108
Schörgelhofsiedlung	61114	Schruffen	60221	Schwaiger	61114
Schörgenau	60418	Schrunner	60813	Schwaiger	61203
Schörgendorf	*60209	Schulberg	60441	Schwaiger	61212
Schörgenhofer	60221	Schule	60215	Schwaiger	61223
Schörgibauer	61611	Schule	60802	Schwaiger	61305
Schörgihiasl	61611	Schulhausviertel	61704	Schwaiger	61434
Schorn	60338	Schulhofer	61711	Schwaiger	61604
Schorn	60637	Schuller	60742	Schwaiger	61621
Schöttelhütte	61405	Schulmoar	60816	Schwaiger Hube	61238
Schöttl	*61415	Schulschiheim	61421	Schwaiger im Tal	61301
Schöttl	61418	Schupfenalm	61228	Schwaigeralm	61217
Schöttljagdhaus	61415	Schupperer	60801	Schwaigerbauer (2x)	60904
Schöttlkapelle	61415	Schuppererhütte	60803	Schwaigerbauer	60209
Schrabacher	61109	Schürfenhütte	61604	Schwaigerbauerhütte	60904
Schrabacherhütte	61208	Schurling	61425	Schwaigerhütte	60911
Schraftnagl	60211	Schüsselbrunn	60213	Schwaigerhütte	61313

Übersicht aller Siedlungsnamen

Schwaigerhütte	61405	Schweinz	*60447	Seidlhütte	61428
Schwaighof	*60706	Schweinzberg	60447	Seiersberg	*60644
Schwaighof	60738	Schweinzberg	60511	Seifried	60610
Schwaighof	61250	Schweizeben	60204	Seifriedalm	61241
Schwaighof	61306	Schweizerbauer	61722	Seilnergraben	60649
Schwaighof	61422	Schweizerfabrik	*60610	Seindl	61509
Schwaighofer	60219	Schwemm	60451	Seindling	61508
Schwaighofer	61314	Schwemm	61517	Seiner	61607
Schwaighofer	61741	Schwemmbauer	60743	Seiner	61619
Schwaigkrainer	60313	Schwengenthal	60440	Seiner	61621
Schwaigpeter	60708	Schwengerer	60719	Seisenalm	61239
Schwaigpeter	60723	Schwenghof	61714	Seiser	60219
Schwalbensteinhütte	60651	Schwoabauer	61720	Seiser	60819
Schwamml	60219	Schwoagbauer	60338	Seitberger	60206
Schwanberg	*60331	Schwoagerhütte	61434	Seiten	61229
Schwanberger Brendlhütte	60308	Schwöbing	61306	Seitenberg	61227
Schwanegg	61226	Schwödl	61708	Seitenstallalm	61238
Schwangler	60203	Schwotzkapelle	61516	Seitweger	60911
Schwarten	60441	Schwung	61305	Seitwieser	60820
Schwarz	60801	Sebastianiberg	61105	Seiwald	61109
Schwarz	61203	Sebernigg	60328	Seiz	*61106
Schwarz	61209	Sebersdorf	*60739	Selenz	60607
Schwarz	61217	Sebersdorfberg	60739	Seltenheim	61251
Schwarzaalm	61209	Sechterberg	60309	Seltenheimhütte	60214
Schwarzau im Schwarzaual	*60450	Seckau	*60913	Selzthal	*61243
Schwarzäumühle	60450	Seckau-Lehmgrund	60913	Semlegger	60719
Schwarzbauer	60205	See	61424	Semmering	61313
Schwarzbauer	60311	Seeau	61101	Semmler	60801
Schwarzbeeralm	61119	Seebach	60202	Semriach	*60645
Schwarzegg (2x)	61733	Seebach	60213	Sender Dobl	60604
Schwarzenbach	60719	Seebach	61208	Sengbauer	60645
Schwarzenbach	61216	Seebach	*61418	Senger	60441
Schwarzenbach	*61247	Seebacher	61206	Senkbodenalm	60220
Schwarzenbach	61422	Seebauer	61420	Sennerhütte	61115
Schwarzenbach am Größing	*60803	Seeburg	60221	Sennhofer	61741
Schwarzenbachalm	60205	Seebergalm	60221	Sensenschmied	61249
Schwarzenbachgraben	61315	Seeberger	60215	Sensenwerk	60655
Schwarzenbergalm	61204	Seeblick	61429	Seppbauer	60204
Schwarzenberger	61754	Seebodenhütte	61248	Seppbauer	60341
Schwarzenbergeralm	61109	Seebodenhütte	61315	Seppbauer	61119
Schwarzenegger	61315	Seegraben	61108	Seppbauer	61210
Schwarzenhofer	61741	Seehof	60220	Seppbauer	61303
Schwarzensee	61220	Seekaralm	61112	Seppbauer	61305
Schwarzgulling	61229	Seer Alm	61424	Seppbauer	61307
Schwarzhofsiedlung	60313	Seerainer	61403	Seppenbauer	61417
Schwarzhuber	60815	Seestraße	61101	Seppenhuber	61407
Schwarzhuberhütte	60815	Seewald	60308	Seppenwirthütte	61421
Schwarzlechner	61241	Seewald	61250	Seppl am Weg	60719
Schwarzmannshofen	*60502	Seewaldalm	61212	Seppl im Hof	60719
Schwarzreif	61613	Seewiese	61204	Seppl in Köppelreith	60741
Schwarzriegelalm	61303	Seewiesen	*60221	Seppl in der Grube	60719
Schwarzsagmeister	60721	Seewirt	60218	Seppwirt	61221
Schwarzsachsen	60310	Seewirt	61417	Serb	60328
Schwarzviertel (2x)	60820	Seggauberg	*61038	Sergl	60911
Schwarzwald	61751	Seibersdorf am Hammerwald	*60707	Sernau	*61009
Schwarzwaldhütte	60610	Seibersdorf bei Sankt Veit	*61512	Sernauberg	61009
Schwasdorf	*61001	Seibold	61107	Sesslerwaldhütte	61428
Schweiger	60610	Seibuttendorf	*60450	Setz	61753
Schweiger	61220	Seibuttendorfberg	60450	Setzbauer	60341
Schweiger	61236	Seidenhofalm	61233	Setzberg	60455
Schweighart	60214	Seidinger	61115	Setzberg	61014
Schweighof	60610	Seidl	60742	Setzberg	61724
Schweighof	60723	Seidl	60820	Setzen	61518
Schweinegg	60649	Seidl	60911	Setzgraben	60434
Schweintaler	61407	Seidler	61111	Setzpeter	60443

Übersicht aller Siedlungsnamen

Seyfried	60805	Simmerlhütte	60308	Sonnberg	*61105
Seywalter	60216	Simonbauer	60342	Sonnberg	61216
Siak	60301	Simonbauer	60816	Sonnberg	61217
Sichart	*60749	Simonbauer	60906	Sonnberg	*61222
Sichartsberg	60310	Simonbauer	61111	Sonnberg	*61228
Sichauf	*60448	Simonegg	60807	Sonnberg	61246
Sicheldorf	*61514	Simonsbauer	61252	Sonnberg	*61314
Sichenau	61730	Sinabelkirchen	*61748	Sonnberg	*61430
Siebenbäckhütte	60804	Sindlhofer	61750	Sonnberghof	61430
Siebenbirken	60708	Singbauer	61305	Sonnegg	61624
Siebenbrunn	*60711	Singer	61316	Sonneisner	61613
Siebenherzalm	60913	Singer	61512	Sonneisner	61621
Siebenhütten	61209	Singereg	61424	Sonnenalm	*61226
Siebernegg	60313	Singsdorf	*61238	Sonnenalm	61232
Siebing	*61001	Sinnersdorf	*60721	Sonnenhang	61242
Siebing	*61520	Sittersberger	61426	Sonnenhof	61427
Siedinger	60803	Sittlinger	61221	Sonnenhütte	61744
Siedlerring Graßnitz	60202	Sitzstatt	61034	Sonnensiedlung	61721
Siedlung	61415	Six	61733	Sonnhof	60308
Siedlung II	60905	Sixtenalm	61228	Sonnhof	60805
Siedlung Murtalblick	60814	Sixtmühle	61504	Sonnhofbauer	61617
Siedlung Parschlug	60212	Skorianz	60332	Sonnkarhütte	61241
Siedlung Prätis	60741	Skutnik	60332	Sonnleitberg	*61711
Siedlung am Schöttlbach	61414	Sobetz	61009	Sonnleiten	60203
Siedlungen	60655	Sobl	61750	Sonnleiten	60212
Siegel	61026	Soboth	*60332	Sonnleiten	60326
Siegensdorf	60441	Soboth (Ort)	60332	Sonnleiten	60426
Siegensdorfborg	60441	Söchau	*60512	Sonnleiten	60729
Siegerlturm	61747	Söchaubergen	60512	Sonnleiten	60743
Siegersdorf	*60452	Södingberg	*60601	Sonnleiten	61434
Siegersdorf	60740	Södingberg	*61623	Sonnleiten	*61604
Siegersdorf bei Herberstein	*60740	Sohlenalm	60207	Sonnleiten	61606
Siegl	60819	Soißnigg	60332	Sonnleiten	61714
Siegl	61517	Soldatenfriedhof	61104	Sonnleiten	61730
Sieglegg	60439	Soldatenhaus	61613	Sonnleiten-Wieden	*60217
Sieglwirt	60645	Soler	60205	Sonnleitner	60203
Siegmundhütte	61410	Söldkörfl	61220	Sonnleitner	60212
Sierling	*60320	Sölkner	61235	Sonnleitner	60217
Sießreith	61207	Soller	61315	Sonnleitner	60221
Siglalm	61220	Soller	61316	Sonnleitner	60729
Sigmundsberg	60218	Söllnerdorf	60738	Sonnleitner	60741
Silberberg	60615	Sölsnitz	*61301	Sonnleitner	61113
Silberberg	61018	Sölsnitzgraben	61301	Sonnleitner	61211
Silberberg	61516	Sommer	60707	Sonnleitner	61304
Silberberg	61517	Sommer	60721	Sonnleitner	61305
Silberhof	60631	Sommer	60820	Sonnleitner	61315
Silberkarhütte	61236	Sommer	*61306	Sonnleitnerhütte	60909
Silberrain	60809	Sommer	61429	Sonnreichhütte	60909
Silbersbauer	61311	Sommeralm	61229	Sonnschienalm	60220
Silbersberg	61103	Sommeralm	61745	Sonnschienhütte	60220
Silbersteinalm	61237	Sommerauer	60207	Sonnseite (2x)	60906
Silbitzer	61408	Sommerauer	61211	Sonnseite	60819
Sillalm	61207	Sommerauer	61314	Sonnseite	61403
Silli	60336	Sommerberg	61746	Sonntagberg	61111
Sillweg	*60804	Sommereben	*60310	Sonntagsberg	60748
Simabauer	61421	Sommerhaus	60207	Sonntagskogelhütte	61239
Simabauerhütte	61421	Sommerhuber	61601	Sonnwenddorf	*60913
Simandl	61239	Sommerhuber	61617	Sorger (2x)	61607
Simandlalm	61248	Sommerhütte	60904	Sorger	60819
Simbürger	60815	Sommersberg	61207	Sorger	61113
Simerl	60736	Sommersgut	*60749	Sorgerchristi	61607
Simiberg	60422	Sondlalm	61237	Sorrer	60615
Simihansl	60307	Sonnberg (2x)	61210	Spach	60802
Similipp	61017	Sonnberg	60220	Spaler	61435
Simmerlbauer	61114	Sonnberg	60906	Spandl	60615

Übersicht aller Siedlungsnamen

Spandlgraben	61721	Spitzthoma	61610	Stallbauer	60815
Spannagl	61617	Spor	60814	Staller	60801
Spannlang	60807	Spörkriegel	60438	Stallerhütte	60801
Spannring	61251	Sportplatzsiedlung	61024	Stallerhütte	60803
Sparberegg	*60721	Sportplatzsiedlung	61431	Stallhof	*60335
Sparbl	61727	Sportplatzsiedlung-Nord	61247	Stallhof Fabrik	60335
Sparblgraben	60602	Spregnitzgraben	61316	Stallhofberg	61624
Sparblgraben	61747	Spreitzerhütte	61405	Stallhofen	*61624
Sparsbach	*61106	Sprengermichl	61605	Stambach	60455
Spatenberg	60302	Springerwirt	61423	Stambach	*60742
Spatenhof	*60629	Sprinzelhofer	60603	Stammeregg	*60313
Spatl	61604	Sprung	60815	Stampf	61602
Spechtegger	61314	Sprunghütte	60815	Stampfelhof	60654
Spechtenseehütte	61235	Sprungschanzengelände	61411	Stampfer	61408
Spedl	60421	Murau		Stampferhütte	61417
Speiker	61229	Staber	60607	Stampferhütte	61428
Speilbrunn	*60502	Staber	61118	Standegger	61515
Speltenbach	*60501	Staber	61228	Stang	60339
Spenger	60338	Staber	61403	Stang bei Hatzendorf	*60420
Spenger	61602	Staber	61418	Stangdorf	61520
Spenger	61607	Staber	61730	Stangelbauer	60310
Spengerhansl	61605	Staber	61745	Stangersdorf	*61020
Spengermichledenalm	61605	Staberhofer	61754	Stangl	61030
Spengerwirt	61607	Stachl	60645	Stangl	61217
Sperhof	60207	Stadelbauer	61221	Stangl	61239
Sperlhütte	60812	Staderegg	60327	Stangl	61611
Sperre Pack	61602	Stading	60327	Stangl	61624
Spiegel	60802	Stadl an der Mur	*61430	Stangl	61625
Spiegel	61315	Stadlalm	61219	Stanglalm	61221
Spiegel	61409	Stadlbauer	60906	Stanglhütte (2x)	60909
Spiegelberg	60512	Stadlbauer	60913	Stanglhütte	60817
Spiegelfeldsiedlung	60216	Stadlbauer	61415	Stanglhütte	61251
Spiegelsberg	*61222	Stadlberg	61703	Stani	61009
Spieglbauer	60724	Stadler	60815	Stani	61039
Spieglbauer	60730	Stadler	61235	Stanz im Mürztal	*61314
Spielberg	*60914	Stadler	61407	Stanzberger	61314
Spielberg	61424	Stadlhof	60914	Stanzerhütte	61417
Spielerhof	60612	Stadlhof	*61116	Starchel	60601
Spielfeld	*61039	Stadlhof	61708	Starchel	61621
Spielhof	61750	Stadlhofer	60329	Starchl	61242
Spielmann	61032	Stadlhofer	61711	Starchlhans	61612
Spieß	60819	Stadlhofer	61714	Staritsch	*60301
Spießschwaiger	61241	Stadljäger	61226	Starn	61422
Spindlbauer	60725	Stadlmoar	60909	Starrhand	60203
Spindlegger	61212	Stadlmoar	61305	Starzenhütte	61228
Spinner	60645	Stadlmoar auf der Weit	60914	Stationswirt	61043
Spiritusfabrik	60657	Stadlmoarhütte	60817	Statzenbach	60447
Spital	*60736	Stadlmoarhütte	60906	Statzenhof	61716
Spital am Semmering	*61313	Stadlob	61409	Staudabauer	60708
Spitalalm	60906	Stadloberhütte	60804	Staudach	*60708
Spitalberg	61422	Stadt	60741	Staudachbauer	61754
Spitz	60649	Stadt	61721	Staudenbauer	61741
Spitz	61720	Stadtbergen	*60501	Stauderbauer	60725
Spitzbauer	60719	Stadtwaldsiedlung	61238	Stauderbauer	60746
Spitzberg	60506	Stagg	60651	Stauderbauer	61303
Spitzberg	60723	Stahlwerk (2x)	61311	Stecherhof	61205
Spitzegg	60321	Stainach	*61244	Steer	60215
Spitzenbach	61239	Stainz	*60333	Steer	61208
Spitzenberger	61248	Stainz bei Straden	*60451	Stefahütte	61434
Spitzer	60719	Stainzberg	60451	Stefansberg	60410
Spitzer	61115	Stainzer Warte	60333	Stefansberg	60449
Spitzeralm	61115	Stainzerhof	60330	Steffa	61425
Spitzerberg	61033	Stainzfeld	60333	Steffelbauer	61105
Spitzhart	60512	Stallaalm	61209	Steffinger	60904
Spitzmühle	61037	Stallbach	61748	Steffingerhütte	60803

Übersicht aller Siedlungsnamen

Steffl	60324	Steinberg	60425	Steinerlenz	60306
Steffl	60737	Steinberg	60430	Steinfeld	60422
Stefflhütte	60909	Steinberg	60438	Steinfeld	60707
Stefi	60312	Steinberg	60447	Steinfeld	60710
Steg	61225	Steinberg	60449	Steinfeld	60716
Steg	61732	Steinberg	*60637	Steinfeld	60739
Stegbauer	61235	Steinberg	60648	Steinfeld	61031
Stegbauer	61429	Steinberg	60653	Steinfeld	61506
Steger	60819	Steinberg	60749	Steinfeldalm	61249
Stegerhütte	61430	Steinberg	61204	Steinfelder	60716
Stegg	*60209	Steinberg	61409	Steinfeldsiedlung	61250
Stegmoaralm	61107	Steinberg	61607	Steinfriedl	60741
Stegmoaralm	61115	Steinberg	*61612	Steingraben	*60646
Stegmoarhütte	60909	Steinberg	61725	Steingrub	60417
Stegweber	60315	Steinberg	61746	Steingrub	*61043
Stegwirt	60637	Steinberg bei Weiz	*61730	Steingrub	61740
Steiber	61417	Steinbergen	60404	Steingruben	60501
Steiger	60211	Steinbergen	60506	Steinhansl	60336
Steiger	61403	Steinbergen	60512	Steinhaus	61118
Steiger	61420	Steinberger	60628	Steinhaus am Semmering	*61313
Steighofer	60205	Steinberger	60819	Steinhof	60721
Steigtal	61108	Steinbichl	60732	Steinhöf	*60730
Steilbacher	61119	Steinböck	60724	Steinhöfer	60724
Steilbauer	61720	Steinböcker	60203	Steinhofer	61749
Stein	60404	Steinbrecher	60320	Steinhöfviertel	60724
Stein	*60513	Steinbrennersiedlung	61754	Steiniger	61109
Stein	*60601	Steinbruch	61251	Steinitzenalm	61226
Stein	*61222	Steinbrugger	61424	Steinitzer	60205
Stein	61244	Steinbüchl	60407	Steinkaralm	61119
Stein	61252	Steinbüchl	60734	Steinkaralm	61203
Stein	61749	Steindl	60203	Steinkarhütte	60819
Stein an der Enns	61214	Steindl	60213	Steinkeller	61240
Stein an der Enns	61220	Steindl	60424	Steinkellner	60607
Steinacher	61246	Steindorf	*60658	Steinkellner	60610
Steinalpl	*61302	Steindorf	61424	Steinkellner	60802
Steinau	61248	Steindorf	*61430	Steinklauber	60616
Steinbach	*60433	Steinegg	61015	Steinkogler	60805
Steinbach	60449	Steinegger	60913	Steinlammer	61301
Steinbach	*61009	Steiner	60204	Steinleiten	60417
Steinbach	61019	Steiner	60211	Steinleitensiedlung	61108
Steinbach	61711	Steiner	60220	Steinleitner	61221
Steinbachberg	60445	Steiner	60339	Steinmetz	60651
Steinbacher	61301	Steiner	60603	Steinmetz	60815
Steinbachgraben	61315	Steiner	60610	Steinmetzgraben	60804
Steinbachhütte	60815	Steiner	60643	Steinmoarhütte	60817
Steinbachhütte	61313	Steiner	60651	Steinmühle	60904
Steinbachhütte	61417	Steiner	60801	Steinmüller	60906
Steinbauer	60208	Steiner	60803	Steinnikl	61624
Steinbauer	60315	Steiner	60805	Steinpeter	61304
Steinbauer	60320	Steiner	60813	Steinplanhütte	60906
Steinbauer	60338	Steiner	60817	Steinreib	*60310
Steinbauer	60645	Steiner	60904	Steinriegel	*61019
Steinbauer	60747	Steiner	61201	Steinriegl-Absetz	60403
Steinbauer	61224	Steiner	61205	Steinrieser	60213
Steinbauer	61303	Steiner	61301	Steinrieser	60221
Steinbauer	61304	Steiner	61403	Steinrieser	61103
Steinbauer	61316	Steiner	61408	Steinrieser	61312
Steinbauer	61421	Steiner	61424	Steinriesner	60822
Steinbauer	61602	Steiner	61617	Steinrießer	60812
Steinbauer	61616	Steiner	61619	Steinschale	60207
Steinbauer	61728	Steiner-Jagdhütte	60817	Steinthaller	60651
Steinbauerhütte	61304	Steinerhaus	61202	Steinwandler	61233
Steinberg (2x)	60435	Steinerhof	60645	Steinwändrainer	61305
Steinberg	60326	Steinerhütte	61417	Steinwandtner	61302
Steinberg	60418	Steinerlenhard	60321	Steinwender	60603

Übersicht aller Siedlungsnamen

Steinwender	61431	Stifting	60101	Stolzalpe	*61431
Steinwendler (2x)	61602	Stiftingbauern	60726	Stolzalpe-Am Hammer	61431
Steinwendtner	61109	Stillbachhütte	61229	Stolzalpensiedlung	61431
Steirer	60719	Stindl	61009	Stolzenhütte	61425
Steirerhof	61232	Stindlweber	60313	Stoni	60603
Steirerseehöfen	61245	Stiwoll	*60647	Stoppbacher	61728
Steirisch-Laßnitz	61408	Stiwollgraben	60616	Stopper	60301
Steirisch-Tauchen	*60721	Stoana	60811	Storchi	61429
Steirischer Jokl	60213	Stoanahütte	60808	Storchihütte	61429
Stellberg	60420	Stoaner	60206	Storer	60723
Stelzer	60313	Stoaner	60802	Störing Jagdhaus	60651
Stelzer	60904	Stoaner	60821	Störinghütte	60651
Stelzer	61030	Stoaner	61232	Stornalm	61217
Stelzer	61710	Stoanerhütte	60821	Störr	61114
Stelzereg	60450	Stocka	60330	Stöß	60729
Stelzl	61013	Stockbauer	60749	Stößelgraben	60438
Stelzmüller	60909	Stöckelbauer	61431	Stoxreiter	60804
Stenzengreith	*61749	Stöckelgrund	60433	Straden	*61517
Steppelgraben	60438	Stocker	60802	Stradnerriegel	61501
Sterglegg	*60313	Stocker	60803	Strago	60742
Stering	61616	Stocker	60804	Strallegg	*61750
Stermetzberg	61028	Stocker	60820	Strallegg-Zerstreute Häuser	61750
Stermitz	61032	Stocker	60908	Straller	60820
Sternhof	61024	Stocker	61109	Strallerhütte	60820
Sternhofer	61722	Stocker	61236	Strändl	61518
Sternleiten	60617	Stocker	61241	Strannerhütte	61430
Sternleiten	60635	Stocker	61243	Strantzgraben	61605
Sternreut	61417	Stockeralm	60913	Stranz	60630
Sternwirt	60101	Stockerbauer	61313	Stranz	60813
Sterz	61517	Stockerhütte	60911	Straß in Steiermark	*61041
Sterzberg	60313	Stockerprobst	60601	Straßbauer	60735
Steßl	60623	Stockheim	*61749	Straßegg (2x)	61711
Steyereg	60319	Stocking	*61040	Straßenberg	61734
Steyr-Daimler-Puch AG Werk Graz	60101	Stockingeralm	61239	Straßengel	*60622
Steyr-Daimler-Puch AG Werk Thondorf	60101	Stockjosl	61020	Straßengralla	61012
Steyrerhütte	61115	Stöckl	60338	Straßenhiesel	60315
Stichenwirt	60909	Stöckl	61240	Straßenhohl	60311
Sticklbauer	60307	Stöckl bei Oberlaufeneegg	60302	Straßensackl	60311
Sticklberg	61743	Stöckl bei Warnblick	60302	Strasser	60316
Stieber	60820	Stöcklbauer	60641	Strasser	60904
Stieber	61210	Stöcklkapelle	61613	Strasseralm	60802
Stieber	61234	Stockner	60203	Straßerberg	*61227
Stiebergraben	61239	Stoder	61202	Strasserhütte	60811
Stieberhütte	60815	Stoderalm	61213	Straßhöf	60741
Stiebler	60821	Stoff	61220	Straßleiten	60707
Stiefing	*61031	Stoff	61425	Straßmoaralm	61110
Stiefingberg	*61031	Stoffen	61428	Straßseppl	60716
Stieg	61208	Stoffenbauer	61223	Strauß	61307
Stiegelberg	60413	Stoffenhütte	61417	Streber	61711
Stiegenwirt	60810	Stoffhütte	61404	Strechau	*61238
Stiegler	60808	Stöger	60321	Streichen	*61238
Stiegleralm	61224	Stöger	61211	Strechhof	61238
Stieglerhütte	60804	Stöger	61217	Streibl	61429
Stieglitz	60513	Stögerhube	60309	Streichegg	61726
Stiegljörg	61619	Stögersbach	*60703	Streicher	61211
Stiendl	61103	Stögersbach	*60706	Streitfeld (2x)	61512
Stierberghütte	61241	Stögersdorf	*61615	Streitgarn	60211
Stierer	61236	Stoiringalm	61235	Strettweg	*60806
Stierern	61242	Stoisecker	60909	Strick	61232
Stierhof	60742	Stojen	*61304	Stricker	61241
Stift Admont	61201	Stöller	61430	Strickeralm	61241
Stift Sankt Lambrecht	61422	Stöllerhütte	61430	Striegl	61010
Stifflhuben	61103	Stollhütte	61251	Strigl	60301
		Stollinger	60216	Strimitzen	*61225
		Stolz	61419	Strimitzer	61113

Übersicht aller Siedlungsnamen

Strimitzer	61245	Stürr	61422	Talgbauer	60807
Stritzelbach	60421	Styromag-Magnesitwerk	60215	Talger	61602
Stritzl	60643	Suchaalm	60308	Talgraben	60643
Stritzlberger	61222	Südhang	61313	Talhof	61238
Strizl	60819	Südwestsiedlung	61414	Talkessel	60812
Strobl	60221	Sukdull	*61040	Talkumbergwerk	61710
Ströbl	60724	Sulb	*60327	Tallak	60607
Strobl	61209	Sulberegg	60327	Tamischbach	61221
Strobl	61420	Sulberhütte	60812	Tamp	60726
Stroblhütte	61425	Sulhart	61612	Tangler	61109
Strohberger	61217	Sulz	60302	Tannhof	61306
Strohhäusel	60909	Sulz	60403	Tanz	61217
Strohmoar	60801	Sulz	61042	Tanzegg	*60721
Strohmoar	61209	Sulz	*61746	Tanzelsdorf	*60312
Strohschneider	60908	Sulza	61221	Tanzelsdorffegg	60312
Strohsitz	60219	Sulzbach	*60451	Tanzer	60623
Stromminger	60207	Sulzbach	61211	Tanzstatt	61429
Strunz	60607	Sulzbach	61230	Taplerbauer	60620
Strunz	60647	Sulzbach	61746	Tappenberg (2x)	60438
Struppbaueralm	61205	Sulzbachauhütte	61205	Tappler	60644
Strutz	60342	Sulzberg	60404	Tarfuß	60215
Struz	60332	Sulzberg	61746	Taritzbauer	60736
Stubalm	61109	Sulzboden	60207	Tasch	61223
Stubenberg am See	*60743	Sulzegg	61034	Taschen	60645
Stubenberger	60911	Sulzer	61708	Tascher	61238
Stubenberger	61229	Sulzerau	60810	Taschl	60913
Stubenberghaus	60642	Sulzgraben	60219	Taschler	60615
Stubenleitner	60219	Sulzgraben	60719	Taschner	60325
Stubenrauch	60327	Sulzhof	*60339	Taßler	60209
Stubenrauch	60334	Sulzkaralm	61219	Tatscherhof	61302
Stuber	61316	Sulzrieglalm	61310	Tattermann	61241
Stübinggraben	*60603	Sulzthal	*61042	Tatzer	61024
Stübinggraben	60616	Sumperalm	61252	Tatzgern	60737
Stübler	60802	Sumperschlag	61741	Tatzgern	61728
Stübler	61608	Sundl	60904	Tauber	61619
Stübler	61742	Sunkenhuben	61103	Taubermichl	61601
Stüblergraben	60817	Sunki	61024	Tauchen	60451
Stüblergut	60906	Supper	61624	Tauchendorf	61407
Stübming	*60221	Suppersbach	60456	Taucher	60643
Stückelberg	60431	Suppi	61615	Tauerngold	61237
Stückleiten	61033	Süßegg	61509	Tauernhaus	61208
Stückler	60803	Süßegg	61518	Tauernwirt	60805
Stückler	61211	Süßmoar	61403	Taugger	60205
Stücklerhütte	60817	Sustgraben	61517	Täundl	60216
Studentalm	60208			Tauplitz	*61245
Studenzen	*60452	T		Tauplitzalm	*61245
Stügger	60219	Tachenberg	*61203	Taurer	60813
Stuhlbacher	60639	Tafernermaxl	61040	Taurer	61425
Stuhleck	61313	Tafnerhütte	60813	Taurerhütte	60820
Stuhleckblicksiedlung	61313	Tafnerhütte	60904	Tauscher	60810
Stuhlpfarrer	60819	Tag	61234	Tautenberg	60512
Stuhlpfarrerhütte	60819	Tagalm	61234	Tautendorf bei Fürstenfeld	*60512
Stuhlsdorf	60606	Tagbau Oberdorf	61601	Taverne	60741
Stummeralm	61220	Tagensdorf	*60425	Tax	60601
Stummernalm	61204	Tagensdorf	*60449	Taxner	61242
Stumpf	60653	Takern I	*61746	Taxwirt	61720
Stumpf	61619	Takern II	*61746	Tebrin	*61310
Stumpf	61621	Takernberg (2x)	61746	Techensdorf	*61014
Stumpf im Dorf	61606	Takerngraben	61746	Teibinger	60613
Stumpf in Berg	61606	Tal	*60220	Teibl	60742
Sturm	61010	Tal	61408	Teichalm	*61709
Sturm	61405	Talalm	61233	Teichalmhütte	61709
Sturmberg	61731	Talbauer	60623	Teichbauer	61006
Sturmerhütte	60801	Talentschgeralm	61417	Teichbauer	61409
Sturmoar	60801			Teichbauern	60731

Übersicht aller Siedlungsnamen

Teichbock	60607	Therme Loipersdorf	60509	Tinibauer	61306
Teichen (2x)	61105	Theussenbach	60320	Tinneralm	60215
Teicheneggalm	61101	Theußenegg	60422	Tipl	60646
Teichhaus	60738	Thien	*60445	Tipschern	*61225
Teichhof	60101	Thieneggberg (2x)	60445	Tipschern	*61240
Teichhüter	60607	Thierling	60423	Tirol	61312
Teichmeier	60601	Thöler	60909	Tirolerwirt	60801
Teichmühle	60218	Thoma	61720	Tirsch	61010
Teichschloss Lerchenreith	61207	Thomabauer	61610	Tirschenberg	60640
Teichsteffl	60326	Thomabauerhütte	61421	Tischler	60654
Teichweidl	60326	Thomajörg	60647	Tischler	61235
Teichwirt	61207	Thomamotti	60342	Tischlerhütte	60812
Teichwirt	61709	Thomanegg	60807	Tischlersiedlung	61210
Teigitschgraben	61625	Thomas	60801	Tischlerweber	61621
Teigitschwirt	61625	Thomasbauer	60651	Tischlerwirt	61019
Teipl	*60318	Thomasberg	60822	Tischlerwirt	61210
Teiplberg	60318	Thon	61105	Tischlmühle	61225
Temel	60301	Thondorf	60101	Titschenbacher	61240
Temmel	60211	Thondorf	*60611	Tixenberg	60439
Temmel	60301	Thoneben	*60645	Tobeitsch	61246
Temmel	61102	Thoneckhütte	61105	Tobelbad (2x)	60652
Tempelbauern	60716	Thonner	61203	Tobelbad	*60618
Tenegg	60820	Thonner	61232	Tober	*61736
Tengg	60629	Thonreit	61111	Tobiasalm	60906
Tengg	60810	Thörl	*60219	Tobis	*60324
Tennlerchen	60204	Thörl	61204	Tobisberg	*60324
Terenbachhütte	61608	Thörl	*61226	Tobisegg	*60326
Teringerhütte	61421	Thörlhütte	61238	Tocknerhütte	61405
Terz	60208	Thormann	60328	Toderberg	61037
Teschi	60610	Thorwartl	61506	Tödling	61751
Teschmühle	60423	Thuller	60219	Tödlinghof	61751
Testaler	60211	Thuller	60328	Tofferlegg	60443
Tetter	61237	Thullin	60202	Toiner	61206
Teufenbach	*60320	Thüring	60904	Toiner	61250
Teufenbach	*61432	Thüringer	61312	Töllach	*61102
Teufenbach	61742	Thurner	60616	Töllerer	61619
Teufenbacher	60639	Thurnhof	61411	Töllergraben	60209
Thaisl	60311	Tiefenbach	*60420	Tollinggraben	*61114
Thajagraben	61420	Tiefenbach	60511	Tomabauer	61316
Thal	*60221	Tiefenbach	60909	Tombach	*60336
Thal	*60648	Tiefenbacher	60203	Tomberg	60325
Thalbauer	61104	Tiefenbacher	61203	Tomberg	60333
Thalberg-Siedlung	60737	Tiefenbacher	61315	Tomerl	60313
Thalberger Schwaig	60721	Tiefenbachgraben	60203	Tomp	60730
Thalberghof	60901	Tiefenberg	60511	Tomurba	61425
Thaler	61103	Tiefenberg	61716	Ton	61741
Thaleralm	61103	Tiefenegger	61314	Tonawitz	61028
Thaleralmhütte	61104	Tiefengraben	61221	Tonerl	60332
Thalerhof	60208	Tiefental	60101	Toni im Eck	60645
Thalerhof	*60624	Tiefental	60635	Tonibauer	60610
Thalhamm	61213	Tiefentaler	60219	Tonibauer	61108
Thalheim	*60814	Tiefenthal	60445	Tonibauer	61304
Thaling	*60811	Tiefenwegen (2x)	61729	Tonibauer	61425
Thaling	*60814	Tiefernitz	*60436	Toniberg	60322
Thallein	61625	Tiefernitz	60653	Toniegg	60456
Thaller	61212	Tiefernitzberg	60436	Tonionalm	60207
Thann	*60809	Tiergarten Herberstein	60743	Tonleiten	60734
Tharbauer	60749	Tieschen	*61518	Tonner	61250
Thaisenberg	60407	Tillmitsch	61043	Tonner	61315
Theisinger	60801	Tillmitsch Links der Laßnitz	*61043	Tonnerhütte	61410
Theißl	60726	Tillmitsch Rechts der Laßnitz	*61043	Topenauer	60651
Theißlwirt	60645	Timmerer	60820	Töppach	61510
Themel	60811	Timmerl	61228	Torbauern	61707
Theodor-Karl-Holl-Haus	61245	Timmersdorf	*61116	Torfwerk	61201
Thermalbad Heilbrunn	61226	Timmlbauer	61236	Torhans	61620

Übersicht aller Siedlungsnamen

Torhof	60816	Treffning	*61103	Tschrepl	60321
Torlechner	61420	Tregist	61625	Tschuchnigg	60332
Törrisch	61604	Tregisttal	61601	Tschurl	61415
Tösch	61306	Treglwang	*61246	Tubayhütte	60802
Totes Gebirge	61215	Treitlerwirt	61615	Tuchmoaralm	61220
Totterfeld	60702	Tremmelbäck	61708	Tulleralm	60215
Totterfeld	60711	Tremmelberg	60913	Tullhof	60101
Totterhiesl	60653	Trendleralm	61102	Tullialm	60911
Tozler	61225	Trennstein	*61751	Tullingeralm	61101
Traboch	*61116	Treschmitz	*61222	Tulwitz	60649
Trabrennplatz Wildon	61047	Treshütte	61223	Tulwitzdorf	*60649
Trafleralm	61405	Tretter am Ofen	61434	Tulwitzviertl	*60649
Traföß	*60213	Tretter im Wald	61434	Tulzer (2x)	60212
Trag	*60315	Tretterhütte	61434	Tumpfer	60206
Tragberg	60602	Tribeinhütten	60207	Tunau	61024
Tragberg	60634	Triebel	60620	Tunauberg	61024
Tragl	60339	Trieben	*61247	Tünner	60205
Tragner	61415	Triebendorf	*61433	Tunzendorf	61224
Trahütten	*60338	Triebental	*60805	Türkbauer	60607
Trahütten-Zerstreute Häuser	60338	Triebentalhütte	60805	Türkl	60730
Trahütter	60321	Triebler	61428	Türlwandhütte	61236
Trahütter-Hütte	60321	Triml	61241	Turmbauer	61307
Traubach	*61307	Trinkaus	61009	Turnau	*60221
Traidlersberg	*61114	Trinkler	60308	Turnauer Alm	60221
Tränktörl	60721	Trippel	61305	Turner	60730
Tränktörlwirt	60721	Tristaler	60822	Turner	60818
Trappl im Egg	61314	Tritscher	61236	Turner	60906
Trasgner	61111	Trixen	60336	Turnhoferhütte	61421
Trassbergbau Gossendorf	60418	Trofaiach	*61117	Turning	61035
Traßnitz	*61314	Trofeng	61101	Turningberg	61035
Trasttal	61103	Trog	*60320	Turningtal	61035
Trattebner	61745	Trog	61707	Turrach	*61417
Tratten	60813	Trogbauer	60338	Turracherhöhe	61417
Tratten	61417	Troger	61108	Tuscher	61711
Tratten	61418	Troger	61241	Tuschleitner	61247
Tratten	61421	Trogerhäuser	60207	Tutschach	*60202
Tratten	61516	Trogerstiegelhütte	60207	Tutten	60738
Tratten	61518	Troghütte	61421	Tyrnau	*60650
Trattenbauer	60809	Troglenzenalm	61246	Tyrnauer Almhütte	60650
Trattenbauer	60904	Troiseckalm	60221		
Trattenhof	61422	Trojach	*61222	U	
Trattenmühle	61040	Troll	61733	Übelbacher Hütte	61410
Trattler	61426	Trollitsch	61030	Übelstein	*60204
Trattlerhütte	61430	Trölp	60639	Überfelder	61114
Trattner	60801	Trolp	61613	Überführer	61222
Trattner	60810	Tropbach	60609	Überländ	61305
Trattner	61422	Tropbach	61035	Überrandberg-Stellberg	60418
Trattner	61423	Tropfenbauern	60716	Überrandberg-Stellberg	60440
Trattner	61605	Tropper	60324	Übersbach	*60514
Trattnerhof	60645	Tröschmitzhütte	61229	Udelsdorf	60322
Trattnerhof	60817	Trössengraben	*60449	Udelsdorf	61024
Trattning	61103	Trössing	*61519	Uferleiten	61205
Trauner	60205	Trössingberg	61519	Ugendorf	*60912
Trauner	60804	Trötsch	60645	Uhlkeusche	60808
Trausdorf	60640	Trulpenberg	60449	Uitzmühle	60901
Trausdorfberg	60640	Trummer	60206	Ulibauer	61624
Traußnermühle	61005	Trummer	60628	Ullbauernhütte	60909
Trautenfels	*61235	Trummer	60653	Ullere	60307
Trautmannsdorf	*60453	Trummer	61238	Ulli	61601
Traxler	61428	Tschaggobier	61424	Ullibauer	61607
Treberer	61238	Tschauböck	61430	Ullihütte	61430
Trebian	61019	Tschepp	61417	Ullrichskapelle	61314
Treffentaler	60811	Tschonegger	61013	Ulmanner	61305
Treffling	61020	Tschrepl	60320	Ulrichkapelle	61714
Treffner	61201	Tschrepl	60308		

Übersicht aller Siedlungsnamen

Ulrichsberg	60302	Unterbuch	*60627	Unterer Reuter	61420
Ulrichsbrunn	60645	Unterbuch	*60702	Unterer Riegler	61744
Ulrichsbrunn	61716	Unterbuchberg	60512	Unterer Rosenbichler	61750
Ulrichsgraben	60203	Untenburg	*61235	Unterer Schaffer	60818
Ulrichskirche	61405	Untenburgfried	60416	Unterer Schlagbauer	61744
Ulz	61602	Untenburgstall	61033	Unterer Sorger	61602
Ulmühle	60620	Unterdissau	61708	Unterer Tollinggraben	61114
Umspannwerk-Eßling	61205	Unterdombach	*60702	Unterer Wassermann	61419
Umspannwerk-Zwaring	60658	Unterdorf (2x)	61403	Unterer Wurzwaller	61750
Unfallkrankenhaus	61105	Unterdorf	61206	Unterer Zisser	60814
Ungarvorstadt	60504	Untere Au	60221	Unterer Zisser	60735
Unger	60320	Untere Bodenhütte	60911	Unteres Halltal	60208
Ungerbach	61615	Untere Einöd	60818	Unteres Sandviertel	60735
Ungerbauer	60623	Untere Eiweggerhütte	60815	Unterebach	61406
Ungerberg	60447	Untere Fasserhütte	60813	Unterebach	*61016
Ungerberg	60511	Untere Feßnach	61423	Unterebach	*60908
Ungerdorf	*60422	Untere Galsterbergeralm	61234	Unterebach	*61710
Ungerdorf	60441	Untere Gfölleralm	61237	Unterebach	*61753
Ungerdorf	*61752	Untere Glattalm	61209	Unterebach	*60342
Ungerdorfberg	61752	Untere Haslau	61717	Unterebach	*60613
Ungerhof	61609	Untere Kalkgrube	60319	Unterebach	61006
Ungerlipp	60320	Untere Kalkgrube	60331	Unterebach	60334
Ungern	61107	Untere Karlhütte	61434	Unterebach	61211
Ungernkarner	61107	Untere Marktlerhütte	61428	Unterebach	61504
Ungersbacher	61303	Untere Neudeckalm	61232	Unterebach	60502
Ungersdorf	*60610	Untere Palfau	61230	Unterebach	*60435
Unherr	61209	Untere Plöschmitzalm	61241	Unterebach	*61102
Union Eisenerz Schihütte	60220	Untere Pussorhütte	61603	Unterebach	60425
Unitzgraben	60428	Untere Rettlhütte (2x)	61425	Unterebach	61013
Unter Göllmaier	60211	Untere Schupferalm	61232	Unterebach	61203
Unter der Alm	60719	Untere Schütt	61414	Unterebach	61012
Unter-Altebner	61228	Untere Stanz	61314	Unterebach	*61032
Unter-Bacher	61111	Untere Steinwenderalm	61237	Unterebach	*61729
Unter-Ebner	60203	Untere Stübbing	60221	Unterebach	*61235
Unter-Ellersbacher	61314	Untere Sundlhütte	60904	Unterebach	*61748
Unter-Fleissner	61314	Untere Vorderleitenhütte	60910	Unterebach	61748
Unter-Haider	60204	Untere Weitgaßalm	61232	Unterebach	61746
Unter-Kamper	60906	Untere Zeil	61744	Unterebach	61712
Unter-Leonhardsberger	61314	Untere Zwieflerhütte	61428	Unterebach	61305
Unter-Thaumerauer	61111	Unteredelstauden	60408	Unterebach	61037
Unter-Wölzer	60913	Unteredling	61421	Unterebach	61024
Unter-Zehenthofen	61314	Untereichegger	60908	Unterebach	61216
Unteraich	60211	Untereinhorn	60914	Unterebach	60327
Unteraichen	61723	Unterer Adambauer	61306	Unterebach	61504
Unteralp	*61314	Unterer Bacher	61408	Unterebach	*60420
Unteralpe	61422	Unterer Bergbauer	61711	Unterebach	61238
Unterau	61506	Unterer Blatterer	60818	Unterebach	61047
Unterauersbach	*60454	Unterer Bleiberg	61218	Unterebach	60819
Untenberg	60652	Unterer Brandl	61425	Unterebach	60325
Untenberg	61037	Unterer Brodl	61425	Unterebach	60729
Untenberg	*61222	Unterer Dissauer	61708	Unterebach	60606
Untenberg	61503	Unterer Eiwegger	60815	Unterebach	61745
Untenberg	61517	Unterer Ettinger	61408	Unterebach	61232
Untenberger	61239	Unterer Grabler	61754	Unterebach	*61033
Untenbergla	60327	Unterer Grasser	61420	Unterebach	61104
Untenbergla	*60339	Unterer Grill	61750	Unterebach	*61207
Untenberglen	61716	Unterer Hohegger	61741	Unterebach	61508
Untenbergler	61430	Unterer Kogler	61417	Unterebach	61508
Untenbergmann	60904	Unterer Lerchbacher	60819	Unterebach	60808
Unterbichl	60648	Unterer Lindenbauer	60730	Unterebach	60431
Unterbichlmaier	61216	Unterer Modriachwinkel	61614	Unterebach	60343
Unterbirker	60910	Unterer Moosbauer	61741	Unterebach	61502
Untebraunberger	61314	Unterer Paller	61711	Unterebach	60315
Unterebreinberg	60425	Unterer Pangasegger	61741	Unterebach	60429
Unterbründler	60204	Unterer Plenzner	60730	Unterebach	*61102

Übersicht aller Siedlungsnamen

Unterlaasen	61518	Unterstorcha	*60437	Veitbauer	61607
Unterlabill	*60434	Untertal	*60215	Veitenbauerhütte	61426
Unterlambach	61745	Untertal	*61237	Veitenthoma	60645
Unterlamm	*60455	Unterteipl	60318	Veitl	60904
Unterlammer	60203	Unterthal	60648	Veitl im Berg	61119
Unterlangegg	61742	Unterthann	60809	Veitlbauer	60637
Unterlanger	61241	Untertiefenbach	60420	Veitlbauer	61307
Unterlangleiten	60413	Untertiefenbach	*60744	Veitlbaueralm	61248
Unterlaufenegg	60302	Untertillmitsch	61043	Veitlenz	61419
Unterlaussa	*61248	Untertressen	*61215	Veitlhofsiedlung	61024
Unterleitschenbacher	60819	Unterwalchenegger	61314	Veitlwirt	60308
Unterlembach	60447	Unterwald	61119	Veitsberg	61108
Unterlengdorf	*61225	Unterwald	*61612	Veitsberg	61111
Unterlengdorf	*61240	Unterweißenbach	*60417	Veitsch	*61315
Unterlichtenegg	61316	Unterwieser	60904	Veitsch-Radex-Didier	61247
Unterliebsberger	60213	Unterwiltschi	60808	Veitschalmhütten	61315
Unterlimbach	*60718	Unterwinden	60811	Veitschbach	*61312
Unterlungitz	*60732	Unterwindhof	60645	Veitschberger	61305
Unterlupitsch	61204	Unterwinzenbach	60704	Veitschegger	61315
Unterlupitscheni	*61029	Unterwirthütte	60904	Veitscher Magnesitwerk	61315
Untermainsdorf	60331	Unterzeiring	*60811	Veitscher Magnesitwerke AG	60203
Untermayerhofen	60739	Unterzeiring	60813	Velden	61410
Untermoarhütte	60906	Unterzeiring	60820	Vetsbichl	*61243
Untermochl	61106	Unterzirknitz	60330	Vetterl	61409
Untermur	*60910	Unterzirknitz	*60422	Viehbergalm	61213
Unterneuberg	*60723	Unzberg	60822	Viertelfeistriz	*61707
Unterneudorf	*61733	Unzdorf	60809	Viertelsack	61605
Unterneurath	61019	Unzdorf	60818	Viktor-Larisch-Jagdhütte	61211
Unterneusetzberg	61508	Unzmarkt	*60822	Villmannsdorf	*61238
Unterort	*60220	Uray	61613	Villmannsdorf-Zerstreute	61238
Unterpichling	60809	Urbanbauer	60906	Häuser	
Unterpircha	61736	Urberbauer	61306	Virgilikirche	61210
Unterpirkhof	60330	Urberberger	61221	Vochera am Weinberg	*60307
Unterprätis	60741	Urberfranz	60316	Vochera an der Laßnitz	*60312
Unterprellerberg	60634	Urch	60301	Vocheraberg	60307
Unterpremsstätten	*60652	Urdler	60801	Vocheraegg	60307
Unterpretal	60424	Urender	61423	Vockenberg	60449
Unterpurkla	*61506	Urey	61619	Vockenberg	60713
Unterranzried	61028	Urgental	*60211	Vockenberg	*60743
Unterrettenbach	*61748	Urki	60313	Vockenberg	60744
Unterriedner	61229	Urlas	60426	Vockenberg	61409
Unterriegl	61745	Urlhütte	61417	Vockentalalm	61212
Unterrohr	*60727	Urscha	60602	Vogau	*61044
Unterrohrbach	61616	Urscha	*61725	Vogaumühle	61025
Unterrohrwasser	61108	Urschaberg	61725	Vogelbichler	60908
Unterrosenberg (2x)	61516	Ursprung	*60646	Vogelfänger	61221
Unterrossegg	60309	Ursprung	61207	Vogelsang	60739
Unterrossegg	61715	Ursprungalm	61232	Vögl	60904
Untersacherberg	60506	Ursprunger	61435	Voglbichl	61207
Untersafen	*60707	Ursprunghube	60821	Voisthalerhütte	60219
Untersafenberg	60707	Urtl	61751	Voitmann	60739
Untersalberg	60723	Utschgraben	60211	Voitsberg	*61625
Untersaler	61223	Utschmoar	60211	Volkersdorf	60634
Untersattel	61720	Utschmoaralm	60211	Vollant	61422
Unterschart	61403	Utschtal	*60211	Völlegg	*61708
Unterschein	61315			Völlegger	61708
Unterschirka	61020			Vollmayer	61024
Unterschönauer	60643			Voralpen	61230
Unterschwarza	*61512	Valent	61621	Vorau	*60745
Untersoboth	60332	Valenti	60342	Vorau	61248
Untersonnberg	61247	Vasold	60801	Vorauer Schwaig	60733
Unterspitz	*61502	Vasoldhütte	60815	Vorberg	*61203
Unterstang	60420	Vasoldsberg	*60653	Vorberg	61229
Untersteiner	60216	Vausulz	60403	Vorberg	61232
Unterstierhuber	60906	Veidlofner	61409	Vorberg	61236

V

Übersicht aller Siedlungsnamen

Vorberger	61252	Vorwerk	61207	Walchergraben	60603
Vorbichlerhube	60802	Vorwitzbrandl	60904	Walcherhütte	61109
Vorbichlerhütte	60817	Vorwitzhof	60904	Walchpeter	60623
Vorder Eben	61314	Voselbauer	61306	Wald	61207
Vorder-Tremmel	60913	Vötz	61746	Wald am Schoberpaß	*61119
Vorderbach	61420			Wald in der Weststeiermark	*60310
Vorderberg	60205	W		Wald in der Weststeiermark	*60320
Vorderberg	60409	WM-Siedlung	61242	Wald-Süd	60320
Vorderberg	60455	Waag	61104	Waldalm	61211
Vorderberg	61418	Waasen	61108	Waldau	60207
Vorderberg	61419	Waasen am Berg	*61517	Waldbach	60726
Vorderbuchrieser	60216	Waasenberg	61517	Waldbach	60747
Vorderdiesberger	60206	Wabnegg	60342	Waldbach	61304
Vordere Ebneralm	60802	Wach	61010	Waldbauer	60221
Vordere Eßling	61205	Wachenberg	61425	Waldbauer	60308
Vordere Gartlerhütte	61405	Wachenberg	61428	Waldbauer	61315
Vordere Glein	60909	Wachlinger	61214	Waldbauer	61428
Vordere Grießerhütte	61428	Wachmüller	61111	Waldbauer	61431
Vordere Kurz	60819	Wachner	60603	Waldbauer	61623
Vordere Mörsbachalm	61209	Wachter	60906	Waldbauer	61714
Vordere Neualm	61220	Wachterhütte	60815	Waldbaueralm	61605
Vordere Pöllau	61425	Wackenberger	61307	Waldblasl	60735
Vordere Rachau	60909	Wagenbach	*60705	Walddörfel	60749
Vordere Roßalmhütte	61434	Wagenbänkalm	61247	Waldfrieden	61237
Vordere Seehütte	60308	Wagenbauer	61307	Waldfuchs	60703
Vordere Sommeralm	60802	Wagenbauer	61704	Waldgraben	61204
Vordere Striegleralm	61220	Wagenbauerhube	60909	Waldgregor	60313
Vordere Trattenbauerhütte	61405	Wagendorf	*60717	Waldhansl	60723
Vorderer Ebner	60802	Wagendorf	*61036	Waldhansl	60729
Vorderer Ferchl	61415	Wagendorfer Haide	60717	Waldhansl	61731
Vorderer Krahberger	61237	Wagenhals	60739	Waldhäuser	60716
Vorderer Sommer	60802	Wagenhofer	61750	Waldhäuser	60750
Vorderer Sonnleitner	60904	Wagenhoferberg	60438	Waldhäuslalm	61237
Vorderer Winkler	61408	Wagenweis	60814	Waldheim	61430
Vorderes Sattental	61234	Wagerberg	*60748	Waldheimatsiedlung	61741
Vordergoferalm	61201	Wagerbergberg	60748	Waldheimhütte	60808
Vorderhütten	61417	Wagersbach	*60653	Waldherrhube	60812
Vorderkoglbauer	61301	Wagersfeld	*60653	Waldhof	60601
Vorderkulm	61740	Wagna	*61045	Waldhof	60603
Vorderlainsach	*61113	Wagner (2x)	60320	Waldhof	60744
Vorderlammer	60206	Wagner	60305	Waldhof	61425
Vordernbachalm	61215	Wagner	60749	Waldhof Mara	60707
Vordernberg	*61118	Wagner	60818	Waldhütter	61038
Vorderschönberg	61429	Wagner	61306	Waldjeitler	60708
Vordersdorf	*60343	Wagner	61512	Waldjosl	60332
Vordersieding	60803	Wagner	61733	Waldkeuschler	61612
Vordertriebental	60805	Wagner-Jokl	60721	Waldleiten	61746
Vorderwald	61220	Wagnerberg	60428	Waldlenz	60610
Vorderzwiesel	61248	Wagnerhiasl	61621	Waldlex	61623
Voregg	61017	Wagnerhiesl	60617	Waldprecht	*61517
Voregg	61033	Wagnermühle	60421	Waldrand	61236
Vorlasseralm	60911	Wagnerpeter	60339	Waldrandsiedlung	60218
Vorlobming	61115	Wagnersimerl	60617	Waldrandsiedlung	60902
Vormacherhütte	60817	Wagnitz	*60608	Waldreindl	61708
Vornholz	*60746	Waidhoflehen	61208	Waldried	61037
Vorort	61048	Waisenegg	*61754	Waldsäge	60904
Vorstadt (2x)	60630	Waisenschmied	61708	Waldsberg	*60433
Vorstadt	60609	Walberer	60810	Waldschach	*61033
Vorstadt	*61414	Walch	61109	Waldschneider	61751
Vorstadt	61422	Walchbauer	61614	Waldschule	61306
Vorstadt	61724	Walchen	61228	Waldschuster	61515
Vorstatt	60414	Walcher	61109	Waldschuster	61624
Vorstatt	61208	Walcher	61236	Waldsdorf	60648
Vorwald	61119	Walcheralm	61236	Waldsdorfberg	60648
Vorwald Siedlung	61119			Waldseppel	60708

Übersicht aller Siedlungsnamen

Waldsiedel	60207	Wasendorfer-Hube	60812	Wegbauer	61305
Waldstein	*60603	Wasenhof	61514	Wegbauer	61745
Waldsteinbauer	60308	Wasmoar	60913	Wegenhart	61308
Waldtoni	60642	Wasnerin	61207	Weger	61408
Waldtoni	61707	Wasserbauer	61312	Wegerer	60213
Waldtonihütte	61708	Wassergraf	60220	Wegerer	60906
Waldviertel	60705	Wasserleiter	60821	Wegger	61613
Waldweber	61612	Wasserleith	*60911	Weggersiedlung	61609
Waldweg	60216	Wassermann	60310	Weghof	60719
Waldwiedner	61612	Wassermann	61426	Weghofer	60730
Walfersam	60209	Wasserriedelhütte	61251	Weghofer	61722
Walkersdorf	*60511	Wasserstatt	61743	Weglenz	61610
Walleiten	60710	Wassertal	61306	Wegscheid	*60207
Wallersbach	60822	Wasserwerk	60608	Wegscheid	61118
Wallfahrtsort Mariatrost	60101	Graz-Feldkirchen		Wegscheid	61755
Wallgraben	60714	Wasserwirthütte	60909	Wegscheider	60610
Wallhütten	61703	Wassgötter	61610	Wegscheider	60908
Wallner	60818	Wastl	60721	Wegscheider	61435
Wallneralm	60904	Wastl am Eck	60816	Wegscheidhütte	61248
Wallnerberg	61739	Wastlbauer	60211	Wegscheidjager	60803
Wallnerberg	61740	Wastlbauer	61306	Wegscheidjagerhütte	60803
Wallnerhütte	61430	Wastlbauer	61307	Wehrhofalm	61237
Wallnermühle	60627	Wastlbauer	61736	Weichbold	61226
Walpurghof	61113	Wastlbauerhütte	60803	Weichselboden	*60207
Walstern	*60208	Watschallerhütte	61417	Weidalm	61210
Waltenbach	61110	Watschallerkapelle	61417	Weidenbach	60340
Waltendorf	61723	Watzenbachergraben	60909	Weidengraben	60417
Walteralm	61115	Watzenbacherhütte	60909	Weidengraben	60456
Waltersdorf	*60806	Watzendorf	61407	Weiderbauer	61728
Waltersdorf in Oststeiermark	*60748	Waucher	61037	Weidhütte	61406
Waltersdorfberg	60748	Waxegger	60645	Weidlgraben	60326
Waltersgraber	61732	Waxenegg	60410	Weierhof	61408
Walthütte	61405	Waxenegg	60443	Weiermüller	61108
Waltra	*60448	Waxenegg	60645	Weigant	60906
Walz	60328	Waxenegg	61732	Weigl	60610
Walzkogelhütte	61604	Waxenegghütte	61312	Weiglhofer	61728
Wampl	61720	Waxhof	61754	Weiglmoar	61115
Wandau	61104	Waxhofsiedlung	61754	Weiglmoaralm	61115
Wandaubauer	61104	Waxriegelhaus	61304	Weiker	61306
Wanderberg	60455	Weber	60209	Weikner	61315
Wandl	61013	Weber	61030	Weinbacher	61624
Wandritsch	61421	Weber	61221	Weinberg	60406
Wanggraben	61033	Weber	61230	Weinberg	60448
Wanglerhube	61115	Weber	61316	Weinberg	60511
Wannersdorf	*60610	Weber	61410	Weinberg	60654
Wanterle	61314	Weber	61603	Weinberg	*60734
Wappensteinhammer	60219	Weberbauer	60311	Weinberg	61710
Warbach	*60810	Weberbauer	60321	Weinberg	61718
Warnagel	60220	Weberbauer	60338	Weinberg an der Raab	*60421
Warnblick	60302	Weberbauer	61729	Weinberger	60207
Wartbauer	60615	Weberbauer	61203	Weinberggraben	60426
Wartberg	60711	Weberbauer	60707	Weinburg am Saßbach	*61520
Wartberg im Müürztal	*61316	Weberbauer	61754	Weinegg	60430
Warteckalm	61206	Weberbauer	61754	Weingartsberg	61601
Wartegg	60410	Weberbauer	61711	Weingraberleiten	60456
Warter	61232	Weberbauer	60721	Weingruber	60819
Warterdorf	61232	Weberbauer	61001	Weingrubersiedlung Ost	60819
Warth	60439	Weberbauer	61617	Weingrubersiedlung West	60819
Wartinger	61602	Weberbauer	60101	Weinhappl	60617
Wartkogel	60615	Weberbauer	61024	Weinitzen	*60654
Wäschen	61735	Weberbauer	61221	Weinkräutl	61105
Wascher	61608	Weberbauer	60816	Weinleiten	61009
Wascherjakl	61612	Weberbauer	60812	Weinmeister	61238
Waschl	61217	Weberbauer	60651	Weinseißmühle	60503
Wasendorf	*60804	Weberbauer	60733	Weinzettl	*60604

Übersicht aller Siedlungsnamen

Weinzettlberg	60604	Weninger	60904	Wiederlechner	61223
Weirer	60636	Wenireith	*60711	Wiedmann	61408
Weislhube	61238	Wenisbuch	60101	Wiedner	60342
Weislmoar	61103	Wenischgraben	60820	Wiedner	61408
Weisofner	61422	Wenningeralm	60215	Wiedner	61619
Weiß	60203	Wentneralm	61211	Wiedneralm	61619
Weißalm	60207	Wenzelhütte	61416	Wiegen	61401
Weißeggerhof	60613	Wenzl	60301	Wiel	*60342
Weißenbach	60218	Wenzl	61416	Wieland	60208
Weißenbach	*60456	Werber	60213	Wielandhütte	61229
Weißenbach	60726	Werndorf	*60655	Wielandsiedlung	60809
Weißenbach	60747	Wernersdorf	*60340	Wiefresen	60342
Weißenbach	61207	Weß	61602	Wielitsch	*61003
Weißenbach	*61217	Wessenkarhütte	60805	Wiendl	61613
Weißenbach	61422	Weßrupp	61605	Wiener	61611
Weißenbach an der Enns	*61248	Weßveit	61602	Wiener	61751
Weißenbach bei Liezen	*61249	Westriedlung	60655	Wiener Vorstadt	*60204
Weißenbachalm	61207	Wetterinalm	60207	Wiener-Lehrer-Hütte	61310
Weißenbachegg	60441	Wetterinalm	61310	Wienern	61215
Weißenbachegg	60456	Wetterkreuz	60602	Wierberg	60403
Weißenbacheralm	60215	Weterradarstation	61407	Wierberg	60404
Weißenberg	61103	Zirbitzkogel		Wiersdorf	*61516
Weißenberg	61517	Wettmannstätten	*60341	Wiersdorfberg	61516
Weißenböck	60735	Wetzawinkel	*61719	Wies	*60343
Weißensteiner	61717	Wetzelberg	60719	Wiesalm	61213
Weißensteinhütte	60801	Wetzelberg	61740	Wiesberg	60723
Weißgötter	61623	Wetzelsberg	60818	Wiesberg	61018
Weißhappel	60802	Wetzelsdorf	*60401	Wiesbüchel	60418
Weißheim	61016	Wetzelsdorf bei Jagerberg	*60422	Wiesein	60450
Weißkirchen in Steiermark	*60823	Wetzelsdorf in der	*60334	Wieselalmhütte	60651
Weite Alm	61410	Weststeiermark		Wieselsdorf	*60324
Weitenbichl	61407	Wetzelsdorfberg	*60334	Wiesen	61425
Weitendorf	*61046	Wetzl	61421	Wiesenbauer	60738
Weitersfeld an der Mur	*61512	Weybach	60456	Wiesenbauer	61239
Weiterstauden	60602	Weyer	60610	Wiesenbauer	61313
Weitgasser	61232	Weyer	60711	Wiesenbauer	61408
Weitzerbauer	61714	Weyern	*60914	Wiesenberg	60420
Weixelbaum	*61502	Weyern	61213	Wiesenberg	60447
Weixelberg	60336	Weyrer	61418	Wiesenblas	60607
Weixelberg	60712	Wibner	60645	Wiesengelter	60818
Weixelberg	61048	Wick	61016	Wiesengraben	60456
Weiz	*61755	Wickl	61211	Wiesenhof	60656
Weizberg	60647	Widderhofer	60749	Wiesenhof	60707
Weizberg	61755	Widenegger	61717	Wiesenhöf	*60721
Weizeben	61720	Widenwinkel	61716	Wiesenhof	60735
Weizenbichler	60203	Widerbauer	61717	Wiesental	60653
Weizentaler	60213	Wieden	*60329	Wiesenthal	60403
Weizer Greith	61731	Wieden	60401	Wiesenhirt	60607
Weizer Zeil	61731	Wieden	61221	Wieser	60215
Weizerberg	61717	Wieden	*61222	Wieser	60302
Weizerzeil	61731	Wieden	*61301	Wieser	60629
Weizklamm	61720	Wieden	61415	Wieser	60802
Welaß	61009	Wieden	61517	Wieser	60812
Wellinggraben	61019	Wieden	61720	Wieser	60821
Welsberg	60336	Wieden	61722	Wieser	60904
Welsdorf	60514	Wieden-Klausen	*61517	Wieser	60909
Welserbauer	61205	Wiedenanger	61746	Wieser	61119
Wendelbauer	61607	Wiedenbauer	60730	Wieser	61236
Wendl	61611	Wiedenbauer	61750	Wieser	61237
Wendlleiten	60648	Wiedenberg	60216	Wieser	61315
Wendner	60904	Wiedenberg	61703	Wieser	61419
Weng	61316	Wiedenegger	61722	Wieseralm	60610
Weng im Gesäuse	*61250	Wiedenhofer	61754	Wieseralm	61237
Weniggleinz	*60341	Wiedenwald	60508	Wieserhütte	60818
Wenigzell	60749	Wiederer	60205	Wieserhütte	60904

Übersicht aller Siedlungsnamen

Wieserhütte	60906	Windhof	*60645	Winterleiten	*60808
Wiesersiedlung	60610	Windhof	61701	Winterleitenhütte	60812
Wiesersiedlung	60819	Windhof	61710	Winterreither	61749
Wieshöfe	60504	Windhofer	61754	Winzenbach	60704
Wieshuber	60908	Windisch	61612	Winzenberg	60723
Wieskreuzkapelle	61422	Windischberg	61108	Winzendorf	*60738
Wieslechner (2x)	61237	Windischbühel	*61102	Winzendorf-Zerstreute	60738
Wiesmüller	60902	Windischfastl	60310	Häuser	
Wiesner	61203	Windischhansl	60654	Winzenhof	60707
Wiesner	61403	Windischpeter	60653	Wipfelbauer	60808
Wiesner	61424	Windleitner	61232	Wipfing	60641
Wiesner in Hinteregg	61434	Windorf	*60633	Wipfler	61607
Wiesner in Sonnleiten	61434	Winkel	60321	Wippach	61033
Wiesnerhütte	61434	Winkel	60648	Wippelsach	61013
Wiesreiter	60209	Winkel	61229	Wirt am Pichl	61420
Wiessberger	60703	Winkel	61419	Wirt am Stein	61408
Wild	61709	Winkel	61508	Wirt in Reising	60610
Wildalmhütte	60815	Winkelberg	60422	Wirtalm	60211
Wildalpen	*61251	Winkelberger	60735	Wirtbartl	60342
Wildbach	60302	Winkelhöf	60743	Wirth	60816
Wildbachberg	60302	Winkelrössl	61605	Wirthhütte	60811
Wildbachberg	60307	Winkelschleifer	61602	Wirthütte	61415
Wildbachdorf	60302	Winkelviertel	60730	Wirthütte	61418
Wildbachhütte	61234	Winkl	*60209	Wirtler	61229
Wildbachhütte	61417	Winkl	60726	Wirtpoldl	60725
Wildbad Einöd	*61401	Winkl	61108	Wirtshaus Dorferhütte	61428
Wildenseealm	61204	Winkl	61213	Wirtshaus Strutz	60342
Wildenseehütte	61204	Winkl-Boden	*60729	Wirtshaus Zur Weißen Wand	61237
Wildinghütte	60811	Winklbauer	60708	Wirtshaus am Badensee	61222
Wildon	*61047	Winklbauer	61720	Wirtshaus am Straßegg	60203
Wildoner Berg	61047	Winklberg	60447	Wirtslehen	61229
Wildwiesenhof	61728	Winkler	60203	Wisiakmühle	61512
Wilfersdorf	*61727	Winkler	60311	Wißmanngut	61249
Wilfersdorfberg	61727	Winkler	60610	Witscheinberg	61028
Wilfing (2x)	60307	Winkler	60721	Wittaler	60610
Wilfing	60733	Winkler	60820	Wittgruberhof	61707
Wilfing	60812	Winkler	60822	Wittmannsdorf	*61516
Wilfing	60816	Winkler	61006	Wöbling	60628
Wilfing	60908	Winkler	61205	Woboth	60414
Wilfinghütte	60911	Winkler	61234	Woch	60313
Wilfling	61403	Winkler	61245	Wochenendsiedlung	61741
Wilhelm	61610	Winkler	61306	Wocki	61024
Wilhelmerhütte	61109	Winkler	61307	Wodl	61304
Wilhelmhütte	61223	Winkler	61409	Woferlbauer	60819
Wilhelmsdorf	*60433	Winkler	61423	Woff	60645
Willemshofer	61708	Winkleralm	61241	Woger	60332
Willersberger	61119	Winkleralm	61417	Wohlfahrter	61415
Willersdorf	*60642	Winklerhütte	60803	Wohlfahrter	61429
Willhuber	60913	Winklerhütte	61421	Wohlmuther	61119
Willingsbauer	61711	Winklern	*61208	Wohlsdorf	*60341
Wimm	61204	Winklern bei Oberwölz	*61434	Wohngraben	61706
Wimml	61408	Winklgraben	60447	Wohnsiedlung Bergl	60428
Wimpffenalm	60906	Winter	61221	Wöhrand	61431
Wind	61208	Winteralm	61221	Wöhrrer	61217
Windbacher	61237	Winterbauer	60645	Wöhry	61248
Windberg	61407	Winterdorf	61747	Wöhry	61251
Windberger	60820	Winterer	61237	Wöhry	61434
Windberger	60821	Winterer	61313	Wöhryhütte	61434
Windbichl	60716	Wintergrabenstüberl	61207	Woissegger	61314
Winden	*60811	Wintergut	61223	Woith	60429
Windgruber	60822	Winterheller	61108	Wolf	60318
Windhab (2x)	61731	Winterhof	61119	Wolf	60736
Windhaber	61741	Winterhöh	61251	Wolf	60904
Windhag	61734	Winterhütte	61430	Wolf	61017
Windhagen	60314	Winterleiten	60610	Wolf am Egg	60616

Übersicht aller Siedlungsnamen

Wolfbauer	61219	Wöllmiß	61602	Zachnigg	61032
Wolfbauer	61306	Wollschlager	60607	Zahenhofer	61732
Wolfbauer	61307	Wollsdorf	60626	Zaiser	61423
Wolfbauer	61620	Wollsdorf	*61753	Zaiserhütte	61423
Wolfegg	61724	Wollsdorferegg	*61701	Zamberg	61227
Wolfegg	61742	Wörenbacher	61315	Zangel	60214
Wolfegger	61425	Wörgand	60803	Zanglberg	60428
Wölferberg	*61048	Wörschach	*61252	Zanitzen	*60808
Wölfersbach	61107	Wörschachberg	61252	Zanitzschmied	60808
Wölfersberg	61722	Wörschachwald	61235	Zapf	61315
Wolfgang	60601	Wörschachwalderhof	61235	Zapflhütte	60817
Wolfger	61106	Wörth	*60405	Zapflmühle	61604
Wolfgraben	60309	Wörth	60613	Zaraberg	61509
Wolfgraben	60405	Wörth an der Lafnitz	*60750	Zartlerberg	61716
Wolfgraben	60416	Wörth bei Kirchberg an der	*60426	Zaschenbauer	61305
Wolfgrub	*60708	Raab		Zattach	61730
Wolfgruben	60343	Wörthgraben	60445	Zauchen	*61226
Wolfgruben	*61106	Wotscha	61405	Zauneralm	61212
Wolfgruben	61721	Wotschibauerhütte	61405	Zauneralm	61220
Wolfgruben	61747	Wucherer	60213	Zaunstein	*60627
Wolfgruben b.Sankt Ruprecht	*61747	Wuggau	61024	Zechner	60819
a.d.Raab		Wuggitz	*60313	Zechner	61402
Wolfgruben bei Gleisdorf	*61721	Wuitz	61431	Zechner	61418
Wolfgruber	60220	Wultsch	60716	Zechner	61421
Wolfgruber	60746	Wundersamer	61225	Zechner	61435
Wölfling	61238	Wundsam	61020	Zechner im Grund	60809
Wölfl	60342	Wundschuh	*60656	Zechneralm	61115
Wölfl	61013	Wünschendorf	*61719	Zechnerhube	60819
Wolflauf	60510	Würfelbauer	60820	Zechnerhube	61709
Wolfleiten	61517	Würflingerhütte	61417	Zechnerhütte	61402
Wolfleiten	61519	Wurm	60216	Zechnerhütte	61417
Wölfler	60217	Wurm	61316	Zechnerhütte (beim	61421
Wölfler	60803	Wurstl	61604	Marbachgraben)	
Wölfler	61429	Würzelberg	60626	Zechnerhütte(oberhalb	61421
Wolfn	61209	Wurzer	60724	d.Lorenzenbachs)	
Wolfnalm	61209	Wurzer	61610	Zechnersiedlung	60819
Wolfram	61114	Wurzerhütte	61430	Zedlschneider	60326
Wolfram	61421	Wurzing	61040	Zehensdorf	*61510
Wolframhütte	61421	Wurzingerhof	61501	Zehensdorfberg	61510
Wolframhütte Bergla	60327	Würzl	61304	Zehentbauerwirt	60626
Wolfsbachau	*61248	Wuschan	*60658	Zehentberg	60653
Wolfsbacher	61109	Wüsterschmied	60906	Zehenthof	60435
Wolfsbacher-Hochalm	61219	Wutschdorf	*61035	Zehenthof	60645
Wolfsbacher-Niederalm	61219	Wutschenberg	60313	Zehenthöf	60733
Wolfsbacherhütte	61109	Wutschinger	60204	Zehendorf	*60341
Wolfsberg	60456	Wutschning	60313	Zeierling	*60305
Wolfsberg im Schwarzautal	*61048	Wutti	60313	Zeierlinger Gleinz	60305
Wolfsbichl	60514	Wutti	61006	Zeil	61741
Wolfsgaben	60612	Wutzl	60724	Zeil	61745
Wolfshuber	61625	Wutzlviertel	60724	Zeil bei Pöllau	*60723
Wolfsteinhütte	61211	Wuzl	61307	Zeil bei Stubenberg	*60743
Wolga	61753	Wuzl	61606	Zeilbauer	60746
Wölger	61216			Zeilbauer	61314
Wölgeralm	61219	Z		Zeilbauer	61744
Wölkart	61613	Zabernegg	60334	Zeilerviertel	*60742
Wolkersdorf	61103	Zach	60101	Zeilfranzl	60743
Wölkert	61602	Zach	60315	Zeiringer	61219
Wöll	*60818	Zach	60822	Zeiringgraben	*60813
Wolleschnigg	61010	Zach	61109	Zeiritz	61105
Wöllgraben	60818	Zach	61222	Zeischgl	61424
Wölling	61703	Zach	61612	Zeiselbauer	60729
Wölling	61733	Zachbartl	61733	Zeiser	61229
Wöllinger	60651	Zachbauer	60316	Zeisner	61111
Wöllingergraben	60203	Zachbauer	61307	Zeissenberg	61227
Wöllmerdorf	*60809			Zeißmannhütte	61608

Übersicht aller Siedlungsnamen

Zelko	60339	Zirbisegger (2x)	60203	Zwain	60214
Zeller	61102	Zirbitzkogelhaus	60810	Zwanzen	60221
Zeller	61305	Zirkerhütte	61425	Zwanzenbichl	61104
Zellhof	60610	Zirkl	60628	Zwanzer	61602
Zelligreis	61006	Zirknitz	*60330	Zwanzleitner	60221
Zelting	*61514	Zirknitzberg	60330	Zwaring	*60658
Zeltweg	*60824	Zirma	60342	Zwatzhütte	61430
Zelzer	61240	Zirnitz	61216	Zwertlesgraben	61315
Zementfabrik	60632	Zirri	61605	Zwetschkenberg	60456
Zenfreiter	61223	Zirting	61225	Zwetti	60301
Zenfreut	61205	Zirtschner	61416	Zwettler	60216
Zensmühle	60341	Zisleralm	61251	Zwickl	61030
Zenz	60615	Zisterzienserstift Neuberg	61312	Zwickl	61313
Zenzbauer	61607	Zisterzienserstift Rein	60607	Zwicklbauer	61307
Zenzbauer	61619	Zistl	60802	Zwiegrabenhütte	61101
Zenzhütte	61430	Zistl	60815	Zwieselbauer	61743
Zenzjörg	61001	Zistl	60820	Zwieselhütten	61711
Zepfendorf	61717	Zitoll	60603	Zwikel	61306
Zerlach	*60456	Zitzenbach	60822	Zwirtnersee	61223
Zerner	60206	Ziziberg	60325	Zwölmoarhütte	61619
Zettlerhütte	61209	Ziziberg	60334		
Zettling	*60657	Zlaim	61215		
Zeutschach	*61435	Zlatten	*60213		
Zidritz	61109	Zlattengraben	60213		
Ziegel	61508	Zleimalm	61226		
Ziegelberg	61001	Zlem	*61235		
Ziegelberg	61712	Zmöllach	*61115		
Ziegelofen	60804	Zmöllhube	61103		
Ziegelwerk Gleinstätten	60336	Zmug	60338		
Ziegenberg (2x)	60511	Zmurk	60301		
Ziegenburg	61311	Zoaser	60814		
Ziegenreith	60511	Zoaser	61413		
Ziegler	60607	Zöberer Alm	60219		
Ziegler	61303	Zöbing	*61746		
Ziegler	61520	Zobold	61429		
Zieglerwirt	61020	Zöbriach	60219		
Zielberg	61421	Zöger	60904		
Zieregg	*61003	Zöhner	60801		
Zierer	61223	Zöhner	61013		
Ziery (2x)	61602	Zöhregraben	60419		
Zieselhof	61732	Zoighütte	60818		
Ziesmoar	61212	Zollamt	61039		
Zimitzalm	61215	Zöllerhütte	60610		
Zimmermannhütte	61302	Zollhaus	60301		
Zimmerpeter	61015	Zollhaus	60313		
Zinetzegg	60456	Zollhütte	61024		
Zink	60610	Zölling	61516		
Zink	61046	Zollwachhütte	60301		
Zink	61745	Zonegg	61024		
Zinkhof	61708	Zoppolten	60421		
Zinkl	60706	Zornpeter	60602		
Zinnesbauer	60313	Zörweg	61220		
Zinödlbauer	61239	Zöscher	61314		
Zinödlbaueralm	61239	Zöscher	61316		
Zinödlhütte	61219	Zösenberg	60654		
Zinsberg	60424	Zosseggalm	61219		
Zinsegg	60454	Zötler	60904		
Zinsenhöf	60749	Zötsch	61720		
Zintoner	60203	Zuckenhutgraben	60203		
Zintonergraben	60203	Zugtal	*60813		
Zipfbauer	61732	Zum Guten Hirten	60213		
Zipfveit	61225	Zunz	61010		
Ziprein	*60425	Zur Kainach	60604		
Zirbenwaldhütte	60810	Zuri	60616		
Zirbenwirt	61424	Zutrum	61306		



AN HANG

Änderungsverzeichnis

**ÄNDERUNGEN IN DER VERWALTUNGSGLIEDERUNG
VOM 15.5.1991 - 1.1.2001**

1a. Grenzänderungen von Gemeinden

Kenn- ziffer	von der Gemeinde an die Gemeinde	Politischer Bezirk (Gerichtsbezirk)	Änderungen	Neuer Stand	Gesetzliche bzw. amtl. Grundlagen
			Gebäude- Einw.	Gebäude- Einw.	
am 15.5.1991					
MIT 1.1.1999					
608 11	Oberkurzheim	Judenburg (Judenburg)		176 - 732	LGBL. STM. Nr. 103/1999
608 24	Pöls	Judenburg (Judenburg)	1 - 4	740 - 3.076	
MIT 1.1.2000					
611 14	Sankt Peter-Freienstein	Leoben (Leoben)		682 - 2.516	LGBL. STM. Nr. 073/1999
611 02	Gai	Leoben (Leoben)	1 - 1	525 - 1.566	

1b. Grenzänderungen von Gemeinden nach Ortschaften

Kenn- ziffer	von der Gemeinde Ortschaft	Kennziffer	an die Gemeinde Ortschaft
MIT 1.1.1999			
608 11	Oberkurzheim Oberkurzheim Nr. 3	608 14	Pöls Gusterheimweg Nr. 1
MIT 1.1.2000			
611 14	Sankt Peter-Freienstein Hessenberg, Edlingerstraße Nr. 17d	611 02	Gai Edling, Edlingerstraße Nr. 17d

2a. Änderungen der Bezeichnungen - Verleihung der Bezeichnung STADT

Kenn- ziffer	Gemeinde	im Politischen Bezirk	in Kraft seit	Gesetzliche bzw. amtl. Grundlagen
612 07	Bad Aussee	Liezen	01.01.1994	LGBL. STM. Nr. 114/1993
612 47	Trieben	Liezen	30.06.1996	LGBL. STM. Nr. 042/1996

2b. Änderungen der Bezeichnungen - Verleihung der Bezeichnung MARKT

Kenn- ziffer	Gemeinde	im Politischen Bezirk	in Kraft seit	Gesetzliche bzw. amtl. Grundlagen
610 13	Großklein	Leibnitz	01.07.1991	LGBL. STM. Nr. 045/1991
603 18	Lannach	Deutschlandsberg	01.07.1994	LGBL. STM. Nr. 045/1994
610 21	Lebring-Sankt Margarethen	Leibnitz	01.07.1994	LGBL. STM. Nr. 044/1994
602 19	Thörl	Bruck an der Mur	01.09.1994	LGBL. STM. Nr. 046/1994
606 48	Thal	Graz-Umgebung	01.01.1995	LGBL. STM. Nr. 104/1994
614 10	Mühlen	Murau	01.01.1995	LGBL. STM. Nr. 105/1994
616 02	Edelschrott	Voitsberg	01.01.1995	LGBL. STM. Nr. 075/1994
613 12	Neuberg an der Mürz	Mürzzuschlag	01.09.1996	LGBL. STM. Nr. 051/1996

617 48	Sinabelkirchen	Weiz	01.09.1997	LGBL. STM. Nr. 053/1997
610 48	Wolfsberg im Schwarzautal	Leibnitz	01.01.1998	LGBL. STM. Nr. 067/1997
615 10	Mettersdorf am Saßbach	Radkersburg	01.01.1998	LGBL. STM. Nr. 079/1997
607 15	Kainbach	Hartberg	01.07.1998	LGBL. STM. Nr. 054/1998
615 18	Tieschen	Radkersburg	01.08.1998	LGBL. STM. Nr. 049/1998
611 10	Niklasdorf	Leoben	01.10.1998	LGBL. STM. Nr. 061/1998
610 18	Kaindorf an der Sulm	Leibnitz	01.05.1999	LGBL. STM. Nr. 039/1999
611 14	Sankt Peter-Freienstein	Leoben	01.07.1999	LGBL. STM. Nr. 059/1999
606 28	Laßnitzhöhe	Graz-Umgebung	01.08.1999	LGBL. STM. Nr. 040/1999
602 11	Oberaich	Bruck an der Mur	01.09.1999	LGBL. STM. Nr. 072/1999
610 36	Sankt Veit am Vogau	Leibnitz	01.09.1999	LGBL. STM. Nr. 060/1999
606 35	Raaba	Graz-Umgebung	01.01.2000	LGBL. STM. Nr. 100/1999
606 04	Dobl	Graz-Umgebung	01.07.2000	LGBL. STM. Nr. 039/2000

3. Änderungen bzw. Festlegungen von Gemeindenamen

Kenn- ziffer	Früherer Name	Neuer Name (Die Gemeinde liegt im Politischen Bezirk)	in Kraft seit	Gesetzliche bzw. amtl. Grundlagen
610 10	Glanz	Glanz an der Weinstraße (Leibnitz)	01.01.1994	LGBL. STM. Nr. 111/1993
607 16	Kleinschlag	Eichberg (Hartberg)	01.01.1999	LGBL. STM. Nr. 087/1998
606 23	Kainbach	Kainbach bei Graz (Graz-Umgebung)	01.06.2000	LGBL. STM. Nr. 045/2000

4. Gemeindezusammenlegungen

Neue Gemeinde		errichtet aus den Gemeinden			
Kenn- ziffer	Name	Gebäude-Einw. am 15.5.1991	Kenn- ziffer	Name	Gebäude-Einw. am 15.5.1991

MIT 1.1.1992 LGBL. STM. Nr. 111/1991

PB Graz-Umgebung
(GB Frohnleiten)

606 10	Frohnleiten	1.483 - 6.841	606 10	Frohnleiten	1.040 - 5.095
			606 38	Rothleiten	443 - 1.746

**ÄNDERUNGEN IN DER VERWALTUNGSGLIEDERUNG
vom 2.1.2001 - 1.11.2004**

1a. Grenzänderungen von Gemeinden

Kenn- ziffer	von der Gemeinde an die Gemeinde	Politischer Bezirk (Gerichtsbezirk)	Änderungen	Neuer Stand	Gesetzliche bzw. amtl. Grundlagen
			Gebäude- Einwohner	Gebäude- Einwohner	
			am 15.5.2001		

MIT 1.1.2002

610 06	Eichberg-Trautenburg	Leibnitz (Leibnitz)			LGBl. STM. Nr. 007/2001
610 13	Großklein	Leibnitz (Leibnitz)	1 - 0		
610 13	Großklein	Leibnitz (Leibnitz)		794 - 2.353	LGBl. STM. Nr. 007/2001
610 06	Eichberg-Trautenburg	Leibnitz (Leibnitz)	1 - 0	295 - 884	
617 55	Weiz	Weiz (Weiz)		2.002 - 8.926	LGBl. STM. Nr. 079/2001
617 30	Mortantsch	Weiz (Weiz)	4 - 17	577 - 1.958	

1b. Grenzänderungen von Gemeinden nach Ortschaften

Kenn- ziffer	von der Gemeinde Ortschaft	Kenn- ziffer	an die Gemeinde Ortschaft
-----------------	-------------------------------	-----------------	------------------------------

MIT 1.1.2002

610 06	Eichberg-Trautenburg Eichberg Nr. 26	610 13	Großklein Eichberg Nr. 26
610 13	Großklein Oberfahrenbach Nr. 32	610 06	Eichberg-Trautenburg Kranach Nr. 78 (Wohnhaus)
617 55	Weiz Grazerstr. Nr. 70, 71, 72, 74	617 30	Mortantsch Grazerstr. Nr. 70, 71, 72, 74

2a. Änderungen der Bezeichnungen - Verleihung der Bezeichnung STADT

Kenn- ziffer	Gemeinde	im Politischen Bezirk	in Kraft seit	Gesetzliche bzw. amtliche Grundlagen
-----------------	----------	-----------------------	------------------	---

606 10	Frohnleiten	Graz-Umgebung	01.10.2001	LGBl. STM. Nr. 058/2001
--------	-------------	---------------	------------	-------------------------

2b. Änderungen der Bezeichnungen - Verleihung der Bezeichnung MARKT

Kenn- ziffer	Gemeinde	im Politischen Bezirk	in Kraft seit	Gesetzliche bzw. amtliche Grundlagen
-----------------	----------	-----------------------	------------------	---

611 07	Kraubath an der Mur	Leoben	01.09.2003	LGBl. STM. Nr. 063/2003
610 33	Sankt Nikolai im Sausal	Leibnitz	01.01.2004	LGBl. STM. Nr. 109/2003

3. Änderungen bzw. Festlegung von Gemeindenamen

Kenn- ziffer	Früherer Name	Neuer Name Die Gemeinde liegt im Politischen Bezirk	in Kraft seit	Gesetzliche bzw. amtliche Grundlagen
605 02	Blumau in Steiermark	Bad Blumau (Fürstenfeld)	01.10.2001	LGBl. STM. Nr. 059/2001
612 50	Wenig bei Admont	Wenig im Gesäuse (Liezen)	01.04.2003	LGBl. STM. Nr. 013/2002
606 34	Purgstall bei Eggendorf	Hart - Purgstall (Graz - Umgebung)	01.01.2004	LGBl. STM. Nr. 092/2003

4. Auflösung von Gerichtsbezirken

laut BGBl. II Nr. 082/2002 und 190/2002 (Art. II)

Mit 1.7.2002 wird das Bezirksgericht Birkfeld aufgelassen.

Die Gemeinden des aufgelösten Gerichtsbezirkes (Anger, Baierdorf bei Anger, Birkfeld, Feistritz bei Anger, Fischbach, Gasen, Gscheid bei Birkfeld, Haslau bei Birkfeld, Koglhof, Miesenbach bei Birkfeld, Naintsch, Ratten, Retteneegg, Sankt Kathrein am Hauenstein, Strallegg und Waiseneegg) werden dem Gerichtsbezirk Weiz zugewiesen.

Mit 1.7.2002 wird das Bezirksgericht Eibiswald aufgelassen.

Die Gemeinden des aufgelösten Gerichtsbezirkes (Aibl, Eibiswald, Großradl, Limberg bei Wies, Pitschgau, Pöfing-Brunn, Sankt Oswald ob Eibiswald, Sulmeck-Greith, Wernersdorf, Wielfresen und Wies) werden dem Gerichtsbezirk Deutschlandsberg zugewiesen.

Mit 1.7.2002 wird das Bezirksgericht Eisenerz aufgelassen.

Die Gemeinden des aufgelösten Gerichtsbezirkes (Eisenerz, Hieflau und Radmer) werden dem Gerichtsbezirk Leoben zugewiesen.

Mit 1.7.2002 wird das Bezirksgericht Gröbming aufgelassen.

Die Gemeinden des aufgelösten Gerichtsbezirkes (Gröbming, Großsölk, Kleinsölk, Michaelerberg, Mitterberg, Öblarn, Pruggern, Sankt Martin am Grimming und Sankt Nikolai im Sölketal) werden dem Gerichtsbezirk Schladming zugewiesen.

Mit 1.7.2002 wird das Bezirksgericht Kindberg aufgelassen.

Die Gemeinden des aufgelösten Gerichtsbezirkes (Allerheiligen im Mürztal, Kindberg, Krieglach, Mitterdorf im Mürztal, Mürzhofen, Stanz im Mürztal, Veitsch und Wartberg im Mürztal) werden dem Gerichtsbezirk Mürzzuschlag zugewiesen.

Mit 1.7.2002 wird das Bezirksgericht Mariazell aufgelassen.

Die Gemeinden des aufgelösten Gerichtsbezirkes (Gußwerk, Halltal, Mariazell und Sankt Sebastian) werden dem Gerichtsbezirk Bruck an der Mur zugewiesen.

Mit 1.7.2002 wird das Bezirksgericht Mureck aufgelassen.

Die Gemeinden des aufgelösten Gerichtsbezirkes (Bierbaum am Auersbach, Deutsch Goritz, Dietersdorf am Gnasbach, Eichfeld, Gosdorf, Mettersdorf am Saßbach, Mureck, Murfeld, Ratschendorf, Sankt Peter am Ottersbach, Straden, Trössing und Weinburg am Saßbach) werden dem Gerichtsbezirk Bad Radkersburg zugewiesen.

Mit 1.7.2002 wird das Bezirksgericht Neumarkt in Steiermark aufgelassen.

Die Gemeinden des aufgelösten Gerichtsbezirkes (Dürnstein in der Steiermark, Kulm am Zirbitz, Mariahof, Mühlen, Neumarkt in Steiermark, Perchau am Sattel, Sankt Blasen, Sankt Lambrecht, Sankt Lorenzen bei Scheifling, Sankt Marein bei Neumarkt, Scheifling, Teufenbach und Zeutschach) werden dem Gerichtsbezirk Murau zugewiesen.

Mit 1.7.2002 wird das Bezirksgericht Oberwölz aufgelassen.

Die Gemeinden des aufgelösten Gerichtsbezirkes (Niederwölz, Oberwölz Stadt, Oberwölz Umgebung, Sankt Peter am Kammersberg, Schönberg-Lachtal und Winklern bei Oberwölz) werden dem Gerichtsbezirk Murau zugewiesen.

Mit 1.7.2002 wird das Bezirksgericht Rottenmann aufgelassen.

Die Gemeinden des aufgelösten Gerichtsbezirkes (Gaishorn am See, Lassing, Oppenberg, Rottenmann, Selzthal, Treglwang und Trieben) werden dem Gerichtsbezirk Liezen zugewiesen.

Mit 1.7.2002 wird das Bezirksgericht Wildon aufgelassen.

Die Gemeinden des aufgelösten Gerichtsbezirkes (Allerheiligen bei Wildon, Breitenfeld am Tannenriegel, Empersdorf, Hainsdorf im Schwarzautal, Heiligenkreuz am Waasen, Hengsberg, Lebring-Sankt Margarethen, Ragnitz, Sankt Georgen an der Stiefing, Sankt Ulrich am Waasen, Stocking, Weitendorf, Wildon und Wolfsberg im Schwarzautal) werden dem Gerichtsbezirk Leibnitz zugewiesen.

Mit 1.1.2004 wird das Bezirksgericht Bad Aussee aufgelassen.

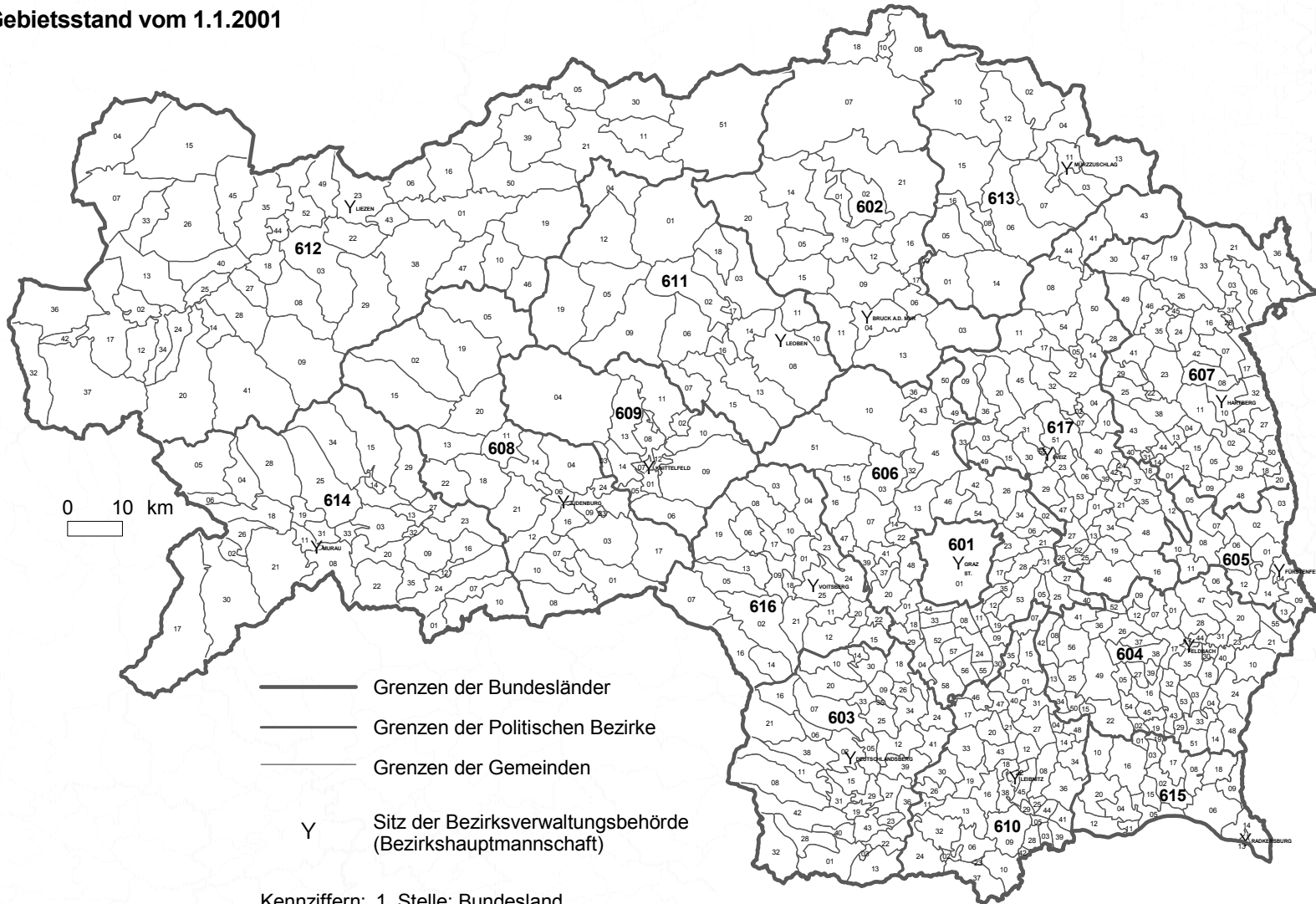
Die Gemeinden des aufgelösten Gerichtsbezirkes (Altaussee, Bad Aussee, Bad Mitterndorf, Grundsee und Pichl-Kainisch) werden dem Gerichtsbezirk Irnding zugewiesen.

Mit 1.1.2004 wird ein Teil der Gemeinden des Gerichtsbezirkes Graz(Land) (Eisbach, Gratkorn, Gratwein, Gschnaidt, Judenburg-Straßengel, Sankt Bartholomä, Sankt Oswald bei Plankenwarth und Stiwoll) dem Gerichtsbezirk Frohnleiten zugewiesen.

Karten

KARTE DER GEMEINDEGRENZEN STEIERMARK

Gebietsstand vom 1.1.2001



- Grenzen der Bundesländer
- Grenzen der Politischen Bezirke
- Grenzen der Gemeinden
- Y Sitz der Bezirksverwaltungsbehörde (Bezirkshauptmannschaft)

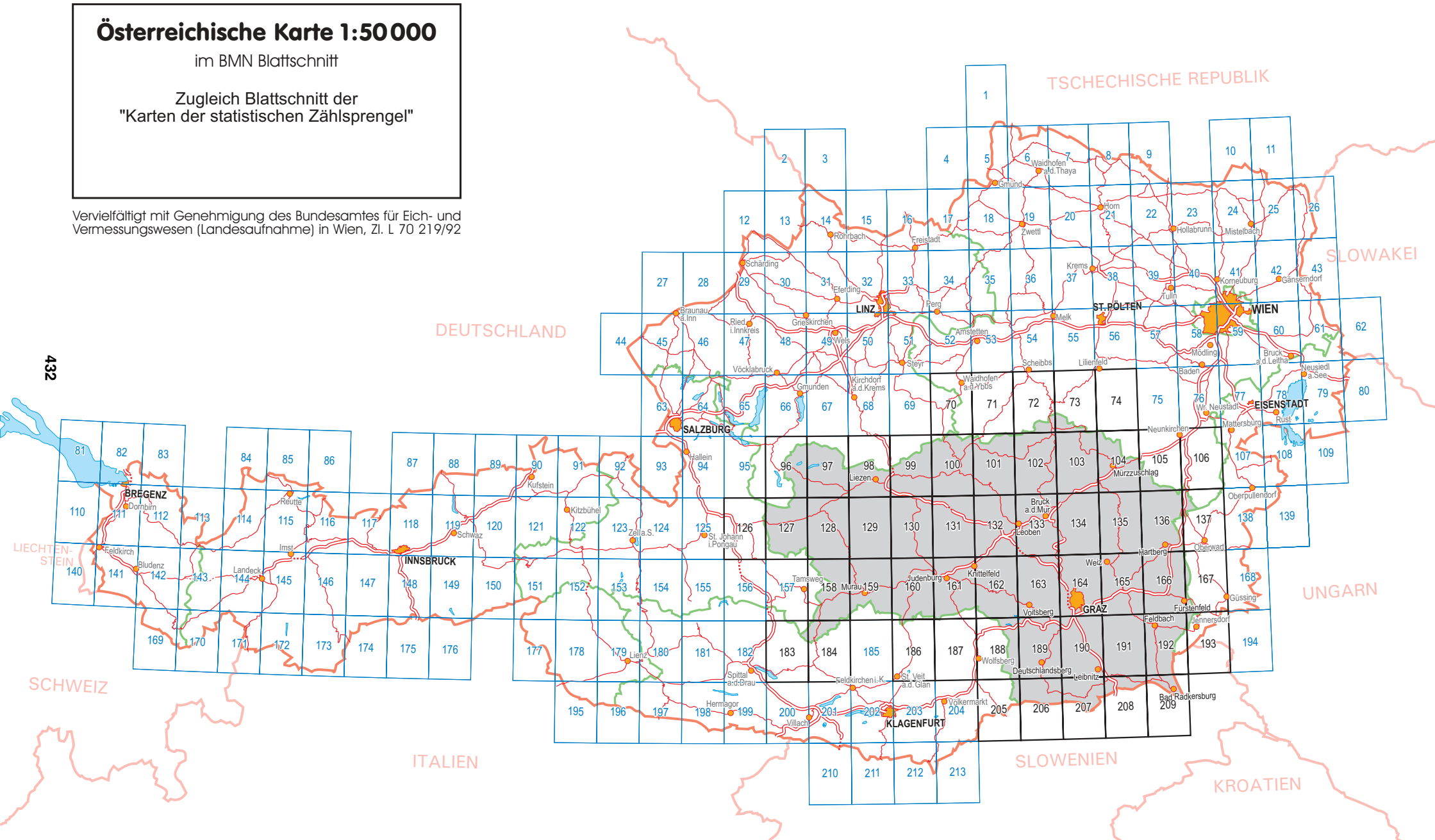
Kennziffern: 1. Stelle: Bundesland
608₂₄ 2. u. 3. Stelle: Politischer Bezirk (Statutarstadt)
 4. u. 5. Stelle: Gemeinde

Österreichische Karte 1:50 000

im BMN Blattschnitt

Zugleich Blattschnitt der
"Karten der statistischen Zählspengel"

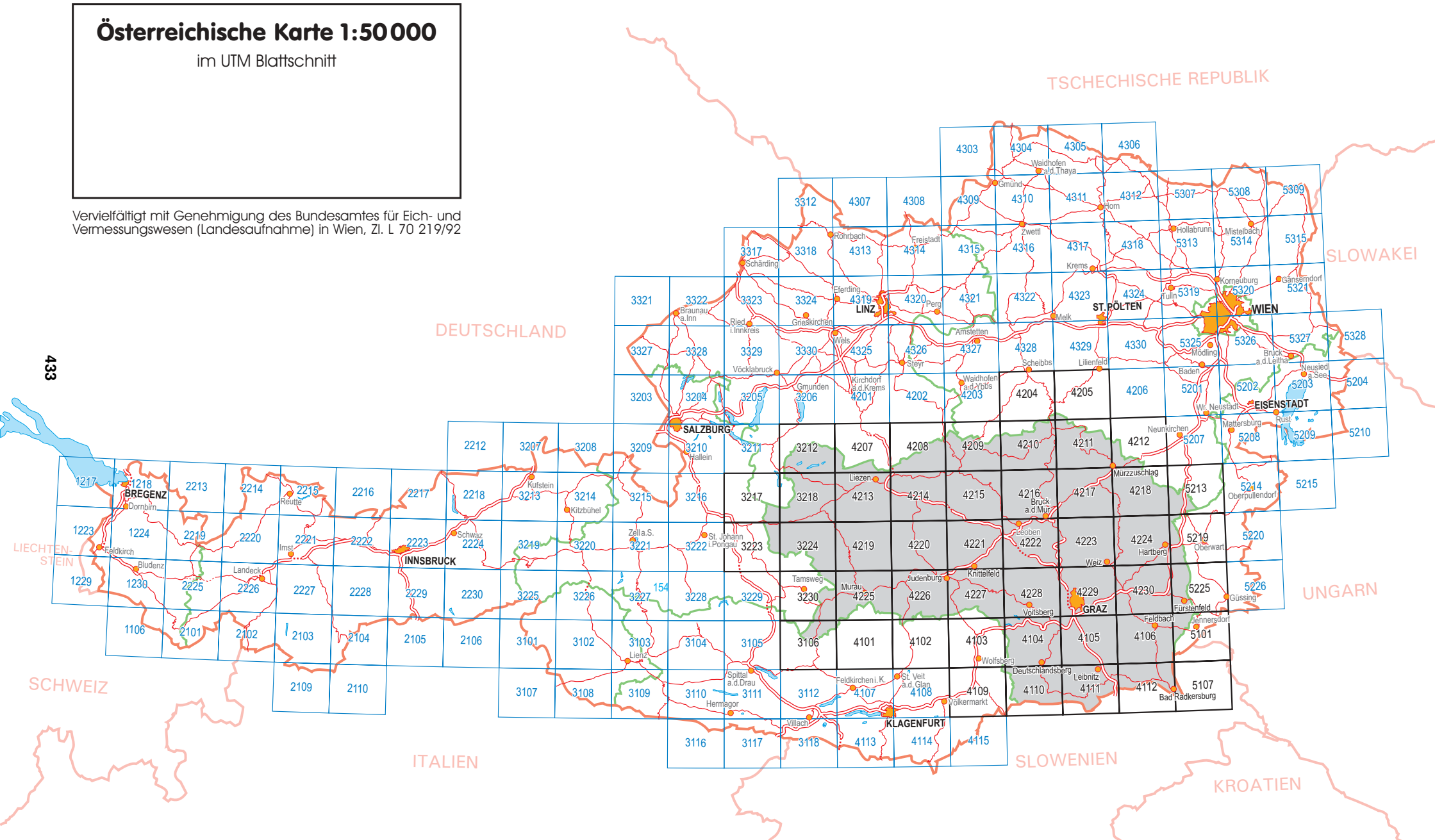
Vervielfältigt mit Genehmigung des Bundesamtes für Eich- und Vermessungswesen (Landesaufnahme) in Wien, Zl. L 70 219/92



Österreichische Karte 1:50 000

im UTM Blattschnitt

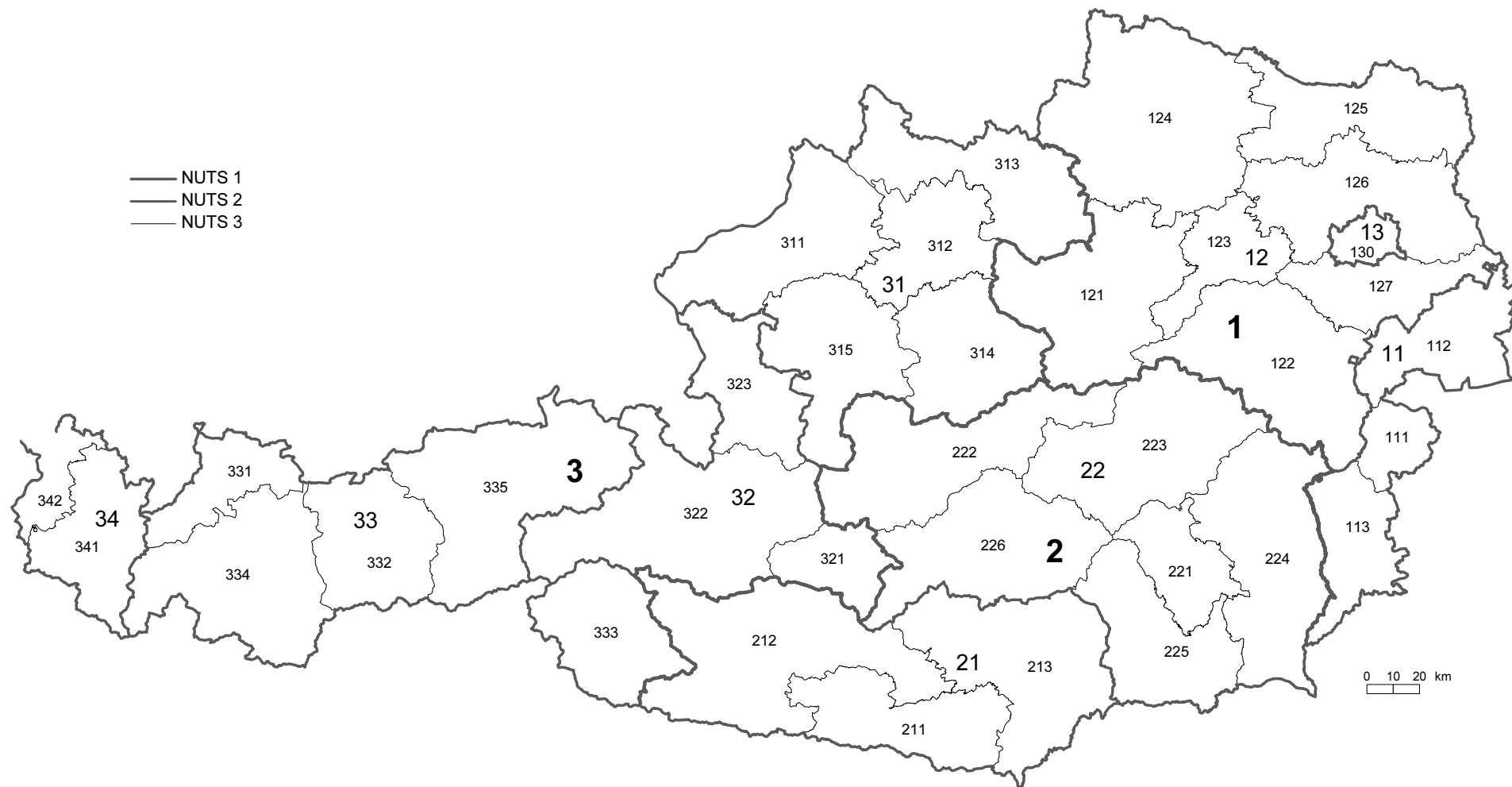
Vervielfältigt mit Genehmigung des Bundesamtes für Eich- und Vermessungswesen (Landesaufnahme) in Wien, Zl. L 70 219/92



Gliederung Österreichs in NUTS-Einheiten

Karte der NUTS-Gliederung Österreichs der Ebenen 1 bis 3 Gebietsstand vom 1. Jänner 2004

436



Gliederung Österreich in NUTS-Einheiten

Gebietsstand 1.1.2004

CODE NUTS1 NUTS2 NUTS3	Zugehörige Bundesländer, SS Statutarstädte, PB Politische Bezirke, GB Gerichtsbezirke (PB...)	Fläche in km ²	Wohnbevölkerung 2001
AT Österreich		83.870,95	8.032.926
AT1 Ostösterreich	Burgenland, Niederösterreich, Wien	23.557,89	3.373.496
AT11 Burgenland	Ganzes Bundesland	3.965,46	277.569
AT111 Mittelburgenland	PB Oberpullendorf	701,49	38.096
AT112 Nordburgenland	SS Eisenstadt, SS Rust, PB Eisenstadt-Umgebung, PB Mattersburg, PB Neusiedl am See	1.792,56	140.976
AT113 Südburgenland	PB Güssing, PB Jennersdorf, PB Oberwart	1.471,41	98.497
AT12 Niederösterreich	Ganzes Bundesland	19.177,78	1.545.804
AT121 Mostviertel-Eisenwurzen	SS Waidhofen an der Ybbs, PB Amstetten, PB Melk, PB Scheibbs	3.356,65	237.461
AT122 Niederösterreich-Süd	SS Wiener Neustadt, PB Lilienfeld, PB Neunkirchen PB Wiener Neustadt (Land), GB Baden mit den Gemeinden Altenmarkt an der Triesting, Berndorf, Enzesfeld-Lindabrunn, Furth an der Triesting, Hernstein, Hirtenberg, Pottenstein, Weissenbach an der Triesting (PB Baden)	3.367,10	246.144
AT123 Sankt Pölten	SS St. Pölten, PB St. Pölten (Land)	1.230,14	142.430
AT124 Waldviertel	SS Krems an der Donau, PB Gmünd, PB Horn, PB Krems (Land), PB Waidhofen an der Thaya, PB Zwettl	4.614,70	224.402
AT125 Weinviertel	PB Hollabrunn, GB Laa an der Thaya (PB Mistelbach), GB Mistelbach ohne die Gemeinden Bockfließ, Groß-Engersdorf, Großebersdorf, Hochleithen, Kreuttal, Kreuzstetten, Pillichsdorf, Ulrichskirchen- Schleinbach, Wolkersdorf im Weinviertel (PB Mistelbach), GB Zistersdorf ohne die Gemeinden Ebenthal, Hohenruppersdorf, Spannberg, Velm-Götzendorf (PB Gänserndorf)	2.412,07	123.786
AT126 Wiener Umland/Nordteil	PB Korneuburg, PB Tulln, GB Gänserndorf (PB Gänserndorf), GB Zistersdorf mit den Gemeinden Ebenthal, Hohenruppersdorf, Spannberg, Velm-Götzendorf (PB Gänserndorf), GB Mistelbach mit den Gemeinden Bockfließ, Groß-Engersdorf, Großebersdorf, Hochleithen, Kreuttal, Kreuzstetten, Pillichsdorf, Ulrichskirchen- Schleinbach, Wolkersdorf im Weinviertel (PB Mistelbach), GB Klosterneuburg (PB Wien-Umgebung), GB Purkersdorf (PB Wien-Umgebung)	2.722,40	278.246
AT127 Wiener Umland/Südteil	PB Bruck an der Leitha, PB Mödling GB Baden ohne die Gemeinden Altenmarkt an der Triesting, Berndorf, Enzesfeld-Lindabrunn, Furth an der Triesting, Hernstein, Hirtenberg, Pottenstein, Weissenbach an der Triesting (PB Baden), GB Ebreichsdorf (PB Baden), GB Schwechat (PB Wien-Umgebung)	1.474,72	293.335
AT13 Wien	Ganzes Bundesland	414,65	1.550.123
AT130 Wien	Ganzes Bundesland	414,65	1.550.123
AT2 Südösterreich	Kärnten, Steiermark	25.927,90	1.742.707
AT21 Kärnten	Ganzes Bundesland	9.535,97	559.404
AT211 Klagenfurt-Villach	SS Klagenfurt, SS Villach	2.029,93	268.727

CODE NUTS1 NUTS2 NUTS3	Zugehörige Bundesländer, SS Statutarstädte, PB Politische Bezirke, GB Gerichtsbezirke (PB...)	Fläche in km²	Wohnbevölkerung 2001	
AT212	Oberkärnten PB Klagenfurt Land, PB Villach Land PB Feldkirchen, PB Hermagor, PB Spittal an der Drau	4.131,10	131.749	
AT213	Unterkärnten PB St. Veit an der Glan, PB Völkermarkt, PB Wolfsberg	3.374,94	158.928	
AT22	Steiermark	Ganzes Bundesland	16.391,93	1.183.303
AT221	Graz SS Graz, PB Graz-Umgebung	1.228,27	357.548	
AT222	Liezen PB Liezen	3.270,37	82.235	
AT223	Östliche Obersteiermark PB Bruck an der Mur, PB Leoben, PB Mürzzuschlag	3.255,51	175.701	
AT224	Oststeiermark PB Feldbach, PB Fürstenfeld, PB Hartberg, PB Radkersburg, PB Weiz	3.354,23	268.054	
AT225	West- und Südsteiermark PB Deutschlandsberg, PB Leibnitz, PB Voitsberg	2.223,59	190.414	
AT226	Westliche Obersteiermark PB Judenburg, PB Knittelfeld, PB Murau	3.059,96	109.351	
AT3	Westösterreich	Oberösterreich, Salzburg, Tirol, Vorarlberg	34.385,16	2.916.723
AT31	Oberösterreich	Ganzes Bundesland	11.981,74	1.376.797
AT311	Innviertel PB Braunau am Inn, PB Grieskirchen, PB Ried im Innkreis, PB Schärding	2.822,88	272.348	
AT312	Linz-Wels SS Linz, SS Wels, PB Linz-Land, PB Wels-Land, PB Eferding, GB Urfahr-Umgebung (PB Urfahr-Umgebung)	1.743,45	524.444	
AT313	Mühlviertel PB Freistadt, PB Perg, PB Rohrbach, GB Leonfelden (PB Urfahr-Umgebung)	2.660,48	201.933	
AT314	Steyr-Kirchdorf SS Steyr, PB Kirchdorf an der Krems, PB Steyr-Land	2.238,05	152.118	
AT315	Traunviertel PB Gmunden, PB Vöcklabruck	2.516,88	225.954	
AT32	Salzburg	Ganzes Bundesland	7.154,23	515.327
AT321	Lungau PB Tamsweg	1.019,69	21.283	
AT322	Pinzgau-Pongau PB St. Johann im Pongau, PB Zell am See	4.396,22	161.996	
AT323	Salzburg und Umgebung SS Salzburg, PB Hallein PB Salzburg-Umgebung	1.738,32	332.048	
AT33	Tirol	Ganzes Bundesland	12.647,71	673.504
AT331	Außerfern PB Reutte	1.236,82	31.584	
AT332	Innsbruck SS Innsbruck, PB Innsbruck-Land	2.095,00	268.332	
AT333	Osttirol PB Lienz	2.019,87	50.404	
AT334	Tiroler Oberland PB Imst, PB Landeck	3.319,63	95.457	
AT335	Tiroler Unterland PB Kitzbühel, PB Kufstein, PB Schwaz	3.976,39	227.727	
AT34	Vorarlberg	Ganzes Bundesland	2.601,48	351.095
AT341	Bludenz-Bregenzer Wald PB Bludenz, GB Bezaun (PB Bregenz)	1.876,05	86.515	
AT342	Rheintal-Bodenseegebiet PB Dornbirn, PB Feldkirch, GB Bregenz (PB Bregenz)	725,43	264.580	

Sonstige topographische Werke und Karten

Die Statistik Austria veröffentlicht nachstehende topographische Werke und Karten:

1. Ortsverzeichnis 2001

Das Ortsverzeichnis von Österreich erscheint seit 1869 jeweils im Anschluss an Volkszählungen. In gedruckter Form wird es in Form von 9 Länderheften publiziert. Eine Blattübersicht der Österreichischen Karte 1:50 000 und eine Gemeindegrenzkarte für das jeweilige Bundesland bilden den Anhang jedes Heftes. Die jedem Heft beigelegte CD-ROM enthält zusätzlich das Gesamtregister mit allen Ortsnamen Österreichs. Daneben wird das gesamtösterreichische Ortsverzeichnis auf CD-ROM angeboten.

Ähnlich wie bei früheren Ortsverzeichnissen wurde auch diesmal die Siedlungsgliederung in Zusammenarbeit mit den Gemeinden festgelegt. Dabei wurde getrachtet, hinsichtlich des Namengutes eine möglichst weitgehende Übereinstimmung zwischen dem Ortsverzeichnis und der amtlichen Österreichischen Karte 1:50 000 zu erzielen.

Der Gebietsstand des Ortsverzeichnisses entspricht bezüglich der Politischen Bezirke, Gerichtsbezirke und Gemeinden jenem der Volkszählung vom 15. Mai 2001 und ist mit dem vom 1. Jänner 2001 identisch. Hingegen wurden Änderungen im Siedlungsbestand und bei Siedlungsnamen bis Redaktionsschluss vorgenommen.

Das Werk gibt für die Verwaltungseinheiten sowie für Ortschaften und Zählsprengel die Zahl der Gebäude, Wohnungen, Haushalte, Einwohner, gewerblichen Arbeitsstätten sowie Land- und Forstwirtschaftlichen Betriebsstätten an. Für die ehemaligen Ortschaftsbestandteile werden keine Daten mehr ausgewiesen, sie sind lediglich unter den Siedlungsnamen angeführt.

Preise der einzelnen Länderhefte:

Burgenland	€ 40,-	Steiermark	€ 60,-
Kärnten	€ 50,-	Tirol	€ 50,-
Niederösterreich	€ 60,-	Vorarlberg	€ 40,-
Oberösterreich	€ 60,-	Wien	€ 40,-
Salzburg	€ 50,-	Österreich (nur CD-ROM)	€ 300,-

2. Gemeindeverzeichnis

Das Gemeindeverzeichnis erscheint jährlich nach dem Gebietsstand 1. Jänner und enthält alle Gemeinden Österreichs mit der von der Statistik Austria verwendeten Gemeindekennziffer, welche wie folgt aufgebaut ist:

1.Stelle: Bundesland

2. u. 3. Stelle: Polit. Bezirk bzw. Statutarstadt

4. u. 5. Stelle: Gemeinde

Weiters ist die Zugehörigkeit jeder Gemeinde zum Gerichtsbezirk, die Postleitzahl des Gemeindeamtes, der Status (Statutarstadt, Stadtgemeinde, Marktgemeinde), die Fläche sowie Gebäudeanzahl und Wohnbevölkerung (beide bezogen auf die Ergebnisse der Großzählung 2001) angeführt. Ebenfalls enthalten ist die NUTS-Gliederung Österreichs.

Im Anschluss an das Verzeichnis der Gemeinden ist ein alphabetisches Register aller Gemeinden samt ihrer Gemeindekennziffer enthalten. Damit lassen sich auch Gemeinden auffinden, ohne deren Zugehörigkeit zum Politischen Bezirk zu kennen.

Preis: 60,00 Euro (inkl. CD-ROM).

3. Liste der Staaten und sonstigen Territorien, Stand 5.2.2003

Die Diskette enthält den Namen des Staates bzw. Territoriums in jeweils einer 25-, 16- und 10-stelligen Version; Kontinent; ISO-Codes; sonstige von der Statistik Austria verwendete Codes; durch Österreich anerkannter Staat oder sonsti-

ges Territorium; internationales KFZ-Kennzeichen; englische Version des Namens; Mitgliedschaft bei den Vereinten Nationen (UNO). Die Liste ist alphabetisch nach der Langversion (25-Steller) geordnet. Für Staaten entspricht die Schreibung der Kurzform der Liste des Außenministeriums. Sonstige Territorien sind alphabetisch eingeordnet. Die Liste wird aktualisiert, wenn das Außenministerium eine neue oder eine Ergänzungsliste herausgibt, oder wenn sonst wesentliche Änderungen eintreten.

Der Bestand kann kostenlos von www.statistik.at/verzeichnis/staatenliste.shtml herunter geladen werden.

4. EU-Codes der NUTS-Einheiten Österreichs, Stand 1.1.2004

Auf dieser Diskette finden sich die EU-Codes, die Namen der NUTS-Einheiten, die Gemeindekennziffern der Statistik Austria und die Namen der Gemeinden.

- Ebene 1: NUTS-1: Ostösterreich: Burgenland, Niederösterreich und Wien;
Südösterreich: Kärnten und Steiermark;
Westösterreich: Oberösterreich, Salzburg, Tirol und Vorarlberg
- Ebene 2:NUTS-2: Bundesländer
- Ebene 3:NUTS-3: 35 Einheiten, die großteils aus einzelnen oder mehreren Politischen Bezirken bestehen und in einigen Fällen aus Politischen Bezirken und/oder Gerichtsbezirken bzw. Gemeinden. Wien wird auf der Ebene NUTS-3 als eine Einheit ausgewiesen.
- Ebene 5: Gemeinden

Für die Ebene 1 – 3 gibt es auch die Möglichkeit, die im Anhang enthaltene Gliederung Österreichs in NUTS-Einheiten und die entsprechende Karte kostenlos von www.statistik.at/verzeichnis/nuts.shtml herunter zu laden.

5. Karten der Verwaltungsgrenzen

Im Internet, unter www.statistik.at/karten/txt.shtml, findet man Karten mit regionalen Gliederungen wie z.B. Gemeinden, Politische Bezirke, Gerichtsbezirke, NUTS-Gliederung, Landwirtschaftliche Haupt- und Kleinproduktionsgebiete, Finanzamtsbereiche, Arbeitsmarktbezirke und Regionalwahlkreise. Da sich diese regionalen Gliederungen aus Gemeinden und/oder Politischen Bezirken zusammensetzen, ist damit der räumliche Bezug zu den meisten statistischen Sachverhalten gegeben. Auf der Grundlage der regionalen Gebietsgliederung werden auch statistische Sachverhalte (z.B. Fremdenverkehr, Landwirtschaft oder Bevölkerung) dargestellt.

6. Karten der Statistischen Zählsprenkel und der Siedlungseinheiten 1991

Dieses Kartenwerk bildet die Gliederung des Bundesgebietes in 8.817 Zählsprenkel und 1.360 Siedlungseinheiten ab. Die einfarbigen Transparentkarten sind im Blattschnitt der Österreichischen Karte 1:50.000 (ÖK50) gehalten und passen über die Blätter der ÖK50 (erhältlich im Bundesamt für Eich- und Vermessungswesen oder im Fachhandel). Dicht verbaute Gebiete mit sehr kleinen Zählsprenkeln sind im Maßstab 1:25.000 dargestellt.

Die auf den Zählsprenkelkarten dargestellten Siedlungseinheiten (engl.: localities) sind zusammenhängend verbaute Gebiete und können auch über Gemeindegrenzen hinausreichen. Die Baulücken (abgesehen von natürlichen Hindernissen) dürfen 200 m nicht überschreiten. Ländliche Streusiedlungen scheiden aus. Die 1.360 Siedlungseinheiten mit mehr als 500 Einwohnern wurden aus ganzen Ortschaftsbestandteilen nach dem Stand 1991 erstellt, wobei die Einwohnerzahlen in den unten angeführten Übersichten aufscheinen.

Erhältlich sind Ländermappen (lose Blätter, Übersichtskarten DIN-A3, sonst A2) bestehend aus:

- Übersichtskarten (fünffarbig) mit den Typen der Zählsprenkelgemeinden
- Übersichtskarte der Siedlungseinheiten
- Erläuterungsteil

- Tabellenteil über Zählsprenkel, Gemeinden, Siedlungseinheiten (Einwohner, Gebäude usw.)
- Transparentkarten mit Zählsprenkel- und Siedlungseinheitenaufdruck (Maßstab 1:50.000)
- Transparentkarten mit Zählsprenkelaufdruck für dicht verbaute Gebiete (Maßstab 1:25.000)

Preise:

Einzelkarte	€ 3,63
Erläuterungs- und Tabellenteil	€ 3,63

Ländermappen:

Burgenland	€ 63,95	Steiermark	€ 163,51
Kärnten	€ 114,10	Tirol	€ 122,09
Niederösterreich	€ 183,86	Vorarlberg	€ 47,96
Oberösterreich	€ 145,35	Wien	€ 21,80
Salzburg	€ 87,21		

Für das Jahr 2001 werden keine neuen Zählsprenkelkarten aufgelegt, da sich keine Änderungen in der Zählsprenkelgliederung ergaben ausser in den Städten Klagenfurt und Villach bzw. durch einige Gebietsänderungen (Gemeindeteilungen und Gemeindevereinigungen)

Die Karten der Siedlungseinheiten (1991 abgegrenzt aus ganzen Ortschaftsbestandteilen; 2001 ist eine Hausweise Abgrenzung geplant) sollen noch 2005 mittels GIS neu gegliedert werden. In welcher Form diese Karten publiziert werden, ist zurzeit noch nicht festgelegt.

7. Ein Blick auf die Gemeinde...

Die aktuellsten verfügbaren Daten, Veränderungen gegenüber früheren Erhebungen oder bekannte Maßzahlen werden für die Sachbereiche Flächennutzung, Bevölkerungsdichte, Wohnbevölkerung, Haushalte, Gebäude, Wohnungen, Arbeitsmarkt, Arbeitsstätten, Land- und Forstwirtschaft, Tourismus, Gemeindegebarungen und Nationalratswahlen in tabellarischer und grafischer Darstellung präsentiert, jeweils im regionalen Vergleich der ausgewählten Gemeinde mit dem Politischen Bezirk bzw. mit dem Bundesland, dem sie zugeordnet wird.

Anforderung und Information: Frau Vock, Tel: +43 1 711 28/7019, E-mail: helga.vock@statistik.gv.at

Ein Blick auf die Gemeinde...

1 Farbbroschüre (ca. 70 Seiten)

1 CD-ROM € 121,73

8 der insgesamt 55 Datenblätter sind im Internet www.statistik.at/blickgem/index.jsp einsehbar.

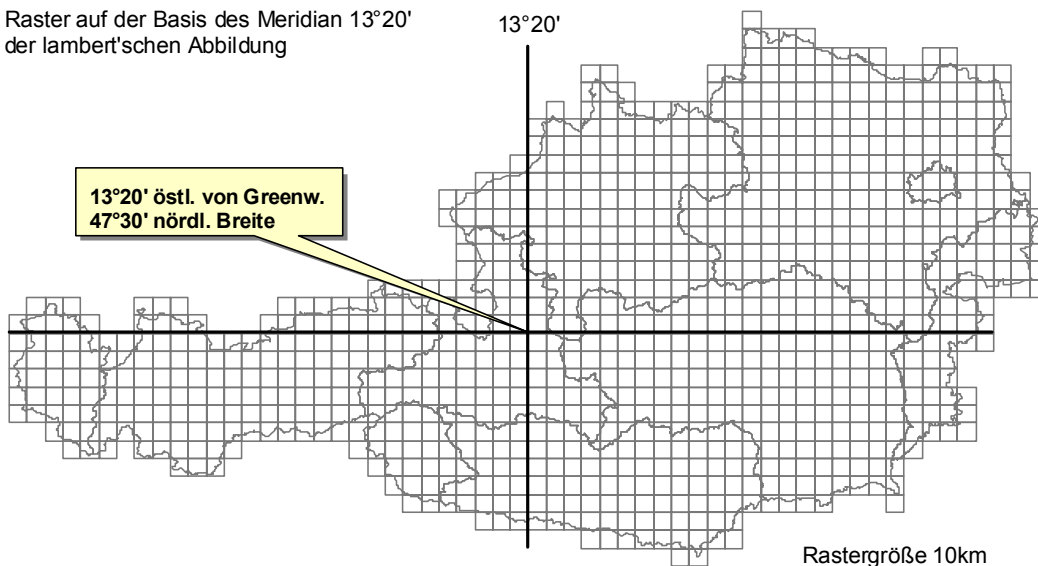
8. Regionalstatistische Rastereinheiten

Die STATISTIK AUSTRIA hat flächendeckend über das gesamte Bundesgebiet einen quadratischen Raster gelegt. Dieser eignet sich besonders gut zur Lösung von Fragestellungen aus den Bereichen der Verwaltung, Infrastruktur sowie der Raum- und Umweltplanung.

Die Raster sind von Verwaltungsgrenzen unabhängig und erlauben daher eine stärker sachbezogene Gebietsabgrenzung. Aufgrund ihrer Kleinräumigkeit können räumliche Verteilungen wesentlich besser erkannt werden.

Angeboten werden Rastergrößen von 10km, 5km, 2500m, 1000m, 500m und 250m für ganz Österreich, sowie 125m für ausgewählte städtische Gebiete samt ihrem Umland.

Raster auf der Basis des Meridian 13°20'
der lambert'schen Abbildung



Die Raster werden standardmäßig in der Lambert-Projektion angeboten. Auf Wunsch werden die Raster auch in den anderen gängigen Projektionen Gauß-Krüger (M28, M31, M34) und UTM (U32, U33) zur Verfügung gestellt. Erhältlich sind ausgewählte Daten der Großzählung 2001 (Volkszählung, Gebäude- und Wohnungszählung, Arbeitsstättenzählung).

Weitere Informationen erhalten Sie bei Mag. Ingrid Kaminger (Kl. 7773, Ingrid.Kaminger@statistik.gv.at) oder Dr. Erich Wonka (Kl. 8024, Erich.Wonka@statistik.gv.at).

Publikationen der Großzählung 2001

Artikelnummer	Bezeichnung	Preis in €
<u>Volkszählung 2001</u>		
18-2000-01	Rohdaten nach Gemeinden (Schnellbericht)	25,43
20-1510-01	Wohnbevölkerung nach Gemeinden (mit der Bevölkerungsentwicklung seit 1869)	30,-
18-2010-01	Lebensunterhalt (Schnellbericht)	15,-
Länderhefte Phase I		
20-1300-01	Hauptergebnisse I – Österreich	28,-
20-1310-01	Hauptergebnisse I – Burgenland	29,-
20-1320-01	Hauptergebnisse I – Kärnten	29,-
20-1330-01	Hauptergebnisse I – Niederösterreich	33,-
20-1340-01	Hauptergebnisse I – Oberösterreich	33,-
20-1350-01	Hauptergebnisse I – Salzburg	29,-
20-1360-01	Hauptergebnisse I – Steiermark	33,-
20-1370-01	Hauptergebnisse I – Tirol	29,-
20-1380-01	Hauptergebnisse I – Vorarlberg	28,-
20-1390-01	Hauptergebnisse I – Wien	28,-
20-1305-01	Hauptergebnisse I – Paketpreis	240,-
Länderhefte Phase II		
20-1400-01	Hauptergebnisse II – Österreich	33,-
20-1410-01	Hauptergebnisse II – Burgenland	33,-
20-1420-01	Hauptergebnisse II – Kärnten	35,-
20-1430-01	Hauptergebnisse II – Niederösterreich	40,-
20-1440-01	Hauptergebnisse II – Oberösterreich	40,-
20-1450-01	Hauptergebnisse II – Salzburg	35,-
20-1460-01	Hauptergebnisse II – Steiermark	40,-
20-1470-01	Hauptergebnisse II – Tirol	36,-
20-1480-01	Hauptergebnisse II – Vorarlberg	35,-
20-1490-01	Hauptergebnisse II – Wien	36,-
20-1405-01	Hauptergebnisse II – Paketpreis	290,-
Thematische Hefte		
20-1520-01	Erwerbsspendler	65,-
20-1525-01	Erwerbspersonen nach beruflichen und wirtschaftlichen Merkmalen	47,-
20-1530-01	Bildungsstand der Bevölkerung	47,-
20-1545-01	Schüler und Studenten	42,-
20-1540-01	Haushalte und Familien	36,-
20-1555-01	Textband	51,-

Artikelnummer	Bezeichnung	Preis in €
---------------	-------------	------------

Arbeitsbeihilfe

Volkszählung 1991 – 2001: Gemeindeänderungsverzeichnis

Volkszählung 2001: Benutzerhandbuch

Volkszählung 2001: Bildungsschlüssel

Gebäude- und Wohnungszählung 2001

Länderhefte

20-1010-01	Hauptergebnisse – Burgenland	29,-
20-1020-01	Hauptergebnisse – Kärnten	29,-
20-1030-01	Hauptergebnisse – Niederösterreich	33,-
20-1040-01	Hauptergebnisse – Oberösterreich	33,-
20-1050-01	Hauptergebnisse – Salzburg	29,-
20-1060-01	Hauptergebnisse – Steiermark	33,-
20-1070-01	Hauptergebnisse – Tirol	30,-
20-1080-01	Hauptergebnisse – Vorarlberg	28,-
20-1090-01	Hauptergebnisse – Wien	29,-
20-1000-01	Hauptergebnisse – Österreich	29,-
20-1005-01	Hauptergebnisse – Paketpreis	270,-

Thematische Hefte

20-1100-01	Wer wohnt wie?	28,-
------------	----------------	------

Arbeitsstättenzählung 2001

20-9328-01	Hauptergebnisse – Österreich	50,-
20-9310-01	Hauptergebnisse – Burgenland	30,-
20-9312-01	Hauptergebnisse – Kärnten	30,-
20-9314-01	Hauptergebnisse – Niederösterreich	40,-
20-9316-01	Hauptergebnisse – Oberösterreich	40,-
20-9318-01	Hauptergebnisse – Salzburg	30,-
20-9320-01	Hauptergebnisse – Steiermark	40,-
20-9322-01	Hauptergebnisse – Tirol	30,-
20-9324-01	Hauptergebnisse – Vorarlberg	30,-
20-9326-01	Hauptergebnisse – Wien	40,-
20-9330-01	Hauptergebnisse – Paketpreis	315,-

Ortsverzeichnis 2001

20-9430-01	Österreich (nur CD-ROM)	300,-
20-9412-01	Burgenland	40,-
20-9414-01	Kärnten	50,-
20-9416-01	Niederösterreich	60,-
20-9418-01	Oberösterreich	60,-

Artikelnummer	Bezeichnung	Preis in €
20-9420-01	Salzburg	50,-
20-9422-01	Steiermark	60,-
20-9424-01	Tirol	50,-
20-9426-01	Vorarlberg	40,-
20-9428-01	Wien	40,-

Alle Hefte (ausgenommen Arbeitsbehelfe und Schnellberichte) werden zusammen mit einer CD-ROM ausgeliefert, welche die Tabellen sowohl im PDF- als auch im Excel-Format enthält.

