



ORTSVERZEICHNIS

Salzburg

Herausgegeben von STATISTIK AUSTRIA



Wien 2004

Auskünfte

Für schriftliche oder telefonische Anfragen steht Ihnen in der Statistik Austria der Allgemeine Auskunftsdienst unter der Adresse

Guglgasse 13
1110 Wien
Tel.: +43 (1) 711 28-7070
e-mail: info@statistik.gv.at
Fax: +43 (1) 715 68 28

zur Verfügung.

Herausgeber und Hersteller

STATISTIK AUSTRIA
Bundesanstalt Statistik Österreich
1110 Wien
Guglgasse 13

Für den Inhalt verantwortlich

ADir. Peter Zeiszig
Tel.: +43 (1) 711 28-7393
e-mail: peter.zeiszig@statistik.gv.at
und
ADir. Renate Isamberth
Tel.: +43 (1) 711 28-7392
e-mail: renate.isamberth@statistik.gv.at

Umschlagfoto

Cäcilia Novak

Kommissionsverlag

Verlag Österreich GmbH
1070 Wien
Kandlgasse 21
Tel.: +43 (1) 610 77-315
e-mail: order@verlagoesterreich.at

ISBN 3-902452-44-7

Das Produkt und die darin enthaltenen Daten sind urheberrechtlich geschützt. Alle Rechte sind der Statistik Österreich vorbehalten. Die Vervielfältigung und Verbreitung der Daten sowie deren kommerzielle Nutzung ist ohne deren vorherige schriftliche Zustimmung nicht gestattet. Weiters ist untersagt, die Daten ohne vorherige schriftliche Zustimmung der Statistik Österreich ins Internet zu stellen, und zwar auch bei unentgeltlicher Verbreitung. Eine zulässige Weiterverwendung ist jedenfalls nur mit korrekter Quellenangabe „STATISTIK AUSTRIA“ gestattet.

© STATISTIK AUSTRIA

Artikelnummer: 20-9420-01

Verkaufspreis Inland: € 50,00 (inkl. CD-ROM)

Wien 2004

Vorwort

Das Ortsverzeichnis von Österreich erscheint seit 1869 jeweils im Anschluss an Volkszählungen. Diese Publikation ist nicht nur nach Gemeinden sondern auch innerhalb jeder Gemeinde nach Ortschaften gegliedert. Zusätzlich angeführt sind alle Siedlungsnamen die im Bereich einer Ortschaft liegen. Eine Blattübersicht der Österreichischen Karte 1:50 000 und eine Gemeindegrenzkarte für das jeweilige Bundesland bilden den Anhang eines jeden der 9 Länderhefte. Die jedem Band beigelegte CD-ROM enthält zusätzlich zum Inhalt der Publikation das Gesamtregister mit allen Siedlungsnamen Österreichs. Statt dem bisher gedruckten Gesamtregisterband wird erstmalig ein Ortsverzeichnis von ganz Österreich samt allen Siedlungsnamen auf CD-ROM angeboten.

Ähnlich wie bei früheren Ortsverzeichnissen wurde auch diesmal die Siedlungsgliederung in Zusammenarbeit mit den Gemeinden festgelegt. Dabei wurde getrachtet, hinsichtlich des Namengutes eine möglichst weitgehende Übereinstimmung zwischen dem Ortsverzeichnis und der amtlichen Österreichischen Karte 1:50 000 des Bundesamtes für Eich- und Vermessungswesen zu erzielen.

Der Gebietsstand des vorliegenden Ortsverzeichnisses entspricht bezüglich der Politischen Bezirke, Gerichtsbezirke und Gemeinden jenem der Volkszählung vom 15. Mai 2001 und ist mit dem vom 1. Jänner 2001 identisch. Hingegen wurden Änderungen im Siedlungsbestand und bei Siedlungsnamen bis Redaktionsschluss vorgenommen.

Das Werk gibt für die Verwaltungseinheiten sowie für Ortschaften und Zählspengel die Zahl der Gebäude, Wohnungen, Haushalte, Einwohner, Nebenwohnsitzfälle (erstmalig), nichtlandwirtschaftlichen Arbeitsstätten sowie Land- und Forstwirtschaftlichen Betriebsstätten an. Die bis 1991 gebräuchlichen Ortschaftsbestandteile sind nur aufgelistet, es werden aber keine Daten mehr ausgewiesen.



Mag. Dr. Ewald Kutzenberger
Fachstatistischer Generaldirektor der STATISTIK AUSTRIA

Wien, im November 2004

INHALTSVERZEICHNIS

TEXTTEIL

Erläuterungen, Begriffe und Definitionen 11

TABELLENTEIL

Landesübersicht 24

Ortsverzeichnis, gegliedert nach Politischen Bezirken, Gerichtsbezirken und Gemeinden 29

ALPHABETISCHE VERZEICHNISSE

Politische Bezirke, Gerichtsbezirke und Gemeinden 139

Siedlungsnamen 143

ANHANG

Änderungsverzeichnis

Änderungen in der Verwaltungsgliederung vom 15.5.1991 – 1.1.2001 187

Änderungen in der Verwaltungsgliederung vom 2.1.2001 – 1.1.2004 188

Karten

Karte der Gemeindegrenzen 191

Österreichische Karte 1:50.000 im Bundesmeldenetz Blattschnitt 192

Österreichische Karte 1:50.000 im UTM Blattschnitt 193

Gliederung Österreichs in NUTS-Einheiten 196



Erläuterungen

Erläuterungen

1. Zum Systematischen Verzeichnis

Das Systematische Verzeichnis bildet das Kernstück des Ortsverzeichnisses. Es enthält sämtliche Siedlungsnamen des Bundeslandes.

Die Schreibweisen der Gemeindenamen sind gesetzlich festgelegt, jene der Ortschaften nur in einzelnen Bundesländern.

Die nachstehend angeführten, aus dem Systematischen Verzeichnis entnommenen Beispiele demonstrieren dessen Aufbau. Die dabei verwendeten Begriffe sind mit Zahlen gekennzeichnet und werden unten näher erläutert.

Beispiel 1: Darstellung der Gesamtangaben eines Politischen Bezirkes und der dazugehörigen Gerichtsbezirke.

	11	12	19	20	21	22	23	24	25	26
	ZB ZSP	Gebäude insges.	Geb.mit Haupt- wohnsitz	Wohnun- gen	Haus- halte	Wohn- bevölk.	Neben- wohn- sitzfälle	Ar- beits- stätten	L+F Betr.- stätt.	
Politischer Bezirk 2 — Hallein Kennziffer des Pol.Bez. 12 — 502 Fläche: 66.830,99 ha	X	11.855	9.846	19.137	17.857	50.396		2.105	1.854	
3 — Gerichtsbezirke: Hallein 502 2 Gemeinden: Abtenau, Adnet, Annaberg-Lungötz, Bad Vigaun, Golling an der Salzach, Hallein, Krispl, Kuchl, Oberalm, Puch bei Hallein, Rußbach am Paß Gschütt, Sankt Koloman, Scheffau am Tennengebirge Fläche: 66.830,99 ha	X	11.855	9.846	19.137	17.857	50.396		2.105	1.854	

Beispiel 2: Darstellung einer Gemeinde, die in Zählbezirke und Zählsprengele untergliedert ist.

11	12	19	20	21	22	23	24	25	26
ZB ZSP	Gebäude insges.	Geb.mit Hauptsitz	Wohnungen	Haushalte	Wohnbevölk.	Nebenwohnsitzfälle	Arbeitsstätten	L+F Betr.-stätt.	

Gemeinde: Name und Status	4	Zell am See ST											
Kennziffer der Gemeinde	12	506 28											
	3	Gerichtsbezirk: Zell am See											
	13	Fläche: 5.517,70 ha Katastralgemeinden: Bruckberg 486,50 ha, Erlberg 564,73 ha, Schmitten 1.208,66 ha, Thumersbach 2.188,14 ha, Zell am See 1.069,67 ha											
	14	Postleitzahlen: Gemeindeamt: 5700											
	15	Österr. Karte: 123, 124											
	16	Höhenklasse: 6											
	17	NUTS 3-Code: AT322											
Topographische Kennzeichnung	8	14338 Bruckberg R	X	101	74	156	98	101		15	13		
			002	97	70	146	93	97		15	13		
			003	4	4	10	5	4		-	-		
		Keilberg ZH, Mittelstation Gh, Peilgut E											
		14339 Erlberg ZH	005	105	58	116	60	105		17	14		
		Erlhof Hot, Erthofplatte E, Gletscherblick Gh, Grafleiten Gh, Hasling W, Ronachbauer We											
		Almen: Flohalm, Lechneralm											
		14340 Schmitten R 937	X	169	126	311	211	169		36	10		
Ortschaft	5		001	4	4	4	4	4		-	-		
			002	165	122	307	207	165		36	10		
		Siedlungsname											
		6											
		Ebenbergalm Agh, Glocknerhaus Agh, Hinterfalleck E, Hochfalleck Fhei, Schmittenhöhe ZH, Sonnalm Agh											
		Almen: Schmiedhofalm											
		14341 Thumersbach D 817	005	275	190	401	284	275		53	29		
		Alpkendlbauer E, Enzianhütte Agh, Griebßbauer E, Hochschleipf E, Mitterberghof Gh, Preibischhütte Jhth, Reithgut E, Rupertihaus Jhth, Waldheim Gh											
Hauptort der Gemeinde	9												
		7											
		Almen: Ebenralm, Entfeldalm, Griebßalm, Griebßaualm, Hochbergalm, Loibalm, Pointschneideralm, Reithalm, Schattbachalm, Schützingalm, Schweizeralm, Stoffenalm, Unterdillingalm, Weberalm											
Geographische Lageangabe	10	14342 Zell am See St 757 (47°19'26", 12°47'57")	X	1.370	1.117	3.304	2.758	1.370		669	19		
			000	303	225	636	527	303		341	7		
			001	243	188	575	493	243		97	3		
			002	19	16	49	42	19		4	-		
			003	419	334	975	804	419		163	8		
			004	224	209	483	451	224		25	-		
			007	162	145	586	441	162		39	1		
		6											
		Badhaus R, Einödsiedlung Sdlg, Granisiedlung Sdlg, Prielau R, Schüttdorf Sdlg, Zellemoos Sdlg											
		11											
		Zählsprengeleübersicht:											
		Zell am See-Zentrum	000	303	225	636	527	1.148		341	7		
		Zell am See-Nord	001	247	192	579	497	1.160		97	3		
		Bruckberg-Schmitten	002	281	208	502	342	909		55	23		
		Schüttdf-Flugpl-Zelleim	003	423	338	985	809	2.121		163	8		
		Schüttdorf-Ost-Granisdlg	004	224	209	483	451	1.304		25	-		
		Thumersbach-Erlberg	005	380	248	517	344	1.020		70	43		
		Schüttdorf-Ost	007	162	145	586	441	1.098		39	1		
Namen und Kennziffern der Zählsprengele	12												

1 Städte mit eigenem Statut (abgekürzt SS):

Sind Gemeinden, welche außer der Gemeindeverwaltung auch die Agenden der Bezirksverwaltungsbehörden besorgen. Sie sind einem Politischen Bezirk gleichrangig. Statutarstädte existieren in allen Bundesländern mit Ausnahme von Vorarlberg.

2 Politische Bezirke bzw. Verwaltungsbezirke (abgekürzt PB):

Umfassen jeweils den Bereich aller Gemeinden, für die eine bestimmte Bezirkshauptmannschaft als Verwaltungsbehörde zuständig ist. Bei gleich- bzw. ähnlich lautenden Politischen Bezirken wurden – um Verwechslungen zu vermeiden – in Klammer die Zusätze „Stadt“ bzw. „Land“ angefügt. Diese Zusätze stellen jedoch keinen Bestandteil des offiziellen Namens dar.

Die 3-stellige Kennziffer des Politischen Bezirkes setzt sich zusammen aus einer Stelle für das Bundesland (1 für Burgenland, 2 für Kärnten, 3 für NÖ, 4 für OÖ, 5 für Salzburg, 6 für Steiermark, 7 für Tirol, 8 für Vorarlberg und 9 für Wien) plus 2-stelliger Laufnummer.

3 Gerichtsbezirke (abgekürzt GB):

Ein Gerichtsbezirk ist in der Regel Teil eines Politischen Bezirkes. In wenigen Fällen umfasst er mehrere Politische Bezirke. So bilden die Landeshauptstadt Eisenstadt (101 1), die Statutarstadt Rust (102 1) und der Politische Bezirk Eisenstadt-Umgebung (103 1) zusammen den Gerichtsbezirk Eisenstadt. Gleiches gilt für:

Ger.Bez.Villach	202 1, 207 1
Ger.Bez.Krems an der Donau	301 1, 313 2
Ger.Bez.Wiener Neustadt	304 1, 323 2

Außerdem gibt es Gerichtsbezirke, die sich aus Teilen von zwei Politischen Bezirken zusammensetzen. Es sind dies:

Ger.Bez.Klagenfurt	201 1, 204 2
Ger.Bez.Sankt Pölten	302 1, 319 3
Ger.Bez.Waidhofen an der Ybbs	303 1, 305 4
Ger.Bez.Steyr	402 1, 415 3
Ger.Bez.Wels	403 1, 418 2
Ger.Bez.Salzburg	501 1, 503 3
Ger.Bez.Graz	601 1, 606 2
Ger.Bez.Innsbruck	701 1, 703 2

Die Kennziffer des Gerichtsbezirkes setzt sich zusammen aus der 3-stelligen Kennziffer des Politischen Bezirkes plus einer einstelligen Laufnummer.

Um den Gesamtumfang des Gerichtsbezirkes zu bekommen, sind jene Gemeinden, die diesem Gerichtsbezirk zugehören, aber in anderen Politischen Bezirken liegen, hinzuzurechnen. Hinweise dazu stehen als Fußnote bei der Landesübersicht. Flächenangaben und statistische Daten beziehen sich aber jeweils nur auf den innerhalb des Politischen Bezirkes gelegenen Teil des Gerichtsbezirkes.

Ebenso wie bei den Politischen Bezirken gibt es auch bei den Gerichtsbezirken Klammerzusätze („Stadt“ bzw. „Land“), die nicht Bestandteil des offiziellen Namens sind - mit Ausnahme des Gerichtsbezirkes Hall (in Tirol).

4 Gemeinden (abgekürzt: Gem) und Status der Gemeinde:

Gemeinden sind die kleinsten autonomen Selbstverwaltungseinheiten. Innerhalb der Gemeinden gibt es voneinander jeweils unabhängige Unterteilungen:

- die Siedlungsgliederung in Ortschaften und andere Siedlungsnamen,
- die Katastralgemeinden und
- die Zählsprenkel (bei der Mehrzahl der Gemeinden).

Status: Der Status kennzeichnet die rechtliche Stellung der Gemeinde. Er wird im Ortsverzeichnis dadurch verdeutlicht, dass bei Statutarstädten hinter dem Namen „**SS**“, bei Städten „**ST**“, und bei Marktgemeinden „**M**“ steht. In allen übrigen Fällen ist keine Statusbezeichnung beigefügt.

5 Ortschaften (abgekürzt O):

Ursprünglich wurde unter dem Begriff „Ortschaft“ eine Gesamtheit von Häusern verstanden, die durch eine gemeinsame Konskriptionsnummerierung zusammengefasst war. Da dieses Nummerierungssystem jedoch nur mehr in einem Teil der Ortschaften besteht, weil es vielfach durch benannte Straßen mit Orientierungsnummern ersetzt wurde, kann die Gliederung einer Gemeinde in Ortschaften neben der Tradition auch auf anderen Gegebenheiten wie etwa räumliche Trennung, ehemalige Gemeinde und anderem beruhen.

Ortschaften sind nur im besiedelten Raum, nicht aber in Wald, Flur und Ödland abgrenzbar.

Der Begriff „**Ortschaft**“ ist in den meisten Bundesländern in den Gemeindeverordnungen verankert, wobei es für Auflassungen, Neueinführungen oder Namensänderungen von Ortschaften meist gesetzliche Regelungen gibt.

Er sagt aber nichts über die Struktur der Siedlung aus. Eine Ortschaft kann vielmehr jede Siedlungsform, ausgehend von geschlossenen Siedlungen wie Städten, Märkten, Dörfern und Weilern bis zur reinen Streusiedlung sowie alle möglichen Kombinationen dieser Siedlungsformen umfassen.

6 Siedlungsnamen:

In diesem Block sind die in den früheren Ortsverzeichnissen angeführten „Ortschaftsbestandteile“, „Sonstigen Siedlungsnamen“ und ehemaligen „Klammernamen“ zusammengefasst. Sie stellen die eigentlichen Siedlungen dar, wobei ihr topographischer Charakter durch die „Topographische Kennzeichnung“ (siehe Punkt 8) angegeben ist. Für Ortschaftsbestandteile gab es bis 1991 Daten aus der Großzählung. Da es aber aufgrund von geänderten Erhebungsmerkmalen nicht mehr möglich ist, für neue Adressen die Zuteilung zu einem Ortschaftsbestandteil zu erhalten, können für diese keine Daten aus der Großzählung 2001 angegeben werden.

7 Almen, Alpen, Berggüter und Vorsäßen:

sind im Anschluss an die Siedlungsnamen in einem gesonderten Block zusammengefasst. Ob die Bezeichnung „Alm“ oder „Alpe“ verwendet wird, hängt vom regionalen Sprachgebrauch ab, begrifflich handelt es sich um dasselbe.

8 Topographische Kennzeichnung:

Sie gibt den topographischen Charakter der Siedlung an (Dorf, Weiler, Rotte, Einöde, Einzelhaus usw.). Das topografische Kennzeichen, das neben dem Ortschaftsnamen steht, ist jenes des gleich lautenden Siedlungsnamens, während die Daten für die gesamte Ortschaft gelten.

Der Kürzungsschlüssel für die Topographische Kennzeichnung kann dem Abschnitt 5 dieser Erläuterungen entnommen werden.

9 Hauptort der Gemeinde:

Als Hauptort ist jene Ortschaft anzusehen, die infolge ihrer Anreicherung mit Geschäften, Gewerbe- und Dienstleistungsbetrieben, kirchlichen, kulturellen und Verwaltungseinrichtungen als Mittelpunkt der Gemeinde fungiert. Nicht immer ist dies der größte Ort oder jener, in dem sich das Gemeindeamt oder die Kirche befindet. Aus formalen Gründen ist bei jeder Gemeinde ein Hauptort ausgewiesen, obwohl es einige Gemeinden gibt, die keinen Hauptort erkennen lassen.

10 Geographische Lageangabe:

Sie steht immer beim Hauptort. Bei Gemeinden, die keinen Hauptort besitzen, weil dieser de facto in einer Nachbargemeinde liegt, steht die Lageangabe in Grad, Minuten und Sekunden beim „formalen (virtuellen) Hauptort“ (siehe Punkt 9), das ist jene Ortschaft, die dem in der Nachbargemeinde gelegenen Hauptort räumlich am nächsten liegt.

11 Zählsprenkel und Zählbezirke:

Zählsprenkel (abgekürzt ZSP): Die Zählsprenkel stellen in territorialer Hinsicht die kleinsten Einheiten dar, für welche über die Zahl der Gebäude, Wohnungen, Haushalte und die Wohnbevölkerung hinausgehende Strukturdaten aus den Großzählungen vorliegen. Nicht jede Gemeinde ist in Zählsprenkel unterteilt. Demnach unterscheidet man Zählsprenkelgemeinden und Nichtzählsprenkelgemeinden. Aus praktischen Gründen kann man Nichtzählsprenkelgemeinden aber auch als einen, mit der Gemeinde identischen Zählsprenkel betrachten, der im vorliegenden Ortsverzeichnis ebenso wie der erste Zählsprenkel einer Zählsprenkelgemeinde mit 000 bezeichnet wird. Nur in Wien beginnen die Zählsprenkel (Zählgebiete) mit 010.

Es gibt zwei Arten von Zählsprenkelgemeinden und zwar die „**Echten Zählsprenkelgemeinden**“ und die „**Vereinigungsgemeinden**“. Ihre Entstehungsgeschichte spiegelt auch die Motive für die Einführung statistischer Zählsprenkel wider.

Echte Zählsprenkelgemeinden: Sie verdanken ihre Entstehung dem Wunsch, hinsichtlich der Wohnbevölkerung einigermaßen vergleichbar große Erhebungs- und Auswertungseinheiten zu erhalten. Es wurden daher mit Blickrichtung auf die jeweils kommende Volkszählung alle Gemeinden mit voraussichtlich mehr als 2.000 Einwohnern in Zählsprenkel gegliedert, deren durchschnittliche Einwohnerzahl bei 1.000 Personen bei einer Bandbreite von 300 bis 2.000 liegen durfte. Unter Berücksichtigung dieses statistischen Kriteriums kamen bei der Zählsprenkelbildung sachliche Kriterien zur Anwendung. Es wurden innerhalb der Gemeinde jene Gebiete als Zählsprenkel herausgehoben, die hinsichtlich ihrer Struktur, Entwicklung und Funktion in sich möglichst homogen waren.

In Städten:

Zentren, Wohngebiete verschiedenen Baualters und Bebauungstyps, industriell-gewerbliche Gebiete, landwirtschaftliche Randgebiete, charakteristische Mengungsgebiete bzw. Gebiete nach ihrer verkehrsmäßigen oder topographischen Lage.

In ländlichen Räumen:

Hier wurden dichter verbaute Zentralsprenkel locker verbauten Umgebungssprenkeln gegenübergestellt oder, wenn nur eine geschlossen verbaute Siedlung vorhanden ist, der alte Ortskern den übrigen Teilen der Siedlung. Gemeinden mit homogener Siedlungsstruktur wurden an geeigneten Linien wie Eisenbahnen, Straßen, Wegen, Flüssen oder Katastralgemeindengrenzen unterteilt.

Vereinigungsgemeinden: Zur Erhaltung der Vergleichbarkeit von Territorialeinheiten über längere Zeiträume hinweg wurden alle 1961 oder später noch selbständig gewesenen Gemeinden, die mit anderen zu größeren Gemeinden vereinigt wurden, als Zählsprenkel dieser größeren Gemeinden ausgewiesen. Sinngemäß gilt dies auch für größere Grenzänderungen. Naturgemäß konnte hier auf die Einwohnerzahl nicht Rücksicht genommen werden. Durch Vereinigung von echten Zählsprenkelgemeinden mit anderen entstanden auch Mischgemeinden.

Die Zählsprenkel der Zählsprenkelgemeinden und die Nichtzählsprenkelgemeinden bilden zusammen die Ebene der **Zählsprenkeleinheiten**.

Die Zählsprenkel Wiens werden als Zählgebiete bezeichnet.

Zählbezirke bzw. Statistische Bezirke (abgekürzt ZB) sind den Zählsprenkeln übergeordnete Territorialeinheiten, die aus einem oder mehreren Zählsprenkeln bestehen und nicht immer ein geschlossenes Siedlungsgebiet bilden müssen. Man kann drei Gruppen von Zählbezirken unterscheiden:

- Mit den Gemeinden identische Zählbezirke, wenn diese in maximal 10 Zählsprenkel untergliedert sind;
- Hilfseinheiten bei der Bezifferung solcher Gemeinden, die durch Gebietsänderung entstanden sind und mehr als 10 Zählsprenkel ausweisen, wobei sich diese strukturell aber nicht unterscheiden;
- Echte Zählbezirke, die sich durch Struktur und Funktion voneinander abheben, d.h. ähnlich strukturierte Zählsprenkel zusammenfassen (z.B. Altstadtbereich, Wohngebiete), oder die gemeindeinterne Verwaltungseinheiten darstellen (z.B. Gemeindebezirke) bzw. gebräuchliche und fallweise schematische Untergliederungen von Gemeinden repräsentieren.

12 Kennziffern für die territorialen Gliederungen:

Das Kennziffernsystem für die territorialen Gliederungen der Statistik Austria ist wie folgt aufgebaut:

- Die Bundesländer sind mit 1 bis 9 durchnummeriert, auf der Ebene der Politischen Bezirke beginnt die Nummerierung mit 01. Die Gerichtsbezirke sind innerhalb der Politischen Bezirke von 1 bis n durchnummeriert.
- Für die Gemeinden erfolgte die Vergabe der Kennziffern nach der alphabetischen Reihung der Bundesländer, innerhalb dieser nach Politischen Bezirken, wobei die Statutarstädte den PB vorangestellt wurden und weiter nach Gemeinden.

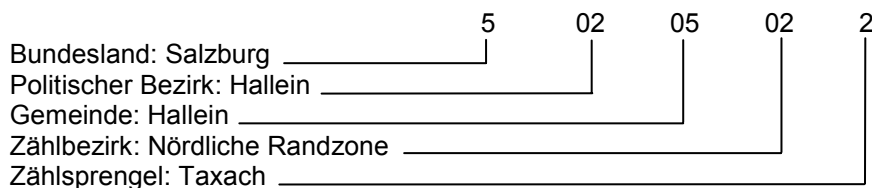
1. Stelle	Bundesland
2. und 3. Stelle	Statutarstadt oder Politischer Bezirk
4. und 5. Stelle	Gemeinde
6. und 7. Stelle	Zählbezirk
8. Stelle	Zählsprengel

Da die Bezifferung im Jahre 1971 erfolgte, kommen durch seither eingetretene Änderungen in der Verwaltungsgliederung oder der Namen bzw. aus EDV-technischen Gründen in Einzelfällen Abweichungen der Kennziffer von der alphabetischen Reihenfolge der Namen vor.

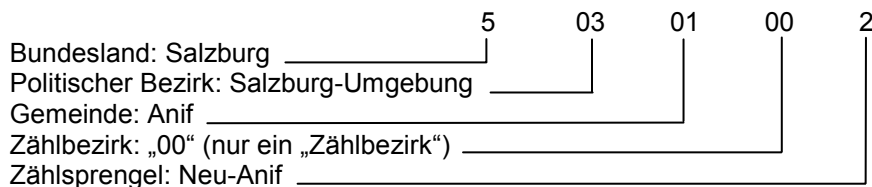
- Für die Zählbezirke beginnt die Nummerierung im Anschluss an die Gemeindekennziffer bei 00 und bei den Zählsprengeln mit 0.

In allen Fällen wird innerhalb der nächsthöheren Territorialeinheit nummeriert. Wichtig ist, dass die Kennziffern der Statutarstädte und Politischen Bezirke dreistellig, jene der Gemeinden fünfstellig, die der Zählbezirke siebenstellig und jene der Zählsprengel achtstellig sind. Zwei Beispiele mögen dies verdeutlichen:

Beispiel 1: Zählsprengel 2 im Zählbezirk 02 der Stadtgemeinde Hallein



Beispiel 2: Zählsprengel 2 der Gemeinde Anif



- Für die Ortschaften wurde eine EDV-Kennziffer vergeben, die keinen regionalen Bezug haben, sondern innerhalb Österreichs durchnummeriert wurden. Sofern Ortschaften zur Gänze in einen Zählsprengel fallen, steht die dreistellige Zählsprengelkennziffer daneben, haben sie hingegen Anteil an mehreren Zählsprengeln, so steht ein „X“.

13 Flächenangaben und Katastralgemeinden:

Das Ortsverzeichnis enthält für Bundesländer, Politische Bezirke, Gerichtsbezirke, Gemeinden und Katastralgemeinden Flächenangaben, die Unterlagen des Bundesamtes für Eich- und Vermessungsamtes entnommen sind.

Katastralgemeinden (abgekürzt KG): Sie stellen Untergliederungen der Bereiche der 41 Vermessungsämter dar. Alle Grundstücke sind innerhalb der Katastralgemeinden nummeriert. Grenzen von Politischen Gemeinden und Katastralgemeinden sollten einander grundsätzlich nicht schneiden, doch ergeben sich fallweise Ausnahmen, wenn Grenzänderungen vermessungstechnisch noch nicht aufgearbeitet sind.

Ein Zusammenhang zwischen Katastralgemeinden, Siedlungsgliederung und Zählsprengeln besteht nicht. So können Katastralgemeinden mit einer Ortschaft identisch sein, mehrere Ortschaften oder Teile von Ortschaften umfassen bzw. umgekehrt. Gleiches gilt in Bezug auf die Zählsprengel.

14 Postleitzahlen:

Das vorliegende Ortsverzeichnis enthält sowohl die Postleitzahl des jeweiligen Gemeindeamtes als auch alle in den Bereich der betreffenden Gemeinde fallenden Postleitzahlen. Ein Zusammenhang zwischen der Gliederung in Politische Gemeinden und Postbereiche besteht nicht. Im OVZ scheinen nur PLZ von **Zustellpostämtern** auf.

15 Österreichische Karte 1:50 000 (abgekürzt ÖK 50):

Es sind die Blattnummern jener Blätter angeführt, auf welchen die betroffene Gemeinde liegt. Eine Blattübersicht der insgesamt 213 Blätter bzw. der ab 2003 erscheinende Blattschnitt ist im Anhang enthalten. Zwischen Ortsverzeichnis und der ÖK 50 soll hinsichtlich Bestand und Schreibweise der Namen ein Gleichklang bestehen. Eine völlige Übereinstimmung ist allerdings nicht möglich, weil das Ortsverzeichnis nur alle zehn Jahre erscheint, die Blätter der ÖK aber in einem siebenjährigen Turnus revidiert werden. Überdies liegt es in der Natur der Karte, dass nur eine Auswahl von Namen darin enthalten sein kann, wenngleich die ÖK 50 einen hohen Prozentsatz aus dem Namensgut des Ortsverzeichnisses enthält.

16 NUTS 3 Region:

„NUTS“ ist die Abkürzung für „Nomenclature des unités territoriales statistiques“. Es handelt sich um eine hierarchisch aufgebaute, dreistufige territoriale Gliederung. Diese Systematik der Gebietseinheiten für die Statistik wurde vor mehr als 25 Jahren von Eurostat erarbeitet. Das Ziel bestand darin, die Aufgliederung der Gebietseinheiten zur Erstellung von Regionalstatistiken für die Europäische Union zu vereinheitlichen.

(Verordnung (EG) Nr. 1059/2003 des Europäischen Parlaments und des Rates vom 26. Mai 2003 über die Schaffung einer gemeinsamen Klassifikation der Gebietseinheiten für die Statistik (NUTS)). (Amtsblatt Nr. L 154 vom 21/06/2003).

Die Ebenen sind:

- NUTS 1 Regionen der Europäischen Gemeinschaft (West-, Ost-, Südösterreich)
- NUTS 2 Grundverwaltungseinheiten (Bundesländer)
- NUTS 3 Unterteilungen der Grundverwaltungseinheiten (35 Einheiten aus einem oder mehreren Politischen Bezirken)

Im Kopf jeder Gemeinde finden Sie den NUTS 3 Code, der angibt, zu welcher NUTS 3 Einheit die Gemeinde gehört, im Anhang eine Karte der NUTS-Gliederung Österreichs und eine Liste der NUTS 3 Einheiten.

17 Höhenklassen :

Das vorliegende Ortsverzeichnis enthält zweierlei Höhenangaben: Höhenklassen und Seehöhen. Jede Gemeinde wurde einer Höhenklasse zugeordnet, welche im Gemeindegroßteil ausgewiesen ist. Entsprechend der nachstehenden Übersicht wurden 9 Höhenklassen verwendet:

Höhenklasse	Bereich in Metern
1	bis 200
2	201 – 300
3	301 – 400
4	401 – 500
5	501 – 600
6	601 – 800
7	801 – 1.000
8	1.001 – 1.200
9	1.201 und darüber

Definition und Feststellung der Höhenklasse:

Die Höhenklasse einer Gemeinde ist jene Höhenstufe, die vom **Dauersiedlungsraum** der Gemeinde tatsächlich eingenommen wird. Die Höhenklasse einer Gemeinde wurde nach folgenden Regeln bestimmt:

- wenn mehr als 50% der Dauersiedlungen in **einer** Höhenklasse lagen;

- wenn in der betreffenden Höhenklasse zwar weniger als 50% der Gebäude lagen, diese jedoch vorherrschte und weitere Kriterien, wie die Höhe des Hauptortes, Verteilung der Wohnbevölkerung auf die Höhenklassen, die topographische Lage oder der Vergleich mit Nachbargemeinden dafür sprachen;
- im Zweifelsfall wurde die Lage der Gebäude durch händische Bearbeitung mit Hilfe der ÖK 1:50.000 festgestellt.

18 Seehöhe:

Für Siedlungsnamen (Ortschaftsbestandteile), die 1991 mehr als 5% der Wohnbevölkerung der Gemeinde umfassten, wurden die aus der Österreichischen Karte entnommenen oder daraus interpolierten Seehöhen ausgewiesen. Interpolierte Seehöhen sind auf 10m, fallweise auf 5m gerundet und in Klammer gesetzt.

19 Gebäude insgesamt:

Diese Spalte gibt die Gesamtzahl der Gebäude pro Ortschaft an. Gebäude sind freistehende oder – bei zusammenhängender Bauweise – klar gegeneinander abgegrenzte Baulichkeiten, deren verbaute Fläche mindestens 20m² beträgt. Ein Stiegenhaus in einer Wohnhausanlage bzw. eine Fabrikhalle gelten demnach als eigene Gebäude. Landwirtschaftliche Wirtschaftsgebäude und freistehende Privatgaragen wurden nicht gezählt.

20 Gebäude mit Hauptwohnsitz:

Sind solche, in denen zum Zeitpunkt der Großzählung 2001 mindestens 1 Person mit Hauptwohnsitz gemeldet war.

21 Wohnungen:

Diese Spalte enthält die Zahl der Wohnungen. Als Wohnung gilt ein Raum oder gelten mehrere Räume mit Nebenräumen, die eine in sich geschlossene Einheit bilden und mindestens mit Küche oder Kochnische ausgestattet sind.

22 Haushalte:

Einen Haushalt bilden alle Personen, die in einer Wohnung oder einer vergleichbaren Unterkunft mit Hauptwohnsitz leben.

23 Wohnbevölkerung:

Zur Wohnbevölkerung zählen alle Personen, die am 15. Mai 2001, dem Stichtag der Volkszählung, in der Gemeinde ihren Hauptwohnsitz hatten.

24 Nebenwohnsitzfälle:

Diese Spalte gibt die Zahl der Nebenwohnsitzfälle an. Von Nebenwohnsitz-„Fällen“ wird gesprochen, weil eine Person auch an mehreren Orten mit Nebenwohnsitz gemeldet sein kann, während jede Person nur einen einzigen Hauptwohnsitz haben darf.

25 Arbeitsstätten:

Eine „nichtlandwirtschaftliche“ Arbeitsstätte ist eine Erhebungseinheit, die über Name bzw. Bezeichnung und Anschrift verfügt, auf Dauer eingerichtet und in der mindestens eine Person erwerbstätig ist.

26 Land- und Forstwirtschaftliche Betriebsstätten:

Diese Spalte enthält die Zahl der land- und forstwirtschaftlichen Betriebe aus dem Land- und Forstwirtschaftlichen Betriebsregister.

2. Zum Änderungsverzeichnis

Während im Systematischen Verzeichnis sämtliche, der Statistik Austria bekannt gegebenen Änderungen, die Ortschaften und andere Siedlungsnamen betreffen, eingearbeitet sind, scheinen im **Änderungsverzeichnis** einerseits die Änderungen seit der letzten Großzählung 1991 – 1.1. 2001, andererseits sämtliche vom 2.1. 2001 bis zum Redaktionsschluss in Kraft getretenen Namens-, Status- und Gebietsänderungen (diese nur dann, wenn sich auch die Wohnbevölkerung geändert hat) einschließlich ihrer gesetzlichen Grundlagen auf.

3. Zum Alphabetischen Verzeichnis

Das alphabetische Verzeichnis bildet den dritten Abschnitt des Ortsverzeichnisses.

Den ersten Teil bildet die „**Übersicht der Politischen Bezirke, Gerichtsbezirke und Gemeinden**“ samt deren Kennziffern, den zweiten Teil die „**Übersicht aller Siedlungsnamen**“.

Für diese gilt: Links stehen die Namen, rechts die Kennziffern jener Gemeinden, in welchen der jeweilige Siedlungsname vorkommt. Ein Stern (*) vor der Kennziffer bedeutet, dass bei diesem Siedlungsnamen statistische Angaben aus der Großzählung stehen. Scheint ein Name innerhalb einer Gemeinde mehrmals auf, so wird dies in Klammer angegeben.

Für die Alphabetisierung gelten folgende Regeln:

- Blanks und Sonderzeichen (Bindestrich) werden gleichgehalten und vor Buchstaben gereiht.
- Umlaute sind gleichrangig mit dem Selbstlaut, aus dem sie gebildet sind. Die Alphabetisierung erfolgt auf Grund des nachfolgenden Buchstaben.
 - Außerbergli
 - Äußere Ellmau
 - Außerfelden
- Das scharfe „ß“ wird wie „ss“ behandelt. Demgemäß erfolgt die Alphabetisierung auf Grund der nachfolgenden Buchstaben.
 - Strassbauern
 - Strassberghaus
 - Straßburg
 - Straßegg
 - Strassen
 - Straßnig
 - Strasswalchen
- Aufgrund der Bundeslandweise unterschiedlichen Handhabung des Namensbestandteils „Sankt“ wird in einigen Bundesländern „Sankt“ als „St.“ abgekürzt. Im alphabetischen Verzeichnis wurden alle Gemeinden, die mit „Sankt“ beginnen – egal, ob abgekürzt oder ausgeschrieben – unter „Sankt“ gereiht.

4. Zur Kartenübersicht „Österreichische Karte 1:50 000“ und zur „Karte der Gemeindegrenzen der Republik Österreich“

Kartenübersicht der Österreichischen Karte 1:50 000

Die Karten 1:50.000 werden vom Bundesamt für Eich- und Vermessungswesen herausgegeben. Die von der Statistik erzeugten **Karten der Statistischen Zählsprengel und der Siedlungseinheiten** verwenden den gleichen Blattschnitt und die gleiche Nummerierung. Für dicht verbaute Stadtkerne existieren Vergrößerungen auf 1:25.000.

Karte der Gemeindegrenzen der Republik Österreich

Diese Übersichtskarte beschränkt sich auf das im vorliegenden Heft behandelte Bundesland. Mit Hilfe der Kennziffern können Statutarstädte, Politische Bezirke und Gemeinden gefunden werden.

5. Kürzungsschlüssel für die Topographische Kennzeichnung und „Sonstige Kürzungen“

Es muss darauf verwiesen werden, dass nicht alle der angeführten Topographischen Kennzeichen und sonstigen Kürzungen im vorliegenden Band des Ortsverzeichnisses auftreten müssen.

Topographische Kennzeichnung

Agh = Alpengasthaus, -wirthaus, -hotel	R = Rotte (Geb. in lockerer Anordnung ohne Rücksicht auf die Zahl)
Alm = Alm, Sennhütte	Ru = Ruine
Alpe = Alpe, Alphütte	Sa = Sanatorium, Heilstätte, Kurhaus, Kurheim, Spital
B = Wohnbaracke(n), Barackenlager	Sä = Säge, Sägemühle, Sägewerk
Bd = Bad, Badeort	Sb = Seilbahn, Sessellift (einschl. aller techn. Anlagen)
Bgw = Bergwerk	Schh = Schutzhütte, Schutzhaus
Burg = Burg, Feste	Schih = Schihütte, Schiheim
Camp = Campingplatz	Schl = Schloss
D = Dorf (geschlossener Ort mit 10 oder mehr Gebäuden)	Sdlg = Siedlung, Kolonie
E = Einzelhof, Einzelhaus, Einöde, Einschicht (1 oder 2 benachbarte Gebäude, nicht jedoch Guts- oder Meierhöfe: siehe Mh)	Sgr = Sandgrube, Schottergrube
Fbk = Fabrik, Industrieanlage	St = Stadt (wenn keine Stadtteile angeführt sind)
Fhei = Ferienheim, Jugendheim, Jugendherberge, Erholungsheim (für Gesunde)	Stbr = Steinbruch
Gh = Gasthaus, Wirthaus	Stt = Stadtteil
Hgr = Häusergruppe	V = Vorsäße
Hot = Hotel, Motel, Pension	W = Weiler (3 bis 9 Gebäude in engerer Lage)
Indz = Industriezone	We = Wochenendhaus(siedlung), Sommerhaus (siedlung), Ferienhaus(siedlung)
Jh = Jagdhaus, Forsthaus, Hegerhaus	Wk = Werk: Anlage der Ver- oder Entsorgung (ausgenommen Kraftwerke – siehe Kwk) Heizwerk, Umspannwerk, Kläranlage, Müllverbrennungsanlage
Jhtt = Jagd-, Forst-, Holzknecht-, Waldaufseher-Hütte, Holzstube	Z = Zollwachhaus, -hütte, Gebäudegruppe, die der Zollabfertigung dient
Ki = Kirche, Kapelle, Bergkirche, Bergkapelle	Zgl = Ziegelei, Ziegelwerk, Ziegelofen, Ziegelgrube
Kl = Kloster, Stift	ZH = Zerstreute Häuser (Gebäude, die über ein großes Gebiet verstreut liegen ohne Rücksicht auf deren Anzahl)
Krwk = Kraftwerk (Anlage zur Stromerzeugung: Dampf-, Elektrizitäts-, Wasserkraftwerk)	
Ks = Kaserne, Militärlager	
M = Hauptort einer Marktgemeinde	
Mh = Meierhof, Gutshof	
Mü = Mühle, Hammerwerk	

Sonstige Kürzungen

ADV = Automationsunterstützte Daten-Verarbeitung	ÖK50 = Österreichische Karte 1:50 000
GB = Gerichtsbezirke	OVZ = Ortsverzeichnis
Gem = Gemeinde, Ortsgemeinde	PB = Politischer Bezirk
ha = Hektar	SS = Statutarstadt, Stadt mit eigenem Statut
KG = Katastralgemeinde	ST = Stadtgemeinde
M = Marktgemeinde	ZB = Zählbezirk, Statistischer Bezirk
O = Ortschaft	ZSP = Zählsprenkel; in Wien Zählgebiet



Landesübersicht

Landesübersicht

L a u f e n d e N r .	Politischer Bezirk Gerichtsbezirk	Zahl der								
		Gerichts- bezirke	Ortsgemeinden		Zähl- sprengel- gemeinden 3)	Gemeinden mit echten Zählbezir- ken	Sprengel der Zählsprengel- gemeinden 4)	Nichtzähl- sprengel- gemeinden 3)	Einheiten auf Zähl- sprengel- ebene 4)	
			insge- samt	darunter						
				Markt- gemeinden						Stadt- gemeinden
1	2	3	4	5	6	7	8	9	10	

1	Salzburg(Stadt)¹⁾	1	1	-	1	1	1	191	-	191
2	Hallein	1	13	4	1	8	1	22	5	27
3	Salzburg-Umgebung	4	37	6	3	22	-	51	15	66
4	Neumarkt bei Salzburg	-	9	3	2	5	-	15	4	19
5	Oberndorf	-	10	-	1	5	-	7	5	12
6	Salzburg(Land) ¹⁾	-	7	1	-	6	-	18	1	19
7	Thalgau	-	11	2	-	6	-	11	5	16
8	Sankt Johann im Pongau	2	25	7	3	12	-	36	13	49
9	Radstadt	-	9	1	1	3	-	7	6	13
10	Sankt Johann im Pongau	-	16	6	2	9	-	29	7	36
11	Tamsweg²⁾	1	15	3	-	3	-	5	12	17
12	Zell am See	3	28	5	2	17	1	38	11	49
13	Mittersill	-	9	2	-	5	-	7	4	11
14	Saalfelden	-	11	1	1	5	1	15	6	21
15	Zell am See	-	8	2	1	7	-	16	1	17
16	Landessumme	12	119	25	10	63	3	343	56	399

1) Die Landeshauptstadt Salzburg bildet mit den unter „Gerichtsbezirk Salzburg“ angeführten Ortsgemeinden den Sprengel des Bezirksgerichtes Salzburg.

2) Zugleich Gerichtsbezirk

3) Die Summe der in Spalte 6 und 9 angeführten Gemeinden ergibt die in Spalte 3 angeführte Gesamtzahl der Ortsgemeinden.

4) Die Spalte 8 enthält die Gesamtzahl der Sprengel der Zählsprengelgemeinden (Spalte 6), das sind alle Gemeinden, die aus mindestens zwei Zählsprengel bestehen; die Spalte 10 enthält die Summe aus den in Spalte 8 angeführten Zählsprengeln und den Nichtzählsprengelgemeinden (Spalte 9); (man kann letztere so betrachten, als ob sie aus nur einem einzigen Zählsprengel bestünden). Da es sich streng genommen nicht nur um Zählsprengel handelt, ist es besser, von „Einheiten auf Zählsprengelenebene“ zu sprechen.

Landesübersicht

Zahl der		Fläche in ha	Gebäude		Wohnbevölkerung		Einwohner auf 1 km²	L a u f e n d e N r ·
Ort- schaften	Katastral- gemeinden		2001	1991	2001	1991		
11	12	13	14	15	16	17	18	

1	14	6.564,60	20.305	18.906	142.662	143.978	2.173	1
78	46	66.830,99	13.860	11.855	54.282	50.396	81	2
279	100	100.436,02	36.771	30.093	135.104	118.137	135	3
85	30	24.429,36	10.639	8.728	38.233	32.847	157	4
104	20	18.163,98	7.912	6.514	29.417	25.700	162	5
32	15	12.556,47	8.555	7.093	35.423	32.122	282	6
58	35	45.286,21	9.665	7.758	32.031	27.468	71	7
109	85	175.537,23	19.150	16.438	77.872	71.955	44	8
26	25	57.000,55	5.225	4.440	18.107	15.865	32	9
83	60	118.536,69	13.925	11.998	59.765	56.090	50	10
42	41	101.968,50	6.154	5.353	21.283	20.622	21	11
227	95	264.085,16	23.578	20.046	84.124	77.277	32	12
72	28	98.463,32	6.563	5.514	22.081	20.827	22	13
94	40	87.498,94	9.466	7.933	33.208	29.539	38	14
61	27	78.122,90	7.549	6.599	28.835	26.911	37	15
736	381	715.422,50	119.818	102.691	515.327	482.365	72	16

Ortsverzeichnis

Salzburg(Stadt)

Gemeindenname OKZ Ortschaftsname	ZB ZSP	Gebäude insges.	Geb.mit Haupt- wohnsitz	Wohnun- gen	Haus- halte	Wohn- bevölk.	Neben- wohnsitz- fälle	Ar- beits- stätten	L + F Betr.- stätten
Salzburg									
5		119.818	98.863	238.480	207.840	515.327	55.930	30.833	12.733
Fläche: 715.422,50 ha									
Salzburg(Stadt)									
501		20.305	17.689	76.605	68.693	142.662	18.075	10.210	297
Fläche: 6.564,60 ha									
Gerichtsbezirke:									
Salzburg(Stadt)									
501 1		20.305	17.689	76.605	68.693	142.662	18.075	10.210	297
Gemeinden: Salzburg									
Fläche: 6.564,60 ha									
Salzburg SS									
501 01	X	20.305	17.689	76.605	68.693	142.662	18.075	10.210	297
Gerichtsbezirk: Salzburg(Stadt)									
Fläche: 6.564,60 ha									
Katastralgemeinden: Aigen I 834,71 ha, Bergheim II 149,64 ha, Gaisberg I 427,00 ha, Gnigl 282,81 ha, Hallwang II 294,09 ha, Heuberg II 28,75 ha, Itzling 276,86 ha, Leopoldskron 869,35 ha, Liefering II 664,66 ha, Maxglan 621,63 ha, Morzg 983,20 ha, Salzburg 878,70 ha, Siezenheim II 203,04 ha, Wals II 50,16 ha									
Postleitzahlen: Gemeindeamt: 5020 weitere: 5023, 5026, 5061, 5071, 5082, 5101									
Österr. Karte: 63, 64									
Höhenklasse: 4									
NUTS 3-Code: AT323									
13582	X	20.305	17.689	76.605	68.693	142.662	18.075	10.210	297
Salzburg St 424									
(47°47'45",13°02'55")									
000		131	111	335	335	748	35	34	3
001		156	116	488	484	1.227	60	96	2
002		208	179	327	319	774	41	36	10
003		50	36	65	56	136	11	37	4
004		244	230	772	747	1.640	104	71	6
005		335	315	660	645	1.355	104	45	2
020		97	91	288	281	649	36	27	10
021		110	95	184	164	409	21	34	3
022		60	56	89	91	254	11	11	3
023		121	103	212	192	394	43	20	-
024		46	6	92	62	100	50	13	-
025		75	72	206	172	359	56	7	1
040		148	139	627	610	1.263	84	31	1
041		82	75	1.102	969	2.078	83	28	1
042		9	4	35	34	92	7	15	-
043		117	107	442	414	776	66	28	-
044		165	155	340	335	701	49	25	-
045		91	82	148	139	296	39	21	-
046		65	64	510	475	982	154	24	-
060		66	65	249	247	454	50	13	-
061		66	64	689	616	1.091	117	11	-
062		65	59	532	538	1.133	58	21	-
063		76	58	1.177	1.068	1.885	251	37	-
064		33	29	947	848	1.729	165	40	1
065		60	54	880	837	1.667	162	40	2
080		30	22	382	336	710	59	28	-
081		57	53	796	712	1.474	166	87	-
082		57	45	424	399	818	85	34	-
083		40	30	391	348	717	62	49	-
084		103	99	929	889	1.722	160	33	1
085		51	43	276	247	483	208	37	-

Salzburg(Stadt)

Gemeindename OKZ Ortschaftsname	ZB ZSP	Gebäude insges.	Geb.mit Haupt- wohnsitz	Wohnun- gen	Haus- halte	Wohn- bevölk.	Neben- wohnsitz- fälle	Ar- beits- stätten	L + F Betr.- stätten
	101	88	78	703	655	1.257	169	128	2
	102	197	182	783	763	1.674	182	22	-
	103	140	130	680	530	1.284	73	39	1
	104	152	145	269	253	580	62	18	-
	120	107	101	442	438	1.157	31	15	-
	121	213	204	438	432	951	99	31	-
	122	69	48	112	116	275	14	20	1
	123	110	94	316	310	767	23	44	-
	124	50	39	88	83	198	17	24	1
	125	138	125	463	434	793	101	52	2
	126	95	78	308	274	552	65	62	3
	140	60	55	327	313	656	39	41	1
	141	50	43	849	757	1.432	157	19	1
	142	54	15	81	44	74	257	26	1
	143	67	53	140	126	285	23	26	-
	144	129	126	571	547	1.113	116	26	-
	145	78	71	232	203	399	71	44	1
	146	115	106	324	299	631	71	30	-
	147	95	75	223	215	533	80	43	-
	148	52	47	258	205	407	95	84	1
	149	72	62	392	318	531	127	94	1
	160	66	57	268	244	539	147	55	1
	161	40	32	117	105	186	32	92	-
	162	56	43	231	182	301	72	166	-
	163	63	43	231	219	397	60	220	-
	164	59	46	219	188	293	74	158	-
	165	15	7	33	35	81	49	60	2
	166	32	13	43	38	128	41	30	1
	167	60	47	307	255	418	100	118	-
	168	31	20	95	66	123	32	47	-
	169	51	33	142	125	207	51	38	-
	180	27	20	50	41	105	13	20	4
	181	21	11	27	27	63	4	33	2
	182	86	64	147	141	354	28	46	3
	183	79	52	98	98	216	16	69	-
	184	61	50	271	271	627	44	18	3
	185	265	253	791	752	2.073	88	52	3
	186	343	321	573	551	1.402	79	65	1
	200	50	40	142	131	284	15	33	2
	201	83	72	500	410	789	113	34	2
	202	92	87	300	265	514	64	33	-
	203	80	71	235	192	382	68	30	1
	204	157	127	458	438	831	78	129	-
	205	89	83	804	647	1.080	244	74	-
	207	257	242	1.273	1.046	2.187	304	70	3
	208	319	271	1.071	1.001	2.138	344	117	4
	220	62	48	102	107	207	19	15	2
	221	111	93	367	314	670	139	80	-
	222	28	22	83	65	359	37	9	-
	240	21	11	59	47	100	15	61	-
	241	34	24	139	116	273	93	85	-
	242	74	66	423	342	604	109	62	2
	243	20	12	44	45	88	19	29	-
	244	132	120	965	721	1.584	238	72	1
	245	74	66	440	427	782	95	25	-
	246	94	87	1.144	1.051	1.998	342	81	1
	260	721	665	1.014	983	2.544	193	117	63
	261	273	255	392	374	870	81	47	6
	262	188	177	412	391	808	80	27	2
	263	325	301	503	486	1.119	76	32	2
	264	243	230	363	341	780	89	39	2
	265	190	178	467	393	820	119	47	4

Salzburg(Stadt)

Gemeindename OKZ Ortschaftsname	ZB ZSP	Gebäude insges.	Geb.mit Haupt- wohnsitz	Wohnun- gen	Haus- halte	Wohn- bevölk.	Neben- wohnsitz- fälle	Ar- beits- stätten	L + F Betr.- stätten
	266	350	329	454	450	1.112	80	31	3
	280	126	112	444	407	742	96	56	-
	281	158	147	331	306	599	89	40	-
	282	101	89	487	427	709	116	68	1
	283	87	78	158	131	303	47	17	3
	300	94	88	178	172	340	37	46	1
	301	68	57	103	93	214	28	27	3
	302	36	31	191	177	281	25	14	1
	303	25	22	32	35	89	8	9	1
	304	149	141	191	186	490	48	25	-
	305	48	43	176	156	319	49	9	1
	306	8	7	60	57	95	16	3	1
	307	61	51	158	147	345	24	25	3
	320	30	25	33	39	89	16	1	-
	321	63	60	739	628	1.125	176	64	-
	322	91	82	132	111	310	60	17	-
	323	71	60	103	92	200	33	10	-
	324	8	8	11	12	41	1	4	-
	325	62	43	96	91	213	26	75	-
	340	153	139	310	284	589	81	52	2
	341	169	156	301	276	562	71	26	1
	342	60	56	1.245	976	1.738	457	42	-
	343	8	7	42	38	138	213	11	-
	344	73	52	377	342	586	61	112	1
	345	129	117	900	650	1.328	380	43	-
	360	68	45	113	106	273	29	26	3
	380	80	55	123	108	243	25	42	2
	381	70	44	206	200	442	28	32	-
	382	80	73	206	186	366	178	34	-
	383	106	102	515	439	859	103	44	1
	400	107	99	213	194	402	51	17	4
	401	27	19	467	467	1.008	56	12	-
	402	37	29	695	701	1.467	101	31	1
	403	92	81	503	471	916	69	35	-
	404	47	45	398	323	714	30	21	-
	405	82	64	406	240	424	174	123	1
	406	65	57	381	349	677	63	41	1
	407	101	86	267	247	469	58	53	1
	408	75	68	541	460	871	102	48	-
	420	67	45	71	68	166	28	72	1
	421	62	47	85	79	197	16	18	4
	422	125	101	170	199	474	28	60	-
	423	131	120	341	329	752	35	23	3
	424	130	121	167	165	423	26	12	1
	425	122	76	603	601	1.407	54	77	-
	440	109	100	442	402	759	81	29	-
	441	58	40	331	284	513	149	52	-
	442	17	10	268	224	457	28	33	1
	443	103	92	381	331	654	77	79	-
	444	27	24	665	600	1.126	111	68	-
	445	55	49	672	588	1.174	141	84	-
	446	52	41	688	621	1.374	109	160	-
	460	116	72	342	320	729	85	109	1
	461	124	85	186	184	403	44	42	-
	462	132	113	1.575	1.379	2.731	405	119	1
	463	126	98	226	232	466	51	82	1
	464	108	77	727	529	1.194	238	113	1
	465	95	67	455	392	777	90	115	1
	466	161	122	1.000	899	1.719	211	139	-
	467	94	67	467	447	946	79	147	-
	480	391	370	786	739	1.666	115	89	2
	481	327	293	1.000	952	2.060	172	128	2

Salzburg(Stadt)

Gemeindename OKZ Ortschaftsname	ZB ZSP	Gebäude insges.	Geb.mit Haupt- wohnsitz	Wohnun- gen	Haus- halte	Wohn- bevölk.	Neben- wohnsitz- fälle	Ar- beits- stätten	L + F Betr.- stätten
	483	217	206	735	690	1.391	131	62	3
	484	245	218	584	569	1.159	103	61	6
	500	35	22	134	125	279	45	101	-
	501	53	41	351	279	623	105	85	-
	502	48	43	479	397	752	167	107	-
	503	92	83	577	507	918	133	148	-
	504	58	43	284	262	493	168	91	-
	520	25	12	68	55	95	28	57	-
	521	29	12	109	81	145	49	137	-
	522	58	49	377	329	598	249	138	-
	523	35	26	143	131	226	40	120	-
	524	69	53	324	280	506	143	152	-
	525	82	57	256	223	398	156	161	1
	540	16	11	21	20	43	9	2	-
	541	72	65	231	188	327	77	80	-
	542	70	41	130	116	220	36	80	1
	560	69	63	243	188	341	98	16	2
	561	42	34	238	160	272	96	28	-
	562	71	57	808	663	1.211	180	61	-
	563	75	63	480	408	781	150	34	1
	564	85	81	578	503	947	145	24	1
	565	82	68	181	147	301	47	49	1
	566	61	51	121	110	244	43	22	-
	567	94	89	801	603	1.016	210	48	2
	568	52	47	289	211	506	70	42	1
	569	85	78	279	215	377	103	24	2
	580	324	304	652	631	1.457	106	80	2
	581	197	172	298	270	633	107	28	2
	582	170	149	1.242	1.005	1.905	300	60	1
	583	183	176	823	771	1.813	102	40	3
	584	107	97	127	127	342	45	8	4
	600	74	49	86	75	210	24	12	16
	620	206	184	432	327	760	68	62	-
	621	217	203	473	467	1.011	102	45	1
	622	179	166	443	383	769	125	27	4
	623	352	336	972	889	1.973	203	93	1
	624	162	149	366	355	776	61	33	4

Abfalter Stt, Aigen Stt, Äußerer Stein Stt, Eichethofsiedlung Sdlg, Elisabethvorstadt Stt, Festung Hohensalzburg Burg, Flughafen Salzburg Hgr, Gaisberg Stt, Gasthaus Gaisbergspitze Gh, Gersbergalm Gh, Glanhofen Stt, Glas Stt, Gneis Stt, Gnigl Stt, Hammerauerwirt Gh, Hellbrunn Stt, Herrenau Stt, Heuberg R, Himmelreich R, Hofstetter E, Itzling Stt, Kapuziner Kloster Kl, Kasern Stt, Kastnerhof E, Kendlersiedlung Sdlg, Kleingmain Stt, Kobenzl Hot, Langwied Stt, Leopoldskron Stt, Lieferring Stt, Loig R, Maxglan Stt, Mittermoos Stt, Monatsschlößl Schl, Montforterhof Mh, Morzg Stt, Nonntal Stt, Nußdorf E, Oberjudenberg E, Obermoos Stt, Parsch Stt, Pointing R, Rauchmühle E, Riedenburg Stt, Rott Stt, Sam Stt, Schallmoos Stt, Schloss Aigen Schl, Schloss Emsburg Schl, Schloss Frohnburg Schl, Schloss Hellbrunn Schl, Schloss Herrnau Schl, Schloss Mirabell Schl, Schloss Neuhaus Schl, Steinwänder E, Stöcker E, Taxham Stt, Tiergarten Hellbrunn Hgr, Unterjudenberg E, Untermoos Stt

Zählsprengeleübersicht:

Liefering-Nord	00	1.124	987	2.647	2.586	5.880	355	319	27
50101 000	000	131	111	335	335	748	35	34	3
50101 001	001	156	116	488	484	1.227	60	96	2
50101 002	002	208	179	327	319	774	41	36	10
50101 003	003	50	36	65	56	136	11	37	4
50101 004	004	244	230	772	747	1.640	104	71	6
50101 005	005	335	315	660	645	1.355	104	45	2
Liefering-West	02	509	423	1.071	962	2.165	217	112	17
50101 020	020	97	91	288	281	649	36	27	10
50101 021	021	110	95	184	164	409	21	34	3
50101 022	022	60	56	89	91	254	11	11	3
50101 023	023	121	103	212	192	394	43	20	-

Salzburg(Stadt)

Gemeindename OKZ Ortschaftsname	ZB ZSP	Gebäude insges.	Geb.mit Haupt- wohnsitz	Wohnun- gen	Haus- halte	Wohn- bevölk.	Neben- wohnsitz- fälle	Ar- beits- stätten	L + F Betr.- stätten
50101 024	024	46	6	92	62	100	50	13	-
50101 025	025	75	72	206	172	359	56	7	1
Liefering-Ost	04	677	626	3.204	2.976	6.188	482	172	2
50101 040	040	148	139	627	610	1.263	84	31	1
50101 041	041	82	75	1.102	969	2.078	83	28	1
50101 042	042	9	4	35	34	92	7	15	-
50101 043	043	117	107	442	414	776	66	28	-
50101 044	044	165	155	340	335	701	49	25	-
50101 045	045	91	82	148	139	296	39	21	-
50101 046	046	65	64	510	475	982	154	24	-
Lehen - Nord	06	366	329	4.474	4.154	7.959	803	162	3
50101 060	060	66	65	249	247	454	50	13	-
50101 061	061	66	64	689	616	1.091	117	11	-
50101 062	062	65	59	532	538	1.133	58	21	-
50101 063	063	76	58	1.177	1.068	1.885	251	37	-
50101 064	064	33	29	947	848	1.729	165	40	1
50101 065	065	60	54	880	837	1.667	162	40	2
Lehen - Süd	08	338	292	3.198	2.931	5.924	740	268	1
50101 080	080	30	22	382	336	710	59	28	-
50101 081	081	57	53	796	712	1.474	166	87	-
50101 082	082	57	45	424	399	818	85	34	-
50101 083	083	40	30	391	348	717	62	49	-
50101 084	084	103	99	929	889	1.722	160	33	1
50101 085	085	51	43	276	247	483	208	37	-
Taxham	10	577	535	2.435	2.201	4.795	486	207	3
50101 101	101	88	78	703	655	1.257	169	128	2
50101 102	102	197	182	783	763	1.674	182	22	-
50101 103	103	140	130	680	530	1.284	73	39	1
50101 104	104	152	145	269	253	580	62	18	-
Alt-Maxglan	12	782	689	2.167	2.087	4.693	350	248	7
50101 120	120	107	101	442	438	1.157	31	15	-
50101 121	121	213	204	438	432	951	99	31	-
50101 122	122	69	48	112	116	275	14	20	1
50101 123	123	110	94	316	310	767	23	44	-
50101 124	124	50	39	88	83	198	17	24	1
50101 125	125	138	125	463	434	793	101	52	2
50101 126	126	95	78	308	274	552	65	62	3
Neu-Maxglan	14	772	653	3.397	3.027	6.061	1.036	433	6
50101 140	140	60	55	327	313	656	39	41	1
50101 141	141	50	43	849	757	1.432	157	19	1
50101 142	142	54	15	81	44	74	257	26	1
50101 143	143	67	53	140	126	285	23	26	-
50101 144	144	129	126	571	547	1.113	116	26	-
50101 145	145	78	71	232	203	399	71	44	1
50101 146	146	115	106	324	299	631	71	30	-
50101 147	147	95	75	223	215	533	80	43	-
50101 148	148	52	47	258	205	407	95	84	1
50101 149	149	72	62	392	318	531	127	94	1
Altstadt/Mülln	16	473	341	1.686	1.457	2.673	658	984	4
50101 160	160	66	57	268	244	539	147	55	1
50101 161	161	40	32	117	105	186	32	92	-
50101 162	162	56	43	231	182	301	72	166	-

Salzburg(Stadt)

Gemeindename OKZ Ortschaftsname	ZB ZSP	Gebäude insges.	Geb.mit Haupt- wohnsitz	Wohnun- gen	Haus- halte	Wohn- bevölk.	Neben- wohnsitz- fälle	Ar- beits- stätten	L + F Betr.- stätten
50101 163	163	63	43	231	219	397	60	220	-
50101 164	164	59	46	219	188	293	74	158	-
50101 165	165	15	7	33	35	81	49	60	2
50101 166	166	32	13	43	38	128	41	30	1
50101 167	167	60	47	307	255	418	100	118	-
50101 168	168	31	20	95	66	123	32	47	-
50101 169	169	51	33	142	125	207	51	38	-
Maxglan/Flughafen	18	882	771	1.957	1.881	4.840	272	303	16
50101 180	180	27	20	50	41	105	13	20	4
50101 181	181	21	11	27	27	63	4	33	2
50101 182	182	86	64	147	141	354	28	46	3
50101 183	183	79	52	98	98	216	16	69	-
50101 184	184	61	50	271	271	627	44	18	3
50101 185	185	265	253	791	752	2.073	88	52	3
50101 186	186	343	321	573	551	1.402	79	65	1
Maxglan/Riedenburg	20	1.127	993	4.783	4.130	8.205	1.230	520	12
50101 200	200	50	40	142	131	284	15	33	2
50101 201	201	83	72	500	410	789	113	34	2
50101 202	202	92	87	300	265	514	64	33	-
50101 203	203	80	71	235	192	382	68	30	1
50101 204	204	157	127	458	438	831	78	129	-
50101 205	205	89	83	804	647	1.080	244	74	-
50101 207	207	257	242	1.273	1.046	2.187	304	70	3
50101 208	208	319	271	1.071	1.001	2.138	344	117	4
Nonntal/Mönchsberg	22	201	163	552	486	1.236	195	104	2
50101 220	220	62	48	102	107	207	19	15	2
50101 221	221	111	93	367	314	670	139	80	-
50101 222	222	28	22	83	65	359	37	9	-
Nonntal/Freisaal	24	449	386	3.214	2.749	5.429	911	415	4
50101 240	240	21	11	59	47	100	15	61	-
50101 241	241	34	24	139	116	273	93	85	-
50101 242	242	74	66	423	342	604	109	62	2
50101 243	243	20	12	44	45	88	19	29	-
50101 244	244	132	120	965	721	1.584	238	72	1
50101 245	245	74	66	440	427	782	95	25	-
50101 246	246	94	87	1.144	1.051	1.998	342	81	1
Leopoldskron	26	2.290	2.135	3.605	3.418	8.053	718	340	82
50101 260	260	721	665	1.014	983	2.544	193	117	63
50101 261	261	273	255	392	374	870	81	47	6
50101 262	262	188	177	412	391	808	80	27	2
50101 263	263	325	301	503	486	1.119	76	32	2
50101 264	264	243	230	363	341	780	89	39	2
50101 265	265	190	178	467	393	820	119	47	4
50101 266	266	350	329	454	450	1.112	80	31	3
Thumegg/Gneis	28	472	426	1.420	1.271	2.353	348	181	4
50101 280	280	126	112	444	407	742	96	56	-
50101 281	281	158	147	331	306	599	89	40	-
50101 282	282	101	89	487	427	709	116	68	1
50101 283	283	87	78	158	131	303	47	17	3
Morzg	30	489	440	1.089	1.023	2.173	235	158	11
50101 300	300	94	88	178	172	340	37	46	1
50101 301	301	68	57	103	93	214	28	27	3

Salzburg(Stadt)

Gemeindename OKZ Ortschaftsname	ZB ZSP	Gebäude insges.	Geb.mit Haupt- wohnsitz	Wohnun- gen	Haus- halte	Wohn- bevölk.	Neben- wohnsitz- fälle	Ar- beits- stätten	L + F Betr.- stätten
50101 302	302	36	31	191	177	281	25	14	1
50101 303	303	25	22	32	35	89	8	9	1
50101 304	304	149	141	191	186	490	48	25	-
50101 305	305	48	43	176	156	319	49	9	1
50101 306	306	8	7	60	57	95	16	3	1
50101 307	307	61	51	158	147	345	24	25	3
Kleingmain	32	325	278	1.114	973	1.978	312	171	-
50101 320	320	30	25	33	39	89	16	1	-
50101 321	321	63	60	739	628	1.125	176	64	-
50101 322	322	91	82	132	111	310	60	17	-
50101 323	323	71	60	103	92	200	33	10	-
50101 324	324	8	8	11	12	41	1	4	-
50101 325	325	62	43	96	91	213	26	75	-
Josefiau	34	592	527	3.175	2.566	4.941	1.263	286	4
50101 340	340	153	139	310	284	589	81	52	2
50101 341	341	169	156	301	276	562	71	26	1
50101 342	342	60	56	1.245	976	1.738	457	42	-
50101 343	343	8	7	42	38	138	213	11	-
50101 344	344	73	52	377	342	586	61	112	1
50101 345	345	129	117	900	650	1.328	380	43	-
Hellbrunn/Gneis	36	68	45	113	106	273	29	26	3
50101 360	360	68	45	113	106	273	29	26	3
Itzling-West-Hagenau	38	336	274	1.050	933	1.910	334	152	3
50101 380	380	80	55	123	108	243	25	42	2
50101 381	381	70	44	206	200	442	28	32	-
50101 382	382	80	73	206	186	366	178	34	-
50101 383	383	106	102	515	439	859	103	44	1
Itzling	40	633	548	3.871	3.452	6.948	704	381	8
50101 400	400	107	99	213	194	402	51	17	4
50101 401	401	27	19	467	467	1.008	56	12	-
50101 402	402	37	29	695	701	1.467	101	31	1
50101 403	403	92	81	503	471	916	69	35	-
50101 404	404	47	45	398	323	714	30	21	-
50101 405	405	82	64	406	240	424	174	123	1
50101 406	406	65	57	381	349	677	63	41	1
50101 407	407	101	86	267	247	469	58	53	1
50101 408	408	75	68	541	460	871	102	48	-
Sam/Kasern	42	637	510	1.437	1.441	3.419	187	262	9
50101 420	420	67	45	71	68	166	28	72	1
50101 421	421	62	47	85	79	197	16	18	4
50101 422	422	125	101	170	199	474	28	60	-
50101 423	423	131	120	341	329	752	35	23	3
50101 424	424	130	121	167	165	423	26	12	1
50101 425	425	122	76	603	601	1.407	54	77	-
Elisabeth-Vorstadt	44	421	356	3.447	3.050	6.057	696	505	1
50101 440	440	109	100	442	402	759	81	29	-
50101 441	441	58	40	331	284	513	149	52	-
50101 442	442	17	10	268	224	457	28	33	1
50101 443	443	103	92	381	331	654	77	79	-
50101 444	444	27	24	665	600	1.126	111	68	-
50101 445	445	55	49	672	588	1.174	141	84	-
50101 446	446	52	41	688	621	1.374	109	160	-

Salzburg(Stadt)

Gemeindenname OKZ Ortschaftsname	ZB ZSP	Gebäude insges.	Geb.mit Haupt- wohnsitz	Wohnun- gen	Haus- halte	Wohn- bevölk.	Neben- wohnsitz- fälle	Ar- beits- stätten	L + F Betr.- stätten
Schallmoos	46	956	701	4.978	4.382	8.965	1.203	866	5
50101 460	460	116	72	342	320	729	85	109	1
50101 461	461	124	85	186	184	403	44	42	-
50101 462	462	132	113	1.575	1.379	2.731	405	119	1
50101 463	463	126	98	226	232	466	51	82	1
50101 464	464	108	77	727	529	1.194	238	113	1
50101 465	465	95	67	455	392	777	90	115	1
50101 466	466	161	122	1.000	899	1.719	211	139	-
50101 467	467	94	67	467	447	946	79	147	-
Gnigl	48	1.180	1.087	3.105	2.950	6.276	521	340	13
50101 480	480	391	370	786	739	1.666	115	89	2
50101 481	481	327	293	1.000	952	2.060	172	128	2
50101 483	483	217	206	735	690	1.391	131	62	3
50101 484	484	245	218	584	569	1.159	103	61	6
Auersperg-Viertel	50	286	232	1.825	1.570	3.065	618	532	-
50101 500	500	35	22	134	125	279	45	101	-
50101 501	501	53	41	351	279	623	105	85	-
50101 502	502	48	43	479	397	752	167	107	-
50101 503	503	92	83	577	507	918	133	148	-
50101 504	504	58	43	284	262	493	168	91	-
Mirabell-Viertel	52	298	209	1.277	1.099	1.968	665	765	1
50101 520	520	25	12	68	55	95	28	57	-
50101 521	521	29	12	109	81	145	49	137	-
50101 522	522	58	49	377	329	598	249	138	-
50101 523	523	35	26	143	131	226	40	120	-
50101 524	524	69	53	324	280	506	143	152	-
50101 525	525	82	57	256	223	398	156	161	1
Kapuzinerberg/Bürgerstein	54	158	117	382	324	590	122	162	1
50101 540	540	16	11	21	20	43	9	2	-
50101 541	541	72	65	231	188	327	77	80	-
50101 542	542	70	41	130	116	220	36	80	1
Aigen/Äußerer Stein	56	716	631	4.018	3.208	5.996	1.142	348	10
50101 560	560	69	63	243	188	341	98	16	2
50101 561	561	42	34	238	160	272	96	28	-
50101 562	562	71	57	808	663	1.211	180	61	-
50101 563	563	75	63	480	408	781	150	34	1
50101 564	564	85	81	578	503	947	145	24	1
50101 565	565	82	68	181	147	301	47	49	1
50101 566	566	61	51	121	110	244	43	22	-
50101 567	567	94	89	801	603	1.016	210	48	2
50101 568	568	52	47	289	211	506	70	42	1
50101 569	569	85	78	279	215	377	103	24	2
Aigen/Parsch	58	981	898	3.142	2.804	6.150	660	216	12
50101 580	580	324	304	652	631	1.457	106	80	2
50101 581	581	197	172	298	270	633	107	28	2
50101 582	582	170	149	1.242	1.005	1.905	300	60	1
50101 583	583	183	176	823	771	1.813	102	40	3
50101 584	584	107	97	127	127	342	45	8	4
Gaisberg	60	74	49	86	75	210	24	12	16
50101 600	600	74	49	86	75	210	24	12	16
Aigen/Glas	62	1.116	1.038	2.686	2.421	5.289	559	260	10
50101 620	620	206	184	432	327	760	68	62	-

Salzburg(Stadt)

Gemeindenname OKZ Ortschaftsname	ZB ZSP	Gebäude insges.	Geb.mit Haupt- wohnsitz	Wohnun- gen	Haus- halte	Wohn- bevölk.	Neben- wohnsitz- fälle	Ar- beits- stätten	L + F Betr.- stätten
50101 621	621	217	203	473	467	1.011	102	45	1
50101 622	622	179	166	443	383	769	125	27	4
50101 623	623	352	336	972	889	1.973	203	93	1
50101 624	624	162	149	366	355	776	61	33	4

Hallein

Gemeindenname OKZ Ortschaftsname	ZB ZSP	Gebäude insges.	Geb.mit Haupt- wohnsitz	Wohnun- gen	Haus- halte	Wohn- bevölk.	Neben- wohnsitz- fälle	Ar- beits- stätten	L + F Betr.- stätten
-------------------------------------	-----------	--------------------	-------------------------------	----------------	----------------	------------------	------------------------------	--------------------------	----------------------------

Hallein

502 **13.860 11.349 22.366 20.727 54.282 2.859 2.651 1.839**

Fläche: 66.830,99 ha

Gerichtsbezirke:

Hallein

502 2 **13.860 11.349 22.366 20.727 54.282 2.859 2.651 1.839**

Gemeinden: Abtenau, Adnet, Annaberg-Lungötz, Bad Vigaun, Golling an der Salzach, Hallein, Krispl, Kuchl, Oberalm, Puch bei Hallein, Rußbach am Paß Gschütt, Sankt Koloman, Scheffau am Tennengebirge

Fläche: 66.830,99 ha

Abtenau M

502 01 **X 1.727 1.292 2.151 1.917 5.671 275 293 390**

Gerichtsbezirk: Hallein

Fläche: 18.695,53 ha

Katastralgemeinden: Abtenau Dorf 1.261,88 ha, Abtenau Markt 68,87 ha, Fischbach 1.271,67 ha, Leitenhaus 1.172,66 ha, Rigaus 4.047,63 ha, Schorn 2.254,57 ha, Seetratten 1.984,43 ha, Seidegg 3.733,59 ha, Unterberg 2.900,23 ha

Postleitzahlen: Gemeindeamt: 5441 weitere: 5442, 5524

Österr. Karte: 94, 95

Höhenklasse: 6

NUTS 3-Code: AT323

13583 Abtenau M 714 **000 260 185 376 354 978 54 144 15**
(47°33'54",13°20'53")

13584 Au ZH **X 160 131 262 204 534 33 26 19**
000 85 71 182 130 308 25 15 2
001 75 60 80 74 226 8 11 17

Auwinkl R, Käfer W, Karalm Agh, Kirchegg R (760), Kohlhof E, Laufener Hütte Schh, Loifried W, Schörghof R, Törleck Jhtt

Almen: Wandalm

13585 Döllerrhof R **X 117 104 141 130 369 29 9 19**
000 82 73 97 88 231 22 7 8
001 35 31 44 42 138 7 2 11

Flichtlhof W, Heimhofsiedlung Sdlg, Meingast R, Möll E, Oberdöllerrhof W, Schwarzenbach R

13586 Erfeld ZH **X 50 40 53 48 169 8 7 19**
000 1 - - - - - - -
001 49 40 53 48 169 8 7 19

Großgrub E, Kreil E, Lammerrain E, Linden E, Wötzlhof R

13587 Fischbach R **X 133 112 158 143 423 14 11 24**
000 85 74 103 94 274 11 7 10
001 48 38 55 49 149 3 4 14

Eggenreit E, Großenhof R, Stoibhof E, Zicken R

Almen: Gsengalm

13588 Gseng ZH **002 12 8 13 10 31 - - 5**

Auer E, Elendhütte Jhtt

Almen: Klockaualm

13589 Hallseiten ZH **002 30 18 26 24 63 - 4 16**

Hallein

Gemeindenname OKZ	Ortschaftsname	ZB ZSP	Gebäude insges.	Geb.mit Haupt- wohnsitz	Wohnun- gen	Haus- halte	Wohn- bevölk.	Neben- wohnsitz- fälle	Ar- beits- stätten	L + F Betr.- stätten
	Bärhof E, Gschwandt E, Gschwandtlahn E, Gschwandtleiten E, Peresbrand E, Rupertushof Fhei									
	Almen: Großsedtalm, Heilalm, Kleinedtalm, Oberhedeggalm, Reitalm, Vorderschäfferalm, Zwieselalm									
13590	Kehlhof Sdlg (760)	X 000 001	82 65 17	74 59 15	190 172 18	178 161 17	518 461 57	18 18 -	11 10 1	17 6 11
	Brandbichl E, Fliehof Gh, Hutzelhof E, Moos E									
13591	Leitenhaus ZH	001	59	44	67	56	159	20	5	16
	Bachlahn E, Duftholz R, Dygrub E, Hedegg E, Kaindl Jh, Quehenberg E, Radlerwirt R, Wasenegg R, Winterer R									
	Almen: Schindlmaisalm									
13592	Lindenthal ZH (740)	001	96	82	153	146	427	13	12	16
	Kaiser W, Lacken W, Mollerzhof R, Pretfeucht E, Schöner R									
13593	Möselberg ZH	002	33	24	40	32	105	3	-	21
	Großstein E, Schnitzhof E, Tanzberg E, Thorhof W, Thurnhof E, Untergrub E									
13594	Pichl ZH	002	144	116	159	148	471	10	17	32
	Alpbichlhütte Jhtt, Freithöflhütte Jhtt, Lienbach E, Mosau E, Voglau D, Wolfsgrub E									
	Almen: Alpbichlalm, Aualm, Salzgföllalm, Windhofalm									
13595	Rigaus ZH	002	64	56	78	72	237	9	6	22
	Gipsbergwerk Fbk, Poschenhof W, Thalgau R									
13596	Salfelden ZH	002	25	16	28	20	77	8	1	14
	Edt W, Unterschlag Gh									
	Almen: Hochhaltalm, Mayrgsengalm									
13597	Schorn ZH	002	83	73	97	89	282	6	6	21
	Lammerer R, Lehen E, Radoch E, Rettenbachgseng E, Rettenegg E									
13598	Schratten ZH	X 000 001	44 10 34	32 8 24	43 9 34	41 10 31	124 24 100	5 3 2	7 1 6	16 4 12
	Erlmoos E, Kurzhof W									
13599	Seetratten ZH	002	34	28	34	33	105	1	1	21
	Aichhorn E, Grub E, Pichl E, Reisenau W, Reit E, Scholpenhof E, Seehof E, Stallhof R									
13600	Seydegg ZH	002	59	10	22	11	31	7	6	9
	Abtenauerhütte Schh, Alpenrose Agh, Einberghütte Jhtt, Erlbachhütte Schh, Großlienbachalm ZH, Huber Agh, Lienbachhof Agh, Sallabach E, Sallawand E, Strobler Hütte Agh, Tiefenbach E, Wassgut E									
	Almen: Außerlienbachalm, Einbergalm, Innerlienbachalm, Labenbergalm, Moosbergalm, Pitscherbergalm, Zinkenbachalm									
13601	Stocker ZH	002	56	38	57	50	164	6	3	17
	Greimelhof E, Hinterholz E, Katzhof E, Lederhof E, Schöpp R									
	Almen: Thurnaualm									
13602	Unterberg ZH	001	21	12	18	15	52	1	3	7
	Burkhart E, Erlau E, Rocher E, Schwarzkogelhütte Jhtt, Trickl E, Wieskarhütte Jhtt, Wöllhof E									

Hallein

Gemeindename OKZ Ortschaftsname	ZB ZSP	Gebäude insges.	Geb.mit Haupt- wohnsitz	Wohnun- gen	Haus- halte	Wohn- bevölk.	Neben- wohnsitz- fälle	Ar- beits- stätten	L + F Betr.- stätten	
Almen: Seitenalm										
13603	Wagner ZH	002	39	29	44	36	118	9	2	15
Astein We, Hörndl R, Reisenbichl E, Sattl We, Spielbichl E, Spießhof R										
13604	Waldhof ZH	X	65	49	67	61	182	9	11	17
		000	7	7	9	8	21	4	1	-
		001	58	42	58	53	161	5	10	17
Grillberg E, Haarpoint W, Haimhof R, Mühlrain E, Pilgertshof E, Voglau R, Wagenhof E, Zehrau E										
13605	Wegscheid ZH	002	61	11	25	16	52	12	1	12
Gschwandt E, Pernegg E, Plaick E, Schmitzberg E, Wiesbachhütte Jhtt, Zinkenort Jhtt										
Almen: Ackersbachalm, Egelseealm, Fahrnkarm, Genneralm, Hochwiesalm, Hochzinkenalm, Lahngangalm, Schneidhofalm, Thalguauer Windhof, Unterwandalm, Vordere Fahrnkarm, Wiesbachalm										
Zählsprengelübersicht:										
	Abtenau-Zentrum	000	595	477	948	845	2.297	137	185	45
	Abtenau-Süd	001	492	388	580	531	1.638	67	61	140
	Abtenau-Nord	002	640	427	623	541	1.736	71	47	205
<hr/>										
Adnet										
502	02	X	1.142	914	1.371	1.191	3.324	174	133	158
Gerichtsbezirk: Hallein										
Fläche: 3.000,39 ha										
Katastralgemeinden: Adnet I 510,80 ha, Spumberg 1.013,18 ha, Wimberg 1.476,41 ha										
Postleitzahlen: Gemeindeamt: 5421 weitere: 5323, 5400										
Österr. Karte: 64, 94										
Höhenklasse: 4										
NUTS 3-Code: AT323										
13606	Adnet D 484 (47°41'47",13°08'00")	000	422	363	547	515	1.383	77	77	31
Höllweng Hgr, Marmorbrüche Fbk, Seefeldmühle Sä, Steinmaßl Sdlg, Sulzenbach R (460), Unterstein Hgr										
13607	Riedl ZH	000	43	32	41	37	125	5	3	10
Lasterhub E, Mayerhof W										
13608	Spumberg ZH (800)	001	145	63	150	74	239	13	5	39
Eisenhut E, Formau R, Fürtreit R, Halleiner Hütte Schh, Lacken R, Niederhof R, Obergadorten W, Schweighof W, Truckentan W, Unteregge R, Untergadorten E, Wallmannreit R, Zillreit R										
13609	Waidach D 485	000	242	222	298	279	783	38	26	22
Harreis E, Sommerau R										
13610	Wimberg ZH (690)	001	290	234	335	286	794	41	22	56
Heiligenstein R, Hofgut E, Höhenwart R, Höllwengleiten Sdlg, Langberg R, Oberkuhmann R, Oberschnait E, Reit E, Renger-Lehenau W, Röderstadt E, Steinmaßl Sdlg, Storach R, Unterkuhmann E, Unterschnait W, Wimm R, Wolfgrub R										
Zählsprengelübersicht:										
	Adnet-West	000	707	617	886	831	2.291	120	106	63
	Adnet-Ost	001	435	297	485	360	1.033	54	27	95

Hallein

Gemeindenname OKZ Ortschaftsname	ZB ZSP	Gebäude insges.	Geb.mit Haupt- wohnsitz	Wohnun- gen	Haus- halte	Wohn- bevölk.	Neben- wohnsitz- fälle	Ar- beits- stätten	L + F Betr.- stätten
--	-----------	--------------------	-------------------------------	----------------	----------------	------------------	------------------------------	--------------------------	----------------------------

Bad Vigaun

502 13	000	511	455	729	718	1.885	71	67	93
---------------	------------	------------	------------	------------	------------	--------------	-----------	-----------	-----------

Gerichtsbezirk: Hallein
 Fläche: 1.755,22 ha
 Katastralgemeinden: Rengerberg 1.134,35 ha, Vigaun 620,87 ha
 Postleitzahl: 5424
 Österr. Karte: 94
 Höhenklasse: 4
 NUTS 3-Code: AT323

13658	Rengerberg ZH (850)	000	105	79	88	88	269	4	7	34
-------	---------------------	-----	-----	----	----	----	-----	---	---	----

Archen W, Bros W, Egg W, Gollegg E, Hauslehen E, Hochbrunn W, Hundstein W, Klabach W, Lengfelden W, Moosgut E, Palfenbach E, Reitl E, Renger W, Schörghof E, Thiersteig E, Wurzer E

Almen: Nigelkaralm, Schlenkenalm, Tenneralm

13659	Riedl	000	32	28	37	37	91	-	3	11
-------	-------	-----	----	----	----	----	----	---	---	----

Aigen D, Eibl W, Stocker W, Wallmann W

13660	Sankt Margarethen D 461	000	83	73	121	118	338	14	18	10
-------	-------------------------	-----	----	----	-----	-----	-----	----	----	----

Kurzentrums Vigaun Bd, Wirtstaller Hgr

13661	Vigaun D 469 (47°39'52",13°07'55")	000	291	275	483	475	1.187	53	39	38
--------------	---	------------	------------	------------	------------	------------	--------------	-----------	-----------	-----------

Brettstein R, Feldl D, Hansenbauer R (520), Langwies R, Samhof R, Stiedlbauer E, Tauglmaut W, Weinleiten W

Zählsprengelübersicht:

Vigaun	000	511	455	729	718	1.885	71	67	93
--------	-----	-----	-----	-----	-----	-------	----	----	----

Golling an der Salzach M

502 04	X	974	854	1.650	1.537	3.903	173	209	114
---------------	----------	------------	------------	--------------	--------------	--------------	------------	------------	------------

Gerichtsbezirk: Hallein
 Fläche: 8.220,10 ha
 Katastralgemeinden: Golling 93,71 ha, Obergäu 1.305,55 ha, Torren 6.820,84 ha
 Postleitzahl: 5440
 Österr. Karte: 93, 94
 Höhenklasse: 4
 NUTS 3-Code: AT323

13619	Golling an der Salzach M (480) (47°35'49",13°10'01")	000	355	305	731	677	1.597	99	109	16
-------	--	-----	-----	-----	-----	-----	-------	----	-----	----

13620	Obergäu Sdlg (480)	001	331	307	546	519	1.362	37	55	45
-------	--------------------	-----	-----	-----	-----	-----	-------	----	----	----

Bäckenbauer W, Badviertel Sdlg, Brunner W, Dechl R, Grubsteig D, Karner R, Leopolder W, Luegwinkl D (490), Maria-Brunneck Ki, Pass Lueg ZH, Pichler W, Reitbauer E, Reitl R, Salzachsiedlung Sdlg, Schildkarhütte Jhtt, Straßhof D, Weber R, Ziegelofen W, Zimmerau E

Almen: Berglerhütte

13621	Torren	002	288	242	373	341	944	37	45	53
-------	--------	-----	-----	-----	-----	-----	-----	----	----	----

Aubauer D, Bärenhütte Gh, Bluntaumühle W, Bogner R, Brenthütte Jhtt, Carl von Stahl-Haus Schh, Eiblhöhe Jhtt, Hofer R 470, Kalkwerk Stbr, Klemmstein R, Lacher D, Lanzen R, Ofenau R, Rußegger W, Sankt Bartholomäus Ki, Sankt Nikolaus Ki, Schwarzenbach W, Spitzhäusl Jhtt, Starr E, Steghof D, Sulzau W, Tannhauser W, Tax E, Urent

Hallein

Gemeindename OKZ Ortschaftsname	ZB ZSP	Gebäude insges.	Geb.mit Haupt- wohnsitz	Wohnun- gen	Haus- halte	Wohn- bevölk.	Neben- wohnsitz- fälle	Ar- beits- stätten	L + F Betr.- stätten
--------------------------------------	-----------	--------------------	-------------------------------	----------------	----------------	------------------	------------------------------	--------------------------	----------------------------

W, Verbundhütte Jhtt, Wiesbogn E, Zementwerk Fbk

Almen: Alpwinkelalm, Angeralm, Biederer Alm, Fillingalm, Höllriedalm, Obere Jochalm, Untere Jochalm

Zählsprengelübersicht:

Golling an der Salzach	000	355	305	731	677	1.597	99	109	16
Obergäu	001	331	307	546	519	1.362	37	55	45
Torren	002	288	242	373	341	944	37	45	53

Hallein ST

502 05	X	3.595	2.903	8.006	7.722	18.399	878	995	144
---------------	----------	--------------	--------------	--------------	--------------	---------------	------------	------------	------------

Gerichtsbezirk: Hallein

Fläche: 2.697,89 ha

Katastralgemeinden: Adnet II 92,55 ha, Au 305,58 ha, Burgfried 176,10 ha, Dürnberg 728,88 ha, Gamp 359,97 ha, Gries 31,82 ha, Hallein 281,97 ha, Oberalm II 176,39 ha, Taxach 544,63 ha

Postleitzahlen: Gemeindeamt: 5400 weitere: 5083, 5422

Österr. Karte: 93, 94

Höhenklasse: 4

NUTS 3-Code: AT323

13630 Adneter Riedl Sdlg	014	103	93	124	124	309	14	16	2
--------------------------	-----	-----	----	-----	-----	-----	----	----	---

13622 Au R	020	455	420	550	548	1.419	45	70	14
------------	-----	-----	-----	-----	-----	-------	----	----	----

Chem.Fabrik Fbk, Kaltenhausen W, Rehhofsiedlung Sdlg

13624 Bad Dürnberg D	031	260	203	264	258	746	15	37	57
----------------------	-----	-----	-----	-----	-----	-----	----	----	----

Fischpointleiten ZH, Gmerk R, Kranzbichl R, Plaick R, Stocker E

13623 Burgfried Stt (450)	014	223	189	992	958	2.392	95	46	20
---------------------------	-----	-----	-----	-----	-----	-------	----	----	----

13625 Gamp R	030	89	66	101	97	292	5	15	21
--------------	-----	----	----	-----	----	-----	---	----	----

Gasting W, Winterstall R

13626 Gries	014	153	120	310	301	734	35	40	5
-------------	-----	-----	-----	-----	-----	-----	----	----	---

Adneter Gries Stt 447

13628 Hallein Stt 447 (47°40'52",13°05'36")	X	1.054	778	3.054	2.953	6.550	342	546	5
	000	369	275	1.074	998	2.306	112	267	-
	011	234	130	701	693	1.525	103	175	3
	012	216	175	579	576	1.173	83	34	-
	013	235	198	700	686	1.546	44	70	2

Ruine Thürndl Ru

13629 Neualm Stt 443	X	465	385	1.302	1.264	2.838	156	109	4
	010	159	115	191	179	465	36	56	2
	021	275	239	678	656	1.433	64	48	1
	023	31	31	433	429	940	56	5	1

Hühnerau Sdlg, Mitterau ZH, Schloss Wiespach Schl

13631 Taxach Sdlg	022	793	649	1.309	1.219	3.119	171	116	16
-------------------	-----	-----	-----	-------	-------	-------	-----	-----	----

Gartenau R, Gutrathberg R, Hohlwegwirt Gh, Rif Sdlg 441, Ruine Gutrath Ru, Schloss Rif Hgr, Universitäts-u.Landessportzentr.Salzb. Hgr, Zement Fabrik Fbk

Zählsprengelübersicht:

Stadtzentrum	00	369	275	1.074	998	2.306	112	267	-
---------------------	-----------	------------	------------	--------------	------------	--------------	------------	------------	----------

Hallein

Gemeindename OKZ Ortschaftsname	ZB ZSP	Gebäude insges.	Geb.mit Haupt- wohnsitz	Wohnun- gen	Haus- halte	Wohn- bevölk.	Neben- wohnsitz- fälle	Ar- beits- stätten	L + F Betr.- stätten
Hallein-Zentrum	000	369	275	1.074	998	2.306	112	267	-
Zentrumnaher Stadtbereich	01	1.323	1.020	3.597	3.517	8.144	410	437	34
Oberalm-Süd	010	159	115	191	179	465	36	56	2
Hallein-Innen-Ost	011	234	130	701	693	1.525	103	175	3
Hallein-Innen-Südost	012	216	175	579	576	1.173	83	34	-
Hallein-Innen-Süd	013	235	198	700	686	1.546	44	70	2
Gries-Adneter-Riedl	014	479	402	1.426	1.383	3.435	144	102	27
Nördliche Randzone	02	1.554	1.339	2.970	2.852	6.911	336	239	32
Kaltenhausen-Au	020	455	420	550	548	1.419	45	70	14
Neualm	021	275	239	678	656	1.433	64	48	1
Taxach	022	793	649	1.309	1.219	3.119	171	116	16
Siedlung Döllererfeld	023	31	31	433	429	940	56	5	1
Südl.ländliche Randzone	03	349	269	365	355	1.038	20	52	78
Gamp	030	89	66	101	97	292	5	15	21
Dürrnberg	031	260	203	264	258	746	15	37	57

Krispl

502 06	000	325	240	356	290	849	67	45	83
---------------	------------	------------	------------	------------	------------	------------	-----------	-----------	-----------

Gerichtsbezirk: Hallein
 Fläche: 2.966,29 ha
 Katastralgemeinden: Krispl 2.966,29 ha
 Postleitzahl: 5421
 Österr. Karte: 94
 Höhenklasse: 6
 NUTS 3-Code: AT323

13632 Gaißau D 703 (47°42'42",13°11'46")	000	269	202	294	243	712	61	35	72
---	------------	------------	------------	------------	------------	------------	-----------	-----------	-----------

Ascher R, Flötz E, Grünweg R, Hareben E, Hasler E, Hermannsreit W, Hochzill R, Kainau E, Karrer E, Latschenalm Agh, Liederer R, Mitterhaus E, Oberanger W, Ois E, Pfannreit E, Pillgrub R, Reit E, Reith E, Reitlehen W, Restfeucht E, Schattseite ZH (740), Schnaitstadl E, Schönau ZH, Schorn E, Sendlberg E, Sonnseite ZH (900), Strub R, Wörndl E, Zaglau E

Almen: Eibleckalm, Spielbergalm, Zisterbergalm

13633 Krispl D (940)	000	56	38	62	47	137	6	10	11
----------------------	-----	----	----	----	----	-----	---	----	----

Hof W, Krispl-Winkl ZH 896, Loimer E, Seikmann E

Zählsprengelübersicht:

Krispl	000	325	240	356	290	849	67	45	83
--------	-----	-----	-----	-----	-----	-----	----	----	----

Kuchl M

502 07	X	1.720	1.442	2.385	2.287	6.431	332	296	274
---------------	----------	--------------	--------------	--------------	--------------	--------------	------------	------------	------------

Gerichtsbezirk: Hallein
 Fläche: 4.689,60 ha
 Katastralgemeinden: Georgenberg 619,70 ha, Jadorf 849,77 ha, Kellau 471,27 ha, Kuchl 117,91 ha, Weissenbach 2.630,95 ha
 Postleitzahlen: Gemeindeamt: 5431 weitere: 5424, 5440
 Österr. Karte: 93, 94
 Höhenklasse: 4
 NUTS 3-Code: AT323

13634 Garnei	001	230	193	292	276	778	22	31	28
--------------	-----	-----	-----	-----	-----	-----	----	----	----

Hallein

Gemeindename OKZ Ortschaftsname	ZB ZSP	Gebäude insges.	Geb.mit Haupt- wohnsitz	Wohnun- gen	Haus- halte	Wohn- bevölk.	Neben- wohnsitz- fälle	Ar- beits- stätten	L + F Betr.- stätten
Jagermeier R, Seeleiten R (460), Speckleiten Sdlg, Stiglippen E, Tauglmaut Siedlung Sdlg, Winkler W									
13635 Gasteig ZH	002	33	27	34	33	115	4	3	14
Elisen E, Hochschaufler Gh, Kienberg E, Kuchler Schihütte Schih, Loher R, Purtschellerhaus Schh									
Almen: Dürrfeichtenalm, Leitenalm, Nesslangeralm, Zwieselalm									
13636 Georgenberg ZH (470)	003	389	327	531	498	1.418	83	46	69
Asten D, David R, Dornerdörfel R, Doser in Georgenberg ZH, Großkarl W, Hellweng Sdlg, Kuchlbach R, Lampl R, Modermühl R, Oberhofbauer R, Pfenningpoint E, Stadler ZH, Strubau R, Weißen R, Weißensiedlung Sdlg									
13637 Jadorf D 467	001	134	126	177	172	503	30	14	19
13638 Kellau ZH (500)	002	198	140	189	182	524	14	35	37
Fischerauer E, Gipswerk Moldan Fbk, Haareck E, Hiasenbauer W, Hinterkellau E, Kratzerau W, Mayerhofer E, Mayerhofsiedlung Sdlg, Rußegg W, Sankt Anton Gh, Steinersiedlung Sdlg, Taxgut W									
13639 Kuchl M 468 (47°37'32",13°08'34")	000	434	360	721	702	1.862	126	122	29
13640 Moos D (460)	001	87	71	165	159	418	19	19	9
Moossiedlung Sdlg									
13641 Unterlangenberg ZH (480)	001	100	91	130	123	365	17	14	35
Doser in Unterlangenberg E, Hechbauer R, Hof W, Leiten R, Wenglippen R									
13642 Weißenbach ZH	002	115	107	146	142	448	17	12	34
Gallenhof R, Grifterer R, Gschwandt E, Haschberg E, Kößlgut E, Kratzerau E, Stockach R, Weißenbach-Siedlung Sdlg, Wenger R									
Almen: Truckentannalm									
Zählsprengelübersicht:									
Kuchl-Zentrum	000	434	360	721	702	1.862	126	122	29
Garnei-Jadorf-Moos	001	551	481	764	730	2.064	88	78	91
Kuchl-Süd und West	002	346	274	369	357	1.087	35	50	85
Georgenberg	003	389	327	531	498	1.418	83	46	69

Oberalm M

502 08 X 954 840 1.670 1.503 3.844 314 189 54

Gerichtsbezirk: Hallein

Fläche: 638,83 ha

Katastralgemeinden: Oberalm I 638,83 ha

Postleitzahlen: Gemeindeamt: 5411 weitere: 5400

Österr. Karte: 94

Höhenklasse: 4

NUTS 3-Code: AT323

13643 Oberalm M 452 (47°42'01",13°05'51")	X	890	785	1.591	1.431	3.652	306	184	38
	000	567	492	984	863	2.070	226	130	31
	001	323	293	607	568	1.582	80	54	7

Guglhaide Sdlg, Hammer Sdlg, Haslau D, Haunsparg Sdlg, Kahlsperg D, Schloss Haunsparg Schl, Schloss Kahlsperg Schl, Winkl D, Zenzlmühle Sdlg

13644 Vorderwiestal ZH (550) 001 64 55 79 72 192 8 5 16

Hallein

Gemeindenname OKZ Ortschaftsname	ZB ZSP	Gebäude insges.	Geb.mit Haupt- wohnsitz	Wohnun- gen	Haus- halte	Wohn- bevölk.	Neben- wohnsitz- fälle	Ar- beits- stätten	L + F Betr.- stätten
-------------------------------------	-----------	--------------------	-------------------------------	----------------	----------------	------------------	------------------------------	--------------------------	----------------------------

Lahngang R, Rauscher E, Reichen R, Schmiedwirt R

Zählsprengelübersicht:

Oberalm-Zentralgebiet	000	567	492	984	863	2.070	226	130	31
Oberalm-Randgebiete	001	387	348	686	640	1.774	88	59	23

Puch bei Hallein

502 09	X	1.002	906	1.642	1.545	4.088	186	163	80
---------------	----------	--------------	------------	--------------	--------------	--------------	------------	------------	-----------

Gerichtsbezirk: Hallein

Fläche: 2.102,19 ha

Katastralgemeinden: Hinterwiesthal 986,60 ha, Thurn 157,53 ha, Thurnberg 958,06 ha

Postleitzahlen: Gemeindeamt: 5412 weitere: 5411

Österr. Karte: 64, 93, 94

Höhenklasse: 4

NUTS 3-Code: AT323

13645	Hinterwiestal ZH	001	46	41	49	48	148	2	3	19
-------	------------------	-----	----	----	----	----	-----	---	---	----

Gimpl R, Mühlstein E, Schön E, Stürkengut W, Sulzau E

13646	Puch bei Hallein D 444	X	795	722	1.390	1.311	3.436	136	137	52
	(47°43'00",13°05'31")	000	370	338	575	561	1.505	42	80	15
		001	175	147	223	198	527	30	31	33
		002	250	237	592	552	1.404	64	26	4

Filind ZH, Finkenwirt Gh, Gasteig W, Hochstadl E, Kainzreit W, Kobleiten W, Monstein R, Oberthurnberg R, Prähausen R (460), Scharten E, Urstein W, Vollererhof R, Vorderthurnberg ZH (600)

13647	Sankt Jakob am Thurn D 515	001	161	143	203	186	504	48	23	9
-------	-------------------------------	-----	-----	-----	-----	-----	-----	----	----	---

Gols Hgr, Hochgols Hot, Schloss Thurn W, Unterbach R

Zählsprengelübersicht:

Puch-Zentralgebiet-Ost	000	370	338	575	561	1.505	42	80	15
Puch-Umgebung	001	382	331	475	432	1.179	80	57	61
Puch-Zentralgebiet-West	002	250	237	592	552	1.404	64	26	4

Rußbach am Paß Gschütt

502 10	000	299	225	386	288	803	193	49	64
---------------	------------	------------	------------	------------	------------	------------	------------	-----------	-----------

Gerichtsbezirk: Hallein

Fläche: 3.400,82 ha

Katastralgemeinden: Rußbach 3.400,82 ha

Postleitzahl: 5442

Österr. Karte: 95

Höhenklasse: 7

NUTS 3-Code: AT323

13648	Gseng R (860)	000	66	54	75	67	200	20	12	19
-------	---------------	-----	----	----	----	----	-----	----	----	----

Elendgraben R, Erlbach W, Kraftgut E, Pranieß E, Strubegg D, Triebenegg R, Wiesenau R

Almen: Speißmaisalm

13649	Rußbachsaag R	000	151	111	227	154	421	147	25	23
	(47°35'35",13°28'01")									

Bodenberg R, Rußbach am Paß Gschütt D 813, Scheiben Hgr

Hallein

Gemeindenname OKZ	Ortschaftsname	ZB ZSP	Gebäude insges.	Geb.mit Haupt- wohnsitz	Wohnun- gen	Haus- halte	Wohn- bevölk.	Neben- wohnsitz- fälle	Ar- beits- stätten	L + F Betr.- stätten
Almen: Angerkaralm, Neualm, Rinnbergalm, Traunwandalm, Weiglhofalm										
13650	Schattau R (820)	000	82	60	84	67	182	26	12	22
Hornegg R, Rußegg R, Schattauhöhe R										
Almen: Mooselalm, Rußbergalm										
Zählsprengelübersicht:										
Rußbach am Paß Gschütt		000	299	225	386	288	803	193	49	64

Sankt Koloman

502	11	000	524	395	625	502	1.497	55	63	138
------------	-----------	------------	------------	------------	------------	------------	--------------	-----------	-----------	------------

Gerichtsbezirk: Hallein
Fläche: 5.597,23 ha
Katastralgemeinden: Oberlangenberg 1.238,87 ha, Taugl 3.164,18 ha, Tauglboden 1.194,18 ha
Postleitzahl: 5423
Österr. Karte: 94
Höhenklasse: 7
NUTS 3-Code: AT323

13651	Oberlangenberg ZH (800)	000	166	127	196	156	474	23	21	46
Bergersreit R, Egg R, Grubach W, Hohenau W, Krautegg E, Lanz R, Lienbach R, Putzenbauer E, Seewald R, Walling E, Wegscheid D 906, Wilhelmskapelle Ki										
Almen: Auerhütte, Mahdhiasl, Seewaldalm, Wallinghütte										
13652	Taugl ZH (800) (47°38'36",13°12'02")	000	323	260	395	337	1.000	24	42	82
Bichl R, Branterer E, Brückl R, Brückltreit R, Buchner R, Eibl E, Enzianhütte Agh, Fager W, Großhorn E, Hellweng R, Kleinhorn E, Lehen E, Mayr E, Obergraben E, Reitl E, Rohrmoos E, Sankt Koloman D 848, Schörghof Sdlg, Sommerau R, Steigenfeld E, Untergraben E, Unterschorn E, Urban R, Walpen E, Weberbauer E, Zimmereck R										
Almen: Hintertrattbergalm, Moosangerlalm, Vordertrattbergalm, Wiesleralm										
13653	Tauglboden ZH	000	35	8	34	9	23	8	-	10
Buchner E, David W, Gaisberg W, Grundbichl Gh, Kasbach W, Lahngang E, Schallhof Jh										
Almen: Ascheralm, Bergalm, Gugelalm, Oberhellwengalm, Sattelalm, Schlenksteinalm, Storchenalm, Unterhellwengalm, Urbanalm										
Zählsprengelübersicht:										
St.Koloman		000	524	395	625	502	1.497	55	63	138

Scheffau am Tennengebirge

502	12	000	418	348	525	466	1.292	57	60	116
------------	-----------	------------	------------	------------	------------	------------	--------------	-----------	-----------	------------

Gerichtsbezirk: Hallein
Fläche: 6.966,66 ha
Katastralgemeinden: Scheffau 4.203,28 ha, Voregg 729,70 ha, Weitenau 2.033,68 ha
Postleitzahlen: Gemeindeamt: 5440 weitere: 5441
Österr. Karte: 94
Höhenklasse: 5
NUTS 3-Code: AT323

Hallein

Gemeindenname OKZ Ortschaftsname	ZB ZSP	Gebäude insges.	Geb.mit Haupt- wohnsitz	Wohnun- gen	Haus- halte	Wohn- bevölk.	Neben- wohnsitz- fälle	Ar- beits- stätten	L + F Betr.- stätten
13654 Scheffau am Tennengebirge (47°35'28",13°12'45")	000	304	269	390	359	986	49	49	67
Aschner R, Bähmel ZH, Baumgartner R, Bernhof R, Engelhardt R, Griesau R, Haarberg R (500), Hahnhütte Jhtt, Kuchlbach Mh, Leitinger E, Nesselberghütte Jhtt, Oberscheffau ZH 510, Oetzer E, Platteneckhütte Jhtt, Purgstall ZH, Rabenstein D, Reiter E, Roßberghütte Schh, Siller W, Stefan-Schatzl-Hütte Schh, Steinhütte Jhtt, Unterscheffau R 487, Wieser ZH, Winklau W, Winkler E									
Almen: Holzwehralm, Infangalm, Kuchlbergalm, Schönalm									
13655 Voregg	000	45	30	48	35	108	1	9	14
Bachbauer E, Bachlunzen E, Bachrainer Agh, Egger E, Hochreith Agh, Hundskar E, Leo-Roedel-Hütte Schh, Riersberg ZH, Stallerhof Agh, Voregg-Moosegg ZH (900)									
Almen: Aubaueralm									
13656 Wallingwinkl ZH (580)	000	44	36	60	55	150	5	2	21
Barbarahütte Jhtt, Brunberger ZH, Buchegg W, Dürn E, Etz ZH, Grillseiten E, Haselbach W, Kühbichl E, Leyerhof E, Lienbachschmied W, Point E, Rettenbach E, Schilchegg W, Walling W									
Almen: Ascheralm, Braunalm, Heubergalm, Wallingalm									
13657 Weitenau ZH	000	25	13	27	17	48	2	-	14
Gasser E, Klaus E, Kloiber E, Kronreif W, Ramsauer E, Schlüterhütte Jhtt, Schönau ZH, Schönleiten ZH, Seebach E, Wieser E									
Almen: Hohenaualm									
Zählsprengelübersicht:									
Scheffau am Tennengebirge	000	418	348	525	466	1.292	57	60	116

Salzburg-Umgebung

Gemeindenname OKZ Ortschaftsname	ZB ZSP	Gebäude insges.	Geb.mit Haupt- wohnsitz	Wohnun- gen	Haus- halte	Wohn- bevölk.	Neben- wohnsitz- fälle	Ar- beits- stätten	L + F Betr.- stätten
--	-----------	--------------------	-------------------------------	----------------	----------------	------------------	------------------------------	--------------------------	----------------------------

Salzburg-Umgebung

503 **36.771 31.564 57.537 50.977 135.104 10.508 7.038 3.705**

Fläche: 100.436,02 ha

Gerichtsbezirke:

Neumarkt bei Salzburg

503 1 **10.639 9.001 15.569 14.017 38.233 1.975 1.874 1.246**

Gemeinden: Henndorf am Wallersee, Köstendorf, Mattsee, Neumarkt am Wallersee, Obertrum am See, Schleedorf, Seeham, Seekirchen am Wallersee, Straßwalchen

Fläche: 24.429,36 ha

Oberndorf

503 2 **7.912 7.042 11.580 10.807 29.417 1.174 1.416 936**

Gemeinden: Anthering, Bergheim, Berndorf bei Salzburg, Bürmoos, Dorfbeuern, Göming, Lamprechtshausen, Nußdorf am Haunsberg, Oberndorf bei Salzburg, Sankt Georgen bei Salzburg

Fläche: 18.163,98 ha

Salzburg(Land)

503 3 **8.555 7.548 15.947 14.576 35.423 2.318 1.973 467**

Gemeinden: Anif, Elixhausen, Elsbethen, Grödig, Großgmain, Hallwang, Wals-Siezenheim

Fläche: 12.556,47 ha

Thalgau

503 5 **9.665 7.973 14.441 11.577 32.031 5.041 1.775 1.056**

Gemeinden: Ebenau, Eugendorf, Faistenau, Fuschl am See, Hintersee, Hof bei Salzburg, Koppl, Plainfeld, Sankt Gilgen, Strobl, Thalgau

Fläche: 45.286,21 ha

Anif

503 01 **X 1.012 897 1.953 1.724 4.048 359 268 37**

Gerichtsbezirk: Salzburg(Land)

Fläche: 761,22 ha

Katastralgemeinden: Anif 761,22 ha

Postleitzahl: 5081

Österr. Karte: 63, 93, 94

Höhenklasse: 4

NUTS 3-Code: AT323

13662 Anif D 439 **000 523 455 846 754 1.780 205 146 22**
(47°45'00",13°04'00")

Schloss Anif Schl, Stadlhof E, Zaunerhof E

13664 Neu-Anif Sdlg (440) **002 145 133 424 391 830 63 27 1**

13665 Niederalm D 442 **001 344 309 683 579 1.438 91 95 14**

Zählsprengelübersicht:

Anif-Hellbrunn **000 523 455 846 754 1.780 205 146 22**

Niederalm **001 344 309 683 579 1.438 91 95 14**

Neu-Anif **002 145 133 424 391 830 63 27 1**

Salzburg-Umgebung

Gemeindenname OKZ Ortschaftsname	ZB ZSP	Gebäude insges.	Geb.mit Haupt- wohnsitz	Wohnun- gen	Haus- halte	Wohn- bevölk.	Neben- wohnsitz- fälle	Ar- beits- stätten	L + F Betr.- stätten	
Anthering										
503 02	X	861	757	1.266	1.157	3.108	152	114	108	
Gerichtsbezirk: Oberndorf Fläche: 2.526,47 ha Katastralgemeinden: Acharting 1.370,85 ha, Anthering 1.155,62 ha Postleitzahl: 5102 Österr. Karte: 63 Höhenklasse: 4 NUTS 3-Code: AT323										
13666	Acharting D (400)	001	64	57	97	90	230	6	3	12
	Fuchsmühle E, Hofstätter E, Mühlbach ZH, Reitbach R, Rocherl E, Schörghofer E									
13667	Anthering D 423 (47°52'52",13°01'41")	000	375	329	576	528	1.406	73	77	17
13668	Anzfelden ZH	001	7	6	7	7	26	-	-	3
13669	Berg W	001	48	41	57	50	130	10	9	10
	Bergassing W, Lugging E, Wimpassing R									
13670	Gollacken D	X 000 001	47 26 21	42 24 18	73 38 35	65 36 29	177 102 75	7 5 2	5 5 -	6 2 4
	Gaizenberg R, Schmieding W									
13671	Kobl R	001	15	12	18	16	42	3	-	6
	Irlach E, Wiesen E									
13672	Lehen R (430)	000	153	135	250	229	593	38	13	8
	Königsberg E									
13673	Ried D	001	20	18	22	22	63	1	1	4
13674	Schönberg W	001	20	18	25	23	67	5	1	4
	Mühlbach D									
13675	Trainting D	001	31	27	38	33	102	1	-	13
	Gaspading W, Hutzing W, Kerbeslehen E, Schwaig W, Winkl E									
13676	Wald R	001	21	19	23	20	65	2	1	5
	Raith W									
13678	Wurmassing R	001	15	12	18	19	54	1	-	6
	Sperl E									
13677	Würzenberg R	001	45	41	62	55	153	5	4	14
	Adelsberg E, Buchstätt W, Doppl W, Kirschberg W, Mitterstätt W, Pomed E, Schmiedsberg W									
Zählsprengelübersicht:										
	Anthering-Zentralraum	000	554	488	864	793	2.101	116	95	27
	Anthering-Umgebung	001	307	269	402	364	1.007	36	19	81

Salzburg-Umgebung

Gemeindenname OKZ Ortschaftsname	ZB ZSP	Gebäude insges.	Geb.mit Haupt- wohnsitz	Wohnun- gen	Haus- halte	Wohn- bevölk.	Neben- wohnsitz- fälle	Ar- beits- stätten	L + F Betr.- stätten
--	-----------	--------------------	-------------------------------	----------------	----------------	------------------	------------------------------	--------------------------	----------------------------

Bergheim

503 03 **X** **1.272** **1.108** **1.971** **1.879** **4.839** **250** **393** **78**

Gerichtsbezirk: Oberndorf
 Fläche: 1.519,75 ha
 Katastralgemeinden: Bergheim I 713,56 ha, Voggenberg 806,19 ha
 Postleitzahl: 5101
 Österr. Karte: 63
 Höhenklasse: 4
 NUTS 3-Code: AT323

13679 Bergheim D 441 **X** **639** **566** **969** **913** **2.331** **144** **139** **22**
(47°50'26",13°01'31") **000** **549** **485** **850** **804** **2.068** **130** **131** **19**
 001 **90** **81** **119** **109** **263** **14** **8** **3**

Fischach D, Hagenau D (420), Maria Plain Ki

13680 Lengfelden D (430) X 323 288 552 537 1.440 53 167 17
 000 3 2 5 7 12 1 3 -
 001 320 286 547 530 1.428 52 164 17

Auberg R, Dexgitzten W, Leitnerbauer E, Maria Sorg W, Viehausen R

13681 Muntigl D 001 133 101 152 146 389 9 53 12

Eichpoint R, Siggerwiesen D, Siglmühle R, Überfuhr W

13682 Plain 000 89 75 150 146 319 31 26 7

Gaglham D, Plain-Kemating R, Radeck D

13683 Voggenberg D X 88 78 148 137 360 13 8 20
 000 1 1 2 2 5 - - -
 001 87 77 146 135 355 13 8 20

Breit W, Hintergitzten Sdlg, Hochegg E, Holzbauer E, Kerath W, Korb W, Reit W, Reitbach W, Schwabgitzten W, Winding W

Zählsprengelübersicht:

Bergheim-Süd 000 642 563 1.007 959 2.404 162 160 26
 Bergheim-Nord 001 630 545 964 920 2.435 88 233 52

Berndorf bei Salzburg

503 04 **000** **500** **421** **606** **541** **1.578** **69** **74** **97**

Gerichtsbezirk: Oberndorf
 Fläche: 1.446,02 ha
 Katastralgemeinden: Berndorf 843,03 ha, Großenegg 602,99 ha
 Postleitzahlen: Gemeindeamt: 5165 weitere: 5164
 Österr. Karte: 45, 46, 63, 64
 Höhenklasse: 5
 NUTS 3-Code: AT323

13684 Berndorf bei Salzburg D **000** **364** **307** **452** **408** **1.164** **62** **63** **47**
550
(47°59'47",13°03'44")

Aigen W, Apfertal W, Breitbrunn W, Feichten W, Flurnsbach E, Gransdorf D, Kreised W, Krispelstätt W, Mangelberg R 564, Mittermühl W, Stemesed W, Wendlberg R

13685 Großenegg R 000 136 114 154 133 414 7 11 50

Salzburg-Umgebung

Gemeindename OKZ Ortschaftsname	ZB ZSP	Gebäude insges.	Geb.mit Haupt- wohnsitz	Wohnun- gen	Haus- halte	Wohn- bevölk.	Neben- wohnsitz- fälle	Ar- beits- stätten	L + F Betr.- stätten
---------------------------------------	-----------	--------------------	-------------------------------	----------------	----------------	------------------	------------------------------	--------------------------	----------------------------

Aigen R, Geiersberg W, Grub W, Hebat W, Höpfling R, Karellen R, Maierhof W, Mangerberg W, Oberkarellen R, Reit R, Schallmoos W, Schwand R (650), Schwandl W, Spatzenegg R, Stadl E, Strauchmühle R, Wilhelmsed W

Zählsprengelübersicht:

Berndorf bei Salzburg	000	500	421	606	541	1.578	69	74	97
-----------------------	-----	-----	-----	-----	-----	-------	----	----	----

Bürmoos

503 05	X	1.179	1.086	1.742	1.672	4.418	145	145	13
---------------	----------	--------------	--------------	--------------	--------------	--------------	------------	------------	-----------

Gerichtsbezirk: Oberndorf
 Fläche: 694,63 ha
 Katastralgemeinden: Bürmoos 694,63 ha
 Postleitzahl: 5111
 Österr. Karte: 45, 63
 Höhenklasse: 4
 NUTS 3-Code: AT323

13686 Bürmoos Sdlg 439	X	1.179	1.086	1.742	1.672	4.418	145	145	13
(47°58'55",12°55'27")	000	424	371	693	659	1.693	53	75	3
	001	755	715	1.049	1.013	2.725	92	70	10

Alm Sdlg, Kellerwald Sdlg, Laubschachen Sdlg, Pladenfeld Sdlg, Ringofen Sdlg, Stierling R, Turnerwirt E, Zehmemoos Sdlg (435)

Zählsprengelübersicht:

Bürmoos-Zehmemoos	000	424	371	693	659	1.693	53	75	3
Bürmoos-Kellerwald	001	755	715	1.049	1.013	2.725	92	70	10

Dorfbeuern

503 06	000	423	370	530	469	1.392	55	53	99
---------------	------------	------------	------------	------------	------------	--------------	-----------	-----------	-----------

Gerichtsbezirk: Oberndorf
 Fläche: 1.455,59 ha
 Katastralgemeinden: Dorfbeuern 1.455,59 ha
 Postleitzahl: 5152
 Österr. Karte: 45, 63
 Höhenklasse: 4
 NUTS 3-Code: AT323

13687 Au R	000	7	7	9	9	26	-	-	4
Röd W									
17482 Breitenlohe Sdlg (450)	000	36	34	45	42	107	5	2	-
13688 Buchach ZH	000	7	7	8	8	28	-	1	5
Eglsee E, Poschenau ZH									
13689 Dorfbeuern D 464	000	83	78	110	101	305	8	8	23
13690 Michaelbeuern D 471	000	107	85	140	115	321	21	27	15
(48°01'13",13°01'47")									
13691 Reitsberg W	000	13	12	16	15	53	-	1	8
Grub W, Immelsberg R, Schlipfing R									
13692 Scherhaslach W	000	3	3	3	3	9	-	-	2

Salzburg-Umgebung

Gemeindenname OKZ Ortschaftsname	ZB ZSP	Gebäude insges.	Geb.mit Haupt- wohnsitz	Wohnun- gen	Haus- halte	Wohn- bevölk.	Neben- wohnsitz- fälle	Ar- beits- stätten	L + F Betr.- stätten
Glaserbach	003	416	379	748	664	1.496	159	106	7
Elsbethen-Umgebung	004	195	152	238	193	564	32	17	52

Eugendorf M

503 10 **X** **1.623** **1.413** **2.236** **2.170** **6.118** **291** **319** **151**

Gerichtsbezirk: Thalgau

Fläche: 2.904,40 ha

Katastralgemeinden: Eugendorf 1.005,79 ha, Kirchberg 297,44 ha, Neuhofen 1.169,78 ha, Schwaighofen 431,39 ha

Postleitzahlen: Gemeindeamt: 5301 weitere: 5302

Österr. Karte: 64

Höhenklasse: 5

NUTS 3-Code: AT323

13714 Eugench R (540) 003 164 152 362 354 926 26 23 11
Aufeld Sdlg, Wazing-Eder R

13715 Eugendorf M 560 **X** **445** **382** **685** **661** **1.773** **108** **115** **14**
(47°52'00",13°07'24") **000** **333** **281** **534** **514** **1.349** **82** **83** **12**
 003 **112** **101** **151** **147** **424** **26** **32** **2**

Bayerhammersiedlung Sdlg, Mühlberg Sdlg

13716 Kalham D X 169 130 163 158 448 16 74 14
 002 72 67 83 82 243 3 16 13
 003 97 63 80 76 205 13 58 1

Grössing R, Gstötten E, Hag ZH, Reiterhausen W, Straß R, Wang R

13717 Kirchberg R 001 66 53 65 60 202 8 14 11
Drei Eichen R, Gersbach R, Harting W, Kaufhausen W, Oberhausen R, Oberschönberg E, Schönberg R,
Unterschönberg E

13718 Knutzing Sdlg 001 45 40 49 47 144 7 3 7
Loitharting Sdlg

13719 Neuhofen R 001 96 88 118 116 347 5 5 26
Au ZH, Ehrenreit W, Filz W, Gasbach R, Kraimoos R, Kraiwiesen Sdlg, Obergasbach E, Tannbrunn E,
Untergasbach W

13720 Pebering R (570) X 131 111 156 149 397 48 39 12
 002 76 68 90 85 239 31 14 11
 003 55 43 66 64 158 17 25 1

Heimischberg E, Rappenwang R

13721 Reitberg R 001 235 210 343 335 992 24 19 12
Freiling R, Gasbach R, Hofkalham E, Loiharting Sdlg, Reitberg-Burgstall Sdlg, Wiesner R

13722 Schaming R X 95 85 109 109 334 8 8 19
 001 57 50 63 64 198 6 4 15
 003 38 35 46 45 136 2 4 4

Großhub E, Holzmeister R, Moosmühle R, Pichl ZH, Rehwaldsiedlung Sdlg, Unzing R, Wörlemoos E

13723 Schwaighofen R 002 177 162 186 181 555 41 19 25
Eck Sdlg, Gottsreit W, Pabenwang R, Schwaighofenberg R, Schwöllern R, Sommeregg R

Salzburg-Umgebung

Gemeindenname OKZ Ortschaftsname	ZB ZSP	Gebäude insges.	Geb.mit Haupt- wohnsitz	Wohnun- gen	Haus- halte	Wohn- bevölk.	Neben- wohnsitz- fälle	Ar- beits- stätten	L + F Betr.- stätten
-------------------------------------	-----------	--------------------	-------------------------------	----------------	----------------	------------------	------------------------------	--------------------------	----------------------------

Zählsprengelübersicht:

Eugendorf-Zentrum	000	333	281	534	514	1.349	82	83	12
Eugendorf-Ost	001	499	441	638	622	1.883	50	45	71
Eugendorf-Süd	002	325	297	359	348	1.037	75	49	49
Zentrum-Umgebung	003	466	394	705	686	1.849	84	142	19

Faistenau

503 11	X	835	719	1.052	956	2.850	132	137	145
---------------	----------	------------	------------	--------------	------------	--------------	------------	------------	------------

Gerichtsbezirk: Thalgau

Fläche: 5.124,73 ha

Katastralgemeinden: Anger 1.332,38 ha, Faistenau 707,52 ha, Lidaun 442,64 ha, Tiefbrunnau 1.687,64 ha, Vordersee 954,55 ha

Postleitzahl: 5324

Österr. Karte: 64, 65, 94, 95

Höhenklasse: 6

NUTS 3-Code: AT323

13724 Alm ZH	001	24	19	23	21	70	-	2	12
Hinterstein E, Krin W, Plaik W, Strübl W									
13725 Anger ZH (730)	X	163	142	210	194	565	34	21	23
	000	116	103	154	143	419	26	19	9
	001	47	39	56	51	146	8	2	14
Bramsau R, Grünau W, Höfern R (750), Lohmühle W, Ötzhäusl E, Todtbauer W, Weißenberg E, Wittau R, Wöhrlehen W, Wurmwinkel W									
Almen: Grünaualm									
13726 Faistenau D 786 (47°46'42",13°14'00")	000	103	87	183	169	464	22	40	5
13727 Lidaun ZH	X	43	33	51	41	129	10	3	13
	000	6	3	6	5	15	2	1	1
	001	37	30	45	36	114	8	2	12
Ebnerwirt W, Eckschlag W, Grabenhäuser W, Lettengraben W, Pointing W									
13728 Ramsau R (740)	000	95	84	122	111	332	8	22	20
Ausweg R, Botenwirt W, Brandstatt W, Fischlehen W, Schmiedbauer R									
13729 Tiefbrunnau ZH (770)	001	132	116	147	133	407	15	12	40
Aschau W, Döllner W, Gimplbauer R, Hatz W, Keflau W, Kühleiten W, Kurzmühle W, Mahd E, Mitterholz R, Schafbachbauer E, Schreier W, Steg W									
Almen: Grögernalm, Kühleithütte, Mehlsackalm, Mittereggalm, Oberwiesalm, Schafbachalm, Stegernalm									
13730 Vordersee R (700)	X	218	188	248	224	693	42	27	24
	000	56	52	63	56	198	13	5	2
	001	162	136	185	168	495	29	22	22
Brunnmühle E, Brunnwald R (740), Forstamt Hintersee E, Gstättschuster E, Hamosau W, Hirschpoint W, Pillstein E, Raffl W, Rosenlehen W, Steg R, Wasenmoos R									
13731 Wald R (800)	X	57	50	68	63	190	1	10	8
	000	24	22	29	27	79	-	2	2
	001	33	28	39	36	111	1	8	6
Kesselmann W, Klaushof W, Schafferer E									
Almen: Sattelalm									

Salzburg-Umgebung

Gemeindename OKZ Ortschaftsname	ZB ZSP	Gebäude insges.	Geb.mit Haupt- wohnsitz	Wohnun- gen	Haus- halte	Wohn- bevölk.	Neben- wohnsitz- fälle	Ar- beits- stätten	L + F Betr.- stätten
---------------------------------------	-----------	--------------------	-------------------------------	----------------	----------------	------------------	------------------------------	--------------------------	----------------------------

Zählsprengelübersicht:

Faistenau-Zentralraum	000	400	351	557	511	1.507	71	89	39
Faistenau-Umgebung	001	435	368	495	445	1.343	61	48	106

Fuschl am See

503 12	000	398	320	556	477	1.334	276	109	49
---------------	------------	------------	------------	------------	------------	--------------	------------	------------	-----------

Gerichtsbezirk: Thalgau
 Fläche: 2.141,15 ha
 Katastralgemeinden: Fuschl 2.141,15 ha
 Postleitzahl: 5330
 Österr. Karte: 64, 65
 Höhenklasse: 6
 NUTS 3-Code: AT323

13734 Fuschl am See D 670 (47°47'45",13°18'02")	000	398	320	556	477	1.334	276	109	49
--	------------	------------	------------	------------	------------	--------------	------------	------------	-----------

Bambichl W, Brunn R, Ellmau R, Feichting E, Fischer R, Haslwald W, Hochlackenhof Agh, Musch E, Oberellmau R, Perfall W, Rehgras E, Ruming E, Schober R, Schober-Seewinkl ZH, Schöffbach E, Steinbach R, Unterellmau D, Wesenau R, Wildmoos Jhtt

Zählsprengelübersicht:

Fuschl am See	000	398	320	556	477	1.334	276	109	49
---------------	-----	-----	-----	-----	-----	-------	-----	-----	----

Göming

503 13	000	182	161	227	207	607	18	22	47
---------------	------------	------------	------------	------------	------------	------------	-----------	-----------	-----------

Gerichtsbezirk: Oberndorf
 Fläche: 874,79 ha
 Katastralgemeinden: Göming 874,79 ha
 Postleitzahl: 5114
 Österr. Karte: 63
 Höhenklasse: 4
 NUTS 3-Code: AT323

13735 Bulharting W	000	20	17	25	22	61	4	5	8
--------------------	-----	----	----	----	----	----	---	---	---

Gröm-Graben ZH, Kendlingergut E, Littich W, Wachtberg ZH

17248 Dreimühlen R (400)	000	13	10	16	15	44	1	3	3
--------------------------	-----	----	----	----	----	----	---	---	---

13736 Göming Sdlg (440) (47°57'07",12°57'19")	000	78	71	96	89	259	3	8	6
--	------------	-----------	-----------	-----------	-----------	------------	----------	----------	----------

Kirchgöming D 437, Salitergut E

13737 Gunsering W (440)	000	11	11	14	13	38	-	-	4
-------------------------	-----	----	----	----	----	----	---	---	---

Sundlgut E

13738 Kemating D (435)	000	32	29	40	35	109	6	4	11
------------------------	-----	----	----	----	----	-----	---	---	----

Eberharten R, Furt W

17249 Mittergöming R	000	11	9	16	13	31	1	1	6
----------------------	-----	----	---	----	----	----	---	---	---

Ehringhof E

13739 Reinberg D 488	000	17	14	20	20	65	3	1	9
----------------------	-----	----	----	----	----	----	---	---	---

Salzburg-Umgebung

Gemeindenname OKZ Ortschaftsname	ZB ZSP	Gebäude insges.	Geb.mit Haupt- wohnsitz	Wohnun- gen	Haus- halte	Wohn- bevölk.	Neben- wohnsitz- fälle	Ar- beits- stätten	L + F Betr.- stätten	
Eßtal W										
Zählsprengelübersicht:										
Göming		000	182	161	227	207	607	18	22	47
<hr/>										
Grödig M										
503 14	X	1.337	1.137	3.115	2.865	6.638	338	340	51	
Gerichtsbezirk: Salzburg(Land)										
Fläche: 2.309,19 ha										
Katastralgemeinden: Glanegg 1.360,98 ha, Grödig 948,21 ha										
Postleitzahlen: Gemeindeamt: 5082 weitere: 5083										
Österr. Karte: 63, 93										
Höhenklasse: 4										
NUTS 3-Code: AT323										
13740	Eichet R	001	82	75	114	108	272	14	9	14
Baderbauer W, Holznergütl Sdlg, Reitsamer E, Sallwastl E, Weiherbauer E										
13741	Glanegg D	X	458	428	928	865	2.121	97	67	7
		001	5	5	8	8	19	2	-	-
		003	453	423	920	857	2.102	95	67	7
Esterer Gh, Fürstenbrunn D (455), Marmorbrüche Stbr, Schloss Glanegg Schl, Untersberg ZH, Zeppezauerhaus Schh										
Almen: Schweigmühlalm										
13742	Grödig M 446	X	761	602	2.024	1.845	4.124	215	258	25
	(47°44'23",13°02'01")	000	264	214	697	626	1.439	71	100	14
		001	285	216	763	694	1.535	84	109	6
		002	212	172	564	525	1.150	60	49	5
Bachmanngut E, Gartenau D, Hangendenstein R, Prähauser E										
13743	Sankt Leonhard D	002	36	32	49	47	121	12	6	5
Drachenloch Sdlg										
Zählsprengelübersicht:										
	Grödig-Zentrum	000	264	214	697	626	1.439	71	100	14
	Grödig-Nord	001	372	296	885	810	1.826	100	118	20
	Grödig-Süd	002	248	204	613	572	1.271	72	55	10
	Glanegg	003	453	423	920	857	2.102	95	67	7
<hr/>										
Großgmain										
503 15	X	649	557	1.125	1.023	2.416	218	114	53	
Gerichtsbezirk: Salzburg(Land)										
Fläche: 2.282,22 ha										
Katastralgemeinden: Großgmain 2.282,22 ha										
Postleitzahl: 5084										
Österr. Karte: 63, 93										
Höhenklasse: 5										
NUTS 3-Code: AT323										
13744	Großgmain D 524	X	649	557	1.125	1.023	2.416	218	114	53
	(47°43'32",12°54'29")	000	230	195	458	425	883	72	67	5

Salzburg-Umgebung

Gemeindename OKZ Ortschaftsname	ZB ZSP	Gebäude insges.	Geb.mit Haupt- wohnsitz	Wohnun- gen	Haus- halte	Wohn- bevölk.	Neben- wohnsitz- fälle	Ar- beits- stätten	L + F Betr.- stätten
	001	419	362	667	598	1.533	146	47	48

Bachinger E, Bruchhäusl E, Buchbauer E, Buchegger E, Gruber E, Hinterreit Sdlg (540), Hochburger E, Holzcek Mh, Kernbauer E, Latschenwirt Gh, Meisterbauer E, Rehabilitationszentrum-Großgmain Sa, Reiterheindl E, Ruine Plain Ru, Salzburger Freilichtmuseum Hgr, Schmucker E, Steinerwirt E, Veitlbruch E, Wartberg Gh, Wembacher E, Wolfsbergmühle E, Wolfschwang E

Zählsprengelübersicht:

Großgmain-Zentrum	000	230	195	458	425	883	72	67	5
Großgmain-Umgebung	001	419	362	667	598	1.533	146	47	48

Hallwang

503 16 X 1.015 927 1.540 1.375 3.499 173 195 61

Gerichtsbezirk: Salzburg(Land)

Fläche: 1.312,08 ha

Katastralgemeinden: Hallwang I 1.312,08 ha

Postleitzahl: 5300

Österr. Karte: 63, 64

Höhenklasse: 5

NUTS 3-Code: AT323

13745 Berg R 531	X	128	119	181	165	432	22	10	7
	000	58	51	70	63	157	5	5	5
	002	70	68	111	102	275	17	5	2

Schloss Söllheim Schl, Söllheim R 458

13746 Esch	X	421	370	594	527	1.289	65	135	19
	000	246	201	313	270	653	38	106	10
	001	175	169	281	257	636	27	29	9

Daxlueg E, Esch-Mayrwies D (450), Matzing W, Oberesch D (540), Unteresch R

13747 Hallwang D 524 (47°51'02",13°05'00")	X	321	298	510	459	1.195	47	38	19
	001	5	4	9	7	15	-	-	3
	002	316	294	501	452	1.180	47	38	16

Mitering E, Tiefenbach R (480), Tuffern D

13748 Zilling D (470)	X	145	140	255	224	583	39	12	16
	001	84	81	147	131	341	22	9	7
	002	61	59	108	93	242	17	3	9

Döbring D, Einleiten R, Höllgraben W, Mühlal E, Reicherting R

Zählsprengelübersicht:

Esch-Mayrwies	000	304	252	383	333	810	43	111	15
Oberesch	001	264	254	437	395	992	49	38	19
Hallwang	002	447	421	720	647	1.697	81	46	27

Salzburg-Umgebung

Gemeindenname OKZ Ortschaftsname	ZB ZSP	Gebäude insges.	Geb.mit Haupt- wohnsitz	Wohnun- gen	Haus- halte	Wohn- bevölk.	Neben- wohnsitz- fälle	Ar- beits- stätten	L + F Betr.- stätten
-------------------------------------	-----------	--------------------	-------------------------------	----------------	----------------	------------------	------------------------------	--------------------------	----------------------------

Henndorf am Wallersee

503	17	X	1.277	1.087	1.960	1.737	4.647	291	223	100
------------	-----------	----------	--------------	--------------	--------------	--------------	--------------	------------	------------	------------

Gerichtsbezirk: Neumarkt bei Salzburg
 Fläche: 2.349,37 ha
 Katastralgemeinden: Henndorf 1.838,28 ha, Hof 511,09 ha
 Postleitzahl: 5302
 Österr. Karte: 64
 Höhenklasse: 5
 NUTS 3-Code: AT323

13749	Berg ZH (630)	001	60	55	71	70	209	8	1	24	
Firling W, Göpfering E, Graben W, Haltenstadl E, Lichtentann Jh, Schellenberg E											
13750	Enzing D	001	27	14	26	18	58	1	2	4	
13751	Fenning ZH	X	124	48	135	71	190	45	9	13	
		001	121	46	132	69	185	45	9	12	
		002	3	2	3	2	5	-	-	1	
Fenning-Siedlung We, Kirchefening W, Mitterfenning R, Seebrunn E, Streimling E											
13752	Hankham D	001	32	22	42	32	86	5	2	4	
13753	Hatting W	001	6	5	5	5	16	-	-	3	
13754	Henndorf am Wallersee D 551 (47°54'00",13°11'01")	X	912	849	1.536	1.414	3.742	209	199	16	
			000	297	269	592	539	1.349	86	100	11
			001	8	3	6	3	10	-	1	-
			002	607	577	938	872	2.383	123	98	5
Oberdorf D											
13755	Hof ZH	001	50	40	61	55	152	11	6	21	
Altentann W, Greischberg E, Hamberg E, Stallergut E, Sulzberg W, Weidl W											
13756	Oelling D	001	39	32	57	49	127	10	2	7	
13757	Wankham D	001	27	22	27	23	67	2	2	8	
											St. Brigida Ki
Zählsprengelübersicht:											
	Henndorf-Zentrum	000	297	269	592	539	1.349	86	100	11	
	Henndorf-Umgebung	001	370	239	427	324	910	82	25	83	
	Henndorf-Zentrum-Umgebung	002	610	579	941	874	2.388	123	98	6	

Hintersee

503	18	000	171	132	180	151	460	30	27	35
------------	-----------	------------	------------	------------	------------	------------	------------	-----------	-----------	-----------

Gerichtsbezirk: Thalgau
 Fläche: 4.744,22 ha
 Katastralgemeinden: Hintersee 2.048,08 ha, Lämmerbach 2.696,14 ha
 Postleitzahl: 5324
 Österr. Karte: 64, 94, 95
 Höhenklasse: 6
 NUTS 3-Code: AT323

Salzburg-Umgebung

Gemeindenname OKZ Ortschaftsname	ZB ZSP	Gebäude insges.	Geb.mit Haupt- wohnsitz	Wohnun- gen	Haus- halte	Wohn- bevölk.	Neben- wohnsitz- fälle	Ar- beits- stätten	L + F Betr.- stätten
13758 Hintersee D 746 (47°42'50",13°17'13")	000	94	69	93	79	257	9	23	19
Anzenbergalm R, Bahner E, Eben W, Ebenhäusl E, Kautschhütte Jhtt, Klausgraben E, Königstatt E, Langfeld E, Langreith W, Leiten W (725), Oberasch R 713, Reit R (710), Sommerau W									
Almen: Ladenbergalm									
13759 Lämmerbach R 801	000	77	63	87	72	203	21	4	16
Aschau W, Eckl W, Erikahütte Jhtt, Genneralm Schh, Hintergrubenbach E, Hubertushütte Jhtt, Karschhütte Jhtt, Mühlbauer R, Satzstein E, Schafbachhütte Jhtt, Schöberl E, Unterzagl ZH 754, Vordergrubenbach W									
Almen: Feichtensteinalm, Gruberalm, Obertiefenbachalm, Pillsteinalm, Schafbergalm, Untertiefenbachalm									
Zählsprengelübersicht:									
Hintersee	000	171	132	180	151	460	30	27	35
<hr/>									
Hof bei Salzburg									
503 19	X	921	804	1.381	1.210	3.405	224	193	83
Gerichtsbezirk: Thalgau Fläche: 1.969,79 ha Katastralgemeinden: Gitzen 647,40 ha, Hof 1.322,39 ha Postleitzahl: 5322 Österr. Karte: 64 Höhenklasse: 6 NUTS 3-Code: AT323									
13760 Elsenwang R (730)	001	124	111	213	200	574	10	32	8
13761 Gitzen Sdlg (720)	X	181	157	223	195	510	39	27	11
	000	98	92	127	115	296	23	14	2
	001	83	65	96	80	214	16	13	9
Gäng Sdlg, Lebach Sdlg (750), Poschlehen E, Sattel E									
13762 Hinterschroffenau R 725	001	144	125	169	150	449	20	17	18
Eggerhäuser R, Haberbichl R, Schlag R, Schroffenau W									
13763 Hof bei Salzburg D 739 (47°49'01",13°13'00")	X	347	308	642	539	1.500	80	96	22
	000	327	292	598	499	1.392	75	93	21
	001	20	16	44	40	108	5	3	1
Faistenauergraben R, Haslau R, Mitterau E, Thann Sdlg									
13764 Vorderelsenwang ZH	X	125	103	134	126	372	75	21	24
	000	28	28	32	33	82	37	4	-
	001	97	75	102	93	290	38	17	24
Achleiten E, Anzenberg E, Baderluck R, Fuschl Schl, Hallbach W, Höfnerhäuser R, Jagdhof Hot, Lanzenreit E, Mühlgrub E, Schwaighof W, Schwarzmühle W, Seestraße Sdlg, Waldach R									
Zählsprengelübersicht:									
Hof-Zentralraum	000	453	412	757	647	1.770	135	111	23
Hof-Umgebung	001	468	392	624	563	1.635	89	82	60

Salzburg-Umgebung

Gemeindenname OKZ Ortschaftsname	ZB ZSP	Gebäude insges.	Geb.mit Haupt- wohnsitz	Wohnun- gen	Haus- halte	Wohn- bevölk.	Neben- wohnsitz- fälle	Ar- beits- stätten	L + F Betr.- stätten	
Koppl										
503 21	X	861	792	1.173	1.085	3.037	161	139	98	
Gerichtsbezirk: Thalgau Fläche: 2.087,62 ha Katastralgemeinden: Heuberg I 782,77 ha, Koppl 1.304,85 ha Postleitzahlen: Gemeindeamt: 5321 weitere: 5023 Österr. Karte: 63, 64 Höhenklasse: 6 NUTS 3-Code: AT323										
13775		108	91	170	144	361	31	25	14	
Guggenthal R 636 Gniglerbauern W, Kohlhub E										
13776	000	250	237	366	350	992	45	51	24	
Habach ZH (700) (47°48'31",13°09'29") Eggerl R, Grabnersiedlung Sdlg, Koppl D 755, Salzburgring ZH, Schnurrn W, Weilmannschwandt W, Willischwandt Sdlg 730										
13777		209	199	264	248	679	47	19	20	
Heuberg ZH (680) Edt E, Gruber R, Gruberfeldsiedlung Sdlg (620), Reit E, Schwandt R, Stockerer E										
13778	X	101	95	129	120	364	7	23	10	
	000	99	93	127	118	361	6	22	10	
	001	2	2	2	2	3	1	1	-	
Koppl Gh Riedl Gh, Pesteig E, Unterkoppl R (700)										
13779		102	92	129	118	339	15	13	11	
Ladau R (670) Reit R (700), Wiedmoos R, Wies W										
13780		91	78	115	105	302	16	8	19	
Winkl ZH (770) Aschau E, Gaisberggau W, Klaus E, Weißbach W										
Zählsprengelübersicht:										
		000	542	500	737	691	1.994	82	94	64
		001	319	292	436	394	1.043	79	45	34
<hr/>										
Köstendorf										
503 20	000	737	652	889	825	2.453	113	88	128	
Gerichtsbezirk: Neumarkt bei Salzburg Fläche: 2.309,68 ha Katastralgemeinden: Köstendorf 1.650,58 ha, Tödtleinsdorf 659,10 ha Postleitzahlen: Gemeindeamt: 5203 weitere: 5202 Österr. Karte: 64 Höhenklasse: 5 NUTS 3-Code: AT323										
13766		18	16	16	16	60	1	2	8	
Enharting D										
13767		11	11	12	12	30	-	2	6	
Gramling D										
13769		73	65	88	81	229	6	6	18	
Helming D Erka W, Fischachmühle R, Fischweng W, Goiging E, Haunharting R, Moosmühle E, Reischberg E, Waldsiedlung Fischweng Sdlg										

Salzburg-Umgebung

Gemeindenname OKZ Ortschaftsname	ZB ZSP	Gebäude insges.	Geb.mit Haupt- wohnsitz	Wohnun- gen	Haus- halte	Wohn- bevölk.	Neben- wohnsitz- fälle	Ar- beits- stätten	L + F Betr.- stätten
13770 Hilgertsheim D Gerperding W, Hilgertsheim-Zerstreute Häuser ZH	000	33	30	40	37	109	5	4	8
13771 Kleinköstendorf D (555) Fahnberg E, Hirschleiten E	000	102	96	124	115	335	14	6	15
13768 Köstendorf D 561 (47°57'29",13°11'56") Hellmühle R, Vogltenn Sdlg	000	269	239	356	334	1.007	51	45	16
13772 Spanswag D (580) Berg W, Buchwinkl ZH, Pifuß W, Schreiberroid E	000	110	93	119	102	303	16	9	19
13773 Tannham D Thalleiten E	000	23	20	27	26	69	1	2	10
13765 Tödtleinsdorf D Nothwinkl E, Oberried W, Tödtleinsdorf-Zerstreute Häuser ZH, Unterried W	000	49	38	51	48	151	13	8	16
13774 Weng D 536 Pragerfischer E	000	49	44	56	54	160	6	4	12
Zählsprengelübersicht: Köstendorf	000	737	652	889	825	2.453	113	88	128

Lamprechtshausen

503 22	X	942	852	1.170	1.099	3.140	68	138	182
---------------	----------	------------	------------	--------------	--------------	--------------	-----------	------------	------------

Gerichtsbezirk: Oberndorf

Fläche: 3.176,97 ha

Katastralgemeinden: Arnsdorf 732,29 ha, Lamprechtshausen 689,34 ha, Schwerting 1.101,88 ha, St. Alban 653,46 ha

Postleitzahlen: Gemeindeamt: 5112 weitere: 5110

Österr. Karte: 45, 63

Höhenklasse: 4

NUTS 3-Code: AT323

13781 Asten D (470)	001	43	39	60	51	146	3	3	9
13782 Ausserfürt W	001	6	5	8	7	22	-	-	3
13783 Bruck R (450) Bäckermühle E, Ried W, Schleindl E, Waldheim Sdlg	000	74	68	92	87	241	6	10	14
13784 Gresenberg W	001	7	7	11	11	28	-	-	6
13785 Hausmoning D (455) Steinbreite Hgr	000	105	93	115	108	293	12	25	8
13786 Innerfürt W	001	6	6	7	7	23	-	-	4
01035 Knotzing E	000	2	1	2	1	6	-	-	1
13787 Lamprechtshausen D 458 (47°59'32",12°57'27") Pöschlsiedlung Sdlg, Reitlwaldsiedlung Sdlg	000	318	285	441	416	1.128	29	66	18

Salzburg-Umgebung

Gemeindenname OKZ Ortschaftsname	ZB ZSP	Gebäude insges.	Geb.mit Haupt- wohnsitz	Wohnun- gen	Haus- halte	Wohn- bevölk.	Neben- wohnsitz- fälle	Ar- beits- stätten	L + F Betr.- stätten	
13788	Loipferding W	001	9	9	10	10	34	1	1	3
13789	Maxdorf D	001	16	13	19	16	46	-	-	7
13790	Niederarnsdorf D	001	89	78	97	93	265	4	11	15
	Niederreit W, Spöcklberg W, Stierling R									
13791	Nopping R	001	14	13	14	14	48	-	-	7
13792	Oberarnsdorf R	001	68	67	82	80	248	4	8	8
	Holzleiten R									
13793	Reicherting W	001	5	4	4	4	10	1	-	4
13794	Riedlkam R (480)	001	57	54	66	62	193	1	1	19
	Röd W, Zauner E									
13795	Sankt Alban W	001	18	15	21	19	63	1	3	12
	Eitelsberg W, Kücher Mh, Zettlau W									
13796	Schmieden W	001	7	7	9	9	29	-	1	5
13797	Schwerting D	001	38	34	44	42	122	1	4	12
13798	Stockham D	001	22	21	29	28	87	3	1	10
13799	Weidental R	001	21	17	21	17	55	1	3	6
	Hag E, Haid E									
13800	Wildmann E	001	2	2	3	3	10	-	-	2
13801	Willenberg R	001	15	14	15	14	43	1	1	9
Zählsprengelübersicht:										
	Lamprechtsh.-Zentralraum	000	499	447	650	612	1.668	47	101	41
	Lamprechtshausen-Umgebung	001	443	405	520	487	1.472	21	37	141

Mattsee M

503 23	X	978	686	1.356	1.049	2.850	465	167	86
---------------	----------	------------	------------	--------------	--------------	--------------	------------	------------	-----------

Gerichtsbezirk: Neumarkt bei Salzburg

Fläche: 2.459,53 ha

Katastralgemeinden: Hof 162,05 ha, Mattsee 1.675,24 ha, Obernberg 622,24 ha

Postleitzahl: 5163

Österr. Karte: 63, 64

Höhenklasse: 5

NUTS 3-Code: AT323

13803	Mattsee M 506	X	978	686	1.356	1.049	2.850	465	167	86
	(47°58'16",13°06'02")	000	441	331	785	638	1.652	275	115	13
		001	537	355	571	411	1.198	190	52	73

Anzing R, Aug R (510), Außerhof D, Bindergrub W, Bodenstätt R, Buchberg W, Feichten R, Fising R, Gaisberg W, Gigner E, Guglmoos W, Haag W, Hiab E, Hof ZH, Hofer W, Leitgermoos R, Lofer R, Mitterhof W, Nußbaum W, Obernberg R, Ochsenharing D, Paltingmoos ZH, Pfaffenberg W, Ramoos R, Römersberg R, Salzlehen E, Saulach W, Schalkham D, Straß E, Untermayerhof W, Unternberg W, Voglhütte E, Wallmannsberg W, Weyer Sdlg, Zellhof W

Salzburg-Umgebung

Gemeindenname OKZ Ortschaftsname	ZB ZSP	Gebäude insges.	Geb.mit Haupt- wohnsitz	Wohnun- gen	Haus- halte	Wohn- bevölk.	Neben- wohnsitz- fälle	Ar- beits- stätten	L + F Betr.- stätten
--	-----------	--------------------	-------------------------------	----------------	----------------	------------------	------------------------------	--------------------------	----------------------------

Zählsprengelübersicht:

Mattsee-Zentrum	000	441	331	785	638	1.652	275	115	13
Mattsee-Umgebung	001	537	355	571	411	1.198	190	52	73

Neumarkt am Wallersee ST

503 24	X	1.413	1.123	2.226	2.037	5.420	210	295	151
---------------	----------	--------------	--------------	--------------	--------------	--------------	------------	------------	------------

Gerichtsbezirk: Neumarkt bei Salzburg

Fläche: 3.626,08 ha

Katastralgemeinden: Matzing 515,30 ha, Neufahrn 1.296,82 ha, Neumarkt Land 1.659,23 ha, Neumarkt Markt 154,73 ha

Postleitzahl: 5202

Österr. Karte: 64

Höhenklasse: 5

NUTS 3-Code: AT323

13806	Lengroid ZH	002	25	21	28	26	74	-	1	15
	Hangwaldmühle E, Hofstätter E, Roid E, Wies E, Wimmer E									
13807	Maierhof D	X	28	25	37	33	82	5	1	13
		002	23	20	29	26	69	3	1	9
		003	5	5	8	7	13	2	-	4
	Edhof W, Wiedweng E, Wierer E									
13808	Matzing R	002	12	12	17	16	54	1	1	3
13809	Neufahrn D	002	76	55	81	71	206	5	8	25
	Aring W, Eggerberg Gh, Haslach R, Kienberg Gh, Neufahrn-Zerstreute Häuser ZH, Sendlberg W, Ulbering E									
13810	Neumarkt am Wallersee St	X	772	677	1.546	1.458	3.741	129	223	19
	552									
	(47°56'50",13°13'29")	000	136	113	320	297	732	32	104	6
		001	362	316	556	517	1.371	46	76	6
		002	9	8	11	11	32	-	1	2
		003	265	240	659	633	1.606	51	42	5
13811	Pfongau D 566	X	112	93	135	132	402	13	32	24
		001	1	-	-	-	-	-	1	-
		002	111	93	135	132	402	13	31	24
	Diesenberg W, Ederbauer E									
13812	Schalkham D	002	108	98	143	122	381	12	8	7
13813	Sighartstein R	002	33	28	41	41	118	4	7	3
	Grabenmühle Mü, Schloss Sighartstein Schl									
13814	Sommerholz ZH	002	39	31	45	41	121	1	4	18
	Baumgarten E, Bergkirche Sommerholz Ki, Brandstatt E, Brunkehrer W, Glemegg E, Gruber E, Haltinger W, Karlbauer W, Wallester W									
13815	Thalham R	002	22	15	17	17	56	2	4	5
13816	Wallersee-Ostbucht We	002	127	21	76	24	44	35	1	-
13817	Wertheim D	002	59	47	60	56	141	3	5	19
	Agspalter E, Holzmann E, Niederegg E, Wertheim-Zerstreute Häuser ZH									

Salzburg-Umgebung

Gemeindenname OKZ Ortschaftsname	ZB ZSP	Gebäude insges.	Geb.mit Haupt- wohnsitz	Wohnun- gen	Haus- halte	Wohn- bevölk.	Neben- wohnsitz- fälle	Ar- beits- stätten	L + F Betr.- stätten
Zählsprengelübersicht:									
Neumarkt-Stadtzentrum	000	136	113	320	297	732	32	104	6
Stadtperipherie-Nord/Ost	001	363	316	556	517	1.371	46	77	6
Neumarkt-Umgebung	002	644	449	683	583	1.698	79	72	130
Stadtperipherie-Südwest	003	270	245	667	640	1.619	53	42	9
<hr/>									
Nußdorf am Haunsberg									
503 25	000	635	573	772	717	2.176	79	74	119
Gerichtsbezirk: Oberndorf									
Fläche: 3.551,55 ha									
Katastralgemeinden: Nußdorf 1.268,14 ha, Pinswag 664,45 ha, Weitwörth 1.618,96 ha									
Postleitzahlen: Gemeindeamt: 5151 weitere: 5110, 5152, 5162, 5165									
Österr. Karte: 45, 63									
Höhenklasse: 4									
NUTS 3-Code: AT323									
13818 Altsberg ZH	000	11	11	15	14	44	4	1	5
Grub E									
13819 Durchham W	000	9	8	9	8	26	-	-	4
13820 Eisping D	000	21	19	24	22	81	1	-	6
Vordergmainer E									
13821 Gastein R	000	10	7	16	13	32	-	1	2
13822 Hainbach ZH	000	15	14	17	17	61	2	2	6
13823 Hochberg ZH	000	12	8	14	10	35	-	-	4
Bauerstatt E, Rosenstatt E, Wimmgut E									
13824 Irlach W	000	8	6	8	6	19	-	1	4
13825 Kleinberg ZH	000	23	21	37	35	94	5	2	5
Haßberg R, Holzmannberg E, Hörndl R, Kletzlberg W									
13826 Kroisbach R	000	13	12	17	15	53	1	1	4
Haarbruck E, Pointlau ZH									
13827 Lauterbach D	000	29	27	31	29	97	2	2	7
Großschachern E, Kleinschachern E, Schachern R									
13828 Liersching D	000	11	9	12	10	36	-	1	4
13829 Lukasedt R	000	11	10	11	11	30	-	2	3
13830 Nußdorf am Haunsberg D	000	219	202	260	244	761	21	28	9
441									
(47°57'36",13°00'36")									
13831 Olching R	000	22	21	24	23	78	-	1	5
Großolching R, Kleinolching E, Mühlfeld E									
13832 Pabing ZH	000	7	6	14	13	35	1	3	-
13833 Pinswag D	000	25	21	30	27	75	5	-	9

Salzburg-Umgebung

Gemeindenname OKZ	Ortschaftsname	ZB ZSP	Gebäude insges.	Geb.mit Haupt- wohnsitz	Wohnun- gen	Haus- halte	Wohn- bevölk.	Neben- wohnsitz- fälle	Ar- beits- stätten	L + F Betr.- stätten
	Hintergmainer E									
13834	Reinharting R	000	9	7	10	8	24	-	-	5
13835	Rottstätt W	000	14	11	16	14	43	2	-	6
	Rottenaigen W									
13836	Schlößl R (435)	000	42	39	55	51	136	5	2	6
	Sankt Pankraz Ki									
13837	Schröck W	000	6	5	6	6	20	-	-	2
13838	Steinbach D	000	22	22	26	26	84	-	3	9
13839	Waidach D (440)	000	66	63	75	71	193	9	4	8
	Eberharten W									
13840	Weitwörth R 398	000	30	24	45	44	119	21	20	6
	Oberdorfer E, Schloss Weitwörth Schl									
Zählsprengelübersicht:										
	Nußdorf am Haunsberg	<i>000</i>	<i>635</i>	<i>573</i>	<i>772</i>	<i>717</i>	<i>2.176</i>	<i>79</i>	<i>74</i>	<i>119</i>

Oberndorf bei Salzburg ST

503 26 X 1.167 1.031 2.301 2.121 5.431 223 314 51

Gerichtsbezirk: Oberndorf

Fläche: 454,84 ha

Katastralgemeinden: Oberndorf 454,84 ha

Postleitzahl: 5110

Österr. Karte: 63

Höhenklasse: 4

NUTS 3-Code: AT323

13843	Haidenöster W	002	7	7	9	9	20	-	-	1
13846	Oberndorf bei Salzburg St	X	1.160	1.024	2.292	2.112	5.411	223	314	50
	401									
	(47°56'26",12°56'34")	000	176	148	493	457	1.074	46	110	3
		001	319	259	611	561	1.409	56	110	6
		002	353	318	679	626	1.582	52	43	36
		003	312	299	509	468	1.346	69	51	5

Altach D, Bichlhaiden R, Gastag R, Kreuzerleiten R, Lindach R, Maria-Bühel Ki, Mayrhof R, Wimm R, Ziegelhaiden D

Zählsprengelübersicht:

Oberndorf-Südwest	<i>000</i>	<i>176</i>	<i>148</i>	<i>493</i>	<i>457</i>	<i>1.074</i>	<i>46</i>	<i>110</i>	<i>3</i>
Oberndorf-Mitte	<i>001</i>	<i>319</i>	<i>259</i>	<i>611</i>	<i>561</i>	<i>1.409</i>	<i>56</i>	<i>110</i>	<i>6</i>
Oberndorf-Nord	<i>002</i>	<i>360</i>	<i>325</i>	<i>688</i>	<i>635</i>	<i>1.602</i>	<i>52</i>	<i>43</i>	<i>37</i>
Oberndorf-Südost	<i>003</i>	<i>312</i>	<i>299</i>	<i>509</i>	<i>468</i>	<i>1.346</i>	<i>69</i>	<i>51</i>	<i>5</i>

Salzburg-Umgebung

Gemeindenname OKZ Ortschaftsname	ZB ZSP	Gebäude insges.	Geb.mit Haupt- wohnsitz	Wohnun- gen	Haus- halte	Wohn- bevölk.	Neben- wohnsitz- fälle	Ar- beits- stätten	L + F Betr.- stätten
--	-----------	--------------------	-------------------------------	----------------	----------------	------------------	------------------------------	--------------------------	----------------------------

Obertrum am See M

503 27 **X** **1.027** **921** **1.800** **1.593** **4.208** **161** **207** **125**

Gerichtsbezirk: Neumarkt bei Salzburg

Fläche: 2.127,04 ha

Katastralgemeinden: Obertrum 624,80 ha, Schönstraß 1.502,24 ha

Postleitzahl: 5162

Österr. Karte: 63, 64

Höhenklasse: 5

NUTS 3-Code: AT323

13848 Au R 001 79 71 94 85 290 3 9 34

Absmann R, Ammeroid W, Brandstätt W, Doppl R, Dorfleiten R, Ed E, Gaisberg E, Kaiserbuche Gh, Knolled E, Kravogl W, Simmerstatt R, Webersdorf W

13849 Mühlbach D 001 159 137 189 166 502 8 16 46

Altenberg R, Außerwall R, Bruckmoos ZH, Gauesed E, Hohengarten R, Korndobl W, Kothingstraß R, Kreit E, Moos D, Neuhäusl R, Oberbruckmoos W, Pernerstätt E, Rablstätt ZH, Schönstraß R, Schörgstätt W, Spitzesed W, Sulzberg R, Übertsroid W, Unterbruckmoos W, Wenglbach R

13850 Obertrum am See M 511	X	789	713	1.517	1.342	3.416	150	182	45
(47°56'16",13°04'46")	000	561	503	1.127	988	2.447	127	150	21
	001	228	210	390	354	969	23	32	24

Bambach R, Bischelsroid W, Grub R, Hamberg R, Ibartsberg W, Katzelsberg W, Kirchstätt Sdlg, Köllern R, Lindenhof W, Mattich W, Mühl R, Pfarrhof E, Pötzelsberg R, Sixtenmühle R 519, Staffl R, Thur R

Zählsprengelübersicht:

Obertrum-Zentralgebiet	000	561	503	1.127	988	2.447	127	150	21
Obertrum-Umgebung	001	466	418	673	605	1.761	34	57	104

Plainfeld

503 28 **000** **338** **292** **463** **424** **1.131** **58** **64** **27**

Gerichtsbezirk: Thalgau

Fläche: 521,40 ha

Katastralgemeinden: Plainfeld 521,40 ha

Postleitzahl: 5325

Österr. Karte: 64

Höhenklasse: 6

NUTS 3-Code: AT323

13851 Plainfeld D 629 **000** 338 292 463 424 1.131 58 64 27

(47°49'57",13°11'00")

Edt Sdlg, Filzmoosgut E, Hub R, Lacknerwinkel R, Lehenau Sdlg 629, Moser E, Müllnerfeld Sdlg, Oberplainfeld D, Pabenschwandt Mh, Plainfeld-Zerstreute Häuser ZH, Salzburgring Gh, Tainau E, Weilmanschwandt ZH

Zählsprengelübersicht:

Plainfeld	000	338	292	463	424	1.131	58	64	27
-----------	-----	-----	-----	-----	-----	-------	----	----	----

Salzburg-Umgebung

Gemeindenname OKZ Ortschaftsname	ZB ZSP	Gebäude insges.	Geb.mit Haupt- wohnsitz	Wohnun- gen	Haus- halte	Wohn- bevölk.	Neben- wohnsitz- fälle	Ar- beits- stätten	L + F Betr.- stätten
Sankt Georgen bei Salzburg									
503 29	X	751	683	995	945	2.728	115	89	142
Gerichtsbezirk: Oberndorf Fläche: 2.463,37 ha Katastralgemeinden: Holzhausen 902,44 ha, Jauchsdorf 388,92 ha, St. Georgen 1.172,01 ha Postleitzahl: 5113 Österr. Karte: 45, 63 Höhenklasse: 4 NUTS 3-Code: AT323									
13852 Aglassing D Buchach R	001	18	15	21	19	48	-	1	7
13853 Au R Kläranlage-Au Wk	000	18	16	21	21	64	4	4	-
13854 Bruckenhof R Sankt Felix Sa	000	10	8	12	11	34	4	1	3
13855 Helmberg R Hutten W	000	11	9	14	12	39	1	3	6
13856 Holzhausen D 450	000	65	57	83	78	233	4	10	12
13857 Irlach R 397 Sporermühle E	000	50	47	58	58	185	7	3	8
13858 Jauchsdorf D	001	33	28	36	32	97	5	2	9
13859 Königsberg R	000	12	11	14	15	34	-	-	4
13860 Krögn R Reith E	000	13	12	16	15	48	-	-	8
13861 Moospirach R	000	10	10	11	11	31	1	1	3
13862 Obereching D 414 (47°58'16",12°53'24") Lettensau W, Stierlingkapelle Ki	001	153	139	216	205	568	26	24	21
13863 Ölling R	000	11	10	13	12	38	-	1	7
13864 Roding D Moosach R	000	28	24	34	32	91	2	3	8
13865 Sankt Georgen bei Salzburg R 410	000	69	59	80	74	220	17	6	3
13866 Seethal R	000	24	20	29	25	71	3	6	8
13867 Untereching D 403 Weitenfeldkapelle Ki	001	157	152	205	196	584	24	19	22
13868 Vollern R Kellerwirt Gh, Pointbauer E, Thalmaier E, Wimpassing R, Zeltsberg R	001	69	66	132	129	343	17	5	13

Salzburg-Umgebung

Gemeindenname OKZ Ortschaftsname	ZB ZSP	Gebäude insges.	Geb.mit Haupt- wohnsitz	Wohnun- gen	Haus- halte	Wohn- bevölk.	Neben- wohnsitz- fälle	Ar- beits- stätten	L + F Betr.- stätten
--	-----------	--------------------	-------------------------------	----------------	----------------	------------------	------------------------------	--------------------------	----------------------------

Zählsprengelübersicht:

St.Georgen bei Sbg-Nord	000	321	283	385	364	1.088	43	38	70
St.Georgen bei Sbg-Süd	001	430	400	610	581	1.640	72	51	72

Sankt Gilgen

503 30 **X** **1.413** **973** **2.934** **1.454** **3.683** **2.860** **289** **93**

Gerichtsbezirk: Thalgau

Fläche: 9.872,52 ha

Katastralgemeinden: Gschwand 3.307,36 ha, Oberburgau 1.297,03 ha, Ried 1.331,24 ha, St. Gilgen 1.609,99 ha, Unterburgau 1.020,33 ha, Winkl 1.306,57 ha

Postleitzahlen: Gemeindeamt: 5340 weitere: 4854, 4866, 5310, 5342, 5360

Österr. Karte: 64, 65, 94, 95

Höhenklasse: 5

NUTS 3-Code: AT323

13869	Gschwand D 544	001	293	216	368	278	880	178	41	35
	Abersee R, Braunauer Hütte Schh, Brunn D, Farchen D, Franzosenschanze R, Langgassen R, Reith R (540), Rollehütte Jhtt, Stockach D									
	Almen: Adamalm, Breitenbergalm, Brennwaldalm, Farchbachalm, Gschaidalm, Hochebenalm, Hofwandalm, Illingeralm, Illingerbergalm, Kloiberalm, Königsbachalm, Königsbergalm, Meindalm, Primushöllrinn, Steingrabenalm, Stübleralm, Zinkenbachhöllrinn									
13870	Laim D (580)	000	175	138	686	195	400	898	19	6
	Arnikahütte Schh, Irlreit Sdlg, Lacken E, Pinkenreit E, Saustallalm Agh, Weißwand Agh, Zwölferhornhütte Agh									
	Almen: Gamswandalm, Stubneralm									
13871	Oberburgau	002	51	29	107	46	127	62	8	4
	Buchberghütte Agh, Holzingeralm Jhtt, Kienberg W, Kreuzstein R, Letten-Labschneider R, Plankenmoos Jhtt, Wiesenau R									
	Almen: Eisenaueralm									
13872	Pöllach D (630)	000	125	102	300	197	514	212	27	8
	Hinterwald E, Kleiner E, Mühlbachsau E, Obenau E, Plomberg R, Reit E, Vorderwald W									
13873	Ried R (550)	001	176	111	466	162	395	557	26	11
	Aschenschwand E, Ausweiche Schafbergbahn E, Falkenstein R, Frauenstein-Ferienhort R, Himmelspforthütte Schh, Naturfreundehtütte Schh, Schafberg E, Schafbergalm Agh, Schafberghotel Agh									
	Almen: Dorneralm, Sautränkalm									
13874	Sankt Gilgen D 545 (47°46'00",13°22'00")	000	430	278	796	452	1.037	810	146	16
	Brunnwinkl W, Hotel Lueg Hot									
13875	Untenburgau	002	37	10	57	15	26	47	8	1
	Berghof R, Burgau R, Burgbachau R, Lasseralm Jhtt, Waldhotel am See Hot									
	Almen: Meisterebenalm, Oberackeralm, Unterackeralm									
13876	Winkl R (580)	001	126	89	154	109	304	96	14	12
	Aich R, Batzenhäusl Gh, Brunnleiten R, Buchberg E, Europakloster Kl, Fürberg W, Hüttenstein R, Pucha D, Schmalnau R, Zeppezau W									
	Almen: Mühlauer Alm									

Salzburg-Umgebung

Gemeindenname OKZ Ortschaftsname	ZB ZSP	Gebäude insges.	Geb.mit Haupt- wohnsitz	Wohnun- gen	Haus- halte	Wohn- bevölk.	Neben- wohnsitz- fälle	Ar- beits- stätten	L + F Betr.- stätten
--	-----------	--------------------	-------------------------------	----------------	----------------	------------------	------------------------------	--------------------------	----------------------------

Zählsprengelübersicht:

St.Gilgen-Zentrum	000	730	518	1.782	844	1.951	1.920	192	30
Winkl-Ried-Gschwand	001	595	416	988	549	1.579	831	81	58
Untenburgau-Oberburgau	002	88	39	164	61	153	109	16	5

Schleedorf

503 31	000	280	231	324	305	882	15	36	66
---------------	------------	------------	------------	------------	------------	------------	-----------	-----------	-----------

Gerichtsbezirk: Neumarkt bei Salzburg

Fläche: 1.040,75 ha

Katastralgemeinden: Engerreich 180,05 ha, Schleedorf 547,90 ha, Wallsberg 312,80 ha

Postleitzahlen: Gemeindeamt: 5205 weitere: 5203

Österr. Karte: 64

Höhenklasse: 6

NUTS 3-Code: AT323

13878 Schleedorf D 613 (47°57'01",13°09'01")	000	280	231	324	305	882	15	36	66
---	------------	------------	------------	------------	------------	------------	-----------	-----------	-----------

Baumgarten W, Dopl W, Ed W, Engerreich D (610), Eßling Sdlg, Gottswinden E, Hallergut E, Himmelsberg E, Kühberg E, Lengried W, Molkham W, Peterned E, Plakner E, Raminged E, Reisach E, Roid W, Schwabened W, Tannberg Gh, Wallsberg ZH (660)

Zählsprengelübersicht:

Schleedorf	000	280	231	324	305	882	15	36	66
------------	-----	-----	-----	-----	-----	-----	----	----	----

Seeham

503 32	000	537	442	813	648	1.677	106	81	59
---------------	------------	------------	------------	------------	------------	--------------	------------	-----------	-----------

Gerichtsbezirk: Neumarkt bei Salzburg

Fläche: 1.038,37 ha

Katastralgemeinden: Matzing 661,18 ha, Seeham 377,19 ha

Postleitzahl: 5164

Österr. Karte: 63, 64

Höhenklasse: 5

NUTS 3-Code: AT323

13880 Matzing R (510)	000	195	154	274	203	558	21	16	39
-----------------------	-----	-----	-----	-----	-----	-----	----	----	----

Ansfelden D, Ed W, Feichten W, Gimelsberg W, Gröm W, Hub W, Innerwall R 618, Lina E, Moos W, Röhrmoosmühle E, Schupfen R, Seeleiten R, Sprunged W, Talacker R, Tobelmühle R, Webersberg R, Wiesenberg W

13881 Seeham D 506 (47°58'01",13°04'46")	000	342	288	539	445	1.119	85	65	20
---	------------	------------	------------	------------	------------	--------------	-----------	-----------	-----------

Asperting R, Berg W, Dürnberg D (580), Eisenmühle R, Fraham R 510, Kälberpoint R, Kernwimm W

Zählsprengelübersicht:

Seeham	000	537	442	813	648	1.677	106	81	59
--------	-----	-----	-----	-----	-----	-------	-----	----	----

Salzburg-Umgebung

Gemeindenname OKZ Ortschaftsname	ZB ZSP	Gebäude insges.	Geb.mit Haupt- wohnsitz	Wohnun- gen	Haus- halte	Wohn- bevölk.	Neben- wohnsitz- fälle	Ar- beits- stätten	L + F Betr.- stätten
Seekirchen am Wallersee ST									
503 39	X	2.521	2.236	3.694	3.412	9.344	439	470	230
Gerichtsbezirk: Neumarkt bei Salzburg									
Fläche: 5.027,07 ha									
Katastralgemeinden: Marschalln 973,29 ha, Mödlham 623,85 ha, Seekirchen Land 749,73 ha, Seekirchen Markt 91,66 ha, Seewalchen 1.093,70 ha, Waldprechting 1.494,84 ha									
Postleitzahlen: Gemeindeamt: 5201 weitere: 5162, 5301									
Österr. Karte: 63, 64									
Höhenklasse: 5									
NUTS 3-Code: AT323									
13882 Bayerham D	001	96	42	96	56	153	26	7	8
Leimühle Mü, Wallersee-Zell Sdlg									
13883 Brunn ZH	000	261	245	372	353	987	29	43	20
Am Pfaffenbühel Sdlg, Eck R, Grub R, Gumpenhub E, Haging R, Köllersberg W, Leheneck E, Weinberg Sdlg									
13884 Fischtaging D	000	80	50	82	58	202	14	6	20
Frauentaging W, Gumersil E, Haberg W, Schlacht ZH, Weiland ZH, Wochenendsiedlung Fischtaging We									
13885 Halberstätten R	003	60	56	71	66	210	13	4	17
Bruckermühle Sdlg, Hengstberg E, Prossing R, Schmiedberg R, Wimmühle E									
13886 Huttich R	001	75	69	86	80	244	8	5	16
Gezing Sdlg, Oberkriechham W, Unterkriechham W, Wirthenstätten W									
13887 Kothgumprechting R	001	41	36	48	48	144	3	8	18
Lehen R, Modhalm R, Roid W, Schachlwirt Gh									
13888 Kraiham Sdlg	003	35	33	43	41	124	1	3	6
Krimpelstätten W									
13889 Mayerlehen ZH	003	79	73	106	98	285	7	7	23
Grünberg W, Herzogstatt E, Mirtlgut E, Mitterstatt Sdlg, Oberhof R, Ronach W, Wendling W									
13890 Mödlham Sdlg	003	124	117	172	161	460	27	28	9
Baumgarten E, Obernbichl Sdlg, Untermödlham Sdlg, Unternbichl E, Wolfzagl R									
17471 Ried Sdlg	003	50	50	71	67	200	11	5	-
13891 Schmieding ZH	003	29	27	41	38	125	-	3	14
Hamberg E, Kraibach W, Oberkapelln E, Obermödlham W									
13847 Schmiedkeller Sdlg	001	35	33	44	43	114	3	3	-
13892 Schöngumprechting R	001	79	71	89	84	248	8	7	21
Bruderstatt W, Huttern E, Kothäuslsiedlung Sdlg, Kreuzeck W, Oberaigen E, Unteraigen E									
13899 Seekirchen am Wallersee	004	621	562	959	900	2.427	137	197	4
St 512									
(47°53'39",13°07'39")									
13893 Seewalchen D 523	X	150	127	249	224	570	26	27	10
	001	15	13	19	16	47	5	3	3
	002	135	114	230	208	523	21	24	7

Salzburg-Umgebung

Gemeindename OKZ Ortschaftsname	ZB ZSP	Gebäude insges.	Geb.mit Haupt- wohnsitz	Wohnun- gen	Haus- halte	Wohn- bevölk.	Neben- wohnsitz- fälle	Ar- beits- stätten	L + F Betr.- stätten
Oberleiten Sdlg, Schloss Seeburg Schl									
13894 Waldprechting D 554	002	414	381	671	625	1.634	77	52	10
Gröm W, SOS-Kinderdorf Hgr									
13895 Wies Sdlg	003	53	50	64	61	180	10	2	10
Fischbauer R, Marschalln W, Ruckerstätten R, Wies-Zerstreute Häuser ZH									
13896 Wimm R	X	69	63	89	84	250	11	10	12
	001	33	29	38	35	116	10	5	9
	005	36	34	51	49	134	1	5	3
Am Schreiberberg Sdlg, Hipping W, Kühmosen W, Unterdichaberg E									
13897 Wimmiedlung Sdlg (520)	005	138	122	302	290	674	23	46	-
13898 Zaisberg D	001	32	29	39	35	113	5	7	12
Langlehen E, Mattseeroid E, Reith W, Speckmoos E, Zaisberg-Zerstreute Häuser ZH									

Zählsprengelübersicht:

Brunn	000	341	295	454	411	1.189	43	49	40
Kothgumprechting-Bayerham	001	406	322	459	397	1.179	68	45	87
Waldprechting-Seewalchen	002	549	495	901	833	2.157	98	76	17
Mödlham-Mayerlehen	003	430	406	568	532	1.584	69	52	79
Seekirchen Stadt	004	621	562	959	900	2.427	137	197	4
Wimmiedlung	005	174	156	353	339	808	24	51	3

Straßwalchen M

503 35 **X 1.869 1.623 2.507 2.411 6.752 175 307 301**

Gerichtsbezirk: Neumarkt bei Salzburg

Fläche: 4.451,47 ha

Katastralgemeinden: Bruckmoos 1.228,85 ha, Brunn 280,86 ha, Haselreith 440,72 ha, Irrsdorf 1.172,16 ha, Straßwalchen Land 718,91 ha, Straßwalchen Markt 609,97 ha

Postleitzahlen: Gemeindeamt: 5204 weitere: 4894

Österr. Karte: 46, 64, 65

Höhenklasse: 5

NUTS 3-Code: AT323

13901 Aigelsbrunn D	001	31	27	34	34	99	-	5	12
Haid W, Scheinast E									
13902 Außerroid D	005	11	7	12	11	29	1	-	3
13903 Bodenbergl W	005	9	6	6	6	18	-	-	3
13904 Bruckmoos W	001	6	5	7	7	28	-	-	4
13905 Brunn R	001	16	14	22	22	66	-	3	7
13906 Fißlthal R	001	15	12	16	16	52	1	-	7
13907 Haarlacken D	001	33	27	30	30	101	1	4	13
Baierham R, Bambach D, Haselroid W									
13908 Haidach D	002	29	24	28	27	84	2	3	3
13909 Haslach W	001	15	12	14	14	48	-	1	10

Salzburg-Umgebung

Gemeindename OKZ	Ortschaftsname	ZB ZSP	Gebäude insges.	Geb.mit Haupt- wohnsitz	Wohnun- gen	Haus- halte	Wohn- bevölk.	Neben- wohnsitz- fälle	Ar- beits- stätten	L + F Betr.- stätten
Langholz ZH, Strasser E, Zagling W										
13910	Hüttenedt R	001	59	52	69	65	193	2	6	29
Oberholz W, Pölzleiten W, Reitzing R, Rilling W, Schlag W, Schwendt W										
13911	Innerroid W	005	13	8	12	12	35	1	1	4
Hufnagl E										
13912	Irrsdorf D 548	X	280	256	334	327	952	18	28	27
		003	9	9	11	11	25	1	1	2
		005	271	247	323	316	927	17	27	25
Hubertuskapelle Ki, Quengert D, Rattenberg W, Stauden D										
13913	Jagdhub D	001	19	15	26	22	65	1	2	7
Angern R										
13914	Latein R	002	24	18	23	23	64	-	3	3
13915	Neuhofen D	005	21	21	30	30	89	2	1	7
Pirach E										
13916	Pfenninglanden R	005	12	9	12	12	33	2	1	3
13917	Rattensam D	005	13	12	16	16	52	-	1	7
Kaufmann E										
13918	Roidwalchen D	002	34	27	33	32	98	5	5	9
Holzfeld ZH										
13919	Ruckling R	005	29	27	39	35	108	2	5	4
13920	Stadlberg ZH	002	18	16	23	22	70	2	-	9
Großstadlberg W, Kleinstadlberg W										
13921	Steindorf D 547	002	217	181	263	259	695	14	45	24
Hofstätter E, Holzfeld R										
13922	Stockham D	005	59	55	68	65	188	2	3	21
Eck R, Hochfeld D, Moosleiten W, Stangling R, Wieselkapelle Ki, Winzerroid W										
13923	Straßwalchen M 542	X	787	692	1.250	1.196	3.187	107	187	52
	(47°58'50",13°15'27")	000	146	117	246	237	554	29	84	14
		003	324	293	486	463	1.238	35	42	14
		004	315	281	517	495	1.391	43	61	24
		005	2	1	1	1	4	-	-	-
Baierleiten R, Holzfeld R, Riemerhofsiedlung Sdlg, Thalham D										
13924	Taigen R	005	6	4	6	6	21	-	-	2
13925	Voglhüb D	001	39	33	48	46	144	1	1	9
Ederbauer R, Eingarten ZH										
13926	Watzlberg D	001	45	39	54	50	150	9	1	8
Breitenroider E										
13927	Winkl D	001	29	24	32	26	83	2	1	14

Salzburg-Umgebung

Gemeindename OKZ Ortschaftsname	ZB ZSP	Gebäude insges.	Geb.mit Haupt- wohnsitz	Wohnun- gen	Haus- halte	Wohn- bevölk.	Neben- wohnsitz- fälle	Ar- beits- stätten	L + F Betr.- stätten
Thalgau M									
503 37	X	1.454	1.273	1.958	1.851	5.212	391	267	226
Gerichtsbezirk: Thalgau Fläche: 4.817,22 ha Katastralgemeinden: Egg 1.201,94 ha, Enzersberg 1.257,77 ha, Thalgau 537,62 ha, Thalgauberg 1.819,89 ha Postleitzahl: 5303 Österr. Karte: 64 Höhenklasse: 5 NUTS 3-Code: AT323									
13932 Egg ZH (760)	003	128	101	155	125	365	59	20	38
Alpenblick E, Denggen ZH, Ellmau ZH, Göttner E, Huber W, Hundsmarkt R, Kaltenreit E, Kienberg ZH, Ruine Wartenfels Ru, Schmeissen E, Schnitzlehen E, Wartenfels Agh									
13933 Enzersberg ZH (630)	001	198	160	221	214	626	147	59	29
Aigenstuhl E, Bärenthal ZH, Greisberg W, Irlach ZH, Plathub E, Schwandt W, Seidenfeld ZH, Sinnhub R, Wimm ZH									
13934 Leithen ZH (590)	002	105	97	135	132	401	16	9	21
Mayerhof W, Schmidig R, Schoßleiten E									
13935 Oberdorf ZH (580)	001	93	74	102	94	267	15	7	26
Forsthub E, Helsenhub R, Holzleiten R, Mayerhof W, Stölling W, Wasenegg ZH, Weberbauer E, Winkl-Klement ZH									
13936 Thalgau M 545 (47°50'31",13°15'02")	000	467	422	759	728	1.986	80	123	28
13937 Thalgauberg ZH (750)	X	176	152	199	180	515	33	10	51
	001	17	15	19	17	54	2	-	4
	003	159	137	180	163	461	31	10	47
Barhammer R, Bimwinkl ZH, Brandstatt ZH, Burschach W, Finkenschwandt ZH, Frenkenberg W, Gimberg R, Holzinger W, Hörandl ZH, Kasbach E, Mooswirt Gh, Rauchenschwandt R, Reisinger E, Reitbauer E, Scheierl R, Schernthan E, Stollberg W, Storecker E, Zecherl R									
13938 Unterdorf D 565	001	221	206	310	301	826	39	32	21
Forsthub Sdlg, Helsenhub Sdlg, Irlach D, Stölling W									
13939 Vetterbach R	X	66	61	77	77	226	2	7	12
	000	2	2	3	3	4	-	-	-
	002	61	57	71	72	218	2	7	10
	003	3	2	3	2	4	-	-	2
Fuchsberg-Maiberg R, Kreuzinger R, Obervetterbach R, Sensschmiede Sä, Untervetterbach R									
Zählsprengelübersicht:									
Thalgau Markt	000	469	424	762	731	1.990	80	123	28
Thalgau-Umgebung-West	001	529	455	652	626	1.773	203	98	80
Thalgau-Umgebung-Ost	002	166	154	206	204	619	18	16	31
Thalgauberg-Egg	003	290	240	338	290	830	90	30	87

Salzburg-Umgebung

Gemeindenname OKZ Ortschaftsname	ZB ZSP	Gebäude insges.	Geb.mit Haupt- wohnsitz	Wohnun- gen	Haus- halte	Wohn- bevölk.	Neben- wohnsitz- fälle	Ar- beits- stätten	L + F Betr.- stätten	
Wals-Siezenheim										
503 38	X	2.421	2.135	4.692	4.468	11.024	699	696	133	
Gerichtsbezirk: Salzburg(Land)										
Fläche: 2.662,07 ha										
Katastralgemeinden: Gois 1.154,87 ha, Liefering I 109,73 ha, Siezenheim I 446,94 ha, Wals I 950,53 ha										
Postleitzahl: 5071										
Österr. Karte: 63, 93										
Höhenklasse: 4										
NUTS 3-Code: AT323										
13941	Gois D	005	75	71	104	101	283	16	9	9
13942	Himmelreich D (435)	004	208	180	540	514	1.276	68	171	7
	Loig W									
13943	Käferheim D	005	75	70	230	215	519	31	20	3
13944	Kleßheim Hgr	000	37	15	22	20	51	3	8	3
	Schloss Kleßheim Schl									
13945	Rott R	000	26	12	24	22	46	6	11	2
13946	Schwarzenbergkaserne Ks	001	2	1	-	36	38	89	6	-
13947	Siezenheim D (435)	X	541	464	1.047	984	2.354	119	185	22
		000	525	462	1.045	982	2.349	118	159	22
		001	16	2	2	2	5	1	26	-
13948	Viehhausen D	X	442	414	761	717	1.773	139	58	25
		004	181	166	301	292	801	49	29	22
		006	261	248	460	425	972	90	29	3
	Eichetsiedlung Sdlg, Glansiedlung Sdlg, Haberlander W, Laschensky R, Moossiedlung Sdlg, Schaffhauser W, Schweizersiedlung Sdlg, Viehhausen-Zerstreute Häuser ZH									
13949	Wals D 446 (47°47'31",12°57'55")	003	718	644	1.137	1.109	2.967	86	182	49
	Grünau R									
13940	Walserberg R	005	198	178	323	317	807	56	26	11
	Kuglstatter E, Tannerberger E									
13950	Walserfeld Sdlg (435)	002	99	86	504	433	910	86	20	2
Zählsprengelübersicht:										
	Siezenheim-Kleßheim-Rott	000	588	489	1.091	1.024	2.446	127	178	27
	Schwarzenbergkaserne	001	18	3	2	38	43	90	32	-
	Walserfeldsiedlung	002	99	86	504	433	910	86	20	2
	Wals	003	718	644	1.137	1.109	2.967	86	182	49
	Himmelreich-Viehhausen	004	389	346	841	806	2.077	117	200	29
	Walserbg.-Gois-Käferheim	005	348	319	657	633	1.609	103	55	23
	Viehhausen-Süd	006	261	248	460	425	972	90	29	3

Sankt Johann im Pongau

Gemeindenname OKZ Ortschaftsname	ZB ZSP	Gebäude insges.	Geb.mit Haupt- wohnsitz	Wohnun- gen	Haus- halte	Wohn- bevölk.	Neben- wohnsitz- fälle	Ar- beits- stätten	L + F Betr.- stätten
-------------------------------------	-----------	--------------------	-------------------------------	----------------	----------------	------------------	------------------------------	--------------------------	----------------------------

Sankt Johann im Pongau

504 **19.150 15.068 34.187 29.126 77.872 8.898 4.728 2.476**

Fläche: 175.537,23 ha

Gerichtsbezirke:

Radstadt

504 2 **5.225 4.062 7.143 6.387 18.107 1.595 1.405 733**

Gemeinden: Altenmarkt im Pongau, Eben im Pongau, Filzmoos, Flachau, Forstau, Hütttau, Radstadt, Sankt Martin am Tennengebirge, Untertauern

Fläche: 57.000,55 ha

Sankt Johann im Pongau

504 3 **13.925 11.006 27.044 22.739 59.765 7.303 3.323 1.743**

Gemeinden: Bad Gastein, Bad Hofgastein, Bischofshofen, Dorfgastein, Goldegg, Großarl, Hüttschlag, Kleinarl, Mühlbach am Hochkönig, Pfarwerfen, Sankt Johann im Pongau, Sankt Veit im Pongau, Schwarzach im Pongau, Wagrain, Werfen, Werfenweng

Fläche: 118.536,69 ha

Altenmarkt im Pongau M

504 01 **X 911 729 1.442 1.265 3.486 508 280 83**

Gerichtsbezirk: Radstadt

Fläche: 4.863,83 ha

Katastralgemeinden: Altenmarkt 317,69 ha, Palfen 3.923,52 ha, Sinnhub 622,62 ha

Postleitzahl: 5541

Österr. Karte: 126

Höhenklasse: 7

NUTS 3-Code: AT322

13951	Altenmarkt im Pongau M	X	575	491	984	892	2.398	268	215	28
	842									
	(47°22'41",13°25'26")	000	157	129	286	274	676	60	114	11
		001	409	353	684	604	1.682	205	98	16
		002	8	8	13	13	36	3	3	1
		003	1	1	1	1	4	-	-	-

Brandstätt E

13952 Palfen ZH (840) 003 215 146 241 205 601 134 45 41

Anichhof E, Arlhof E, Ascher E, Bliem E, Eisenhof E, Ellmau E, Gamskoglhütte Schih, Großunterberg E, Hackl E, Hauber E, Höchalm Schih, Hochnößler E, Horner E, Kellerdörf R, Kohlstatthütte Jhtt, Leitengut E, Neuhäusl Gh, Nößler E, Oberbifang E, Oberzauchenseealm Schih, Pail E, Römerhof E, Sinegg E, Talhütte Jhtt, Teufelbründlhütte Jhtt, Unterbifang E, Vorderreit E, Wolfgrubenhütte Jhtt, Zauchensee R

Almen: Eisenhofalm, Farmkarhütte, Labeneckalm, Lackenalm, Totenkarhütte, Unterbergalm, Vordere Strimshütte, Vorderkogelalm

13953 Sinnhub ZH (900) X 121 92 217 168 487 106 20 14
001 56 46 132 109 307 65 8 1
002 65 46 85 59 180 41 12 13

Gruber E, Habersatt E, Herzgsell E, Köpfer E, Laudersbach Gh, Schwaighof E

Almen: Moosalm, Oberbuchstein, Reitlehen, Unterbuchstein

Zählsprengelübersicht:

Altenmarkt-Zentrum	000	157	129	286	274	676	60	114	11
Altenmarkt-Zentr.-Umg.	001	465	399	816	713	1.989	270	106	17
Sinnhub	002	73	54	98	72	216	44	15	14

Sankt Johann im Pongau

Gemeindenname OKZ Ortschaftsname	ZB ZSP	Gebäude insges.	Geb.mit Haupt- wohnsitz	Wohnun- gen	Haus- halte	Wohn- bevölk.	Neben- wohnsitz- fälle	Ar- beits- stätten	L + F Betr.- stätten
Palfen	003	216	147	242	206	605	134	45	41

Bad Gastein

504 03	X	1.341	881	3.455	2.498	5.838	1.945	367	42
---------------	----------	--------------	------------	--------------	--------------	--------------	--------------	------------	-----------

Gerichtsbezirk: Sankt Johann im Pongau

Fläche: 17.059,67 ha

Katastralgemeinden: Badgastein 1.474,50 ha, Bockstein 11.112,28 ha, Remsach 4.472,89 ha

Postleitzahl: 5640

Österr. Karte: 154, 155

Höhenklasse: 8

NUTS 3-Code: AT322

13965	Bad Gastein D 1000	X	1.341	881	3.455	2.498	5.838	1.945	367	42
	(47°07'00",13°08'21")	000	144	78	374	396	980	374	97	3
		001	179	110	723	279	599	724	52	3
		002	107	66	219	150	341	107	61	1
		003	399	270	706	452	1.153	420	48	29
		004	290	192	583	469	1.115	109	42	4
		005	222	165	850	752	1.650	211	67	2

Anlauffal R, Ardacker E, Badberg R, Badbruck D, Bellevuealm Agh, Bockhartseehütte Schh, Bockstein D, Evianquelle Gh, Gamskar Gh, Graukogel ZH, Grüner Baum Hot, Himmelwand Gh, Hinterschneeberg R, Hirschau R, Hirschkarlhütte Jhtt, Holzeckhütte Jhtt, Kesselkarlhütte Jhtt, Kötschachdorf D, Kötschachtal R, Lukasgut E, Marienstein E, Naßfeld (auch Sportgastein) R, Niedersachsenhaus Schh, Patschgsiedlung Sdlg, Poserhöhe Agh, Prossau Agh, Pyrkershöhe ZH, Radeckalm Agh, Reedseehütte Schh, Reichebenhütte Schih, Remsach R, Roßhalthütte Schh, Rudolfshöhe Agh, Salesenhütte Schih, Schachen E, Stubnerkogel ZH, Valeriehaus Agh, Windischgrätzhöhe Agh

Almen: Astenalm, Aualm, Bäckental, Bartlalm, Bockbergalm, Böckfeldalm, Brandtneralm, Eggeralm, Gamskarkogel, Hinternaßfeldalm, Jungeralm, Kohlmeisteralm, Kötschachkaralm, Kreuzkogelhütte, Krugalm, Lackneralm, Moaralm, Moisealm, Naßfeldalm, Obere Zitteraueralm, Ortalm, Palfner Heimalm, Patschgenalm, Patschgstuhlalm, Reiteralm, Röck Seppalm, Röckalm, Schareckalm, Schockalm, Schönegalm, Sonnenalm, Streitbergalm, Stubneralm, Veitalm, Veitbaueralm, Viehauseralm, Wetzlalm, Zitteraueralm

Zählsprengelübersicht:

Bad Gastein-Zentrum-West	000	144	78	374	396	980	374	97	3
Bad Gastein-Zentrum-Ost	001	179	110	723	279	599	724	52	3
Bad Gastein-Zentrum-Süd	002	107	66	219	150	341	107	61	1
Badbruck-Remsach	003	399	270	706	452	1.153	420	48	29
Bockstein-Süd	004	290	192	583	469	1.115	109	42	4
Bockstein-Nord	005	222	165	850	752	1.650	211	67	2

Bad Hofgastein M

504 02	X	1.698	1.344	3.914	2.715	6.727	1.884	476	184
---------------	----------	--------------	--------------	--------------	--------------	--------------	--------------	------------	------------

Gerichtsbezirk: Sankt Johann im Pongau

Fläche: 10.373,37 ha

Katastralgemeinden: Bad Hofgastein 639,77 ha, Harbach 1.593,99 ha, Heißingfelding 1.210,84 ha, Vorderschneeberg 4.288,74 ha, Wieden 2.640,03 ha

Postleitzahl: 5630

Österr. Karte: 154, 155

Höhenklasse: 7

NUTS 3-Code: AT322

13954	Anger R (860)	003	321	262	638	493	1.325	236	43	28
-------	---------------	-----	-----	-----	-----	-----	-------	-----	----	----

Angerhütte Jhtt, Antoniushütte Jhtt, Dietersdorf D, Hamburger Hütte Schih, Hochberg E, Hundsdorf D, Jungerstube E, Kreuzbichl R, Lackenbauer E, Nesslach R, Rieser E, Weitmoser Schlößl Schl

Sankt Johann im Pongau

Gemeindename OKZ	Ortschaftsname	ZB ZSP	Gebäude insges.	Geb.mit Haupt- wohnsitz	Wohnun- gen	Haus- halte	Wohn- bevölk.	Neben- wohnsitz- fälle	Ar- beits- stätten	L + F Betr.- stätten
Almen: Feldinghütte, Hartlhütte, Rettenwandalm, Rockfeldalm, Schattbachalm, Schloß-Hochalm, Schockgüter										
13960	Bad Hofgastein M 859 (47°10'19",13°06'31")	X	665	501	2.035	1.263	2.813	1.160	339	48
		000	205	144	446	330	687	209	185	27
		001	253	216	903	638	1.470	421	56	13
		004	207	141	686	295	656	530	98	8
Annenkapelle Ki, Gallwies R, Ingelsberg E, Kronwald R										
13955	Breitenberg ZH	002	76	68	110	100	275	33	8	18
Grabnerhof Gh, Stein R										
Almen: Biberalm, Feichteralm, Gröbner Heimalm, Wasserebenhütte										
13956	Gadaunern R	003	75	58	87	73	214	25	4	18
Faschingberg ZH										
Almen: Wurzeralm										
13957	Harbach R	002	88	68	111	94	277	32	20	10
Taxerbrandstatt E										
Almen: Koller-Heimalm, Krämeralm, Kühager-Heimalm, Schock-Heimalm, Schockalm										
13958	Heißingfelding D (845)	X	151	128	427	240	608	289	27	11
		003	62	49	224	69	177	235	12	9
		004	89	79	203	171	431	54	15	2
Badgasteiner Hütte Schh, Felding D, Gamskarkogel-Hütte Schh, Heißing R, Planitzen E										
Almen: Grußberg Heimalm, Rastötzenalm										
13959	Laderding R	002	53	44	66	57	184	18	4	8
Kamp E, Oberladerding R, Unterladerding R										
Almen: Laderdinger Alm										
13961	Vorderschneeberg ZH (1030)	003	164	136	303	274	680	57	17	21
Ahornhütte Schih, Haberreith E, Hartl E, Lafen D										
13962	Weinetsberg ZH	002	47	29	47	41	125	19	9	11
Aeroplanstadl Schih, Bärsteinalm Agh, Bergstation der Standseilbahn E, Brandner E, Haitzing R, Haitzinghütte Schih, Haitzingkogelhütte E, Hofgasteiner Haus Schih, Kitzsteinalm Agh, Maurach E, Mitteregg E										
Almen: Brandner-Hochalm, Haitzingalm, Maurachalm										
13963	Wieden R	002	58	50	90	80	226	15	5	11
Hochsteingut E										
Almen: Fundner-Heimalm, Schmaranzalm, Wiedner Alm										
Zählsprengelübersicht:										
	Bad Hofgastein-Zentrum	000	205	144	446	330	687	209	185	27
	Bad Hofg.-Zentr.-Umg.-N	001	253	216	903	638	1.470	421	56	13
	Bad Hofgastein-Nord	002	322	259	424	372	1.087	117	46	58
	Bad Hofgastein-Süd	003	622	505	1.252	909	2.396	553	76	76
	Bad Hofg.-Zentr.-Umg.-S	004	296	220	889	466	1.087	584	113	10

Sankt Johann im Pongau

Gemeindenname OKZ Ortschaftsname	ZB ZSP	Gebäude insges.	Geb.mit Haupt- wohnsitz	Wohnun- gen	Haus- halte	Wohn- bevölk.	Neben- wohnsitz- fälle	Ar- beits- stätten	L + F Betr.- stätten	
Bischofshofen ST										
504 04	X	1.709	1.424	4.322	4.153	10.087	397	474	149	
Gerichtsbezirk: Sankt Johann im Pongau Fläche: 4.960,44 ha Katastralgemeinden: Bischofshofen 1.561,93 ha, Buchberg 1.012,45 ha, Haidberg 1.176,47 ha, Winkl 1.209,59 ha Postleitzahl: 5500 Österr. Karte: 125 Höhenklasse: 5 NUTS 3-Code: AT322										
13971	Alpfahrt ZH	007	53	42	55	53	149	5	4	18
Aigen E, Helmburg E, Niedermais Agh, Pöham Hgr, Radl E										
13972	Bischofshofen St 549 (47°24'54",13°13'12")	X	1.010	830	3.242	3.116	7.134	305	385	19
		000	340	270	793	765	1.805	63	183	7
		001	122	112	707	697	1.429	55	16	-
		002	127	118	294	272	636	32	13	3
		003	129	104	389	375	869	33	47	1
		004	109	87	567	526	1.064	82	58	-
		005	135	102	274	265	718	24	47	8
		008	48	37	218	216	613	16	21	-
13973	Buchberg ZH	X	126	111	165	155	440	20	7	29
		000	29	28	48	48	111	2	2	-
		007	97	83	117	107	329	18	5	29
Graßl E, Grub E, Hörndlkapelle Ki, Jung E, Oberbichl E, Rain E, Reit E, Ronach E, Stein E, Trigl E, Winkl E Almen: Rapoltmais										
13974	Gainfeld ZH	007	29	22	28	26	109	-	-	15
Bernegg E, Blahütten E, Egg E, Gainfeldhof Agh, Gugg E, Hasellehen E, Mayerlehen E, Ruine Bachsfall Ru, Unterlehen E Almen: Astegghütte, Grünmaißalm, Kematenalm, Loimairalm, Stegalm										
13975	Haidberg ZH	007	38	22	34	29	98	5	2	17
Götschenkapelle Ki, Hochmoos E, Oberbrixen E, Oberfasching E, Rainberg E, Rostatt Agh, Schernberg E, Scherwald Jhtt, Söffl E, Taxen E										
13976	Kreuzberg ZH	007	71	64	75	76	263	5	9	9
Lehen Sä, Mairhof E, Sankt Rupert Kl										
13977	Laideregg D (720)	X	111	106	188	185	488	17	7	14
		000	4	4	7	7	14	2	-	-
		001	3	3	6	6	12	-	-	-
		002	7	7	12	11	34	1	2	-
		005	11	9	10	11	22	-	-	1
		006	45	43	95	92	238	7	3	4
		007	41	40	58	58	168	7	2	9
Burglhöhe Gh, Flachenberg E, Segmann E										
13978	Mitterberghütten D (555)	X	244	208	509	490	1.323	36	57	17
		005	1	1	1	1	4	2	-	-
		006	219	185	480	462	1.230	32	55	8
		007	24	22	28	27	89	2	2	9
Englmair E										

Sankt Johann im Pongau

Gemeindename OKZ Ortschaftsname	ZB ZSP	Gebäude insges.	Geb.mit Haupt- wohnsitz	Wohnun- gen	Haus- halte	Wohn- bevölk.	Neben- wohnsitz- fälle	Ar- beits- stätten	L + F Betr.- stätten
13979 Winkl ZH	007	27	19	26	23	83	4	3	11
Glatzhof E, Loipfer E, Oberberg E, Pöham Hgr, Röcken E									

Zählsprengelübersicht:

Bischofshofen-Zentrum-S	000	373	302	848	820	1.930	67	185	7
Zentrum-Umgebung-Nord	001	125	115	713	703	1.441	55	16	-
Zentrum-Umgebung-West	002	134	125	306	283	670	33	15	3
Zentrum-Umgebung-Nordost	003	129	104	389	375	869	33	47	1
Bischofshofen-Zentrum-N	004	109	87	567	526	1.064	82	58	-
Zentrum-Umgebung-Süd	005	147	112	285	277	744	26	47	9
Mitterberghütten	006	264	228	575	554	1.468	39	58	12
Bischofshofen-Umgebung	007	380	314	421	399	1.288	46	27	117
Salzburger Straße-Nord	008	48	37	218	216	613	16	21	-

Dorfgastein

504 05	000	466	393	665	583	1.649	108	116	79
---------------	------------	------------	------------	------------	------------	--------------	------------	------------	-----------

Gerichtsbezirk: Sankt Johann im Pongau

Fläche: 5.407,15 ha

Katastralgemeinden: Dorfgastein 2.204,40 ha, Klammstein 3.202,75 ha

Postleitzahl: 5632

Österr. Karte: 124, 125, 154, 155

Höhenklasse: 7

NUTS 3-Code: AT322

13980 Dorfgastein D 830 (47°14'32",13°06'24")	000	239	187	365	300	774	85	83	22
--	------------	------------	------------	------------	------------	------------	-----------	-----------	-----------

Batzberg R, Brandlalm Agh, Grabnerhütte Schh, Reiterhütte Schih, Stöcklgut E, Strohlehenalm Agh

13981 Luggau D 833	000	56	53	77	74	215	2	2	15
--------------------	-----	----	----	----	----	-----	---	---	----

Präaugut E

Almen: Astenalm, Gröbner-Heimalm, Gröbneralm, Kompberg-Heimalm, Kompbergalm, Krinalm, Präaualm, Steindlalm, Stöcklhütte, Walchalm, Wölflalm

13982 Maierhofen R (830)	000	107	95	144	130	401	17	17	26
--------------------------	-----	-----	----	-----	-----	-----	----	----	----

Bergl ZH, Mühlbach D (850), Reitergut E, Rodelberg E, Wengeralm Schh

Almen: Grabner-Heimalm, Hauserbauernalm, Heumoosalm, Hoisbauern-Heimalm, Klammalm, Kolleralm, Lenzbauernalm, Maierhoferalmen, Mitterer-Heimalm, Obere Raineralm, Paulbauernalm, Rieser-Heimalm, Rodelberg-Heimalm, Thorbauern-Heimalm, Untere Raineralm

13983 Unterberg R (850)	000	64	58	79	79	259	4	14	16
-------------------------	-----	----	----	----	----	-----	---	----	----

Klammstein R

Almen: Amoser-Hochalm, Amoseralm, Heinreichalm, Huberalm, Kokaseralm, Lehenalm, Schloßalm, Stoffalm

Zählsprengelübersicht:

Dorfgastein	000	466	393	665	583	1.649	108	116	79
-------------	-----	-----	-----	-----	-----	-------	-----	-----	----

Sankt Johann im Pongau

Gemeindename OKZ Ortschaftsname	ZB ZSP	Gebäude insges.	Geb.mit Haupt- wohnsitz	Wohnun- gen	Haus- halte	Wohn- bevölk.	Neben- wohnsitz- fälle	Ar- beits- stätten	L + F Betr.- stätten
--------------------------------------	-----------	--------------------	-------------------------------	----------------	----------------	------------------	------------------------------	--------------------------	----------------------------

Eben im Pongau

504 06 **000 525 447 710 685 2.005 57 110 91**

Gerichtsbezirk: Radstadt

Fläche: 3.590,96 ha

Katastralgemeinden: Eben im Pongau 898,28 ha, Gasthof 731,53 ha, Schattbach 1.961,15 ha

Postleitzahlen: Gemeindeamt: 5531 weitere: 5521

Österr. Karte: 126

Höhenklasse: 7

NUTS 3-Code: AT322

13984 Eben im Pongau D 862 000 325 289 507 496 1.374 44 85 32
(47°24'28",13°23'32")

Hinterholz E, Höllberg ZH, Kropf E, Lercher E, Ortner E, Reichensbichl E, Schwertl E, Steiner E

13985 Gasthofberg ZH (860) 000 128 110 136 128 424 8 15 32

Berg E, Buchegg E, Ellmau E, Großeinweg E, Halm Gh, Hub E, Kleineinweg E, Langbruck E, Moos E, Niedermais E, Pichl E, Reit E, Schmölz E, Süß E, Zaißhof E

13986 Schattbach ZH (975) 000 72 48 67 61 207 5 10 27

Burren E, Ennstal E, Hedegg E, Heumahd E, Knapp E, Laßlehen E, Möslehen E, Neudegg E, Oberöllas E, Ottlehen E, Ploier E, Ploimühle Gh, Reichel E, Schattau E, Sieberer Gh, Stauch E, Stolln E, Vorderkogel E, Wallersbach Jhtt

Zählsprengelübersicht:

Eben im Pongau 000 525 447 710 685 2.005 57 110 91

Filzmoos

504 07 **000 426 315 527 453 1.352 127 141 71**

Gerichtsbezirk: Radstadt

Fläche: 7.571,15 ha

Katastralgemeinden: Filzmoos 4.082,94 ha, Neuberg 3.488,21 ha

Postleitzahl: 5532

Österr. Karte: 126, 127

Höhenklasse: 8

NUTS 3-Code: AT322

13987 Filzmoos D 1056 000 227 170 278 243 698 64 94 33
(47°26'03",13°31'13")

Au R, Bachl E, Bachlalm Agh, Güntherr E, Hachau R (1150), Haidegg E, Halsegg E, Hinterwinkl ZH (1050), Hofpürglhütte Schh, Laß E, Leopichl E, Mattighofnerhütte Fhei, Neuhaus E, Oberberg R, Oberhofalm Agh, Pilz E, Reithof Gh, Schnitzberg Gh, Tiefenbach E, Unterhofalm Agh, Zeferer Gh

Almen: Ahorneggalm, Bögreinalm, Löckenwaldalm, Moosalm, Nößleralm, Reitalm, Schaidlalm, Tiefenbachalm, Wallehenhütte

13988 Neuberg ZH 990 000 199 145 249 210 654 63 47 38

Alpenhof Hot, Geier E, Gseng E, Kohlegg E, Krahlehenhof Gh, Langegg E, Letten E, Mittersteg Gh, Mooslehen E, Neubergerhof Hot, Reitsteg ZH (1050), Richlegg E, Sacherwaldhütte Jhtt, Schäferhütte Jh, Übermoos ZH (1050), Viertal E, Wexler E, Wolflehen E, Zwislere

Almen: Arzbeggalm, Grubalm, Karalm, Rettenehhütte, Schreibermaisalm, Wöhrrerhütte, Zwislerealm

Zählsprengelübersicht:

Filzmoos 000 426 315 527 453 1.352 127 141 71

Sankt Johann im Pongau

Gemeindenname OKZ Ortschaftsname	ZB ZSP	Gebäude insges.	Geb.mit Haupt- wohnsitz	Wohnun- gen	Haus- halte	Wohn- bevölk.	Neben- wohnsitz- fälle	Ar- beits- stätten	L + F Betr.- stätten	
Flachau										
504 08	X	815	631	995	920	2.625	246	270	110	
Gerichtsbezirk: Radstadt Fläche: 11.725,88 ha Katastralgemeinden: Feuersang 1.385,32 ha, Flachau 8.980,86 ha, Höch 1.028,62 ha, Reitdorf 331,08 ha Postleitzahlen: Gemeindeamt: 5542 weitere: 5541 Österr. Karte: 126, 156 Höhenklasse: 7 NUTS 3-Code: AT322										
13989	Feuersang R 880	000	305	224	325	291	836	113	111	35
Garnhof E, Grießenkar ZH, Grießenkarhaus Schh, Hof R, Hundsdörfel R, Jandlalm Agh, Latschenhof Agh, Mayerdörfel D, Munzen Gh, Neureithütte Gh, Peterlehen E, Pichler W, Sattelgut Agh, Scharfettgut W, Steinbach W, Steiner W, Thurnhof W, Trigl E, Unterberg R, Wexler W										
13990	Flachau (47°20'37",13°23'31")	000	214	152	323	286	753	97	98	20
Ennslehen E, Flachau Ort D 927, Flachauwinkel ZH (950), Gindl E, Hafeichtkapelle Ki, Hinterrohr E, Ketzerlehen E, Kohlmais E, Latschenhütte Jh, Maierl E, Rab E, Schaup E, Stumpf E, Tauernblick Gh, Vorderrohr E, Walchau E, Wieselbauer E, Windbachhütte Jh Almen: Aigenhütte, Annichhofhütte, Baierhütte, Brettalm, Dachebenalm, Durchachalm, Ennskarhütte, Ennslehenalm, Frauenalm, Gasthofalm, Gindlalm, Gindlplattenhütte, Grießbachhütte, Gründbichlhütte, Hafeichtalm, Hataxachhütte, Hintere Marbachalm, Hundsdorfhütte, Kesselhütte, Nestlhütte, Nöglhofhütte, Obere Lärchenbachhütte, Obere Pleißlingalm, Oberensalm, Prechtlhütte, Puelhütte, Ranstlalm, Schüttbachalm, Schwarzenhütte, Specheralm, Täublalm, Unterbichlhütte, Untere Lärchenbachhütte, Untere Pleißlingalm, Unterensalm, Ursprungalm, Vordere Marbachalm, Walchauhütte, Wiesenaualm, Zehenthofhütte										
13991	Höch R	001	141	126	164	161	500	25	15	31
Aigenberg ZH, Aigner E, Am See Sdlg, Äußerer Aigenberg ZH, Eibensteiner E, Fischer E, Hundsalz W, Kleinhöch Gh, Mader E, Oberbichl R, Pirsting E, Ransburg R, Scharthof ZH, Schloss Höch Schl, Unterlehen ZH										
13992	Reitdorf D 871	001	155	129	183	182	536	11	46	24
Am Feuersang ZH, Am See Sdlg, Deml E, Eder E, Pertill E, Schachen D, Steiner E, Winterbauer Gh										
Zählsprengelübersicht:										
	Flachau-Feuersang	000	519	376	648	577	1.589	210	209	55
	Höch-Reitdorf	001	296	255	347	343	1.036	36	61	55
<hr/>										
Forstau										
504 09		000	175	115	164	138	515	40	43	39
Gerichtsbezirk: Radstadt Fläche: 5.947,36 ha Katastralgemeinden: Forstau 5.947,36 ha Postleitzahl: 5550 Österr. Karte: 126, 127 Höhenklasse: 7 NUTS 3-Code: AT322										
13993	Forstau D 923 (47°22'37",13°33'07")	000	175	115	164	138	515	40	43	39
Astlehen E, Augut E, Bergarzkarrhütte Jhtt, Boden R (870), Draxl Gh, Edelweißhütte Jhtt, Ellmau E, Fahlhau Gh, Farmau E, Gseng E, Hafenbichl E, Haindlberg E, Hohenwald E, Külpalfen E, Laiternhütte Jhtt, Lederer E, Lehen E, Lien E, Oberberg ZH, Oberhütte am Oberhüttensee Schh, Oberstein E, Reit E, Sonnberg R (940), Trinkeralm Gh, Waldhaus E, Weitgaß E, Winkl ZH, Zefererörtl E										

Sankt Johann im Pongau

Gemeindenname OKZ Ortschaftsname	ZB ZSP	Gebäude insges.	Geb.mit Haupt- wohnsitz	Wohnun- gen	Haus- halte	Wohn- bevölk.	Neben- wohnsitz- fälle	Ar- beits- stätten	L + F Betr.- stätten
--	-----------	--------------------	-------------------------------	----------------	----------------	------------------	------------------------------	--------------------------	----------------------------

Almen: Ampferkaralm, Bergalm, Ellmaualm, Entingeralm, Erblehenalm, Fallhausalm, Farmaualm, Hintereggalm, Mayralm, Mitterortalm, Mittlere Fageralm, Obere Weitgaßalm, Premstallalm, Sonntagskaralm, Steinkaralm, Steinkarlalm, Untere Weitgaßalm, Vögeialm, Vordere Fageralm, Waldalm

Zählsprengelübersicht:

Forstau	000	175	115	164	138	515	40	43	39
---------	-----	-----	-----	-----	-----	-----	----	----	----

Goldegg

504 10	000	710	551	957	752	2.216	304	82	147
---------------	------------	------------	------------	------------	------------	--------------	------------	-----------	------------

Gerichtsbezirk: Sankt Johann im Pongau

Fläche: 3.305,76 ha

Katastralgemeinden: Buchberg 861,14 ha, Goldegg 785,61 ha, Weng 1.659,01 ha

Postleitzahlen: Gemeindeamt: 5622 weitere: 5621, 5651

Österr. Karte: 124, 125

Höhenklasse: 7

NUTS 3-Code: AT322

13994	Altenhof R 828 Großrohrer E, Reitmayr E	000	120	102	153	129	404	46	8	15
13995	Boden ZH Hinterbichl E, Schlacher E Almen: Jäuchlalm, Metzlehenalm	000	38	24	40	28	91	17	6	9
13996	Buchberg ZH Entfelden E, Scheiberbauer E	000	25	16	29	19	65	11	-	11
13997	Enkerbichl ZH	000	25	21	35	26	87	13	4	11
13998	Hasling ZH (780) Steinmayr E, Uralsberg W	000	36	22	63	29	88	20	2	7
13999	Hofmark D 822 (47°19'10",13°06'02") Schloss Goldegg Schl	000	138	101	231	188	451	85	37	13
14000	Maierhof ZH (820) Achtal ZH, Bründling W, Buchbergdörf Sdlg	000	46	37	55	46	148	11	5	21
14001	March R (900) Eyrnsberg E, Judenhof Mh, Oberwörnsdorf E, Zweiling E	000	65	51	91	71	211	43	4	12
14002	Mitterstein ZH Hochhub E, Seeblick Gh, Trog E Almen: Meislsteinalm	000	23	12	24	15	44	9	3	6
14003	Oberhof ZH (800) Berghof W, Taxbach W	000	35	27	45	38	120	9	4	12
14004	Schattau R (850) Großhöch Gh, Kleinhöch E, Schönberg W Almen: Kogalm	000	62	53	70	60	177	20	3	11

Sankt Johann im Pongau

Gemeindenname OKZ Ortschaftsname	ZB ZSP	Gebäude insges.	Geb.mit Haupt- wohnsitz	Wohnun- gen	Haus- halte	Wohn- bevölk.	Neben- wohnsitz- fälle	Ar- beits- stätten	L + F Betr.- stätten
14005 Weng D 837	000	97	85	121	103	330	20	6	19
Hochploin E, Lengtal E, Oberweng E, Weberreit E									
Almen: Oberwengalm, Roßbachalm, Schrempfalm, Vorwaldalm									
Zählspengelübersicht:									
Goldegg	000	710	551	957	752	2.216	304	82	147

Großarl M

504 11 **X** **889** **736** **1.160** **1.072** **3.634** **134** **183** **203**

Gerichtsbezirk: Sankt Johann im Pongau

Fläche: 12.923,09 ha

Katastralgemeinden: Au 2.736,47 ha, Bach 3.104,64 ha, Eben 1.312,70 ha, Großarl 3.051,81 ha, Schied 1.528,81 ha, Unterberg 1.188,66 ha

Postleitzahl: 5611

Österr. Karte: 125, 155

Höhenklasse: 7

NUTS 3-Code: AT322

14006 Au ZH (830)	001	123	97	157	135	483	23	17	32
Alte Wacht E, Ausschule D, Breiteneben Agh, Geßlegg E, Gollegg W, Grasreit E, Heugath R, Hochbruck E, Hochbruckhütte Jhtt, Höllinghütte Jhtt, Lambach E, Scheiblbrand E, Unterwand E, Wildalmhütte Jhtt, Zimmereben E									
Almen: Großwildalm, Karalm, Karsegg-Heimalm, Kleinwildalm, Maurachalm, Muggenfeldalm, Oberwandalm, Promaualm, Reschenbergalm, Saukaralm, Spatalm, Stegbachalm, Unterwandalm									
14007 Bach ZH (920)	001	114	101	151	139	512	9	15	35
Grießlehen E, Mandldörfel W, Niederaigen D, Rüepenhäusl Jhtt, Toferer E, Vordernberg E, Zandlbauer E									
Almen: Aigenalm, Bachalm, Braunalm, Ebenalm, Gehwolf-Heimalm, Grünhofalm, Haßler-Heimalm, Mandlbauer-Heimalm, Mandlhütte, Oberharbachalm, Paulhütte, Toferalm									
14008 Eben ZH (920)	001	79	65	92	86	319	9	8	19
Bichl R, Gstatt E, Harbach W, Hinterlaireiting W, Hubsteg W, Laireitingkapelle Ki									
Almen: Bichl-Hochalm, Bichl-Niederalm, Hollerebenalm									
14009 Großarl M 924	X	304	257	439	420	1.316	51	91	58
(47°14'15", 13°12'10")	000	222	187	344	328	981	41	84	23
	001	82	70	95	92	335	10	7	35
Acht E, Ellmau ZH (1100), Großellmau E, Hinterstadluck E, Inhög E, Jaitllehen E, Kasbichl E, Klaus E, Kleinellmau E, Prommegg E, Sillegg E, Stein W, Thalgau E, Vorderstadluck E									
Almen: Achtalm, Buchbachkaralm, Filzmoosalm, Grafenalm, Großellmaualm, Großhütten, Grund, Henerbichlalm, Hungerhub, Loosbichlalm, Radlehen, Reschenbergalm, Schafalm, Weißalm									
14010 Schied ZH (870)	001	114	98	128	120	436	13	8	32
Aubauer E, Edt E, Eggmann E, Holzen E, Holzlehen E, Maurach W, Salzleck E, Viehhaus W									
Almen: Aubauer-Heimalm, Aubauer-Hochalm, Brandleitenalm, Iglalalm, Mooslehenalm, Schied-Heimalm, Schied-Hochalm, Viehhausalm									
14011 Unterberg R 904	X	155	118	193	172	568	29	44	27
	000	110	93	157	139	453	27	33	19
	001	45	25	36	33	115	2	11	8
Aigenbauer E, Berglandhaus E, Hochbrandhütte Agh, Hubdörfel R, Kreuzkogel ZH, Lainholz E, Panoramahütte E,									

Sankt Johann im Pongau

Gemeindenname OKZ Ortschaftsname	ZB ZSP	Gebäude insges.	Geb.mit Haupt- wohnsitz	Wohnun- gen	Haus- halte	Wohn- bevölk.	Neben- wohnsitz- fälle	Ar- beits- stätten	L + F Betr.- stätten
--	-----------	--------------------	-------------------------------	----------------	----------------	------------------	------------------------------	--------------------------	----------------------------

Rattersberg W

Almen: Gehwolfalm, Haarlehenalm, Roslehen-Heimalm, Roslehen-Hochalm

Zählsprengelübersicht:

Großarl-Zentralraum	000	332	280	501	467	1.434	68	117	42
Großarl-Umgebung	001	557	456	659	605	2.200	66	66	161

Hütttau

504 12	000	457	346	579	550	1.555	73	63	99
---------------	------------	------------	------------	------------	------------	--------------	-----------	-----------	-----------

Gerichtsbezirk: Radstadt

Fläche: 5.358,15 ha

Katastralgemeinden: Bairau 1.715,79 ha, Hütttau 1.285,44 ha, Sonnberg 1.730,49 ha, Sonnhalm 626,43 ha

Postleitzahlen: Gemeindeamt: 5511 weitere: 5521

Österr. Karte: 125, 126

Höhenklasse: 6

NUTS 3-Code: AT322

14012 Bairau ZH (950)	000	74	46	65	62	185	13	7	23
-----------------------	-----	----	----	----	----	-----	----	---	----

Astegg E, Astentaferlhütte Jhtt, Bodner E, Bramel E, Dietmayr E, Fux E, Girlach E, Jansenberg E, Oberauer E, Oberlindner E, Renner E, Sonnegg E, Sperl E, Unterauer E, Unterlindner E, Wiesgut E, Wurzegghütte Jhtt

Almen: Durchheralm, Gindlmayralm, Stolzalm

14013 Hütttau D 697 (47°24'54",13°18'38")	000	95	87	175	172	507	12	22	20
--	------------	-----------	-----------	------------	------------	------------	-----------	-----------	-----------

Eisenhut E, Fritzerberg ZH (880), Gutfahrt E, Haim E, Höllgrub E, Kern E, Pilch E, Purnstein E

14014 Iglsbach ZH (940)	000	48	23	38	28	91	12	3	13
-------------------------	-----	----	----	----	----	----	----	---	----

Beham E, Hintersattelegg E, Hinterschwaig E, Klamm E, Koppenhütte Jhtt, Leiten E, Ofensberg E, Pitzen E, Schroffen E, Trieg E, Vordersattelegg E, Vorderschwaig E

14015 Sonnberg ZH (780)	000	197	157	255	244	635	27	27	25
-------------------------	-----	-----	-----	-----	-----	-----	----	----	----

Bachseiten E, Holzmann E, Marold E, Niedernfritz R, Oberpirnitz E, Sauruck E, Seywald E, Sittler E

Almen: Asteggalm, Beham-Alm, Dietmar-Alm, Frommer-Hochalm, Frommer-Niederalm, Frommeralm, Grundalm, Harmlalm, Helferalm, Lindaualm, Pirmitzalm, Schartenalm, Schwarzeneggalm, Stockeralm, Widdernalm

14016 Sonnhalm ZH (740)	000	43	33	46	44	137	9	4	18
-------------------------	-----	----	----	----	----	-----	---	---	----

Großspötting E, Großstocker E, Hochplatten E, Kreisten E, Letten E, Reit E, Rothlehen E, Scharten E

Zählsprengelübersicht:

Hütttau	000	457	346	579	550	1.555	73	63	99
---------	-----	-----	-----	-----	-----	-------	----	----	----

Hüttschlag

504 13	000	281	221	306	291	974	33	20	72
---------------	------------	------------	------------	------------	------------	------------	-----------	-----------	-----------

Gerichtsbezirk: Sankt Johann im Pongau

Fläche: 9.717,99 ha

Katastralgemeinden: Hüttschlag 3.531,99 ha, Karteis 2.195,06 ha, See 3.990,94 ha

Postleitzahl: 5612

Österr. Karte: 155, 156

Höhenklasse: 7

NUTS 3-Code: AT322

Sankt Johann im Pongau

Gemeindenname OKZ	Ortschaftsname	ZB ZSP	Gebäude insges.	Geb.mit Haupt- wohnsitz	Wohnun- gen	Haus- halte	Wohn- bevölk.	Neben- wohnsitz- fälle	Ar- beits- stätten	L + F Betr.- stätten
14017	Hüttschlag D 1030 (47°10'31",13°14'05")	000	188	149	195	190	620	21	17	36
	Aschleit ZH (1080), Karlalm Jhtt, Löwenbergeralm We, Neuhaus ZH, Schappach R, Wolfau R (990)									
	Almen: Hinterkaseralm, Hirschgrubenalm, Hubalm, Hühnerkaralm, Hüttegalm, Reitalm, Sattlalm, Vorderkaseralm									
14018	Karteis R 1013	000	63	49	77	71	236	4	2	26
	Aschau E, Maurach ZH, Mühlegg E, Neuhofen ZH (960), Oberstein E, Schrambach ZH, Seisitzberg ZH									
	Almen: Brandeggalm, Draugsteinalm, Glettenalm, Haidegghütte, Halmoosalm, Karteisalm, Ragglalm, Schlöglalm, Trögenalm									
14019	See ZH (1060)	000	30	23	34	30	118	8	1	10
	Gensbichl E, Hausstein E, Holzknechtshütte E, Kree R, Pertill E, Stockham E, Talwirt Gh									
	Almen: Aschleitalm, Kreealm, Modereggalm									

Zählsprengelübersicht:

Hüttschlag	000	281	221	306	291	974	33	20	72
------------	-----	-----	-----	-----	-----	-----	----	----	----

Kleinarl

504 14	000	283	198	312	247	743	132	62	32
---------------	------------	------------	------------	------------	------------	------------	------------	-----------	-----------

Gerichtsbezirk: Sankt Johann im Pongau

Fläche: 7.048,94 ha

Katastralgemeinden: Hinterkleinarl 4.165,73 ha, Mitterkleinarl 2.883,21 ha

Postleitzahl: 5603

Österr. Karte: 125, 126, 155, 156

Höhenklasse: 8

NUTS 3-Code: AT322

14021	Kleinarl D 1007 (47°16'39",13°19'17")	000	283	198	312	247	743	132	62	32
--------------	--	------------	------------	------------	------------	------------	------------	------------	-----------	-----------

Botenwirt Gh, Brandstatt E, Hinterkleinarl ZH, Hintermitterau E, Hirschleiten E, Hochsöln Jh, Kleinarl Hütte Agh, Mönchsberg E, Oberau E, Oberfloß E, Oberrain E, Öbrist E, Paus E, Reitlehen E, Rohrmooshütte E, Schwab E, Sonnwendhütte Jhtt, Steinegg E, Stöckl E, Tappenkarseehütte Schh, Täubl E, Tauernhof E, Trinkerlehen E, Uhlenflucht Jhtt, Unterfloß E, Unterrain E, Wimm E

Almen: Dürnkaralm, Hubalm, Kitzsteinalm, Klinglhubalm, Maureckalm, Moosalm, Obere Schüttalm, Oberhofalm, Oberviehofalm, Permoosalm, Roßfeldalm, Schwabalm, Steinkarhütten, Tappenkarseealm, Unterhofalm, Vorderzirmeggalm, Weißenhofalm

Zählsprengelübersicht:

Kleinarl	000	283	198	312	247	743	132	62	32
----------	-----	-----	-----	-----	-----	-----	-----	----	----

Mühlbach am Hochkönig

504 15	000	503	349	1.126	653	1.629	701	83	64
---------------	------------	------------	------------	--------------	------------	--------------	------------	-----------	-----------

Gerichtsbezirk: Sankt Johann im Pongau

Fläche: 5.151,29 ha

Katastralgemeinden: Mühlbach 3.711,15 ha, Schlöglberg 1.440,14 ha

Postleitzahl: 5505

Österr. Karte: 124, 125

Höhenklasse: 7

NUTS 3-Code: AT322

14022	Mühlbach am Hochkönig	000	437	306	1.049	592	1.453	678	72	48
--------------	------------------------------	------------	------------	------------	--------------	------------	--------------	------------	-----------	-----------

Sankt Johann im Pongau

Gemeindename OKZ Ortschaftsname	ZB ZSP	Gebäude insges.	Geb.mit Haupt- wohnsitz	Wohnun- gen	Haus- halte	Wohn- bevölk.	Neben- wohnsitz- fälle	Ar- beits- stätten	L + F Betr.- stätten	
D 860 (47°22'36",13°08'43")										
Arthurhaus Agh, Bergheimat Agh, Birgkarhaus Agh, Bliem E, Burgau E, Elmau E, Grünholzer Agh, Hochkeilhaus Fhei, Kalchau E, Knie E, Köberl E, Kopphütte Agh, Lederer E, Mitterberg R, Mitterbergalm Agh, Mühlbach-Sonnseite ZH (1100), Oberpöll E, Oberschamberg E, Pauss E, Rappold E, Rohrmoos E, Scherzwald Jh, Sonneck Agh, Stein E, Unterlee E, Unterschamberg E										
Almen: Bergerhütte, Dientalm, Götschenhütte, Kreuzberghütte, Lettenbadl, Niederlehenhütte, Pronebenalm, Riedingalm, Schartenhütte, Schweizerhütte, Stegmoosalm, Widdersbergalm										
14023	Schlöglberg ZH (1200)	000	66	43	77	61	176	23	11	16
Brennerlehen E, Brennerwald Jhtt, Karbachalm Gh, Kniealm Jhtt, Oberlaubegg E, Reit Gh										
Almen: Bäckental, Dienteggalm, Fanisalm, Fasswaldalm, Fellersbachalm, Klingelbergalm, Lettenalm, Lichteneggalm, Nösslualm, Pronebenalm, Schneebergalm, Schwickenalm, Tiergartenalm										
Zählsprengelübersicht:										
	Mühlbach am Hochkönig	000	503	349	1.126	653	1.629	701	83	64
<hr/>										
Pfarrwerfen										
504	16	000	625	506	831	768	2.174	180	98	116
Gerichtsbezirk: Sankt Johann im Pongau Fläche: 3.815,91 ha Katastralgemeinden: Dorfwerfen 2.759,86 ha, Grub 1.056,05 ha Postleitzahlen: Gemeindeamt: 5452 weitere: 5450, 5500 Österr. Karte: 94, 125 Höhenklasse: 6 NUTS 3-Code: AT322										
14024	Dorf R (810)	000	45	38	59	53	166	16	5	13
Gschwandt E, Mühlau E, Mühlbach E, Spareck E, Thurn E										
14025	Dorfwerfen (47°27'37",13°12'22")	000	172	154	302	303	766	44	43	11
Pfarrwerfen D 545										
14026	Ellmauthal ZH (730)	000	48	34	59	57	171	20	8	12
Minkl E, Salzachgrub E										
14027	Grub ZH (830)	000	36	29	42	35	115	9	1	14
Ellmer E, Mandlegg E, Maxlhub E, Obergrünstein E, Riemlmoos E, Untergrünstein E, Zinken Sdlg										
14028	Laubichl R (660)	000	58	48	66	58	176	22	12	9
Bichl E, Diel W, Zehenthof E										
14029	Lehen ZH (790)	000	53	42	57	48	139	23	3	12
Brand E, Häuslhof E, Samerhof Agh										
14030	Maier R (720)	000	94	76	104	92	260	19	11	10
Hackrain E, Mahdegg Agh, Unterholz E										
14031	Pöham D 610	000	68	52	87	78	220	17	11	16
Dechl E, Erlach E, Rain E										
14032	Schlaming ZH (650)	000	51	33	55	44	161	10	4	19

Sankt Johann im Pongau

Gemeindename OKZ Ortschaftsname	ZB ZSP	Gebäude insges.	Geb.mit Haupt- wohnsitz	Wohnun- gen	Haus- halte	Wohn- bevölk.	Neben- wohnsitz- fälle	Ar- beits- stätten	L + F Betr.- stätten
---------------------------------------	-----------	--------------------	-------------------------------	----------------	----------------	------------------	------------------------------	--------------------------	----------------------------

Edelweißhütte Schh, Fallstein E, Hub E, Leopold-Happisch-Haus Schh, Obereben E, Rain E, Reichhof E, Schröckenberg E, Schwaighart E, Zaismann Gh

Almen: Pitschenbergalm, Schäferhütte

Zählsprengelübersicht:

Pfarrrwerfen	000	625	506	831	768	2.174	180	98	116
--------------	-----	-----	-----	-----	-----	-------	-----	----	-----

Radstadt ST

504 17	X	1.224	1.013	1.899	1.698	4.710	268	307	149
---------------	----------	--------------	--------------	--------------	--------------	--------------	------------	------------	------------

Gerichtsbezirk: Radstadt

Fläche: 6.081,96 ha

Katastralgemeinden: Höggen 1.455,65 ha, Löbenau 1.395,29 ha, Mandling 1.475,31 ha, Radstadt 154,58 ha, Schwemmburg 1.601,13 ha

Postleitzahlen: Gemeindeamt: 5550 weitere: 8974

Österr. Karte: 126

Höhenklasse: 7

NUTS 3-Code: AT322

14033 Höggen ZH (830)	X	129	100	193	170	494	17	29	33
	000	1	-	-	-	-	-	1	-
	002	118	91	180	160	465	17	27	33
	003	10	9	13	10	29	-	1	-

Ampferkarhütte Jhtt, Brandstatt E, Farnwang E, Felserhof E, Gottschall E, Matthiasbauer E, Nasnerdörfel W, Pernegg E, Pernegghütte Jhtt, Radstadt/KG Höggen Sdlg, Sonnegg Gh, Unterberg E, Untertiefenbach E, Walchhof Gh, Weißenhof Hgr

Almen: Walchhofalm

14034 Löbenau ZH	X	183	150	283	234	719	73	34	34
	002	98	82	121	98	321	30	10	28
	003	85	68	162	136	398	43	24	6

Egger E, Fischbach E, Großhausstätt E, Grundner E, Gstattersiedlung Sdlg, Hölltal E, Hubertushütte Jhtt, Innviertlerhof Gh, Kaspardörfel D, Kleinhausstätt E, Kranabeth E, Kurzenhof Fhei, Löbner E, Moos E, Prem E, Radstadt/KG Löbenau Sdlg 829, Schachen E, Schmidlehen E, Schütt E, Seitenalm Agh, Steinwand E, Trinkerlehen E, Weiergut E

Almen: Hödalm, Schüttalm

14035 Mandling ZH (840)	002	129	104	142	126	418	19	11	37
-------------------------	-----	-----	-----	-----	-----	-----	----	----	----

Brandstatt E, Eschbach E, Eschbachhütte Jhtt, Haag E, Jagerbauer E, Kienleiten E, Mandlberg E, Mandlingpaß Sdlg, Oberbuchmais Jhtt, Oberhaagmoos E, Oberwald E, Schipflehen E, Strauchmoos E, Unterhaagmoos E, Vogl E, Warter E

14036 Radstadt St 858 (47°23'10",13°27'52")	X	577	499	985	895	2.292	119	181	10
	000	100	81	203	169	405	33	104	3
	001	374	326	521	488	1.302	62	66	6
	003	103	92	261	238	585	24	11	1

14037 Schwemmburg ZH (1150)	X	206	160	296	273	787	40	52	35
	001	120	96	203	185	519	27	29	9
	002	83	62	90	85	261	12	18	26
	003	3	2	3	3	7	1	5	-

Ahornlehen E, Breitenberg E, Dörfel R, Göschlsiedlung Sdlg, Grub E, Gschwandt E, Gschwendthof E, Huberbauer E, Jakobsberg E, Kohlegg E, Mühlbach Agh, Oberhag E, Oberhaglehen E, Pertill Agh, Radstadt/KG Schwemmburg Sdlg (850), Rohrmoos Agh, Schloss Tandalier Schl, Unterhag E, Wenghof E

Almen: Bürgerbergalm

Sankt Johann im Pongau

Gemeindenname OKZ Ortschaftsname	ZB ZSP	Gebäude insges.	Geb.mit Haupt- wohnsitz	Wohnun- gen	Haus- halte	Wohn- bevölk.	Neben- wohnsitz- fälle	Ar- beits- stätten	L + F Betr.- stätten
--	-----------	--------------------	-------------------------------	----------------	----------------	------------------	------------------------------	--------------------------	----------------------------

Zählsprengelübersicht:

Radstadt-Altstadt	000	101	81	203	169	405	33	105	3
Altstadt-Umgebung-Nord	001	494	422	724	673	1.821	89	95	15
Radstadt-Umgebung	002	428	339	533	469	1.465	78	66	124
Altstadt-Umgebung-Süd	003	201	171	439	387	1.019	68	41	7

Sankt Johann im Pongau ST

504	18	X	1.953	1.641	4.290	3.915	10.260	514	660	238
------------	-----------	----------	--------------	--------------	--------------	--------------	---------------	------------	------------	------------

Gerichtsbezirk: Sankt Johann im Pongau

Fläche: 7.811,78 ha

Katastralgemeinden: Einöden 774,03 ha, Floitensberg 534,41 ha, Ginau 761,43 ha, Hallmoos 1.075,76 ha, Maschl 574,43 ha, Plankenau 1.354,64 ha, Reinbach 1.109,80 ha, Rettenstein 619,50 ha, St. Johann im Pongau 116,42 ha, Urreiting 891,36 ha

Postleitzahlen: Gemeindeamt: 5600 weitere: 5602

Österr. Karte: 125

Höhenklasse: 6

NUTS 3-Code: AT322

14038	Einöden ZH	005	83	59	111	93	306	14	20	33
Altach E, Birkstein E, Höch E, Mitteregg E, Palfner Dörfel E, Rieling E, Zoss E										
Almen: Brandalm										
14039	Floitensberg ZH	004	51	40	65	48	160	1	5	22
Arlerwald Gh, Durchholz E, Gersbach E, Grub Gh, Pichl E, Plank E, Schickenreit E										
Almen: Windberg										
14040	Ginau ZH	004	8	7	10	11	31	1	-	7
Babenhof E, Ellmau E, Fellehen E, Hahnbalzhütte Jhtt, Heinrich-Kiener-Haus Schh, Lackenkapelle Ki, Niederlehen E										
14041	Hallmoos ZH	004	25	14	22	16	59	1	4	10
Buchau E, Dankl E, Finsterwaldhütte Jhtt, Kropflehen E, Schelch E, Starch E, Stuhleben E										
Almen: Buchaualm, Glöckleralm, Grafenbergalm, Großunterbergalm, Lembacher Alm, Mühleben										
14042	Maschl ZH	003	174	163	232	210	664	17	10	19
Auhof E, Helmberg E, Huttegg E, Rothof E, Vordereben E										
Almen: Ofenlehenalm										
14043	Plankenau R 604	X	325	255	670	583	1.584	100	85	34
		002	112	86	334	305	723	28	20	4
		004	213	169	336	278	861	72	65	30
Alpendorf Sdlg, Astlehen E, Aulehen E, Berg E, Grub E, Holzlehen E, Sedlhof E, Steglehen E, Sternhof Gh, Zederberg E										
Almen: Forsthofalm, Haibenalm, Kreistenalm, Obergaßalm, Straßalm, Wachtelbergalm										
14044	Reinbach R (600)	005	373	310	869	802	2.135	78	111	31
Arlberg E, Grünreit E, Halldorf ZH, Hedegg E, Heugat E, Holzlehen E, Hütten E, Reit E, Steg W, Troistein E										
Almen: Roslalm										
14045	Rettenstein ZH (980)	X	171	154	254	216	593	37	23	33
		003	136	119	198	164	459	28	17	31

Sankt Johann im Pongau

Gemeindenname OKZ Ortschaftsname	ZB ZSP	Gebäude insges.	Geb.mit Haupt- wohnsitz	Wohnun- gen	Haus- halte	Wohn- bevölk.	Neben- wohnsitz- fälle	Ar- beits- stätten	L + F Betr.- stätten
	006	35	35	56	52	134	9	6	2

Egg E, Grubhöhe Gh, Hahnbaumalm Agh, Hundrisser E, Lehen E, Oberbichl E, Obkirchen ZH, Plaik E, Schuhzach E, Straß E

14046 Sankt Johann im Pongau St 616 (47°20'55",13°12'21")	X	651	561	1.946	1.835	4.418	254	383	23
	000	252	201	757	694	1.693	116	249	13
	001	125	116	460	449	998	55	18	-
	002	199	171	385	361	907	39	95	7
	006	75	73	344	331	820	44	21	3

Rettensteinschlößl Schl

14047 Urreiting ZH	X	92	78	111	101	310	11	19	26
	003	91	77	109	99	305	11	19	26
	005	1	1	2	2	5	-	-	-

Hanif E, Pilzegg E, Scharten E, Schwaig E

Almen: Hoch-Rohnbergeralm, Neureitalm

Zählsprengelübersicht:

St.Johann-Zentrum	000	252	201	757	694	1.693	116	249	13
Salzachviertel-Süd	001	125	116	460	449	998	55	18	-
Unterer Markt-Plankenau	002	311	257	719	666	1.630	67	115	11
St.Johann-Nord	003	401	359	539	473	1.428	56	46	76
St.Johann-Südost	004	297	230	433	353	1.111	75	74	69
St.Johann-West	005	457	370	982	897	2.446	92	131	64
Salzachviertel-Nord	006	110	108	400	383	954	53	27	5

Sankt Martin am Tennengebirge

504 19	000	468	354	594	494	1.406	165	75	75
---------------	------------	------------	------------	------------	------------	--------------	------------	-----------	-----------

Gerichtsbezirk: Radstadt

Fläche: 4.693,69 ha

Katastralgemeinden: Lammerthal 3.330,84 ha, St. Martin 1.362,85 ha

Postleitzahlen: Gemeindeamt: 5522 weitere: 5523

Österr. Karte: 94, 95, 125, 126

Höhenklasse: 7

NUTS 3-Code: AT322

14048 Lammertal ZH (970)	000	178	141	224	187	550	49	19	33
--------------------------	-----	-----	-----	-----	-----	-----	----	----	----

Edt E, Eibenstein E, Gerhof E, Göglhof E, Grub E, Hofhaus E, Kendlbach E, Lämmerhof Gh, Lerchenrotte ZH (950), Merlegg E, Moosgut E, Oberharreith E, Piredt E, Ramseckhütte Jhtt, Schnöllhof E, Schoberberg ZH (1100), Schwaigrotte ZH (1000), Spießhof E, Unterharreith E, Unterschwaig E, Wildau E, Wimm E

Almen: Aualm, Hinterschöberalm, Karalm, Koreinalm, Ostermaißalm, Spießalm, Vorderschöberalm

14049 Sankt Martin am Tennengebirge ZH 949 (47°27'55",13°22'52")	000	290	213	370	307	856	116	56	42
---	------------	------------	------------	------------	------------	------------	------------	-----------	-----------

Bachhäusl E, Bichlberg ZH, Buchseitberg ZH, Burgegg E, Ebenreith E, Großfilz E, Großscharten E, Höllbrandhütte Jhtt, Kleinfilz E, Knabl E, Kuhreit E, Mitterscharten E, Nasenrotte ZH (850), Naßberg E, Oberscharten E, Oberstein ZH, Schmied E, Spangl E, Vordernasen E, Zacherleiten E

Almen: Haslangerhütte, Langeckalm, Lochalm

Zählsprengelübersicht:

St.Martin a.Tennengebirge	000	468	354	594	494	1.406	165	75	75
---------------------------	-----	-----	-----	-----	-----	-------	-----	----	----

Sankt Johann im Pongau

Gemeindenname OKZ Ortschaftsname	ZB ZSP	Gebäude insges.	Geb.mit Haupt- wohnsitz	Wohnun- gen	Haus- halte	Wohn- bevölk.	Neben- wohnsitz- fälle	Ar- beits- stätten	L + F Betr.- stätten
--	-----------	--------------------	-------------------------------	----------------	----------------	------------------	------------------------------	--------------------------	----------------------------

Untertauern

504 22	000	224	112	233	184	453	111	116	16
---------------	------------	------------	------------	------------	------------	------------	------------	------------	-----------

Gerichtsbezirk: Radstadt
 Fläche: 7.167,57 ha
 Katastralgemeinden: Untertauern 7.167,57 ha
 Postleitzahlen: Gemeindeamt: 5550 weitere: 5562
 Österr. Karte: 126, 156
 Höhenklasse: 9
 NUTS 3-Code: AT322

14061 Untertauern D 1010 (47°18'18",13°30'28")	000	224	112	233	184	453	111	116	16
---	------------	------------	------------	------------	------------	------------	------------	------------	-----------

Breitlehen E, Fluhbachalm Agh, Gnadenalm ZH, Gottschallalm Fhei, Hammer W, Hausstättalm Agh, Hödhütte Schih, Höhenegg E, Lackenhof E, Loitzen E, Marchlhof E, Obertauern D 1664, Schrotter E, Sonnhof Hot, Südwienershütte Schh, Tauernhof Fhei, Taurachtal ZH (940), Waldherr Sdlg, Weninger E, Wernhart E, Wisenegg-Tauernhaus Hot

Almen: Arleralm, Bä wurzkaralm, Brettsteinalm, Felseralm, Hauskopenalm, Hintergnadenalm, Hundsfeldalm, Lenzalm, Lürzeralm, Mayeralm, Neuhofalm, Obere Pleißlingalm, Sauschneidalm, Schroffenalm, Schrotteralm, Schwarzenkaralm, Seekaralm, Tauernkaralm, Tauernkarleitenalm, Vordergnadenalm

Zählsprengelübersicht:

Untertauern	<i>000</i>	<i>224</i>	<i>112</i>	<i>233</i>	<i>184</i>	<i>453</i>	<i>111</i>	<i>116</i>	<i>16</i>
-------------	------------	------------	------------	------------	------------	------------	------------	------------	-----------

Wagrain M

504 23	X	971	736	1.240	1.058	3.127	485	214	149
---------------	----------	------------	------------	--------------	--------------	--------------	------------	------------	------------

Gerichtsbezirk: Sankt Johann im Pongau
 Fläche: 5.055,27 ha
 Katastralgemeinden: Hof 882,15 ha, Hofmarkt 1.410,40 ha, Schwaighof 1.474,69 ha, Vorderkleinarl 1.257,59 ha, Wagrain 30,44 ha
 Postleitzahl: 5602
 Österr. Karte: 125, 126
 Höhenklasse: 7
 NUTS 3-Code: AT322

14062 Hof ZH (930)	X	338	267	453	402	1.168	140	42	51
	000	83	68	105	102	259	26	24	5
	001	255	199	348	300	909	114	18	46

Arzberg ZH, Arzkendl E, Daar We, Goldanger Sdlg (840), Gumpold W, Holleregg E, Moos-Viehhof R, Öbrist Gh, Permoos E, Tiefenbach E, Unterberg E, Weberland ZH

Almen: Edelweißalm

14063 Hofmarkt ZH (1050)	X	262	182	350	258	770	252	63	30
	000	141	110	237	167	472	186	38	7
	001	121	72	113	91	298	66	25	23

Aubauer E, Berghof E, Egg R, Feuersang E, Fürbach W, Grasreit E, Kirchboden Sdlg (920), Koglalm Agh, Nößlau W, Obervierteck E, Schlögl E, Wagrainer Haus Agh, Widmoos E, Zwieselegg E

Almen: Ahornkaralm, Kniepalfen, Leopichl

14064 Schwaighof R 961	001	149	120	166	153	480	24	19	39
------------------------	-----	-----	-----	-----	-----	-----	----	----	----

Asten W, Bichlmaishütte Jhtt, Gasteg E, Hubdörfel R, Kitzstein E, Mayrdörfel ZH, Neureit E, Oberkendl E, Oberseiten E, Piber E, Schütt E, Schwarzenegg E, Steffen E, Zollweg E

14065 Vorderkleinarl ZH (1050)	001	73	49	69	63	205	22	12	24
--------------------------------	-----	----	----	----	----	-----	----	----	----

Sankt Johann im Pongau

Gemeindenname OKZ Ortschaftsname	ZB ZSP	Gebäude insges.	Geb.mit Haupt- wohnsitz	Wohnun- gen	Haus- halte	Wohn- bevölk.	Neben- wohnsitz- fälle	Ar- beits- stätten	L + F Betr.- stätten	
Bliem E, Brandeck E, Grafenberg E, Hinterreit E, Höllenstein Gh, Kaserlehen E, Sauwaldhütte Jhtt, Schralehen E, Sonnalm Gh, Steinreit E										
Almen: Auhofalm, Bärentalalm, Saualm										
14066	Wagrain Markt	000	149	118	202	182	504	47	78	5
	(47°20'03",13°17'52")									
Wagrain M 838										
Zählsprengelübersicht:										
	Wagrain-Marktzentrum	000	373	296	544	451	1.235	259	140	17
	Wagrain-Umgebung	001	598	440	696	607	1.892	226	74	132
<hr/>										
Werfen M										
504 24		X	766	615	1.238	1.182	3.085	94	144	77
Gerichtsbezirk: Sankt Johann im Pongau										
Fläche: 15.400,47 ha										
Katastralgemeinden: Reitsam 7.195,49 ha, Scharten 804,64 ha, Sulzau 5.550,07 ha, Werfen Markt 267,64 ha, Wimm 1.582,63 ha										
Postleitzahlen: Gemeindeamt: 5450 weitere: 5451, 5452										
Österr. Karte: 93, 94, 124, 125										
Höhenklasse: 5										
NUTS 3-Code: AT322										
14067	Imlau ZH (900)	002	62	52	82	82	219	7	7	14
Aigen E, Einsiedl E, Grießl R, Hinterimlau W, Raplend E										
14068	Reitsam ZH (800)	002	71	45	71	63	197	7	12	15
Arlhof E, Brennhof E, Eckberthütte Schh, Grießl W, Grundhütte Jhtt, Hölln Gh, Hölln-Jagdhaus Jh, Maggen E, Maisen E, Mitterfeldalm Schh, Oberschwabegg E, Ostpreußenhütte Schh, Schäferlehen E, Windinghütte Jh, Winterau E, Zoggel E										
Almen: Blienteckalm, Hantingalm, Imlbergalm, Waidmaisalm, Wegalm										
14069	Scharten ZH	002	32	20	30	25	84	10	2	13
Brand ZH, Dielalm Agh, Großscharten E, Mais E, Sonneckhütte We										
Almen: Tanngutalm										
14070	Sulzau ZH	X	243	192	450	425	988	31	30	19
		001	200	166	409	388	890	21	23	9
		002	43	26	41	37	98	10	7	10
Berg E, Bergkrautebenhütte Jhtt, Blühnbach ZH, Großwimm E, Hagen E, Imper E, Jagdschloss Blühnbach Schl, Landl ZH, Maxlehen E, Rupertihof E, Schoberkopfhütte Jh, Steinwänd Jh, Strub E, Sulzerberg ZH, Tenneck D (525)										
Almen: Asterbergalm										
14071	Werfen M 548	000	312	280	559	542	1.481	36	83	9
	(47°28'39",13°11'14")									
Festung Hohenwerfen Burg, Gschwandgut E, Riesengut Agh										
14072	Wimm ZH	002	46	26	46	45	116	3	10	7
Arthof E, Blientau E, Dr.-Friedrich-Oedl-Haus Schh, Eckhart E, Eisriesenwelt Rasthütte Schh, Stegenwald Gh, Tristlhütte Jhtt										

Sankt Johann im Pongau

Gemeindenname OKZ Ortschaftsname	ZB ZSP	Gebäude insges.	Geb.mit Haupt- wohnsitz	Wohnun- gen	Haus- halte	Wohn- bevölk.	Neben- wohnsitz- fälle	Ar- beits- stätten	L + F Betr.- stätten
--	-----------	--------------------	-------------------------------	----------------	----------------	------------------	------------------------------	--------------------------	----------------------------

Zählsprengelübersicht:

Werfen	000	312	280	559	542	1.481	36	83	9
Tenneck	001	200	166	409	388	890	21	23	9
Werfen-Umgebung	002	254	169	270	252	714	37	38	59

Werfenweng

504 25	000	257	191	331	251	766	24	71	40
---------------	------------	------------	------------	------------	------------	------------	-----------	-----------	-----------

Gerichtsbezirk: Sankt Johann im Pongau

Fläche: 4.502,11 ha

Katastralgemeinden: Werfenweng 4.502,11 ha

Postleitzahl: 5453

Österr. Karte: 94, 125

Höhenklasse: 7

NUTS 3-Code: AT322

14073	Eulersberg ZH (1080)	000	53	39	60	46	145	-	6	11
-------	----------------------	-----	----	----	----	----	-----	---	---	----

Stein E, Vorderschwaig E

14074	Lampersbach ZH (900)	000	41	28	52	41	119	5	8	9
-------	----------------------	-----	----	----	----	----	-----	---	---	---

Mayrhof E, Pichl E, Unteregg E, Werfener Hütte Schh, Wimm E

Almen: Elmaualm

14075	Weng (47°27'32",13°16'26")	000	163	124	219	164	502	19	57	20
--------------	---------------------------------------	------------	------------	------------	------------	------------	------------	-----------	-----------	-----------

Angerer E, Anton-Proksch-Haus Schh, Berghof E, Dr.-Heinrich-Hackel-Hütte Schh, Hinterfromm E, Leiten R, Leiwein E, Oberlehen E, Ruhdorf R, Strussinghaus Agh, Wengerau Gh, Wengerwinkl ZH (920), Werfenweng D 902, Zaglauwinkel ZH (960)

Almen: Bischlingalm, Hundsdorfalm, Laubichlalm, Ramsaualm

Zählsprengelübersicht:

Werfenweng	000	257	191	331	251	766	24	71	40
------------	-----	-----	-----	-----	-----	-----	----	----	----

Tamsweg

Gemeindenname OKZ Ortschaftsname	ZB ZSP	Gebäude insges.	Geb.mit Haupt- wohnsitz	Wohnun- gen	Haus- halte	Wohn- bevölk.	Neben- wohnsitz- fälle	Ar- beits- stätten	L + F Betr.- stätten
--	-----------	--------------------	-------------------------------	----------------	----------------	------------------	------------------------------	--------------------------	----------------------------

Tamsweg

505 **6.154 4.967 7.910 7.046 21.283 1.626 1.071 1.498**

Fläche: 101.968,50 ha

Gerichtsbezirke:

Tamsweg

505 1 **6.154 4.967 7.910 7.046 21.283 1.626 1.071 1.498**

Gemeinden: Göriach, Lessach, Mariapfarr, Mauterndorf, Muhr, Ramingstein, Sankt Andrä im Lungau, Sankt Margarethen im Lungau, Sankt Michael im Lungau, Tamsweg, Thomatal, Tweng, Unternberg, Weißpriach, Zederhaus

Fläche: 101.968,50 ha

Göriach

505 01 **000 107 84 116 90 371 22 11 54**

Gerichtsbezirk: Tamsweg

Fläche: 4.414,88 ha

Katastralgemeinden: Göriach 4.414,88 ha

Postleitzahl: 5571

Österr. Karte: 127, 157

Höhenklasse: 8

NUTS 3-Code: AT321

14076 Göriach **000 107 84 116 90 371 22 11 54**
(47°10'31",13°45'52")

Edergut E, Esei E, Fern ZH (1215), Hansei E, Hintergöriach R (1250), Lacknerhof Gh, Landawirsee-Hütte Schh, Moargut E, Polz E, Vordergöriach D (1220), Wassering D 1180, Zechnergut E

Almen: Bachbauerhütte, Ederhütte, Esehütte, Gensgitschhütte, Granglitzalmen, Hanseihütte, Hiasnhütte, Hintere Zugriegelalm, Krughütte, Lindlhütte, Obere Piendlalm, Schoberhütte, Stegerhütte, Untere Piendlalm, Vordere Göriachalmen, Vordere Urbanalm, Vordere Zugriegelalm

Zählsprengelübersicht:

Göriach *000 107 84 116 90 371 22 11 54*

Lessach

505 02 **000 166 136 182 160 575 31 12 68**

Gerichtsbezirk: Tamsweg

Fläche: 7.222,72 ha

Katastralgemeinden: Lessach 6.427,48 ha, Zoitzach 795,24 ha

Postleitzahl: 5580

Österr. Karte: 127, 128, 157, 158

Höhenklasse: 8

NUTS 3-Code: AT321

14077 Lessach D 1198 **000 127 103 134 118 418 22 12 50**
(47°10'21",13°48'19")

Bacher E, Engelramer E, Greis E, Krug E, Leitnerhütte Jhtt, Lessach Oberdorf D, Lessach Unterdorf D, Löckerhütte Jhtt, Mariellahütte Jhtt, Obere Demelalm Jhtt, Radergaßhütte We, Schoberberger E, Tromört E, Untere Demelalm Jhtt, Untere Gamsenalm Jhtt, Wagenberg ZH, Winkelkapelle Ki

Almen: Asendlalm, Göralhütte, Greisalm, Hinteralmhütten, Karneralm, Landschitzhütte, Laßhoferalm, Lenzenalm, Lindalm, Maxenalm, Muhreralm, Obere Bacheralm, Obere Bueggerhütte, Praschalm, Untere Bacheralm, Untere Bueggerhütte, Wildbachhütte, Zeineralm

14078 Zoitzach ZH (1140) **000 39 33 48 42 157 9 - 18**

Tamsweg

Gemeindenname OKZ Ortschaftsname	ZB ZSP	Gebäude insges.	Geb.mit Haupt- wohnsitz	Wohnun- gen	Haus- halte	Wohn- bevölk.	Neben- wohnsitz- fälle	Ar- beits- stätten	L + F Betr.- stätten
--	-----------	--------------------	-------------------------------	----------------	----------------	------------------	------------------------------	--------------------------	----------------------------

Blabacher E, Gamshof E, Jessner E, Karner E, Laßhofer E, Lerchnergut E, Löcker E, Puegger E, Ruine Turnschall Ru, Semmelgut E, Trattner E

Almen: Lerchneralm, Zeinerhütte

Zählsprengelübersicht:

Lessach	000	166	136	182	160	575	31	12	68
---------	-----	-----	-----	-----	-----	-----	----	----	----

Mariapfarr

505 03	X	712	578	831	715	2.213	188	109	182
---------------	----------	------------	------------	------------	------------	--------------	------------	------------	------------

Gerichtsbezirk: Tamsweg

Fläche: 4.735,98 ha

Katastralgemeinden: Mariapfarr 847,01 ha, Pichl 1.023,47 ha, Zankwarn 2.865,50 ha

Postleitzahl: 5571

Österr. Karte: 127, 157

Höhenklasse: 8

NUTS 3-Code: AT321

14079 Mariapfarr D 1120	X	471	378	557	478	1.398	124	95	94
(47°09'00",13°44'41")	000	390	309	468	399	1.157	110	83	63
	001	81	69	89	79	241	14	12	31

Althofen D, Bruckdorf D 1080, Bruggarn ZH, Fanning D 1120, Gutrath E, Häuserl im Wald Gh, Kreuzen Sdlg, Leiten R, Miesdorf R, Niederrain ZH, Örhoos R, Seitling R, Sportcenter E, Stockerfeld Sdlg

14080 Pichl D 1113	001	103	91	119	110	364	20	7	32
--------------------	-----	-----	----	-----	-----	-----	----	---	----

Friml Gh, Gröbendorf D (1085), Gruber E, Mitterberg ZH, Stocker E, Stranach D

14081 Zankwarn D 1157	001	138	109	155	127	451	44	7	56
-----------------------	-----	-----	-----	-----	-----	-----	----	---	----

Bueggen W, Fern ZH, Grabendorf R, Hackl E, Kasperlbauer E, Kocher E, Kraischaberg R, Lignitz ZH, Pirka ZH, Platsch E, Poinseit E, Pürstlmoos R, Tscharra W, Wielandhütte Jhth

Almen: Hintere Lignitzalmen, Vordere Kocherhütte, Vordere Praschalm, Vordere Zehnerhütte

Zählsprengelübersicht:

Mariapfarr-Zentralraum	000	390	309	468	399	1.157	110	83	63
Mariapfarr-Umgebung	001	322	269	363	316	1.056	78	26	119

Mauterndorf M

505 04	000	582	446	741	641	1.850	296	136	100
---------------	------------	------------	------------	------------	------------	--------------	------------	------------	------------

Gerichtsbezirk: Tamsweg

Fläche: 3.271,05 ha

Katastralgemeinden: Faningberg 561,06 ha, Mauterndorf 1.812,51 ha, Neusess 549,17 ha, Steindorf 348,31 ha

Postleitzahl: 5570

Österr. Karte: 157

Höhenklasse: 8

NUTS 3-Code: AT321

14082 Faningberg ZH (1300)	000	24	18	26	23	82	6	5	11
----------------------------	-----	----	----	----	----	----	---	---	----

Hainerer Gh, Jaklbauer Gh, Rader E, Schitter E, Sonnblick Agh, Veitl E

Almen: Hainererhütte, Jaklhütte, Samerhütte, Veitlhütte

14083 Mauterndorf M 1123	000	453	340	594	517	1.435	246	117	47
(47°08'05",13°40'48")									

Tamsweg

Gemeindename OKZ Ortschaftsname	ZB ZSP	Gebäude insges.	Geb.mit Haupt- wohnsitz	Wohnun- gen	Haus- halte	Wohn- bevölk.	Neben- wohnsitz- fälle	Ar- beits- stätten	L + F Betr.- stätten
Bacher am Reith E, Hammer R, Sankt Gertrauden D, Sankt Wolfgang D, Schloss Mauterdorf Schl, Sonnenalm Agh, Speiereckhütte Schh, Stampfl D, Tonihütte Jhtt									
Almen: Gastalm, Resthütte, Trogalm, Zallinhütte									
14084 Neuseß D	000	41	38	42	40	139	4	2	17
Begöriach D, Petzkapelle Ki, Petzmoos W, Tschitschanerkapelle Ki									
14085 Steindorf D (1130)	000	64	50	79	61	194	40	12	25
Am Moos W									
Zählsprengelübersicht:									
Mauterdorf	000	582	446	741	641	1.850	296	136	100

Muhr

505 05 **000 207 163 239 203 631 22 15 86**

Gerichtsbezirk: Tamsweg
 Fläche: 11.598,73 ha
 Katastralgemeinden: Hintermuhr 7.277,76 ha, Schellgaden 2.057,01 ha, Vordermuhr 2.263,96 ha
 Postleitzahl: 5583
 Österr. Karte: 156, 157
 Höhenklasse: 8
 NUTS 3-Code: AT321

14086 Hintermuhr	000	47	26	48	31	109	7	3	21
Arsenhaus Gh, Blasnerbauer E, Brunner E, Drei Schuppen Jhtt, Jedl R 1260, Muritzen Jh, Öllschützen E, Plölitzen E, Reinkarhütte Jhtt, Reit W, Rotgülden ZH, Rotgüldenseehütte Schh, Sticklerhütte Schh, Unterm Fall R									
Almen: Gfrereralm, Harbalm, Hiasbauernalm, Jacklbauernalm, Lippbauernhütte, Nickbauernhütte, Rotschopfalm, Ruepbauernalm, Stickleralm, Untergaunitschhütte, Zalußenalm									
14087 Schellgaden R (1080)	000	26	18	26	20	77	6	2	10
Almfried Schh, Hemerach R (1090), Steiner E, Wölflbauer E									
Almen: Aigneralm, Doktoralm, Hanslhütte, Löxalm, Ochsenalm, Pritzalm, Stöcklalm, Wengeralm									
14088 Vordermuhr	000	134	119	165	152	445	9	10	55
(47°05'55",13°29'55")									
Fuchsfarm E, Grießner E, Gupatzhütte Jhtt, Kavernenkraftwerk Krwk, Laas W, Maierhof E, Muhr R 1124, Obere Au D, Pfeifenberger E, Untere Au D									
Almen: Adambauernalm, Altwirtsalm, Hiasleralm, Jageralm, Maierhoferalm									
Zählsprengelübersicht:									
Muhr	000	207	163	239	203	631	22	15	86

Ramingstein

505 06 **000 476 349 567 507 1.388 73 44 121**

Gerichtsbezirk: Tamsweg
 Fläche: 9.415,37 ha
 Katastralgemeinden: Mignitz 625,41 ha, Mitterberg 1.282,40 ha, Ramingstein 7.507,56 ha
 Postleitzahl: 5591
 Österr. Karte: 157, 158, 183, 184
 Höhenklasse: 7
 NUTS 3-Code: AT321

Tamsweg

Gemeindenname OKZ	Ortschaftsname	ZB ZSP	Gebäude insges.	Geb.mit Haupt- wohnsitz	Wohnun- gen	Haus- halte	Wohn- bevölk.	Neben- wohnsitz- fälle	Ar- beits- stätten	L + F Betr.- stätten
14089	Mignitz R	000	48	45	65	63	193	6	2	24
Gapitscher E, Hochuhl E, Keusching ZH, Koller E, Krameterhof E, Leitner E, Madling R (990), Ranner E, Rodlbruck W, Saudorf E, Tafern W, Winkl ZH										
Almen: Jessnerhütte										
14090	Mitterberg ZH	000	133	116	207	189	533	15	5	41
Altenberg R, Dörfel W, Einöd R, Gruben ZH, Hintering R, Kendlbruck ZH (1010), Leithen R, Machein ZH, Madling R (990), Mörtlerhütte E, Muhr R, Partutschen E, Ramingstein R (980), Schlosserbühel W, Schwarzenbergsiedlung Sdlg, Stein R										
Almen: Ambrosenalm, Hiasbauer in der Gruben										
14091	Ramingstein D 974 (47°04'32",13°50'14")	000	295	188	295	255	662	52	37	56
Alpengasthof-Karneralm Agh, Burg Finstergrün Burg, Füchsl E, Graben W, Hatzenbauer E, Huber E, Karneralm R, Kendlbruck D (960), Krautbauer E, Kühschober Jhth, Lippenbauer E, Madling ZH, Maria Hollenstein Ki, Mislitz R, Möserhütte Jh, Mühlbach ZH, Pirkner E, Ruppenbauer E, Spreitzer E, Steiberl E, Steuberer E, Thilli E, Tschrottershütten E, Wald R, Winkl R, Wurzi E										
Almen: Baierlhütte, Blasialm, Gstoße, Harreralm, Heinererhütte, Hinteralm, Hochalm, Karner am Stein, Klöling, Laineralm, Lippenalm, Mislitzalm, Mühlhauserhütte, Niggalm, Ochsenkaralm, Pirkeckalm, Platschalm, Premhütte, Prodingerkarhütte, Ranneralm, Reiteralm, Ruppen im Waldalm, Ruppenalm, Scheureralm, Steineralm, Stürmitzeralm, Thomerlahütte, Trattneralm, Tschrotters, Urbanalm, Wastlerhütte										
Zählsprengelübersicht:										
	Ramingstein	000	476	349	567	507	1.388	73	44	121

Sankt Andrä im Lungau

505 07		000	239	192	280	244	738	52	14	59
Gerichtsbezirk: Tamsweg Fläche: 1.050,05 ha Katastralgemeinden: St. Andrä 1.050,05 ha Postleitzahlen: Gemeindeamt: 5580 weitere: 5571 Österr. Karte: 157 Höhenklasse: 8 NUTS 3-Code: AT321										
14092	Sankt Andrä im Lungau D 1044 (47°08'55",13°47'33")	000	239	192	280	244	738	52	14	59
Gruber E, Haslach D (1050), Hinterlasa R, Lasa R (1190), Lintsching D (1070), Paßeggen R, Paßegger Gh, Peterbauer E, Polz E, Vorderlasa R, Wölting R										
Almen: Schoberhütte										
Zählsprengelübersicht:										
	St.Andrä im Lungau	000	239	192	280	244	738	52	14	59

Tamsweg

Gemeindenname OKZ Ortschaftsname	ZB ZSP	Gebäude insges.	Geb.mit Haupt- wohnsitz	Wohnun- gen	Haus- halte	Wohn- bevölk.	Neben- wohnsitz- fälle	Ar- beits- stätten	L + F Betr.- stätten
--	-----------	--------------------	-------------------------------	----------------	----------------	------------------	------------------------------	--------------------------	----------------------------

Sankt Margarethen im Lungau

505 08	000	237	190	276	237	771	54	36	52
---------------	------------	------------	------------	------------	------------	------------	-----------	-----------	-----------

Gerichtsbezirk: Tamsweg
 Fläche: 2.447,05 ha
 Katastralgemeinden: St. Margarethen 2.447,05 ha
 Postleitzahl: 5582
 Österr. Karte: 157
 Höhenklasse: 8
 NUTS 3-Code: AT321

14093 Sankt Margarethen im Lungau D 1066 (47°04'50",13°41'43")	000	237	190	276	237	771	54	36	52
---	------------	------------	------------	------------	------------	------------	-----------	-----------	-----------

Aineck ZH, Aineckhütte Jhtt, Aineckstube Gh, Heine-Jagdhütte Jhtt, Karlsberghaus E, Oberbayrdorf R (1040), Pichlern R 1091, Sandrieserhütte We, Schihh.Kösselbacheralm Schih, Schlögelberger Gh, Schlögelberghütte Jhtt, Staig R (1110), Triegen W, Unterbayrdorf R

Almen: Aineckalm, Brantweineralm, Esseralm, Kösselbacheralm, Meisnitzeralm

Zählsprengelübersicht:

St.Margarethen im Lungau	000	237	190	276	237	771	54	36	52
--------------------------	-----	-----	-----	-----	-----	-----	----	----	----

Sankt Michael im Lungau M

505 09	X	993	826	1.303	1.204	3.590	309	188	195
---------------	----------	------------	------------	--------------	--------------	--------------	------------	------------	------------

Gerichtsbezirk: Tamsweg
 Fläche: 6.880,44 ha
 Katastralgemeinden: Höf 309,20 ha, Oberweissburg 3.045,95 ha, St. Martin im Lungau 1.514,91 ha, St. Michael im Lungau 1.362,88 ha, Unterweissburg 647,50 ha
 Postleitzahl: 5582
 Österr. Karte: 156, 157
 Höhenklasse: 8
 NUTS 3-Code: AT321

14094 Höf R (1070)	001	76	64	81	73	255	14	14	19
--------------------	-----	----	----	----	----	-----	----	----	----

Dasl R, Maut E, Sankt Egid R

Almen: Stegerhütte

14095 Oberweißburg D 1071	001	117	98	125	112	393	31	15	42
---------------------------	-----	-----	----	-----	-----	-----	----	----	----

Auschuster W, Fell D, Lanschütz E

Almen: Ablanzerhütte, Bacherhütte, Hansbauerhütte, Hauseralm, Kösslerhütte, Lanschützhütte, Lockerhütte, Müllnerhütte, Schieferhütte, Zalleralm, Zallerhütte

14096 Sankt Martin D 1067	X	185	165	208	199	672	36	29	45
---------------------------	---	-----	-----	-----	-----	-----	----	----	----

	000	148	135	168	164	534	20	17	33
--	-----	-----	-----	-----	-----	-----	----	----	----

	001	37	30	40	35	138	16	12	12
--	-----	----	----	----	----	-----	----	----	----

Augustinkapelle Ki, Feld ZH, Hollerberger E, Litzldorf D, Martiniberg ZH, Peterbauer W, Peterbauernalmstube Agh, Sonndörl W, Stickler W, Stofflerwirt Gh, Wiesenbauer E

Almen: Peterbauerhütte, Sankt Martin-Aineckhütte

14097 Sankt Michael im Lungau M 1075 (47°05'57",13°38'19")	X	533	439	804	743	2.037	205	126	59
---	----------	------------	------------	------------	------------	--------------	------------	------------	-----------

	000	391	323	663	609	1.617	176	101	36
--	-----	-----	-----	-----	-----	-------	-----	-----	----

	001	142	116	141	134	420	29	25	23
--	-----	-----	-----	-----	-----	-----	----	----	----

Tamsweg

Gemeindename OKZ Ortschaftsname	ZB ZSP	Gebäude insges.	Geb.mit Haupt- wohnsitz	Wohnun- gen	Haus- halte	Wohn- bevölk.	Neben- wohnsitz- fälle	Ar- beits- stätten	L + F Betr.- stätten
Auf der Au D, Glashütte Sdlg (1050), Katschberg ZH, Petersbründl Gh, Pfaffenberg R, Sankt Egid R, Stranach R, Wieden R									
Almen: Lerchnerhütte, Obere Pindlalmhütte, Speiereck-Halterhütte									
14098 Unterweißburg D	001	82	60	85	77	233	23	4	30
Feichten R, Glashütte Sdlg, Katschberg ZH, Lattendorf W, Roner E									
Zählsprengelübersicht:									
St.Michael-Zentralraum	000	539	458	831	773	2.151	196	118	69
St.Michael-Umgebung	001	454	368	472	431	1.439	113	70	126

Tamsweg M

505 10	X	1.426	1.237	2.307	2.103	5.936	392	315	257
---------------	----------	--------------	--------------	--------------	--------------	--------------	------------	------------	------------

Gerichtsbezirk: Tamsweg

Fläche: 11.736,24 ha

Katastralgemeinden: Haiden 3.150,62 ha, Keusching 463,56 ha, Lasaberg 1.629,65 ha, Mörtelsdorf 934,22 ha, Sauerfeld 2.680,41 ha, Seethal 1.712,21 ha, Tamsweg 615,91 ha, Wölting 549,66 ha

Postleitzahl: 5580

Österr. Karte: 157, 158

Höhenklasse: 8

NUTS 3-Code: AT321

14099 Haiden ZH	003	71	57	80	69	281	17	2	36
Bacher E, Eberl E, Grabner E, Haas E, Kämpfer E, Krenn E, Ludlalm Gh, Martl E, Ment E, Patzinger E, Prebersee We, Refling R, Traning ZH, Überlinghütte Jhtt, Veit E, Viehberger E, Waltl E, Wenger E									
Almen: Bacherhütte, Blasihütte, Diktenhütte, Eberlhütte, Fritzenhütte bei Mörtelsdorf, Fritzenhütte bei Traning, Gallihütte, Gasthütte, Grabnerhütte, Hiaslerhütte, Hollnhütte, Konradenhütte, Krennhütte, Larahütte, Ludlhütte, Mörtenhütte, Ösnerhütte, Paulnhütte, Planitzerhütte, Preberhalterhütte, Prodingershütte, Stockerhütte, Untere Kämpferhütte, Waltlhütte, Wengerhütte, Wirtshütte									
14100 Keusching ZH	003	16	14	17	16	51	4	1	10
Einöd ZH, Feichtinger E, Kandler E, Roßbacher E, Stapfer E, Tonibauer E, Wastl E									
14101 Lasaberg ZH	003	48	44	57	53	204	3	3	24
Achner E, Annahütte Jhtt, Franzenbauer E, Gensgitsch R, Glanz R, Jakober E, Langer E, Moos R, Neumannhütte Jhtt, Rain Hgr, Reiter E, Trattner E, Trattner b.Gensgitsch E									
Almen: Franzenbauerhütte, Langerhütte, Lasaberger Hütte, Tschellahütten									
14102 Mörtelsdorf Sdlg	002	263	236	295	279	925	26	26	36
Baierhütte Jhtt, Judendorf R, Litzelsdorf D, Mehlhartlau Sdlg, Reiterau R, Reitersäge Sä, Taurachweg Sdlg, Tullnberg Sdlg, Vordertullnberg Sdlg									
14103 Sauerfeld D 1109	003	138	132	164	155	508	13	3	47
Askaleitenhütte Jhtt, Atzmannsdorf R, Burgstall ZH, Diktenbauer E, Edenmört E, Franzlbauer E, Gratz E, Illinger E, Moarhütte Jhtt, Penk ZH, Pöllitz R, Proding R, Schloßberg E, Zechner E									
Almen: Gruberhütte, Sauerfelder Hütte									
14104 Seetal ZH	003	43	35	40	37	132	3	4	23
Albrechtshütte Jhtt, Allgaßner E, In der Stadt W, Klausen Gh, Lampalsäge Sä, Purgger E, Ruine Klauseck Ru, Schwarzenbichl W, Schwarzenbichlkapelle Ki									
Almen: Baierlhütte, Dorfer Hütte, Katzbergerhütte									

Tamsweg

Gemeindenname OKZ Ortschaftsname	ZB ZSP	Gebäude insges.	Geb.mit Haupt- wohnsitz	Wohnun- gen	Haus- halte	Wohn- bevölk.	Neben- wohnsitz- fälle	Ar- beits- stätten	L + F Betr.- stätten
14105 Tamsweg M 1022	X	773	659	1.569	1.422	3.606	313	269	56
(47°07'39",13°48'31")	000	307	236	561	500	1.243	143	186	33
	001	442	403	983	899	2.300	168	81	22
	003	24	20	25	23	63	2	2	1

Otting Sdlg, Proding R, Sankt Leonhard Ki, Schloss Kuenburg Schl

14106 Wölting D	002	74	60	85	72	229	13	7	25
-----------------	-----	----	----	----	----	-----	----	---	----

Flattner E, Lenzenkreuzwegsiedlung Sdlg, Lerchpoint E, Ranner E

Almen: Rannerhütte

Zählsprengelübersicht:

Tamsweg-Zentrum	000	307	236	561	500	1.243	143	186	33
Tamsweg-Zentrum-Umgebung	001	442	403	983	899	2.300	168	81	22
Mörtelsdorf-Wölting	002	337	296	380	351	1.154	39	33	61
Tamsweg-Ost	003	340	302	383	353	1.239	42	15	141

Thomatal

505 11	000	130	94	133	94	341	24	13	41
---------------	------------	------------	-----------	------------	-----------	------------	-----------	-----------	-----------

Gerichtsbezirk: Tamsweg

Fläche: 7.570,73 ha

Katastralgemeinden: Bundschuh 5.118,18 ha, Thomatal 2.452,55 ha

Postleitzahlen: Gemeindeamt: 5591 weitere: 9862

Österr. Karte: 157, 183

Höhenklasse: 8

NUTS 3-Code: AT321

14107 Bundschuh ZH (1250)	000	40	13	39	13	38	7	3	5
---------------------------	-----	----	----	----	----	----	---	---	---

Alpengasthaus Bundschuh Agh, Davidlhütte Schih, Dr.-Josef-Mehrl-Hütte Schh, Fischer E, Forsthaus Jh, Gautsch E, Hiasbaueralm Jhtt, Johns E, Kraxner E, Palzenberger E, Schilcheralm Schih, Schönfeld ZH

Almen: Bruggeralm, Draxlalm, Eßlalm, Fingerlosalm, Grallalm, Grössingalm, Heubachalm, Jochalm, Kandolfalm, Kocherhütte, Mehlhartalm, Morawitzeralm, Obere Grillhoferalm, Obere Pichlbaueralm, Obere Reifensteineralm, Obertonibaueralm, Otthütten, Pfarralm, Rosaninalm, Rueppenalm, Sagmeisteralm, Sameralm, Schmalzeralm, Steffeialm, Suppanalm, Thomanbaueralm, Untere Grillhoferalm, Untere Pichlbaueralm, Untere Reifensteineralm, Untere Seiferalm, Untertonibaueralm, Wirsbergeralm

14108 Thomatal D 1046	000	90	81	94	81	303	17	10	36
(47°04'16",13°45'00")									

Bernhard E, Fegendorf R 1030, Ganslberg ZH, Gruben R (1080), Reitbauer E, Schmalzer E

Almen: Fötschlalm, Gradnerhütte, Neumayeralm, Schafitteralm, Stegeralm, Taferneralm, Wirtsalm

Zählsprengelübersicht:

Thomatal	000	130	94	133	94	341	24	13	41
----------	-----	-----	----	-----	----	-----	----	----	----

Tamsweg

Gemeindenname OKZ Ortschaftsname	ZB ZSP	Gebäude insges.	Geb.mit Haupt- wohnsitz	Wohnun- gen	Haus- halte	Wohn- bevölk.	Neben- wohnsitz- fälle	Ar- beits- stätten	L + F Betr.- stätten
--	-----------	--------------------	-------------------------------	----------------	----------------	------------------	------------------------------	--------------------------	----------------------------

Tweng

505 12	000	127	81	138	126	310	73	78	17
---------------	------------	------------	-----------	------------	------------	------------	-----------	-----------	-----------

Gerichtsbezirk: Tamsweg
 Fläche: 8.654,28 ha
 Katastralgemeinden: Tweng 8.654,28 ha
 Postleitzahlen: Gemeindeamt: 5563 weitere: 5562
 Österr. Karte: 126, 127, 156, 157
 Höhenklasse: 9
 NUTS 3-Code: AT321

14109 Tweng D 1233 (47°11'26",13°36'07")	000	127	81	138	126	310	73	78	17
---	------------	------------	-----------	------------	------------	------------	-----------	-----------	-----------

Achenrainhütte Schih, Annakapelle Ki, Dengen E, Fuchshütte Jhtt, Graggaberhütte Jhtt, Kastenmüller Jh, Kreithütte Jhtt, Lagler E, Legstatthütte Jhtt, Oberrader E, Obertauern R (1730), Piendlhütte Jhtt, Purn E, Resthütte Jh, Schaidberg W, Seefeldner E, Stoffen E, Taurachtal ZH (1200), Vorderwinkel R, Zechnerhütte Jhtt

Almen: Breitlahnalm, Ernsthütte, Fellnerhütte, Gastalm, Graggaberal, Heialmhütte, Hofbauerhütte, Holzeral, Kerschhacklhütte, Laglerhütte, Metzgerhütte, Moseral, Mühlthaleralm, Müllneralm, Obere Ernsthütte, Obere Neuwirtshütte, Obere Scharhütte, Obere Zechneralm, Passeggerhütte, Postalm, Purnalm, Reinalm, Untere Ernsthütte, Untere Neuwirtshütte, Untere Scharhütte, Untere Zechneralm, Wallnerhütte, Wieseneggeralm

Zählsprenkelübersicht:

Tweng	000	127	81	138	126	310	73	78	17
-------	-----	-----	----	-----	-----	-----	----	----	----

Unternberg

505 13	000	261	232	300	287	984	34	42	82
---------------	------------	------------	------------	------------	------------	------------	-----------	-----------	-----------

Gerichtsbezirk: Tamsweg
 Fläche: 1.895,45 ha
 Katastralgemeinden: Unternberg 1.002,28 ha, Voidersdorf 893,17 ha
 Postleitzahl: 5585
 Österr. Karte: 157
 Höhenklasse: 8
 NUTS 3-Code: AT321

02185 Illmitzen Sdlg	000	16	16	18	18	63	1	-	-
14110 Unternberg D 1025 (47°06'55",13°44'33")	000	187	165	222	211	704	25	28	57

Kühbarm E, Neggerndorf D 1019

14111 Voidersdorf R	000	58	51	60	58	217	8	14	25
---------------------	-----	----	----	----	----	-----	---	----	----

Doppelbauer E, Flatschach R, Gappmaier W, Kohlstathütte Jhtt, Moosham R, Ökopharm-Produkt.Betrieb Fbk, Pichl R, Pischelsdorf D 1044, Schloss Moosham Schl

Zählsprenkelübersicht:

Unternberg	000	261	232	300	287	984	34	42	82
------------	-----	-----	-----	-----	-----	-----	----	----	----

Tamsweg

Gemeindenname OKZ Ortschaftsname	ZB ZSP	Gebäude insges.	Geb.mit Haupt- wohnsitz	Wohnun- gen	Haus- halte	Wohn- bevölk.	Neben- wohnsitz- fälle	Ar- beits- stätten	L + F Betr.- stätten
--	-----------	--------------------	-------------------------------	----------------	----------------	------------------	------------------------------	--------------------------	----------------------------

Weißpriach

505 14	000	130	79	132	95	335	29	22	45
---------------	------------	------------	-----------	------------	-----------	------------	-----------	-----------	-----------

Gerichtsbezirk: Tamsweg
 Fläche: 8.020,32 ha
 Katastralgemeinden: Weißpriach 8.020,32 ha
 Postleitzahl: 5571
 Österr. Karte: 126, 127, 157
 Höhenklasse: 8
 NUTS 3-Code: AT321

14112 Weißpriach (47°10'36",13°42'10")	000	130	79	132	95	335	29	22	45
---	------------	------------	-----------	------------	-----------	------------	-----------	-----------	-----------

Abraham E, Am Sand D 1102, Binder E, Diktlerhütte Agh, Faningberg ZH, Faningberghof Gh, Gamsstadl Agh, Granitzlhütte Jhtt, Hinterberg ZH, Hinterweißpriach R 1117, Karneitschenhütte Jhtt, Kirchner E, Obere Ulnhütte Agh, Rupaninhütte Jhtt, Sankt Rupert R, Sauschneiderhütte Agh, Schlickenhütte Jhtt, Schmiedhütte Schih, Schwaig R (1110), Seekreuz Ki, Sonndörfel D (1140)

Almen: Abrahamalm, Dorferhütte, Granierhütte, Greinmeisterhütte, Gurpitschhütte, Hiaslhütte, Karnerhütte, Kirchnerhütte, Kühbarnalm, Moseralm, Nageihütte, Obere Frimmlhütte, Obere Rainhütte, Raderalm, Restalm, Samerhütte, Schitterhütte, Stockeralm, Thomalalm, Untere Rainhütte, Untere Ulnhütte

Zählsprengelübersicht:

Weißpriach	000	130	79	132	95	335	29	22	45
------------	-----	-----	----	-----	----	-----	----	----	----

Zederhaus

505 15	000	361	280	365	340	1.250	27	36	139
---------------	------------	------------	------------	------------	------------	--------------	-----------	-----------	------------

Gerichtsbezirk: Tamsweg
 Fläche: 13.055,21 ha
 Katastralgemeinden: Lamm 2.412,74 ha, Rothenwand 2.743,39 ha, Wald 5.495,04 ha, Zederhaus 2.404,04 ha
 Postleitzahl: 5584
 Österr. Karte: 155, 156
 Höhenklasse: 9
 NUTS 3-Code: AT321

14113 Lamm	000	94	86	105	100	401	6	3	42
------------	-----	----	----	-----	-----	-----	---	---	----

Brettstein ZH (1180), Finstergrube ZH, Gritschbühel ZH, Käfergries R, Krottendof E, Palfner E, Ruden R (1150), Sonnberg ZH (1195), Tafern ZH (1180), Zeiner E

Almen: Gfrereralm, Hauseralm, Lenzlalm, Moosalm, Ochsenalm, Ramspachalm, Steinbaueralm, Waschbergalm, Zeineralm, Znotteralm

14114 Rothenwand	000	76	58	75	66	262	3	7	33
------------------	-----	----	----	----	----	-----	---	---	----

Bruckdorf D (1220), Duller E, Feichtinger E, Gries D (1220), Gritzer E, Hinterhuber E, Hub R, Köhlerhias E, Mitterhuber E, Moser E, Rothenwänder E, Spaunhütte E, Vorderhuber E, Wasserfaller E

Almen: Bartlalm, Blasialm, Christeralm, Dicktlalm, Gratzeralm, Lechneralm, Maureralm, Mühlbachalm, Pfeifenbergeralm, Pleißnitzeralm, Rothenwänderalm, Schieferalm, Wastlalm

14115 Wald ZH	000	32	1	6	1	5	2	3	1
---------------	-----	----	---	---	---	---	---	---	---

Franz-Fischer-Hütte Schh, Gruberkarhütte Jhtt, Hanemann Jh, Höllalpe Jh, Jägerkeusche E, Jakoberalm Schh, Keßler E, Königalm Agh, Schliereralm Agh

Almen: Aigneralm, Esseralm, Glanzeralm, Gruberalm, Gspandlalm, Hasscheralm, Hauseralm, Hinterhuberalm, Hoislalm, Huberalm, Ilgalm, Kößlerhiasalm, Moosalm, Muhreralm, Neuseßwirtalm, Obere Eßlalm, Örgenhiasalm, Prodingeralm, Seppalm, Siegl, Steffler-alm, Stieralm, Trimmingeralm, Untere Eßlalm, Urbanbaueralm, Vorderhuberalm, Waschbergalm, Zauneralm

Tamsweg

Gemeindenname OKZ Ortschaftsname	ZB ZSP	Gebäude insges.	Geb.mit Haupt- wohnsitz	Wohnun- gen	Haus- halte	Wohn- bevölk.	Neben- wohnsitz- fälle	Ar- beits- stätten	L + F Betr.- stätten
14116 Zederhaus D 1205 (47°09'11",13°30'29")	000	159	135	179	173	582	16	23	63
Anger R (1250), Dorf D, Jägerwirt Gh, Kraglau ZH, Marislbach R, Mesner E, Posegg ZH, Zechnerhütte Jh Almen: Bartlalm, Fallthoralm, Grandlalm, Greschlalm, Kleinbergalm, Kocheralalm, Lammhütte, Lenzlalm, Marislalm, Mesneralm, Müllneralm, Reinfrankalm, Wastalalm									
Zählsprengelübersicht:									
Zederhaus	000	361	280	365	340	1.250	27	36	139

Zell am See

Gemeindenname OKZ Ortschaftsname	ZB ZSP	Gebäude insges.	Geb.mit Haupt- wohnsitz	Wohnun- gen	Haus- halte	Wohn- bevölk.	Neben- wohnsitz- fälle	Ar- beits- stätten	L + F Betr.- stätten
--	-----------	--------------------	-------------------------------	----------------	----------------	------------------	------------------------------	--------------------------	----------------------------

Zell am See

506 **23.578 18.226 39.875 31.271 84.124 13.964 5.135 2.918**

Fläche: 264.085,16 ha

Gerichtsbezirke:

Mittersill

506 1 **6.563 5.096 9.554 7.584 22.081 2.189 1.149 893**

Gemeinden: Bramberg am Wildkogel, Hollersbach im Pinzgau, Krimml, Mittersill, Neukirchen am Großvenediger, Niedersill, Stuhlfelden, Uttendorf, Wald im Pinzgau

Fläche: 98.463,32 ha

Saalfelden

506 2 **9.466 7.121 17.256 12.520 33.208 8.405 2.142 1.169**

Gemeinden: Dienten am Hochkönig, Leogang, Lofer, Maishofen, Maria Alm am Steinernen Meer, Saalbach-Hinterglemm, Saalfelden am Steinernen Meer, Sankt Martin bei Lofer, Unken, Viehhofen, Weißbach bei Lofer

Fläche: 87.498,94 ha

Zell am See

506 4 **7.549 6.009 13.065 11.167 28.835 3.370 1.844 856**

Gemeinden: Bruck an der Großglocknerstraße, Fusch an der Großglocknerstraße, Kaprun, Lend, Piesendorf, Rauris, Taxenbach, Zell am See

Fläche: 78.122,90 ha

Bramberg am Wildkogel

506 01 **X 1.068 890 1.538 1.317 3.895 244 161 160**

Gerichtsbezirk: Mittersill

Fläche: 11.718,97 ha

Katastralgemeinden: Bramberg 1.081,02 ha, Habach 5.746,37 ha, Mühlbach 1.143,94 ha, Mühlberg 3.747,64 ha

Postleitzahlen: Gemeindeamt: 5733 weitere: 5731, 5732, 5741

Österr. Karte: 121, 122, 151, 152

Höhenklasse: 7

NUTS 3-Code: AT322

14117 Bicheln D 812 001 84 80 121 111 321 5 4 12

Klamperer R

14118 Bramberg am Wildkogel **000 247 211 412 360 1.031 36 67 17**
(47°16'26",12°20'50")

Birkl E, Bramberg D 819, Weichseldorf R

14119 Dorf 001 89 82 116 103 300 35 10 15

Dorf-Paßthurn D 808, Kronau R

14120 Habach R 000 74 50 90 67 209 14 11 18

Alpenrose Agh, Berghaus Bgw, Einöden W, Enzianhütte Agh, Fazenhütte Jhtt, Grundl Gh, Habachklause Gh, Habachtal ZH, Krapfl E, Smaragdbergwerk Bgw, Steinach R, Thüringer Hütte Schh

Almen: Hinterreintalalm, Mahdlalm, Moaralm, Peitingalm, Vorderreintalalm, Wennseralm, Wildenkaralm

14121 Hohenbramberg ZH 000 37 29 50 40 140 8 7 10

Benkern E, Weyer D, Weyershof W

14122 Leiten R (910) 000 71 58 86 73 239 9 11 15

Erlach R, Walsberg E, Wildkogelhaus Schh

Almen: Walsberg-Grundalm, Walsberg-Hochalm

Zell am See

Gemeindenname OKZ Ortschaftsname	ZB ZSP	Gebäude insges.	Geb.mit Haupt- wohnsitz	Wohnun- gen	Haus- halte	Wohn- bevölk.	Neben- wohnsitz- fälle	Ar- beits- stätten	L + F Betr.- stätten
14145 Dorf (47°22'45",13°00'07") Dienten am Hochkönig D 1077	000	51	38	89	69	158	23	26	3
14146 Schattberg ZH (1080) Bergkendl E, Dacheben R, Grünegg E, Hirscheegg E, Oberfallersberg E, Reichkendl E, Scheibegg E, Schienberg E Almen: Bergnerhütte, Deutingalm, Hochmodereggalm, Lettenalm, Mühllehenalm, Reicheralm, Sommereralm	000	48	37	70	47	135	11	6	12
14147 Schwarzenbach ZH (1050) Ferolisäge Sä, Kendl E, Mitterseiten E, Ottino Agh, Taschelberg E, Wastlbauer E Almen: Klausalm, Klingelbergalm, Königsbergalm, Moaralm, Moosalm, Paußalm	000	16	14	23	19	61	-	2	9
14148 Sonnberg ZH (1180) Dachegg E, Eben E, Keilgütl E, Schnegg E, Sommerbichl E, Zachhof E Almen: Bürglalm, Hirscheeggalm, Huberalm, Lengthalalm, Plaudereggalm, Schoberalm, Stablbergalm, Wastlalm, Zachhofalm	000	126	85	186	111	347	62	20	29
Zählsprengelübersicht: Dienten am Hochkönig	000	286	203	428	278	800	133	58	68

Fusch an der Großglocknerstraße

506 04	000	269	177	312	264	754	72	50	49
Gerichtsbezirk: Zell am See Fläche: 15.806,33 ha Katastralgemeinden: Fusch 15.806,33 ha Postleitzahl: 5672 Österr. Karte: 123, 124, 153, 154 Höhenklasse: 7 NUTS 3-Code: AT322									
14149 Taxenbacher-Fusch ZH (850) Bad Fusch Jh, Brandstät E, Dr.-Franz-Rehrl-Haus Agh, Durcheckhütte Jhtt, Edelweißspitzenhaus Agh, Embachbauer E, Ferleiten W, Foißlhütte Jh, Fusch an der Glocknerstraße D (820), Lukashansl Gh, Perleben Jh, Piffkar Agh, Piffkarhütte Jhtt, Reith E, Schönbichl E, Steg E, Sulzbach E, Trauneralm Gh, Vordergaisstät E, Wald E Almen: Angereralm, Badhausalm, Brandsteinalm, Dietlalm, Embach-Grundalm, Entalalm, Hintersulzbachalm, Höllbachalm, Holzmeisteralm, Kammerer-Grundalm, Kammerer-Hochalm, Linzeralm, Mitteralm, Moarhofalm, Oberstattgutalm, Piff-Hochalm, Piffalm, Riegeralm, Schupfer-Grundalm, Schupfer-Hochalm, Steiningalm, Sulzbach-Hochalm, Sulzbachalm, Walchen-Grundalm, Walchen-Hochalm	000	110	63	117	96	269	18	11	19
14150 Zeller-Fusch ZH (900) (47°13'41",12°49'36") Außerreith E, Bächenanderalm Jhtt, Bärenwirt R, Ferleiten E, Fusch an der Glocknerstraße D 813, Gleiwitzer Hütte Schh, Herrenhaus E, Judendorf W, Kälberetzhütte Jh, Lengfeldhütte Jhtt, Lochalpl Jhtt, Maut E, Rollberg E, Schnabler E, Schwarzenberghütte Schh, Waldalpl E, Wimm W, Wölfler E Almen: Altjudenalm, Hinterjudendorfer Alm, Hirzbachalm, Judenbichlalm, Mühlauer-Hochalm, Reiteralm, Schmalzgruben-Grundalm, Schmalzgruben-Hochalm, Schnableralm, Vögeralm, Walcher-Grundalm, Walcher-Hochalm, Woferalm, Wurzeeggalm	000	159	114	195	168	485	54	39	30
Zählsprengelübersicht: Fusch a.d.Gr.Glocknerstr.	000	269	177	312	264	754	72	50	49

Zell am See

Gemeindenname OKZ Ortschaftsname	ZB ZSP	Gebäude insges.	Geb.mit Haupt- wohnsitz	Wohnun- gen	Haus- halte	Wohn- bevölk.	Neben- wohnsitz- fälle	Ar- beits- stätten	L + F Betr.- stätten
Hollersbach im Pinzgau									
506 05	000	334	288	458	418	1.159	57	60	57
Gerichtsbezirk: Mittersill Fläche: 7.688,98 ha Katastralgemeinden: Hollersbach 7.210,83 ha, Jochberg 478,15 ha Postleitzahlen: Gemeindeamt: 5731 weitere: 5730, 5732 Österr. Karte: 122, 152 Höhenklasse: 7 NUTS 3-Code: AT322									
14151	Arndorf E	000	1	-	1	-	-	-	-
	Steinriesen E								
14152	Grubing R (820)	000	45	40	65	61	185	2	4
	Memwegen E, Peilberg E								
14153	Hollersbach im Pinzgau (47°16'32",12°25'12")	000	90	70	125	112	300	22	31
	Edelweiß Agh, Fürther Hütte Schh, Hollersbach D 806, Hollersbachtal ZH, Senningerbräualm Agh, Vitlenen E Almen: Achselalm, Dorferwirtsalm, Hinterflecktruhealm, Lach-Grundalm, Lach-Hochalm, Lahneralm, Leitneralm, Marchleckalm, Ofneralm, Ottacher-Grundalm, Ottacher-Hochalm, Roßalm, Roßgrubalm, Sauersteinalm, Scharrer Grundalm, Scharrer Hochalm, Scharrn-Grundalm, Scharrn-Hochalm, Schuhbichlalm, Senninger-Karalm, Vorderofnerhütte, Weißeneckalm, Wirtsalm								
14154	Jochberg ZH (1020)	000	38	29	41	33	117	14	5
	Alpschwend E, Krammern E, Lahn E, Oberholzlehen E, Seetal E								
14155	Lämmerbichl ZH	000	13	12	16	15	40	-	1
	Speckerhaid E, Torlehen E								
14156	Reitlehen D (810)	000	143	134	207	194	504	19	17
	Berghof Gh, Hintermühleben E, Rieperlehen E, Schattberg ZH (980), Vordermühleben E								
14157	Rettenbach ZH	000	4	3	3	3	13	-	2
	Schuhbichl E								
Zählsprengelübersicht:									
	Hollersbach im Pinzgau	000	334	288	458	418	1.159	57	60
<hr/>									
Kaprun									
506 06	X	752	594	1.492	1.263	2.903	769	265	39
Gerichtsbezirk: Zell am See Fläche: 10.050,32 ha Katastralgemeinden: Kaprun 10.050,32 ha Postleitzahl: 5710 Österr. Karte: 123, 153 Höhenklasse: 6 NUTS 3-Code: AT322									
14158	Kaprun D 786 (47°16'23",12°45'21")	X	752	594	1.492	1.263	2.903	769	265
		000	266	215	574	544	1.187	173	122
		001	254	174	253	223	619	115	70

Zell am See

Gemeindenname OKZ Ortschaftsname	ZB ZSP	Gebäude insges.	Geb.mit Haupt- wohnsitz	Wohnun- gen	Haus- halte	Wohn- bevölk.	Neben- wohnsitz- fälle	Ar- beits- stätten	L + F Betr.- stätten
	002	232	205	665	496	1.097	481	73	14

Alpincenter Kaprun Agh, Bundesskiakademie Kitzsteinhorn Schh, Eßreidörfel W, Falkenbachhütte Jh, Gassen E, Gletscherbahnen Kaprun ZH, Glocknerblick Agh, Guggen W, Hauserdörfel W, Heidnische Kirche Agh, Heinrich-Schwaiger-Haus Schh, Hintertal ZH, Hinterwald E, Kaprun-Werksiedlung Sdlg, Kapruner Törl Jh, Kesselfall-Alpenhaus Agh, Kitzsteinhorn ZH, Krapfhütte Jh, Krefelder Hütte Schh, Künstleralm Gh, Limbergssperre Krwk, Maiskogel ZH, Mayereinöden E, Mittelstation-Breitriesenalm Sb, Mooserboden ZH, Moossiedlung Sdlg, Pichldörfel Sdlg, Salzburger Hütte Schh, Schaufelberg ZH, Winklerdörfel Sdlg, Wüstelau Gh

Almen: Ebmatenalm, Eder Grundalm, Eder Hochalm, Hauserbaueralm, Häuslalm, Steinerbaueralm, Weißsteinalm

Zählsprengelübersicht:

Kaprun-Zentrum	000	266	215	574	544	1.187	173	122	8
Kaprun-Umgebung	001	254	174	253	223	619	115	70	17
Kaprun-Zentrum-Umgebung	002	232	205	665	496	1.097	481	73	14

Krimml

506 07	000	395	233	674	302	886	467	92	66
---------------	------------	------------	------------	------------	------------	------------	------------	-----------	-----------

Gerichtsbezirk: Mittersill
 Fläche: 16.920,82 ha
 Katastralgemeinden: Krimml 16.920,82 ha
 Postleitzahl: 5743
 Österr. Karte: 150, 151
 Höhenklasse: 8
 NUTS 3-Code: AT322

14159	Hochkrimml We	000	127	14	340	17	29	391	15	-
	Duxeralm Gh, Filzstein Gh, Gerlosplatte Hot									

14160	Oberkrimml R (47°13'11",12°10'13")	000	183	148	237	200	581	63	62	46
--------------	---	------------	------------	------------	------------	------------	------------	-----------	-----------	-----------

Achseljagdhütte Jhtt, Astenjagdhütte Jhtt, Finkau Agh, Hochleger E, Holztratte R, Krimml D 1067, Krimmler Achental ZH, Krimmler Tauernhaus Agh, Maut E, Richterhütte Schh, Schönangerl Agh, Schönmoosalm Agh, Seekarhütte Jh, Warnsdorfer Hütte Schh, Weißkarhütte (im Wildgerlostal) Jhtt, Weißkarhütte(im Krimmler Achental) Jhtt, Wildgerlostal ZH, Zittauer Hütte Schh

Almen: Albl, Anken Hochalm, Außerkeesalm, Außerschachenalm, Außerunlaßalm, Bärschlagalm, Blitzenbichlalm, Bräueralm, Foißgemäueralm, Handl Hochalm, Handlalm, Hintereggalm, Hinterplattenalm, Hochbrandalm, Hoferalm, Hölzlöhneralm, Humbachalm, Innerkeesalm, Innerschachenalm, Innerunlaßalm, Jaidbachalm, Kessleralm, Lechneralm, Mitterbrandalm, Mörtlalm, Mühleggalm, Rainbachalm, Samalm, Schönmoos-Hochalm, Schütthofalm, Söllalm, Sommerlehenalm, Tischleralm, Trisslalm, Weiglalm, Weiglalmahdalm, Wildkar-Hochalm, Windbachalm

14161	Unterkrimml D (1000)	000	85	71	97	85	276	13	15	20
	Edenlehen E, Holztratte R, Nothdorf Sdlg, Obersöllhof E, Untersöllhof E, Zangger E									

Zählsprengelübersicht:

Krimml	000	395	233	674	302	886	467	92	66
--------	-----	-----	-----	-----	-----	-----	-----	----	----

Zell am See

Gemeindenname OKZ Ortschaftsname	ZB ZSP	Gebäude insges.	Geb.mit Haupt- wohnsitz	Wohnun- gen	Haus- halte	Wohn- bevölk.	Neben- wohnsitz- fälle	Ar- beits- stätten	L + F Betr.- stätten
---------------------------------------	-----------	--------------------	-------------------------------	----------------	----------------	------------------	------------------------------	--------------------------	----------------------------

Lend

506 08	X	400	311	704	636	1.604	43	78	73
---------------	----------	------------	------------	------------	------------	--------------	-----------	-----------	-----------

Gerichtsbezirk: Zell am See
 Fläche: 2.939,72 ha
 Katastralgemeinden: Embach 2.828,38 ha, Lend 111,34 ha
 Postleitzahl: 5651
 Österr. Karte: 124, 154
 Höhenklasse: 6
 NUTS 3-Code: AT322

14162	Berg ZH (1000)	001	58	48	65	56	159	9	1	11
	Bergnerdörfel R, Lehen W									
14163	Embach D 1017	001	88	69	109	100	285	7	30	12
	Pilzegg E, Salaterbauer E, Winkl R									
	Almen: Kapelleralm									
14164	Heuberg ZH (750)	001	35	28	41	37	96	1	4	15
	Auwirt R, Mohr W									
14165	Lend D 663	000	142	113	405	374	863	19	40	13
	(47°17'54", 13°03'12")									
	Bruderau R, Gigerach R, Hirschfurth R									
14166	Teufenbach ZH	001	17	7	12	9	24	-	-	5
	Drei-Waller-Kapelle Ki, Höhenwart W, Nöckler E									
	Almen: Hinterwinkelstoff-Hochalm, Kögeralm, Maschlalm, Sachsalm, Schattseitehenalm, Stoffalm, Tischleralm									
14167	Urbar ZH (970)	001	27	25	37	35	98	6	-	8
	Haid W, Stoffdörfel W									
14168	Winkl ZH	001	33	21	35	25	79	1	3	9
	Agersäge Sä, Edt R, Elendfeld We, Embachrain R, Maria Elend Gh, Oberhofalm We, Steinerdörfel W									

Zählsprengelübersicht:

Lend	000	142	113	405	374	863	19	40	13
Lend-Umgebung	001	258	198	299	262	741	24	38	60

Leogang

506 09	X	990	775	1.388	1.062	3.035	376	152	168
---------------	----------	------------	------------	--------------	--------------	--------------	------------	------------	------------

Gerichtsbezirk: Saalfelden
 Fläche: 9.026,84 ha
 Katastralgemeinden: Ecking 853,28 ha, Grießen 2.130,74 ha, Leogang 655,88 ha, Pirzbichl 2.127,49 ha, Schwarzleo 2.108,01 ha, Sonnberg 1.151,44 ha
 Postleitzahl: 5771
 Österr. Karte: 123
 Höhenklasse: 7
 NUTS 3-Code: AT322

14169	Berg ZH	001	19	11	23	16	49	2	-	8
	Adam E, Eder W, Maurer E, Maurerkopfachütte Jhtt									

Zell am See

Gemeindenname OKZ	Ortschaftsname	ZB ZSP	Gebäude insges.	Geb.mit Haupt- wohnsitz	Wohnun- gen	Haus- halte	Wohn- bevölk.	Neben- wohnsitz- fälle	Ar- beits- stätten	L + F Betr.- stätten
	Almen: Ederalm, Gotthardalm, Hirscherwaldalm, Maureralm, Reiteralm									
14170	Ecking D (740) Loibering W	000	50	47	65	56	176	13	2	12
14171	Grießen ZH Grießner Sonnseite W, Pucher E, Spielbachhütte Jhtt	001	34	21	37	25	79	14	4	11
	Almen: Grießner Almen, Grießner Schafalm, Hartlalphütte, Kugleralpe, Martlhütte, Michlbauerhütte, Tödlingalm									
14172	Hirnreit ZH (800) Hainz W, Ofenlehen R, Ried W, Stadlbauersiedlung Sdlg	000	125	103	175	143	426	18	23	13
	Almen: Brunnaualm, Durchenalm, Ederalm, Franzlalm, Hainzalm, Sinnlehenalm									
14173	Hütten D 846 Burgstein E, Forsthofalm Gh	001	48	36	77	53	152	17	12	6
14174	Leogang D 788 (47°26'24", 12°45'53") Obergrund E	000	120	96	172	146	389	31	43	13
14175	Madreit ZH Hörl E, Klammbachstube Jhtt, Permannsegg E, Scheideckhütte Jhtt, Wimbach R Almen: Durchenalm	000	24	21	39	26	91	5	3	9
14176	Otting R	000	11	10	16	12	37	1	1	9
14177	Pirzbichl ZH Asitzhütte Schih, Grundner Holzstube Jhtt, Hammersbichl E, Lederstall E, Sappenmais E, Sommerau E, Streckau Gh Almen: Bachfußalm, Embachalm, Matzalm	000	26	18	31	21	67	-	4	11
14178	Rain R 847 Embach E, Finsterbachhütte Jhtt, Krallerhof Hot, Stocking E Almen: Kühbichlalm	001	103	69	153	93	229	124	16	17
14179	Rosental D (780)	000	62	52	108	92	241	8	7	7
14180	Schwarzleo ZH Bärentalhütte Jhtt, Jägermeisterhütte Jhtt, Lehenbrand E, Mardeckhütte Jhtt, Pucherhäusl E, Rastboden E, Stöcklalm Agh Almen: Abergalm, Adamalm, Alpbachalm, Brandstattalm, Hauserpeteralm, Hundalm, Inschlagalm, Krüneck, Lindlalm, Oberhofalm, Rotwandalm, Scheltaualm, Schmöllnalm, Spielbergalmen, Thomanalm, Tödlingalmhütte, Vorderriedalm, Wimbachalm	001	30	9	20	15	50	6	3	4
14181	Sinning D (790) Aignerweber E	000	54	52	77	64	198	5	2	12
14182	Sonnberg ZH (840) Badhaussiedlung Sdlg, Priesteregg W, Reiter E, Riedl W Almen: Hasleben, Priestereggalm, Reiteralm, Riedlalm	001	185	149	259	194	559	95	20	23
14183	Sonnrain Sdlg (790)	000	55	46	89	65	170	21	10	-

Zell am See

Gemeindenname OKZ Ortschaftsname	ZB ZSP	Gebäude insges.	Geb.mit Haupt- wohnsitz	Wohnun- gen	Haus- halte	Wohn- bevölk.	Neben- wohnsitz- fälle	Ar- beits- stätten	L + F Betr.- stätten
14184 Ullach ZH Gunzenreit E, Mitterbrand W Almen: Kurzeckhütte, Lettlkaserhütte, Stoffenalm	000	44	35	47	41	122	16	2	13
Zählsprengelübersicht:									
Leogang-Ost	000	571	480	819	666	1.917	118	97	99
Leogang-West	001	419	295	569	396	1.118	258	55	69

Lofer M

506 10 000 649 474 821 713 1.943 158 148 102

Gerichtsbezirk: Saalfelden

Fläche: 5.562,81 ha

Katastralgemeinden: Au 1.766,87 ha, Hallenstein 1.115,29 ha, Lofer 1.938,03 ha, Scheffsnoth 742,62 ha

Postleitzahl: 5090

Österr. Karte: 92

Höhenklasse: 6

NUTS 3-Code: AT322

14185 Au R (610) Antonikapelle Ki, Lenzen E Almen: Auerweißbachalm, Jochingalm	000	61	42	61	52	178	15	3	14
14186 Faistau D Loderbichl ZH Almen: Klausmaisalm, Nachbaralm, Postalm, Wastlalm	000	21	12	18	16	63	6	2	3
14187 Hallenstein R Brentner W, Haus Gertraud in der Sonne Agh, Krepperbauer E, Maurach R, Prechler E, Soderbauer E, Würmbach R Almen: Astenalm, Bimalm, Hallensteinalm, Soder-Vokenalm, Thäller-Götzalm	000	51	38	52	50	137	12	10	11
14188 Lofer M 626 (47°35'01",12°41'41") Haus Schönblick Agh, Rauchenberg Sdlg, Schmidt-Zabierow-Hütte Schh Almen: Braugföllalm, Loferer Alm	000	376	274	530	455	1.129	99	122	49
14189 Mayrberg ZH Daxstein Jhtt, Hagengut E, Hochgscheid Jhtt Almen: Pointalm	000	16	9	14	12	37	4	1	7
14190 Scheffsnoth R (630) Bairau R, Eberl R, Hausstaller R, Knappenstadl Agh, Zass R Almen: Kematsteinalm, Scheffsnother Alm	000	124	99	146	128	399	22	10	18

Zählsprengelübersicht:

Lofer 000 649 474 821 713 1.943 158 148 102

Zell am See

Gemeindename OKZ Ortschaftsname	ZB ZSP	Gebäude insges.	Geb.mit Haupt- wohnsitz	Wohnun- gen	Haus- halte	Wohn- bevölk.	Neben- wohnsitz- fälle	Ar- beits- stätten	L + F Betr.- stätten
---------------------------------------	-----------	--------------------	-------------------------------	----------------	----------------	------------------	------------------------------	--------------------------	----------------------------

Maishofen

506	11	X	752	647	1.374	1.122	3.026	681	164	85
------------	-----------	----------	------------	------------	--------------	--------------	--------------	------------	------------	-----------

Gerichtsbezirk: Saalfelden

Fläche: 2.954,17 ha

Katastralgemeinden: Atzing 947,90 ha, Maishofen 1.067,77 ha, Mitterhofen 938,50 ha

Postleitzahlen: Gemeindeamt: 5751 weitere: 5700

Österr. Karte: 123, 124

Höhenklasse: 6

NUTS 3-Code: AT322

14191	Atzing R (760)	X	153	128	270	248	648	35	56	24
			000	17	14	86	81	173	5	14
			001	136	114	184	167	475	30	42

Buchach E, Gadenstädt E, Hinterer Forsthof E, Lehen E, Oberreit R 770, Prielau R, Schloss Saalhof Schl, Stablberg E, Unterreit R, Vorderer Forsthof E, Vorderglemm ZH

Almen: Gadenstättaalm, Lindlalm, Wankrautalm

14192	Maishofen D 768	X	311	267	731	543	1.434	576	58	31
	(47°21'44",12°48'26")		000	140	116	316	296	770	62	44
			001	171	151	415	247	664	514	14

Badhausfeld Sdlg (760), Dechantshofen ZH, Kammeregge E, Mayerhofen R (760), Oberhaus E, Point R, Schloss Kammer Schl, Schloss Prielau Schl, Steinberg W, Wiesenlehen Sdlg, Windischlehen E, Zenzfeld Sdlg

Almen: Ammereralm, Hanneshofalm, Kammereggalalm, Oberhausalm, Reiteralm, Schremsbergalm, Unterdilling-Grundalm

14193	Mitterhofen D	X	288	252	373	331	944	70	50	30
			000	89	75	111	98	267	22	14
			001	199	177	262	233	677	48	36

Bergern R, Engelriesen E, Gamsbichl E, Großöd E, Haid ZH, Kirchham D 764, Lacken E, Lahntal R (790), Neunbrunnen R, Oitenbachsiedlung Sdlg, Pfeifferbichl E, Schönhof E

Almen: Gstallneralm, Weberalm

Zählsprengelübersicht:

Maishofen-Zentralraum	000	246	205	513	475	1.210	89	72	18
Maishofen-Umgebung	001	506	442	861	647	1.816	592	92	67

Maria Alm am Steinernen Meer

506	12	000	921	506	1.747	772	2.143	2.034	189	99
------------	-----------	------------	------------	------------	--------------	------------	--------------	--------------	------------	-----------

Gerichtsbezirk: Saalfelden

Fläche: 12.540,83 ha

Katastralgemeinden: Aberg 3.928,49 ha, Alm 817,74 ha, Hinterthal 4.265,17 ha, Winkl 3.529,43 ha

Postleitzahl: 5761

Österr. Karte: 124

Höhenklasse: 7

NUTS 3-Code: AT322

14194	Aberg ZH	000	48	23	36	30	85	19	16	9
-------	----------	-----	----	----	----	----	----	----	----	---

Bärmooshütte Agh, Christernreit Gh, Kröll E, Kronreithütte Jh, Tischlerhütte Jhtt, Wastlalm Gh

Almen: Abergalm, Eberlalm, Griesbachalm, Grünkaralm, Hatzalm, Kröllalm, Lengmaisalm, Lohningalm, Schranbachalm

Zell am See

Gemeindename OKZ Ortschaftsname	ZB ZSP	Gebäude insges.	Geb.mit Haupt- wohnsitz	Wohnun- gen	Haus- halte	Wohn- bevölk.	Neben- wohnsitz- fälle	Ar- beits- stätten	L + F Betr.- stätten
14195 Alm (47°24'28",12°54'24")	000	187	155	454	323	821	249	93	16
Maria Alm am Steinernen Meer D 802									
14196 Bachwinkl ZH	000	105	22	254	27	62	450	11	4
Bockleiten We, Bundessportschule Hintermoos Fhei, Handlerhof Gh, Mühllehen E, Schreineralm Agh, Thoraualm Agh									
Almen: Brandleitenalm, Eggeralm, Feichtenalm, Fritzenwankalm, Germal, Maierlhütte, Mooshamalm, Neualm, Neuhausalm, Pfefferalm, Sameralm, Schranbachalm, Siederlehen, Teureralm, Viehleitalm									
14197 Enterwinkl ZH (900)	000	53	40	53	45	168	28	3	7
Almen: Großjufenalm, Primbachalm									
14198 Griesbachwinkl R (810)	000	65	52	80	70	182	42	13	12
Kronreit Gh, Liebmann E, Riemannhaus Schh, Schantaihütte Jhtt, Tennhütte Jhtt									
14199 Hinterthal D 1016	000	208	71	511	101	267	876	26	12
Bertgenhütte Schh, Egger E, Entach E, Fuchsalm Jh, Pirnbach E, Posch E, Reiter E									
Almen: Enzenalm, Mußbachalm, Pirnbachalm, Poschalm, Reiteralm									
14200 Krallerwinkl R	000	32	24	29	27	89	3	4	6
Freithofalm Jhtt, Kasereggkapelle Ki, Kraller E									
Almen: Kralleralm, Lechneralm									
14201 Schattberg ZH (900)	000	77	50	75	67	218	15	13	13
Bachleit E, Briefler E, Erdstadl E, Hangleiten E, Hinterjetzbach E, Hinterjetzbachhütte Jhtt, Hinterreit Gh, Unterberg W, Unterstegen E									
Almen: Bachleitalm, Fleischbankalm, Jetzbachalm, Oberstegalm, Vorderjetzbachalm									
17426 Schloßberg Sdlg	000	39	21	143	26	66	247	2	-
14202 Sonnberg ZH (1030)	000	107	48	112	56	185	105	8	20
Kröll E, Loibl E, Natrun Gh, Pallegg E, Sonnhof Fhei, Stöckl E, Thorau E, Wachtjufen Agh									
Zählsprengelübersicht:									
Maria Alm am Stein.Meer	000	921	506	1.747	772	2.143	2.034	189	99

Mittersill M

506 13 **X** **1.388** **1.141** **2.168** **1.958** **5.584** **328** **332** **164**

Gerichtsbezirk: Mittersill

Fläche: 13.202,96 ha

Katastralgemeinden: Felben 556,72 ha, Felberthal 8.052,01 ha, Mittersill Markt 138,09 ha, Mittersill Schloß 1.037,82 ha,

Paßthurn 1.823,35 ha, Schattberg 1.140,06 ha, Spielbichl 454,91 ha

Postleitzahlen: Gemeindeamt: 5730 weitere: 5731

Österr. Karte: 122, 152

Höhenklasse: 6

NUTS 3-Code: AT322

14203 Arndorf E	003	3	1	2	1	2	2	-	-
14204 Burk D (803)	X	163	146	377	356	1.004	48	36	11
	001	2	2	2	2	8	-	-	1
	002	149	137	361	345	972	48	36	6

Zell am See

Gemeindename OKZ	Ortschaftsname	ZB ZSP	Gebäude insges.	Geb.mit Haupt- wohnsitz	Wohnun- gen	Haus- halte	Wohn- bevölk.	Neben- wohnsitz- fälle	Ar- beits- stätten	L + F Betr.- stätten
		003	12	7	14	9	24	-	-	4
	Brand E, Burk-Zerstreute Häuser ZH, Hackstein E, Kranz E, Viehlehen E									
	Almen: Brandneralm, Brunnalm, Hochreitalm, Lehralm, Liendlalm, Rosswegalm									
14205	Felben D 787	X	149	131	259	243	734	27	14	10
		000	1	1	1	1	3	-	-	-
		001	148	130	258	242	731	27	14	10
14206	Feldstein ZH	X	25	20	32	25	74	1	2	10
		001	1	1	1	1	3	-	1	-
		003	24	19	31	24	71	1	1	10
	Guggenbichl R									
14207	Jochberg ZH	003	13	8	10	11	21	1	5	2
	Breitmoos Agh, Resterhöhe Agh									
	Almen: Alpschwendalm, Moseralm									
14208	Jochbergthurn ZH	003	22	21	28	26	83	2	2	10
	Haidlern E, Moosen E, Umerstall W									
14209	Klausen D (800)	001	76	66	141	125	313	22	15	3
14210	Lämmerbichl ZH	003	9	8	9	10	31	1	1	5
	Sonnberghof Gh									
14211	Loferstein ZH	003	15	12	21	18	63	2	-	10
	Bach E, Harland E, Rapfjagdhütte Jhtt									
14212	Mayrhofen ZH	003	20	16	24	20	64	2	1	8
	Hochrainreith E, Klucken E, Pflüglern E, Widholz E									
	Almen: Brentlingalm, Hörgeralm									
14213	Mittersill M 790	X	479	397	812	715	1.900	128	196	14
	(47°16'50",12°29'00")	000	250	197	444	374	950	81	145	10
		001	179	160	283	263	730	39	27	2
		002	50	40	85	78	220	8	24	2
14214	Oberfelben ZH	003	57	34	54	44	157	8	9	14
	Gamsblick Gh, Gugg W, Guggenastl Jhtt, Haidbach Gh, Rain E, Sankt Pöltner Hütte Schh, Tauernhaus Spital E, Wolframwerk Bgw									
	Almen: Archenalm, Bamerasthütte, Haidbach-Grundalm, Haidbach-Hochalm, Hiasenastl, Hinterseealm, Jennerhäusl, Karrieglalm, Meilingeralm, Pembachalm, Reiteralm, Schößwendalm, Schösswendbruckalm, Tanzlehenalm, Wasserfallalm									
14215	Paßthurn ZH	003	45	31	42	37	100	12	12	9
	Hinteregg E, Mühlbauer E, Vorderegg E									
	Almen: Haidlernalm, Schellenbergalm									
14216	Rettenbach Sdlg	X	101	86	120	110	313	13	18	10
		002	19	18	28	27	65	4	-	1
		003	82	68	92	83	248	9	18	9
	Schloss Einödberg E									
14217	Schattberg ZH	X	23	21	31	29	88	9	1	8
		001	2	2	4	3	10	1	-	-

Zell am See

Gemeindename OKZ Ortschaftsname	ZB ZSP	Gebäude insges.	Geb.mit Haupt- wohnsitz	Wohnun- gen	Haus- halte	Wohn- bevölk.	Neben- wohnsitz- fälle	Ar- beits- stätten	L + F Betr.- stätten	
	002	6	5	9	7	21	5	-	-	
	003	15	14	18	19	57	3	1	8	
Blumberg E, Einbrennhützl Jhnt, Litzlhof R, Mong Gh, Reith E, Wag E										
Almen: Hinterlachalm, Pölsneralm, Vorderlachalm										
14218	Spielbichl ZH	003	37	30	43	38	137	19	3	9
Schachen E										
14219	Thalbach D (950)	X	86	80	112	106	353	29	10	15
		002	58	54	73	69	234	22	10	8
		003	28	26	39	37	119	7	-	7
14220	Untergehen ZH	003	41	11	21	15	62	-	4	7
Amerseehütte Schh, Amerthal E, Bam E, Großbruck E, Maut E, Schiederhof E, Taimeralm Gh										
Almen: Bräu-Hochalm, Bräuaste, Ehrenfeuchtenalm, Erlbachalm, Glanzalm, Oberehrenfeuchten, Ödalm, Ödalhütte, Santen-Grundalm, Santen-Hochalm, Schachernalm, Taxeralm, Unterehrenfeuchten, Vorderalm, Wager Alm										
14221	Weißenstein R	003	24	22	30	29	85	2	3	9
Bam E, Filzbach E										
Zählsprengelübersicht:										
	Mittersill-Zentrum	000	251	198	445	375	953	81	145	10
	Zentrum-Umgebung-Süd	001	408	361	689	636	1.795	89	57	16
	Zentrum-Umgebung-Nord	002	282	254	556	526	1.512	87	70	17
	Mittersill-Umgebung	003	447	328	478	421	1.324	71	60	121

Neukirchen am Großvenediger M

506 14 X 815 645 954 893 2.616 287 165 99

Gerichtsbezirk: Mittersill

Fläche: 16.586,48 ha

Katastralgemeinden: Neukirchen 1.412,80 ha, Rosenthal 1.853,53 ha, Sulzau 13.320,15 ha

Postleitzahl: 5741

Österr. Karte: 121, 151, 152

Höhenklasse: 7

NUTS 3-Code: AT322

14222 Mitterhohenbramberg R 001 28 23 23 23 80 10 3 15

Ganser E, Paggen E, Peham E, Vorstadl E

14223 Neukirchen am 000 439 365 593 570 1.609 126 120 26
Großvenediger M 858
(47°15'16", 12°15'41")

Bergerjagdhütte Jhnt, Gensbichl E, Hohenneukirchen R, Neudau R, Stockenbaum Gh, Tischler E, Wildkogelhaus
 Bergstation Gh

Almen: Bergeralm, Vorstadlalm

14224 Rosental ZH (865) 001 227 179 230 202 613 78 23 35

Bärbrunnjagdhütte Jhnt, Baxrain E, Brandl E, Buasen Gh, Feuchtwaldjagdhütte Jhnt, Grub E, Hieburg E, Hochgugg
 E, Rechtegg Gh, Rohr E, Seerain E, Steineralm Schih, Taubenstein E, Taubensteinkapelle Ki, Venedigersiedlung
 Sdlg (880)

Almen: Montlangeralm, Sonntag-Grundalm, Sonntag-Hochalm, Steiner-Hinteralm, Unterburg-Hochalm,
 Unterburgalm

Zell am See

Gemeindenname OKZ Ortschaftsname	ZB ZSP	Gebäude insges.	Geb.mit Haupt- wohnsitz	Wohnun- gen	Haus- halte	Wohn- bevölk.	Neben- wohnsitz- fälle	Ar- beits- stätten	L + F Betr.- stätten
14225 Sulzau ZH (855)	001	121	78	108	98	314	73	19	23
<p>Aschamalm im Untersulzbachtal Jhtt, Bärngarten E, Berndlalm Agh, Brandegghütte Jhtt, Einöd E, Hofrat-Keller-Hütte E, Hollis E, Kohlhäusl E, Kürsingerhütte Schh, Ober-Ascham E, Ober-Scheffau E, Obersulzbachhütte Schh, Obersulzbachtal ZH, Polln-Tratten E, Postalm Agh, Premisbauer E, Ruine Friedburg Ru, Schiedhof Gh, Schwabreit E, Siggen Gh, Stockeralm Agh, Tratten E, Unter-Scheffau E, Untersulzbachtal E, Wiesegghütte Jhtt</p> <p>Almen: Abichlalm, Aschamalm im Obersulzbachtal, Berndl-Hochalm, Finkalm, Foißenalm, Kampriesenalm, Poschalm, Seebachalm, Wildalm</p>									

Zählsprengelübersicht:

Neukirchen	000	439	365	593	570	1.609	126	120	26
Neukirchen-Umgebung	001	376	280	361	323	1.007	161	45	73

Niedersill

506 15	X	749	623	928	821	2.413	305	81	75
---------------	----------	------------	------------	------------	------------	--------------	------------	-----------	-----------

Gerichtsbezirk: Mittersill

Fläche: 5.650,02 ha

Katastralgemeinden: Jesdorf 2.541,25 ha, Lengdorf 1.583,87 ha, Niedersill 1.524,90 ha

Postleitzahl: 5722

Österr. Karte: 123, 153

Höhenklasse: 6

NUTS 3-Code: AT322

14226 Aisdorf D	001	22	20	23	22	66	9	1	7
<p>Fallensreit E</p> <p>Almen: Asthütte, Einödalm, Kremersberg-Grundalm, Neuschmiedalm, Samer-Grundalm, Samer-Hochalm, Stöckl-Grundalm, Stöckl-Hochalm, Ugglalm</p>									
14227 Ematen ZH	001	24	23	31	31	99	5	4	8
<p>Einöden Sdlg, Gitschen E</p> <p>Almen: Gitschalm, Katzsteinalm</p>									
14228 Gaisbichl ZH (960)	001	94	49	102	56	173	123	5	14
<p>Feriensiedlung Gaisbichl We, Hochprack ZH, Mittereck E</p> <p>Almen: Bachrainalm, Hochsonnberghütte</p>									
14229 Jesdorf D (770)	X	126	115	147	141	443	14	8	22
	000	92	86	102	102	327	7	6	15
	001	34	29	45	39	116	7	2	7
<p>Biancahütte Jhtt, Burgeck E, Mühlbach D, Oberwies E, Schattberg ZH, Schröck E, Winklmann E</p> <p>Almen: Birg Grundalm, Birg Hochalm, Grünalm, Hackl Grundalm, Hackl Hochalm, Lakaralm, Mooslehen Grundalm, Polz Grundalm, Polz Judenalm, Schauberg Grundalm, Schauberg Mitteralm, Schaubergalm, Seppinger Grundalm, Seppinger Mitteralm</p>									
14230 Lengdorf D (780)	001	116	106	140	138	409	8	11	13
<p>Hacklberg E</p>									
14231 Niedersill D 769 (47°16'54",12°38'57")	X	203	168	286	239	682	126	35	7
	000	200	166	283	236	669	126	33	5
	001	3	2	3	3	13	-	2	2
<p>Bichl D, Dachslehen E</p>									

Zell am See

Gemeindename OKZ Ortschaftsname	ZB ZSP	Gebäude insges.	Geb.mit Haupt- wohnsitz	Wohnun- gen	Haus- halte	Wohn- bevölk.	Neben- wohnsitz- fälle	Ar- beits- stätten	L + F Betr.- stätten	
Rauris M										
506 17	X	876	706	1.128	1.012	3.107	19	161	216	
Gerichtsbezirk: Zell am See Fläche: 25.310,97 ha Katastralgemeinden: Bucheben 10.449,84 ha, Rauris 1.794,30 ha, Seidlwinkl 7.876,69 ha, Unterland 2.067,73 ha, Vorstandrevier 2.177,14 ha, Wörtherberg 945,27 ha Postleitzahl: 5661 Österr. Karte: 124, 153, 154 Höhenklasse: 7 NUTS 3-Code: AT322										
14237	Bucheben ZH (1140)	001	83	43	80	54	195	4	12	30
Ammererhof Agh, Antrogbauer E, Astenschmiede We, Bodenhaus Agh, Buchebenwirt Agh, Christlhaus Jh, Erlehen E, Frohnwirt Agh, Gatterlehen E, Kalchkendl E, Kolm-Saigurn ZH, Lechnerhäusl Agh, Lennkhütte Jhtt, Naturfreundehaus Kolm-Saigurn Agh, Neubau Schh, Niederastental We, Otto-Umlauf-Biwakschachtel Schh, Radauerhütte Jhtt, Rojacherhütte Schh, Schlettern E, Schrambach W, Sonnblick Observatorium, Zittelhaus Schh Almen: Adelkaralm, Ammerersölleralalm, Bräuhütte, Durchgangalm, Feldereralm, Filzenalm, Frohnalm, Fröstlehenalm, Grieswiesalm, Hassachalm, Hopfgartalm, Karhütte, Lachkendlalm, Lercheggalm, Lohningeralm, Mitterastentalalm, Obersteinalm, Pirchlalm, Radleitenalm, Rohrmooseralalm, Salateralalm, Schreiberhäusl, Seealm, Sölleralalm, Stanzalm, Untersteinalm, Wandalm										
14238	Fröstlberg ZH	001	28	18	31	24	79	-	2	16
Brandau E, Einöd Kapelle Ki, Lebing E, Salchegg E, Zaunlehen E										
14239	Grub ZH	000	17	15	21	18	63	1	1	7
Hinterschriefling E, Vorderschriefling E										
14240	Hundsdorf R (930)	000	60	52	67	63	205	1	7	19
Gstatt W Almen: Gstatter Hochalm, Haideralm										
14241	Marktrevier ZH	000	13	12	15	15	61	-	-	10
Hollerbrand E, Karalm Alpengasthaus Agh Almen: Hirschebenalm, Karalm, Kramalm, Lahngangalm, Laubmaisalm, Mooseckalm, Retteneggalm, Seebachalm										
14242	Rauris M 949 (47°13'49",12°59'45")	000	274	231	444	407	1.124	9	89	31
Obersaghäusl E										
14243	Seidlwinkl R 1007	001	95	75	113	103	361	-	17	29
Bockkarhütte Jh, Bruckdorf W, Edweinalm Jhtt, Fuscher Lacke Gh, Gamskarhütte Jhtt, Oberreith W, Schatteralm Jhtt, Schütterbauer E, Schütterposer E, Voglbach E, Waldhof E, Weixn Gh Almen: Baumgartlalm, Diesbachalm, Gollehenalm, Hirzkarhütte, Litzlhofalm, Maschlalm, Nasenalm, Palfneralm, Rauriser Tauernhaus, Reintalerhütte, Scheideckalm, Thomeralalm, Tüchlhütte										
14244	Unterland ZH	001	27	19	28	26	83	-	5	12
Agerwirt Gh, Arling E, Bruderhof E, Schrabas E, Untersteinbach ZH, Waldbauer E Almen: Flatscheralm, Kehrfeldalm, Penninghofalm, Penninghofkaralm, Schrabasalm, Schrieflingalm, Stuhleralm										
14245	Vorstanddorf R	001	33	30	36	34	106	2	3	8
14246	Vorstandrevier R (1000)	001	97	83	115	107	309	-	9	25

Zell am See

Gemeindenname OKZ Ortschaftsname	ZB ZSP	Gebäude insges.	Geb.mit Haupt- wohnsitz	Wohnun- gen	Haus- halte	Wohn- bevölk.	Neben- wohnsitz- fälle	Ar- beits- stätten	L + F Betr.- stätten	
Esing ZH, Kohlhub E, Moosen W, Oberer Markt Sdlg										
Almen: Arltalm, Bockalm, Brandstattalm, Flatscheralm, Hirschebenalm, Hofmannalm, Krotmoosalm, Moosenschusteralm, Poseralm, Stefflalm										
14247	Wörth R 958	001	86	80	108	100	322	2	7	13
14248	Wörtherberg R (950)	001	63	48	70	61	199	-	9	16
Burgstall E, Einöden W, Hochberg W										
Almen: Gschlößalm, Heimalm, Hochbergalm, Jack-Hochalm										
Zählsprengelübersicht:										
	Rauris-Markt	000	364	310	547	503	1.453	11	97	67
	Rauris-Umgebung	001	512	396	581	509	1.654	8	64	149
<hr/>										
Saalbach-Hinterglemm										
506	18	X	1.147	697	2.784	1.187	3.020	3.142	496	100
Gerichtsbezirk: Saalfelden Fläche: 12.545,83 ha Katastralgemeinden: Hinterglemm 6.796,78 ha, Saalbach 5.749,05 ha Postleitzahlen: Gemeindeamt: 5753 weitere: 5754 Österr. Karte: 122, 123 Höhenklasse: 8 NUTS 3-Code: AT322										
14249	Hinterglemm ZH (1060)	001	491	278	1.098	400	1.072	1.440	194	39
Bergstadl Agh, Brand R, Breitfußalm Schih, Dr.-Karl-Renner-Haus Schh, Ellmaualm Agh, Fritz-Hintermayr-Hütte Schh, Gerstreit E, Grabenhütte Agh, Hackelberger Alm Agh, Hasenau R, Hintermaisalm Fhei, Huber-Hochalm Jhtt, Kendlhof E, Kolling R, Lengau R 1146, Lindling W, Lindlingalm Agh, Marten R, Osmannalm Agh, Perfeld E, Pfefferalm Agh, Roßwaldhütte Agh, Schönwies E, Schwarzach R, Sonnhof Agh, Sportalm Agh, Wallegg R, Wiesern R, Winklerhof Agh										
Almen: Bergergrundalm, Eibing-Grundalm, Eibing-Hochalm, Eiböckalm, Ellmau-Hochalm, Forsthofalm, Gmeinwaldalm, Hackelbergeralm, Hasenauer Alm, Hinter-Reichkendlalm, Huber-Grundalm, Hüttenkaralm, Kegeralm, Labeckalm, Loitseltalm, Obere Zehetner-Grundalm, Obere Zehetner-Hochalm, Pfandebenalm, Polzalm, Reichensberg-Grundalm, Reichensberg-Hochalm, Saalalm, Saalhof-Hochalm, Saalhofalm, Schmiedalm, Schönhofer-Grundalm, Schönhofer-Hochalm, Spieleckalm, Stefflalm, Stiegeralm, Stoffen-Grundalm, Stoffen-Hochalm, Unter Zehetner-Grundalm, Unter Zehetner-Hochalm, Voglhofgrundalm, Wallegger Alm, Wallehenalm										
14250	Saalbach D 1002	X	656	419	1.686	787	1.948	1.702	302	61
	(47°23'31",12°38'25")	000	388	264	1.242	547	1.266	1.329	217	26
		001	268	155	444	240	682	373	85	35
Achrain R, Altach R, Asterolm Agh, Auhof R, Berger R, Berger-Hochalm Agh, Eberharten R, Eibing R, Grub R, Hinterhag R, Hochwart R, Igelsberg R, Jausern R, Lienbichl E, Mais E, Mitteregg R, Mosern E, Oberreit E, Oberreit Au E, Panoramaalm Agh, Rammern R, Rauchenbach R, Reit bei Saalbach R, Reit bei Vorderglemm E, Ronach R, Schattberg-Bergstation Sb, Schönleiten We, Simalalm Agh, Sonnalm Agh, Spielberghaus Schh, Taxach R, Turneralm Agh, Vorderglemm ZH (940), Wieshof R, Zinnegg R										
Almen: Bärmaißalm, Bärnalm, Bärnkogel, Bergeralm, Brandlalm, Eggeralm, Fuchsalm, Hartlalm, Herzogalm, Hochwartalm, Klingler-Grundalm, Klingler-Hochalm, Kühprentalm, Limbergalm, Maisalm, Marxten-Grundalm, Marxten-Hochalm, Mittereggalm, Mosenalm, Niesrachalm, Oberreit-Grundalm, Oberreit-Hochalm, Poltenalm, Reiteralm, Schattberghütte, Schusterbaueralm, Seigalm, Simbacherhütte, Taxingalm, Westgipfel, Wirtsalm, Zinneggalm										
Zählsprengelübersicht:										
	Saalbach-Dorf	000	388	264	1.242	547	1.266	1.329	217	26
	Saalbach-Umgebung	001	759	433	1.542	640	1.754	1.813	279	74

Zell am See

Gemeindename OKZ Ortschaftsname	ZB ZSP	Gebäude insges.	Geb.mit Haupt- wohnsitz	Wohnun- gen	Haus- halte	Wohn- bevölk.	Neben- wohnsitz- fälle	Ar- beits- stätten	L + F Betr.- stätten
Saalfelden am Steinernen Meer ST									
506 19	X	3.322	2.797	6.859	6.010	15.093	1.279	718	293
Gerichtsbezirk: Saalfelden Fläche: 11.835,58 ha Katastralgemeinden: Bergham 647,33 ha, Farmach 1.168,98 ha, Gerling 1.503,91 ha, Haid 1.157,78 ha, Hohlwegen 2.051,26 ha, Lenzing 984,91 ha, Lichtenberg 3.438,65 ha, Saalfelden 215,15 ha, Uttenhofen 667,61 ha Postleitzahl: 5760 Österr. Karte: 92, 93, 123, 124 Höhenklasse: 6 NUTS 3-Code: AT322									
14251 Almdorf D	031	38	32	43	40	149	5	6	13
Osterthor Gh									
14252 Bachwinkl Sdlg	X 014 033	111 30 81	95 27 68	156 55 101	134 48 86	364 143 221	34 9 25	9 3 6	9 1 8
Buchbichlgut E, Einsiedelei E, Hochkendlhütte Jhtt, Ingolstädter Haus Schh, Peter Wiechenthalerhütte Schh, Schloss Lichtenberg Schl Almen: Hollermaißalm, Steinalm, Weißbachalm									
14253 Breitenbergham D	031	40	38	62	52	153	1	4	12
14254 Bsuch D	031	169	161	227	215	664	15	13	12
14255 Deuting E	031	2	2	6	3	9	-	-	3
14256 Dorfheim Sdlg (750)	X 013 014	221 13 208	201 11 190	363 13 350	346 12 334	893 40 853	51 3 48	32 1 31	11 - 11
14257 Euring R	033	54	51	72	63	191	13	2	4
14258 Gerling D	X 031 032	16 15 1	12 11 1	18 15 3	17 14 3	54 45 9	3 3 -	2 2 -	5 4 1
Almen: Dickalm									
14259 Haid D	032	121	102	134	117	341	22	14	10
Bichl E, Gruber E, Schweiberg E, Stocking E, Taxing E									
14260 Harham R	032	63	57	83	72	212	21	10	11
Haiderberghütte Jhtt Almen: Örgenbaueralm									
14261 Hof R	031	17	15	18	16	67	7	2	8
Hofer Hochberghütte Jhtt									
14262 Hohlwegen ZH	033	12	5	10	31	66	12	10	3
Brandlhof Hot, Nusserkopfhütte Jhtt, Reithausen E, Stoißen E, Stoßwandhütte Jhtt									
14263 Kehlbach ZH	033	66	44	69	62	178	8	15	13
Biberg E, Biberg Gasthaus Agh, Haselberg E, Huggenbergalm Agh, Kasbichl E, Schreder E Almen: Hinterburgalm, Kasbichlalm, Unterbibergalm									

Zell am See

Gemeindename OKZ	Ortschaftsname	ZB ZSP	Gebäude insges.	Geb.mit Haupt- wohnsitz	Wohnun- gen	Haus- halte	Wohn- bevölk.	Neben- wohnsitz- fälle	Ar- beits- stätten	L + F Betr.- stätten
14264	Lenzing Sdlg Piebing Sdlg	033	122	103	154	137	391	29	7	11
14265	Letting R	031	34	33	44	46	129	4	2	10
14266	Marzon D Grünwaldgut Fhei, Schörhof Gh	033	24	13	22	20	56	1	5	7
14267	Mayrhofen W	033	10	10	13	12	33	-	1	6
14268	Niederhaus R	031	30	29	33	33	101	6	1	4
14269	Obsmarkt D Höhere Internatsschule Obsmarkt E	030	65	52	130	121	302	38	7	3
14270	Pabing D Berghof W	014	98	79	112	102	266	19	17	6
14271	Pfaffenhofen R Haiding E	032	20	20	26	25	59	-	1	10
14272	Pfaffing R	031	31	25	42	31	81	10	4	8
14273	Rain D	030	11	10	17	13	38	1	1	5
14274	Ramseiden D 781 Fieberbrunn W, Hochreith E, Oedt W	X 020 030	267 5 262	239 3 236	396 28 368	357 29 328	1.130 194 936	74 - 74	29 2 27	19 - 19
14275	Ruhgassing R	031	22	19	26	22	75	10	2	4
14276	Saalfelden am Steinernen Meer St 748 (47°25'41",12°50'57")	X	1.162	940	3.683	3.321	7.446	477	450	19
		000	191	151	572	474	963	106	172	2
		010	229	194	576	519	1.120	89	74	5
		011	208	168	976	885	2.061	116	75	4
		012	18	16	28	22	55	3	1	1
		013	334	256	1.020	938	2.145	95	109	5
		014	5	1	2	2	5	-	2	-
		015	140	119	397	374	861	40	15	1
		020	17	16	88	85	178	18	-	-
		030	14	13	18	16	37	10	1	1
		031	6	6	6	6	21	-	1	-
14277	Schinking R Berger E	030	78	59	315	92	225	294	8	4
14278	Schmalenbergham R Sanatorium Ritzensee Sa	031	16	12	13	13	41	5	7	5
14279	Schmieding W	031	9	9	12	12	38	-	1	2
14280	Schützing R Kalbersbichl E	032	11	9	10	9	35	2	-	4
14281	Thor Sdlg	012	164	137	259	217	506	58	43	6
14282	Uttenhofen R	033	47	34	66	59	167	12	5	9

Zell am See

Gemeindename OKZ Ortschaftsname	ZB ZSP	Gebäude insges.	Geb.mit Haupt- wohnsitz	Wohnun- gen	Haus- halte	Wohn- bevölk.	Neben- wohnsitz- fälle	Ar- beits- stätten	L + F Betr.- stätten	
Saliterwirt Gh										
14283 Weikersbach R	032	38	26	46	38	113	11	4	8	
Almen: Draxlalm, Oberbibergalm, Raineralm										
14284 Wiesersberg D	033	89	86	111	102	322	19	3	20	
Piebing Sdlg										
14285 Wiesing R	033	44	38	68	60	198	17	1	9	
Zählsprengelübersicht:										
Marktzentrum	00	191	151	572	474	963	106	172	2	
Saalfelden-Zentrum	000	191	151	572	474	963	106	172	2	
Übriger Marktbereich	01	1.447	1.198	3.788	3.453	8.055	480	371	40	
Zentrum-Umgebung-Nord	010	229	194	576	519	1.120	89	74	5	
Zentrum-Umgebung-Süd	011	208	168	976	885	2.061	116	75	4	
Thor	012	182	153	287	239	561	61	44	7	
Bahnhofsviertel	013	347	267	1.033	950	2.185	98	110	5	
Dorfheim-Pabing	014	341	297	519	486	1.267	76	53	18	
Zentrum-Umgebung-Nordost	015	140	119	397	374	861	40	15	1	
Kasernengebiet	02	22	19	116	114	372	18	2	-	
Kaserne	020	22	19	116	114	372	18	2	-	
Ländl.Umgebungsgebiet	03	1.662	1.429	2.383	1.969	5.703	675	173	251	
Saalfelden-Umgebung-O	030	430	370	848	570	1.538	417	44	32	
Saalfelden-Umgebung-SO	031	429	392	547	503	1.573	66	45	85	
Saalfelden-Umgebung-SW	032	254	215	302	264	769	56	29	44	
Saalfelden-Umgebung-N u.W	033	549	452	686	632	1.823	136	55	90	

Sankt Martin bei Lofer

506 20 **000** **347** **273** **662** **382** **1.151** **403** **70** **63**

Gerichtsbezirk: Saalfelden

Fläche: 6.355,53 ha

Katastralgemeinden: Obsthurn 3.644,39 ha, St. Martin 981,97 ha, Wildenthal 1.729,17 ha

Postleitzahlen: Gemeindeamt: 5092 weitere: 5090

Österr. Karte: 92, 123

Höhenklasse: 6

NUTS 3-Code: AT322

14286 Gumping D (620) 000 23 18 36 22 70 19 6 3

Rauchenberg W

14287 Kirchentäl W 000 8 3 6 3 12 - 3 1

14288 Obsthurn ZH (650) 000 40 31 49 37 117 9 8 8

Bachstube Jhtt, Dettlinger W, Dürnberger W, Haitzmann E, Kleber E, Kleberau E, Ruine Saaleck Ru, Schider W, Vorderkaser Agh, Wildenbach W, Wildenbachau W

Almen: Almbergalm, Dalsenalm, Hochalm, Hochkaser, Hochschüttachalm

14289 Sankt Martin bei Lofer D **000** **228** **181** **507** **271** **775** **361** **47** **23**
633
(47°33'58", 12°42'26")

Grubhof Sdlg 627, Hochmoos Sdlg 627, Oberdorf D, Schloss Grubhof Schl, Zenau E

Zell am See

Gemeindename OKZ Ortschaftsname	ZB ZSP	Gebäude insges.	Geb.mit Haupt- wohnsitz	Wohnun- gen	Haus- halte	Wohn- bevölk.	Neben- wohnsitz- fälle	Ar- beits- stätten	L + F Betr.- stätten
14290 Wildental W	000	48	40	64	49	177	14	6	28
Eibl Ki, Hirschbichl ZH (820), Iwonski-Hütte Jhnt, Leimbichl E, Pechtl E, Prosl E, Reitbauer E, Strohwohln D 643, Zulechner E									
Almen: Hundsalzm, Schattseittret, Trisselsteinalm									
Zählsprengelübersicht:									
St.Martin bei Lofer	000	347	273	662	382	1.151	403	70	63

Stuhlfelden

506 21	000	410	340	572	501	1.539	85	52	65
---------------	------------	------------	------------	------------	------------	--------------	-----------	-----------	-----------

Gerichtsbezirk: Mittersill
 Fläche: 2.973,61 ha
 Katastralgemeinden: Dürnberg 1.798,67 ha, Stuhlfelden 1.174,94 ha
 Postleitzahl: 5724
 Österr. Karte: 122
 Höhenklasse: 6
 NUTS 3-Code: AT322

14291 Bam ZH	000	22	15	24	17	59	5	3	9
Bach E, Bamerhof E, Bichl E, Grub ZH, Gruberlehen E, Hochrain E, Mayersberg E, Saueck E, Vogelstätt E									
Almen: Bameralm, Bichlalm, Brandstätalm, Sonnberghütte									
14292 Dürnberg ZH	000	32	17	29	19	80	3	2	13
Aigen E, Bürglhütte Agh, Haslach E, Oberhaslach E, Sticklleiten E, Wiesen E									
Almen: Bachalm, Haslach-Hochalm, Kesselalm, Postalm, Stickl-Grundalm, Stickl-Hochalm, Wieseraste									
14293 Pirtendorf D 796	000	53	51	80	74	230	4	7	9
14294 Stuhlfelden D 800 (47°17'19",12°31'48")	000	273	232	400	356	1.062	73	40	26
Burgwies R 782, Lichtenau Schl									
14295 Wilhelmsdorf D 781	000	30	25	39	35	108	-	-	8
Bärenreit E, Brenner E, Schloss Lambach Schl									
Zählsprengelübersicht:									
Stuhlfelden	000	410	340	572	501	1.539	85	52	65

Taxenbach M

506 22	X	812	633	1.072	929	2.918	155	110	176
---------------	----------	------------	------------	--------------	------------	--------------	------------	------------	------------

Gerichtsbezirk: Zell am See
 Fläche: 8.824,32 ha
 Katastralgemeinden: Eschenau 1.172,70 ha, Sonnberg 1.385,24 ha, Taxenbach 1.984,60 ha, Wolfbachthal 4.281,78 ha
 Postleitzahlen: Gemeindeamt: 5660 weitere: 5651, 5662
 Österr. Karte: 124, 154
 Höhenklasse: 6
 NUTS 3-Code: AT322

14296 Berg ZH	002	25	22	26	24	108	4	2	12
Gmeinegg E, Harlandersäge Sä, Neuhaus E, Rohrmoos E, Ziegelhütte Gh									

Zell am See

Gemeindename OKZ	Ortschaftsname	ZB ZSP	Gebäude insges.	Geb.mit Haupt- wohnsitz	Wohnun- gen	Haus- halte	Wohn- bevölk.	Neben- wohnsitz- fälle	Ar- beits- stätten	L + F Betr.- stätten
	Almen: Aigenalm, Hauserbauernalm, Hochkaseralm, Mentlalm, Vorstandalm									
14297	Brandenau ZH	001	15	8	14	8	31	5	1	3
	Brandenbach R									
14298	Großsonnberg ZH	001	35	23	35	25	95	9	1	11
	Brandstätt E, Brunnock R, Großberg E, Hubertushütte Jhtt									
	Almen: Pülzl-Hochalm									
	Alpen: Kleinbachrainalpe, Obermoosalpe									
14299	Gschwandtnerberg ZH	001	61	43	66	52	210	16	2	24
	Aigen W, Brandstätt E, Gschwandt E, Lehenbauer E, Penninghofsiedlung Sdlg, Schattwaldhütte Jhtt, Schlacherlehen E, Winkl E									
	Almen: Aueralm, Bachrainalm, Blerschalm, Foißalm, Gschwandtneralm, Hauserbauernalm, Lodenalm, Vordere Brandstättalm									
14300	Hasenbach R	001	29	22	28	23	94	5	5	6
	Klausberg E									
14301	Höf ZH (790)	001	82	66	90	80	220	9	7	16
	Edtgut E, Klamperer R, Lehen E, Oberhaus W, Pülz R, Wangler R									
	Almen: Berger-Hochalm, Berger-Voralp, Bräuer-Hochalm, Kaserer-Hochalm, Kendlhofalm, Kohlschneitalm, Lederer-Hochalm, Oberhasenbachalm, Oberhaus-Hochalm, Oberhaus-Voralp, Rieser Voralp, Taxwirtsalm, Trauner-Hochalm, Walcheralm, Wangler-Hochalm, Wangler-Voralp									
14302	Högmoos D (750)	001	60	49	68	63	191	5	12	6
14303	Hopfberg ZH	001	13	11	14	12	51	2	-	7
	Grub E, Hochberg E, Kerschbaum E									
14304	Hundsdorf R 868	002	61	48	70	60	195	18	4	16
	Eschenau R									
14305	Kleinsonnberg R (850)	001	55	39	66	46	148	13	2	13
	Hub R, Kerschbaum E									
	Almen: Bruggeralm, Hinterkerschbaumalm, Oberhubalm, Parzingalm, Pfarrachalm, Unterhubalm									
14306	Lacken R	001	44	35	61	54	136	5	2	6
	Leyererfeldsiedlung Sdlg, Wengersbach E									
14307	March R	001	15	11	14	12	48	1	1	8
	Eggerbauer E, Triegl E									
	Almen: Forsthof-Voralp, Sauschneider-Voralp									
14308	Schackendorf ZH	002	25	21	28	23	106	3	1	8
	Hochberg E									
14309	Taxberg ZH (970)	001	68	61	83	65	236	7	3	16
	Holzlehen E, Oberhasenberg E, Stein E									
	Almen: Rieseralp									

Zell am See

Gemeindenname OKZ Ortschaftsname	ZB ZSP	Gebäude insges.	Geb.mit Haupt- wohnsitz	Wohnun- gen	Haus- halte	Wohn- bevölk.	Neben- wohnsitz- fälle	Ar- beits- stätten	L + F Betr.- stätten
14310 Taxenbach M 776 (47°17'39",12°57'02")	000	181	147	375	353	934	50	63	7
14311 Thannberg ZH	001	43	27	34	29	115	3	4	17
Buchsteinerhütte Jhtt, Hinterthann E, Marienhütte Jhtt, Oberthann E, Schaidmoos E, Weidenbach E, Wiesfleck E									
Almen: Bäckenanderlalm, Bergeralm, Bräuer-Voralml, Hinterthann-Voralml, Hinterthannalm, Holzneralm, Kaserer Alm, Kaserer-Voralml, Krämer-Hochalm, Rieplwirtsalm, Schaidmoos-Hochalm, Schaidmoos-Voralml, Schreckalm, Sommerer-Hochalm, Sommerer-Voralml, Triestenangerlalm, Winkler-Hochalm									
Alpen: Taxwirtsoralpe									
Zählsprengelübersicht:									
Taxenbach-Markt	000	181	147	375	353	934	50	63	7
Taxenbach-Umgebung	001	520	395	573	469	1.575	80	40	133
Eschenau	002	111	91	124	107	409	25	7	36

Unken

506 23 **X** **683** **499** **793** **648** **1.956** **145** **84** **126**

Gerichtsbezirk: Saalfelden

Fläche: 10.883,91 ha

Katastralgemeinden: Gföll 7.060,97 ha, Reith 2.088,07 ha, Unken 1.734,87 ha

Postleitzahl: 5091

Österr. Karte: 91, 92

Höhenklasse: 5

NUTS 3-Code: AT322

14312 Gföll ZH	001	177	102	186	119	360	58	12	30
Angerertal We, Bauregger E, Friedlwirt W, Fußstube Jhtt, GebI E, Hamerl E, Hausruck W, Heutal R, Heutalbauer E, Hirscheckjagdhütte Jh, Moar E, Moar Lack ZH, Moosgrabenstube Jhtt, Mösererstube Jhtt, Rausch W, Sonnberg ZH (660), Tiefentalstube Jhtt, Wimmer E									
Almen: Ennsmannalm, Finsterbachalm, GebIfußalm, Gschwendteralm, Herbstkaser, Hölzlkaser, Hüterhütte, Möslalm, Obere Hölzlalm, Perchtkaser, Rauschalm, Riegerkaser, Scheiberhag, Wielandseitenalm									
14313 Niederland R (540)	000	260	216	335	299	860	42	37	35
Buchenwald R, Entache R, Keßler E, Mörtl E, Schilcher E, Schütterbad Gh, Schwaiger E, Steinpaß R									
14314 Reit R 578	001	61	50	71	60	200	15	4	18
Alte Traunsteiner Hütte Schh, Aschau E, Hochreit E, Walcher E, Wieser E									
Almen: Alpaalm, Mittermaißalm									
14315 Unken R 563 (47°39'00",12°43'39")	000	125	89	141	121	371	20	27	21
Boden R, Oberrain Hgr									
14316 Unkenberg ZH (640)	001	60	42	60	49	165	10	4	22
Dax W, Engstube Jhtt, Götze E, Gschieberstube Jhtt, Hoisen Gh, Mittlere Fußtalstube Jhtt, Rudersbachstube Jhtt, Scheibelbergjagdhütte Jhtt, Soder E, Weißbachstube Jhtt									
Almen: Almbachalm, Brandeckalm, Grabneralm, Hintere Schwarzbargalm, Hornwiesalm, Kammerköhralml, Lochtretalm, Möseralm, Saueckalm, Schliefbachalm, Schwarzbargalm, Schwarzeckalm, Soderalm, Thällernalml									

Zählsprengelübersicht:

Unken-Niederland *000* *385* *305* *476* *420* *1.231* *62* *64* *56*

Zell am See

Gemeindename OKZ Ortschaftsname	ZB ZSP	Gebäude insges.	Geb.mit Haupt- wohnsitz	Wohnun- gen	Haus- halte	Wohn- bevölk.	Neben- wohnsitz- fälle	Ar- beits- stätten	L + F Betr.- stätten
Unken-Umgebung	001	298	194	317	228	725	83	20	70

Uttendorf

506 24	X	790	654	1.180	1.004	2.813	150	133	133
---------------	----------	------------	------------	--------------	--------------	--------------	------------	------------	------------

Gerichtsbezirk: Mittersill

Fläche: 16.797,82 ha

Katastralgemeinden: Schwarzenbach 1.491,81 ha, Stubach 12.312,29 ha, Tobersbach 1.488,07 ha, Uttendorf 1.505,65 ha

Postleitzahl: 5723

Österr. Karte: 122, 123, 152, 153

Höhenklasse: 6

NUTS 3-Code: AT322

14317	Hofham ZH	001	21	18	30	26	58	6	1	14
	Entfelden W, Hinterbichl E									
14318	Köhlbichl ZH (780)	001	64	60	78	73	235	4	6	7
	Berg E, Moosen W, Seetal E									
14319	Litzldorf R 810	001	40	37	60	55	167	2	5	9
	Bach E, Leiten E, Litzldorf-Zerstreute Häuser ZH, Manlitz E, Zinzl E									
	Almen: Holztrattenalm									
14320	Pölsen ZH	001	22	18	25	20	76	10	1	10
	Hochhub E, Liedering E, Pichl E, Rapfen E									
	Almen: Anderlalm, Gruberalm									
14321	Quettensberg ZH	X	69	57	97	77	224	33	3	15
		000	31	26	49	42	127	5	1	4
		001	38	31	48	35	97	28	2	11
	Liebenberg Sdlg, Moar R, Reichersberg R, Unterstein Sdlg, Viertal R									
	Almen: Viertalalm									
14322	Schwarzenbach ZH	001	15	13	17	16	57	-	1	10
	Badhaus E, Hauptmannsdorf W, Umbichl E, Untertegl E									
14323	Stubach ZH	001	104	46	111	56	144	33	16	19
	Almhof Fhei, Alpinzentrum-Rudolfshütte Agh, Blumberg E, Bodenasten E, Böndlhütte Jhtt, Enzing E, Enzingerboden Hgr, Fellern E, Krafthaus Uttendorf Krwk, Ödtalhütte Jhtt, Rain E, Scheitern R, Schneiderau R, Schneiderau-Kraftwerk Krwk, Sturbach E, Wiedrechtshausen E, Wiesen Gh									
	Almen: Bacher-Grundalm, Bacher-Hochalm, Bachhäuslalm, Bergeralm, Brandalm, Dürrstein-Grundalm, Dürrstein-Hochalm, Ebenwaldalm, Gasteger-Grundalm, Gasteger-Hochalm, Gruberalm, Gründschachenalm, Harland-Grundalm, Harland-Hochalm, Hasenaualm, Hofer-Grundalm, Hofer-Hochalm, Hopfbachalm, Lambach-Grundalm, Lambach-Hochalm, Lambachaste, Leitenheimalm, Moosegger-Hochalm, Moser-Hochalm, Reichensbergaste, Schlauchenalm, Schrofienalm, Seiwaldalm, Stefflalm, Unterkegelalm, Untersteinalm, Voglstätt-Grundalm, Voglstätt-Hochalm, Vorderferschbachalm, Vorderödhütte, Vorhofalm, Wallersbach-Grundalm, Wiedrechtshausen Alm, Wurf Grundalm, Wurf Hochalm									
14324	Tobersbach R	001	54	43	66	57	182	7	15	11
	Dürrstein E, Groß-Lehnberg E, Klein-Lehnberg E, Tobersbach-Zerstreute Häuser ZH									
14325	Uggl ZH	001	15	14	22	17	63	1	1	10
	Liedering E, Niedermoser E, Pergern W									

Zell am See

Gemeindenname OKZ Ortschaftsname	ZB ZSP	Gebäude insges.	Geb.mit Haupt- wohnsitz	Wohnun- gen	Haus- halte	Wohn- bevölk.	Neben- wohnsitz- fälle	Ar- beits- stätten	L + F Betr.- stätten
Almen: Grindbichlalm, Sonnbergalm									
14326 Uttendorf D 804 (47°17'15",12°34'19")	000	386	348	674	607	1.607	54	84	28
Reit E									
Zählsprengelübersicht:									
Uttendorf-Dorf	000	417	374	723	649	1.734	59	85	32
Uttendorf-Umgebung	001	373	280	457	355	1.079	91	48	101

Viehhofen

506 25	000	202	161	252	215	635	19	37	27
---------------	------------	------------	------------	------------	------------	------------	-----------	-----------	-----------

Gerichtsbezirk: Saalfelden
 Fläche: 3.862,77 ha
 Katastralgemeinden: Viehhofen 3.862,77 ha
 Postleitzahl: 5752
 Österr. Karte: 123
 Höhenklasse: 7
 NUTS 3-Code: AT322

14327 Viehhofen D 856 (47°22'03",12°44'21")	000	202	161	252	215	635	19	37	27
--	------------	------------	------------	------------	------------	------------	-----------	-----------	-----------

Altenberg W, Antigl E, Burgstein E, Exenbach E, Glemmerhof Gh, Hecherhütte Schh, Heideben Jh, Hinterbichl W, Hochzeller Alm Agh, Jahnöhütte Schh, Kornreitalm Jh, Kressenbrunnhütte Jh, Kreuzerlehen W, Lochalm Schh, Maurach E, Raggenstein E, Rehrenbergsiedlung Sdlg, Rottenbach R, Schernergut E, Stiegernigg Agh, Viehhofen-Zerstreute Häuser ZH

Almen: Gorialm, Haslingalm, Kasparalm, Mitterhausalm, Moserbauern-Hochalm, Moserbauernalm, Nösslingalm, Rehrenbergalm, Rottenbachalm, Schalchernalm, Schrambachalm, Streitbergalm, Tennstallalm, Weberalm

Zählsprengelübersicht:

Viehhofen	000	202	161	252	215	635	19	37	27
-----------	-----	-----	-----	-----	-----	-----	----	----	----

Wald im Pinzgau

506 26	000	614	282	1.082	370	1.176	266	73	74
---------------	------------	------------	------------	--------------	------------	--------------	------------	-----------	-----------

Gerichtsbezirk: Mittersill
 Fläche: 6.923,66 ha
 Katastralgemeinden: Hinterwaldberg 4.234,87 ha, Wald 2.688,79 ha
 Postleitzahl: 5742
 Österr. Karte: 120, 121, 151
 Höhenklasse: 7
 NUTS 3-Code: AT322

14328 Hinterwaldberg ZH (1250)	000	304	33	716	41	128	211	30	13
--------------------------------	-----	-----	----	-----	----	-----	-----	----	----

Almdorf Königsleiten D, Edelweißhaus Schh, Gernhütte E, Maut E, Oberrankental E, Reitlbauer E, Ronachwirt Agh, Salzachjochhütte Agh, Seiten E, Unterrankental E

Almen: Bacher Hochalm, Bacheralm, Bacherasten, Baxrain-Mitterberg, Baxrainalm, Berger Hochalm, Bergeralm, Brucheck Mittelleger, Bruchekalm, Hieburg-Hochalm, Hieburgalm, Leitenalm, Mottland-Grundalm, Müllach-Grundalm, Müllach-Hochalm, Müller Hochalm, Müller Mitterberg, Mülleralm, Prielalm, Putzalm, Reitlasten, Salzachalm, Watsch-Nadernach-Hochalm, Watsch-Nadernachalm, Wiesachalm

14329 Lahn ZH (900)	000	80	70	96	89	282	12	11	16
---------------------	-----	----	----	----	----	-----	----	----	----

Grübl Gh, Happingjagdhütte Jhtt, Lahnbauer E, Steinbichljagdhütte Jhtt

Zell am See

Gemeindename OKZ	Ortschaftsname	ZB ZSP	Gebäude insges.	Geb.mit Haupt- wohnsitz	Wohnun- gen	Haus- halte	Wohn- bevölk.	Neben- wohnsitz- fälle	Ar- beits- stätten	L + F Betr.- stätten
Almen: Besensteinalm, Happing Hochalm, Trattenbach-Hochalm, Trattenbachalm, Wurf Hochalm, Wurfgrundalm										
14330	Vorderkrimml D 911	000	83	67	96	88	307	14	12	16
Bräuern E, Fink E, Leiten E, Orgler E, Schloßberg R										
14331	Vorderwaldberg ZH (1150)	000	28	21	24	24	91	2	-	10
Bachbauer E, Sixtkapelle Ki, Watschbauer E										
Almen: Happingalm										
14332	Wald (47°14'50",12°13'36")	000	119	91	150	128	368	27	20	19
Großwiesen E, Kleinwiesen E, Kreidl E, Schößler E, Wald im Pinzgau D 885										
Zählsprengelübersicht:										
Wald im Pinzgau		<i>000</i>	<i>614</i>	<i>282</i>	<i>1.082</i>	<i>370</i>	<i>1.176</i>	<i>266</i>	<i>73</i>	<i>74</i>

Weißbach bei Lofer

506 27		000	167	89	148	131	406	35	26	38
Gerichtsbezirk: Saalfelden										
Fläche: 6.956,99 ha										
Katastralgemeinden: Oberweißbach 5.261,81 ha, Unterweißbach 1.695,18 ha										
Postleitzahl: 5093										
Österr. Karte: 92, 93, 123, 124										
Höhenklasse: 6										
NUTS 3-Code: AT322										
14333	Frohnwies R (675)	000	19	11	17	14	47	5	3	6
Diesbach E, Ebersberg Jhtt, Gramler E, Hacker E, Hochgrubhütte Jhtt, Niedergrubhütte Jhtt, Nusser E, Passauer Hütte Schh										
14334	Hintertal ZH (1000)	000	32	10	16	13	37	3	3	10
Falleck Jh, Hirschbichl Agh, Lohfeyer Gh, Point E, Reubel We, Stockklaus W										
Almen: Kammerlingalm, Litzlalm										
14335	Oberweißbach (47°31'18",12°45'02")	000	34	28	50	47	140	14	9	8
Weißbach bei Lofer D 665										
14336	Pürzlbach ZH (970)	000	38	6	10	9	38	2	2	6
Almen: Kallbrunnalm, Weißbachalm										
14337	Unterweißbach R (670)	000	44	34	55	48	144	11	9	8
Wandbauer E, Wieser E										
Zählsprengelübersicht:										
Weißbach bei Lofer		<i>000</i>	<i>167</i>	<i>89</i>	<i>148</i>	<i>131</i>	<i>406</i>	<i>35</i>	<i>26</i>	<i>38</i>

Zell am See

Gemeindename OKZ Ortschaftsname	ZB ZSP	Gebäude insges.	Geb.mit Haupt- wohnsitz	Wohnun- gen	Haus- halte	Wohn- bevölk.	Neben- wohnsitz- fälle	Ar- beits- stätten	L + F Betr.- stätten
---------------------------------------	-----------	--------------------	-------------------------------	----------------	----------------	------------------	------------------------------	--------------------------	----------------------------

Zell am See ST

506 28	X	2.282	1.744	5.143	4.109	9.638	1.719	871	107
---------------	----------	--------------	--------------	--------------	--------------	--------------	--------------	------------	------------

Gerichtsbezirk: Zell am See

Fläche: 5.517,70 ha

Katastralgemeinden: Bruckberg 486,50 ha, Erlberg 564,73 ha, Schmitten 1.208,66 ha, Thumersbach 2.188,14 ha, Zell am See 1.069,67 ha

Postleitzahl: 5700

Österr. Karte: 123, 124

Höhenklasse: 6

NUTS 3-Code: AT322

14338	Bruckberg R	X	150	100	165	137	387	50	17	15
		002	144	95	159	132	371	50	17	15
		003	6	5	6	5	16	-	-	-

Keilberg ZH, Mittelstation Gh, Peilgut E

14339	Erlberg ZH		005	104	56	120	69	171	64	15	17
-------	------------	--	-----	-----	----	-----	----	-----	----	----	----

Erlhof Hot, Erlhofplatte E, Gletscherblick Gh, Grafleiten Gh, Hasling W, Ronachbauer We

Almen: Flohalm, Lechneralm

14340	Schmitten R 937	X	200	140	354	256	612	162	33	20
		001	6	6	14	14	40	2	-	-
		002	194	134	340	242	572	160	33	20

Ebenbergalm Agh, Glocknerhaus Agh, Hinterfalleck E, Hochfalleck Fhei, Schmittenhöhe ZH, Sonnalm Agh

Almen: Schmiedhofalm

14341	Thumersbach D 817	X	294	225	509	377	951	239	46	31
		001	1	-	-	-	-	-	1	-
		005	293	225	509	377	951	239	45	31

Alpkendlbauer E, Enzianhütte Agh, Griesßbauer E, Hochschleipf E, Mitterberghof Gh, Preibischhütte Jhtt, Reithgut E, Rupertihaus Jhtt, Waldheim Gh

Almen: Ebneralm, Entfeldalm, Griesßalm, Griesßaualm, Hochbergalm, Loiblalm, Pointschneideralm, Reithalm, Schattbachalm, Schützingalm, Schweizeralm, Stoffenalm, Unterdillingalm, Weberalm

14342	Zell am See St 757 (47°19'26",12°47'57")	X	1.534	1.223	3.995	3.270	7.517	1.204	760	24
		000	315	219	714	562	1.228	297	357	4
		001	274	206	775	620	1.339	225	111	5
		002	29	26	99	54	156	45	9	-
		003	466	370	1.099	927	2.175	275	196	12
		004	262	246	639	587	1.403	142	34	2
		005	2	2	2	2	3	-	-	-
		007	186	154	667	518	1.213	220	53	1

Badhaus R, Einödsiedlung Sdlg, Granisiedlung Sdlg, Prielau R, Schüttdorf Sdlg 759, Zellermoos Sdlg

Zählsprengelübersicht:

Zell am See-Zentrum	000	315	219	714	562	1.228	297	357	4
Zell am See-Nord	001	281	212	789	634	1.379	227	112	5
Bruckberg-Schmitten	002	367	255	598	428	1.099	255	59	35
Schüttdf-Flugpl-Zellerm	003	472	375	1.105	932	2.191	275	196	12
Schüttdorf-Ost-Granisdg	004	262	246	639	587	1.403	142	34	2
Thumersbach-Erlberg	005	399	283	631	448	1.125	303	60	48
Schüttdorf-Ost	007	186	154	667	518	1.213	220	53	1



ALPHABETISCHE VERZEICHNISSE

Politische Bezirke, Gerichtsbezirke und Gemeinden

Übersicht der Politischen Bezirke, Gerichtsbezirke und Gemeinden

Statutarstädte:		Dorfgastein	50405	Maria Alm am Steinernen Meer	50612
Salzburg	50101		E	Mariapfarr	50503
		Eben im Pongau	50406	Mattsee	50323
Politische Bezirke:		Ebenau	50307	Mauterndorf	50504
Hallein	502	Elixhausen	50308	Mittersill	50613
Salzburg(Stadt)	501	Elsbethen	50309	Mühlbach am Hochkönig	50415
Salzburg-Umgebung	503	Eugendorf	50310	Muhr	50505
Sankt Johann im Pongau	504		F		N
Tamsweg	505	Faistenau	50311	Neukirchen am Großvenediger	50614
Zell am See	506	Filzmoos	50407	Neumarkt am Wallersee	50324
		Flachau	50408	Niedersill	50615
Gerichtsbezirke:		Forstau	50409	Nußdorf am Haunsberg	50325
Hallein	502 2	Fusch an der Großglocknerstraße	50604		O
Mittersill	506 1	Fuschl am See	50312	Oberalm	50208
Neumarkt bei Salzburg	503 1		G	Oberndorf bei Salzburg	50326
Oberndorf	503 2	Goldegg	50410	Obertrum am See	50327
Radstadt	504 2	Golling an der Salzach	50204		P
Saalfelden	506 2	Göming	50313	Pfarrwerfen	50416
Salzburg(Land)	503 3	Göriach	50501	Piesendorf	50616
Salzburg(Stadt)	501 1	Grödig	50314	Plainfeld	50328
Sankt Johann im Pongau	504 3	Großarl	50411	Puch bei Hallein	50209
Tamsweg	505 1	Großgmain	50315		R
Thalgau	503 5		H	Radstadt	50417
Zell am See	506 4	Hallein	50205	Ramingstein	50506
Gemeinden:		Hallwang	50316	Rauris	50617
	A	Henndorf am Wallersee	50317	Rußbach am Paß Gschütt	50210
Abtenau	50201	Hintersee	50318		S
Adnet	50202	Hof bei Salzburg	50319	Saalbach-Hinterglemm	50618
Altenmarkt im Pongau	50401	Hollersbach im Pinzgau	50605	Saalfelden am Steinernen Meer	50619
Anif	50301	Hüttau	50412	Salzburg	50101
Annaberg-Lungötz	50203	Hüttschlag	50413	Sankt Andrä im Lungau	50507
Anthering	50302		K	Sankt Georgen bei Salzburg	50329
	B	Kaprun	50606	Sankt Gilgen	50330
Bad Gastein	50403	Kleinarl	50414	Sankt Johann im Pongau	50418
Bad Hofgastein	50402	Koppl	50321	Sankt Koloman	50211
Bad Vigaun	50213	Köstendorf	50320	Sankt Margarethen im Lungau	50508
Bergheim	50303	Krimml	50607	Sankt Martin am Tennengebirge	50419
Berndorf bei Salzburg	50304	Krispl	50206	Sankt Martin bei Lofer	50620
Bischofshofen	50404	Kuchl	50207	Sankt Michael im Lungau	50509
Bramberg am Wildkogel	50601		L	Sankt Veit im Pongau	50420
Bruck an der Großglocknerstraße	50602	Lamprechtshausen	50322	Scheffau am Tennengebirge	50212
Bürmoos	50305	Lend	50608	Schleedorf	50331
	D	Leogang	50609	Schwarzach im Pongau	50421
Dienten am Hochkönig	50603	Lessach	50502	Seeham	50332
Dorfbeuern	50306	Lofer	50610	Seekirchen am Wallersee	50339
			M		
		Maishofen	50611		

Übersicht der Politischen Bezirke, Gerichtsbezirke und Gemeinden

Straßwalchen	50335
Strobl	50336
Stuhlfelden	50621

T

Tamsweg	50510
Taxenbach	50622
Thalgau	50337
Thomatal	50511
Tweng	50512

U

Unken	50623
Unternberg	50513
Untertauern	50422
Uttendorf	50624

V

Viehhofen	50625
-----------	-------

W

Wagrain	50423
Wald im Pinzgau	50626
Wals-Siezenheim	50338
Weißbach bei Lofer	50627
Weißpriach	50514
Werfen	50424
Werfenweng	50425

Z

Zederhaus	50515
Zell am See	50628

Siedlungsnamen

Übersicht aller Siedlungsnamen

A				
		Aigenalm	50411	Altenmarkt im Pongau
		Aigenalm	50622	Altentann
Aberg	*50612	Aigenbauer	50411	Althofen
Abergalm	50609	Aigenberg	50408	Altjudenalm
Abergalm	50612	Aigenhütte	50408	Altsberg
Abersee	50330	Aigenstuhl	50337	Altwirtsalm
Abfalter	50101	Aigner	50408	Am Feuersang
Abichlalm	50614	Aigneralm	50505	Am Moos
Ablanzerhütte	50509	Aigneralm	50515	Am Pfaffenbühel
Abraham	50514	Aignerweber	50609	Am Sand
Abrahamalm	50514	Aineck	50508	Am Schreiber
Absmann	50327	Aineckalm	50508	Am See (2x)
Abtenau	*50201	Aineckhütte	50508	Ambrosenalm
Abtenauerhütte	50201	Aineckstube	50508	Amerseehütte
Acharting	*50302	Aisdorf	*50615	Amerthal
Achenrainhütte	50512	Albl	50607	Ammereralm
Achleiten	50319	Albrechtshütte	50510	Ammererhof
Achner	50510	Allgaßner	50510	Ammerersölleralm
Achrain	50618	Alm	50305	Ammeroid
Achselalm	50605	Alm	*50311	Amoser-Hochalm
Achseljagdhütte	50607	Alm	*50612	Amoseralm
Acht	50411	Almbachalm	50623	Ampferkaralm
Achtal	50410	Almbergalm	50620	Ampferkarhütte
Achtalm	50411	Almdorf	*50619	Anderlalm
Ackersbachalm	50201	Almdorf Königsleiten	50626	Anger
Adam	50609	Almfried	50505	Anger
Adamalm	50330	Almhof	50624	Anger
Adamalm	50609	Alpaalm	50623	Angeralm
Adambauernalm	50505	Alpbachalm	50609	Angerberg
Adelkaralm	50617	Alpbichlalm	50201	Angerer
Adelsberg	50302	Alpbichlhütte	50201	Angereralm
Adnet	*50202	Alpenblick	50337	Angerertal
Adneter Gries	50205	Alpendorf	50418	Angerhütte
Adneter Riedl	*50205	Alpengasthaus Bundschuh	50511	Angerkaralm
Aeroplanstadl	50402	Alpengasthof-Karneralm	50506	Angern
Agersäge	50608	Alpenhof	50407	Anichhof
Agerwirt	50617	Alpenrose	50201	Anif
Aglassing	*50329	Alpenrose	50601	Anken Hochalm
Agspalter	50324	Alpfahrt	*50404	Anlaufstal
Ahorneggalm	50407	Alpigl	50336	Annaberg im Lammertal
Ahornhütte	50402	Alpincenter Kaprun	50606	Annahütte
Ahornkaralm	50423	Alpinzentrum-Rudolfshütte	50624	Annakapelle
Ahornlehen	50417	Alpkendlbauer	50628	Annenkapelle
Aich	50330	Alpschwend	50605	Annichhofhütte
Aichhorn	50201	Alpschwendalm	50613	Ansfelden
Aigelsbrunn	*50335	Alpwinklalm	50204	Anthering
Aigen (2x)	50304	Altach	50326	Antigl
Aigen	50101	Altach	50418	Anton-Proksch-Haus
Aigen	50213	Altach	50618	Antonikapelle
Aigen	*50336	Alte Traunsteiner Hütte	50623	Antoniushütte
Aigen	50404	Alte Wacht	50411	Antrogbauer
Aigen	50420	Altenberg	50327	Anzenberg
Aigen	50424	Altenberg	50506	Anzenbergalm
Aigen	50621	Altenberg	50625	Anzfelden
Aigen	50622	Altenhof	*50410	Anzing

Übersicht aller Siedlungsnamen

Apfertal	50304	Astenalm	50610	Außerroid	*50335
Archen	50213	Astenjagdhütte	50607	Außerschachenalm	50607
Archenalm	50613	Astenschmiede	50617	Außerunlaßalm	50607
Ardacker	50403	Astentaferlhütte	50412	Außerwall	50327
Areitalm	50616	Asteralm	50618	Ausweg	50311
Aring	50324	Asterbergalm	50424	Ausweiche Schafbergbahn	50330
Arlberg	50418	Asthütte	50615	Auwinkl	50201
Arleralm	50422	Astlehen	50409	Auwirt	50608
Arlerswald	50418	Astlehen	50418		
Arlhof	50401	Atzing	*50611	B	
Arlhof	50424	Atzmannsdorf	50510	Babenhof	50418
Arling	50617	Au	*50201	Bach	*50411
Arltalm	50617	Au	*50205	Bach	50613
Arndorf	*50605	Au	*50306	Bach	50621
Arndorf	*50613	Au	50310	Bach	50624
Arnikahtütte	50330	Au	*50327	Bachalm	50411
Arsenhaus	50505	Au	*50329	Bachalm	50621
Arthof	50424	Au	50407	Bachbauer	50212
Arthurhaus	50415	Au	*50411	Bachbauer	50626
Arzberg	50423	Au	50601	Bachbauerhütte	50501
Arzbergalm	50407	Au	*50610	Bacher	50502
Arzkendl	50423	Aualm	50201	Bacher	50510
Aschach	50616	Aualm	50403	Bacher Hochalm	50626
Aschamalm im	50614	Aualm	50419	Bacher am Reith	50504
Obersulzbachtal		Aubauer	50204	Bacher-Grundalm	50624
Aschamalm im	50614	Aubauer	50411	Bacher-Hochalm	50624
Untersulzbachtal		Aubauer	50423	Bacheralm	50626
Aschau	50311	Aubauer-Heimalm	50411	Bacherasten	50626
Aschau	50318	Aubauer-Hochalm	50411	Bacherhütte	50509
Aschau	50321	Aubaueralm	50212	Bacherhütte	50510
Aschau	50413	Auberg	50303	Bachfußalm	50609
Aschau	50623	Auberg	50308	Bachhäusl	50419
Aschenschwand	50330	Auer	50201	Bachhäuslalm	50624
Ascher	50206	Aueralm	50622	Bachinger	50315
Ascher	50401	Auerhütte	50211	Bachl	50407
Ascheralm	50211	Auerweißbachalm	50610	Bachlahn	50201
Ascheralm	50212	Auf der Au	50509	Bachlalm	50407
Aschleit	50413	Aufeld	50310	Bachleit	50612
Aschleitalm	50413	Aufhausen	*50616	Bachleitalm	50612
Aschner	50212	Aug	50323	Bachlunzen	50212
Asenalm	50336	Augustinkapelle	50509	Bachmanngut	50314
Asendlalm	50502	Augut	50409	Bachrainalm	50615
Asitzhütte	50609	Auhof	50418	Bachrainalm	50622
Askaleitenhütte	50510	Auhof	50618	Bachrainer	50212
Asperting	50332	Auhofalm	50423	Bachseiten	50412
Astau	50203	Aulehen	50418	Bachseiten	50602
Astegg	50412	Auschule	50411	Bachstube	50620
Astegghütte	50404	Auschuster	50509	Bachwinkl	*50612
Asteggalm	50412	Äußerer Aigenberg	50408	Bachwinkl	*50619
Astein	50201	Äußerer Stein	50101	Bäckenalm	50403
Asten	50207	Ausserfür	*50322	Bäckenalm	50415
Asten	*50322	Außerhof	50323	Bäckenanderlalm	50604
Asten	50423	Außerkeesalm	50607	Bäckenanderlalm	50622
Astenalm	50403	Außerlienbachalm	50201	Bäckenbauer	50204
Astenalm	50405	Außerreith	50604	Bäckermühle	50322

Übersicht aller Siedlungsnamen

Bad Dürrnberg	*50205	Batzenhäusl	50330	Bergheim	*50303
Bad Fusch	50604	Bauerstatt	50325	Bergheimat	50415
Bad Gastein	*50403	Baumgart-Grundalm	50601	Berghof	50330
Bad Hofgastein	*50402	Baumgarten	50324	Berghof	50410
Badberg	50403	Baumgarten	50331	Berghof	50423
Badbruck	50403	Baumgarten	50339	Berghof	50425
Baderbauer	50314	Baumgartlalm	50203	Berghof	50605
Baderluck	50319	Baumgartlalm	50617	Berghof	50619
Badgasteiner Hütte	50402	Baumgartner	50212	Bergkendl	50603
Badhaus	50624	Bauregger	50623	Bergkirche Sommerholz	50324
Badhaus	50628	Baxrain	50614	Bergkrautebenhütte	50424
Badhausalm	50604	Baxrain-Mitterberg	50626	Bergl	50405
Badhausfeld	50611	Baxrainalm	50626	Berglandhaus	50411
Badhaussiedlung	50609	Bayerham	*50339	Berglerhütte	50204
Badviertel	50204	Bayerhammersiedlung	50310	Bergnerdörfel	50608
Bähmel	50212	Begöriach	50504	Bergnerhütte	50603
Bahner	50318	Beham	50412	Bergstadl	50618
Baierham	50335	Beham-Alm	50412	Bergstation der	50402
Baierhütte	50408	Bellevuealm	50403	Standseilbahn	
Baierhütte	50510	Benkern	50601	Berndl-Hochalm	50614
Baierleiten	50335	Berg	*50302	Berndlalm	50614
Baierlhütte	50506	Berg	*50316	Berndorf bei Salzburg	*50304
Baierlhütte	50510	Berg	*50317	Bernegg	50404
Bairau	*50412	Berg	50320	Bernhard	50511
Bairau	50610	Berg	50332	Bernhof	50212
Bam (2x)	50613	Berg	50406	Bertgenhütte	50612
Bam	50616	Berg	50418	Besensteinalm	50626
Bam	*50621	Berg	50424	Biancahütte	50615
Bambach	50327	Berg	*50603	Biberalm	50402
Bambach	50335	Berg	*50608	Biberg	50619
Bambichl	50312	Berg	*50609	Biberg Gasthaus	50619
Bameralm	50621	Berg	*50622	Bicheln	*50601
Bamerasthütte	50613	Berg	50624	Bichl	50211
Bamerhof	50621	Bergalm	50211	Bichl	50411
Barbarahütte	50212	Bergalm	50409	Bichl	50416
Bärbrunnjagdhütte	50614	Bergarzkarhütte	50409	Bichl	50615
Bärenhütte	50204	Bergassing	50302	Bichl	50619
Bärenreit	50621	Berger	50618	Bichl	50621
Bärental	50337	Berger	50619	Bichl-Hochalm	50411
Bärentalalm	50423	Berger Hochalm	50626	Bichl-Niederalm	50411
Bärentalhütte	50609	Berger-Hochalm	50618	Bichlalm	50621
Bärenwirt	50604	Berger-Hochalm	50622	Bichlberg	50419
Barhammer	50337	Berger-Voralp	50622	Bichlhaiden	50326
Bärhof	50201	Bergeralm	50614	Bichlmaishütte	50423
Bärmaißalm	50618	Bergeralm	50618	Biederer Alm	50204
Bärmooshütte	50612	Bergeralm	50622	Bimalm	50610
Bärnalm	50618	Bergeralm	50624	Bimwinkl	50337
Bärngarten	50614	Bergeralm	50626	Binder	50514
Bärnkogel	50618	Bergergrundalm	50618	Bindergrub	50323
Bärschlagalm	50607	Bergerhütte	50415	Birg Grundalm	50615
Bärsteinalm	50402	Bergerjagdhütte	50614	Birg Hochalm	50615
Bartlalm (2x)	50515	Bergern	50602	Birgkarhaus	50415
Bartlalm	50403	Bergern	50611	Birgl	50420
Bärwurzkaraml	50422	Bergersreit	50211	Birkel	50601
Batzberg	50405	Berghaus	50601	Birkstein	50418

Übersicht aller Siedlungsnamen

Bischelsroid	50327	Brand	50618	Breitbrunn	50304
Bischlingalm	50425	Brandalm	50418	Breiteckalm	50616
Bischofshofen	*50404	Brandalm	50624	Breitenbach	50336
Bischofsmütze	50203	Brandau	50309	Breitenberg	*50402
Blabacher	50502	Brandau	50617	Breitenberg	50417
Blahof	50420	Brandbichl	50201	Breitenbergalm	50330
Blahütten	50404	Brandeck	50423	Breitenbergham	*50619
Blasbichl	50602	Brandeckalm	50623	Breiteneben	50411
Blasialm	50506	Brandeggalm	50413	Breitenlohe	*50306
Blasialm	50515	Brandegghütte	50614	Breitenroider	50335
Blasihütte	50510	Brandenau	*50602	Breitfußalm	50618
Blasnerbauer	50505	Brandenau	*50622	Breitlahnalm	50512
Bleckwandhütte	50336	Brandenbach	50622	Breitlehen	50422
Bleckwandlalm	50336	Brandl	50614	Breitmoos	50613
Blerschalm	50622	Brandlalm	50405	Brenner	50621
Bliem	50401	Brandlalm	50618	Brennerlehen	50415
Bliem	50415	Brandleitenalm	50411	Brennerwald	50415
Bliem	50423	Brandleitenalm	50612	Brennhof	50424
Blientau	50424	Brandlhof	50619	Brennwaldalm	50330
Blienteckalm	50424	Brandner	50402	Brenthütte	50204
Blitzenbichlalm	50607	Brandner-Hochalm	50402	Brentlingalm	50613
Blühnbach	50424	Brandneralm	50613	Brentner	50610
Blumberg	50613	Brandstatt (2x)	50417	Brettalm	50408
Blumberg	50624	Brandstätt (2x)	50622	Brettstein	50213
Bluntauühle	50204	Brandstatt	50307	Brettstein	50515
Bockalm	50617	Brandstatt	50311	Brettsteinalm	50422
Bockbergalm	50403	Brandstatt	50324	Briefler	50612
Böckfeldalm	50403	Brandstätt	50327	Brodhof	50203
Bockhartseehütte	50403	Brandstatt	50337	Bros	50213
Bockkarhütte	50617	Brandstätt	50401	Bruch	50616
Bockleiten	50612	Brandstatt	50414	Bruckeck Mittelleger	50626
Böckstein	50403	Brandstatt	50420	Bruckeckalm	50626
Boden	50409	Brandstätt	50604	Bruchhäusl	50315
Boden	*50410	Brandstattalm	50609	Bruck	*50322
Boden	50623	Brandstattalm	50617	Bruck an der	*50602
Bodenasten	50624	Brandstättalm	50621	Großglocknerstraße	
Bodenberg	50210	Brandsteinalm	50604	Bruckberg	*50628
Bodenberg	*50335	Brandtneralm	50403	Bruckdorf	50503
Bodenberg	*50603	Branterer	50211	Bruckdorf	50515
Bodenhaus	50617	Brantweinalm	50508	Bruckdorf	50617
Bodenstätt	50323	Bräu-Hochalm	50613	Bruckenholz	*50329
Bodner	50412	Bräualm	50420	Bruckermühle	50339
Bogenhof	50203	Bräuaste	50613	Brückl	50211
Bogner	50204	Bräuer-Hochalm	50622	Brücklreit	50211
Bögreinalm	50407	Bräuer-Voralm	50622	Bruckmoos	50327
Böndlhütte	50624	Bräueralm	50607	Bruckmoos	*50335
Botenwirt	50311	Bräuern	50626	Bruderau	50608
Botenwirt	50414	Braugföllalm	50610	Bruderhof	50617
Bramberg	50601	Bräuhütte	50617	Bruderstatt	50339
Bramberg am Wildkogel	*50601	Braunalm	50212	Bruggarn	50503
Bramel	50412	Braunalm	50336	Bruggeralm	50511
Bramsau	50311	Braunalm	50411	Bruggeralm	50622
Brand	50416	Braunauer Hütte	50330	Bründling	50410
Brand	50424	Braunötzhof	*50203	Brunn	50312
Brand	50613	Breit	50303	Brunn	50330

Übersicht aller Siedlungsnamen

Brunn	*50335	Bürglalm	50603	Dienten am Hochkönig	50603
Brunn	*50339	Burglhöhe	50404	Diesbach	50627
Brunnalm	50613	Bürglhütte	50621	Diesbachalm	50617
Brunnaualm	50609	Burgstall	50510	Diesenberg	50324
Brunnberger	50212	Burgstall	50617	Dietersdorf	50402
Brunner	50204	Burgstein	50609	Dietlalm	50604
Brunner	50505	Burgstein	50625	Dietmar-Alm	50412
Brunnkehrer	50324	Burgwies	50621	Dietmayr	50412
Brunnleiten	50330	Burk	*50613	Diktenbauer	50510
Brunnmühle	50311	Burk-Zerstreute Häuser	50613	Dikthenhütte	50510
Brunnock	50622	Burkhart	50201	Diktlerhütte	50514
Brunnwald	50311	Bürmoos	*50305	Döbring	50316
Brunnwinkl	50330	Burren	50406	Doktoralm	50505
Bsuch	*50619	Burschach	50337	Döller	50311
Buasen	50614			Döllerhof	*50201
Buchach	*50306			Dolomitenblick	50203
Buchach	50329	Caritasalm	50602	Doppl	50331
Buchach	50611	Carl von Stahl-Haus	50204	Doppelbauer	50513
Buchau	50418	Chem.Fabrik	50205	Doppl	50302
Buchaualm	50418	Christerlalm	50515	Doppl	50327
Buchbachkaralm	50411	Christernreit	50612	Dorf	*50416
Buchbauer	50315	Christlhaus	50617	Dorf	50515
Buchberg	50323			Dorf	*50601
Buchberg	50330			Dorf	*50603
Buchberg	*50404	Daar	50423	Dorf-Paßthurn	50601
Buchberg	*50410	Dacheben	50603	Dorfbeuern	*50306
Buchbergdörf	50410	Dachebenalm	50408	Dorfer Hütte	50510
Buchberghütte	50330	Dachegg	50603	Dorferhütte	50514
Buchbichlgut	50619	Dachslehen	50615	Dorferwirtsalm	50605
Buchebeben	*50617	Dalsenalm	50620	Dorfgastein	*50405
Buchebebenwirt	50617	Dankl	50203	Dorfheim	*50619
Buchegg	50212	Dankl	50418	Dörf	50417
Buchegg	50406	Dasl	50509	Dörf	50506
Buchegger	50315	David	50207	Dorfleiten	50327
Buchenwald	50623	David	50211	Dorfwerfen	*50416
Buchner (2x)	50211	Davidlhütte	50511	Dorneralm	50330
Buchseitberg	50419	Dax	50623	Dornerdörf	50207
Buchstätt	50302	Daxlueg	50316	Doser in Georgenberg	50207
Buchsteinerhütte	50622	Daxstein	50610	Doser in Unterlangenberg	50207
Buchwinkl	50320	Dechantshofen	50611	Dr.-Franz-Rehrl-Haus	50604
Bueggen	50503	Dechl	50204	Dr.-Friedrich-Oedl-Haus	50424
Bulharting	*50313	Dechl	50416	Dr.-Heinrich-Hackel-Hütte	50425
Bundesskiakademie	50606	Deml	50408	Dr.-Josef-Mehrl-Hütte	50511
Kitzsteinhorn		Dengen	50512	Dr.-Karl-Renner-Haus	50618
Bundessportschule	50612	Denggen	50337	Drachenloch	50314
Hintermoos		Dettlinger	50620	Draugsteinalm	50413
Bundschuh	*50511	Deuting	*50619	Draxl	50409
Burg Finstergrün	50506	Deutingalm	50603	Draxlalm	50511
Burgau	50330	Dexgitzen	50303	Draxlalm	50619
Burgau	50415	Dickalm	50619	Drei Eichen	50310
Burgbachau	50330	Dicktlalm	50515	Drei Schuppen	50505
Burgeck	50615	Diel	50416	Drei-Waller-Kapelle	50608
Burgegg	50419	Dielalm	50424	Dreimühlen	*50313
Bürgerbergalm	50417	Dientalm	50415	Duffholz	50201
Burgfried	*50205	Dienteggalm	50415	Duller	50515

Übersicht aller Siedlungsnamen

Durchachalm	50408	Ed	50307	Ehrenfeuchtenalm	50613
Durcheckhütte	50604	Ed	50327	Ehrengraben	50308
Durchenalm (2x)	50609	Ed	50331	Ehrenreit	50310
Durchgangalm	50617	Ed	50332	Ehringhof	50313
Durchham	*50325	Edelweiß	50605	Eibenstein	50419
Durchheralm	50412	Edelweißbalm	50423	Eibensteiner	50408
Durchholz	50418	Edelweißhaus	50626	Eibing	50618
Dürn	50212	Edelweißhütte	50409	Eibing-Grundalm	50618
Dürnberg	50308	Edelweißhütte	50416	Eibing-Hochalm	50618
Dürnberg	50332	Edelweißspitzenhaus	50604	Eibl	50211
Dürnberg	50616	Edenlehen	50607	Eibl	50213
Dürnberg	*50621	Edenmört	50510	Eibl	50620
Dürnberger	50620	Eder	50408	Eibleckalm	50206
Dürnkaralm	50414	Eder	50609	Eiblhöhe	50204
Dürntalalm	50336	Eder	50616	Eiböckalm	50618
Dürrfeichtenalm	50207	Eder Grundalm	50606	Eichet	*50314
Dürrstein	50624	Eder Hochalm	50606	Eichethofsiedlung	50101
Dürrstein-Grundalm	50624	Ederalm (2x)	50609	Eichetsiedlung	50338
Dürrstein-Hochalm	50624	Ederbauer	50324	Eichpoint	50303
Duxeralm	50607	Ederbauer	50335	Einbergalm	50201
Dygrub	50201	Edergut	50501	Einbergalm	50336
		Ederhütte	50501	Einberghütte	50201
E		Edhof	50324	Einbrennhüttl	50613
Eben	50318	Edt	50201	Eingarten	50335
Eben	*50411	Edt	50321	Einleiten	50316
Eben	50603	Edt	50328	Einöd	50506
Eben im Pongau	*50406	Edt	50411	Einöd	50510
Ebenalm	50411	Edt	50419	Einöd	50614
Ebenau	*50307	Edt	50608	Einöd Kapelle	50617
Ebenbergalm	50628	Edtgut	50420	Einödalm	50615
Ebenhäusl	50318	Edtgut	50622	Einöden	*50418
Ebenreith	50419	Edweinalm	50617	Einöden	50601
Ebenwaldalm	50624	Egelseealm	50201	Einöden	50615
Eberharten	50313	Egg	50211	Einöden	50617
Eberharten	50325	Egg	50213	Einödsiedlung	50628
Eberharten	50618	Egg	50308	Einsiedelei	50619
Eberl	50510	Egg	50336	Einsiedl	50424
Eberl	50610	Egg	*50337	Eisenaualm	50330
Eberlalm	50612	Egg	50404	Eisenhof	50401
Eberlhütte	50510	Egg	50418	Eisenhofalm	50401
Ebersberg	50627	Egg	50423	Eisenhut	50202
Ebmahd	50203	Eggenreit	50201	Eisenhut	50412
Ebmatenalm	50606	Egger	50212	Eisenmühle	50332
Ebner	50616	Egger	50417	Eisping	*50325
Ebneralm	50628	Egger	50612	Eisriesenwelt Rasthütte	50424
Ebnerlehen	50203	Eggeralm	50403	Eitelsberg	50322
Ebnerwirt	50311	Eggeralm	50612	Elendfeld	50608
Eck	50310	Eggeralm	50618	Elendgraben	50210
Eck	50335	Eggerbauer	50622	Elendhütte	50201
Eck	50339	Eggerberg	50324	Elisabethvorstadt	50101
Eckberthütte	50424	Eggerhäuser	50319	Elisen	50207
Eckhart	50424	Eggerl	50321	Elixhausen	*50308
Ecking	*50609	Eggerseppenalm	50336	Ellmau	50312
Eckl	50318	Eggmann	50411	Ellmau	50337
Eckschlag	50311	Eglsee	50306	Ellmau	50401

Übersicht aller Siedlungsnamen

Ellmau	50406	Erichhütte	50603	Faistenau	*50311
Ellmau	50409	Erikahütte	50318	Faistenauergraben	50319
Ellmau	50411	Erka	50320	Falkenbachhütte	50606
Ellmau	50418	Erlach	50416	Falkenstein	50330
Ellmau-Hochalm	50618	Erlach	50601	Falleck	50627
Ellmaualm	50203	Erlach-Grundalm	50616	Fallensreit	50615
Ellmaualm	50409	Erlach-Mitteralm	50616	Fallhausalm	50409
Ellmaualm	50618	Erlau	50201	Fallstein	50416
Ellmauthal	*50416	Erlbach	50210	Fallthoralm	50515
Ellmer	50416	Erlbachalm	50613	Faningberg	*50504
Elmau	50415	Erlbachhütte	50201	Faningberg	50514
Elmaualm	50425	Erlberg	*50628	Faningberghof	50514
Elsbethen	*50309	Erlehen	50617	Fanisalm	50415
Elsenwang	*50319	Erlfeld	*50201	Fanning	50503
Ematen	*50615	Erlhof	50628	Farchbachalm	50330
Embach	*50608	Erlhofalm	50602	Farchen	50330
Embach	50609	Erlhofplatte	50628	Farmau	50409
Embach-Grundalm	50604	Erlmoos	50201	Farmaualm	50409
Embachalm	50609	Erlschlief-Grundalm	50601	Farmkarhütte	50401
Embachbauer	50604	Ernsthütte	50512	Farnwang	50417
Embachrain	50608	Erschlief-Hochalm	50601	Faschingberg	50402
Engelhardt	50212	Esch	*50316	Fasswaldalm	50415
Engelramer	50502	Esch-Mayrwies	50316	Fazenhütte	50601
Engelriesen	50611	Eschbach	50417	Fegendorf	50511
Engerreich	50331	Eschbachhütte	50417	Feichten	50304
Englmair	50404	Eschenau	50622	Feichten	50323
Engstube	50623	Esei	50501	Feichten	50332
Enharting	*50320	Eseihütte	50501	Feichten	50509
Enkerbichl	*50410	Esing	50617	Feichtenalm	50612
Ennskarhütte	50408	Esseralm	50508	Feichtensteinalm	50318
Ennslehen	50408	Esseralm	50515	Feichteralm	50402
Ennslehenalm	50408	Eßalm	50511	Feichting	50312
Ennsmannalm	50623	Eßling	50331	Feichtinger	50510
Ennstal	50406	Eßreidörfel	50606	Feichtinger	50515
Entach	50612	Eßtal	50313	Felben	*50613
Entache	50623	Esterer	50314	Feld	50509
Entalalm	50604	Etz	50212	Feldereralm	50617
Enterwinkl	*50612	Eugenbach	*50310	Felding	50402
Entfeldalm	50628	Eugendorf	*50310	Feldinghütte	50402
Entfelden	50410	Eulersberg	*50425	Feldl	50213
Entfelden	50624	Euring	*50619	Feldstein	*50613
Entingeralm	50409	Europakloster	50330	Fell	50509
Entscharn-Grundalm	50601	Evianquelle	50403	Fellehen	50418
Entscharn-Hochalm	50601	Exenbach	50625	Fellern	50624
Enzenalm	50612	Eyrsberg	50410	Fellersbachalm	50415
Enzersberg	*50337			Fellneralm	50336
Enzianhütte	50211			Fellnerhütte	50512
Enzianhütte	50601	Fager	50211	Felmayeralm	50336
Enzianhütte	50628	Fageralm	50309	Felseralm	50422
Enzing	*50317	Fagerreit	50309	Felserhof	50417
Enzing	50624	Fahlhaus	50409	Fenning	*50317
Enzingerboden	50624	Fahrenzagal	50308	Fenning-Siedlung	50317
Erblehenalm	50409	Fahnberg	50320	Ferientsiedlung Gaisbichl	50615
Erdstadl	50612	Fahrnkarmalm	50201	Ferleiten (2x)	50604
Erentrudisalm	50309	Faistau	*50610	Fern	50501

Übersicht aller Siedlungsnamen

Fern	50503	Flohalm	50628	Fuchsfarm	50505
Ferolisäge	50603	Floibenberg	*50418	Fuchshütte	50512
Festung Hohensalzburg	50101	Flötz	50206	Füchsl	50506
Festung Hohenwerfen	50424	Flughafen Salzburg	50101	Fuchsmühle	50302
Feuchtwaldjagdhütte	50614	Fluhbachalm	50422	Fundner-Heimalm	50402
Feuersang	*50408	Flurnsbach	50304	Fürbach	50423
Feuersang	50423	Foißalm	50622	Fürberg	50330
Fieberbrunn	50619	Foißenalm	50614	Fürstau	50602
Filind	50209	Foißgemäueralm	50607	Fürstaualm	50602
Fillingalm	50204	Foißlhütte	50604	Fürstenbrunn	50314
Filz	50310	Formau	50202	Furt	50313
Filzbach	50613	Forstamt Hintersee	50311	Fürth	50616
Filzenalm	50617	Forstau	*50409	Fürther Hütte	50605
Filzmoos	*50407	Forsthaus	50511	Fürtreit	50202
Filzmoosalm	50411	Forsthof-Voralm	50622	Fusch an der Glocknerstraße	50604
Filzmoosgut	50328	Forsthofalm	50418	(2x)	
Filzstein	50607	Forsthofalm	50609	Fuscher Lacke	50617
Fingerlosalm	50511	Forsthofalm	50618	Fuschl	50319
Fink	50626	Forsthub (2x)	50337	Fuschl am See	*50312
Finkalm	50614	Forsthub	50336	Fußstube	50623
Finkau	50607	Fötschlalm	50511	Fux	50412
Finkenschwandt	50337	Fraham	50332		
Finkenwirt	50209	Franz-Fischer-Hütte	50515	G	
Finsterbachalm	50623	Franzenbauer	50510	Gabühelhütte	50603
Finsterbachhütte	50609	Franzenbauerhütte	50510	Gadaunern	*50402
Finstergarbe	50515	Franzlalm	50609	Gadenstätt	50611
Finsterswaldhütte	50418	Franzlbauer	50510	Gadenstättalm	50611
Firling	50317	Franzosenschanze	50330	Gaglham	50303
Fischach	50303	Frauenalm	50408	Gainfeld	*50404
Fischachmühle	50320	Frauenstein-Ferienhort	50330	Gainfeldhof	50404
Fischbach	*50201	Frauentaging	50339	Gaisberg	50101
Fischbach	50417	Freiling	50310	Gaisberg	50211
Fischbauer	50339	Freithofalm	50612	Gaisberg	50323
Fischer	50312	Freithöflhütte	50201	Gaisberg	50327
Fischer	50408	Frenkenberg	50337	Gaisberggau	50321
Fischer	50511	Friedensbach	50616	Gaisbichl	*50615
Fischerauer	50207	Friedensbachreit	50616	Gaißau	*50206
Fischhorn	*50602	Friedlwirt	50623	Gaizenberg	50302
Fisching	50323	Friml	50503	Gallenhof	50207
Fischlehen	50311	Fritz-Hintermayr-Hütte	50618	Gallihütte	50510
Fischpointleiten	50205	Fritzenhütte bei Mörtelsdorf	50510	Gallwies	50402
Fischtaging	*50339	Fritzenhütte bei Traning	50510	Gamp	*50205
Fischweng	50320	Fritzenwankalm	50612	Gamsbichl	50611
Fißlthal	*50335	Fritzerberg	50412	Gamsblick	50613
Flachau	*50408	Frohnalm	50617	Gamshof	50502
Flachau Ort	50408	Frohnwies	*50627	Gamskar	50403
Flachauwinkel	50408	Frohnwirt	50617	Gamskarhütte	50617
Flachenberg	50404	Frommer-Hochalm	50412	Gamskarkogel	50403
Flatschach	50513	Frommer-Niederalm	50412	Gamskarkogel-Hütte	50402
Flatscheralm (2x)	50617	Frommeralm	50412	Gamskoglhütte	50401
Flattner	50510	Fröstlberg	*50617	Gamsstadl	50514
Fleckl-Grundalm	50601	Fröstllehenalm	50617	Gamswandalm	50330
Fleischbankalm	50612	Fuchsalm	50612	Gäng	50319
Flichtlhof	50201	Fuchsalm	50618	Ganser	50614
Fliehof	50201	Fuchsberg-Maiberg	50337	Ganser-Grundalm	50601

Übersicht aller Siedlungsnamen

Ganser-Hochalm	50601	Gernhütte	50626	Gmerk	50205
Ganslberg	50511	Gerperding	50320	Gnadenalm	50422
Gapitscher	50506	Gersbach	50310	Gneis	50101
Gappen	*50203	Gersbach	50418	Gnigl	50101
Gappenalm	50203	Gersbergalm	50101	Gniglerbauern	50321
Gappmaier	50513	Gerstreit	50618	Göglhof	50419
Garnei	*50207	Gerzkopfhütte	50203	Goiging	50320
Garnhof	50408	Geßlegg	50411	Gois	*50338
Gartenau	50205	Gezing	50339	Goldanger	50423
Gartenau	50314	Gfalls	*50309	Gollacken	*50302
Gasbach (2x)	50310	Gföll	*50623	Gollegg	50213
Gaspading	50302	Gfrereralm	50505	Gollegg	50411
Gassen	50606	Gfrereralm	50515	Gollehenalm	50617
Gasser	50212	Gh Riedl	50321	Golling an der Salzach	*50204
Gastag	50326	Gigerach	50608	Gols	50209
Gastalm	50504	Gigner	50323	Göming	*50313
Gastalm	50512	Gimberg	50337	Göpfering	50317
Gasteg	50423	Gimelsberg	50332	Göralhütte	50502
Gasteg	50616	Gimpl	50209	Göriach	*50501
Gasteger-Grundalm	50624	Gimplbauer	50311	Gorialm	50625
Gasteger-Hochalm	50624	Ginau	*50418	Göschsiedlung	50417
Gasteig	*50207	Gindl	50408	Gosen	50616
Gasteig	50209	Gindlalm	50408	Götschenhütte	50415
Gastein	*50325	Gindlmayralm	50412	Götschenkapelle	50404
Gasthaus Gaisbergspitze	50101	Gindlplattenhütte	50408	Gotthardalm	50609
Gasthofalm	50408	Gipsbergwerk	50201	Göttner	50337
Gasthofberg	*50406	Gipswerk Moldan	50207	Gottschall	50417
Gasthütte	50510	Girlach	50412	Gottschallalm	50422
Gasting	50205	Girling	50308	Gottsreit	50310
Gatterlehen	50617	Gitschalm	50615	Gottswinden	50331
Gauesed	50327	Gitschen	50615	Götz	50623
Gautsch	50511	Gitzen	50307	Graben	50317
Geb1	50623	Gitzen	*50319	Graben	50506
Geb1fußalm	50623	Gizoll	50309	Grabendorf	50503
Gehwolf-Heimalm	50411	Glanegg	*50314	Grabenhäuser	50311
Gehwolfalm	50411	Glanhofen	50101	Grabenhütte	50618
Geier	50407	Glansiedlung	50338	Grabenmühle	50324
Geiersberg	50304	Glanz	50510	Grabner	50510
Geigen	50601	Glanzalm	50613	Grabner-Heimalm	50405
Geisl	50601	Glanzeralm	50515	Grabneralm	50623
Geisl Grundalm	50601	Glas	50101	Grabnerhof	50402
Geisl Hochalm	50601	Glaserbach	*50309	Grabnerhütte	50405
Genneralm	50201	Glashütte (2x)	50509	Grabnerhütte	50510
Genneralm	50318	Glatzhof	50404	Grabnersiedlung	50321
Gensbichl	50413	Gleiwitzer Hütte	50604	Gradnerhütte	50511
Gensbichl	50614	Glemegg	50324	Grafenalm	50411
Gensgitsch	50510	Glemmerhof	50625	Grafenberg	50423
Gensgitschhütte	50501	Gletscherbahnen Kaprun	50606	Grafenbergalm	50418
Georgenberg	*50207	Gletscherblick	50628	Grafenhof-Dorf	50420
Germal	50612	Glettenalm	50413	Grafleiten	50628
Gerhof	50419	Glöckleralm	50418	Graggaberalm	50512
Gerling	*50619	Glocknerblick	50606	Graggaberhütte	50512
Gerlosplatte	50607	Glocknerhaus	50628	Grallalm	50511
Gern	50602	Gmeinegg	50622	Gramler	50627
Gernangeralm	50602	Gmeinwaldalm	50618	Gramling	*50320

Übersicht aller Siedlungsnamen

Grandlalm	50515	Groß-Lehnberg	50624	Grub	*50617
Granglitzalmen	50501	Großarl	*50411	Grub	50618
Granierhütte	50514	Großberg	50622	Grub	50621
Gransiedlung	50628	Großbruck	50613	Grub	50622
Granzlthütte	50514	Großedtalm	50201	Grubach	50211
Gransdorf	50304	Großeinweg	50406	Grubalm	50407
Grasreit	50411	Großellmau	50411	Gruben	50506
Grasreit	50423	Großellmaualm	50411	Gruben	50511
Graßl	50404	Großenegg	*50304	Grubenhüter	50601
Gratz	50510	Großenhof	50201	Gruber	50315
Gratzeralm	50515	Großfilz	50419	Gruber	50321
Graukogel	50403	Großgmain	*50315	Gruber	50324
Greimelhof	50201	Großgrub	50201	Gruber	50401
Greinmeisterhütte	50514	Großhausstätt	50417	Gruber	50503
Greis	50502	Großhöch	50410	Gruber	50507
Greisalm	50502	Großhorn	50211	Gruber	50619
Greisberg	50337	Großhub	50310	Gruberalm (2x)	50624
Greischberg	50317	Großhütten	50411	Gruberalm	50318
Greschlalm	50515	Grössing	50310	Gruberalm	50515
Gresenberg	*50322	Grössingalm	50511	Gruberfeldsiedlung	50321
Gries	*50205	Großjufenalm	50612	Gruberhütte	50510
Gries	50515	Großkarl	50207	Gruberkarhütte	50515
Gries	*50602	Großlienbachalm	50201	Gruberlehen	50621
Griesau	50212	Großmann	50309	Grubhof	50620
Griesbachalm	50612	Großöd	50611	Grubhöhe	50418
Griesbachwinkl	*50612	Großolching	50325	Grubing	*50605
Grießalm	50628	Großpötting	50412	Grübl	50626
Grießaualm	50628	Großrohrer	50410	Grubsteig	50204
Grießbachhütte	50408	Großschachern	50325	Grünalm	50615
Grießbauer	50628	Großscharten	50419	Grünau	50311
Grießen	*50609	Großscharten	50424	Grünau	50338
Grießenkar	50408	Großschlag	50203	Grünaualm	50311
Grießenkarhaus	50408	Großsonnberg	*50622	Grünberg	50339
Grießl (2x)	50424	Großstadlberg	50335	Grund	50411
Grießlehen	50411	Großstein	50201	Grundalm	50412
Grießner	50505	Großstocker	50412	Grundbichl	50211
Grießner Almen	50609	Großunterberg	50401	Gründbichlhütte	50408
Grießner Schafalm	50609	Großunterbergalm	50418	Grundhütte	50424
Grießner Sonnseite	50609	Großwiesen	50626	Grundl	50601
Grieswiesalm	50617	Großwildalm	50411	Grundner	50417
Griffterer	50207	Großwimm	50424	Grundner Holzstube	50609
Grillberg	50201	Grub (2x)	50418	Gründschachenalm	50624
Grillseiten	50212	Grub	50201	Grünegg	50603
Grindbichlalm	50624	Grub	50304	Grüner Baum	50403
Gritschbühel	50515	Grub	50306	Grünhofalm	50411
Gritzer	50515	Grub	50325	Grünholzer	50415
Gröbendorf	50503	Grub	50327	Grünkaralm	50612
Gröbner Heimalm	50402	Grub	50339	Grünmaißalm	50404
Gröbner-Heimalm	50405	Grub	50404	Grünreit	50418
Gröbneralm	50405	Grub	*50416	Grünwaldgut	50619
Grödig	*50314	Grub	50417	Grünweg	50206
Grögernalm	50311	Grub	50419	Grußberg Heimalm	50402
Gröm	50332	Grub	50420	Gschaid	50308
Gröm	50339	Grub	50601	Gschaidalm	50330
Gröm-Graben	50313	Grub	50614	Gschieberstube	50623

Übersicht aller Siedlungsnamen

Gschlößlalm	50617	Haag	50417	Haidbach-Hochalm	50613
Gschwand	*50330	Haarberg	50212	Haidberg	*50404
Gschwandgut	50424	Haarbruck	50325	Haidegg	50407
Gschwandt (2x)	50201	Haareck	50207	Haidegghütte	50413
Gschwandt	50207	Haarlacken	*50335	Haiden	*50510
Gschwandt	50416	Haarlehenalm	50411	Haidenöster	*50326
Gschwandt	50417	Haarpoint	50201	Haideralm	50617
Gschwandt	50622	Haas	50510	Haiderberghütte	50619
Gschwandtlahn	50201	Habach	*50321	Haiding	50619
Gschwandtleiten	50201	Habach	*50601	Haidlern	50613
Gschwandtneralm	50622	Habachklause	50601	Haidlernalm	50613
Gschwandtnerberg	*50622	Habachtal	50601	Haim	50412
Gschwendt	*50336	Haberbichl	50319	Haimhof	50201
Gschwendteralm	50623	Haberg	50336	Hainach	50308
Gschwendthof	50417	Haberg	50339	Hainbach	*50325
Gseng	*50201	Haberlander	50338	Haindlberg	50409
Gseng	*50210	Haberreith	50402	Hained	50308
Gseng	50407	Habersatt	50401	Hainerer	50504
Gseng	50409	Hachau	50407	Hainererhütte	50504
Gsengalm	50201	Hackelberger Alm	50618	Hainz	50609
Gspandlalm	50515	Hackelbergeralm	50618	Hainzalm	50609
Gstallneralm	50611	Hacker	50627	Haitzing	50402
Gstatt	50411	Hackl	50401	Haitzingalm	50402
Gstatt	50617	Hackl	50503	Haitzinghütte	50402
Gstättschuster	50311	Hackl	50615	Haitzingkogelhütte	50402
Gstatter Hochalm	50617	Hackl Grundalm	50615	Haitzmann	50620
Gstattersiedlung	50417	Hackl Hochalm	50615	Halberstätten	*50339
Gstoße	50506	Hacklberg	50615	Hallbach	50319
Gstötten	50310	Hackrain	50416	Halldorf	50418
Gugelanalm	50211	Hackstein	50613	Hallein	*50205
Gugg	50404	Hafeichtalm	50408	Halleiner Hütte	50202
Gugg	50613	Hafeichtkapelle	50408	Hallenstein	*50610
Guggen	50606	Hafen-Grundalm	50601	Hallensteineralm	50610
Guggenastl	50613	Hafen-Hochalm	50601	Hallergut	50331
Guggenbichl	50613	Hafenbichl	50409	Hallmoos	*50418
Guggenthal	*50321	Haferl-Grundalm	50601	Hallseiten	*50201
Guglhaide	50208	Haferl-Hochalm	50601	Hallwang	*50316
Guglmoos	50323	Hag	50310	Halm	50406
Gumersil	50339	Hag	50322	Halmoosalm	50413
Gumpenhub	50339	Hagen	50424	Halsegg	50407
Gumping	*50620	Hagenau	50303	Haltenstadl	50317
Gumpold	50423	Hagengut	50610	Haltinger	50324
Gunsering	*50313	Haging	50339	Hamberg	50317
Güntherr	50407	Hahnbalzhütte	50418	Hamberg	50327
Gunzenreit	50609	Hahnbaumalm	50418	Hamberg	50339
Gupatzhütte	50505	Hahnhütte	50212	Hamburger Hütte	50402
Gurpitschhütte	50514	Haibenalm	50418	Hamerl	50623
Gutfahrt	50412	Haid	50322	Hammer	50208
Guthaus	50616	Haid	50335	Hammer	50422
Guthunten	50616	Haid	50608	Hammer	50504
Gutrath	50503	Haid	50611	Hammerauerwirt	50101
Gutrathberg	50205	Haid	*50619	Hammersbichl	50609
		Haidach	*50335	Hamosau	50311
		Haidbach	50613	Handl Hochalm	50607
		Haidbach-Grundalm	50613	Handlalm	50607
Haag	50323				

H

Übersicht aller Siedlungsnamen

Handlerhof	50612	Haslau	50319	Heimalm	50617
Hanemann	50515	Hasleben	50609	Heimhofsiedlung	50201
Hangendenstein	50314	Hasler	50206	Heimischberg	50310
Hangleiten	50612	Hasling	*50410	Heine-Jagdhütte	50508
Hangwaldmühle	50324	Hasling	50628	Heinererhütte	50506
Hanif	50418	Haslingalm	50625	Heinreichalm	50405
Hankham	*50317	Haslwald	50312	Heinrich-Kiener-Haus	50418
Hanneshofalm	50611	Hassachalm	50617	Heinrich-Schwaiger-Haus	50606
Hansbauerhütte	50509	Haßberg	50325	Heißalmhütte	50512
Hansei	50501	Hasschermalm	50515	Heißing	50402
Hanseihütte	50501	Haßler-Heimalm	50411	Heißingfelding	*50402
Hansenbauer	50213	Hataxachhütte	50408	Helferalm	50412
Hanslhütte	50505	Hatting	*50317	Hellbrunn	50101
Hantingalm	50424	Hatz	50311	Hellmühle	50320
Happing Hochalm	50626	Hatzalm	50612	Hellweng	50207
Happingalm	50626	Hatzenbauer	50506	Hellweng	50211
Happingjagdhütte	50626	Hauber	50401	Helmberg	*50329
Harbach	*50402	Haunharting	50320	Helmberg	50404
Harbach	50411	Haunsparg	50208	Helmberg	50418
Harbalm	50505	Hauptmannsdorf	50624	Helming	*50320
Harberg	50420	Haus	50601	Helsenhub (2x)	50337
Hareben	50206	Haus Gertraud in der Sonne	50610	Hemerach	50505
Harham	*50619	Haus Schönblick	50610	Henerbichlalm	50411
Harland	50613	Hauseralm (2x)	50515	Hengstberg	50339
Harland-Grundalm	50624	Hauseralm	50509	Henndorf am Wallersee	*50317
Harland-Hochalm	50624	Hauserbaueralm	50606	Herbstkaser	50623
Harlandersäge	50622	Hauserbauernalm (2x)	50622	Hermannsreit	50206
Harmlalm	50412	Hauserbauernalm	50405	Herrenau	50101
Harreis	50202	Hauserberg	50616	Herrenhaus	50604
Harreralm	50506	Hauserdorf	*50602	Herzgsell	50401
Harting	50310	Hauserdörfel	50606	Herzogalm	50618
Hartl	50402	Häuserl im Wald	50503	Herzogstatt	50339
Hartlalm	50618	Hauserpeteralm	50609	Hetegg	50602
Hartlalphütte	50609	Hauskoppental	50422	Heubachalm	50511
Hartlhütte	50402	Häuslalm	50606	Heuberg	50101
Haschberg	50207	Hauslehen	50213	Heuberg	*50321
Haselbach	50212	Häuslhof	50416	Heuberg	50602
Haselberg	50619	Hausmoning	*50322	Heuberg	*50608
Hasellehen	50404	Hausruck	50623	Heubergalm	50212
Haselroid	50335	Hausstaller	50610	Heubergalm	50602
Hasenau	50618	Hausstatt	50307	Heugat	50418
Hasenaualm	50624	Hausstatt	50420	Heugath	50411
Hasenauer Alm	50618	Hausstätalm	50422	Heumahd	50406
Hasenbach	*50622	Hausstein	50413	Heumoosalm	50405
Haslach	50309	Hebat	50304	Heutal	50623
Haslach	50324	Hechbauer	50207	Heutalbauer	50623
Haslach	*50335	Hecherhütte	50625	Hiab	50323
Haslach	50507	Hedegg	50201	Hiasbauer in der Gruben	50506
Haslach	50601	Hedegg	50406	Hiasbaueralm	50511
Haslach	50621	Hedegg	50418	Hiasbauernalm	50505
Haslach-Hochalm	50621	Hefenschler	*50203	Hiasenastl	50613
Haslangerhütte	50419	Heideben	50625	Hiasenbauer	50207
Haslau	50208	Heidnische Kirche	50606	Hiasleralm	50505
Haslau	50307	Heilalm	50201	Hiaslerhütte	50510
Haslau	50309	Heiligenstein	50202	Hiaslhütte	50514

Übersicht aller Siedlungsnamen

Hiasnhütte	50501	Hinterlachalm	50613	Hirschkarlhütte	50403
Hieburg	50614	Hinterlaireiting	50411	Hirschleiten	50320
Hieburg-Hochalm	50626	Hinterlasa	50507	Hirschleiten	50414
Hieburgalm	50626	Hintermaisalm	50618	Hirschpoint	50311
Hilgertsheim	*50320	Hintermitterau	50414	Hirsteig	50309
Hilgertsheim-Zerstreute Häuser	50320	Hintermühleben	50605	Hirzbachalm	50604
Himmelreich	50101	Hintermuhr	*50505	Hirzkarhütte	50617
Himmelreich	*50338	Hinternaßfeldalm	50403	Höch	*50408
Himmelsberg	50331	Hinterpechau	50309	Höch	50418
Himmelspforthütte	50330	Hinterplattenalm	50607	Hoch-Rohnbergeralm	50418
Himmelwand	50403	Hinterreintalalm	50601	Höchalm	50401
Hinter-Reichkendlalm	50618	Hinterreit	50315	Hochalm	50506
Hinteralm	50506	Hinterreit	50423	Hochalm	50620
Hinteralmhütten	50502	Hinterreit	50612	Hochberg (2x)	50622
Hinterberg	50203	Hinterrohr	50408	Hochberg	*50325
Hinterberg	50514	Hintersattelegg	50412	Hochberg	50402
Hinterbichl	50410	Hinterschneeberg	50403	Hochberg	50617
Hinterbichl	50624	Hinterschöberalm	50419	Hochbergalm	50617
Hinterbichl	50625	Hinterschriefling	50617	Hochbergalm	50628
Hinterburgalm	50619	Hinterschroffenau	*50319	Hochbrandalm	50607
Hintere Erlschlif-Hochalm	50601	Hinterschwaig	50412	Hochbrandhütte	50411
Hintere Lignitzalmen	50503	Hintersee	*50318	Hochbruck	50411
Hintere Marbachalm	50408	Hinterseealm	50613	Hochbruckhütte	50411
Hintere Schwarzbergalm	50623	Hinterstadluck	50411	Hochbrunn	50213
Hintere Zugriegelalm	50501	Hinterstein	50311	Hochburger	50315
Hinterebenau	*50307	Hintersulzbachalm	50604	Hochebenalm	50330
Hinteregg	50613	Hintertal	50606	Hochedt	50616
Hintereggalm	50409	Hintertal	*50627	Hohegg	50303
Hintereggalm	50607	Hinterthal	*50612	Hohegg	50602
Hinterer Forsthof	50611	Hinterthann	50622	Hochfalleck	50628
Hinterfalleck	50628	Hinterthann-Voralm	50622	Hochfeld	50335
Hinterfeld	50309	Hinterthannalm	50622	Hochfelder	50335
Hinterflecktruhealm	50605	Hintertrattbergalm	50211	Hochgitschen	50616
Hinterfromm	50425	Hinterwald	50330	Hochgols	50209
Hintergitzen	50303	Hinterwald	50606	Hochgrubhütte	50627
Hinterglemm	*50618	Hinterwaldberg	*50626	Hochgscheid	50610
Hintergmainer	50325	Hinterweißpriach	50514	Hochgugg	50614
Hintergnadenalm	50422	Hinterwiestal	*50209	Hochhaltalm	50201
Hintergöriach	50501	Hinterwinkl	*50307	Hochhub	50410
Hintergrubenbach	50318	Hinterwinkl	*50309	Hochhub	50624
Hinterhag	50618	Hinterwinkl	50407	Hochkaser	50620
Hinterholz	50201	Hinterwinklstoff-Hochalm	50608	Hochkaseralm	50622
Hinterholz	50406	Hipping	50339	Hochkeilhaus	50415
Hinterhuber	50515	Hirnreit	*50609	Hochkendlhütte	50619
Hinterhuberalm	50515	Hirschau	50203	Hochkling	50420
Hinterimlau	50424	Hirschau	50403	Hochkrimml	*50607
Hintering	50506	Hirschbichl	50620	Hochlackenhof	50312
Hinterjetzbach	50612	Hirschbichl	50627	Hochleger	50607
Hinterjetzbachhütte	50612	Hirschebenalm (2x)	50617	Hochmaurach	50616
Hinterjudendorfer Alm	50604	Hirscheckjagdhütte	50623	Hochmodereggalm	50603
Hinterkaseralm	50413	Hirscheegg	50603	Hochmoos	50404
Hinterkellau	50207	Hirscheggalm	50603	Hochmoos	50620
Hinterkerschbaumalm	50622	Hirscherwaldalm	50609	Hochnößler	50401
Hinterkleinarl	50414	Hirschfurth	50608	Hochplatten	50412
		Hirschgrubenalm	50413	Hochploin	50410

Übersicht aller Siedlungsnamen

Hochprack	50615	Hofstätter	50324	Holzinger	50337
Hochrain	50621	Hofstätter	50335	Holzingeralm	50330
Hochrainreith	50613	Hofstetter	50101	Holzkechthütte	50413
Hochreit	50623	Hofwandalm	50330	Hözlahneralm	50607
Hochreitalm	50613	Höggen	*50417	Holzlehen (2x)	50418
Hochreith	50212	Högmoos	*50622	Holzlehen	50411
Hochreith	50619	Hohenau	50211	Holzlehen	50622
Hochschaufler	50207	Hohenaualm	50212	Holzleiten	50322
Hochschleipf	50628	Hohenbramberg	*50601	Holzleiten	50337
Hochschüttachalm	50620	Höhenegg	50422	Hözlkaser	50623
Hochsöln	50414	Hohengarten	50327	Holzmann	50324
Hochsonnbergalm	50616	Hohenneukirchen	50614	Holzmann	50412
Hochsonnberghütte	50615	Höhenwald	*50309	Holzmannberg	50325
Hochstadl	50209	Hohenwald	50409	Holzmeister	50310
Hochstein	50420	Höhenwart	50202	Holzmeisteralm	50604
Hochsteingut	50402	Höhenwart	50608	Holzneralm	50622
Hochuhl	50506	Höhere Internatsschule	50619	Holznergütl	50314
Hochwart	50618	Obsmarkt		Holztratte (2x)	50607
Hochwartalm	50618	Hohlwegen	*50619	Holztrattenalm	50624
Hochwiesalm	50201	Hohlwegwirt	50205	Holzwehralm	50212
Hochzeller Alm	50625	Hoisbauern-Heimalm	50405	Hopfbachalm	50624
Hochzill	50206	Hoisen	50623	Hopfberg	*50622
Hochzinkenalm	50201	Hoislalm	50515	Hopfgartalm	50617
Hödalm	50417	Höllalm	50336	Höpfling	50304
Hödhütte	50422	Höllalpe	50515	Hörandl	50337
Hof	50206	Höllbachalm	50604	Hörgeralm	50613
Hof	50207	Höllberg	50406	Hörl	50609
Hof	*50317	Höllbrandhütte	50419	Hörndl	50201
Hof	50323	Höllenstein	50423	Hörndl	50325
Hof	50408	Hollerberger	50509	Hörndlkapelle	50404
Hof	*50423	Hollerbrand	50617	Hornegg	50210
Höf	*50509	Hollerebenalm	50411	Horner	50401
Hof	*50619	Holleregg	50423	Hornwiesalm	50623
Höf	*50622	Hollermaißalm	50619	Hößkaralm	50336
Hof bei Salzburg	*50319	Hollersbach	50605	Hotel Lueg	50330
Hofbauerhütte	50512	Hollersbach im Pinzgau	*50605	Hub	50328
Hofer	50204	Hollersbachtal	50605	Hub	50332
Hofer	50323	Höllgraben	50316	Hub	50406
Hofer Hochberghütte	50619	Höllgrub	50412	Hub	50416
Hofer-Grundalm	50624	Höllinghütte	50411	Hub	50420
Hofer-Hochalm	50624	Hollis	50614	Hub	50515
Hoferalm	50607	Hölln	50424	Hub	50602
Höfern	50311	Hölln-Jagdhaus	50424	Hub	50622
Hofgasteiner Haus	50402	Höllnhütte	50510	Hubalm	50413
Hofgut	50202	Höllriedalm	50204	Hubalm	50414
Hofham	*50624	Hölltal	50417	Hubdörfel	50411
Hofhaus	50419	Höllweng	50202	Hubdörfel	50423
Hofkalham	50310	Höllwengleiten	50202	Huber	50201
Hofmannalm	50617	Holzbauer	50303	Huber	50337
Hofmark	*50410	Holzbeck	50315	Huber	50506
Hofmarkt	*50423	Holzbeckhütte	50403	Huber-Grundalm	50618
Höfnerhäuser	50319	Holzen	50411	Huber-Hochalm	50618
Hofpürglhütte	50407	Holzeralm	50512	Huberalm	50405
Hofrat-Keller-Hütte	50614	Holzfeld (3x)	50335	Huberalm	50515
Hofstätter	50302	Holzhausen	*50329	Huberalm	50603

Übersicht aller Siedlungsnamen

Huberbauer	50417	Imlau	*50424	Jesdorf	*50615
Hubertushütte	50318	Imbergalm	50424	Jessner	50502
Hubertushütte	50417	Immelsberg	50306	Jessnerhütte	50506
Hubertushütte	50622	Imper	50424	Jetzbachalm	50612
Hubertuskapelle	50335	In der Stadt	50510	Jochalm	50511
Hubsteg	50411	Infangalm	50212	Jochberg	*50605
Hufnagl	50335	Ingelsberg	50402	Jochberg	*50613
Huggenbergalm	50619	Ingolstädter Haus	50619	Jochbergthurn	*50613
Hühnerau	50205	Inhög	50411	Jochingalm	50610
Hühnerkaralm	50413	Innerfürst	*50322	Johns	50511
Humbachalm	50607	Innerkeesalm	50607	Judenbichlalm	50604
Hummersdorf	*50616	Innerlienbachalm	50201	Judendorf	50510
Hundalm	50609	Innerroid	*50335	Judendorf	50604
Hundrisser	50418	Innerschachenalm	50607	Judenhof	50410
Hundsalm	50620	Innerunlaßalm	50607	Jung	50404
Hundsalm	50408	Innerwall	50332	Jungeralm	50403
Hundsalm	50402	Innviertelhof	50417	Jungerstube	50402
Hundsalm	*50602	Inschlagalm	50609		
Hundsalm	*50617	Irlach (2x)	50337		
Hundsalm	*50622	Irlach	50302		
Hundsalm	50425	Irlach	*50325	Käfer	50201
Hundsalm	50408	Irlach	*50329	Käfergries	50515
Hundsalm	50408	Irlreit	50330	Käferheim	*50338
Hundsalm	50422	Irrsdorf	*50335	Kahlsperg	50208
Hundsalm	50212	Itzling	50101	Kainau	50206
Hundsalm	50337	Iwonski-Hütte	50620	Kaindl	50201
Hundsalm	50213			Kainzreit	50209
Hundsalm	50411			Kaiser	50201
Hundsalm	50623	Jack-Hochalm	50617	Kaiserbuche	50327
Hundsalm	*50412	Jacklbauernalm	50505	Kälberetzhütte	50604
Hundsalm	50418	Jadorf	*50207	Kälberpoint	50332
Hundsalm	50413	Jagdhof	50319	Kalbersbichl	50619
Hundsalm	50329	Jagdhub	*50335	Kalchau	50415
Hundsalm	50418	Jagdschloss Blühnbach	50424	Kalchkendl	50617
Hundsalm	*50609	Jageralm	50505	Kalham	*50310
Hundsalm	*50335	Jagerbauer	50417	Kalkwerk	50204
Hundsalm	50618	Jägerkeusche	50515	Kallbrunnalm	50627
Hundsalm	50330	Jagermeier	50207	Kaltenhausen	50205
Hundsalm	50339	Jägermeisterhütte	50609	Kaltenreit	50337
Hundsalm	*50339	Jägerwirt	50515	Kammeregg	50611
Hundsalm	*50413	Jahnhütte	50625	Kammereggalm	50611
Hundsalm	50309	Jaidbachalm	50607	Kammerer-Grundalm	50604
Hundsalm	50201	Jaitllehen	50411	Kammerer-Hochalm	50604
Hundsalm	50302	Jaklbauer	50504	Kammererhöralm	50623
		Jaklhütte	50504	Kammerlingalm	50627
		Jakober	50510	Kammersbachhütte	50336
		Jakoberalm	50515	Kamp	50402
		Jakobsberg	50417	Kämpfer	50510
		Jandlalm	50408	Kampriesenalm	50614
		Jansenberg	50412	Kandler	50510
		Jäuchlalm	50410	Kandolfalm	50511
		Jauchsdorf	*50329	Kapelleralm	50608
		Jausern	50618	Kaprun	*50606
		Jedl	50505	Kaprun-Werksiedlung	50606
		Jennerhäusl	50613	Kapruner Törl	50606
				Kapuziner Kloster	50101

Übersicht aller Siedlungsnamen

Karalm	50201	Kehlhof	*50201	Kitzsteinalm	50402
Karalm	50407	Kehrfeldalm	50617	Kitzsteinalm	50414
Karalm	50411	Keilberg	50628	Kitzsteinhorn	50606
Karalm	50419	Keilgütl	50603	Klabach	50213
Karalm	50617	Kellau	*50207	Klamm	50412
Karalm Alpengasthaus	50617	Kellerdörfl	50401	Klamm	50420
Karbachalm	50415	Kellerwald	50305	Klammalm	50405
Karellen	50304	Kellerwirt	50329	Klammbachstube	50609
Karhütte	50617	Kematenalm	50404	Klammstein	50405
Karlalm	50413	Kemating	*50313	Klamperer	50601
Karlbauer	50324	Kematsteinalm	50610	Klamperer	50622
Karlsberghaus	50508	Kendlbach	50307	Kläranlage-Au	50329
Karneitschenhütte	50514	Kendlbach	50419	Klaus	50212
Karner	50204	Kendlbruck (2x)	50506	Klaus	50321
Karner	50502	Kendler	50603	Klaus	50411
Karner am Stein	50506	Kendlersiedlung	50101	Klausalm	50603
Karneralm	50502	Kendlhof	50602	Klausberg	50622
Karneralm	50506	Kendlhof	50618	Klausen	50510
Karnerhütte	50514	Kendlhofalm	50622	Klausen	*50613
Karrer	50206	Kendlingergut	50313	Klausengut	50309
Karrieglalm	50613	Kerath	50303	Klausgraben	50318
Karschhütte	50318	Kerbeslehen	50302	Klaushof	50311
Karsegg-Heimalm	50411	Kern	50412	Klausmaisalm	50610
Karteis	*50413	Kernbauer	50315	Kleber	50620
Karteisalm	50413	Kernwimm	50332	Kleberau	50620
Kasbach	50211	Kerschbaum (2x)	50622	Kleefeld	50336
Kasbach	50337	Kerschhacklhütte	50512	Klein-Lehnberg	50624
Kasbichl	50411	Kesselalm	50621	Kleinarl	*50414
Kasbichl	50619	Kesselfall-Alpenhaus	50606	Kleinarl Hütte	50414
Kasbichlalm	50619	Kesselhütte	50408	Kleinbachrainalpe	50622
Kasereggkapelle	50612	Kesselkarhütte	50403	Kleinberg	*50325
Kaserer Alm	50622	Kesselmann	50311	Kleinbergalm	50515
Kaserer-Hochalm	50622	Kessleralm	50607	Kleinedtalm	50201
Kaserer-Voralp	50622	Keßler	50515	Kleineinweg	50406
Kaserlehen	50423	Keßler	50623	Kleinellmau	50411
Kasern	50101	Ketzerlehen	50408	Kleiner	50330
Kasparalm	50625	Keusching	50506	Kleinfilz	50419
Kaspardörfl	50417	Keusching	*50510	Kleingmain	50101
Kasperlbauer	50503	Kienberg	50207	Kleinhausstätt	50417
Kastenmüller	50512	Kienberg	50324	Kleinhöch	50408
Kastnerhof	50101	Kienberg	50330	Kleinhöch	50410
Katschberg (2x)	50509	Kienberg	50337	Kleinhorn	50211
Katzbergerhütte	50510	Kienleiten	50417	Kleinköstendorf	*50320
Katzelsberg	50327	Kirchberg	*50310	Kleinolching	50325
Katzhof	50201	Kirchboden	50423	Kleinschachern	50325
Katzmoos	50308	Kirchegg	50201	Kleinschlag	50203
Katzmoos-Siedlung	50308	Kirchental	*50620	Kleinsonnberg	*50622
Katzsteinalm	50615	Kirchfenning	50317	Kleinstadlberg	50335
Kaufhausen	50310	Kirchgöming	50313	Kleinwiesen	50626
Kaufmann	50335	Kirchham	50611	Kleinwildalm	50411
Kautschhütte	50318	Kirchner	50514	Klemmstein	50204
Kavernenkraftwerk	50505	Kirchnerhütte	50514	Kleßheim	*50338
Keflau	50311	Kirchstätt	50327	Kletzlberg	50325
Kegeralm	50618	Kirschberg	50302	Klingelberg	50420
Kehlbach	*50619	Kitzstein	50423	Klingelbergalm	50415

Übersicht aller Siedlungsnamen

Klingelbergalm	50603	Königsbachalm	50330	Krautbauer	50506
Klingler-Grundalm	50618	Königsberg	50302	Krautegg	50211
Klingler-Hochalm	50618	Königsberg	*50329	Kräutlberg	50602
Klinglhubalm	50414	Königsbergalm	50330	Kravogl	50327
Klockau	*50203	Königsbergalm	50603	Kraxner	50511
Klockaualm	50201	Königstatt	50318	Kree	50413
Kloiber	50212	Konradenhütte	50510	Kreealm	50413
Kloiberalm	50330	Köpfer	50401	Krefelder Hütte	50606
Klöling	50506	Koppenhütte	50412	Kreidl	50626
Klucken	50613	Koppensau	50203	Kreil	50201
Knabl	50419	Koppshütte	50415	Kreised	50304
Knapp	50406	Koppl	*50321	Kreisten	50412
Knappenstadl	50610	Korb	50303	Kreistenalm	50418
Knie	50415	Koreinalm	50419	Kreit	50327
Kniealm	50415	Korndobl	50327	Kreithütte	50512
Kniepalfen	50423	Kornreitalm	50625	Kremersberg-Grundalm	50615
Knolled	50327	Kösselbacheralm	50508	Krenn	50510
Knotzing	*50322	Kößlerhiasalm	50515	Krennhütte	50510
Knutzing	*50310	Kösslerhütte	50509	Krepperbauer	50610
Kobenzl	50101	Kößlgut	50207	Kressenbrunnhütte	50625
Köberl	50415	Kösslriß	50602	Kreuzberg	*50404
Kobl	*50302	Köstendorf	*50320	Kreuzberghütte	50415
Kobleiten	50209	Kothäuslsiedlung	50339	Kreuzbichl	50402
Kocher	50503	Kothgumprechtling	*50339	Kreuzeck	50339
Kocheralm	50515	Kothingstraß	50327	Kreuzen	50503
Kocherhütte	50511	Kotriesen	50601	Kreuzerlehen	50625
Kögerlalm	50608	Kötschachdorf	50403	Kreuzerleiten	50326
Koglalm	50410	Kötschachkaralm	50403	Kreuzinger	50337
Koglalm	50423	Kötschachtal	50403	Kreuzkogel	50411
Kogleralm	50336	Kottingeinöden	50616	Kreuzkoglhütte	50403
Köhlbichl	*50624	Kottingeinödenalm	50616	Kreuzstein	50330
Kohlegg	50407	Kraftgut	50210	Kriehalm	50336
Kohlegg	50417	Krafthaus Uttendorf	50624	Krimml	50607
Köhlerhias	50515	Kraglau	50515	Krimmler Achental	50607
Kohlhäusl	50614	Krahlehenhof	50407	Krimmler Tauernhaus	50607
Kohlhof	50201	Kraibach	50339	Kripelstätten	50339
Kohlhub	50321	Kraiham	*50339	Krin	50311
Kohlhub	50617	Kraimoos	50310	Krinalm	50405
Kohlmais	50408	Kraischaberg	50503	Krispelstätt	50304
Kohlmeisteralm	50403	Kraiwiesen	50310	Krispl	*50206
Kohlschneidt	50602	Kraller	50612	Krispl-Winkl	50206
Kohlschneitalm	50622	Kralleralm	50612	Krögn	*50329
Kohlstatthütte	50401	Krallerhof	50609	Kroisbach	*50325
Kohlstatthütte	50513	Krallerwinkl	*50612	Kröll (2x)	50612
Kokaseralm	50405	Kramalm	50617	Kröllalm	50612
Koller	50506	Krämer-Hochalm	50622	Kronau	50601
Koller-Heimalm	50402	Krämeralm	50402	Kronreif	50212
Kolleralm	50405	Krameterhof	50506	Kronreit	50612
Köllern	50327	Krammern	50605	Kronreithütte	50612
Köllersberg	50339	Kranabeth	50417	Kronwald	50402
Kolling	50618	Kranz	50613	Kropf	50406
Kolm-Saigurn	50617	Kranzbichl	50205	Kropflehen	50418
Kompberg-Heimalm	50405	Krapfhütte	50606	Krössenbach	*50602
Kompbergalm	50405	Krapfl	50601	Krotmoosalm	50617
Königalm	50515	Kratzerau (2x)	50207	Krottendof	50515

Übersicht aller Siedlungsnamen

Krug	50502	Lacknerwinkel	50328	Langerhütte	50510
Krugalm	50403	Ladau	*50321	Langfeld	50203
Krughütte	50501	Ladenbergalm	50318	Langfeld	50318
Krüneck	50609	Laderding	*50402	Langgassen	50330
Kücher	50322	Laderdinger Alm	50402	Langholz	50335
Kuchl	*50207	Lafen	50402	Langlehen	50339
Kuchlbach	50207	Lagler	50512	Langreith	50318
Kuchlbach	50212	Laglerhütte	50512	Langwied	50101
Kuchlbergalm	50212	Lahn	50605	Langwies	50213
Kuchler Schihütte	50207	Lahn	*50626	Lanschütz	50509
Kuchllehen	50602	Lahnbauer	50626	Lanschützhütte	50509
Kugleralpe	50609	Lahneralm	50605	Lanz	50211
Kuglreit	50420	Lahngang	50208	Lanzen	50204
Kuglstatter	50338	Lahngang	50211	Lanzenreit	50319
Kühager-Heimalm	50402	Lahngangalm	50201	Larahütte	50510
Kühbarm	50513	Lahngangalm	50617	Lasa	50507
Kühbarnalm	50514	Lahntal	50611	Lasaberg	*50510
Kühberg	50331	Laideregg	*50404	Lasaberger Hütte	50510
Kühbichl	50212	Laim	*50330	Laschensky	50338
Kühbichlalm	50609	Laimeralm	50336	Laß	50407
Kühleiten	50311	Laineralm	50506	Lasseralm	50330
Kühleithütte	50311	Lainholz	50411	Laßhofer	50502
Kühmosen	50339	Laireitingkapelle	50411	Laßhoferalm	50502
Kühprentalm	50618	Laitternhütte	50409	Laßlehen	50406
Kuhreit	50419	Lakaralm	50615	Lasterhub	50202
Kühschober	50506	Lakarhütte	50616	Latein	*50335
Külpalfen	50409	Lambach	50411	Latschenalm	50206
Künstleralm	50606	Lambach-Grundalm	50624	Latschenhof	50408
Kürsingerhütte	50614	Lambach-Hochalm	50624	Latschenhütte	50408
Kurzeckhütte	50609	Lambachhaste	50624	Latschenwirt	50315
Kurzenhof	50417	Lamm	*50515	Lattendorf	50509
Kurzentrum Vigaun	50213	Lämmerbach	*50318	Laubichl	*50416
Kurzhof	50201	Lämmerbichl	*50605	Laubichlalm	50425
Kurzmühle	50311	Lämmerbichl	*50613	Laubmaisalm	50617
		Lammerer	50201	Laubschachen	50305
		Lämmerhof	50203	Laudersbach	50401
		Lämmerhof	50419	Laufenbergalm	50336
Laas	50505	Lammerrain	50201	Laufener Hütte	50201
Labeckalm	50618	Lammertal	*50419	Lauferalm	50616
Labenbergalm	50201	Lammhütte	50515	Lauterbach	*50325
Labeneckalm	50401	Lampalsäge	50510	Lebach	50319
Lach-Grundalm	50605	Lampersbach	*50425	Lebing	50617
Lach-Hochalm	50605	Lampl	50207	Lechneralm	50515
Lacher	50204	Lamprechtshausen	*50322	Lechneralm	50607
Lachkendlalm	50617	Landauer	50336	Lechneralm	50612
Lacken	50201	Landawirsee-Hütte	50501	Lechneralm	50628
Lacken	50202	Landeskrankenhaus	50420	Lechnerhäusl	50617
Lacken	50330	Landl	50424	Lederer	50409
Lacken	50611	Landschitzhütte	50502	Lederer	50415
Lacken	*50622	Langberg	50202	Lederer-Hochalm	50622
Lackenalm	50401	Langbruck	50406	Lederhof	50201
Lackenbauer	50402	Langeckalm	50419	Lederingalm	50203
Lackenhof	50422	Langeegg	50407	Lederstall	50609
Lackenskapelle	50418	Langer	50510	Legstatthütte	50512
Lackneralm	50403	Langeralm	50336	Lehen	50201
Lacknerhof	50501				

L

Übersicht aller Siedlungsnamen

Lehen	50203	Lengtal	50410	Lienbach	50211
Lehen	50211	Lengthalalm	50603	Lienbachhof	50201
Lehen	*50302	Lennkhütte	50617	Lienbachschmied	50212
Lehen	50308	Lenzalm	50422	Lienbichl	50618
Lehen	50339	Lenzbauernalm	50405	Liendlalm	50613
Lehen	50404	Lenzen	50610	Liersching	*50325
Lehen	50409	Lenzenalm	50502	Lignitz	50503
Lehen	*50416	Lenzenkreuzwegsiedlung	50510	Limbergalm	50618
Lehen	50418	Lenzing	*50619	Limbergsperre	50606
Lehen	50420	Lenzlalm (2x)	50515	Lina	50332
Lehen	50608	Leo-Roedel-Hütte	50212	Lindach	50326
Lehen	50611	Leogang	*50609	Lindaualm	50412
Lehen	50622	Leopichl	50407	Linden	50201
Lehenalm	50405	Leopichl	50423	Lindenhof	50327
Lehenau	50328	Leopold-Happisch-Haus	50416	Lindenthal	*50201
Lehenbauer	50622	Leopolder	50204	Lindlalm	50502
Lehenbrand	50609	Leopoldgrabenhütte	50336	Lindlalm	50609
Leheneck	50339	Leopoldskron	50101	Lindlalm	50611
Lehralm	50613	Lercheggalm	50617	Lindlhütte	50501
Leicharting	50308	Lerchenrotte	50419	Lindling	50618
Leimbichl	50620	Lercher	50406	Lindlingalm	50618
Leimühle	50339	Lerchneralm	50502	Lindlreit	50420
Leiten	50207	Lerchnergut	50502	Lintsching	50507
Leiten	50318	Lerchnerhütte	50509	Linzeralm	50604
Leiten	50412	Lerchpoint	50510	Lippbauernhütte	50505
Leiten	50425	Lessach	*50502	Lippenalm	50506
Leiten	50503	Lessach Oberdorf	50502	Lippenbauer	50506
Leiten	*50601	Lessach Unterdorf	50502	Littich	50313
Leiten	50624	Lesserhütte	50336	Litzelsdorf	50510
Leiten	50626	Letten	50407	Litzlalm	50627
Leitenalm	50207	Letten	50412	Litzldorf	50509
Leitenalm	50626	Letten-Labschneider	50330	Litzldorf	*50624
Leitengut	50401	Lettenalm	50415	Litzldorf-Zerstreute Häuser	50624
Leitenhaus	*50201	Lettenalm	50603	Litzlhof	50613
Leitenheimalm	50624	Lettenbadl	50415	Litzlhofalm	50617
Leitgermoos	50323	Lettengraben	50311	Löbenau	*50417
Leithen	*50337	Lettensau	50329	Löbner	50417
Leithen	50506	Letting	*50619	Lochalm	50203
Leitinger	50212	Lettlkaserhütte	50609	Lochalm	50336
Leitner	50506	Letzenbichl	50601	Lochalm	50419
Leitneralm	50605	Leyererfeldsiedlung	50622	Lochalm	50625
Leitnerbauer	50303	Leyerhof	50212	Lochalpl	50604
Leitnerbauer	50336	Leyreralm	50602	Lochtretalm	50623
Leitnerhütte	50502	Lichtenau	50621	Löckenwaldalm	50407
Leiwein	50425	Lichteneggalm	50415	Löcker	50502
Lembacher Alm	50418	Lichtentann	50317	Löckerhütte	50502
Lend	*50608	Lidaun	*50311	Lockerhütte	50509
Lengau	50618	Liebenberg	50624	Lodenalm	50622
Lengdorf	*50615	Liebmann	50612	Loderbichl	50610
Lengfelden	50213	Liederer	50206	Lofer	50323
Lengfelden	*50303	Liedering (2x)	50624	Lofer	*50610
Lengfeldhütte	50604	Liefering	50101	Loferer Alm	50610
Lengmaisalm	50612	Lielon	50306	Loferstein	*50613
Lengried	50331	Lien	50409	Loher	50207
Lengroid	*50324	Lienbach	50201	Lohfeyer	50627

Übersicht aller Siedlungsnamen

Lohmühle	50311	Mairhof	50404	Mattighofnerhütte	50407
Lohningalm	50612	Mais	50424	Mattsee	*50323
Lohningeralm	50617	Mais	50618	Mattseeroid	50339
Loibering	50609	Maisalm	50618	Matzalm	50609
Loibl	50612	Maisen	50424	Matzing	50316
Loiblalm	50628	Maishofen	*50611	Matzing	*50324
Loifried	50201	Maiskogel	50606	Matzing	*50332
Loig	50101	Mandlbauer-Heimalm	50411	Mauerreith	50203
Loig	50338	Mandlberg	50417	Maurach	50402
Loiharting	50310	Mandldörfel	50411	Maurach	50411
Loimairalm	50404	Mandlegg	50416	Maurach	50413
Loimer	50206	Mandlhof	50203	Maurach	50610
Loipfer	50404	Mandlhütte	50411	Maurach	50625
Loipferding	*50322	Mandling	*50417	Maurachalm	50402
Loitharting	50310	Mandlingpaß	50417	Maurachalm	50411
Loitseltalm	50618	Mangelberg	50304	Maureckalm	50414
Loitzen	50422	Mangerberg	50304	Maurer	50609
Loosbichlalm	50411	Manlitz	50624	Maureralm	50515
Loseggalm	50203	March	*50410	Maureralm	50609
Löwenbergeralm	50413	March	*50622	Maurerkopfachhütte	50609
Löxalm	50505	Marchleckalm	50605	Maut	50509
Ludlalm	50510	Marchlhof	50422	Maut	50604
Ludlhütte	50510	Mardeckhütte	50609	Maut	50607
Luegwinkl	50204	Maria Alm am Steinernen	50612	Maut	50613
Luggau	*50405	Meer		Maut	50626
Luging	50302	Maria Elend	50608	Mauterndorf	*50504
Lukasedt	*50325	Maria Hollenstein	50506	Maxdorf	*50322
Lukasgut	50403	Maria Plain	50303	Maxenalm	50502
Lukashansl	50604	Maria Sorg	50303	Maxglan	50101
Lungötz (2x)	50203	Maria-Brunneck	50204	Maxlehen	50424
Lürzeralm	50422	Maria-Büchel	50326	Maxlhub	50416
		Mariapfarr	*50503	Mayerdörfel	50408
		Mariellahütte	50502	Mayerleinöden	50606
		Marienhof	50336	Mayerhof (2x)	50337
		Marienhütte	50622	Mayerhof	50202
		Marienstein	50403	Mayerhofen	50611
		Marislalm	50515	Mayerhofer	50207
		Marislbach	50515	Mayerhofsiedlung	50207
		Marktrevier	*50617	Mayerlalm	50422
		Marmorbrüche	50202	Mayerlehen	*50339
		Marmorbrüche	50314	Mayerlehen	50404
		Marold	50412	Mayersberg	50621
		Marschalln	50339	Mayr	50211
		Marten	50618	Mayralm	50409
		Martiniberg	50509	Mayrberg	*50610
		Martl	50510	Mayrdörfel	50423
		Martlhütte	50609	Mayrgsengalm	50201
		Marxten-Grundalm	50618	Mayrhof	50326
		Marxten-Hochalm	50618	Mayrhof	50425
		Marzon	*50619	Mayrhofen	*50613
		Maschl	*50418	Mayrhofen	*50619
		Maschlalm	50608	Mehlhartlalm	50511
		Maschlalm	50617	Mehlhartlau	50510
		Matthiasbauer	50417	Mehlsackalm	50311
		Mattich	50327	Meilingeralm	50613

M

Machein	50506	Marienhof	50336	Mayerhof (2x)	50337
Mader	50408	Marienhütte	50622	Mayerhof	50202
Madl-Hochalm	50601	Marienstein	50403	Mayerhofen	50611
Madlalm	50601	Marislalm	50515	Mayerhofer	50207
Madling (3x)	50506	Marislbach	50515	Mayerhofsiedlung	50207
Madreit	*50609	Marktrevier	*50617	Mayerlalm	50422
Maggen	50424	Marmorbrüche	50202	Mayerlehen	*50339
Mahd	50311	Marmorbrüche	50314	Mayerlehen	50404
Mahdalmhütte	50203	Marold	50412	Mayersberg	50621
Mahdegg	50416	Marschalln	50339	Mayr	50211
Mahdhiasl	50211	Marten	50618	Mayralm	50409
Mahdlalm	50601	Martiniberg	50509	Mayrberg	*50610
Maier	*50416	Martl	50510	Mayrdörfel	50423
Maierhof	50304	Martlhütte	50609	Mayrgsengalm	50201
Maierhof	*50324	Marxten-Grundalm	50618	Mayrhof	50326
Maierhof	*50410	Marxten-Hochalm	50618	Mayrhof	50425
Maierhof	50505	Marzon	*50619	Mayrhofen	*50613
Maierhofen	*50405	Maschl	*50418	Mayrhofen	*50619
Maierhoferalm	50505	Maschlalm	50608	Mehlhartlalm	50511
Maierhoferalmen	50405	Maschlalm	50617	Mehlhartlau	50510
Maierl	50408	Matthiasbauer	50417	Mehlsackalm	50311
Maierlhütte	50612	Mattich	50327	Meilingeralm	50613

Übersicht aller Siedlungsnamen

Meindlalm	50330	Mitterhofen	*50611	Moosalm	50401
Meingast	50201	Mitterhohenbramberg	*50614	Moosalm	50407
Meislsteinalm	50410	Mitterholz	50309	Moosalm	50414
Meisnitzeralm	50508	Mitterholz	50311	Moosalm	50602
Meisterbauer	50315	Mitterhuber	50515	Moosalm	50603
Meisterebenalm	50330	Mittermaißalm	50623	Moosangerlalm	50211
Memwegen	50605	Mittermoos	50101	Moosbergalm	50201
Ment	50510	Mittermühl	50304	Moosackalm	50617
Mentlalm	50622	Mitterortalm	50409	Moosegger-Hochalm	50624
Merlegg	50419	Mitterscharten	50419	Mooselalm	50210
Mesner	50515	Mitterseiten	50603	Moosen	50601
Mesneralm	50515	Mittersill	*50613	Moosen	50613
Metzgerhütte	50512	Mitterstätt	50302	Moosen	50617
Metzlehenalm	50410	Mitterstatt	50339	Moosen	50624
Michaelbeuern	*50306	Mittersteg	50407	Moosenschusteralm	50617
Michlbauerhütte	50609	Mitterstein	*50410	Mooserboden	50606
Miesdorf	50503	Mitterwaldalm	50601	Moosgassneralm	50336
Mignitz	*50506	Mitterwies	50309	Moosgrabenstube	50623
Minkl	50416	Mittlere Fageralm	50409	Moosgut	50213
Mirtlgut	50339	Mittlere Fußtalstube	50623	Moosgut	50419
Mislitz	50506	Moar	50623	Moosham	50308
Mislitzalm	50506	Moar	50624	Moosham	50513
Mitering	50316	Moar Lack	50623	Moosham-Siedlung	50308
Mittelstation	50628	Moaralm	50403	Mooshamalm	50612
Mittelstation-Breitriesenalm	50606	Moaralm	50601	Mooslehen	50407
Mitteralm	50604	Moaralm	50603	Mooslehen	50616
Mitterastenalm	50617	Moargut	50501	Mooslehen Grundalm	50615
Mitterau	50205	Moarhofalm	50604	Mooslehenalm	50411
Mitterau	50319	Moarhütte	50510	Moosleiten	50335
Mitterberg	50415	Moderegg	50602	Moosmühle	50310
Mitterberg	50503	Modereggalm	50413	Moosmühle	50320
Mitterberg	*50506	Modermühl	50207	Moospirach	*50329
Mitterbergalm	50415	Modhalm	50339	Moossiedlung	50207
Mitterberghof	50628	Mödlham	*50339	Moossiedlung	50338
Mitterberghütten	*50404	Mohr	50608	Moossiedlung	50606
Mitterbrand	50609	Moisealm	50403	Mooswirt	50337
Mitterbrandalm	50607	Mölkham	50331	Morawitzeralm	50511
Mittereck	50615	Möll	50201	Mörtelsdorf	*50510
Mittereck	50616	Mollerzhof	50201	Mörtenhütte	50510
Mittereckalm	50616	Monatsschlößl	50101	Mörtl	50623
Mitteregg	50309	Mong	50613	Mörtlalm	50607
Mitteregg	50402	Mönichsberg	50414	Mörtlerhütte	50506
Mitteregg	50418	Monstein	50209	Morzg	50101
Mitteregg	50603	Montforterhof	50101	Mosau	50201
Mitteregg	50618	Montlangeralm	50614	Möselberg	*50201
Mittereggalm	50311	Moos	50201	Mosenalm	50618
Mittereggalm	50603	Moos	*50207	Moser	50328
Mittereggalm	50618	Moos	50327	Moser	50515
Mitterer-Heimalm	50405	Moos	50332	Moser-Hochalm	50624
Mitterfeldalm	50424	Moos	50406	Möseralm	50203
Mitterfenning	50317	Moos	50417	Möseralm	50512
Mittergöming	*50313	Moos	50510	Möseralm	50514
Mitterhaus	50206	Moos-Viehhof	50423	Möseralm	50613
Mitterhausalm	50625	Moosach	50329	Moserbauern-Hochalm	50625
Mitterhof	50323	Moosalm (2x)	50515	Moserbauernalm	50625

Übersicht aller Siedlungsnamen

Mösererstube	50623	Müllnerfeld	50328	Neumayeralm	50511
Möserhütte	50506	Müllnerhütte	50509	Neunbrunnen	50611
Mosern	50618	Muntigl	*50303	Neureit	50423
Möseralm	50623	Munzen	50408	Neureitalm	50418
Moserrinn	50601	Muritzen	50505	Neureithütte	50408
Mosersäge	50203	Musch	50312	Neuschmiedalm	50615
Möslalm	50623	Mußbachalm	50612	Neuseß	*50504
Möslehen	50406			Neuseßwirtalm	50515
Möslehen	50420	N		Nicklbauernhütte	50505
Mottland-Grundalm	50626	Nachbaralm	50610	Niederaigen	50411
Muggenfeldalm	50411	Nageihütte	50514	Niederalm	*50301
Mühl	50327	Nagel	50616	Niederarnsdorf	*50322
Mühlau	50416	Nasenalm	50617	Niederastenalm	50617
Mühlauer Alm	50330	Nasenrotte	50419	Niederegg	50324
Mühlauer-Hochalm	50604	Nasnerdörfel	50417	Niedergadenalm	50336
Mühlaueralm	50336	Naßberg	50419	Niedergrubhütte	50627
Mühlbach (2x)	50302	Naßfeld (auch Sportgastein)	50403	Niederhaus	*50619
Mühlbach	*50327	Naßfeldalm	50403	Niederhof	50202
Mühlbach	50405	Natron	*50612	Niederhof	*50602
Mühlbach	50416	Naturfreundehaus	50617	Niederland	*50623
Mühlbach	50417	Kolm-Saigurn		Niederlehen	50418
Mühlbach	50506	Naturfreundehtütte	50330	Niederlehenhütte	50415
Mühlbach	*50601	Neggerndorf	50513	Niedermais	50404
Mühlbach	50615	Nesselberghütte	50212	Niedermais	50406
Mühlbach am Hochkönig	*50415	Nesslach	50402	Niedermoser	50624
Mühlbach-Sonnseite	50415	Nesslangeralm	50207	Niedernfritz	50412
Mühlbachalm	50515	Nestlhütte	50408	Niedernsill	*50615
Mühlbachsau	50330	Nestner	50336	Niederrain	50503
Mühlbauer	50318	Neu-Anif	*50301	Niederreit	50322
Mühlbauer	50613	Neualm	*50205	Niedersachsenhaus	50403
Mühlberg	50310	Neualm	50210	Niederuntersberg	50420
Mühlberg	*50601	Neualm	50612	Niesrachalm	50618
Mühleben	50418	Neubach	*50203	Nigelkaralm	50213
Mühlegg	50413	Neubau	50617	Niggalm	50506
Mühleggalm	50607	Neuberg	*50407	Nöckler	50608
Mühlfeld	50325	Neubergerhof	50407	Nöglhofhütte	50408
Mühlgrub	50319	Neudau	50614	Nonntal	50101
Mühlhauserhütte	50506	Neudegg	50406	Nopping	*50322
Mühllehen	50612	Neufahrn	*50324	Nößlau	50423
Mühllehenalm	50603	Neufahrn-Zerstreute Häuser	50324	Nösslaualm	50415
Mühlrain	50201	Neuhaus	50203	Nößler	50401
Mühlstein	50209	Neuhaus	50407	Nößleralm	50407
Mühlthal	50316	Neuhaus	50413	Nösslingalm	50625
Mühlthaleralm	50512	Neuhaus	50622	Nothdorf	50607
Muhr	50505	Neuhausalm	50612	Nothwinkl	50320
Muhr	50506	Neuhäusl	50327	Nußbaum	50323
Muhreralm	50502	Neuhäusl	50401	Nußdorf	50101
Muhreralm	50515	Neuhofalm	50422	Nußdorf am Haunsberg	*50325
Müllach-Grundalm	50626	Neuhofen	*50310	Nusser	50627
Müllach-Hochalm	50626	Neuhofen	*50335	Nusserkopfhütte	50619
Müller Hochalm	50626	Neuhofen	50413		
Müller Mitterberg	50626	Neukirchen am	*50614	O	
Mülleralm	50626	Großvenediger		Obenau	50330
Müllneralm	50512	Neumannhütte	50510	Ober-Ascham	50614
Müllneralm	50515	Neumarkt am Wallersee	*50324	Ober-Scheffau	50614

Übersicht aller Siedlungsnamen

Oberackeralm	50330	Obere Zehetner-Hochalm	50618	Oberkrimml	*50607
Oberaigen	50339	Obere Zitteraueralm	50403	Oberkuhmann	50202
Oberalm	*50208	Obereben	50416	Oberladerding	50402
Oberanger	50206	Obereching	*50329	Oberlangenbergl	*50211
Oberarnsdorf	*50322	Oberegg	50309	Oberlaubegg	50415
Oberasch	50318	Oberehrenfeuchten	50613	Oberlehen	50420
Oberau	50414	Oberellmau	50312	Oberlehen	50425
Oberauer	50412	Oberennsalm	50408	Oberleiten	50339
Oberbayrdorf	50508	Oberer Markt	50617	Oberlielon	50306
Oberberg	50404	Oberesch	50316	Oberlindner	50412
Oberberg	50407	Oberfallersberg	50603	Obermödlham	50339
Oberberg	50409	Oberfasching	50404	Obermoos	50101
Oberberg	50616	Oberfelben	*50613	Obermoosalpe	50622
Oberbibergalm	50619	Oberfloß	50414	Obermühlbach	*50601
Oberbichl	50404	Obergadorten	50202	Obernberg	50323
Oberbichl	50408	Obergasbach	50310	Obernichl	50339
Oberbichl	50418	Obergaßalm	50418	Oberndorf bei Salzburg	*50326
Oberbifang	50401	Obergäu	*50204	Oberöllas	50406
Oberbrixen	50404	Obergraben	50211	Oberpirnitz	50412
Oberbruckmoos	50327	Obergrafenhof	50420	Oberplainfeld	50328
Oberbuchmais	50417	Obergrund	50609	Oberpöll	50415
Oberbuchstein	50401	Obergrünstein	50416	Oberrader	50512
Oberburgau	*50330	Oberhaagmoos	50417	Oberrain	50414
Oberdöllerhof	50201	Oberhag	50417	Oberrain	50420
Oberdorf	50317	Oberhaglehen	50417	Oberrain	50623
Oberdorf	*50337	Oberharbachalm	50411	Oberrankental	50626
Oberdorf	50620	Oberharreith	50419	Oberreit	50611
Oberdorfer	50325	Oberhasenbachalm	50622	Oberreit	50618
Obere Au	50505	Oberhasenberg	50622	Oberreit Au	50618
Obere Bacheralm	50502	Oberhaslach	50621	Oberreit-Grundalm	50618
Obere Bueggerhütte	50502	Oberhaus	50611	Oberreit-Hochalm	50618
Obere Demelalm	50502	Oberhaus	50622	Oberreith	50617
Obere Ernsthütte	50512	Oberhaus-Hochalm	50622	Oberried	50320
Obere Eßalm	50515	Oberhaus-Voralm	50622	Obersaghäusl	50617
Obere Frimmlhütte	50514	Oberhausalm	50611	Oberschamberg	50415
Obere Grillhoferalm	50511	Oberhausen	50310	Oberscharten	50419
Obere Hölzlalm	50623	Oberhedeggalm	50201	Oberscheffau	50212
Obere Jochalm	50204	Oberhellwengalm	50211	Oberschnait	50202
Obere Lärchenbachhütte	50408	Oberhof	50339	Oberschönberg	50310
Obere Neuwirtshütte	50512	Oberhof	*50410	Oberschwabegg	50424
Obere Pichlbaueralm	50511	Oberhofalm	50407	Oberseiten	50423
Obere Piendlalm	50501	Oberhofalm	50414	Obersöllhof	50607
Obere Pindlalmhütte	50509	Oberhofalm	50608	Oberstattgutalm	50604
Obere Pleißlingalm	50408	Oberhofalm	50609	Oberstegalm	50612
Obere Pleißlingalm	50422	Oberhofbauer	50207	Oberstein	50409
Obere Raineralm	50405	Oberholz	50335	Oberstein	50413
Obere Rainhütte	50514	Oberholzlehen	50603	Oberstein	50419
Obere Reifensteineralm	50511	Oberholzlehen	50605	Obersteinalm	50617
Obere Scharhütte	50512	Oberhubalm	50622	Obersulzbachhütte	50614
Obere Schöffaualm	50336	Oberhütte am Oberhüttensee	50409	Obersulzbachtal	50614
Obere Schüttalm	50414	Oberjudenberg	50101	Obertal	50309
Obere Ulnhütte	50514	Oberkapelln	50339	Obertauern	50422
Obere Weitgaßalm	50409	Oberkarellen	50304	Obertauern	50512
Obere Zechneralm	50512	Oberkendl	50423	Oberthann	50622
Obere Zehetner-Grundalm	50618	Oberkriechham	50339	Oberthurnberg	50209

Übersicht aller Siedlungsnamen

Obertiefenbachalm	50318	Ottacher-Grundalm	50605	Peitingalm	50601
Obertonibaueralm	50511	Ottacher-Hochalm	50605	Pembachalm	50613
Obertrum am See	*50327	Otthütten	50511	Penk	50510
Oberuntersberg	50420	Otting	50510	Penninghofalm	50617
Obervetterbach	50337	Otting	*50609	Penninghofkaralm	50617
Oberviehhofalm	50414	Ottino	50603	Penninghofsiedlung	50622
Obervierteck	50423	Ottlehen	50406	Perchtkaser	50623
Oberwald	50417	Otto-Umlauf-Biwakschachtel	50617	Peresbrand	50201
Oberwandalm	50411	Ötzhäusl	50311	Perfall	50312
Oberweißbach	*50627			Perfeld	50618
Oberweißburg	*50509	P		Pergern	50624
Oberweng	50410	Pabenschwandt	50328	Perleben	50604
Oberwengalm	50410	Pabenwang	50310	Perling	50308
Oberwies	50615	Pabing	*50325	Permannsegg	50609
Oberwiesalm	50311	Pabing	*50619	Permoos	50423
Oberwinkl	*50309	Paggen	50614	Permoosalm	50414
Oberwörnsdorf	50410	Pail	50401	Pernegg	50201
Oberzauchenseealm	50401	Palfen	*50401	Pernegg	50417
Obkirchen	50418	Palfenbach	50213	Pernegghütte	50417
Öbrist	50414	Palfenhof	50602	Pernerstätt	50327
Öbrist	50423	Palfner	50515	Pertill	50307
Obsmarkt	*50619	Palfner Dörfel	50418	Pertill	50408
Obsthurn	*50620	Palfner Heimalm	50403	Pertill	50413
Ochsenalm	50505	Palfneralm	50617	Pertill	50417
Ochsenalm	50515	Pallegg	50612	Pertill	50601
Ochsenharing	50323	Paltingmoos	50323	Perweingut	50309
Ochsenkaralm	50506	Palzenberger	50511	Pesteig	50321
Ödalm	50613	Panoramaalm	50618	Peter Wiechenthalerhütte	50619
Ödalmhütte	50613	Panoramahütte	50411	Peterbauer	50507
Ödtalhütte	50624	Parkvillage Seethurn	50336	Peterbauer	50509
Oedt	50619	Parsch	50101	Peterbauerhütte	50509
Oelling	*50317	Partutschen	50506	Peterbauernalmstube	50509
Oetzer	50212	Parzingalm	50622	Peterlehen	50408
Ofenau	50204	Pass Lueg	50204	Peterned	50331
Ofenlehen	50609	Passauer Hütte	50627	Petersbründl	50509
Ofenlehenalm	50418	Paßeggen	50507	Petzlkapelle	50504
Ofensberg	50412	Paßegger	50507	Petzlmoos	50504
Ofneralm	50605	Passeggerhütte	50512	Pfaffenberg	50323
Ois	50206	Paßthurn	*50613	Pfaffenberg	50509
Oitenbachsiedlung	50611	Patschgenalm	50403	Pfaffenhofen	*50619
Ökopharm-Produkt.Betrieb	50513	Patschgsiedlung	50403	Pfaffing	*50619
Olching	*50325	Patschgstuhlalm	50403	Pfandebenalm	50618
Ölling	*50329	Patzinger	50510	Pfannreit	50206
Öllschützen	50505	Paulbauernalm	50405	Pfarrachalm	50622
Örgenbaueralm	50619	Paulhütte	50411	Pfarralm	50511
Örgenhiasalm	50515	Paulnhütte	50510	Pfarrhof	50327
Orgler	50626	Paus	50414	Pfarrwerfen	50416
Örmoos	50503	Pauss	50415	Pfefferalm	50612
Ortalm	50403	Paußalm	50603	Pfefferalm	50618
Ortner	50406	Pebering	*50310	Pfeifenberger	50505
Osmannalm	50618	Pechtl	50620	Pfeifenbergeralm	50515
Ösnerhütte	50510	Peham	50614	Pfeifferbichl	50611
Ostermaißalm	50419	Peilberg	50605	Pfenninglanden	*50335
Osterthor	50619	Peilberg-Grundalm	50601	Pfenningpoint	50207
Ostpreußenhütte	50424	Peilgut	50628	Pflüglern	50613

Übersicht aller Siedlungsnamen

Pfongau	*50324	Plaick	50201	Poschalm	50614
Piber	50423	Plaick	50205	Poschenau	50306
Pichl (2x)	50201	Plaik	50311	Poschenhof	50201
Pichl	50310	Plaik	50418	Poschlehen	50319
Pichl	50406	Plain	*50303	Pöschlsiedlung	50322
Pichl	50418	Plain-Kemating	50303	Posegg	50515
Pichl	50420	Plainfeld	*50328	Poseralm	50617
Pichl	50425	Plainfeld-Zerstreute Häuser	50328	Poserhöhe	50403
Pichl	*50503	Plakner	50331	Postalm	50336
Pichl	50513	Planitzen	50402	Postalm	50512
Pichl	*50602	Planitzerhütte	50510	Postalm	50610
Pichl	50624	Plank	50418	Postalm	50614
Pichlalm	50603	Plankenau	*50418	Postalm	50621
Pichldörfel	50606	Plankenmoos	50330	Postalmhütte	50336
Pichler	50204	Plathub	50337	Pötzelsberg	50327
Pichler	50408	Platsch	50503	Präualm	50405
Pichlern	50508	Platschalm	50506	Präaugut	50405
Pichlkopfhütte	50602	Platteneckhütte	50212	Pragerfischer	50320
Piebing (2x)	50619	Platthütte	50601	Prähausen	50209
Piendlhütte	50512	Plaudereggalm	50603	Prähauser	50314
Piesendorf	*50616	Pleißnitzeralm	50515	Pranieß	50210
Piff-Hochalm	50604	Ploier	50406	Praschalm	50502
Piffalm	50604	Ploimühle	50406	Preberhalterhütte	50510
Piffkar	50604	Plölitzen	50505	Prebersee	50510
Piffkarhütte	50604	Plomburg	50330	Prechler	50610
Pifuß	50320	Pöham (2x)	50404	Prechtlhütte	50408
Pilch	50412	Pöham	*50416	Preibischhütte	50628
Pilgertshof	50201	Poinsit	50503	Prem	50417
Pillgrub	50206	Point	50212	Premhütte	50506
Pillstein	50311	Point	50611	Premisbauer	50614
Pillsteinalm	50318	Point	50627	Premstallalm	50409
Pilz	50407	Pointalm	50610	Pretfeucht	50201
Pilzegg	50418	Pointbauer	50329	Prielalm	50626
Pilzegg	50608	Pointhäusl	50336	Prielau	50611
Pilzner	50336	Pointing	50101	Prielau	50628
Pinkenreit	50330	Pointing	50311	Priesteregg	50609
Pinswag	*50325	Pointlau	50325	Priestereggalm	50609
Pinzgauer Hütte	50616	Pointleiten	50420	Primbachalm	50612
Pirach	50335	Pointschneideralm	50628	Primushöllrinn	50330
Pirchlalm	50617	Pöllach	*50330	Pritzalm	50505
Piredt	50419	Pöllitz	50510	Proding (2x)	50510
Pirka	50503	Polln-Tratten	50614	Prodingeralm	50515
Pirkeckalm	50506	Pölsen	*50624	Prodingerhütte	50510
Pirkner	50506	Pölsneralm	50613	Prodingerkarhütte	50506
Pirnbach	50612	Poltenalm	50618	Promaualm	50411
Pirnbachalm	50612	Polz	50501	Promberg	*50203
Pirnitzalm	50412	Polz	50507	Prommegg	50411
Pirsting	50408	Polz Grundalm	50615	Pronebenalm (2x)	50415
Pirtendorf	*50621	Polz Judenalm	50615	Prosl	50620
Pirzbichl	*50609	Polzalm	50618	Prossau	50403
Pischelsdorf	50513	Pölzleiten	50335	Prossing	50339
Pitschenbergalm	50416	Pomed	50302	Puch bei Hallein	*50209
Pitscherbergalm	50201	Pommer	50203	Pucha	50330
Pitzen	50412	Posch	50612	Pucher	50609
Pladenfeld	50305	Poschalm	50612	Pucherhäusl	50609

Übersicht aller Siedlungsnamen

Puegger	50502	Rainberg	50404	Reichen	50208
Puelhütte	50408	Raineralm	50619	Reichensberg-Grundalm	50618
Pülz	50622	Rainerkaserne	50309	Reichensberg-Hochalm	50618
Pülzl-Hochalm	50622	Raith	50302	Reichensbergaste	50624
Pülzlalm	50602	Raminged	50331	Reichensbichl	50406
Pürchach	50616	Ramingstein (2x)	50506	Reicheralm	50603
Pureckalm	50603	Rammern	50618	Reichersberg	50624
Purgger	50510	Ramoos	50323	Reicherting	50316
Purgstall	50212	Ramsau	50309	Reicherting	*50322
Purn	50512	Ramsau	*50311	Reichhof	50416
Purnalm	50512	Ramsaualm	50425	Reichkendl	50603
Purnstein	50412	Ramsauer	50212	Reinbach	*50418
Pürstlmoos	50503	Ramseckhütte	50419	Reinberg	50309
Purtschellerhaus	50207	Ramseiden	*50619	Reinberg	*50313
Pürzlbach	*50627	Ramsengut	50309	Reineralm	50512
Putzalm	50626	Ramspachalm	50515	Reinfrankalm	50515
Putzenbauer	50211	Ranner	50506	Reinharting	*50325
Pyrkershöhe	50403	Ranner	50510	Reinkarhütte	50505
		Ranneralm	50506	Reintalerhütte	50617
		Rannerhütte	50510	Reisach	50331
		Ransburg	50408	Reischberg	50320
Quehenberg	50201	Ranstlalm	50408	Reisenau	50201
Quengert	50335	Rapfen	50624	Reisenbichl	50201
Quettensberg	*50624	Rapfjagdhütte	50613	Reisinger	50337
		Raplend	50424	Reit (2x)	50321
		Rapoltmais	50404	Reit	50201
		Rappenwang	50310	Reit	50202
		Rappold	50415	Reit	50206
		Rastboden	50609	Reit	50303
		Rastötzenalm	50402	Reit	50304
		Rattenberg	50335	Reit	50318
		Rattensam	*50335	Reit	50330
		Rattersberg	50411	Reit	50404
		Rauchenbach	50618	Reit	50406
		Rauchenberg	50610	Reit	50409
		Rauchenberg	50620	Reit	50412
		Rauchenschwandt	50337	Reit	50415
		Rauchmühle	50101	Reit	50418
		Rauris	*50617	Reit	50420
		Rauriser Tauernhaus	50617	Reit	50505
		Rausch	50623	Reit	*50602
		Rauschalm	50623	Reit	*50623
		Rauscher	50208	Reit	50624
		Rechtegg	50614	Reit bei Saalbach	50618
		Reedseehütte	50403	Reit bei Vorderglemm	50618
		Refling	50510	Reitalm	50201
		Rehabilitationszentrum- Großgmain	50315	Reitalm	50407
		Rehgras	50312	Reitalm	50413
		Rehhofsiedlung	50205	Reitbach	50302
		Rehrenbergalm	50625	Reitbach	50303
		Rehrenbergsiedlung	50625	Reitbauer	50204
		Rehwaldsiedlung	50310	Reitbauer	50337
		Reichebenhütte	50403	Reitbauer	50511
		Reichel	50406	Reitbauer	50620
				Reitberg	*50310

Übersicht aller Siedlungsnamen

Reitberg-Burgstall	50310	Resthütte	50504	Röcken	50404
Reitdorf	*50408	Resthütte	50512	Rockfeldalm	50402
Reiter	50212	Rettenbach	50212	Röd	50306
Reiter	50510	Rettenbach	*50605	Röd	50322
Reiter	50609	Rettenbach	*50613	Rodelberg	50405
Reiter	50612	Rettenbachsgeng	50201	Rodelberg-Heimalm	50405
Reiteralm (2x)	50609	Rettenegg	50201	Röderstadt	50202
Reiteralm	50403	Retteneggalm	50617	Roding	*50329
Reiteralm	50506	Rettenegghütte	50407	Rodlbruck	50506
Reiteralm	50604	Rettenkogelhütte	50336	Rohr	50614
Reiteralm	50611	Rettenstein	*50418	Rohrerberg	50616
Reiteralm	50612	Rettenstein	50601	Rohrerberg-Feriensiedlung	50616
Reiteralm	50613	Rettensteinschlößl	50418	Rohrlehen	50616
Reiteralm	50618	Rettenwandalm	50402	Rohrmoos	50211
Reiterau	50510	Reubel	50627	Rohrmoos	50415
Reitergut	50405	Richlegg	50407	Rohrmoos	50417
Reiterhausen	50310	Richterhütte	50607	Rohrmoos	50603
Reiterheindl	50315	Ried	*50302	Rohrmoos	50622
Reiterhütte	50405	Ried	50322	Rohrmooseralm	50617
Reitersäge	50510	Ried	*50330	Rohrmooshütte	50414
Reith	50329	Ried	*50339	Röhrmoosmühle	50332
Reith	50330	Ried	50609	Roid	50324
Reith	50339	Riedenburg	50101	Roid	50331
Reith	50604	Riedingalm	50415	Roid	50339
Reith	50613	Riedl	*50202	Roidwalchen	*50335
Reithalm	50628	Riedl	*50213	Rojacherhütte	50617
Reithausen	50619	Riedl	50609	Rollberg	50604
Reithgut	50628	Riedlalm	50609	Rollehütte	50330
Reithof	50407	Riedlkam	*50322	Römerhof	50401
Reitl	50204	Riedlkaram	50203	Römersberg	50323
Reitl	50206	Riegeralm	50604	Ronach	50339
Reitl	50211	Riegerkaser	50623	Ronach	50404
Reitl	50213	Rieling	50418	Ronach	50618
Reitlasten	50626	Riemannhaus	50612	Ronachbauer	50628
Reitlbauer	50626	Riemerhofsiedlung	50335	Ronachwirt	50626
Reitlehen	50206	Riemlmoos	50416	Roner	50509
Reitlehen	50401	Rieperlehen	50605	Rosanalm	50511
Reitlehen	50414	Rieplwirtsalm	50622	Rosenlehen	50311
Reitlehen	*50605	Riersberg	50212	Rosenstatt	50325
Reitlwaldsiedlung	50322	Riesengut	50424	Rosental	*50609
Reitmayr	50410	Rieser	50402	Rosental	*50614
Reitsam	*50424	Rieser Voralm	50622	Roslalm	50418
Reitsamer	50314	Rieser-Heimalm	50405	Roslehen-Heimalm	50411
Reitsberg	*50306	Rieseralm	50622	Roslehen-Hochalm	50411
Reitsteg	50407	Rif	50205	Roßalm	50605
Reitzing	50335	Rigaus	*50201	Roßbach	50307
Reimsach	50403	Rilling	50335	Roßbachalm	50410
Renger	50213	Rinderbirgalm	50601	Roßbacher	50510
Renger-Lehenau	50202	Ringofen	50305	Roßberghütte	50212
Rengerberg	*50213	Rinnbergalm	50210	Roßfeldalm	50414
Renner	50412	Rinnstübl	50336	Roßgrubalm	50605
Reschenbergalm (2x)	50411	Rocher	50201	Roßhaltlhütte	50403
Restalm	50514	Rocherl	50302	Roßwaldhütte	50618
Resterhöhe	50613	Röck Seppalm	50403	Rosswegalm	50613
Restfeucht	50206	Röckalm	50403	Rostatt	50404

Übersicht aller Siedlungsnamen

Rotgülden	50505	Saalhof-Hochalm	50618	Sankt Leonhard	50510
Rotgüldenseehütte	50505	Saalhofalm	50618	Sankt Margarethen	*50213
Rothenwand	*50515	Sacherwaldhütte	50407	Sankt Margarethen im	*50508
Rothenwänder	50515	Sachsalm	50608	Lungau	
Rothenwänderalm	50515	Sachsenheim	50308	Sankt Martin	*50509
Rothlehen	50412	Sagmeisteralm	50511	Sankt Martin am	*50419
Rothof	50418	Saladeralm	50616	Tennengebirge	
Rotschopfalm	50505	Salateralm	50617	Sankt Martin bei Lofer	*50620
Rott	50101	Salaterbauer	50608	Sankt Martin-Aineckhütte	50509
Rott	*50338	Salchegg	50617	Sankt Michael im Lungau	*50509
Rottenaigen	50325	Salesenhütte	50403	Sankt Nikolaus	50204
Rottenbach	50625	Salfelden	*50201	Sankt Pankraz	50325
Rottenbachalm	50625	Salitergut	50313	Sankt Pöltner Hütte	50613
Rottstätt	*50325	Saliterwirt	50619	Sankt Rupert	50404
Rotwandalm	50609	Sallabach	50201	Sankt Rupert	50514
Ruckerstätten	50339	Sallawand	50201	Sankt Veit im Pongau	*50420
Ruckling	*50335	Sallwastl	50314	Sankt Wolfgang	50504
Ruden	50515	Salzachalm	50626	Santen-Grundalm	50613
Rudersbachstube	50623	Salzachgrub	50416	Santen-Hochalm	50613
Rudolfshöhe	50403	Salzachjochhütte	50626	Sappenmais	50609
Ruepbauernalm	50505	Salzachsiedlung	50204	Sattel	50319
Rüepenhäusl	50411	Salzburg	*50101	Sattelalm	50211
Rueppenalm	50511	Salzburger Freilichtmuseum	50315	Sattelalm	50311
Ruhdorf	50425	Salzburger Hütte	50606	Sattelgut	50408
Ruhgassing	*50619	Salzburgring	50321	Sattl	50201
Ruine Bachsfall	50404	Salzburgring	50328	Sattlalm	50413
Ruine Friedburg	50614	Salzgföllalm	50201	Satzstein	50318
Ruine Gutrath	50205	Salzleck	50411	Saualm	50423
Ruine Klauseck	50510	Salzlehen	50323	Saudorf	50506
Ruine Plain	50315	Sam	50101	Sauack	50621
Ruine Saaleck	50620	Samalm	50607	Sauackalm	50623
Ruine Thürndl	50205	Samer-Grundalm	50615	Sauerfeld	*50510
Ruine Turnschall	50502	Samer-Hochalm	50615	Sauerfelder Hütte	50510
Ruine Wartenfels	50337	Sameralm	50511	Sauersteinalm	50605
Ruming	50312	Sameralm	50612	Saukaralm	50411
Rupaninhütte	50514	Samerhof	50416	Saulach	50323
Rupertihaus	50628	Samerhütte	50504	Sauruck	50412
Rupertihof	50424	Samerhütte	50514	Sauschneidalm	50422
Rupertushof	50201	Samhof	50213	Sauschneider-Voralp	50622
Ruppen im Waldalm	50506	Sanatorium Ritzensee	50619	Sauschneiderhütte	50514
Ruppenalm	50506	Sandrieserhütte	50508	Saustallalm	50330
Ruppenbauer	50506	Sankt Alban	*50322	Sautränkalm	50330
Rußbach am Paß Gschütt	50210	Sankt Andrä im Lungau	*50507	Sauwaldhütte	50423
Rußbachsaag	*50210	Sankt Anton	50207	Schachen	50403
Rußbergalm	50210	Sankt Bartholomäus	50204	Schachen	50408
Rußegg	50207	Sankt Egid (2x)	50509	Schachen	50417
Rußegg	50210	Sankt Felix	50329	Schachen	50613
Rußegger	50204	Sankt Georgen	*50602	Schachern	50325
		Sankt Georgen bei Salzburg	*50329	Schachernalm	50613
		Sankt Gertrauden	50504	Schachlwirt	50339
		Sankt Gilgen	*50330	Schackendorf	*50622
SOS-Kinderdorf	50339	Sankt Jakob am Thurn	*50209	Schafalm	50411
Saalalm	50618	Sankt Johann im Pongau	*50418	Schafbachalm	50311
Saalbach	*50618	Sankt Koloman	50211	Schafbachbauer	50311
Saalfelden am Steinernen Meer	*50619	Sankt Leonhard	*50314	Schafbachhütte	50318

S

Übersicht aller Siedlungsnamen

Schafberg	50330	Schattseittret	50620	Schindlau	50307
Schafbergalm	50318	Schattwaldhütte	50622	Schindlmais	50203
Schafbergalm	50330	Schaufelberg	50606	Schindlmaisalm	50201
Schafberghotel	50330	Schaumberg	50616	Schinking	*50619
Schäferhütte	50407	Schaunberg Grundalm	50615	Schipflehen	50417
Schäferhütte	50416	Schaunberg Mitteralm	50615	Schitter	50504
Schäferlehen	50424	Schaunbergalm	50615	Schitterhütte	50514
Schafferer	50311	Schaup	50408	Schlacher	50410
Schaffhauser	50338	Scheffau am Tennengebirge	*50212	Schlacherlehen	50622
Schaffitteralm	50511	Scheffer	50203	Schlacht	50339
Schaidberg	50512	Scheffsnoth	*50610	Schlag	50319
Schaidlalm	50407	Scheffsnother Alm	50610	Schlag	50335
Schaidmoos	50622	Scheibegg	50603	Schlaming	*50416
Schaidmoos-Hochalm	50622	Scheibelbergjagdhütte	50623	Schlapfgrubenhütte	50616
Schaidmoos-Voralm	50622	Scheiben	50210	Schlapp	50203
Schalchernalm	50625	Scheiberbauer	50410	Schlauchentalm	50624
Schalkham	50323	Scheiberhag	50623	Schleedorf	*50331
Schalkham	*50324	Scheiblbrand	50411	Schleindl	50322
Schallhof	50211	Scheideckalm	50617	Schlenkenalm	50213
Schallmoos	50101	Scheideckhütte	50609	Schlenksteinalm	50211
Schallmoos	50304	Scheierl	50337	Schlettern	50617
Schaming	*50310	Scheinast	50335	Schlickenhütte	50514
Schantaihütte	50612	Scheitern	50624	Schliefbachalm	50623
Schappach	50413	Schelch	50418	Schliereralm	50515
Schareckalm	50403	Schellenberg	50317	Schlipfing	50306
Scharfettgut	50408	Schellenbergalm	50613	Schlögelberger	50508
Scharrer Grundalm	50605	Schellgaden	*50505	Schlögelberghütte	50508
Scharrer Hochalm	50605	Schelnberg	50601	Schlögl	50423
Scharm-Grundalm	50605	Scheltaualm	50609	Schlöglalm	50413
Scharm-Hochalm	50605	Scherhaslach	*50306	Schlöglberg	*50415
Schartelhof	50408	Scherl	50203	Schloss Aigen	50101
Scharten	50209	Scherlreith	50203	Schloss Anif	50301
Scharten	50412	Schernberg	50404	Schloss Einödtberg	50613
Scharten	50418	Schernergut	50625	Schloss Emsburg	50101
Scharten	*50424	Schernthan	50337	Schloss Fischhorn	50602
Schartentalm	50336	Scherwald	50404	Schloss Frohnburg	50101
Schartentalm	50412	Scherzwald	50415	Schloss Glanegg	50314
Schartenhütte	50415	Scheureralm	50506	Schloss Goldegg	50410
Schattau	*50210	Schichl	50203	Schloss Goldenstein	50309
Schattau	50406	Schickenreit	50418	Schloss Grubhof	50620
Schattau	*50410	Schider	50620	Schloss Haunspurg	50208
Schattauhöhe	50210	Schied	*50411	Schloss Hellbrunn	50101
Schattbach	*50406	Schied-Heimalm	50411	Schloss Herrnau	50101
Schattbachalm	50402	Schied-Hochalm	50411	Schloss Höch	50408
Schattbachalm	50628	Schiederhof	50613	Schloss Kahlsperg	50208
Schattberg	*50603	Schiedhof	50614	Schloss Kammer	50611
Schattberg	50605	Schieferalm	50515	Schloss Kleßheim	50338
Schattberg	*50612	Schieferhütte	50509	Schloss Kuenburg	50510
Schattberg	*50613	Schienberg	50603	Schloss Lambach	50621
Schattberg	50615	Schienferalm	50336	Schloss Lichtenberg	50619
Schattberg-Bergstation	50618	Schihh.Kösselbacheralm	50508	Schloss Mauterndorf	50504
Schattberghütte	50618	Schilchegg	50212	Schloss Mirabell	50101
Schatteralm	50617	Schilcher	50623	Schloss Moosham	50513
Schattseite	50206	Schilcheralm	50511	Schloss Neuhaus	50101
Schattseitelehenalm	50608	Schildkarhütte	50204	Schloss Prielau	50611

Übersicht aller Siedlungsnamen

Schloss Rif	50205	Schneiderau	50624	Schörghof	50211
Schloss Saalhof	50611	Schneiderau-Kraftwerk	50624	Schörghof	50213
Schloss Schernberg	50421	Schneidhofalm	50201	Schörghofer	50302
Schloss Seeburg	50339	Schnitzberg	50407	Schörgstätt	50327
Schloss Sighartstein	50324	Schnitzhof	50201	Schörhof	50619
Schloss Söllheim	50316	Schnitzhofalm	50336	Schorn	*50201
Schloss Tandalier	50417	Schnitzlehen	50337	Schorn	50206
Schloss Thurn	50209	Schnöllhof	50419	Schößer	50626
Schloss Ursprung	50308	Schnurrn	50321	Schoßleiten	50337
Schloss Weitwörth	50325	Schober	50312	Schößwendalm	50613
Schloss Wiespach	50205	Schober-Seewinkl	50312	Schösswendbruckalm	50613
Schloß-Hochalm	50402	Schoberalm	50603	Schrabas	50617
Schloßalm	50405	Schoberberg	50419	Schrabasalm	50617
Schloßberg	50510	Schoberberger	50502	Schralehen	50423
Schloßberg	*50612	Schoberhütte	50501	Schrambach	50413
Schloßberg	50626	Schoberhütte	50507	Schrambach	50617
Schlosserbühel	50506	Schoberkopfhütte	50424	Schrambachalm	50625
Schlößl	*50325	Schöberl	50318	Schranbachalm (2x)	50612
Schlüterhütte	50212	Schock-Heimalm	50402	Schratten	*50201
Schmalenbergham	*50619	Schockalm	50402	Schreckalm	50622
Schmalnau	50330	Schockalm	50403	Schreder	50619
Schmalzer	50511	Schockgüter	50402	Schreiberhäusl	50617
Schmalzeralm	50511	Schöffaualm	50336	Schreibermaisalm	50407
Schmalzgruben-Grundalm	50604	Schöffbach	50312	Schreiberroid	50320
Schmalzgruben-Hochalm	50604	Scholpenhof	50201	Schreier	50311
Schmaranzalm	50402	Schön	50209	Schreinbachalm	50336
Schmeissen	50337	Schönalm	50212	Schreineralm	50612
Schmidalm	50602	Schönangerhütte	50420	Schrempfalm	50410
Schmiding	50337	Schönangerl	50607	Schremsbergalm	50611
Schmidlehen	50417	Schönau	50206	Schrettlehen	50601
Schmidt-Zabierow-Hütte	50610	Schönau	50212	Schrieflingalm	50617
Schmied	50419	Schönau	50309	Schröck	*50325
Schmiedalm	50618	Schönbach	*50601	Schröck	50615
Schmiedbauer	50311	Schönberg	*50302	Schröckenberg	50416
Schmiedberg	50339	Schönberg	*50306	Schroffen	50412
Schmieden	*50322	Schönberg	50310	Schroffenalm	50422
Schmiedhofalm	50628	Schönberg	50410	Schroffenalm	50624
Schmiedhütte	50514	Schönbergalm	50603	Schroffenau	50319
Schmieding	50302	Schönbichl	50604	Schrotter	50422
Schmieding	*50339	Schöneggalm	50403	Schrotteralm	50422
Schmieding	*50619	Schöner	50201	Schuhbichl	50605
Schmiedkeller	*50339	Schönfeld	50511	Schuhbichlalm	50605
Schmiedsberg	50302	Schöngumprechtig	*50339	Schuhzach	50418
Schmiedwirt	50208	Schönhof	50611	Schupfen	50332
Schmitten	*50628	Schönhofer-Grundalm	50618	Schupfer-Grundalm	50604
Schmittenhöhe	50628	Schönhofer-Hochalm	50618	Schupfer-Hochalm	50604
Schmitzberg	50201	Schönleiten	50212	Schusterbaueralm	50618
Schmöllnalm	50609	Schönleiten	50618	Schütt	50417
Schmölz	50406	Schönmoos-Hochalm	50607	Schütt	50423
Schmucker	50315	Schönmoosalm	50607	Schüttalm	50417
Schnabler	50604	Schönrain	50420	Schüttbachalm	50408
Schnableralm	50604	Schönstraß	50327	Schüttdorf	50628
Schnaitstadl	50206	Schönwies	50618	Schütterbad	50623
Schneebergalm	50415	Schöpp	50201	Schütterbauer	50617
Schnegg	50603	Schörghof	50201	Schütterposer	50617

Übersicht aller Siedlungsnamen

Schütthofalm	50607	Schwemmburg	*50417	Seywald	50412
Schützing	*50619	Schwendt	50335	Sieberer	50406
Schützingalm	50628	Schwerting	*50322	Sieder	50307
Schwab	50414	Schwertl	50406	Siederlehen	50612
Schwabalm	50414	Schwickenalm	50415	Siegl	50515
Schwabened	50331	Schwöllern	50310	Siezenheim	*50338
Schwabgitzen	50303	Sedlhof	50418	Siggen	50614
Schwabreit	50614	See	*50413	Siggerwiesen	50303
Schwaig	50302	Seealm	50617	Sighartstein	*50324
Schwaig	50418	Seebach	50212	Siglmühle	50303
Schwaig	50514	Seebachalm	50614	Sileck	50616
Schwaigbauer	50603	Seebachalm	50617	Sillegg	50411
Schwaiger	50623	Seeblick	50410	Siller	50212
Schwaighart	50416	Seebrunn	50317	Sillingalm	50336
Schwaighof	50319	Seefeldmühle	50202	Simalalm	50618
Schwaighof	50401	Seefeldner	50512	Simbacherhütte	50618
Schwaighof	*50423	Seeham	*50332	Simmerstatt	50327
Schwaighofen	*50310	Seehof	50201	Simonhütte	50336
Schwaighofenberg	50310	Seekaralm	50422	Sinegg	50401
Schwaigrotte	50419	Seekarhütte	50607	Sinnhub	50337
Schwaiftalm	50309	Seekirchen am Wallersee	*50339	Sinnhub	*50401
Schwand	50304	Seekreuz	50514	Sinning	*50609
Schwandl	50304	Seeleiten	50207	Sinnlehenalm	50609
Schwandt	50321	Seeleiten	50332	Sittler	50412
Schwandt	50335	Seerain	50614	Sixtenmühle	50327
Schwandt	50337	Seestraße	50319	Sixtkapelle	50626
Schwarzach	50618	Seetal	*50510	Smaragdbergwerk	50601
Schwarzach im Pongau	*50421	Seetal	50605	Soder	50623
Schwarzbergalm	50623	Seetal	50624	Soder-Vokenalm	50610
Schwarzeckalm	50623	Seethal	*50329	Soderalm	50623
Schwarzenbach	50201	Seetratten	*50201	Soderbauer	50610
Schwarzenbach	50204	Seewalchen	*50339	Söffl	50404
Schwarzenbach	*50603	Seewald	50211	Sölleralm	50617
Schwarzenbach	*50624	Seewaldalm	50211	Söllheim	50316
Schwarzenbergalm	50309	Segmann	50404	Söllnalm	50607
Schwarzenberghütte	50604	Seidenfeld	50337	Sommerau	50202
Schwarzenbergkaserne	*50338	Seidlwinkl	*50617	Sommerau	50203
Schwarzenbergsiedlung	50506	Seigalm	50618	Sommerau	50211
Schwarzenbichl	50510	Seikmann	50206	Sommerau	50309
Schwarzenbichlkapelle	50510	Seilsitzberg	50413	Sommerau	50318
Schwarzeneckalm	50336	Seiten	50626	Sommerau	50609
Schwarzenegg	50423	Seitenalm	50201	Sommerbichl	50603
Schwarzeneggalm	50412	Seitenalm	50417	Sommeregg	50310
Schwarzenhütte	50408	Seitling	50503	Sommerer-Hochalm	50622
Schwarzenkaralm	50422	Seiwaldalm	50624	Sommerer-Voralp	50622
Schwarzkogelhütte	50201	Semmelgut	50502	Sommereralp	50603
Schwarzleo	*50609	Sendlberg	50206	Sommerholz	*50324
Schwarzmühle	50319	Sendlberg	50324	Sommerlehenalm	50607
Schweiberg	50619	Senninger-Karalm	50605	Sonnalm	50423
Schweighof	50202	Senningerbräualp	50605	Sonnalm	50618
Schweigmühlalm	50314	Sensschmiede	50337	Sonnalm	50628
Schweinegg	*50601	Seppalm	50515	Sonnberg	50409
Schweizeralm	50628	Seppinger Grundalm	50615	Sonnberg	*50412
Schweizerhütte	50415	Seppinger Mitteralm	50615	Sonnberg	50515
Schweizersiedlung	50338	Seydegg	*50201	Sonnberg	*50603

Übersicht aller Siedlungsnamen

Sonnberg	*50609	Spöcklberg	50322	Stein	50404
Sonnberg	*50612	Sporermühle	50329	Stein	50411
Sonnberg	50623	Sportalm	50618	Stein	50415
Sonnbergalm	50624	Sportcenter	50503	Stein	50420
Sonnberghof	50613	Spreitzer	50506	Stein	50425
Sonnberghütte	50621	Sprunged	50332	Stein	50506
Sonnblick	50504	Spumberg	*50202	Stein	50622
Sonnblick	50617	St. Brigida	50317	Steinach	50601
Observatorium,Zittelhaus		Stablberg	50611	Steinalm	50619
Sonndörfl	50509	Stablbergalm	50603	Steinbach	50312
Sonndörfl	50514	Stadl	50304	Steinbach	*50325
Sonneck	50415	Stadlbauersiedlung	50609	Steinbach	50408
Sonneckhütte	50424	Stadlberg	*50335	Steinbach	50601
Sonnegg	50412	Stadler	50207	Steinbach	*50602
Sonnegg	50417	Stadlhof	50301	Steinbaueralm	50515
Sonnenalm	50403	Stadlmannalm	50336	Steinberg	50611
Sonnenalm	50504	Staffl	50327	Steinbichljagdhütte	50626
Sonnhalb	*50412	Staig	50508	Steinbreite	50322
Sonnhof	50422	Stallergut	50317	Steindlalm	50405
Sonnhof	50612	Stallerhof	50212	Steindorf	*50335
Sonnhof	50618	Stallhof	50201	Steindorf	*50504
Sonnrain	*50609	Stalln	50616	Steindorf	*50615
Sonnseite	50206	Stampfl	50504	Steinegg	50414
Sonntag-Grundalm	50614	Stangenalm	50601	Steiner (2x)	50408
Sonntag-Hochalm	50614	Stangling	50335	Steiner	50406
Sonntagkaralm	50336	Stanzalm	50617	Steiner	50505
Sonntagskaralm	50409	Stapfer	50510	Steiner-Hinteralm	50614
Sonnwendhütte	50414	Starch	50418	Steineralm	50506
Spangl	50419	Starr	50204	Steineralm	50614
Spanswag	*50320	Stauch	50406	Steinerbaueralm	50606
Spareck	50416	Stauden	50335	Steinerdörfl	50608
Spatalm	50411	Stefan-Schatzl-Hütte	50212	Steinersiedlung	50207
Spatzenegg	50304	Steffeialm	50511	Steinerwirt	50315
Spaunhütte	50515	Steffen	50423	Steingrabenalm	50330
Specheralm	50408	Stefflalm	50617	Steinhütte	50212
Speckerhaid	50605	Stefflalm	50618	Steiningalm	50604
Speckleiten	50207	Stefflalm	50624	Steinkaralm	50409
Speckmoos	50339	Steffler-Alm	50515	Steinkarhütten	50414
Speiereck-Halterhütte	50509	Steg (2x)	50311	Steinkarlalm	50409
Speiereckhütte	50504	Steg	50418	Steinkarlalm	50616
Sperl	50302	Steg	50604	Steinmaßl (2x)	50202
Sperl	50412	Stegalm	50404	Steinmayr	50410
Spielbachhütte	50609	Stegbachalm	50411	Steinpaß	50623
Spielbergalm	50206	Stegenwald	50424	Steinreit	50423
Spielbergalmen	50609	Steger	50421	Steinriesen	50605
Spielberghaus	50618	Stegeralm	50311	Steinwand	50417
Spielbichl	50201	Stegeralm	50511	Steinwänd	50424
Spielbichl	*50613	Stegerhütte	50501	Steinwänder	50101
Spieleckalm	50618	Stegerhütte	50509	Stemesed	50304
Spießalm	50419	Steghof	50204	Sternhof	50418
Spießhof	50201	Steglehen	50418	Steuberer	50506
Spießhof	50419	Stegmoosalm	50415	Steuer	*50203
Spießmaisalm	50210	Steiberl	50506	Stickl-Grundalm	50621
Spitzesed	50327	Steigenfeld	50211	Stickl-Hochalm	50621
Spitzhäusl	50204	Stein	50402	Stickler	50509

Übersicht aller Siedlungsnamen

Stickleralm	50505	Storach	50202	Sulzbachalm	50604
Sticklerhütte	50505	Storchenalm	50211	Sulzberg	50317
Sticklleiten	50621	Storecker	50337	Sulzberg	50327
Stiedlbauer	50213	Stoßwandhütte	50619	Sulzenbach	50202
Stiegeralm	50618	Stranach	50503	Sulzerberg	50424
Stiegernigg	50625	Stranach	50509	Sulzkaralm	50203
Stieralm	50515	Straß	50310	Sundlgut	50313
Stierbichl	50203	Straß	50323	Suppanalm	50511
Stierling	50305	Straß	50418	Süß	50406
Stierling	50322	Straßalm	50418		
Stierlingkapelle	50329	Strasser	50335	T	
Stiglippen	50207	Strasserhöbl	50336	Tafern	50506
Stockach	50207	Straßhof	50204	Tafern	50515
Stockach	50330	Straßwalchen	*50335	Taferneralm	50511
Stockenbaum	50614	Strauchmoos	50417	Taigen	*50335
Stöcker	50101	Strauchmühle	50304	Taimeralm	50613
Stocker	*50201	Streckau	50609	Tainau	50328
Stocker	50205	Streimling	50317	Talacker	50332
Stocker	50213	Streitbergalm	50403	Talhütte	50401
Stocker	50503	Streitbergalm	50625	Talwirt	50413
Stockeralm	50412	Strobl	*50336	Tamsweg	*50510
Stockeralm	50514	Strobler Hütte	50201	Tannberg	50331
Stockeralm	50614	Strohlehen	50420	Tannbrunn	50310
Stockerer	50321	Strohlehenalm	50405	Tannerberger	50338
Stockerfeld	50503	Strohwohln	50620	Tanngutalm	50424
Stockerhütte	50510	Strub	50206	Tannham	*50320
Stockham	*50322	Strub	50307	Tannhauser	50204
Stockham	*50335	Strub	50424	Tanzberg	50201
Stockham	50413	Strubau	50207	Tanzlehenalm	50613
Stocking	50609	Strubegg	50210	Tappenkarseealm	50414
Stocking	50619	Strübl	50311	Tappenkarseehütte	50414
Stockklaus	50627	Strussinghaus	50425	Taschelberg	50603
Stöckl	50414	Stubach	*50624	Taubenstein	50614
Stöckl	50612	Stübleralm	50330	Taubensteinkapelle	50614
Stöckl-Grundalm	50615	Stubneralm	50330	Täubl	50414
Stöckl-Hochalm	50615	Stubneralm	50403	Täublalm	50408
Stöcklalm	50505	Stubnerkogel	50403	Tauernblick	50408
Stöcklalm	50609	Stuhlalm	50203	Tauernhaus Spital	50613
Stöcklgut	50405	Stuhleben	50418	Tauernhof	50414
Stöcklhütte	50405	Stuhleralm	50617	Tauernhof	50422
Stoffalm	50405	Stuhlfelden	*50621	Tauernkaralm	50422
Stoffalm	50608	Stumpf	50408	Tauernkarleitenalm	50422
Stoffdörfli	50608	Stürkengut	50209	Taugl	*50211
Stoffen	50512	Sturmbach	50624	Tauglboden	*50211
Stoffen-Grundalm	50618	Stürmitzeralm	50506	Tauglmaut	50213
Stoffen-Hochalm	50618	Südwienerhütte	50422	Tauglmaut Siedlung	50207
Stoffenalm	50609	Sueßalm	50336	Taurachtal	50422
Stoffenalm	50628	Sulzau	50204	Taurachtal	50512
Stofflerwirt	50509	Sulzau	50209	Taurachweg	50510
Stoibhof	50201	Sulzau	50420	Tax	50204
Stoischen	50619	Sulzau	*50424	Taxach	*50205
Stollberg	50337	Sulzau	*50614	Taxach	50618
Stölling (2x)	50337	Sulzaustube	50336	Taxbach	50410
Stolln	50406	Sulzbach	50604	Taxberg	*50622
Stolzalm	50412	Sulzbach-Hochalm	50604	Taxen	50404

Übersicht aller Siedlungsnamen

Taxenbach	*50622	Tiefenbach	50201	Trinkerlehen	50417
Taxenbacher-Fusch	*50604	Tiefenbach	50316	Trisselsteinalm	50620
Taxeralm	50613	Tiefenbach	50407	Trisslalm	50607
Taxerbrandstatt	50402	Tiefenbach	50423	Tristlhütte	50424
Taxgut	50207	Tiefenbachalm	50407	Trog	50410
Taxham	50101	Tiefentalstube	50623	Trogalm	50504
Taxing	50619	Tiergarten Hellbrunn	50101	Trögenalm	50413
Taxingalm	50618	Tiergartenalm	50415	Troistein	50418
Taxwirtsalm	50622	Tischler	50614	Tromört	50502
Taxwirtsoralpe	50622	Tischleralm	50607	Truckentan	50202
Tenneck	50424	Tischleralm	50608	Truckentannalm	50207
Tenneralm	50213	Tischlerhütte	50612	Tscharra	50503
Tennhütte	50612	Tobelmühle	50332	Tschellahütten	50510
Tennstallalm	50625	Tobersbach	*50624	Tschitschanerkapelle	50504
Teufelbründlhütte	50401	Tobersbach-Zerstreute	50624	Tschrötters	50506
Teufenbach	*50608	Häuser		Tschröttershütten	50506
Teureralm	50612	Tödlingalm	50609	Tüchlhütte	50617
Thalbach	*50613	Tödlingalmhütte	50609	Tuffern	50316
Thalgau	50201	Todtbauer	50311	Tullnberg	50510
Thalgau	*50337	Tödtleinsdorf	*50320	Turneralm	50618
Thalgau	50411	Tödtleinsdorf-Zerstreute	50320	Turnerwirt	50305
Thalgauberg	*50337	Häuser		Tweng	*50512
Thalgauer Windhof	50201	Toferer	50411		
Thalham	*50324	Toferalm	50411	U	
Thalham	50335	Tonibauer	50510	Überfuhr	50303
Thalhausen	*50306	Tonihütte	50504	Überlinghütte	50510
Thalleiten	50320	Törl	50203	Übermoos	50407
Thäller-Götzalm	50610	Törleck	50201	Übertsroid	50327
Thällernalm	50623	Torlehen	50605	Uggl	*50624
Thalmaier	50329	Törlstein	50601	Ugglalm	50615
Thann	50319	Torren	*50204	Uhlenflucht	50414
Thannberg	*50622	Totenkarhütte	50401	Ulbering	50324
Theodor-Körner-Hütte	50203	Trainting	*50302	Ullach	*50609
Thiersteig	50213	Traning	50510	Umbichl	50624
Thilli	50506	Tratten	50614	Umerstall	50613
Thomalalm	50514	Trattenbach-Hochalm	50626	Universitäts-	50205
Thomanalm	50609	Trattenbachalm	50626	u.Landessportzentr.Salzb.	
Thomanbaueralm	50511	Trattner	50502	Unken	*50623
Thomatal	*50511	Trattner	50510	Unkenberg	*50623
Thomeralm	50617	Trattner b.Gensgitsch	50510	Unter Zehetner-Grundalm	50618
Thomerlahütte	50506	Trattneralm	50506	Unter Zehetner-Hochalm	50618
Thor	*50619	Trauner-Hochalm	50622	Unter-Scheffau	50614
Thoralalm	50336	Trauneralm	50604	Unterackeralm	50330
Thorau	50612	Traunwandalm	50210	Unteraiagen	50339
Thoraualm	50612	Trickl	50201	Unterauer	50412
Thorbauern-Heimalm	50405	Triebenegg	50210	Unterbach	50209
Thorhof	50201	Trieg	50412	Unterbayrdorf	50508
Thumersbach	*50628	Triegen	50508	Unterberg	*50201
Thur	50327	Triegl	50622	Unterberg	*50307
Thüringer Hütte	50601	Triestenangeralm	50622	Unterberg	50336
Thurn	50416	Trigl	50404	Unterberg	*50405
Thurnaualm	50201	Trigl	50408	Unterberg	50408
Thurnhof	50201	Trimmingeralm	50515	Unterberg	*50411
Thurnhof	50408	Trinkeralm	50409	Unterberg	50417
Tiefbrunnau	*50311	Trinkerlehen	50414	Unterberg	50423

Übersicht aller Siedlungsnamen

Unterberg	50612	Untergrub	50201	Untertiefenbachalm	50318
Unterberg	50615	Untergrünstein	50416	Untertonibaueralm	50511
Unterberg	50616	Unterhaagmoos	50417	Untervetterbach	50337
Unterbergalm	50401	Unterhag	50417	Unterwand	50411
Unterbergalm	50616	Unterharreith	50419	Unterwandalm	50201
Unterbergeralm	50336	Unterhellwengalm	50211	Unterwandalm	50411
Unterbibergalm	50619	Unterhofalm	50407	Unterweißbach	*50627
Unterbichlhütte	50408	Unterhofalm	50414	Unterweißburg	*50509
Unterbifang	50401	Unterholz	50416	Unterzagl	50318
Unterbruckmoos	50327	Unterholz	50616	Unzing	50310
Unterbuchstein	50401	Unterhubalm	50622	Urban	50211
Untenburg-Hochalm	50614	Unterjudenberg	50101	Urbanalm	50211
Untenburgalm	50614	Unterkegelalm	50624	Urbanalm	50506
Untenburgau	*50330	Unterkoppl	50321	Urbanbauernalm	50515
Unterdichaberg	50339	Unterkriechham	50339	Urbar	*50608
Unterdilling-Grundalm	50611	Unterkrimml	*50607	Urent	50204
Unterdillingalm	50628	Unterkuhmann	50202	Urtsberg	50410
Unterdorf	*50337	Unterland	50402	Urpaß	50420
Untere Au	50505	Unterland	*50617	Urreiting	*50418
Untere Bacheralm	50502	Unterlangenberg	*50207	Ursprung	50308
Untere Bueggerhütte	50502	Unterlee	50415	Ursprung	50309
Untere Demelalm	50502	Unterlehen	50404	Ursprungalm	50408
Untere Ernsthütte	50512	Unterlehen	50408	Urstein	50209
Untere Eßlalm	50515	Unterlielon	50306	Uttendorf	*50624
Untere Gamsenalm	50502	Unterlindner	50412	Uttenhofen	*50619
Untere Grillhoferalm	50511	Unterm Fall	50505		
Untere Jochalm	50204	Untermayerhof	50323		
Untere Kämpferhütte	50510	Untermödlham	50339	Valeriehaus	50403
Untere Lärchenbachhütte	50408	Untermoos	50101	Veit	50510
Untere Neuwirtshütte	50512	Unternberg	50323	Veitalm	50403
Untere Pichlbaueralm	50511	Unternberg	*50513	Veitbaueralm	50403
Untere Piendlalm	50501	Unternbichl	50339	Veitl	50504
Untere Pleißlingalm	50408	Unterrain	50414	Veitlbruch	50315
Untere Raineralm	50405	Unterrankental	50626	Veitlhütte	50504
Untere Rainhütte	50514	Unterreit	50611	Venedigersiedlung	50614
Untere Reifensteineralm	50511	Unterried	50320	Verbundhütte	50204
Untere Scharhütte	50512	Untersberg	50314	Vetterbach	*50337
Untere Seiferalm	50511	Unterschamberg	50415	Viehausen	50303
Untere Ulnhütte	50514	Unterscheffau	50212	Viehauseralm	50403
Untere Weitgaßalm	50409	Unterschlag	50201	Viehberger	50510
Untere Zechneralm	50512	Unterschnait	50202	Viehhaus	50411
Untereching	*50329	Unterschönberg	50310	Viehhausalm	50411
Unteregg	50202	Unterschorn	50211	Viehhausen	*50338
Unteregg	50425	Unterschwaig	50419	Viehhausen-Zerstreute	50338
Unterehrenfeuchten	50613	Untersöllhof	50607	Häuser	
Untereilmau	50312	Unterstegen	50612	Viehhofalm	50602
Unterennsalm	50408	Unterstein	50202	Viehhofen	*50625
Unteresch	50316	Unterstein	50624	Viehhofen-Zerstreute Häuser	50625
Unterfelben	*50613	Untersteinalm	50617	Viehlehen	50613
Unterfloß	50414	Untersteinalm	50624	Viehlehen	50616
Untergadorten	50202	Untersteinbach	50617	Viehlehenalm	50616
Untergasbach	50310	Untersulzbachtal	50614	Viehleitalm	50612
Untergaunischhütte	50505	Untertauern	*50422	Viellehen	50420
Untergosenalm	50616	Untertegl	50624	Viellehen ZH	50420
Untergraben	50211	Untertiefenbach	50417	Viertal	50407

V

Übersicht aller Siedlungsnamen

Viertal	50624	Vorderkogelalm	50401	Wager Alm	50613
Viertalm	50624	Vorderkrimml	*50626	Wagner	*50201
Vigaun	*50213	Vorderlachalm	50613	Wagnerfeld	*50306
Vitlehen	50605	Vorderlasa	50507	Wagnergraben	*50306
Vitz am Berg	50336	Vorderleitenhütte	50336	Wagrain	50423
Vögeialm	50409	Vordermühleben	50605	Wagrain Markt	*50423
Vogelstätt	50621	Vordermuhr	*50505	Wagrainer Haus	50423
Vögerlalm	50604	Vordernasen	50419	Waidach	*50202
Voggenberg	*50303	Vordernberg	50411	Waidach	*50325
Vogl	50417	Vorderödhütte	50624	Waidmaisalm	50424
Voglau (2x)	50201	Vorderofnerhütte	50605	Walchalm	50405
Voglbach	50617	Vorderpechau	50309	Walchau	50408
Voglhofgrundalm	50618	Vorderreintalm	50601	Walchauhütte	50408
Voglhübel	*50335	Vorderreit	50401	Walchen	*50616
Voglhütte	50323	Vorderriedalm	50609	Walchen-Grundalm	50604
Voglstätt-Grundalm	50624	Vorderrohr	50408	Walchen-Hochalm	50604
Voglstätt-Hochalm	50624	Vordersattelegg	50412	Walcher	50623
Vogltenn	50320	Vordersbach	50203	Walcher-Grundalm	50604
Voidersdorf	*50513	Vorderschäfferalm	50201	Walcher-Hochalm	50604
Vollererhof	50209	Vorderschneeberg	*50402	Walcheralm	50622
Vollern	*50329	Vorderschöberalm	50419	Walcherbach	50616
Vorau	*50306	Vorderschriefling	50617	Walchhof	50417
Vorderalm	50613	Vorderschroffenau	*50307	Walchhofalm	50417
Vordere Brandstättalm	50622	Vorderschwaig	50412	Wald	*50302
Vordere Erlschlif-Hochalm	50601	Vorderschwaig	50425	Wald	*50311
Vordere Fageralm	50409	Vordersee	*50311	Wald	50506
Vordere Fahrnkaram	50201	Vorderstadluck	50411	Wald	*50515
Vordere Göriachalmen	50501	Vordertal	50309	Wald	50604
Vordere Kocherhütte	50503	Vorderthurnberg	50209	Wald	*50626
Vordere Marbachalm	50408	Vordertrattbergalm	50211	Wald im Pinzgau	50626
Vordere Praschalm	50503	Vordertullnberg	50510	Waldach	50319
Vordere Strimshütte	50401	Vorderwald	50330	Waldalm	50409
Vordere Urbanalm	50501	Vorderwaldberg	*50626	Waldalpl	50604
Vordere Zehnerhütte	50503	Vorderwiestal	*50208	Waldbauer	50617
Vordere Zugriegelalm	50501	Vorderwinkel	50512	Waldhaus	50409
Vordereben	50418	Vorderzirmeggalm	50414	Waldheim	50322
Vorderegg	50613	Voregg	*50212	Waldheim	50628
Vorderelsenwang	*50319	Voregg-Moosegg	50212	Waldherr	50422
Vorderer Forsthof	50611	Vorfusch	*50602	Waldhof	*50201
Vorderfager	*50309	Vorhofalm	50624	Waldhof	50617
Vorderferschbachalm	50624	Vorstadl	50614	Waldhotel am See	50330
Vordergaisstätt	50604	Vorstadl-Grundalm	50601	Waldprechting	*50339
Vorderglemm	50611	Vorstadlalm	50614	Waldsiedlung Fischweng	50320
Vorderglemm	50618	Vorstandalm	50622	Wallegg	50618
Vordergmainer	50325	Vorstanddorf	*50617	Wallegger Alm	50618
Vordergnadenalm	50422	Vorstandrevier	*50617	Wallehenalm	50618
Vordergöriach	50501	Vorwaldalm	50410	Wallehenhütte	50407
Vordergrubenbach	50318			Wallerbach	50406
Vorderhuber	50515			Wallerbach-Grundalm	50624
Vorderhuberalm	50515	Wachtberg	50313	Wallersee-Ostbucht	*50324
Vorderjetzbachalm	50612	Wachtelbergalm	50418	Wallersee-Zell	50339
Vorderkaser	50620	Wachtjufen	50612	Wallester	50324
Vorderkaseralm	50413	Wag	50613	Walling	50211
Vorderkleinarl	*50423	Wagenberg	50502	Walling	50212
Vorderkogel	50406	Wagenhof	50201	Wallingalm	50212

W

Übersicht aller Siedlungsnamen

Wallinghütte	50211	Weberbauer	50211	Weitwörth	*50325
Wallingwinkl	*50212	Weberbauer	50337	Weixn	50617
Wallmann	50213	Weberland	50423	Wembacher	50315
Wallmannreit	50202	Weberreit	50410	Wendlberg	50304
Wallmannsberg	50323	Webersberg	50332	Wendling	50339
Wallnerhütte	50512	Webersdorf	50327	Weng	*50320
Wallsberg	50331	Wegalm	50424	Weng	*50410
Walpen	50211	Wegscheid	*50201	Weng	*50425
Wals	*50338	Wegscheid	50211	Wenger	50207
Walsberg	50601	Weichenberg	50308	Wenger	50510
Walsberg-Grundalm	50601	Weichseldorf	50601	Wengeralm	50405
Walsberg-Hochalm	50601	Weidenbach	50622	Wengeralm	50505
Walserberg	*50338	Weidental	*50322	Wengerau	50425
Walserfeld	*50338	Weidinger	50336	Wengerberg (2x)	50616
Waltl	50510	Weidl	50317	Wengerhütte	50510
Waltlhütte	50510	Weiergut	50417	Wengersbach	50622
Wandalm	50201	Weiglalm	50607	Wengerwinkl	50425
Wandalm	50617	Weighhofalm	50210	Wenghof	50417
Wandbauer	50627	Weiglmahdalm	50607	Wenglberg	50327
Wang	50310	Weiherbauer	50314	Wenglippen	50207
Wangler	50622	Weikersbach	*50619	Weninger	50422
Wangler-Hochalm	50622	Weiland	50339	Wenns	*50601
Wangler-Voralp	50622	Weilmannschwandt	50321	Wennseralm	50601
Wankham	*50317	Weilmannschwandt	50328	Werfen	*50424
Wankrautalm	50611	Weinberg	50339	Werfener Hütte	50425
Warnsdorfer Hütte	50607	Weinetsberg	*50402	Werfenweng	50425
Wartberg	50315	Weinleiten	50213	Werkschulheim Felbertal	50307
Wartenfels	50337	Weißalm	50411	Wernhart	50422
Warter	50417	Weißbach	50307	Wertheim	*50324
Waschbergalm (2x)	50515	Weißbach	50321	Wertheim-Zerstreute Häuser	50324
Wasenegg	50201	Weißbach bei Lofer	50627	Wesenau	50312
Wasenegg	50337	Weißbachalm	50619	Westgipfel	50618
Wasenmoos	50311	Weißbachalm	50627	Wetzlalm	50403
Wasserebenhütte	50402	Weißbachstube	50623	Wexler	50407
Wasserfallalm	50613	Weißben	50207	Wexler	50408
Wasserfaller	50515	Weißbenbach	*50207	Weyer	50323
Wassering	50501	Weißbenbach	*50336	Weyer	50601
Wassgut	50201	Weißbenbach-Siedlung	50207	Weyerhof	50601
Wastalm	50515	Weißenberg	50311	Widdernalm	50412
Wastl	50510	Weißeneckalm	50605	Widdersbergalm	50415
Wastlalm	50515	Weißenhof	50417	Widholz	50613
Wastlalm	50603	Weißenhofalm	50414	Widmoos	50423
Wastlalm	50610	Weißensiedlung	50207	Wieden	*50402
Wastlalm	50612	Weißenstein	*50613	Wieden	50509
Wastlbauer	50603	Weißkarhütte (im	50607	Wiederriesen	50420
Wastlerhütte	50506	Wildgerlostal)		Wiedmoos	50321
Watsch-Nadernach-Hochalm	50626	Weißkarhütte(im Krimmler	50607	Wiedner Alm	50402
Watsch-Nadernachalm	50626	Achental)		Wiedrechtshausen	50624
Watschbauer	50626	Weißpriach	*50514	Wiedrechtshausen Alm	50624
Watzlberg	*50335	Weißsteinalm	50606	Wiedweng	50324
Wazing-Eder	50310	Weißwand	50330	Wielandhütte	50503
Weber	50204	Weitenau	*50212	Wielandseitenalm	50623
Weberalm	50611	Weitenfeldkapelle	50329	Wierer	50324
Weberalm	50625	Weitgaß	50409	Wies	50321
Weberalm	50628	Weitmoser Schlößl	50402	Wies	50324

Übersicht aller Siedlungsnamen

Wies	*50339	Wimm	50202	Wirtsalm	50511
Wies-Zerstreute Häuser	50339	Wimm	50326	Wirtsalm	50602
Wiesachalm	50626	Wimm	50337	Wirtsalm	50603
Wiesbachalm	50201	Wimm	*50339	Wirtsalm	50605
Wiesbachhütte	50201	Wimm	50414	Wirtsalm	50618
Wiesbogn	50204	Wimm	50419	Wirtshütte	50510
Wiesegghütte	50614	Wimm	*50424	Wirtstaller	50213
Wieselkapelle	50335	Wimm	50425	Wisenegg-Tauernhaus	50422
Wiesen	50302	Wimm	50604	Wittau	50311
Wiesen	50621	Wimmalm	50601	Wochenendsiedlung	50339
Wiesen	50624	Wimmer	50324	Fischtaging	
Wiesenau	50210	Wimmer	50623	Woferlalm	50604
Wiesenau	50330	Wimmgut	50325	Wöhrerhütte	50407
Wiesenaualm	50408	Wimmsiedlung	*50339	Wöhrlehen	50311
Wiesenbauer	50509	Wimmühle	50339	Wolfau	50413
Wiesenberg	50332	Wimpassing	50302	Wolfgrub	50202
Wieseneggeralm	50512	Wimpassing	50329	Wölflalm	50405
Wiesenlehen	50611	Windbachalm	50607	Wölflbauer	50505
Wieser (2x)	50212	Windbachhütte	50408	Wölflehen	50407
Wieser	50623	Windberg	50418	Wölfler	50604
Wieser	50627	Windhofalm	50201	Wolframwerk	50613
Wieseraste	50621	Winding	50303	Wolfsbergmühle	50315
Wiesern	50618	Windinghütte	50424	Wolfschwang	50315
Wiesersberg	*50619	Windischgrätzhöhe	50403	Wolfsgrub	50201
Wiesfleck	50622	Windischlehen	50611	Wolfsgrubenhütte	50401
Wiesgut	50412	Winkelkapelle	50502	Wolfzagl	50339
Wieshof	50618	Winkl (2x)	50404	Wolkenstein	50601
Wiesing	*50619	Winkl (2x)	50506	Wöllhof	50201
Wieskarhütte	50201	Winkl (2x)	50608	Wölting	50507
Wieslbauer	50408	Winkl	50208	Wölting	*50510
Wiesleralm	50211	Winkl	50302	Wörlemoos	50310
Wiesleralm	50336	Winkl	*50321	Wörndl	50206
Wiesner	50310	Winkl	*50330	Wörnhof	50203
Wildalm	50614	Winkl	*50335	Wörth	*50617
Wildalmhütte	50411	Winkl	*50404	Wörtherberg	*50617
Wildau	50419	Winkl	50409	Wötzlhof	50201
Wildbachhütte	50502	Winkl	*50602	Wurf Grundalm	50624
Wildenbach	50620	Winkl	*50608	Wurf Hochalm	50624
Wildenbachau	50620	Winkl	50622	Wurf Hochalm	50626
Wildenkaraml	50601	Winkl-Klement	50337	Wurfgrundalm	50626
Wildental	*50620	Winklau	50212	Wurmassing	*50302
Wildgerlostal	50607	Winkler	50207	Würmbach	50610
Wildkar-Hochalm	50607	Winkler	50212	Wurmwinkel	50311
Wildkogelhaus	50601	Winkler-Hochalm	50622	Wurzeeggalm	50604
Wildkogelhaus Bergstation	50614	Winklerdörfel	50606	Wurzeegghütte	50412
Wildmann	*50322	Winklerhof	50618	Würzenberg	*50302
Wildmoos	50312	Winklmann	50615	Wurzer	50213
Wilhelmkapelle	50211	Winterau	50424	Wurzeralm	50402
Wilhelmsdorf	*50621	Winterbauer	50408	Wurzi	50506
Wilhelmsed	50304	Winterer	50201	Wüstelau	50606
Willenberg	*50322	Winterreit	50420		
Willischwandt	50321	Winterstall	50205		
Wimbach	50609	Winzeroid	50335	Zacherleiten	50419
Wimbachalm	50609	Wirnsbergeralm	50511	Zachhof	50603
Wimberg	*50202	Wirthenstätten	50339	Zachhofalm	50603

Z

Übersicht aller Siedlungsnamen

Zaglau	50206	Zilling	*50316
Zaglauwinkel	50425	Zillreit	50202
Zagling	50335	Zimmerau	50204
Zaisberg	*50339	Zimmereben	50411
Zaisberg-Zerstreute Häuser	50339	Zimmereck	50211
Zaismann	50416	Zinken	50416
Zaißhof	50406	Zinkenbachalm	50201
Zalleralm	50509	Zinkenbachhöllrinn	50330
Zallerhütte	50509	Zinkeneckalm	50336
Zallinhütte	50504	Zinkenort	50201
Zalußenalm	50505	Zinnegg	50618
Zandlbauer	50411	Zinneggalm	50618
Zangger	50607	Zinzl	50624
Zankwarn	*50503	Zirler	50336
Zass	50610	Zisterbergalm	50206
Zauchensee	50401	Zittauer Hütte	50607
Zauner	50322	Zitteraueralm	50403
Zauneralm	50515	Znotteralm	50515
Zaunerhof	50301	Zoggl	50424
Zaunlehen	50617	Zoitzach	*50502
Zecherl	50337	Zollweg	50423
Zechner	50510	Zoss	50418
Zechnergut	50501	Zulechner	50620
Zechnerhütte	50512	Zweiling	50410
Zechnerhütte	50515	Zwieselalm	50201
Zederberg	50418	Zwieselalm	50207
Zederhaus	*50515	Zwieselegg	50423
Zeferer	50407	Zwieslegg	50602
Zefererörtl	50409	Zwisler	50407
Zehenthof	50416	Zwisleralm	50407
Zehenthofhütte	50408	Zwölferhornhütte	50330
Zehmemoos	50305		
Zehrau	50201		
Zeiner	50515		
Zeineralm	50502		
Zeineralm	50515		
Zeinerhütte	50502		
Zell am See	*50628		
Zeller-Fusch	*50604		
Zellermoos	50628		
Zellhof	50323		
Zeltsberg	50329		
Zement Fabrik	50205		
Zementwerk	50204		
Zenau	50620		
Zenzfeld	50611		
Zenzlmühle	50208		
Zeppezau	50330		
Zeppezauerhaus	50314		
Zettlau	50322		
Zicken	50201		
Ziegelhaiden	50326		
Ziegelhütte	50622		
Ziegelofen	50204		
Zieglau	*50309		



Änderungsverzeichnis

**ÄNDERUNGEN IN DER VERWALTUNGSGLIEDERUNG
VOM 15.5.1991 - 1.1.2001**

1a. Änderungen der Bezeichnungen - Verleihung der Bezeichnung STADT

Kenn- ziffer	Gemeinde	im Politischen Bezirk	in Kraft seit	Gesetzliche bzw. amtl. Grundlagen
504 18	Sankt Johann im Pongau	Sankt Johann im Pongau	24.06.2000	LGBl. SBG Nr. 083/2000
506 19	Saalfelden am Steinernen Meer	Zell am See	01.08.2000	LGBl. SBG Nr. 084/2000
503 24	Neumarkt am Wallersee	Salzburg-Umgebung	24.09.2000	LGBl. SBG Nr. 096/2000
504 04	Bischofshofen	Sankt Johann im Pongau	24.09.2000	LGBl. SBG Nr. 095/2000
503 39	Seekirchen am Wallersee	Salzburg-Umgebung	24.09.2000	LGBl. SBG Nr. 097/2000

1b. Änderungen der Bezeichnungen - Verleihung der Bezeichnung MARKT

Kenn- ziffer	Gemeinde	im Politischen Bezirk	in Kraft seit	Gesetzliche bzw. amtl. Grundlagen
503 27	Obertrum am See	Salzburg-Umgebung	20.07.2000	LGBl. SBG Nr. 022/2000

2. Änderungen bzw. Festlegungen von Gemeindennamen

Kenn- ziffer	Früherer Name	Neuer Name (Die Gemeinde liegt im Politischen Bezirk)	in Kraft seit	Gesetzliche bzw. amtl. Grundlagen
502 03	Annaberg im Lammertal	Annaberg-Lungötz (Hallein)	09.01.1992	LGBl. SBG Nr. 012/1992
504 03	Badgastein	Bad Gastein (Sankt Johan im Pongau)	01.01.1997	LGBl. SBG Nr. 137/1995

**ÄNDERUNGEN IN DER VERWALTUNGSGLIEDERUNG
vom 2.1.2001 - 1.11.2004**

1. Änderungen der Bezeichnungen - Verleihung der Bezeichnung STADT

Kenn- ziffer	Gemeinde	im Politischen Bezirk	in Kraft seit	Gesetzliche bzw. amtliche Grundlagen
503 26	Oberndorf bei Salzburg	Salzburg-Umgebung	30.04.2001	LGBl. SBG Nr. 044/2001

2. Änderungen bzw. Festlegungen von Gemeinidenamen

502 13	Vigaun	Bad Vigaun (Hallein)	26.06.2002	LGBl. SBG Nr. 058/2002
--------	--------	-------------------------	------------	------------------------

3. Auflösung von Gerichtsbezirken

laut BGBl. II Nr. 287/2002

Mit 1.1.2003 wird das Bezirksgericht Abtenau aufgelassen.

Die Gemeinden des aufgelösten Gerichtsbezirkes (Abtenau, Annaberg-Lungötz und Rußbach am Paß Gschütt) werden dem Gerichtsbezirk Hallein zugewiesen.

Mit 1.1.2003 wird das Bezirksgericht Gastein aufgelassen.

Die Gemeinden des aufgelösten Gerichtsbezirkes (Bad Gastein, Bad Hofgastein und Dorfgastein) werden dem Gerichtsbezirk Sankt Johann im Pongau zugewiesen.

Mit 1.1.2003 wird das Bezirksgericht Sankt Gilgen aufgelassen.

Die Gemeinden des aufgelösten Gerichtsbezirkes (Fuschl am See, Sankt Gilgen und Strobl) werden dem Gerichtsbezirk Thalgau zugewiesen.

Einige Gemeinden des Gerichtsbezirkes Salzburg(Land) (Ebenau, Eugendorf, Koppl und Plainfeld) werden dem Gerichtsbezirk Thalgau zugewiesen.

Einige Gemeinden des Gerichtsbezirkes Salzburg(Land) (Berndorf bei Salzburg und Bergheim) werden dem Gerichtsbezirk Oberndorf zugewiesen.

Einige Gemeinden des Gerichtsbezirkes Salzburg(Land) (Mattsee, Obertrum am See, Schleedorf und Seeham) werden dem Gerichtsbezirk Neumarkt bei Salzburg zugewiesen.

Mit 1.1.2003 wird das Bezirksgericht Taxenbach aufgelassen.

Eine Gemeinde des aufgelösten Gerichtsbezirkes (Dienten am Hochkönig) wird dem Gerichtsbezirk Saalfelden und der Rest der Gemeinden (Lend, Rauris und Taxenbach) wird dem Gerichtsbezirk Zell am See zugewiesen.

Vom Gerichtsbezirk Zell am See werden die Gemeinden Maishofen, Saalbach-Hinterglemm und Viehhofen dem Gerichtsbezirk Saalfelden zugewiesen.

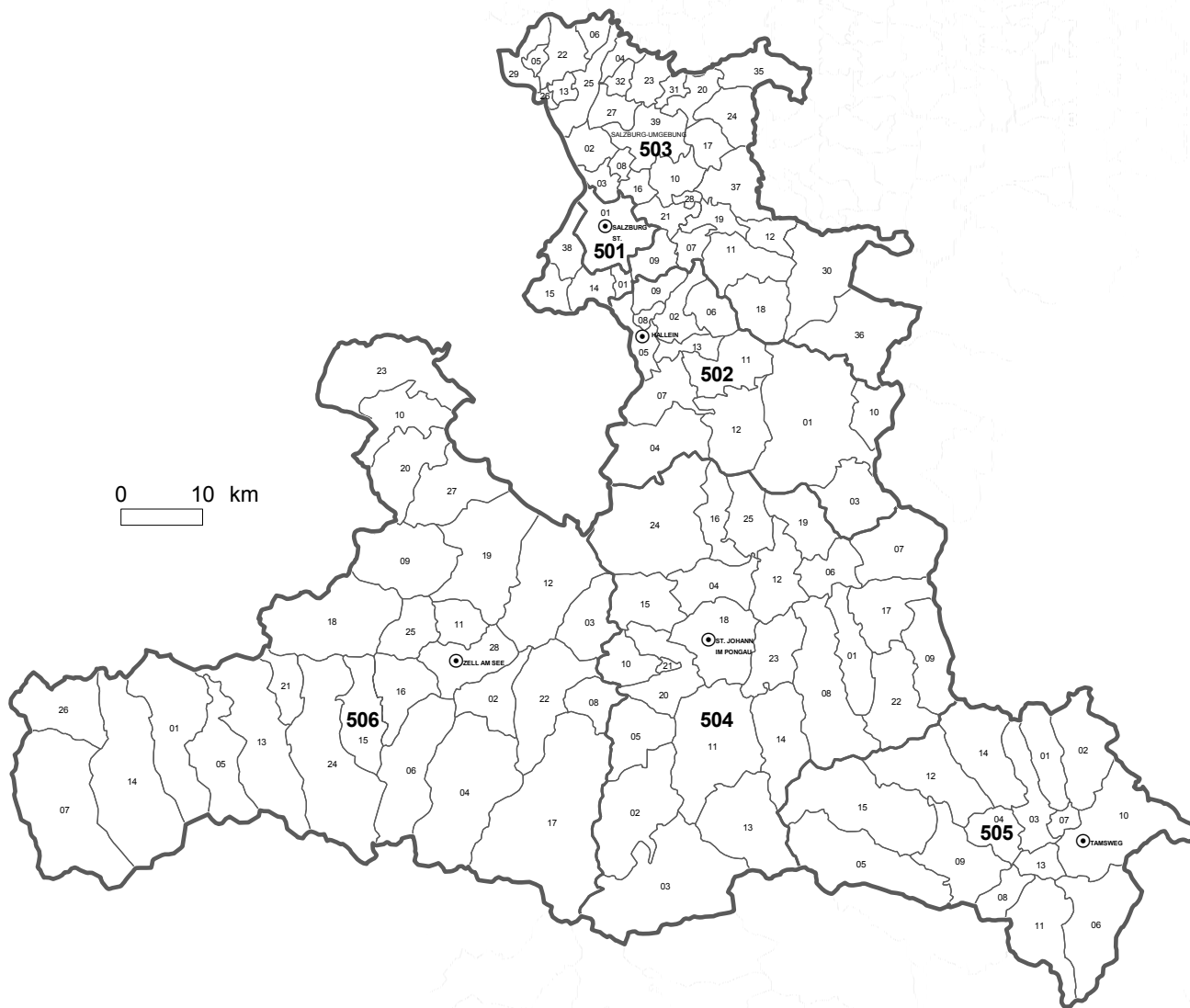
Mit 1.1.2003 wird das Bezirksgericht Werfen aufgelassen.

Die Gemeinden des aufgelösten Gerichtsbezirkes (Bischofshofen, Mühlbach am Hochkönig, Pfarwerfen, Werfen und Werfenweng) werden dem Gerichtsbezirk Sankt Johann im Pongau zugewiesen.

Karten

KARTE DER GEMEINDEGRENZEN SALZBURG

Gebietsstand vom 1.1.2001



- Grenzen der Bundesländer
- Grenzen der Politischen Bezirke
- Grenzen der Gemeinden

- ⊙ Sitz der Bezirksverwaltungsbehörde
(Bezirkshauptmannschaft)

Kennziffern: 1. Stelle: Bundesland
504₂₄ 2. u. 3. Stelle: Politischer Bezirk (Statutarstadt)
 4. u. 5. Stelle: Gemeinde

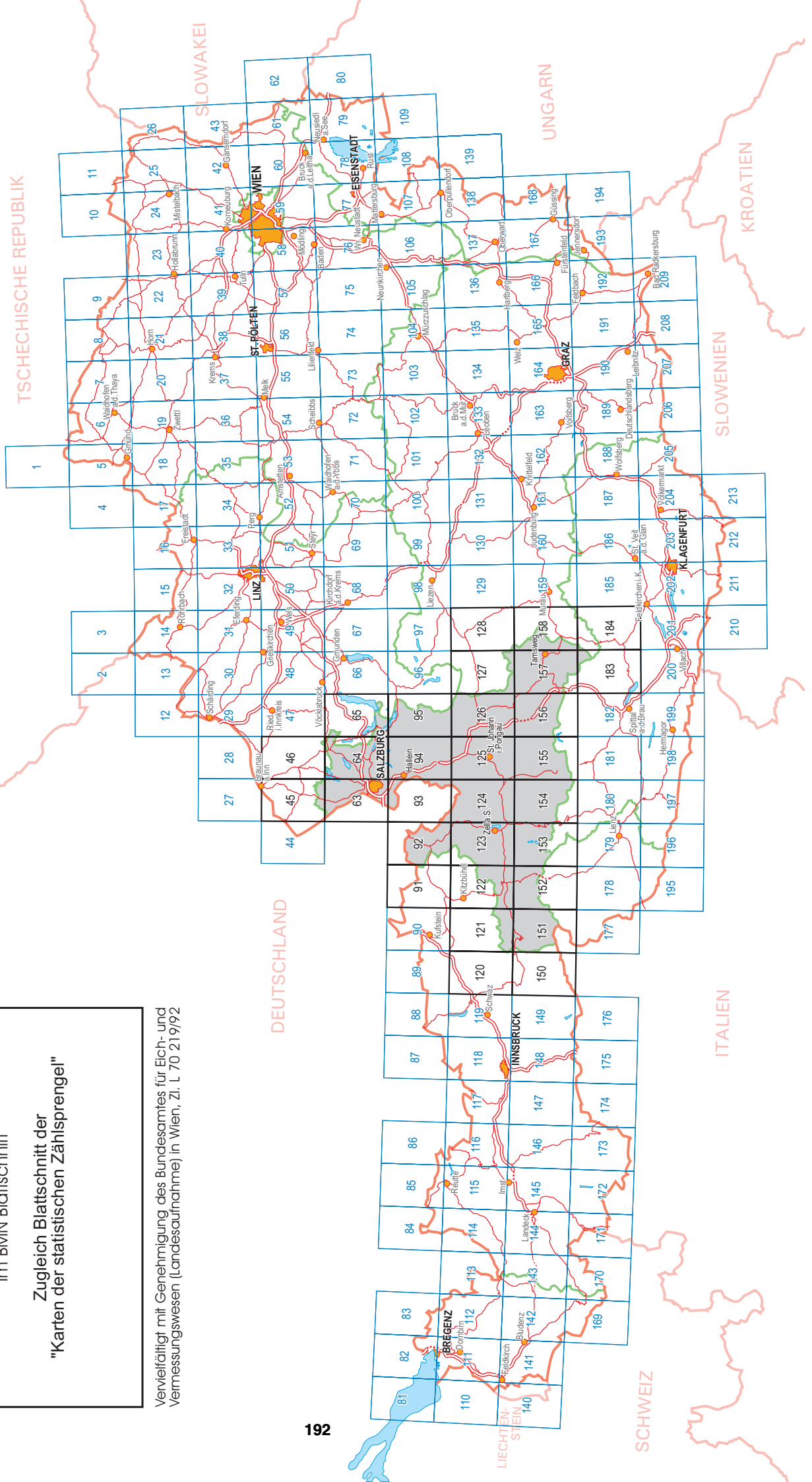
Herausgeber: STATISTIK AUSTRIA

Österreichische Karte 1:50 000

im BMN Blattschnitt

Zugleich Blattschnitt der
"Karten der statistischen Zählsprengelel"

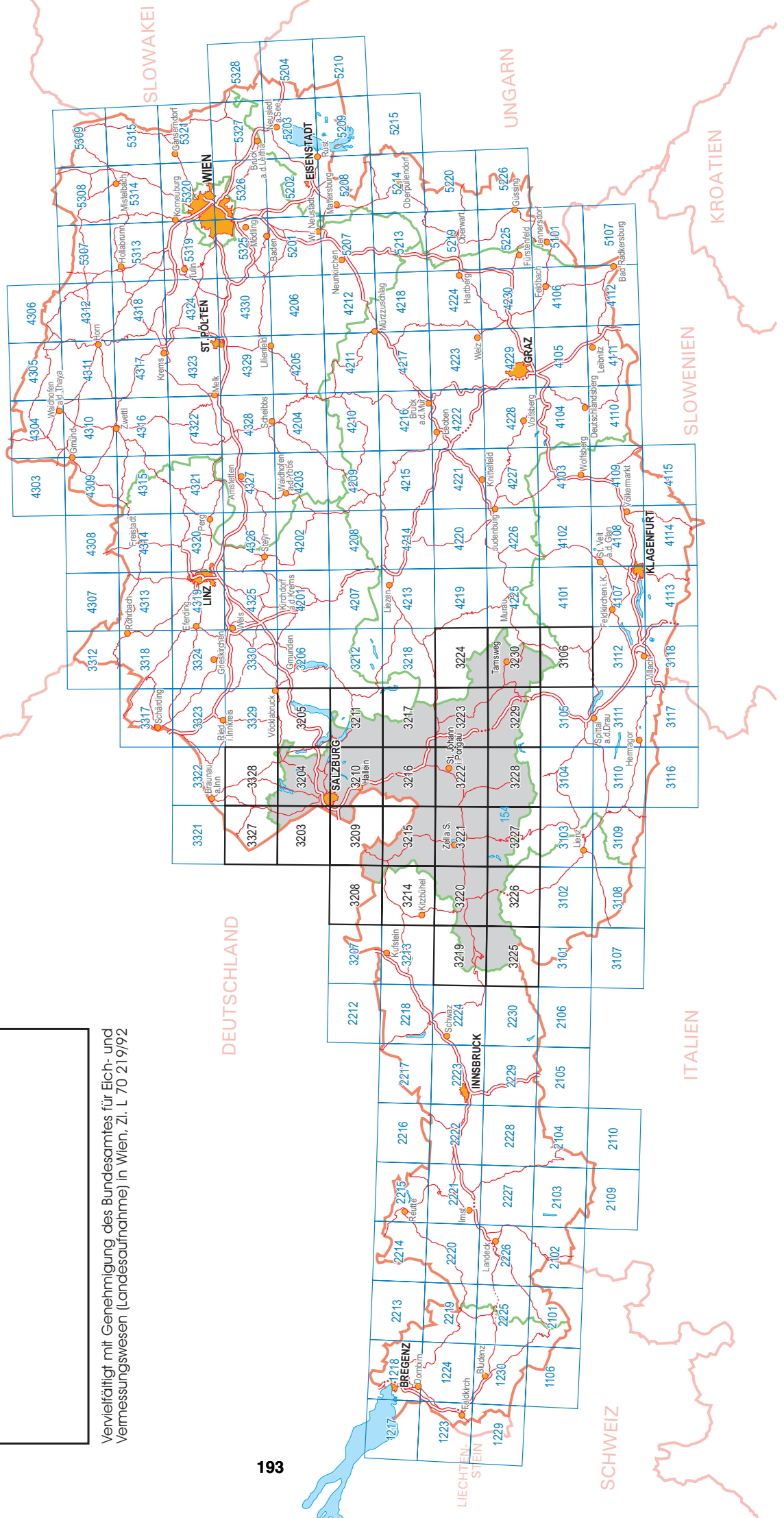
Vervielfältigt mit Genehmigung des Bundesamtes für Eich- und Vermessungswesen (Landaufnahme) in Wien, Zl. L 70 21/9/92



Österreichische Karte 1:50 000

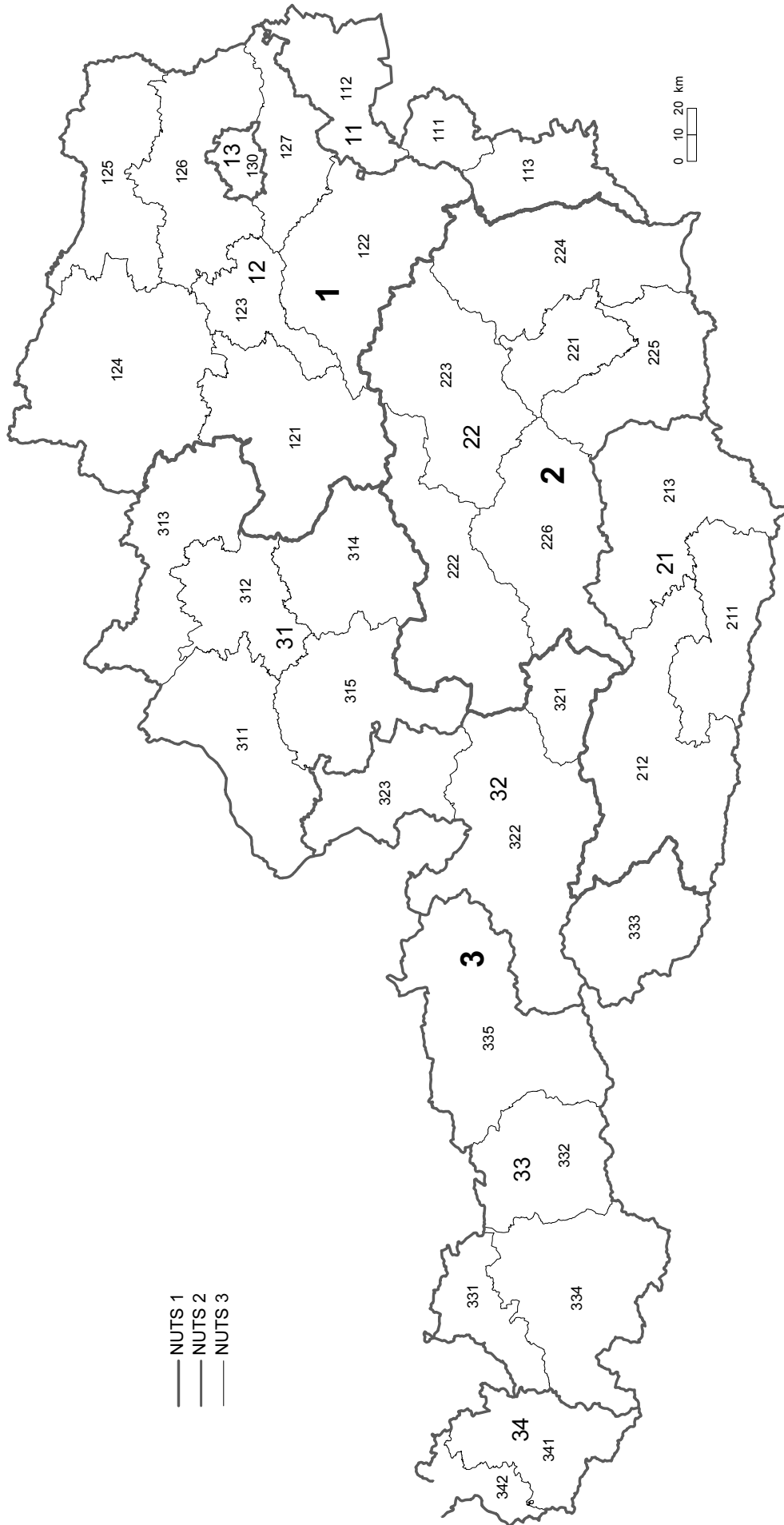
im UTM Blattschnitt

Vervielfältigt mit Genehmigung des Bundesamtes für Eich- und Vermessungswesen (Landaufnahme) in Wien, Zi. L. 70 219/92



Gliederung Österreichs in NUTS-Einheiten

**Karte der NUTS-Gliederung Österreichs der Ebenen 1 bis 3
Gebietsstand vom 1. Jänner 2004**



Q: STATISTIK AUSTRIA

Gliederung Österreich in NUTS-Einheiten

Gebietsstand 1.1.2004

CODE NUTS1 NUTS2 NUTS3	Zugehörige Bundesländer, SS Statutarstädte, PB Politische Bezirke, GB Gerichtsbezirke (PB...)	Fläche in km ²	Wohnbevölkerung 2001
AT Österreich		83.870,95	8.032.926
AT1 Ostösterreich	Burgenland, Niederösterreich, Wien	23.557,89	3.373.496
AT11 Burgenland	Ganzes Bundesland	3.965,46	277.569
AT111 Mittelburgenland	PB Oberpullendorf	701,49	38.096
AT112 Nordburgenland	SS Eisenstadt, SS Rust, PB Eisenstadt-Umgebung, PB Mattersburg, PB Neusiedl am See	1.792,56	140.976
AT113 Südburgenland	PB Güssing, PB Jennersdorf, PB Oberwart	1.471,41	98.497
AT12 Niederösterreich	Ganzes Bundesland	19.177,78	1.545.804
AT121 Mostviertel-Eisenwurzen	SS Waidhofen an der Ybbs, PB Amstetten, PB Melk, PB Scheibbs	3.356,65	237.461
AT122 Niederösterreich-Süd	SS Wiener Neustadt, PB Lilienfeld, PB Neunkirchen PB Wiener Neustadt (Land), GB Baden mit den Gemeinden Altenmarkt an der Triesting, Berndorf, Enzesfeld-Lindabrunn, Furth an der Triesting, Hernstein, Hirtenberg, Pottenstein, Weissenbach an der Triesting (PB Baden)	3.367,10	246.144
AT123 Sankt Pölten	SS St. Pölten, PB St. Pölten (Land)	1.230,14	142.430
AT124 Waldviertel	SS Krems an der Donau, PB Gmünd, PB Horn, PB Krems (Land), PB Waidhofen an der Thaya, PB Zwettl	4.614,70	224.402
AT125 Weinviertel	PB Hollabrunn, GB Laa an der Thaya (PB Mistelbach), GB Mistelbach ohne die Gemeinden Bockfließ, Groß-Engersdorf, Großebersdorf, Hochleithen, Kreuttal, Kreuzstetten, Pillichsdorf, Ulrichskirchen- Schleinbach, Wolkersdorf im Weinviertel (PB Mistelbach), GB Zistersdorf ohne die Gemeinden Ebenthal, Hohenruppersdorf, Spannberg, Velm-Götzendorf (PB Gänserndorf)	2.412,07	123.786
AT126 Wiener Umland/Nordteil	PB Korneuburg, PB Tulln, GB Gänserndorf (PB Gänserndorf), GB Zistersdorf mit den Gemeinden Ebenthal, Hohenruppersdorf, Spannberg, Velm-Götzendorf (PB Gänserndorf), GB Mistelbach mit den Gemeinden Bockfließ, Groß-Engersdorf, Großebersdorf, Hochleithen, Kreuttal, Kreuzstetten, Pillichsdorf, Ulrichskirchen- Schleinbach, Wolkersdorf im Weinviertel (PB Mistelbach), GB Klosterneuburg (PB Wien-Umgebung), GB Purkersdorf (PB Wien-Umgebung)	2.722,40	278.246
AT127 Wiener Umland/Südteil	PB Bruck an der Leitha, PB Mödling GB Baden ohne die Gemeinden Altenmarkt an der Triesting, Berndorf, Enzesfeld-Lindabrunn, Furth an der Triesting, Hernstein, Hirtenberg, Pottenstein, Weissenbach an der Triesting (PB Baden), GB Ebreichsdorf (PB Baden), GB Schwechat (PB Wien-Umgebung)	1.474,72	293.335
AT13 Wien	Ganzes Bundesland	414,65	1.550.123
AT130 Wien	Ganzes Bundesland	414,65	1.550.123
AT2 Südösterreich	Kärnten, Steiermark	25.927,90	1.742.707
AT21 Kärnten	Ganzes Bundesland	9.535,97	559.404
AT211 Klagenfurt-Villach	SS Klagenfurt, SS Villach	2.029,93	268.727

CODE		Zugehörige Bundesländer, SS Statutarstädte, PB Politische Bezirke, GB Gerichtsbezirke (PB...)	Fläche in km²	Wohnbevölkerung 2001
NUTS1	NUTS2			
	NUTS3			
AT212	Oberkärnten	PB Klagenfurt Land, PB Villach Land PB Feldkirchen, PB Hermagor, PB Spittal an der Drau	4.131,10	131.749
AT213	Unterkärnten	PB St. Veit an der Glan, PB Völkermarkt, PB Wolfsberg	3.374,94	158.928
AT22	Steiermark	Ganzes Bundesland	16.391,93	1.183.303
AT221	Graz	SS Graz, PB Graz-Umgebung	1.228,27	357.548
AT222	Liezen	PB Liezen	3.270,37	82.235
AT223	Östliche Obersteiermark	PB Bruck an der Mur, PB Leoben, PB Mürzzuschlag	3.255,51	175.701
AT224	Oststeiermark	PB Feldbach, PB Fürstenfeld, PB Hartberg, PB Radkersburg, PB Weiz	3.354,23	268.054
AT225	West- und Südsteiermark	PB Deutschlandsberg, PB Leibnitz, PB Voitsberg	2.223,59	190.414
AT226	Westliche Obersteiermark	PB Judenburg, PB Knittelfeld, PB Murau	3.059,96	109.351
AT3	Westösterreich	Oberösterreich, Salzburg, Tirol, Vorarlberg	34.385,16	2.916.723
AT31	Oberösterreich	Ganzes Bundesland	11.981,74	1.376.797
AT311	Innviertel	PB Braunau am Inn, PB Grieskirchen, PB Ried im Innkreis, PB Schärding	2.822,88	272.348
AT312	Linz-Wels	SS Linz, SS Wels, PB Linz-Land, PB Wels-Land, PB Eferding, GB Urfahr-Umgebung (PB Urfahr-Umgebung)	1.743,45	524.444
AT313	Mühlviertel	PB Freistadt, PB Perg, PB Rohrbach, GB Leonfelden (PB Urfahr-Umgebung)	2.660,48	201.933
AT314	Steyr-Kirchdorf	SS Steyr, PB Kirchdorf an der Krems, PB Steyr-Land	2.238,05	152.118
AT315	Traunviertel	PB Gmunden, PB Vöcklabruck	2.516,88	225.954
AT32	Salzburg	Ganzes Bundesland	7.154,23	515.327
AT321	Lungau	PB Tamsweg	1.019,69	21.283
AT322	Pinzgau-Pongau	PB St. Johann im Pongau, PB Zell am See	4.396,22	161.996
AT323	Salzburg und Umgebung	SS Salzburg, PB Hallein PB Salzburg-Umgebung	1.738,32	332.048
AT33	Tirol	Ganzes Bundesland	12.647,71	673.504
AT331	Außerfern	PB Reutte	1.236,82	31.584
AT332	Innsbruck	SS Innsbruck, PB Innsbruck-Land	2.095,00	268.332
AT333	Osttirol	PB Lienz	2.019,87	50.404
AT334	Tiroler Oberland	PB Imst, PB Landeck	3.319,63	95.457
AT335	Tiroler Unterland	PB Kitzbühel, PB Kufstein, PB Schwaz	3.976,39	227.727
AT34	Vorarlberg	Ganzes Bundesland	2.601,48	351.095
AT341	Bludenz-Bregenzener Wald	PB Bludenz, GB Bezau (PB Bregenz)	1.876,05	86.515
AT342	Rheintal-Bodenseegebiet	PB Dornbirn, PB Feldkirch, GB Bregenz (PB Bregenz)	725,43	264.580

Sonstige topographische Werke und Karten

Die Statistik Austria veröffentlicht nachstehende topographische Werke und Karten:

1. Ortsverzeichnis 2001

Das Ortsverzeichnis von Österreich erscheint seit 1869 jeweils im Anschluss an Volkszählungen. In gedruckter Form wird es in Form von 9 Länderheften publiziert. Eine Blattübersicht der Österreichischen Karte 1:50 000 und eine Gemeindegrenzkarte für das jeweilige Bundesland bilden den Anhang jedes Heftes. Die jedem Heft beigelegte CD-ROM enthält zusätzlich das Gesamtregister mit allen Ortsnamen Österreichs. Daneben wird das gesamtösterreichische Ortsverzeichnis auf CD-ROM angeboten.

Ähnlich wie bei früheren Ortsverzeichnissen wurde auch diesmal die Siedlungsgliederung in Zusammenarbeit mit den Gemeinden festgelegt. Dabei wurde getrachtet, hinsichtlich des Namengutes eine möglichst weitgehende Übereinstimmung zwischen dem Ortsverzeichnis und der amtlichen Österreichischen Karte 1:50 000 zu erzielen.

Der Gebietsstand des Ortsverzeichnisses entspricht bezüglich der Politischen Bezirke, Gerichtsbezirke und Gemeinden jenem der Volkszählung vom 15. Mai 2001 und ist mit dem vom 1. Jänner 2001 identisch. Hingegen wurden Änderungen im Siedlungsbestand und bei Siedlungsnamen bis Redaktionsschluss vorgenommen.

Das Werk gibt für die Verwaltungseinheiten sowie für Ortschaften und Zählsprenkel die Zahl der Gebäude, Wohnungen, Haushalte, Einwohner, gewerblichen Arbeitsstätten sowie Land- und Forstwirtschaftlichen Betriebsstätten an. Für die ehemaligen Ortschaftsbestandteile werden keine Daten mehr ausgewiesen, sie sind lediglich unter den Siedlungsnamen angeführt.

Preise der einzelnen Länderhefte:

Burgenland	€ 40,-	Steiermark	€ 60,-
Kärnten	€ 50,-	Tirol	€ 50,-
Niederösterreich	€ 60,-	Vorarlberg	€ 40,-
Oberösterreich	€ 60,-	Wien	€ 40,-
Salzburg	€ 50,-	Österreich (nur CD-ROM)	€ 300,-

2. Gemeindeverzeichnis

Das Gemeindeverzeichnis erscheint jährlich nach dem Gebietsstand 1. Jänner und enthält alle Gemeinden Österreichs mit der von der Statistik Austria verwendeten Gemeindekennziffer, welche wie folgt aufgebaut ist:

1.Stelle: Bundesland

2. u. 3. Stelle: Polit. Bezirk bzw. Statutarstadt

4. u. 5. Stelle: Gemeinde

Weiters ist die Zugehörigkeit jeder Gemeinde zum Gerichtsbezirk, die Postleitzahl des Gemeindeamtes, der Status (Statutarstadt, Stadtgemeinde, Marktgemeinde), die Fläche sowie Gebäudeanzahl und Wohnbevölkerung (beide bezogen auf die Ergebnisse der Großzählung 2001) angeführt. Ebenfalls enthalten ist die NUTS-Gliederung Österreichs.

Im Anschluss an das Verzeichnis der Gemeinden ist ein alphabetisches Register aller Gemeinden samt ihrer Gemeindekennziffer enthalten. Damit lassen sich auch Gemeinden auffinden, ohne deren Zugehörigkeit zum Politischen Bezirk zu kennen.

Preis: 60,00 Euro (inkl. CD-ROM).

3. Liste der Staaten und sonstigen Territorien, Stand 5.2.2003

Die Diskette enthält den Namen des Staates bzw. Territoriums in jeweils einer 25-, 16- und 10-stelligen Version; Kontinent; ISO-Codes; sonstige von der Statistik Austria verwendete Codes; durch Österreich anerkannter Staat oder sonsti-

ges Territorium; internationales KFZ-Kennzeichen; englische Version des Namens; Mitgliedschaft bei den Vereinten Nationen (UNO). Die Liste ist alphabetisch nach der Langversion (25-Steller) geordnet. Für Staaten entspricht die Schreibung der Kurzform der Liste des Außenministeriums. Sonstige Territorien sind alphabetisch eingeordnet. Die Liste wird aktualisiert, wenn das Außenministerium eine neue oder eine Ergänzungsliste herausgibt, oder wenn sonst wesentliche Änderungen eintreten.

Der Bestand kann kostenlos von www.statistik.at/verzeichnis/staatenliste.shtml herunter geladen werden.

4. EU-Codes der NUTS-Einheiten Österreichs, Stand 1.1.2004

Auf dieser Diskette finden sich die EU-Codes, die Namen der NUTS-Einheiten, die Gemeindekennziffern der Statistik Austria und die Namen der Gemeinden.

- Ebene 1: NUTS-1: Ostösterreich: Burgenland, Niederösterreich und Wien;
Südösterreich: Kärnten und Steiermark;
Westösterreich: Oberösterreich, Salzburg, Tirol und Vorarlberg
- Ebene 2:NUTS-2: Bundesländer
- Ebene 3:NUTS-3: 35 Einheiten, die großteils aus einzelnen oder mehreren Politischen Bezirken bestehen und in einigen Fällen aus Politischen Bezirken und/oder Gerichtsbezirken bzw. Gemeinden. Wien wird auf der Ebene NUTS-3 als eine Einheit ausgewiesen.
- Ebene 5: Gemeinden

Für die Ebene 1 – 3 gibt es auch die Möglichkeit, die im Anhang enthaltene Gliederung Österreichs in NUTS-Einheiten und die entsprechende Karte kostenlos von www.statistik.at/verzeichnis/nuts.shtml herunter zu laden.

5. Karten der Verwaltungsgrenzen

Im Internet, unter www.statistik.at/karten/txt.shtml, findet man Karten mit regionalen Gliederungen wie z.B. Gemeinden, Politische Bezirke, Gerichtsbezirke, NUTS-Gliederung, Landwirtschaftliche Haupt- und Kleinproduktionsgebiete, Finanzamtsbereiche, Arbeitsmarktbezirke und Regionalwahlkreise. Da sich diese regionalen Gliederungen aus Gemeinden und/oder Politischen Bezirken zusammensetzen, ist damit der räumliche Bezug zu den meisten statistischen Sachverhalten gegeben. Auf der Grundlage der regionalen Gebietsgliederung werden auch statistische Sachverhalte (z.B. Fremdenverkehr, Landwirtschaft oder Bevölkerung) dargestellt.

6. Karten der Statistischen Zählsprenkel und der Siedlungseinheiten 1991

Dieses Kartenwerk bildet die Gliederung des Bundesgebietes in 8.817 Zählsprenkel und 1.360 Siedlungseinheiten ab. Die einfarbigen Transparentkarten sind im Blattschnitt der Österreichischen Karte 1:50.000 (ÖK50) gehalten und passen über die Blätter der ÖK50 (erhältlich im Bundesamt für Eich- und Vermessungswesen oder im Fachhandel). Dicht verbaute Gebiete mit sehr kleinen Zählsprenkeln sind im Maßstab 1:25.000 dargestellt.

Die auf den Zählsprenkelkarten dargestellten Siedlungseinheiten (engl.: localities) sind zusammenhängend verbaute Gebiete und können auch über Gemeindegrenzen hinausreichen. Die Baulücken (abgesehen von natürlichen Hindernissen) dürfen 200 m nicht überschreiten. Ländliche Streusiedlungen scheiden aus. Die 1.360 Siedlungseinheiten mit mehr als 500 Einwohnern wurden aus ganzen Ortschaftsbestandteilen nach dem Stand 1991 erstellt, wobei die Einwohnerzahlen in den unten angeführten Übersichten aufscheinen.

Erhältlich sind Ländermappen (lose Blätter, Übersichtskarten DIN-A3, sonst A2) bestehend aus:

- Übersichtskarten (fünffarbig) mit den Typen der Zählsprenkelgemeinden
- Übersichtskarte der Siedlungseinheiten
- Erläuterungsteil

- Tabellenteil über Zählsprenkel, Gemeinden, Siedlungseinheiten (Einwohner, Gebäude usw.)
- Transparentkarten mit Zählsprenkel- und Siedlungseinheitenaufdruck (Maßstab 1:50.000)
- Transparentkarten mit Zählsprenkelaufdruck für dicht verbaute Gebiete (Maßstab 1:25.000)

Preise:

Einzelkarte	€ 3,63
Erläuterungs- und Tabellenteil	€ 3,63

Ländermappen:

Burgenland	€ 63,95	Steiermark	€ 163,51
Kärnten	€ 114,10	Tirol	€ 122,09
Niederösterreich	€ 183,86	Vorarlberg	€ 47,96
Oberösterreich	€ 145,35	Wien	€ 21,80
Salzburg	€ 87,21		

Für das Jahr 2001 werden keine neuen Zählsprenkelkarten aufgelegt, da sich keine Änderungen in der Zählsprenkelgliederung ergaben ausser in den Städten Klagenfurt und Villach bzw. durch einige Gebietsänderungen (Gemeindeteilungen und Gemeindevereinigungen)

Die Karten der Siedlungseinheiten (1991 abgegrenzt aus ganzen Ortschaftsbestandteilen; 2001 ist eine Hausweise Abgrenzung geplant) sollen noch 2005 mittels GIS neu gegliedert werden. In welcher Form diese Karten publiziert werden, ist zurzeit noch nicht festgelegt.

7. Ein Blick auf die Gemeinde...

Die aktuellsten verfügbaren Daten, Veränderungen gegenüber früheren Erhebungen oder bekannte Maßzahlen werden für die Sachbereiche Flächennutzung, Bevölkerungsdichte, Wohnbevölkerung, Haushalte, Gebäude, Wohnungen, Arbeitsmarkt, Arbeitsstätten, Land- und Forstwirtschaft, Tourismus, Gemeindegebarungen und Nationalratswahlen in tabellarischer und grafischer Darstellung präsentiert, jeweils im regionalen Vergleich der ausgewählten Gemeinde mit dem Politischen Bezirk bzw. mit dem Bundesland, dem sie zugeordnet wird.

Anforderung und Information: Frau Vock, Tel: +43 1 711 28/7019, E-mail: helga.vock@statistik.gv.at

Ein Blick auf die Gemeinde...

1 Farbbroschüre (ca. 70 Seiten)

1 CD-ROM € 121,73

8 der insgesamt 55 Datenblätter sind im Internet www.statistik.at/blickgem/index.jsp einsehbar.

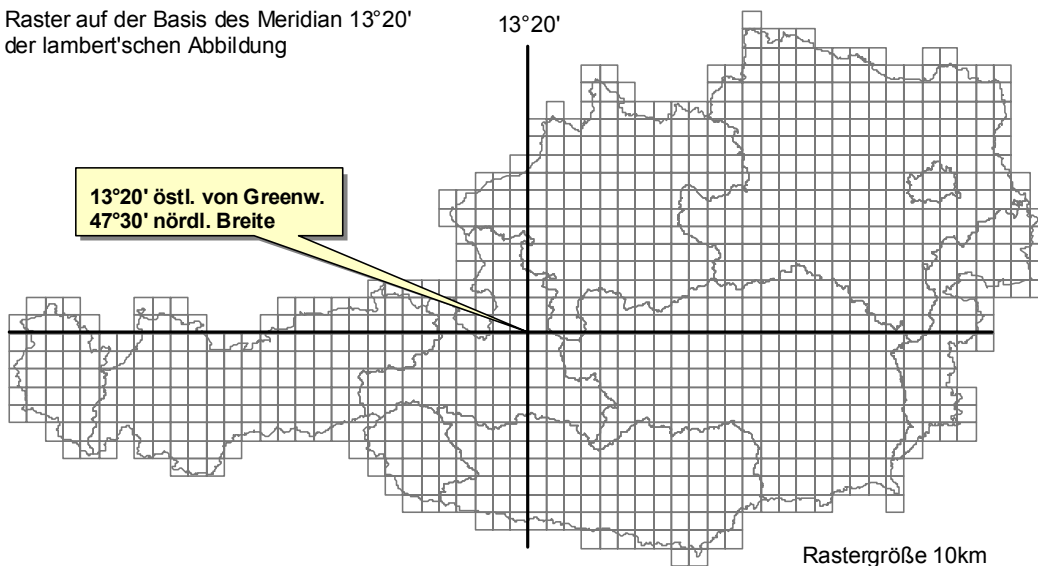
8. Regionalstatistische Rastereinheiten

Die STATISTIK AUSTRIA hat flächendeckend über das gesamte Bundesgebiet einen quadratischen Raster gelegt. Dieser eignet sich besonders gut zur Lösung von Fragestellungen aus den Bereichen der Verwaltung, Infrastruktur sowie der Raum- und Umweltplanung.

Die Raster sind von Verwaltungsgrenzen unabhängig und erlauben daher eine stärker sachbezogene Gebietsabgrenzung. Aufgrund ihrer Kleinräumigkeit können räumliche Verteilungen wesentlich besser erkannt werden.

Angeboten werden Rastergrößen von 10km, 5km, 2500m, 1000m, 500m und 250m für ganz Österreich, sowie 125m für ausgewählte städtische Gebiete samt ihrem Umland.

Raster auf der Basis des Meridian 13°20'
der lambert'schen Abbildung



Die Raster werden standardmäßig in der Lambert-Projektion angeboten. Auf Wunsch werden die Raster auch in den anderen gängigen Projektionen Gauß-Krüger (M28, M31, M34) und UTM (U32, U33) zur Verfügung gestellt. Erhältlich sind ausgewählte Daten der Großzählung 2001 (Volkszählung, Gebäude- und Wohnungszählung, Arbeitsstättenzählung).

Weitere Informationen erhalten Sie bei Mag. Ingrid Kaminger (Kl. 7773, Ingrid.Kaminger@statistik.gv.at) oder Dr. Erich Wonka (Kl. 8024, Erich.Wonka@statistik.gv.at).

Publikationen der Großzählung 2001

Artikelnummer	Bezeichnung	Preis in €
<u>Volkszählung 2001</u>		
18-2000-01	Rohdaten nach Gemeinden (Schnellbericht)	25,43
20-1510-01	Wohnbevölkerung nach Gemeinden (mit der Bevölkerungsentwicklung seit 1869)	30,-
18-2010-01	Lebensunterhalt (Schnellbericht)	15,-
Länderhefte Phase I		
20-1300-01	Hauptergebnisse I – Österreich	28,-
20-1310-01	Hauptergebnisse I – Burgenland	29,-
20-1320-01	Hauptergebnisse I – Kärnten	29,-
20-1330-01	Hauptergebnisse I – Niederösterreich	33,-
20-1340-01	Hauptergebnisse I – Oberösterreich	33,-
20-1350-01	Hauptergebnisse I – Salzburg	29,-
20-1360-01	Hauptergebnisse I – Steiermark	33,-
20-1370-01	Hauptergebnisse I – Tirol	29,-
20-1380-01	Hauptergebnisse I – Vorarlberg	28,-
20-1390-01	Hauptergebnisse I – Wien	28,-
20-1305-01	Hauptergebnisse I – Paketpreis	240,-
Länderhefte Phase II		
20-1400-01	Hauptergebnisse II – Österreich	33,-
20-1410-01	Hauptergebnisse II – Burgenland	33,-
20-1420-01	Hauptergebnisse II – Kärnten	35,-
20-1430-01	Hauptergebnisse II – Niederösterreich	40,-
20-1440-01	Hauptergebnisse II – Oberösterreich	40,-
20-1450-01	Hauptergebnisse II – Salzburg	35,-
20-1460-01	Hauptergebnisse II – Steiermark	40,-
20-1470-01	Hauptergebnisse II – Tirol	36,-
20-1480-01	Hauptergebnisse II – Vorarlberg	35,-
20-1490-01	Hauptergebnisse II – Wien	36,-
20-1405-01	Hauptergebnisse II – Paketpreis	290,-
Thematische Hefte		
20-1520-01	Erwerbsspendler	65,-
20-1525-01	Erwerbspersonen nach beruflichen und wirtschaftlichen Merkmalen	47,-
20-1530-01	Bildungsstand der Bevölkerung	47,-
20-1545-01	Schüler und Studenten	42,-
20-1540-01	Haushalte und Familien	36,-
20-1555-01	Textband	51,-

Artikelnummer	Bezeichnung	Preis in €
---------------	-------------	------------

Arbeitsbeihilfe

Volkszählung 1991 – 2001: Gemeindeänderungsverzeichnis

Volkszählung 2001: Benutzerhandbuch

Volkszählung 2001: Bildungsschlüssel

Gebäude- und Wohnungszählung 2001

Länderhefte

20-1010-01	Hauptergebnisse – Burgenland	29,-
20-1020-01	Hauptergebnisse – Kärnten	29,-
20-1030-01	Hauptergebnisse – Niederösterreich	33,-
20-1040-01	Hauptergebnisse – Oberösterreich	33,-
20-1050-01	Hauptergebnisse – Salzburg	29,-
20-1060-01	Hauptergebnisse – Steiermark	33,-
20-1070-01	Hauptergebnisse – Tirol	30,-
20-1080-01	Hauptergebnisse – Vorarlberg	28,-
20-1090-01	Hauptergebnisse – Wien	29,-
20-1000-01	Hauptergebnisse – Österreich	29,-
20-1005-01	Hauptergebnisse – Paketpreis	270,-

Thematische Hefte

20-1100-01	Wer wohnt wie?	28,-
------------	----------------	------

Arbeitsstättenzählung 2001

20-9328-01	Hauptergebnisse – Österreich	50,-
20-9310-01	Hauptergebnisse – Burgenland	30,-
20-9312-01	Hauptergebnisse – Kärnten	30,-
20-9314-01	Hauptergebnisse – Niederösterreich	40,-
20-9316-01	Hauptergebnisse – Oberösterreich	40,-
20-9318-01	Hauptergebnisse – Salzburg	30,-
20-9320-01	Hauptergebnisse – Steiermark	40,-
20-9322-01	Hauptergebnisse – Tirol	30,-
20-9324-01	Hauptergebnisse – Vorarlberg	30,-
20-9326-01	Hauptergebnisse – Wien	40,-
20-9330-01	Hauptergebnisse – Paketpreis	315,-

Ortsverzeichnis 2001

20-9430-01	Österreich (nur CD-ROM)	300,-
20-9412-01	Burgenland	40,-
20-9414-01	Kärnten	50,-
20-9416-01	Niederösterreich	60,-
20-9418-01	Oberösterreich	60,-

Artikelnummer	Bezeichnung	Preis in €
20-9420-01	Salzburg	50,-
20-9422-01	Steiermark	60,-
20-9424-01	Tirol	50,-
20-9426-01	Vorarlberg	40,-
20-9428-01	Wien	40,-

Alle Hefte (ausgenommen Arbeitsbehelfe und Schnellberichte) werden zusammen mit einer CD-ROM ausgeliefert, welche die Tabellen sowohl im PDF- als auch im Excel-Format enthält.