



ORTSVERZEICHNIS

Oberösterreich

Herausgegeben von STATISTIK AUSTRIA



Wien 2005

Auskünfte

Für schriftliche oder telefonische Anfragen steht Ihnen in der Statistik Austria der Allgemeine Auskunftsdienst unter der Adresse

Guglgasse 13
1110 Wien
Tel.: +43 (1) 711 28-7070
e-mail: info@statistik.gv.at
Fax: +43 (1) 715 68 28

zur Verfügung.

Herausgeber und Hersteller

STATISTIK AUSTRIA
Bundesanstalt Statistik Österreich
1110 Wien
Guglgasse 13

Für den Inhalt verantwortlich

ADir. Peter Zeiszig
Tel.: +43 (1) 711 28-7393
e-mail: peter.zeiszig@statistik.gv.at
und
ADir. Renate Isamberth
Tel.: +43 (1) 711 28-7392
e-mail: renate.isamberth@statistik.gv.at

Umschlagfoto

Cäcilia Novak

Kommissionsverlag

Verlag Österreich GmbH
1070 Wien
Kandlgasse 21
Tel.: +43 (1) 610 77-315
e-mail: order@verlagoesterreich.at

ISBN 3-902452-43-9

Das Produkt und die darin enthaltenen Daten sind urheberrechtlich geschützt. Alle Rechte sind der Statistik Österreich vorbehalten. Die Vervielfältigung und Verbreitung der Daten sowie deren kommerzielle Nutzung ist ohne deren vorherige schriftliche Zustimmung nicht gestattet. Weiters ist untersagt, die Daten ohne vorherige schriftliche Zustimmung der Statistik Österreich ins Internet zu stellen, und zwar auch bei unentgeltlicher Verbreitung. Eine zulässige Weiterverwendung ist jedenfalls nur mit korrekter Quellenangabe „STATISTIK AUSTRIA“ gestattet.

© STATISTIK AUSTRIA

Artikelnummer: 20-9418-01

Verkaufspreis Inland: € 60,00 (inkl. CD-ROM)

Wien 2005


Vorwort

Das Ortsverzeichnis von Österreich erscheint seit 1869 jeweils im Anschluss an Volkszählungen. Diese Publikation ist nicht nur nach Gemeinden sondern auch innerhalb jeder Gemeinde nach Ortschaften gegliedert. Zusätzlich angeführt sind alle Siedlungsnamen die im Bereich einer Ortschaft liegen. Eine Blattübersicht der Österreichischen Karte 1:50 000 und eine Gemeindegrenzkarte für das jeweilige Bundesland bilden den Anhang eines jeden der 9 Länderhefte. Die jedem Band beigelegte CD-ROM enthält zusätzlich zum Inhalt der Publikation das Gesamtregister mit allen Siedlungsnamen Österreichs. Statt dem bisher gedruckten Gesamtregisterband wird erstmalig ein Ortsverzeichnis von ganz Österreich samt allen Siedlungsnamen auf CD-ROM angeboten.

Ähnlich wie bei früheren Ortsverzeichnissen wurde auch diesmal die Siedlungsgliederung in Zusammenarbeit mit den Gemeinden festgelegt. Dabei wurde getrachtet, hinsichtlich des Namengutes eine möglichst weitgehende Übereinstimmung zwischen dem Ortsverzeichnis und der amtlichen Österreichischen Karte 1:50 000 des Bundesamtes für Eich- und Vermessungswesen zu erzielen.

Der Gebietsstand des vorliegenden Ortsverzeichnisses entspricht bezüglich der Politischen Bezirke, Gerichtsbezirke und Gemeinden jenem der Volkszählung vom 15. Mai 2001 und ist mit dem vom 1. Jänner 2001 identisch. Hingegen wurden Änderungen im Siedlungsbestand und bei Siedlungsnamen bis Redaktionsschluss vorgenommen.

Das Werk gibt für die Verwaltungseinheiten sowie für Ortschaften und Zählspengel die Zahl der Gebäude, Wohnungen, Haushalte, Einwohner, Nebenwohnsitzfälle (erstmalig), nichtlandwirtschaftlichen Arbeitsstätten sowie Land- und Forstwirtschaftlichen Betriebsstätten an. Die bis 1991 gebräuchlichen Ortschaftsbestandteile sind nur aufgelistet, es werden aber keine Daten mehr ausgewiesen.



Univ. Prof. Dr. h.c. Dr. Peter Hackl
Fachstatistischer Generaldirektor der STATISTIK AUSTRIA

Wien, im Februar 2005

INHALTSVERZEICHNIS

TEXTTEIL

Erläuterungen, Begriffe und Definitionen 11

TABELLENTEIL

Landesübersicht 24

Ortsverzeichnis, gegliedert nach Politischen Bezirken, Gerichtsbezirken und Gemeinden 31

ALPHABETISCHE VERZEICHNISSE

Politische Bezirke, Gerichtsbezirke und Gemeinden 411

Siedlungsnamen 417

ANHANG

Änderungsverzeichnis

Änderungen in der Verwaltungsgliederung vom 15.5.1991 – 1.1.2001 491

Änderungen in der Verwaltungsgliederung vom 2.1.2001 – 1.3.2005 493

Karten

Karte der Gemeindegrenzen 499

Österreichische Karte 1:50.000 im Bundesmeldenetz Blattschnitt 500

Österreichische Karte 1:50.000 im UTM Blattschnitt 501

Gliederung Österreichs in NUTS-Einheiten 504

Publikationsverzeichnis 507



Erläuterungen

Beispiel 2: Darstellung einer Gemeinde, die in Zählbezirke und Zählsprengele untergliedert ist.

		11	12	19	20	21	22	23	24	25	26	
		ZB ZSP	Gebäude insges.	Geb.mit Hauptsitz	Wohnungen	Haushalte	Wohnbevölk.	Nebenwohnsitzfälle	Arbeitsstätten	L+F Betr.-stätt.		
Gemeinde: Name und Status	4	Vöcklabruck ST										
Kennziffer der Gemeinde	12	417 46	X	2.517	2.005	5.257	5.023	11.697	519	795	85	
	3	Gerichtsbezirk: Vöcklabruck Fläche: 1.558,86 ha Katastralgemeinden: Vöcklabruck 112,49 ha, Wagrain 1.446,37 ha Postleitzahlen: Gemeindeamt: 4840 weitere: 4841, 4850										
	13	14										
	15	17										
	16	17										
	16	17										
Ortschaft	5	13060 Altwartenburg R	020	6	5	5	5	12	-	-	2	
Topographische Kennzeichnung	8	13061 Außerhaffling W	020	5	4	7	7	17	1	-	2	
		13062 Buchleiten R	020	9	7	7	7	25	-	1	5	
		13063 Dörfli ZH	X	88	83	189	185	473	9	6	7	
			014	27	24	37	35	92	3	3	5	
	020	61	59	152	150	381	6	3	2			
	18	Am Poschenhof R										
	18	13064 Dürmau Stt 439	X	81	71	362	347	729	33	13	2	
			021	44	39	274	265	539	24	6	1	
			022	37	32	88	82	190	9	7	1	
		13065 Innerhaffling E	020	2	2	3	3	5	-	-	2	
		13066 Kirchberg W	021	9	9	13	13	33	-	-	3	
		13067 Neuwartenburg E	002	1	1	1	1	4	-	1	-	
		13068 Oberhaus W	020	8	8	15	13	34	-	1	4	
Hauptort der Gemeinde	9	13069 Oberthalheim Sdlg	002	20	15	20	19	60	-	2	6	
Geographische Lageangabe	10	13070 Vöcklabruck Stt 430 (48°00'29",13°39'22")	X	2.185	1.742	4.520	4.315	10.013	465	720	40	
			000	202	132	602	555	1.110	100	276	7	
			001	302	246	578	551	1.161	56	127	7	
			002	206	146	363	332	991	42	79	4	
			010	146	121	580	544	1.076	49	43	3	
			011	289	183	296	280	675	28	50	2	
			012	158	144	355	347	819	26	24	-	
			013	91	46	104	119	283	11	52	1	
			014	11	11	175	163	345	12	-	3	
			020	405	375	553	546	1.464	80	29	9	
			021	168	157	364	336	791	30	19	3	
			022	207	181	550	542	1.298	31	21	1	
Siedlungsname	6	Am Altmannsberg Sdlg, Eternitwerk Fbk										
		13071 Vormbuch R	020	17	13	16	16	42	1	1	4	
		13072 Wagrain Stt	X	61	20	66	59	154	7	49	1	
			013	50	9	20	14	30	3	45	1	
			020	11	11	46	45	124	4	4	-	
		13073 Wegscheid R	020	7	7	10	10	31	1	-	3	
		13074 Ziegelwies R	020	18	18	23	23	65	2	1	4	
Namen und Kennziffern der Zählsprengele	12	11	Zählsprengeleübersicht:									
			Zentralbereich	00	731	540	1.564	1.458	3.326	198	485	24
			Vöcklabruck-Altstadt	000	202	132	602	555	1.110	100	276	7
			Vöcklabruck-Mitte	001	302	246	578	551	1.161	56	127	7
			Vöcklabruck-West	002	227	162	384	352	1.055	42	82	10
			Stadtgeb.m.gemisch.Funkt	01	772	538	1.567	1.502	3.320	132	217	15
			Bahnhofsviertel-Nordwest	010	146	121	580	544	1.076	49	43	3
			Vöcklabruck-Süd	011	289	183	296	280	675	28	50	2
			Schöndorfer Straße	012	158	144	355	347	819	26	24	-
			Bahnhofsviertel-Südost	013	141	55	124	133	313	14	97	2
			Europahof-Dörfli	014	38	35	212	198	437	15	3	8
			Randl.Mischgeb.mit L.u.F.	02	1.014	927	2.126	2.063	5.051	189	93	46
			Vöcklabruck-Nord und Ost	020	549	509	837	825	2.200	95	40	37
			Dürmauer Straße-Nord	021	221	205	651	614	1.363	54	25	7
			Dürmauer Straße	022	244	213	638	624	1.488	40	28	2

1 Städte mit eigenem Statut (abgekürzt SS):

Sind Gemeinden, welche außer der Gemeindeverwaltung auch die Agenden der Bezirksverwaltungsbehörden besorgen. Sie sind einem Politischen Bezirk gleichrangig. Statutarstädte existieren in allen Bundesländern mit Ausnahme von Vorarlberg.

2 Politische Bezirke bzw. Verwaltungsbezirke (abgekürzt PB):

Umfassen jeweils den Bereich aller Gemeinden, für die eine bestimmte Bezirkshauptmannschaft als Verwaltungsbehörde zuständig ist. Bei gleich- bzw. ähnlich lautenden Politischen Bezirken wurden – um Verwechslungen zu vermeiden – in Klammer die Zusätze „Stadt“ bzw. „Land“ angefügt. Diese Zusätze stellen jedoch keinen Bestandteil des offiziellen Namens dar.

Die 3-stellige Kennziffer des Politischen Bezirkes setzt sich zusammen aus einer Stelle für das Bundesland (1 für Burgenland, 2 für Kärnten, 3 für NÖ, 4 für OÖ, 5 für Salzburg, 6 für Steiermark, 7 für Tirol, 8 für Vorarlberg und 9 für Wien) plus 2-stelliger Laufnummer.

3 Gerichtsbezirke (abgekürzt GB):

Ein Gerichtsbezirk ist in der Regel Teil eines Politischen Bezirkes. In wenigen Fällen umfasst er mehrere Politische Bezirke. So bilden die Landeshauptstadt Eisenstadt (101 1), die Statutarstadt Rust (102 1) und der Politische Bezirk Eisenstadt-Umgebung (103 1) zusammen den Gerichtsbezirk Eisenstadt. Gleiches gilt für:

Ger.Bez.Villach	202 1, 207 1
Ger.Bez.Krems an der Donau	301 1, 313 2
Ger.Bez.Wiener Neustadt	304 1, 323 2

Außerdem gibt es Gerichtsbezirke, die sich aus Teilen von zwei Politischen Bezirken zusammensetzen. Es sind dies:

Ger.Bez.Klagenfurt	201 1, 204 2
Ger.Bez.Sankt Pölten	302 1, 319 3
Ger.Bez.Waidhofen an der Ybbs	303 1, 305 4
Ger.Bez.Steyr	402 1, 415 3
Ger.Bez.Wels	403 1, 418 2
Ger.Bez.Salzburg	501 1, 503 3
Ger.Bez.Graz	601 1, 606 2
Ger.Bez.Innsbruck	701 1, 703 2

Die Kennziffer des Gerichtsbezirkes setzt sich zusammen aus der 3-stelligen Kennziffer des Politischen Bezirkes plus einer einstelligen Laufnummer.

Um den Gesamtumfang des Gerichtsbezirkes zu bekommen, sind jene Gemeinden, die diesem Gerichtsbezirk zugehören, aber in anderen Politischen Bezirken liegen, hinzuzurechnen. Hinweise dazu stehen als Fußnote bei der Landesübersicht. Flächenangaben und statistische Daten beziehen sich aber jeweils nur auf den innerhalb des Politischen Bezirkes gelegenen Teil des Gerichtsbezirkes.

Ebenso wie bei den Politischen Bezirken gibt es auch bei den Gerichtsbezirken Klammerzusätze („Stadt“ bzw. „Land“), die nicht Bestandteil des offiziellen Namens sind - mit Ausnahme des Gerichtsbezirkes Hall (in Tirol).

4 Gemeinden (abgekürzt: Gem) und Status der Gemeinde:

Gemeinden sind die kleinsten autonomen Selbstverwaltungseinheiten. Innerhalb der Gemeinden gibt es voneinander jeweils unabhängige Unterteilungen:

- die Siedlungsgliederung in Ortschaften und andere Siedlungsnamen,
- die Katastralgemeinden und
- die Zählsprenkel (bei der Mehrzahl der Gemeinden).

Status: Der Status kennzeichnet die rechtliche Stellung der Gemeinde. Er wird im Ortsverzeichnis dadurch verdeutlicht, dass bei Statutarstädten hinter dem Namen „**SS**“, bei Städten „**ST**“, und bei Marktgemeinden „**M**“ steht. In allen übrigen Fällen ist keine Statusbezeichnung beigefügt.

5 **Ortschaften (abgekürzt O):**

Ursprünglich wurde unter dem Begriff „Ortschaft“ eine Gesamtheit von Häusern verstanden, die durch eine gemeinsame Konskriptionsnummerierung zusammengefasst war. Da dieses Nummerierungssystem jedoch nur mehr in einem Teil der Ortschaften besteht, weil es vielfach durch benannte Straßen mit Orientierungsnummern ersetzt wurde, kann die Gliederung einer Gemeinde in Ortschaften neben der Tradition auch auf anderen Gegebenheiten wie etwa räumliche Trennung, ehemalige Gemeinde und anderem beruhen.

Ortschaften sind nur im besiedelten Raum, nicht aber in Wald, Flur und Ödland abgrenzbar.

Der Begriff „**Ortschaft**“ ist in den meisten Bundesländern in den Gemeindeverordnungen verankert, wobei es für Auflassungen, Neueinführungen oder Namensänderungen von Ortschaften meist gesetzliche Regelungen gibt.

Er sagt aber nichts über die Struktur der Siedlung aus. Eine Ortschaft kann vielmehr jede Siedlungsform, ausgehend von geschlossenen Siedlungen wie Städten, Märkten, Dörfern und Weilern bis zur reinen Streusiedlung sowie alle möglichen Kombinationen dieser Siedlungsformen umfassen.

6 **Siedlungsnamen:**

In diesem Block sind die in den früheren Ortsverzeichnissen angeführten „Ortschaftsbestandteile“, „Sonstigen Siedlungsnamen“ und ehemaligen „Klammernamen“ zusammengefasst. Sie stellen die eigentlichen Siedlungen dar, wobei ihr topographischer Charakter durch die „Topographische Kennzeichnung“ (siehe Punkt 8) angegeben ist. Für Ortschaftsbestandteile gab es bis 1991 Daten aus der Großzählung. Da es aber aufgrund von geänderten Erhebungsmerkmalen nicht mehr möglich ist, für neue Adressen die Zuteilung zu einem Ortschaftsbestandteil zu erhalten, können für diese keine Daten aus der Großzählung 2001 angegeben werden.

7 **Almen, Alpen, Berggüter und Vorsäßen:**

sind im Anschluss an die Siedlungsnamen in einem gesonderten Block zusammengefasst. Ob die Bezeichnung „Alm“ oder „Alpe“ verwendet wird, hängt vom regionalen Sprachgebrauch ab, begrifflich handelt es sich um dasselbe.

8 **Topographische Kennzeichnung:**

Sie gibt den topographischen Charakter der Siedlung an (Dorf, Weiler, Rotte, Einöde, Einzelhaus usw.). Das topografische Kennzeichen, das neben dem Ortschaftsnamen steht, ist jenes des gleich lautenden Siedlungsnamens, während die Daten für die gesamte Ortschaft gelten.

Der Kürzungsschlüssel für die Topographische Kennzeichnung kann dem Abschnitt 5 dieser Erläuterungen entnommen werden.

9 **Hauptort der Gemeinde:**

Als Hauptort ist jene Ortschaft anzusehen, die infolge ihrer Anreicherung mit Geschäften, Gewerbe- und Dienstleistungsbetrieben, kirchlichen, kulturellen und Verwaltungseinrichtungen als Mittelpunkt der Gemeinde fungiert. Nicht immer ist dies der größte Ort oder jener, in dem sich das Gemeindeamt oder die Kirche befindet. Aus formalen Gründen ist bei jeder Gemeinde ein Hauptort ausgewiesen, obwohl es einige Gemeinden gibt, die keinen Hauptort erkennen lassen.

10 **Geographische Lageangabe:**

Sie steht immer beim Hauptort. Bei Gemeinden, die keinen Hauptort besitzen, weil dieser de facto in einer Nachbargemeinde liegt, steht die Lageangabe in Grad, Minuten und Sekunden beim „formalen (virtuellen) Hauptort“ (siehe Punkt 9), das ist jene Ortschaft, die dem in der Nachbargemeinde gelegenen Hauptort räumlich am nächsten liegt.

11 Zählsprenkel und Zählbezirke:

Zählsprenkel (abgekürzt ZSP): Die Zählsprenkel stellen in territorialer Hinsicht die kleinsten Einheiten dar, für welche über die Zahl der Gebäude, Wohnungen, Haushalte und die Wohnbevölkerung hinausgehende Strukturdaten aus den Großzählungen vorliegen. Nicht jede Gemeinde ist in Zählsprenkel unterteilt. Demnach unterscheidet man Zählsprenkelgemeinden und Nichtzählsprenkelgemeinden. Aus praktischen Gründen kann man Nichtzählsprenkelgemeinden aber auch als einen, mit der Gemeinde identischen Zählsprenkel betrachten, der im vorliegenden Ortsverzeichnis ebenso wie der erste Zählsprenkel einer Zählsprenkelgemeinde mit 000 bezeichnet wird. Nur in Wien beginnen die Zählsprenkel (Zählgebiete) mit 010.

Es gibt zwei Arten von Zählsprenkelgemeinden und zwar die „**Echten Zählsprenkelgemeinden**“ und die „**Vereinigungsgemeinden**“. Ihre Entstehungsgeschichte spiegelt auch die Motive für die Einführung statistischer Zählsprenkel wider.

Echte Zählsprenkelgemeinden: Sie verdanken ihre Entstehung dem Wunsch, hinsichtlich der Wohnbevölkerung einigermaßen vergleichbar große Erhebungs- und Auswertungseinheiten zu erhalten. Es wurden daher mit Blickrichtung auf die jeweils kommende Volkszählung alle Gemeinden mit voraussichtlich mehr als 2.000 Einwohnern in Zählsprenkel gegliedert, deren durchschnittliche Einwohnerzahl bei 1.000 Personen bei einer Bandbreite von 300 bis 2.000 liegen durfte. Unter Berücksichtigung dieses statistischen Kriteriums kamen bei der Zählsprenkelbildung sachliche Kriterien zur Anwendung. Es wurden innerhalb der Gemeinde jene Gebiete als Zählsprenkel herausgehoben, die hinsichtlich ihrer Struktur, Entwicklung und Funktion in sich möglichst homogen waren.

In Städten:

Zentren, Wohngebiete verschiedenen Baualters und Bebauungstyps, industriell-gewerbliche Gebiete, landwirtschaftliche Randgebiete, charakteristische Mengungsgebiete bzw. Gebiete nach ihrer verkehrsmäßigen oder topographischen Lage.

In ländlichen Räumen:

Hier wurden dichter verbaute Zentralsprengel locker verbauten Umgebungssprengeln gegenübergestellt oder, wenn nur eine geschlossen verbaute Siedlung vorhanden ist, der alte Ortskern den übrigen Teilen der Siedlung. Gemeinden mit homogener Siedlungsstruktur wurden an geeigneten Linien wie Eisenbahnen, Straßen, Wegen, Flüssen oder Katastralgemeindengrenzen unterteilt.

Vereinigungsgemeinden: Zur Erhaltung der Vergleichbarkeit von Territorialeinheiten über längere Zeiträume hinweg wurden alle 1961 oder später noch selbständig gewesenen Gemeinden, die mit anderen zu größeren Gemeinden vereinigt wurden, als Zählsprenkel dieser größeren Gemeinden ausgewiesen. Sinngemäß gilt dies auch für größere Grenzänderungen. Naturgemäß konnte hier auf die Einwohnerzahl nicht Rücksicht genommen werden. Durch Vereinigung von echten Zählsprenkelgemeinden mit anderen entstanden auch Mischgemeinden.

Die Zählsprenkel der Zählsprenkelgemeinden und die Nichtzählsprenkelgemeinden bilden zusammen die Ebene der **Zählsprenkeleinheiten**.

Die Zählsprenkel Wiens werden als Zählgebiete bezeichnet.

Zählbezirke bzw. Statistische Bezirke (abgekürzt ZB) sind den Zählsprenkeln übergeordnete Territorialeinheiten, die aus einem oder mehreren Zählsprenkeln bestehen und nicht immer ein geschlossenes Siedlungsgebiet bilden müssen. Man kann drei Gruppen von Zählbezirken unterscheiden:

- Mit den Gemeinden identische Zählbezirke, wenn diese in maximal 10 Zählsprenkel untergliedert sind;
- Hilfseinheiten bei der Bezifferung solcher Gemeinden, die durch Gebietsänderung entstanden sind und mehr als 10 Zählsprenkel ausweisen, wobei sich diese strukturell aber nicht unterscheiden;
- Echte Zählbezirke, die sich durch Struktur und Funktion voneinander abheben, d.h. ähnlich strukturierte Zählsprenkel zusammenfassen (z.B. Altstadtbereich, Wohngebiete), oder die gemeindeinterne Verwaltungseinheiten darstellen (z.B. Gemeindebezirke) bzw. gebräuchliche und fallweise schematische Untergliederungen von Gemeinden repräsentieren.

12 Kennziffern für die territorialen Gliederungen:

Das Kennziffernsystem für die territorialen Gliederungen der Statistik Austria ist wie folgt aufgebaut:

- Die Bundesländer sind mit 1 bis 9 durchnummeriert, auf der Ebene der Politischen Bezirke beginnt die Nummerierung mit 01. Die Gerichtsbezirke sind innerhalb der Politischen Bezirke von 1 bis n durchnummeriert.
- Für die Gemeinden erfolgte die Vergabe der Kennziffern nach der alphabetischen Reihung der Bundesländer, innerhalb dieser nach Politischen Bezirken, wobei die Statutarstädte den PB vorangestellt wurden und weiter nach Gemeinden.

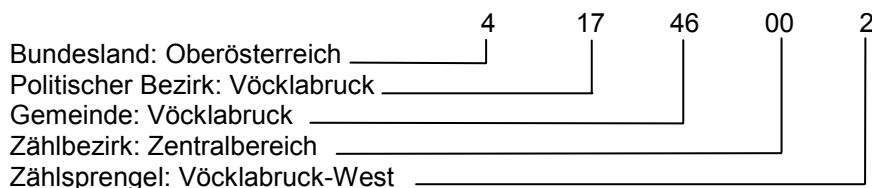
1. Stelle	Bundesland
2. und 3. Stelle	Statutarstadt oder Politischer Bezirk
4. und 5. Stelle	Gemeinde
6. und 7. Stelle	Zählbezirk
8. Stelle	Zählsprengel

Da die Bezifferung im Jahre 1971 erfolgte, kommen durch seither eingetretene Änderungen in der Verwaltungsgliederung oder der Namen bzw. aus EDV-technischen Gründen in Einzelfällen Abweichungen der Kennziffer von der alphabetischen Reihenfolge der Namen vor.

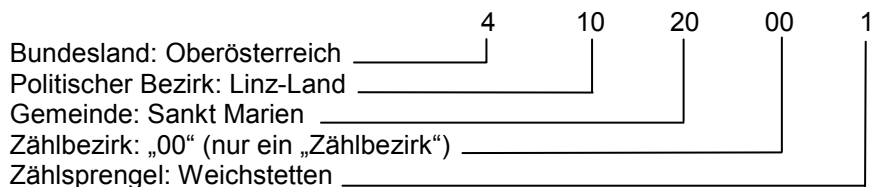
- Für die Zählbezirke beginnt die Nummerierung im Anschluss an die Gemeindekennziffer bei 00 und bei den Zählsprengeln mit 0.

In allen Fällen wird innerhalb der nächsthöheren Territorialeinheit nummeriert. Wichtig ist, dass die Kennziffern der Statutarstädte und Politischen Bezirke dreistellig, jene der Gemeinden fünfstellig, die der Zählbezirke siebenstellig und jene der Zählsprengel achtstellig sind. Zwei Beispiele mögen dies verdeutlichen:

Beispiel 1: Zählsprengel 2 im Zählbezirk 01 der Stadtgemeinde Vöcklabruck



Beispiel 2: Zählsprengel 5 der Gemeinde Sankt Marien



- Für die Ortschaften wurde eine EDV-Kennziffer vergeben, die keinen regionalen Bezug haben, sondern innerhalb Österreichs durchnummeriert wurden. Sofern Ortschaften zur Gänze in einen Zählsprengel fallen, steht die dreistellige Zählsprengelkennziffer daneben, haben sie hingegen Anteil an mehreren Zählsprengeln, so steht ein „X“.

13 Flächenangaben und Katastralgemeinden:

Das Ortsverzeichnis enthält für Bundesländer, Politische Bezirke, Gerichtsbezirke, Gemeinden und Katastralgemeinden Flächenangaben, die Unterlagen des Bundesamtes für Eich- und Vermessungsamtes entnommen sind.

Katastralgemeinden (abgekürzt KG): Sie stellen Untergliederungen der Bereiche der 41 Vermessungsämter dar. Alle Grundstücke sind innerhalb der Katastralgemeinden nummeriert. Grenzen von Politischen Gemeinden und Katastralgemeinden sollten einander grundsätzlich nicht schneiden, doch ergeben sich fallweise Ausnahmen, wenn Grenzänderungen vermessungstechnisch noch nicht aufgearbeitet sind.

Ein Zusammenhang zwischen Katastralgemeinden, Siedlungsgliederung und Zählsprengeln besteht nicht. So können Katastralgemeinden mit einer Ortschaft identisch sein, mehrere Ortschaften oder Teile von Ortschaften umfassen bzw. umgekehrt. Gleiches gilt in Bezug auf die Zählsprengel.

14 Postleitzahlen:

Das vorliegende Ortsverzeichnis enthält sowohl die Postleitzahl des jeweiligen Gemeindeamtes als auch alle in den Bereich der betreffenden Gemeinde fallenden Postleitzahlen. Ein Zusammenhang zwischen der Gliederung in Politische Gemeinden und Postbereiche besteht nicht. Im OVZ scheinen nur PLZ von **Zustellpostämtern** auf.

15 Österreichische Karte 1:50 000 (abgekürzt ÖK 50):

Es sind die Blattnummern jener Blätter angeführt, auf welchen die betroffene Gemeinde liegt. Eine Blattübersicht der insgesamt 213 Blätter bzw. der ab 2003 erscheinende Blattschnitt ist im Anhang enthalten. Zwischen Ortsverzeichnis und der ÖK 50 soll hinsichtlich Bestand und Schreibweise der Namen ein Gleichklang bestehen. Eine völlige Übereinstimmung ist allerdings nicht möglich, weil das Ortsverzeichnis nur alle zehn Jahre erscheint, die Blätter der ÖK aber in einem siebenjährigen Turnus revidiert werden. Überdies liegt es in der Natur der Karte, dass nur eine Auswahl von Namen darin enthalten sein kann, wenngleich die ÖK 50 einen hohen Prozentsatz aus dem Namensgut des Ortsverzeichnisses enthält.

16 NUTS 3 Region:

„NUTS“ ist die Abkürzung für „Nomenclature des unités territoriales statistiques“. Es handelt sich um eine hierarchisch aufgebaute, dreistufige territoriale Gliederung. Diese Systematik der Gebietseinheiten für die Statistik wurde vor mehr als 25 Jahren von Eurostat erarbeitet. Das Ziel bestand darin, die Aufgliederung der Gebietseinheiten zur Erstellung von Regionalstatistiken für die Europäische Union zu vereinheitlichen.

(Verordnung (EG) Nr. 1059/2003 des Europäischen Parlaments und des Rates vom 26. Mai 2003 über die Schaffung einer gemeinsamen Klassifikation der Gebietseinheiten für die Statistik (NUTS)). (Amtsblatt Nr. L 154 vom 21/06/2003).

Die Ebenen sind:

- NUTS 1 Regionen der Europäischen Gemeinschaft (West-, Ost-, Südösterreich)
- NUTS 2 Grundverwaltungseinheiten (Bundesländer)
- NUTS 3 Unterteilungen der Grundverwaltungseinheiten (35 Einheiten aus einem oder mehreren Politischen Bezirken)

Im Kopf jeder Gemeinde finden Sie den NUTS 3 Code, der angibt, zu welcher NUTS 3 Einheit die Gemeinde gehört, im Anhang eine Karte der NUTS-Gliederung Österreichs und eine Liste der NUTS 3 Einheiten.

17 Höhenklassen :

Das vorliegende Ortsverzeichnis enthält zweierlei Höhenangaben: Höhenklassen und Seehöhen. Jede Gemeinde wurde einer Höhenklasse zugeordnet, welche im Gemeindegroßteil ausgewiesen ist. Entsprechend der nachstehenden Übersicht wurden 9 Höhenklassen verwendet:

Höhenklasse	Bereich in Metern
1	bis 200
2	201 – 300
3	301 – 400
4	401 – 500
5	501 – 600
6	601 – 800
7	801 – 1.000
8	1.001 – 1.200
9	1.201 und darüber

Definition und Feststellung der Höhenklasse:

Die Höhenklasse einer Gemeinde ist jene Höhenstufe, die vom **Dauersiedlungsraum** der Gemeinde tatsächlich eingenommen wird. Die Höhenklasse einer Gemeinde wurde nach folgenden Regeln bestimmt:

- wenn mehr als 50% der Dauersiedlungen in **einer** Höhenklasse lagen;

- wenn in der betreffenden Höhenklasse zwar weniger als 50% der Gebäude lagen, diese jedoch vorherrschte und weitere Kriterien, wie die Höhe des Hauptortes, Verteilung der Wohnbevölkerung auf die Höhenklassen, die topographische Lage oder der Vergleich mit Nachbargemeinden dafür sprachen;
- im Zweifelsfall wurde die Lage der Gebäude durch händische Bearbeitung mit Hilfe der ÖK 1:50.000 festgestellt.

18 Seehöhe:

Für Siedlungsnamen (Ortschaftsbestandteile), die 1991 mehr als 5% der Wohnbevölkerung der Gemeinde umfassten, wurden die aus der Österreichischen Karte entnommenen oder daraus interpolierten Seehöhen ausgewiesen. Interpolierte Seehöhen sind auf 10m, fallweise auf 5m gerundet und in Klammer gesetzt.

19 Gebäude insgesamt:

Diese Spalte gibt die Gesamtzahl der Gebäude pro Ortschaft an. Gebäude sind freistehende oder – bei zusammenhängender Bauweise – klar gegeneinander abgegrenzte Baulichkeiten, deren verbaute Fläche mindestens 20m² beträgt. Ein Stiegenhaus in einer Wohnhausanlage bzw. eine Fabrikhalle gelten demnach als eigene Gebäude. Landwirtschaftliche Wirtschaftsgebäude und freistehende Privatgaragen wurden nicht gezählt.

20 Gebäude mit Hauptwohnsitz:

Sind solche, in denen zum Zeitpunkt der Großzählung 2001 mindestens 1 Person mit Hauptwohnsitz gemeldet war.

21 Wohnungen:

Diese Spalte enthält die Zahl der Wohnungen. Als Wohnung gilt ein Raum oder gelten mehrere Räume mit Nebenräumen, die eine in sich geschlossene Einheit bilden und mindestens mit Küche oder Kochnische ausgestattet sind.

22 Haushalte:

Einen Haushalt bilden alle Personen, die in einer Wohnung oder einer vergleichbaren Unterkunft mit Hauptwohnsitz leben.

23 Wohnbevölkerung:

Zur Wohnbevölkerung zählen alle Personen, die am 15. Mai 2001, dem Stichtag der Volkszählung, in der Gemeinde ihren Hauptwohnsitz hatten.

24 Nebenwohnsitzfälle:

Diese Spalte gibt die Zahl der Nebenwohnsitzfälle an. Von Nebenwohnsitz-„Fällen“ wird gesprochen, weil eine Person auch an mehreren Orten mit Nebenwohnsitz gemeldet sein kann, während jede Person nur einen einzigen Hauptwohnsitz haben darf.

25 Arbeitsstätten:

Eine „nichtlandwirtschaftliche“ Arbeitsstätte ist eine Erhebungseinheit, die über Name bzw. Bezeichnung und Anschrift verfügt, auf Dauer eingerichtet und in der mindestens eine Person erwerbstätig ist.

26 Land- und Forstwirtschaftliche Betriebsstätten:

Diese Spalte enthält die Zahl der land- und forstwirtschaftlichen Betriebe aus dem Land- und Forstwirtschaftlichen Betriebsregister.

2. Zum Änderungsverzeichnis

Während im Systematischen Verzeichnis sämtliche, der Statistik Austria bekannt gegebenen Änderungen, die Ortschaften und andere Siedlungsnamen betreffen, eingearbeitet sind, scheinen im **Änderungsverzeichnis** einerseits die Änderungen seit der letzten Großzählung 1991 – 1.1. 2001, andererseits sämtliche vom 2.1. 2001 bis zum Redaktionsschluss in Kraft getretenen Namens-, Status- und Gebietsänderungen (diese nur dann, wenn sich auch die Wohnbevölkerung geändert hat) einschließlich ihrer gesetzlichen Grundlagen auf.

3. Zum Alphabetischen Verzeichnis

Das alphabetische Verzeichnis bildet den dritten Abschnitt des Ortsverzeichnisses.

Den ersten Teil bildet die „**Übersicht der Politischen Bezirke, Gerichtsbezirke und Gemeinden**“ samt deren Kennziffern, den zweiten Teil die „**Übersicht aller Siedlungsnamen**“.

Für diese gilt: Links stehen die Namen, rechts die Kennziffern jener Gemeinden, in welchen der jeweilige Siedlungsname vorkommt. Ein Stern (*) vor der Kennziffer bedeutet, dass bei diesem Siedlungsnamen statistische Angaben aus der Großzählung stehen. Scheint ein Name innerhalb einer Gemeinde mehrmals auf, so wird dies in Klammer angegeben.

Für die Alphabetisierung gelten folgende Regeln:

- Blanks und Sonderzeichen (Bindestrich) werden gleichgehalten und vor Buchstaben gereiht.
- Umlaute sind gleichrangig mit dem Selbstlaut, aus dem sie gebildet sind. Die Alphabetisierung erfolgt auf Grund des nachfolgenden Buchstaben.
 - Außerbergli
 - Äußere Ellmau
 - Außerfelden
- Das scharfe „ß“ wird wie „ss“ behandelt. Demgemäß erfolgt die Alphabetisierung auf Grund der nachfolgenden Buchstaben.
 - Strassbauern
 - Strassberghaus
 - Straßburg
 - Straßegg
 - Strassen
 - Straßnig
 - Strasswalchen
- Aufgrund der Bundeslandweise unterschiedlichen Handhabung des Namensbestandteils „Sankt“ wird in einigen Bundesländern „Sankt“ als „St.“ abgekürzt. Im alphabetischen Verzeichnis wurden alle Gemeinden, die mit „Sankt“ beginnen – egal, ob abgekürzt oder ausgeschrieben – unter „Sankt“ gereiht.

4. Zur Kartenübersicht „Österreichische Karte 1:50 000“ und zur „Karte der Gemeindegrenzen der Republik Österreich“

Kartenübersicht der Österreichischen Karte 1:50 000

Die Karten 1:50.000 werden vom Bundesamt für Eich- und Vermessungswesen herausgegeben. Die von der Statistik erzeugten **Karten der Statistischen Zählsprengel und der Siedlungseinheiten** verwenden den gleichen Blattschnitt und die gleiche Nummerierung. Für dicht verbaute Stadtkerne existieren Vergrößerungen auf 1:25.000.

Karte der Gemeindegrenzen der Republik Österreich

Diese Übersichtskarte beschränkt sich auf das im vorliegenden Heft behandelte Bundesland. Mit Hilfe der Kennziffern können Statutarstädte, Politische Bezirke und Gemeinden gefunden werden.

5. Kürzungsschlüssel für die Topographische Kennzeichnung und „Sonstige Kürzungen“

Es muss darauf verwiesen werden, dass nicht alle der angeführten Topographischen Kennzeichen und sonstigen Kürzungen im vorliegenden Band des Ortsverzeichnisses auftreten müssen.

Topographische Kennzeichnung

Agh = Alpengasthaus, -wirthaus, -hotel	R = Rotte (Geb. in lockerer Anordnung ohne Rücksicht auf die Zahl)
Alm = Alm, Sennhütte	Ru = Ruine
Alpe = Alpe, Alphütte	Sa = Sanatorium, Heilstätte, Kurhaus, Kurheim, Spital
B = Wohnbaracke(n), Barackenlager	Sä = Säge, Sägemühle, Sägewerk
Bd = Bad, Badeort	Sb = Seilbahn, Sessellift (einschl. aller techn. Anlagen)
Bgw = Bergwerk	Schh = Schutzhütte, Schutzhaus
Burg = Burg, Feste	Schih = Schihütte, Schiheim
Camp = Campingplatz	Schl = Schloss
D = Dorf (geschlossener Ort mit 10 oder mehr Gebäuden)	Sdlg = Siedlung, Kolonie
E = Einzelhof, Einzelhaus, Einöde, Einschicht (1 oder 2 benachbarte Gebäude, nicht jedoch Guts- oder Meierhöfe: siehe Mh)	Sgr = Sandgrube, Schottergrube
Fbk = Fabrik, Industrieanlage	St = Stadt (wenn keine Stadtteile angeführt sind)
Fhei = Ferienheim, Jugendheim, Jugendherberge, Erholungsheim (für Gesunde)	Stbr = Steinbruch
Gh = Gasthaus, Wirthaus	Stt = Stadtteil
Hgr = Häusergruppe	V = Vorsätze
Hot = Hotel, Motel, Pension	W = Weiler (3 bis 9 Gebäude in engerer Lage)
Indz = Industriezone	We = Wochenendhaus(siedlung), Sommerhaus (siedlung), Ferienhaus(siedlung)
Jh = Jagdhaus, Forsthaus, Hegerhaus	Wk = Werk: Anlage der Ver- oder Entsorgung (ausgenommen Kraftwerke – siehe Kwk) Heizwerk, Umspannwerk, Kläranlage, Müllverbrennungsanlage
Jhtt = Jagd-, Forst-, Holzknecht-, Waldaufseher-Hütte, Holzstube	Z = Zollwachhaus, -hütte, Gebäudegruppe, die der Zollabfertigung dient
Ki = Kirche, Kapelle, Bergkirche, Bergkapelle	Zgl = Ziegelei, Ziegelwerk, Ziegelofen, Ziegelgrube
Kl = Kloster, Stift	ZH = Zerstreute Häuser (Gebäude, die über ein großes Gebiet verstreut liegen ohne Rücksicht auf deren Anzahl)
Krwk = Kraftwerk (Anlage zur Stromerzeugung: Dampf-, Elektrizitäts-, Wasserkraftwerk)	
Ks = Kaserne, Militärlager	
M = Hauptort einer Marktgemeinde	
Mh = Meierhof, Gutshof	
Mü = Mühle, Hammerwerk	

Sonstige Kürzungen

ADV = Automationsunterstützte Daten-Verarbeitung	ÖK50 = Österreichische Karte 1:50 000
GB = Gerichtsbezirke	OVZ = Ortsverzeichnis
Gem = Gemeinde, Ortsgemeinde	PB = Politischer Bezirk
ha = Hektar	SS = Statutarstadt, Stadt mit eigenem Statut
KG = Katastralgemeinde	ST = Stadtgemeinde
M = Marktgemeinde	ZB = Zählbezirk, Statistischer Bezirk
O = Ortschaft	ZSP = Zählsprengel; in Wien Zählgebiet



Landesübersicht

Landesübersicht

L a u f e n d e N r	Politischer Bezirk Gerichtsbezirk	Zahl der								
		Gerichts- bezirke	Gemeinden			Zähl- sprengel- gemeinden 5)	Gemeinden mit echten Zählbezir- ken	Sprengel der Zählsprengel- gemeinden 6)	Nichtzähl- sprengel- gemeinden 5)	Einheiten auf Zähl- sprengel- ebene 6)
			insge- samt	darunter						
				Markt- gemeinden	Stadt- gemeinden					
1	2	3	4	5	6	7	8	9	10	

1	Linz(Stadt) ¹⁾	1	1	-	1	1	1	267	-	267
2	Steyr(Stadt) ²⁾	1	1	-	1	1	1	51	-	51
3	Wels(Stadt) ³⁾	1	1	-	1	1	1	55	-	55
4	Braunau am Inn	2	46	4	3	13	1	49	33	82
5	Braunau am Inn	-	21	3	2	6	1	32	15	47
6	Mattighofen	-	25	1	1	7	-	17	18	35
7	Eferding ⁴⁾	1	12	3	1	5	-	17	7	24
8	Freistadt	2	27	17	2	13	-	33	14	47
9	Freistadt	-	17	11	1	7	-	17	10	27
10	Pregarten	-	10	6	1	6	-	16	4	20
11	Gmunden	2	20	8	2	13	2	70	7	77
12	Bad Ischl	-	7	4	1	4	1	26	3	29
13	Gmunden	-	13	4	1	9	1	44	4	48
14	Grieskirchen	2	34	13	2	13	-	32	21	53
15	Grieskirchen	-	24	10	1	7	-	19	17	36
16	Peuerbach	-	10	3	1	6	-	13	4	17
17	Kirchdorf an der Krems	2	23	6	1	10	-	29	13	42
18	Kirchdorf an der Krems	-	15	5	1	9	-	27	6	33
19	Windischgarsten	-	8	1	-	1	-	2	7	9
20	Linz-Land	2	22	7	4	13	3	102	9	111
21	Enns	-	7	3	1	4	-	22	3	25
22	Linz-Land ¹⁾	-	15	4	3	9	3	80	6	86

1) Die Landeshauptstadt Linz bildet mit den unter „Gerichtsbezirk Linz-Land“ angeführten Gemeinden den Sprengel des Bezirksgerichtes Linz.

2) Die Statutarstadt Steyr bildet mit den unter „Gerichtsbezirk Steyr (Land)“ angeführten Gemeinden den Sprengel des Bezirksgerichtes Steyr.

3) Die Statutarstadt Wels bildet mit den unter „Gerichtsbezirk Wels (Land)“ angeführten Gemeinden den Sprengel des Bezirksgerichtes Wels.

4) Zugleich Gerichtsbezirk

5) Die Summe der in Spalte 6 und 9 angeführten Gemeinden ergibt die in Spalte 3 angeführte Gesamtzahl der Gemeinden.

6) Die Spalte 8 enthält die Gesamtzahl der Sprengel der Zählsprengelgemeinden (Spalte 6), das sind alle Gemeinden, die aus mindestens zwei Zählsprengel bestehen; die Spalte 10 enthält die Summe aus den in Spalte 8 angeführten Zählsprengeln und den Nichtzählsprengelgemeinden (Spalte 9); (man kann letztere so betrachten, als ob sie aus nur einem einzigen Zählsprengel bestünden). Da es sich streng genommen nicht nur um Zählsprengel handelt, ist es besser, von „Einheiten auf Zählsprengelzebene“ zu sprechen.

Landesübersicht

Zahl der		Fläche in ha	Gebäude		Wohnbevölkerung		Einwohner auf 1 km²	L a u f e n d e N r ·
Ort- schaften	Katastral- gemeinden		2001	1991	2001	1991		
11	12	13	14	15	16	17	18	
1	14	9.597,86	22.021	19.796	183.504	203.044	1.912	1
1	8	2.656,16	6.524	5.974	39.340	39.337	1.481	2
32	6	4.591,94	9.237	7.991	56.478	52.594	1.230	3
887	116	104.038,41	29.183	25.775	95.189	91.463	91	4
416	49	44.347,84	14.227	12.732	48.363	47.092	109	5
471	67	59.690,57	14.956	13.043	46.826	44.371	78	6
230	30	25.946,19	8.997	7.716	30.718	28.726	118	7
395	74	99.385,97	18.067	15.724	64.008	61.101	64	8
248	46	65.509,80	10.502	9.257	36.981	36.169	56	9
147	28	33.876,17	7.565	6.467	27.027	24.932	80	10
221	88	143.261,97	29.373	26.474	99.355	95.949	69	11
81	23	78.793,13	11.393	10.559	36.589	36.184	46	12
140	65	64.468,84	17.980	15.915	62.766	59.765	97	13
869	82	57.899,07	18.074	15.963	61.960	59.744	107	14
529	65	35.637,82	12.366	10.801	42.100	40.111	118	15
340	17	22.261,25	5.708	5.162	19.860	19.633	89	16
130	70	123.978,79	16.324	14.381	55.167	51.608	44	17
103	58	70.808,55	12.488	10.975	45.140	41.915	64	18
27	12	53.170,24	3.836	3.406	10.027	9.693	19	19
227	77	46.024,63	30.460	25.742	129.059	119.341	280	20
73	33	15.993,93	6.998	5.733	29.424	26.413	184	21
154	44	30.030,70	23.462	20.009	99.635	92.928	332	22

Landesübersicht

L a u f e n d e N r	Politischer Bezirk Gerichtsbezirk	Zahl der								
		Gerichts- bezirke	Gemeinden			Zähl- sprengel- gemeinden 5)	Gemeinden mit echten Zählbezir- ken	Sprengel der Zählsprengel- gemeinden 6)	Nichtzähl- sprengel- gemeinden 5)	Einheiten auf Zähl- sprengel- ebene 6)
			insge- samt	darunter						
				Markt- gemeinden	Stadt- gemeinden					
1	2	3	4	5	6	7	8	9	10	

23	Perg	2	26	17	2	13	-	37	13	50
24	Mauthausen	-	7	4	-	7	-	20	-	20
25	Perg	-	19	13	2	6	-	17	13	30
26	Ried im Innkreis ⁴⁾	1	36	8	1	8	1	26	28	54
27	Rohrbach ⁴⁾	1	42	15	1	7	-	15	35	50
28	Schärding ⁴⁾	1	30	6	1	10	-	26	20	46
29	Steyr-Land	2	21	6	1	12	-	34	9	43
30	Steyr(Land) ²⁾	-	13	4	1	8	-	26	5	31
31	Weyer	-	8	2	-	4	-	8	4	12
32	Urfahr-Umgebung	2	27	12	3	14	-	44	13	57
33	Leonfelden	-	9	6	1	3	-	7	6	13
34	Urfahr-Umgebung	-	18	6	2	11	-	37	7	44
35	Vöcklabruck	3	52	12	3	19	1	72	33	105
36	Frankenmarkt	-	13	4	-	4	-	12	9	21
37	Mondsee	-	8	1	-	2	-	4	6	10
38	Vöcklabruck	-	31	7	3	13	1	56	18	74
39	Wels-Land	2	24	9	1	11	-	39	13	52
40	Lambach	-	11	5	-	4	-	12	7	19
41	Wels(Land) ³⁾	-	13	4	1	7	-	27	6	33
42	Landessumme	30	445	143	31	177	11	998	268	1.266

- 1) Die Landeshauptstadt Linz bildet mit den unter „Gerichtsbezirk Linz-Land“ angeführten Gemeinden den Sprengel des Bezirksgerichtes Linz.
- 2) Die Statutarstadt Steyr bildet mit den unter „Gerichtsbezirk Steyr (Land)“ angeführten Gemeinden den Sprengel des Bezirksgerichtes Steyr.
- 3) Die Statutarstadt Wels bildet mit den unter „Gerichtsbezirk Wels (Land)“ angeführten Gemeinden den Sprengel des Bezirksgerichtes Wels.
- 4) Zugleich Gerichtsbezirk
- 5) Die Summe der in Spalte 6 und 9 angeführten Gemeinden ergibt die in Spalte 3 angeführte Gesamtzahl der Gemeinden.
- 6) Die Spalte 8 enthält die Gesamtzahl der Sprengel der Zählsprengelgemeinden (Spalte 6), das sind alle Gemeinden, die aus mindestens zwei Zählsprengel bestehen; die Spalte 10 enthält die Summe aus den in Spalte 8 angeführten Zählsprengeln und den Nichtzählsprengelgemeinden (Spalte 9); (man kann letztere so betrachten, als ob sie aus nur einem einzigen Zählsprengel bestünden). Da es sich streng genommen nicht nur um Zählsprengel handelt, ist es besser, von „Einheiten auf Zählsprengelzebene“ zu sprechen.

Landesübersicht

Zahl der		Fläche in ha	Gebäude		Wohnbevölkerung		Einwohner auf 1 km²	L a u f e n d e N r ·
Ort- schaften	Katastral- gemeinden		2001	1991	2001	1991		
11	12	13	14	15	16	17	18	

309	56	61.352,03	16.960	14.633	63.955	59.056	104	23
88	13	11.645,34	6.760	5.667	26.336	23.595	226	24
221	43	49.706,69	10.200	8.966	37.619	35.461	76	25
527	107	58.500,64	17.026	15.021	58.203	55.722	99	26
536	81	82.795,06	17.432	15.147	57.909	56.547	70	27
556	108	61.849,43	16.755	14.927	56.996	56.327	92	28
130	73	97.170,17	16.804	14.757	57.611	54.590	59	29
89	50	37.953,50	12.193	10.555	41.705	38.767	110	30
41	23	59.216,67	4.611	4.202	15.906	15.823	27	31
338	62	64.933,42	22.872	19.282	77.742	69.717	120	32
113	21	22.514,67	4.858	4.210	16.061	14.713	71	33
225	41	42.418,75	18.014	15.072	61.681	55.004	145	34
854	93	108.426,15	37.388	32.762	126.599	120.275	117	35
286	33	32.554,72	8.789	7.723	28.335	27.165	87	36
55	12	20.733,22	5.079	4.227	15.111	13.139	73	37
513	48	55.138,21	23.520	20.812	83.153	79.971	151	38
401	68	45.766,12	18.829	15.784	63.004	58.332	138	39
173	31	18.343,27	6.267	5.434	21.259	20.394	116	40
228	37	27.422,85	12.562	10.350	41.745	37.938	152	41
6.644	1.213	1.198.174,00	352.326	307.849	1.376.797	1.333.473	115	42

Ortsverzeichnis

Linz(Stadt)

Gemeindenname OKZ Ortschaftsname	ZB ZSP	Gebäude insges.	Geb.mit Haupt- wohnsitz	Wohnun- gen	Haus- halte	Wohn- bevölk.	Neben- wohnsitz- fälle	Ar- beits- stätten	L + F Betr.- stätten	
Oberösterreich										
4		352.326	294.126	604.299	543.454	1.376.797	93.244	57.657	57.893	
Fläche: 1.198.174,00 ha										
Linz(Stadt)										
401		22.021	17.870	102.305	90.143	183.504	17.829	9.643	422	
Fläche: 9.597,86 ha										
Gerichtsbezirke:										
Linz(Stadt)										
401 1		22.021	17.870	102.305	90.143	183.504	17.829	9.643	422	
Gemeinden: Linz Fläche: 9.597,86 ha										
Linz SS										
401 01	X	22.021	17.870	102.305	90.143	183.504	17.829	9.643	422	
Gerichtsbezirk: Linz(Stadt)										
Fläche: 9.597,86 ha										
Katastralgemeinden: Ebelsberg 467,39 ha, Katzbach 1.252,64 ha, Kleinmünchen 1.304,04 ha, Linz 612,93 ha, Lustenau 968,15 ha, Mönchgraben 175,35 ha, Pichling 397,86 ha, Posch 651,64 ha, Pöstlingberg 822,46 ha, St. Peter 800,22 ha, Ufer 478,69 ha, Urfahr 548,96 ha, Waldegg 712,70 ha, Wambach 404,83 ha										
Postleitzahlen: Gemeindeamt: 4020 weitere: 4030, 4040										
Österr. Karte: 32, 33, 50, 51										
Höhenklasse: 2										
NUTS 3-Code: AT312										
07078	Linz St 266	X	22.021	17.870	102.305	90.143	183.504	17.829	9.643	422
	(48°18'21",14°17'02")	000	32	25	199	140	230	34	40	2
		001	83	61	438	340	559	106	214	1
		002	33	27	247	191	284	54	36	1
		003	83	68	581	430	787	113	79	2
		004	53	38	329	231	400	125	77	-
		005	68	49	210	186	348	40	256	1
		020	97	65	302	247	458	51	156	1
		021	47	33	300	263	420	49	51	-
		022	56	42	428	345	629	90	54	-
		023	69	48	922	638	1.219	308	78	4
		024	66	47	314	215	400	36	287	4
		025	61	43	333	264	655	106	80	2
		026	40	37	283	182	383	59	32	2
		027	54	42	463	344	868	146	47	2
		028	47	34	494	447	745	63	52	1
		040	49	22	295	272	455	41	60	1
		041	20	18	266	216	393	48	30	1
		042	65	62	370	317	541	83	23	-
		043	28	28	269	240	403	49	4	-
		044	35	35	230	215	338	43	4	-
		045	28	28	302	285	491	57	5	-
		046	31	19	278	257	426	39	38	1
		047	22	19	298	278	514	94	18	-
		048	45	44	431	397	673	52	5	-
		050	29	28	396	369	599	54	16	-
		051	55	27	605	497	997	147	55	-
		060	54	40	240	178	308	51	148	-
		061	75	56	303	229	424	47	91	2
		062	72	64	408	353	647	56	73	-
		063	71	55	452	320	576	84	161	1
		064	75	63	466	345	649	87	75	-
		065	53	43	377	301	577	60	40	-

Linz(Stadt)

Gemeindename OKZ Ortschaftsname	ZB ZSP	Gebäude insges.	Geb.mit Haupt- wohnsitz	Wohnun- gen	Haus- halte	Wohn- bevölk.	Neben- wohnsitz- fälle	Ar- beits- stätten	L + F Betr.- stätten
	066	81	43	471	428	713	72	124	2
	067	70	50	368	283	509	110	125	2
	068	53	41	464	362	673	87	65	1
	069	22	12	471	379	621	91	40	1
	080	68	50	413	272	436	130	56	5
	081	49	28	110	91	242	26	138	1
	082	85	69	388	301	682	78	75	4
	083	46	40	411	348	828	68	40	1
	084	72	48	328	258	509	159	201	1
	085	32	29	232	179	331	59	14	1
	086	61	46	394	288	535	91	97	1
	087	48	47	495	434	774	75	27	2
	088	41	39	476	369	606	114	27	-
	089	45	38	329	270	452	51	43	3
	090	54	19	133	133	205	17	79	2
	091	14	10	185	75	130	121	13	-
	100	86	68	122	105	233	18	14	2
	101	90	78	219	178	363	40	18	3
	102	149	135	339	283	607	93	27	4
	103	85	77	316	255	501	60	25	1
	104	79	57	242	221	458	43	40	2
	105	58	48	179	154	347	34	18	2
	120	131	106	181	138	581	171	26	7
	140	224	210	434	411	843	53	23	4
	141	148	136	311	279	597	74	39	-
	142	158	149	898	790	1.681	147	51	2
	143	36	31	253	225	411	47	7	-
	144	49	49	311	276	512	59	7	-
	145	31	31	199	186	408	20	-	-
	146	95	82	425	382	791	62	46	1
	147	161	152	311	281	625	79	27	2
	148	109	103	462	420	819	96	27	1
	149	31	31	576	531	941	84	9	2
	150	14	14	179	151	292	20	6	-
	160	116	107	333	315	652	49	18	2
	161	57	42	398	348	622	61	19	2
	162	242	221	293	279	814	54	25	3
	163	321	306	643	592	1.319	62	18	1
	164	148	132	238	215	420	45	25	3
	165	39	37	375	366	771	34	14	1
	166	20	14	187	179	278	40	8	-
	167	23	23	242	237	498	20	2	-
	168	39	37	563	554	1.202	54	49	-
	169	22	22	330	324	765	24	4	-
	180	115	109	303	266	450	60	6	2
	181	44	31	217	196	364	35	14	-
	182	27	26	239	218	441	37	7	-
	183	71	65	427	401	699	59	3	-
	184	45	45	390	359	634	58	7	-
	185	43	30	127	127	252	13	28	-
	186	61	59	462	429	723	67	11	-
	187	32	27	341	323	573	56	11	-
	188	30	28	170	162	303	22	14	-
	189	32	30	289	276	565	45	6	1
	190	53	39	463	447	899	82	45	1
	191	56	54	517	497	905	82	6	2
	192	69	69	332	317	750	37	17	1
	200	40	39	493	475	1.004	69	8	1
	201	49	48	234	206	377	57	10	-
	202	33	32	231	217	395	39	20	-
	203	74	69	423	386	702	64	15	-
	204	31	27	197	187	1.010	34	18	1

Linz(Stadt)

Gemeindename OKZ Ortschaftsname	ZB ZSP	Gebäude insges.	Geb.mit Haupt- wohnsitz	Wohnun- gen	Haus- halte	Wohn- bevölk.	Neben- wohnsitz- fälle	Ar- beits- stätten	L + F Betr.- stätten
	205	74	71	277	247	414	50	4	-
	206	76	66	494	409	846	149	12	-
	220	20	20	318	308	590	58	4	-
	221	124	120	396	352	679	60	8	1
	222	23	23	295	282	510	45	4	-
	223	26	20	344	327	541	48	43	-
	224	29	28	353	312	531	63	4	-
	225	97	94	402	342	572	56	7	-
	226	34	19	227	206	439	27	30	-
	240	82	16	238	216	359	69	17	-
	241	62	58	1.031	755	1.276	229	83	2
	242	73	63	745	566	1.026	131	86	-
	243	69	63	542	416	787	102	88	2
	244	90	77	513	465	802	85	25	1
	245	158	117	483	425	843	84	44	1
	260	55	42	444	346	582	88	63	-
	261	80	24	194	154	325	31	55	2
	262	64	49	461	228	429	224	76	2
	263	30	24	293	258	529	53	28	-
	264	36	14	193	159	297	45	29	-
	265	91	18	164	136	241	42	49	3
	266	22	21	243	224	417	26	14	-
	267	36	31	246	225	438	29	19	-
	268	52	38	413	348	616	83	29	-
	269	31	26	467	422	745	78	36	-
	270	102	71	502	424	787	100	94	-
	280	11	4	244	237	472	7	31	-
	281	66	50	725	540	961	190	56	-
	282	28	22	426	244	417	123	15	-
	283	38	25	161	154	345	13	10	-
	284	24	18	237	198	348	35	13	-
	285	17	13	173	160	318	23	8	-
	286	81	69	342	314	765	26	15	1
	287	23	17	375	326	561	47	14	-
	288	44	42	444	408	711	43	19	-
	289	35	33	377	356	560	50	5	-
	290	27	25	266	249	385	16	2	-
	291	51	51	456	420	667	53	1	-
	292	38	38	283	264	524	40	9	-
	293	50	48	384	350	768	53	3	-
	294	120	72	361	315	732	39	46	1
	295	69	40	199	158	310	14	39	1
	296	17	5	46	43	87	3	9	-
	300	130	55	288	255	533	45	112	-
	301	52	41	215	210	422	13	12	1
	302	182	99	231	202	389	35	160	2
	303	292	30	106	89	155	58	247	5
	320	243	14	53	53	101	18	37	-
	321	396	9	119	142	614	46	78	-
	322	160	35	67	57	200	11	48	-
	340	267	238	396	339	801	62	23	2
	341	167	139	596	508	1.071	63	54	1
	342	76	54	267	248	489	30	31	2
	343	41	23	257	240	460	28	33	-
	360	72	62	92	81	180	25	6	1
	361	74	68	416	392	854	45	11	1
	362	73	44	258	244	457	27	34	-
	364	45	40	137	138	301	11	12	-
	366	102	94	438	411	899	59	20	2
	367	121	114	402	386	881	55	19	-
	380	62	60	181	175	384	20	4	-
	381	259	175	1.656	1.562	3.487	183	151	2

Linz(Stadt)

Gemeindename OKZ Ortschaftsname	ZB ZSP	Gebäude insges.	Geb.mit Haupt- wohnsitz	Wohnun- gen	Haus- halte	Wohn- bevölk.	Neben- wohnsitz- fälle	Ar- beits- stätten	L + F Betr.- stätten
	382	29	23	112	98	197	26	10	1
	400	61	47	176	150	334	33	35	-
	401	183	159	239	214	446	37	24	2
	402	29	28	274	259	468	41	8	-
	403	41	36	354	346	546	38	14	-
	404	31	30	225	210	393	33	14	-
	405	26	26	191	183	355	28	8	-
	406	51	44	458	435	894	58	14	1
	407	27	26	187	182	344	27	2	-
	408	36	36	273	252	511	53	8	-
	409	44	42	323	302	562	30	10	-
	410	26	26	269	250	420	35	3	-
	411	33	29	194	163	489	18	19	-
	420	99	35	237	193	407	70	89	2
	421	182	158	1.004	949	2.168	115	103	3
	422	103	87	812	773	1.684	118	39	-
	440	50	45	446	438	1.022	31	7	-
	441	26	25	295	281	592	18	6	-
	442	200	125	260	300	632	116	122	6
	443	448	423	2.750	2.683	6.383	141	85	2
	444	61	55	1.174	1.158	2.562	74	30	-
	445	106	99	120	115	284	14	13	2
	460	51	40	284	266	590	39	33	-
	461	38	37	373	355	749	56	5	-
	462	155	140	358	329	641	69	14	-
	463	31	30	75	70	137	6	2	-
	464	35	30	383	355	645	27	11	-
	465	52	38	351	316	678	32	16	2
	467	109	83	807	786	1.851	41	48	-
	468	45	31	302	289	589	34	31	1
	469	55	47	411	392	715	47	21	-
	470	37	34	322	310	633	35	19	1
	471	48	46	372	355	769	47	11	-
	472	63	62	481	458	891	55	13	-
	480	84	77	124	117	273	6	3	12
	481	266	248	707	685	1.584	44	14	6
	482	103	82	494	451	949	38	81	4
	483	490	467	2.556	2.487	6.214	121	61	2
	484	69	56	94	87	227	15	3	10
	485	34	22	62	56	135	12	8	4
	486	258	226	365	332	762	27	13	12
	488	23	23	336	312	650	41	7	-
	489	15	15	289	280	551	26	1	-
	490	192	176	250	226	564	24	19	7
	491	350	328	460	445	1.202	23	32	12
	492	350	310	436	402	1.005	31	40	13
	501	52	45	145	114	215	22	11	-
	502	68	55	267	213	418	49	27	1
	503	58	54	330	239	459	61	37	1
	504	49	37	180	142	249	52	59	1
	505	30	14	102	64	210	65	76	1
	506	46	46	336	313	646	41	18	1
	507	66	50	302	243	749	52	78	1
	508	79	62	375	319	610	64	104	-
	509	71	65	850	636	1.159	133	100	-
	520	23	22	437	407	722	81	18	-
	521	44	42	351	321	666	67	9	-
	523	19	18	203	178	300	29	14	-
	524	49	36	386	350	666	65	32	-
	525	48	26	318	295	524	50	44	1
	526	44	43	410	378	744	86	5	1
	540	30	26	165	154	292	20	28	-

Linz(Stadt)

Gemeindename OKZ Ortschaftsname	ZB ZSP	Gebäude insges.	Geb.mit Haupt- wohnsitz	Wohnun- gen	Haus- halte	Wohn- bevölk.	Neben- wohnsitz- fälle	Ar- beits- stätten	L + F Betr.- stätten
	541	33	33	262	250	454	36	6	-
	542	24	23	304	293	510	54	4	-
	543	37	37	295	268	504	54	10	-
	544	28	26	336	318	536	56	4	-
	545	20	19	348	336	566	69	4	-
	546	30	29	394	373	549	49	5	1
	547	63	41	259	229	460	49	44	4
	560	39	37	236	224	415	26	10	-
	561	48	46	312	284	584	53	5	1
	562	191	181	457	380	864	77	30	2
	563	21	21	299	285	467	52	3	-
	564	43	41	306	299	548	51	4	-
	565	51	48	272	261	476	41	9	-
	566	63	56	415	405	834	56	19	-
	580	47	39	270	229	393	43	33	-
	581	126	116	348	296	573	66	14	1
	582	120	117	524	502	1.032	61	15	1
	583	95	86	474	428	836	98	17	-
	600	72	69	218	195	481	27	9	-
	601	117	98	521	417	718	72	88	5
	602	46	44	475	385	639	102	20	1
	603	154	143	424	353	724	75	35	2
	604	101	88	199	139	313	66	15	3
	605	220	204	999	858	1.707	179	38	3
	620	143	133	372	317	703	70	13	5
	621	275	244	370	328	829	97	28	14
	640	127	119	240	209	470	59	8	5
	641	74	65	109	89	242	22	10	14
	642	391	364	940	885	1.938	146	55	7
	643	35	31	355	330	703	34	20	1
	660	58	46	231	214	445	23	23	-
	661	201	186	1.104	1.001	2.128	161	29	-
	662	331	298	487	434	1.075	76	42	13
	663	174	169	1.054	983	1.933	168	38	6
	664	207	190	835	617	1.362	255	48	3
	680	80	53	167	147	301	27	28	9
	681	214	189	437	342	802	56	29	10
	682	20	5	267	52	66	365	22	-
	683	184	177	201	193	456	47	11	1
	684	37	34	654	619	1.439	102	48	4
	685	66	51	392	361	760	56	26	3
	686	139	131	1.471	1.278	2.786	713	88	1
	687	11	11	195	181	303	33	2	-
	688	12	12	311	288	468	53	5	2
	689	14	13	185	180	479	26	4	-
	690	18	15	581	270	559	427	10	-
	691	17	16	392	328	543	86	17	-
	692	24	21	386	352	706	82	11	1
	700	367	339	537	491	1.230	102	33	40

Au Stt, Bachlberg Stt, Bindermichl Stt, Chemie Holding AG Indz, Dornach Stt, Ebelsberg Stt, Elmberg Stt, Fischdorf Stt, Freinberg Stt, Froschberg Stt, Gründberg Stt, Gstöttingerhof E, Hammer Sdlg, Harbach Stt, Katzbach Stt, Kleinmünchen Stt, Klettfischer E, Margarethen Stt, Mönchgraben Stt, Napoleonhof E, Neue Heimat Stt, Oed Stt, Petrinum Stt, Pichling Stt, Posch Stt, Pöstlingberg Stt, Sankt Magdalena Stt, Taxberger E, Traunau Stt, Traundorf Stt, Ufer Stt, Urfahr Stt, VOEST-Alpine Indz, Wambach Stt, Wambachsiedlung Sdlg, Wasserwerk Linz Wk, Wegscheid Stt, Zivilflugplatz Linz-Ost Hgr

Zählspengelübersicht:

Altstadtviertel	00	352	268	2.004	1.518	2.608	472	702	7
40101 000	000	32	25	199	140	230	34	40	2
40101 001	001	83	61	438	340	559	106	214	1
40101 002	002	33	27	247	191	284	54	36	1
40101 003	003	83	68	581	430	787	113	79	2

Linz(Stadt)

Gemeindenname OKZ Ortschaftsname	ZB ZSP	Gebäude insges.	Geb.mit Haupt- wohnsitz	Wohnun- gen	Haus- halte	Wohn- bevölk.	Neben- wohnsitz- fälle	Ar- beits- stätten	L + F Betr.- stätten
40101 004	004	53	38	329	231	400	125	77	-
40101 005	005	68	49	210	186	348	40	256	1
Rathausviertel	02	537	391	3.839	2.945	5.777	908	837	16
40101 020	020	97	65	302	247	458	51	156	1
40101 021	021	47	33	300	263	420	49	51	-
40101 022	022	56	42	428	345	629	90	54	-
40101 023	023	69	48	922	638	1.219	308	78	4
40101 024	024	66	47	314	215	400	36	287	4
40101 025	025	61	43	333	264	655	106	80	2
40101 026	026	40	37	283	182	383	59	32	2
40101 027	027	54	42	463	344	868	146	47	2
40101 028	028	47	34	494	447	745	63	52	1
Kaplanhofviertel-Teil 1	04	323	275	2.739	2.477	4.234	506	187	3
40101 040	040	49	22	295	272	455	41	60	1
40101 041	041	20	18	266	216	393	48	30	1
40101 042	042	65	62	370	317	541	83	23	-
40101 043	043	28	28	269	240	403	49	4	-
40101 044	044	35	35	230	215	338	43	4	-
40101 045	045	28	28	302	285	491	57	5	-
40101 046	046	31	19	278	257	426	39	38	1
40101 047	047	22	19	298	278	514	94	18	-
40101 048	048	45	44	431	397	673	52	5	-
Kaplanhofviertel-Teil 2	05	84	55	1.001	866	1.596	201	71	-
40101 050	050	29	28	396	369	599	54	16	-
40101 051	051	55	27	605	497	997	147	55	-
Neustadtviertel	06	626	467	4.020	3.178	5.697	745	942	9
40101 060	060	54	40	240	178	308	51	148	-
40101 061	061	75	56	303	229	424	47	91	2
40101 062	062	72	64	408	353	647	56	73	-
40101 063	063	71	55	452	320	576	84	161	1
40101 064	064	75	63	466	345	649	87	75	-
40101 065	065	53	43	377	301	577	60	40	-
40101 066	066	81	43	471	428	713	72	124	2
40101 067	067	70	50	368	283	509	110	125	2
40101 068	068	53	41	464	362	673	87	65	1
40101 069	069	22	12	471	379	621	91	40	1
Volksgartenviertel-Teil 1	08	547	434	3.576	2.810	5.395	851	718	19
40101 080	080	68	50	413	272	436	130	56	5
40101 081	081	49	28	110	91	242	26	138	1
40101 082	082	85	69	388	301	682	78	75	4
40101 083	083	46	40	411	348	828	68	40	1
40101 084	084	72	48	328	258	509	159	201	1
40101 085	085	32	29	232	179	331	59	14	1
40101 086	086	61	46	394	288	535	91	97	1
40101 087	087	48	47	495	434	774	75	27	2
40101 088	088	41	39	476	369	606	114	27	-
40101 089	089	45	38	329	270	452	51	43	3
Volksgartenviertel-Teil 2	09	68	29	318	208	335	138	92	2
40101 090	090	54	19	133	133	205	17	79	2
40101 091	091	14	10	185	75	130	121	13	-
Römerberg-Margarethen	10	547	463	1.417	1.196	2.509	288	142	14
40101 100	100	86	68	122	105	233	18	14	2

Linz(Stadt)

Gemeindenname OKZ Ortschaftsname	ZB ZSP	Gebäude insges.	Geb.mit Haupt- wohnsitz	Wohnun- gen	Haus- halte	Wohn- bevölk.	Neben- wohnsitz- fälle	Ar- beits- stätten	L + F Betr.- stätten
40101 101	101	90	78	219	178	363	40	18	3
40101 102	102	149	135	339	283	607	93	27	4
40101 103	103	85	77	316	255	501	60	25	1
40101 104	104	79	57	242	221	458	43	40	2
40101 105	105	58	48	179	154	347	34	18	2
Freinberg	12	131	106	181	138	581	171	26	7
40101 120	120	131	106	181	138	581	171	26	7
Froschberg-Teil 1	14	1.042	974	4.180	3.781	7.628	721	236	12
40101 140	140	224	210	434	411	843	53	23	4
40101 141	141	148	136	311	279	597	74	39	-
40101 142	142	158	149	898	790	1.681	147	51	2
40101 143	143	36	31	253	225	411	47	7	-
40101 144	144	49	49	311	276	512	59	7	-
40101 145	145	31	31	199	186	408	20	-	-
40101 146	146	95	82	425	382	791	62	46	1
40101 147	147	161	152	311	281	625	79	27	2
40101 148	148	109	103	462	420	819	96	27	1
40101 149	149	31	31	576	531	941	84	9	2
Froschberg-Teil 2	15	14	14	179	151	292	20	6	-
40101 150	150	14	14	179	151	292	20	6	-
Keferfeld	16	1.027	941	3.602	3.409	7.341	443	182	12
40101 160	160	116	107	333	315	652	49	18	2
40101 161	161	57	42	398	348	622	61	19	2
40101 162	162	242	221	293	279	814	54	25	3
40101 163	163	321	306	643	592	1.319	62	18	1
40101 164	164	148	132	238	215	420	45	25	3
40101 165	165	39	37	375	366	771	34	14	1
40101 166	166	20	14	187	179	278	40	8	-
40101 167	167	23	23	242	237	498	20	2	-
40101 168	168	39	37	563	554	1.202	54	49	-
40101 169	169	22	22	330	324	765	24	4	-
Bindermichl-Teil 1	18	500	450	2.965	2.757	5.004	452	107	3
40101 180	180	115	109	303	266	450	60	6	2
40101 181	181	44	31	217	196	364	35	14	-
40101 182	182	27	26	239	218	441	37	7	-
40101 183	183	71	65	427	401	699	59	3	-
40101 184	184	45	45	390	359	634	58	7	-
40101 185	185	43	30	127	127	252	13	28	-
40101 186	186	61	59	462	429	723	67	11	-
40101 187	187	32	27	341	323	573	56	11	-
40101 188	188	30	28	170	162	303	22	14	-
40101 189	189	32	30	289	276	565	45	6	1
Bindermichl-Teil 2	19	178	162	1.312	1.261	2.554	201	68	4
40101 190	190	53	39	463	447	899	82	45	1
40101 191	191	56	54	517	497	905	82	6	2
40101 192	192	69	69	332	317	750	37	17	1
Spallerhof	20	377	352	2.349	2.127	4.748	462	87	2
40101 200	200	40	39	493	475	1.004	69	8	1
40101 201	201	49	48	234	206	377	57	10	-
40101 202	202	33	32	231	217	395	39	20	-
40101 203	203	74	69	423	386	702	64	15	-
40101 204	204	31	27	197	187	1.010	34	18	1

Linz(Stadt)

Gemeindename OKZ Ortschaftsname	ZB ZSP	Gebäude insges.	Geb.mit Haupt- wohnsitz	Wohnun- gen	Haus- halte	Wohn- bevölk.	Neben- wohnsitz- fälle	Ar- beits- stätten	L + F Betr.- stätten
40101 205	205	74	71	277	247	414	50	4	-
40101 206	206	76	66	494	409	846	149	12	-
Wankmüllerhofviertel	22	353	324	2.335	2.129	3.862	357	100	1
40101 220	220	20	20	318	308	590	58	4	-
40101 221	221	124	120	396	352	679	60	8	1
40101 222	222	23	23	295	282	510	45	4	-
40101 223	223	26	20	344	327	541	48	43	-
40101 224	224	29	28	353	312	531	63	4	-
40101 225	225	97	94	402	342	572	56	7	-
40101 226	226	34	19	227	206	439	27	30	-
Andreas-Hofer-Pl.-Viertel	24	534	394	3.552	2.843	5.093	700	343	6
40101 240	240	82	16	238	216	359	69	17	-
40101 241	241	62	58	1.031	755	1.276	229	83	2
40101 242	242	73	63	745	566	1.026	131	86	-
40101 243	243	69	63	542	416	787	102	88	2
40101 244	244	90	77	513	465	802	85	25	1
40101 245	245	158	117	483	425	843	84	44	1
Makartviertel-Teil 1	26	497	287	3.118	2.500	4.619	699	398	7
40101 260	260	55	42	444	346	582	88	63	-
40101 261	261	80	24	194	154	325	31	55	2
40101 262	262	64	49	461	228	429	224	76	2
40101 263	263	30	24	293	258	529	53	28	-
40101 264	264	36	14	193	159	297	45	29	-
40101 265	265	91	18	164	136	241	42	49	3
40101 266	266	22	21	243	224	417	26	14	-
40101 267	267	36	31	246	225	438	29	19	-
40101 268	268	52	38	413	348	616	83	29	-
40101 269	269	31	26	467	422	745	78	36	-
Makartviertel-Teil 2	27	102	71	502	424	787	100	94	-
40101 270	270	102	71	502	424	787	100	94	-
Franckviertel-Teil 1	28	367	293	3.504	2.937	5.458	557	186	1
40101 280	280	11	4	244	237	472	7	31	-
40101 281	281	66	50	725	540	961	190	56	-
40101 282	282	28	22	426	244	417	123	15	-
40101 283	283	38	25	161	154	345	13	10	-
40101 284	284	24	18	237	198	348	35	13	-
40101 285	285	17	13	173	160	318	23	8	-
40101 286	286	81	69	342	314	765	26	15	1
40101 287	287	23	17	375	326	561	47	14	-
40101 288	288	44	42	444	408	711	43	19	-
40101 289	289	35	33	377	356	560	50	5	-
Franckviertel-Teil 2	29	372	279	1.995	1.799	3.473	218	109	2
40101 290	290	27	25	266	249	385	16	2	-
40101 291	291	51	51	456	420	667	53	1	-
40101 292	292	38	38	283	264	524	40	9	-
40101 293	293	50	48	384	350	768	53	3	-
40101 294	294	120	72	361	315	732	39	46	1
40101 295	295	69	40	199	158	310	14	39	1
40101 296	296	17	5	46	43	87	3	9	-
Hafenviertel	30	656	225	840	756	1.499	151	531	8
40101 300	300	130	55	288	255	533	45	112	-
40101 301	301	52	41	215	210	422	13	12	1

Linz(Stadt)

Gemeindename OKZ Ortschaftsname	ZB ZSP	Gebäude insges.	Geb.mit Haupt- wohnsitz	Wohnun- gen	Haus- halte	Wohn- bevölk.	Neben- wohnsitz- fälle	Ar- beits- stätten	L + F Betr.- stätten
40101 302	302	182	99	231	202	389	35	160	2
40101 303	303	292	30	106	89	155	58	247	5
St.Peter	32	799	58	239	252	915	75	163	-
40101 320	320	243	14	53	53	101	18	37	-
40101 321	321	396	9	119	142	614	46	78	-
40101 322	322	160	35	67	57	200	11	48	-
Neue Welt	34	551	454	1.516	1.335	2.821	183	141	5
40101 340	340	267	238	396	339	801	62	23	2
40101 341	341	167	139	596	508	1.071	63	54	1
40101 342	342	76	54	267	248	489	30	31	2
40101 343	343	41	23	257	240	460	28	33	-
Scharlinz	36	487	422	1.743	1.652	3.572	222	102	4
40101 360	360	72	62	92	81	180	25	6	1
40101 361	361	74	68	416	392	854	45	11	1
40101 362	362	73	44	258	244	457	27	34	-
40101 364	364	45	40	137	138	301	11	12	-
40101 366	366	102	94	438	411	899	59	20	2
40101 367	367	121	114	402	386	881	55	19	-
Bergern	38	350	258	1.949	1.835	4.068	229	165	3
40101 380	380	62	60	181	175	384	20	4	-
40101 381	381	259	175	1.656	1.562	3.487	183	151	2
40101 382	382	29	23	112	98	197	26	10	1
Neue Heimat-Teil 1	40	529	474	2.700	2.533	4.853	378	137	3
40101 400	400	61	47	176	150	334	33	35	-
40101 401	401	183	159	239	214	446	37	24	2
40101 402	402	29	28	274	259	468	41	8	-
40101 403	403	41	36	354	346	546	38	14	-
40101 404	404	31	30	225	210	393	33	14	-
40101 405	405	26	26	191	183	355	28	8	-
40101 406	406	51	44	458	435	894	58	14	1
40101 407	407	27	26	187	182	344	27	2	-
40101 408	408	36	36	273	252	511	53	8	-
40101 409	409	44	42	323	302	562	30	10	-
Neue Heimat-Teil 2	41	59	55	463	413	909	53	22	-
40101 410	410	26	26	269	250	420	35	3	-
40101 411	411	33	29	194	163	489	18	19	-
Wegscheid	42	384	280	2.053	1.915	4.259	303	231	5
40101 420	420	99	35	237	193	407	70	89	2
40101 421	421	182	158	1.004	949	2.168	115	103	3
40101 422	422	103	87	812	773	1.684	118	39	-
Schörghub	44	891	772	5.045	4.975	11.475	394	263	10
40101 440	440	50	45	446	438	1.022	31	7	-
40101 441	441	26	25	295	281	592	18	6	-
40101 442	442	200	125	260	300	632	116	122	6
40101 443	443	448	423	2.750	2.683	6.383	141	85	2
40101 444	444	61	55	1.174	1.158	2.562	74	30	-
40101 445	445	106	99	120	115	284	14	13	2
Kleinmünchen-Teil 1	46	571	476	3.344	3.158	6.595	351	181	3
40101 460	460	51	40	284	266	590	39	33	-
40101 461	461	38	37	373	355	749	56	5	-
40101 462	462	155	140	358	329	641	69	14	-
40101 463	463	31	30	75	70	137	6	2	-

Linz(Stadt)

Gemeindename OKZ Ortschaftsname	ZB ZSP	Gebäude insges.	Geb.mit Haupt- wohnsitz	Wohnun- gen	Haus- halte	Wohn- bevölk.	Neben- wohnsitz- fälle	Ar- beits- stätten	L + F Betr.- stätten
40101 464	464	35	30	383	355	645	27	11	-
40101 465	465	52	38	351	316	678	32	16	2
40101 467	467	109	83	807	786	1.851	41	48	-
40101 468	468	45	31	302	289	589	34	31	1
40101 469	469	55	47	411	392	715	47	21	-
Kleinmünchen-Teil 2	47	148	142	1.175	1.123	2.293	137	43	1
40101 470	470	37	34	322	310	633	35	19	1
40101 471	471	48	46	372	355	769	47	11	-
40101 472	472	63	62	481	458	891	55	13	-
Ebelsberg-Teil 1	48	1.342	1.216	5.027	4.807	11.345	330	191	50
40101 480	480	84	77	124	117	273	6	3	12
40101 481	481	266	248	707	685	1.584	44	14	6
40101 482	482	103	82	494	451	949	38	81	4
40101 483	483	490	467	2.556	2.487	6.214	121	61	2
40101 484	484	69	56	94	87	227	15	3	10
40101 485	485	34	22	62	56	135	12	8	4
40101 486	486	258	226	365	332	762	27	13	12
40101 488	488	23	23	336	312	650	41	7	-
40101 489	489	15	15	289	280	551	26	1	-
Ebelsberg-Teil 2	49	892	814	1.146	1.073	2.771	78	91	32
40101 490	490	192	176	250	226	564	24	19	7
40101 491	491	350	328	460	445	1.202	23	32	12
40101 492	492	350	310	436	402	1.005	31	40	13
Alt-Urfahr	50	519	428	2.887	2.283	4.715	539	510	6
40101 501	501	52	45	145	114	215	22	11	-
40101 502	502	68	55	267	213	418	49	27	1
40101 503	503	58	54	330	239	459	61	37	1
40101 504	504	49	37	180	142	249	52	59	1
40101 505	505	30	14	102	64	210	65	76	1
40101 506	506	46	46	336	313	646	41	18	1
40101 507	507	66	50	302	243	749	52	78	1
40101 508	508	79	62	375	319	610	64	104	-
40101 509	509	71	65	850	636	1.159	133	100	-
Heilham	52	227	187	2.105	1.929	3.622	378	122	2
40101 520	520	23	22	437	407	722	81	18	-
40101 521	521	44	42	351	321	666	67	9	-
40101 523	523	19	18	203	178	300	29	14	-
40101 524	524	49	36	386	350	666	65	32	-
40101 525	525	48	26	318	295	524	50	44	1
40101 526	526	44	43	410	378	744	86	5	1
Hartmayrsiedlung	54	265	234	2.363	2.221	3.871	387	105	5
40101 540	540	30	26	165	154	292	20	28	-
40101 541	541	33	33	262	250	454	36	6	-
40101 542	542	24	23	304	293	510	54	4	-
40101 543	543	37	37	295	268	504	54	10	-
40101 544	544	28	26	336	318	536	56	4	-
40101 545	545	20	19	348	336	566	69	4	-
40101 546	546	30	29	394	373	549	49	5	1
40101 547	547	63	41	259	229	460	49	44	4
Harbachsiedlung	56	456	430	2.297	2.138	4.188	356	80	3
40101 560	560	39	37	236	224	415	26	10	-
40101 561	561	48	46	312	284	584	53	5	1

Linz(Stadt)

Gemeindename OKZ Ortschaftsname	ZB ZSP	Gebäude insges.	Geb.mit Haupt- wohnsitz	Wohnun- gen	Haus- halte	Wohn- bevölk.	Neben- wohnsitz- fälle	Ar- beits- stätten	L + F Betr.- stätten
40101 562	562	191	181	457	380	864	77	30	2
40101 563	563	21	21	299	285	467	52	3	-
40101 564	564	43	41	306	299	548	51	4	-
40101 565	565	51	48	272	261	476	41	9	-
40101 566	566	63	56	415	405	834	56	19	-
Karlhofsiedlung	58	388	358	1.616	1.455	2.834	268	79	2
40101 580	580	47	39	270	229	393	43	33	-
40101 581	581	126	116	348	296	573	66	14	1
40101 582	582	120	117	524	502	1.032	61	15	1
40101 583	583	95	86	474	428	836	98	17	-
Auberg	60	710	646	2.836	2.347	4.582	521	205	14
40101 600	600	72	69	218	195	481	27	9	-
40101 601	601	117	98	521	417	718	72	88	5
40101 602	602	46	44	475	385	639	102	20	1
40101 603	603	154	143	424	353	724	75	35	2
40101 604	604	101	88	199	139	313	66	15	3
40101 605	605	220	204	999	858	1.707	179	38	3
Pöstlingberg	62	418	377	742	645	1.532	167	41	19
40101 620	620	143	133	372	317	703	70	13	5
40101 621	621	275	244	370	328	829	97	28	14
Bachl-Gründberg	64	627	579	1.644	1.513	3.353	261	93	27
40101 640	640	127	119	240	209	470	59	8	5
40101 641	641	74	65	109	89	242	22	10	14
40101 642	642	391	364	940	885	1.938	146	55	7
40101 643	643	35	31	355	330	703	34	20	1
St.Magdalena	66	971	889	3.711	3.249	6.943	683	180	22
40101 660	660	58	46	231	214	445	23	23	-
40101 661	661	201	186	1.104	1.001	2.128	161	29	-
40101 662	662	331	298	487	434	1.075	76	42	13
40101 663	663	174	169	1.054	983	1.933	168	38	6
40101 664	664	207	190	835	617	1.362	255	48	3
Katzbach-Teil 1	68	777	676	4.280	3.641	7.860	1.478	263	30
40101 680	680	80	53	167	147	301	27	28	9
40101 681	681	214	189	437	342	802	56	29	10
40101 682	682	20	5	267	52	66	365	22	-
40101 683	683	184	177	201	193	456	47	11	1
40101 684	684	37	34	654	619	1.439	102	48	4
40101 685	685	66	51	392	361	760	56	26	3
40101 686	686	139	131	1.471	1.278	2.786	713	88	1
40101 687	687	11	11	195	181	303	33	2	-
40101 688	688	12	12	311	288	468	53	5	2
40101 689	689	14	13	185	180	479	26	4	-
Katzbach-Teil 2	69	59	52	1.359	950	1.808	595	38	1
40101 690	690	18	15	581	270	559	427	10	-
40101 691	691	17	16	392	328	543	86	17	-
40101 692	692	24	21	386	352	706	82	11	1
Elmberg	70	367	339	537	491	1.230	102	33	40
40101 700	700	367	339	537	491	1.230	102	33	40

Steyr(Stadt)

Gemeindenname OKZ Ortschaftsname	ZB ZSP	Gebäude insges.	Geb.mit Haupt- wohnsitz	Wohnun- gen	Haus- halte	Wohn- bevölk.	Neben- wohnsitz- fälle	Ar- beits- stätten	L + F Betr.- stätten
Steyr(Stadt)									
402		6.524	5.559	19.774	18.430	39.340	2.593	1.792	125
Fläche: 2.656,16 ha									
Gerichtsbezirke:									
Steyr(Stadt)									
402 1		6.524	5.559	19.774	18.430	39.340	2.593	1.792	125
Gemeinden: Steyr									
Fläche: 2.656,16 ha									
Steyr SS									
402 01	X	6.524	5.559	19.774	18.430	39.340	2.593	1.792	125
Gerichtsbezirk: Steyr(Stadt)									
Fläche: 2.656,16 ha									
Katastralgemeinden: Christkindl 158,68 ha, Föhrenschacherl 313,42 ha, Gleink 677,29 ha, Hinterberg 394,20 ha, Jägerberg 190,08 ha, Sarning 48,23 ha, Stein 113,65 ha, Steyr 760,61 ha									
Postleitzahlen: Gemeindeamt: 4400 weitere: 4407									
Österr. Karte: 51									
Höhenklasse: 3									
NUTS 3-Code: AT314									
07079 Steyr Stt 310	X	6.524	5.559	19.774	18.430	39.340	2.593	1.792	125
(48°03'00",14°25'00")	000	145	88	242	190	367	64	218	1
	001	131	98	395	336	647	66	97	3
	002	98	65	160	142	337	34	82	-
	020	229	191	526	446	889	144	71	1
	021	116	91	277	246	487	37	53	-
	022	201	168	537	509	1.030	78	22	4
	023	46	29	123	120	267	110	8	2
	024	53	48	334	321	667	25	14	-
	025	116	100	242	227	449	18	10	-
	026	91	76	383	362	726	44	22	1
	040	64	58	463	451	874	44	17	1
	041	396	328	610	579	1.481	75	130	14
	060	3	3	107	107	432	2	5	-
	061	108	91	301	273	528	45	22	2
	062	172	155	295	274	560	40	14	-
	063	79	65	227	222	434	38	21	1
	064	70	47	511	470	983	85	40	1
	065	46	39	280	263	479	27	6	-
	066	34	28	257	241	544	24	15	-
	067	46	36	314	308	530	32	19	1
	068	151	137	1.649	1.533	3.923	71	53	2
	080	134	86	359	303	614	43	146	2
	081	103	38	263	208	446	42	89	2
	082	177	152	265	243	568	28	28	-
	083	291	280	359	335	868	54	12	1
	084	136	107	266	285	549	40	21	1
	085	139	125	233	213	503	33	21	1
	090	26	23	254	231	569	10	5	-
	091	45	40	285	265	556	27	21	1
	092	93	85	309	288	643	35	8	1
	093	27	27	323	319	561	42	2	-
	094	19	19	250	245	405	22	-	-
	095	42	40	436	415	741	49	19	1
	096	34	33	447	436	740	46	16	-
	097	34	31	483	465	823	49	22	2
	098	89	84	305	300	669	59	24	-

Steyr(Stadt)

Gemeindenname OKZ Ortschaftsname	ZB ZSP	Gebäude insges.	Geb.mit Haupt- wohnsitz	Wohnun- gen	Haus- halte	Wohn- bevölk.	Neben- wohnsitz- fälle	Ar- beits- stätten	L + F Betr.- stätten
	100	139	117	211	197	488	37	26	3
	101	162	145	301	274	583	34	26	1
	120	424	394	909	831	1.834	145	32	9
	140	257	229	432	391	893	73	33	10
	160	425	388	632	600	1.486	136	70	24
	180	194	172	468	445	987	45	39	23
	200	161	150	319	311	681	57	7	1
	201	119	113	185	180	366	24	9	-
	202	59	58	347	270	584	19	11	1
	203	123	112	437	420	865	72	14	-
	204	84	84	443	411	759	42	4	-
	205	128	114	633	605	1.169	66	45	2
	206	153	144	847	823	1.701	57	18	-
	207	78	75	241	235	488	51	9	-
	208	234	153	299	266	567	53	76	5

Christkindl Stt, Damm R, Dornach R, Ennsleite Stt, Gartenbauer Sdlg, Gleink Stt, Gründberg Stt, Haidershofen R, Hausleiten Stt, Maria im Winkl R, Münichholz Stt, Neustift R, Ort Stt, Pyrach Stt, Stein Stt, Steyrdorf Stt, Steyrwerke Indz, Weinzierl R

Zählsprengelübersicht:

I.Bez.:Innere Stadt	00	374	251	797	668	1.351	164	397	4
40201 000	000	145	88	242	190	367	64	218	1
40201 001	001	131	98	395	336	647	66	97	3
40201 002	002	98	65	160	142	337	34	82	-
II.Bez.:Steyrdorf	02	852	703	2.422	2.231	4.515	456	200	8
40201 020	020	229	191	526	446	889	144	71	1
40201 021	021	116	91	277	246	487	37	53	-
40201 022	022	201	168	537	509	1.030	78	22	4
40201 023	023	46	29	123	120	267	110	8	2
40201 024	024	53	48	334	321	667	25	14	-
40201 025	025	116	100	242	227	449	18	10	-
40201 026	026	91	76	383	362	726	44	22	1
III.Bez.:Stein	04	460	386	1.073	1.030	2.355	119	147	15
40201 040	040	64	58	463	451	874	44	17	1
40201 041	041	396	328	610	579	1.481	75	130	14
IV.Bez.:Ort	06	709	601	3.941	3.691	8.413	364	195	7
40201 060	060	3	3	107	107	432	2	5	-
40201 061	061	108	91	301	273	528	45	22	2
40201 062	062	172	155	295	274	560	40	14	-
40201 063	063	79	65	227	222	434	38	21	1
40201 064	064	70	47	511	470	983	85	40	1
40201 065	065	46	39	280	263	479	27	6	-
40201 066	066	34	28	257	241	544	24	15	-
40201 067	067	46	36	314	308	530	32	19	1
40201 068	068	151	137	1.649	1.533	3.923	71	53	2
V.Bez.:Ennsdorf	08	980	788	1.745	1.587	3.548	240	317	7
40201 080	080	134	86	359	303	614	43	146	2
40201 081	081	103	38	263	208	446	42	89	2
40201 082	082	177	152	265	243	568	28	28	-
40201 083	083	291	280	359	335	868	54	12	1
40201 084	084	136	107	266	285	549	40	21	1
40201 085	085	139	125	233	213	503	33	21	1
V.Bez.:Ennsleite	09	409	382	3.092	2.964	5.707	339	117	5
40201 090	090	26	23	254	231	569	10	5	-
40201 091	091	45	40	285	265	556	27	21	1
40201 092	092	93	85	309	288	643	35	8	1

Steyr(Stadt)

Gemeindenname OKZ Ortschaftsname	ZB ZSP	Gebäude insges.	Geb.mit Haupt- wohnsitz	Wohnun- gen	Haus- halte	Wohn- bevölk.	Neben- wohnsitz- fälle	Ar- beits- stätten	L + F Betr.- stätten
40201 093	093	27	27	323	319	561	42	2	-
40201 094	094	19	19	250	245	405	22	-	-
40201 095	095	42	40	436	415	741	49	19	1
40201 096	096	34	33	447	436	740	46	16	-
40201 097	097	34	31	483	465	823	49	22	2
40201 098	098	89	84	305	300	669	59	24	-
VI.Bez.:Pyrach	10	301	262	512	471	1.071	71	52	4
40201 100	100	139	117	211	197	488	37	26	3
40201 101	101	162	145	301	274	583	34	26	1
VII.Bez.:Christkindl	12	424	394	909	831	1.834	145	32	9
40201 120	120	424	394	909	831	1.834	145	32	9
VIII.Bez.:Gründberg	14	257	229	432	391	893	73	33	10
40201 140	140	257	229	432	391	893	73	33	10
IX.Bez.:Gleink	16	425	388	632	600	1.486	136	70	24
40201 160	160	425	388	632	600	1.486	136	70	24
X.Bez.:Hausleiten	18	194	172	468	445	987	45	39	23
40201 180	180	194	172	468	445	987	45	39	23
XI.Bez.:Münichholz	20	1.139	1.003	3.751	3.521	7.180	441	193	9
40201 200	200	161	150	319	311	681	57	7	1
40201 201	201	119	113	185	180	366	24	9	-
40201 202	202	59	58	347	270	584	19	11	1
40201 203	203	123	112	437	420	865	72	14	-
40201 204	204	84	84	443	411	759	42	4	-
40201 205	205	128	114	633	605	1.169	66	45	2
40201 206	206	153	144	847	823	1.701	57	18	-
40201 207	207	78	75	241	235	488	51	9	-
40201 208	208	234	153	299	266	567	53	76	5

Wels(Stadt)

Gemeindenname OKZ Ortschaftsname	ZB ZSP	Gebäude insges.	Geb.mit Haupt- wohnsitz	Wohnun- gen	Haus- halte	Wohn- bevölk.	Neben- wohnsitz- fälle	Ar- beits- stätten	L + F Betr.- stätten	
Wels(Stadt)										
403		9.237	7.675	27.598	25.227	56.478	3.265	3.188	230	
Fläche: 4.591,94 ha										
Gerichtsbezirke:										
Wels(Stadt)										
403 1		9.237	7.675	27.598	25.227	56.478	3.265	3.188	230	
Gemeinden: Wels										
Fläche: 4.591,94 ha										
Wels SS										
403 01	X	9.237	7.675	27.598	25.227	56.478	3.265	3.188	230	
Gerichtsbezirk: Wels(Stadt)										
Fläche: 4.591,94 ha										
Katastralgemeinden: Lichtenegg 1.155,05 ha, Obereisenfeld 362,87 ha, Pernau 1.271,23 ha, Puchberg 1.282,88 ha, Untereisenfeld 104,64 ha, Wels 415,27 ha										
Postleitzahl: 4600										
Österr. Karte: 49, 50										
Höhenklasse: 3										
NUTS 3-Code: AT312										
07080	Aichberg D	X	46	44	54	53	141	3	4	4
		140	3	3	4	4	8	-	-	-
		141	43	41	50	49	133	3	4	4
	Waldschenke Gh									
07081	Au ZH	120	9	8	10	10	31	3	-	5
	Egger in der Au E, Gomergut E									
07082	Berg R	100	34	14	18	15	38	3	17	2
07083	Brandln Stt (320)	X	228	221	1.531	1.482	3.727	66	54	-
		024	7	7	108	104	241	5	-	-
		029	221	214	1.423	1.378	3.486	61	54	-
07084	Dickerldorf Stt	X	212	146	243	225	648	28	72	4
		080	106	95	175	161	469	22	9	1
		160	23	9	13	13	28	1	16	-
		161	61	29	41	37	115	5	45	2
		162	22	13	14	14	36	-	2	1
07085	Doppelgraben R	141	4	3	3	3	9	-	-	1
07086	Eben R	100	14	9	11	10	26	5	2	1
07087	Gaßl ZH	X	17	9	10	10	22	-	2	2
		048	6	2	2	2	6	-	1	-
		100	11	7	8	8	16	-	1	2
07088	Höllwiesen Stt	064	38	29	46	40	93	8	32	1
07089	Hölzl R	102	27	26	31	29	88	4	1	1
07090	Kirchham ZH	141	15	14	15	15	44	1	-	3
07091	Laahen Stt	X	335	311	942	844	1.990	94	76	9
		047	273	252	640	615	1.438	53	36	6
		062	10	9	23	20	44	1	-	1
		063	52	50	279	209	508	40	40	2
	Nöstergut E									
07092	Lichtenegg	023	2	2	32	17	28	7	4	-
	Schloss Lichtenegg Schl									
07093	Mitterlaab D	X	33	29	42	38	109	4	4	10
		142	2	2	3	3	9	-	-	3

Wels(Stadt)

Gemeindenname OKZ	Ortschaftsname	ZB ZSP	Gebäude insges.	Geb.mit Haupt- wohnsitz	Wohnun- gen	Haus- halte	Wohn- bevölk.	Neben- wohnsitz- fälle	Ar- beits- stätten	L + F Betr.- stätten	
	Forstmayr E, Liner E		143	31	27	39	35	100	4	4	7
07094	Niederthan D	X	150	133	177	162	446	21	28	5	
		063	27	24	35	28	71	6	3	-	
		121	93	86	100	96	275	11	16	2	
		140	21	16	35	31	83	3	7	3	
		141	9	7	7	7	17	1	2	-	
07095	Nöham D		140	28	27	42	37	103	2	3	4
07096	Oberhaid Stt	X	266	250	1.608	1.596	4.306	70	48	1	
		063	167	159	444	483	1.330	26	26	-	
		064	99	91	1.164	1.113	2.976	44	22	1	
07097	Oberhart Stt	X	342	298	433	403	1.022	33	54	19	
		068	11	6	21	18	28	5	8	-	
		145	166	138	186	171	446	13	30	15	
		160	165	154	226	214	548	15	16	4	
	Edhias E, Flugfeld Wels E, Reihofer Gh										
07098	Oberlaab D		142	19	13	20	16	48	3	2	5
07099	Oberthan D		120	69	65	94	91	269	6	12	7
07100	Pernau Stt		068	147	133	190	180	406	23	25	2
	Schloss Pernau Schl										
07101	Puchberg D		140	50	37	52	43	107	10	20	1
	Schloss Puchberg Schl										
07102	Roithen D		142	41	38	47	46	120	6	3	7
07103	Rosenau Stt	X	44	31	56	44	105	12	37	7	
		022	42	29	50	39	95	12	37	7	
		023	2	2	6	5	10	-	-	-	
07104	Schafwiesen Stt		162	107	95	124	115	332	9	14	15
	Müllverbrennung Wels Fbk, Schauermühle Mü										
07105	Stadlhof ZH	X	80	74	99	93	257	9	1	10	
		144	78	72	97	91	249	9	1	10	
		145	2	2	2	2	8	-	-	-	
	Eiselmayr E										
07106	Trausenegg R		100	29	21	27	26	81	4	11	3
07107	Unterleithen Sdlg	X	91	82	131	122	301	16	6	2	
		144	90	82	130	122	301	16	6	2	
		145	1	-	1	-	-	-	-	-	
	Haas E										
07108	Waidhausen R		101	52	43	56	55	136	4	3	14
07109	Wels Stt 317	X	6.291	5.087	20.797	18.779	39.864	2.744	2.603	74	
	(48°09'29",14°01'40")	000	188	125	686	554	1.022	99	316	2	
		001	181	119	514	429	844	81	317	6	
		002	170	119	508	425	904	71	162	3	
		003	166	136	900	758	1.820	109	109	4	
		004	94	60	241	197	537	53	56	2	
		005	91	75	258	194	414	58	48	2	
		006	75	55	400	358	737	61	78	1	
		007	71	48	104	86	210	16	49	-	
		020	192	167	383	351	830	31	51	1	
		021	115	76	463	416	909	68	65	3	
		022	81	22	27	28	71	2	12	-	
		023	47	27	133	103	202	27	150	3	
		024	329	306	506	486	1.096	55	40	5	
		025	178	156	225	205	474	33	31	1	
		026	103	99	1.649	1.558	2.853	227	63	-	
		027	150	130	617	577	1.212	42	40	2	

Wels(Stadt)

Gemeindename OKZ Ortschaftsname	ZB ZSP	Gebäude insges.	Geb.mit Haupt- wohnsitz	Wohnun- gen	Haus- halte	Wohn- bevölk.	Neben- wohnsitz- fälle	Ar- beits- stätten	L + F Betr.- stätten	
	028	150	119	158	145	410	13	56	3	
	029	1	-	-	-	-	-	-	-	
	040	194	177	952	875	1.643	133	47	2	
	041	187	183	978	907	1.630	143	23	-	
	042	110	65	526	502	941	66	43	1	
	043	416	391	995	937	1.935	144	49	3	
	044	109	99	2.027	1.911	4.459	211	51	3	
	045	118	112	177	166	351	25	19	-	
	047	3	1	1	1	2	1	1	-	
	060	203	162	803	689	1.335	94	105	1	
	061	127	99	202	184	416	28	18	-	
	062	110	80	286	264	709	28	52	1	
	064	1	1	2	2	4	-	-	-	
	065	593	537	868	778	1.757	102	86	4	
	066	190	158	1.733	1.405	2.824	405	60	3	
	068	34	13	23	22	53	6	23	-	
	080	301	253	980	910	1.911	78	95	2	
	081	383	345	944	904	2.307	56	48	7	
	082	278	254	506	483	1.114	51	22	6	
	083	130	29	60	55	133	8	95	-	
	084	252	215	783	752	1.388	81	47	1	
	085	165	70	174	156	395	38	72	1	
	100	5	4	5	6	12	-	4	1	
Burg Wels Burg										
07110	Wimpassing Stt	X	160	135	184	177	463	13	21	9
		044	5	5	5	5	17	-	-	-
		046	9	9	15	15	28	1	-	-
		048	146	121	164	157	418	12	21	9
Neinergut E										
07111	Wispl Stt	X	257	248	473	451	1.118	54	29	2
		044	1	1	1	1	2	-	-	-
		046	222	215	433	413	1.022	53	27	2
		047	34	32	39	37	94	1	2	-
Zählsprengelübersicht:										
I.Bez.:Innere Stadt										
	00	1.036	737	3.611	3.001	6.488	548	1.135	20	
	40301 000	000	188	125	686	554	1.022	99	316	2
	40301 001	001	181	119	514	429	844	81	317	6
	40301 002	002	170	119	508	425	904	71	162	3
	40301 003	003	166	136	900	758	1.820	109	109	4
	40301 004	004	94	60	241	197	537	53	56	2
	40301 005	005	91	75	258	194	414	58	48	2
	40301 006	006	75	55	400	358	737	61	78	1
	40301 007	007	71	48	104	86	210	16	49	-
II.Bez.:Lichtenegg										
	02	1.620	1.356	5.780	5.412	11.917	583	603	25	
	40301 020	020	192	167	383	351	830	31	51	1
	40301 021	021	115	76	463	416	909	68	65	3
	40301 022	022	123	51	77	67	166	14	49	7
	40301 023	023	51	31	171	125	240	34	154	3
	40301 024	024	336	313	614	590	1.337	60	40	5
	40301 025	025	178	156	225	205	474	33	31	1
	40301 026	026	103	99	1.649	1.558	2.853	227	63	-
	40301 027	027	150	130	617	577	1.212	42	40	2
	40301 028	028	150	119	158	145	410	13	56	3
	40301 029	029	222	214	1.423	1.378	3.486	61	54	-
III.Bez.:Vogelweide										
	04	1.833	1.665	6.955	6.544	13.986	843	320	26	
	40301 040	040	194	177	952	875	1.643	133	47	2

Wels(Stadt)

Gemeindename OKZ Ortschaftsname	ZB ZSP	Gebäude insges.	Geb.mit Haupt- wohnsitz	Wohnun- gen	Haus- halte	Wohn- bevölk.	Neben- wohnsitz- fälle	Ar- beits- stätten	L + F Betr.- stätten
40301 041	041	187	183	978	907	1.630	143	23	-
40301 042	042	110	65	526	502	941	66	43	1
40301 043	043	416	391	995	937	1.935	144	49	3
40301 044	044	115	105	2.033	1.917	4.478	211	51	3
40301 045	045	118	112	177	166	351	25	19	-
40301 046	046	231	224	448	428	1.050	54	27	2
40301 047	047	310	285	680	653	1.534	55	39	6
40301 048	048	152	123	166	159	424	12	22	9
IV.Bez.:Neustadt	06	1.809	1.551	6.119	5.435	12.554	816	500	16
40301 060	060	203	162	803	689	1.335	94	105	1
40301 061	061	127	99	202	184	416	28	18	-
40301 062	062	120	89	309	284	753	29	52	2
40301 063	063	246	233	758	720	1.909	72	69	2
40301 064	064	138	121	1.212	1.155	3.073	52	54	2
40301 065	065	593	537	868	778	1.757	102	86	4
40301 066	066	190	158	1.733	1.405	2.824	405	60	3
40301 068	068	192	152	234	220	487	34	56	2
V.Bez.:Pernau	08	1.615	1.261	3.622	3.421	7.717	334	388	18
40301 080	080	407	348	1.155	1.071	2.380	100	104	3
40301 081	081	383	345	944	904	2.307	56	48	7
40301 082	082	278	254	506	483	1.114	51	22	6
40301 083	083	130	29	60	55	133	8	95	-
40301 084	084	252	215	783	752	1.388	81	47	1
40301 085	085	165	70	174	156	395	38	72	1
VI.Bez.:Waidhausen	10	172	124	156	149	397	20	39	24
40301 100	100	93	55	69	65	173	12	35	9
40301 101	101	52	43	56	55	136	4	3	14
40301 102	102	27	26	31	29	88	4	1	1
VII.Bez.:Oberthan	12	171	159	204	197	575	20	28	14
40301 120	120	78	73	104	101	300	9	12	12
40301 121	121	93	86	100	96	275	11	16	2
VIII.Bez.:Puchberg	14	603	522	733	675	1.785	71	82	65
40301 140	140	102	83	133	115	301	15	30	8
40301 141	141	71	65	75	74	203	5	6	8
40301 142	142	62	53	70	65	177	9	5	15
40301 143	143	31	27	39	35	100	4	4	7
40301 144	144	168	154	227	213	550	25	7	12
40301 145	145	169	140	189	173	454	13	30	15
IX.Bez.:Schafwiesen	16	378	300	418	393	1.059	30	93	22
40301 160	160	188	163	239	227	576	16	32	4
40301 161	161	61	29	41	37	115	5	45	2
40301 162	162	129	108	138	129	368	9	16	16

Braunau am Inn

Gemeindenname OKZ Ortschaftsname	ZB ZSP	Gebäude insges.	Geb.mit Haupt- wohnsitz	Wohnun- gen	Haus- halte	Wohn- bevölk.	Neben- wohnsitz- fälle	Ar- beits- stätten	L + F Betr.- stätten
--	-----------	--------------------	-------------------------------	----------------	----------------	------------------	------------------------------	--------------------------	----------------------------

Braunau am Inn

404 **29.183 24.705 39.700 36.348 95.189 4.411 3.611 5.851**

Fläche: 104.038,41 ha

Gerichtsbezirke:

Braunau am Inn

404 1 **14.227 12.178 20.401 19.122 48.363 2.112 1.855 2.719**

Gemeinden: Altheim, Aspach, Braunau am Inn, Burgkirchen, Gilgenberg am Weilhart, Handenberg, Helpfau-Uttendorf, Höhnhart, Mauerkirchen, Mining, Moosbach, Neukirchen an der Enknach, Polling im Innkreis, Roßbach, Sankt Georgen am Fillmannsbach, Sankt Peter am Hart, Sankt Veit im Innkreis, Schwand im Innkreis, Treubach, Überackern, Weng im Innkreis

Fläche: 44.347,84 ha

Mattighofen

404 2 **14.956 12.527 19.299 17.226 46.826 2.299 1.756 3.132**

Gemeinden: Auerbach, Eggelsberg, Feldkirchen bei Mattighofen, Franking, Geretsberg, Haigermooß, Hochburg-Ach, Jeging, Kirchberg bei Mattighofen, Lengau, Lochen, Maria Schmolln, Mattighofen, Moosdorf, Munderfing, Ostermiething, Palting, Perwang am Grabensee, Pfaffstätt, Pischelsdorf am Engelbach, Sankt Johann am Walde, Sankt Pantaleon, Sankt Radegund, Schalchen, Tarsdorf

Fläche: 59.690,57 ha

Altheim ST

404 01 **X 1.532 1.307 2.089 1.930 4.875 254 213 163**

Gerichtsbezirk: Braunau am Inn

Fläche: 2.262,12 ha

Katastralgemeinden: Altheim 44,38 ha, Stern 1.206,15 ha, Weyrading 1.011,59 ha

Postleitzahl: 4950

Österr. Karte: 28, 46

Höhenklasse: 3

NUTS 3-Code: AT311

07112	Altheim St 367	X	1.300	1.102	1.810	1.670	4.146	218	198	83
	(48°15'02",13°14'01")	000	322	242	494	432	975	69	119	19
		001	401	327	523	496	1.249	72	43	20
		002	62	57	76	71	190	4	3	14
		003	515	476	717	671	1.732	73	33	30

Danglfing R, Muckenau Sdlg, Oberach R, Sankt Laurenz D, Sankt Ulrich R

07113	Diepolding R	002	13	12	18	17	43	1	-	7
07114	Englwertsham W	002	6	6	7	8	17	-	-	3
07115	Gallenberg ZH	002	30	23	38	35	90	13	3	10
07116	Gaugsham R	002	20	16	23	17	58	1	1	8
07117	Kling R	002	10	9	11	11	26	-	2	2
07118	Lehen D	002	21	20	27	26	75	6	-	7
07119	Lüfteneck R	002	12	12	13	13	40	-	-	4
07120	Mauernberg R	002	21	19	28	26	78	-	-	6
07121	Schwaig R	002	7	4	7	6	17	1	2	1
07122	Stern D	002	33	29	35	33	103	3	1	6
07123	Waghams D	002	39	37	48	47	122	5	4	14
07124	Weidenthal R	002	10	10	12	11	32	4	1	5
07125	Weirading E	002	2	2	2	2	7	-	1	2
07126	Wolfegg R	002	8	6	10	8	21	2	-	5

Braunau am Inn

Gemeindename OKZ Ortschaftsname	ZB ZSP	Gebäude insges.	Geb.mit Haupt- wohnsitz	Wohnun- gen	Haus- halte	Wohn- bevölk.	Neben- wohnsitz- fälle	Ar- beits- stätten	L + F Betr.- stätten
---------------------------------------	-----------	--------------------	-------------------------------	----------------	----------------	------------------	------------------------------	--------------------------	----------------------------

Zählsprengelübersicht:

Altheim-Zentrum	000	322	242	494	432	975	69	119	19
Altheim-Peripherie-N	001	401	327	523	496	1.249	72	43	20
Altheim-Umgebung	002	294	262	355	331	919	40	18	94
Altheim-Peripherie-S	003	515	476	717	671	1.732	73	33	30

Aspach M

404 02	X	785	642	910	898	2.339	86	82	235
---------------	----------	------------	------------	------------	------------	--------------	-----------	-----------	------------

Gerichtsbezirk: Braunau am Inn

Fläche: 3.144,67 ha

Katastralgemeinden: Aspach 861,03 ha, Obermigelsbach 1.268,55 ha, Wildenau 1.015,09 ha

Postleitzahlen: Gemeindeamt: 5252 weitere: 4931, 4932, 4933, 5251

Österr. Karte: 46, 47

Höhenklasse: 4

NUTS 3-Code: AT311

07127	Aichet W	002	3	3	4	4	12	-	-	3
07128	Aspach M 443 (48°11'07",13°18'23")	000	240	175	257	241	612	24	45	24
07129	Au R	002	26	25	35	38	96	2	-	15
07130	Baumgarten R	002	9	7	13	12	43	-	-	6
07131	Buchleitung W	002	5	5	7	7	24	-	-	3
07132	Döging R	002	8	8	8	11	24	-	-	5
07133	Dötting R	002	8	5	7	8	21	-	1	5
07134	Ecking W	002	6	4	6	6	11	-	-	2
07135	Eigelsberg R	002	13	12	14	15	44	3	-	6
07136	Eisecking R	002	7	6	7	7	19	-	-	3
07137	Englham R	002	8	6	9	8	27	-	-	5
07138	Hinterholz R (430)	002	45	37	46	47	125	5	6	13
07139	Hobling R	002	4	4	5	6	25	-	-	3
07140	Kappeln R	002	11	9	12	12	34	1	1	6
07141	Kasing R	002	10	10	13	13	38	-	-	5
07142	Kasting R	002	15	13	17	17	45	1	-	5
07143	Katzlberg E	002	1	1	2	2	5	-	-	1
07144	Kleinschnaidt R	002	17	17	25	24	53	3	1	10
07145	Leithen R	002	12	11	14	14	46	1	-	5
07146	Leithen am Walde R	002	12	10	16	16	37	3	-	7
07147	Maierhof R	002	4	4	6	7	21	-	-	4
07148	Migelsbach D	002	25	18	29	28	84	1	-	13
07149	Mitterberg R	002	6	5	7	6	17	4	1	3
07150	Naderling E	002	2	2	2	3	7	-	-	1
07151	Niederham E	002	2	2	2	2	9	-	-	2
07152	Offenschwandt R	002	8	7	13	13	27	4	-	8
07153	Parz E	002	1	1	1	1	2	-	-	1
07154	Pimberg R	002	14	14	19	19	43	1	-	4
07155	Ried R	002	5	5	9	9	20	1	-	4

Braunau am Inn

Gemeindenname OKZ Ortschaftsname	ZB ZSP	Gebäude insges.	Geb.mit Haupt- wohnsitz	Wohnun- gen	Haus- halte	Wohn- bevölk.	Neben- wohnsitz- fälle	Ar- beits- stätten	L + F Betr.- stätten	
07156	Roith R	002	12	12	17	18	49	-	-	8
07157	Rottersham R	002	5	5	9	9	26	-	-	3
07158	Steinberg R	002	12	11	13	14	43	1	-	5
07159	Teinsberg ZH	002	5	4	5	5	15	5	-	4
07160	Thal R	002	6	6	9	9	21	-	-	5
07161	Wasserdobl ZH Höhwirt Gh, Sperchernederkapelle Ki	002	12	9	14	14	37	1	3	7
07162	Weißau W	002	3	3	3	3	11	-	-	3
07163	Wieselberg W	002	8	7	10	10	30	5	1	6
07164	Wildenau D 416	001	195	159	225	220	536	20	23	22
Zählsprengelübersicht:										
	Aspach-Markt	000	240	175	257	241	612	24	45	24
	Wildenau	001	195	159	225	220	536	20	23	22
	Aspach-Land	002	350	308	428	437	1.191	42	14	189

Auerbach

404 03	000	184	144	181	169	504	25	14	68
---------------	------------	------------	------------	------------	------------	------------	-----------	-----------	-----------

Gerichtsbezirk: Mattighofen

Fläche: 1.077,45 ha

Katastralgemeinden: Auerbach 521,65 ha, Irnprechting 555,80 ha

Postleitzahlen: Gemeindeamt: 5222 weitere: 5143, 5230

Österr. Karte: 45, 46

Höhenklasse: 4

NUTS 3-Code: AT311

07165	Auerbach D 488 (48°03'54",13°06'33")	000	45	34	38	39	110	1	9	12
07167	Holz R (500)	000	22	17	24	22	57	2	1	11
07166	Höring D 460	000	24	21	26	26	76	4	2	10
07168	Oberirnprechting D (470)	000	31	22	31	26	90	4	-	10
07169	Oberkling W	000	6	6	7	7	20	1	1	3
07170	Riensberg E	000	3	3	3	3	11	2	-	2
07171	Rietzing E	000	1	1	2	2	4	-	-	1
07172	Unterirnprechting R (450)	000	40	34	44	38	119	11	-	16
07173	Unterkling W	000	8	2	2	2	4	-	1	-
07174	Wimpassing W	000	4	4	4	4	13	-	-	3
Zählsprengelübersicht:										
	Auerbach	000	184	144	181	169	504	25	14	68

Braunau am Inn

Gemeindenname OKZ Ortschaftsname	ZB ZSP	Gebäude insges.	Geb.mit Haupt- wohnsitz	Wohnun- gen	Haus- halte	Wohn- bevölk.	Neben- wohnsitz- fälle	Ar- beits- stätten	L + F Betr.- stätten	
Braunau am Inn ST										
404 04	X	3.825	3.260	7.777	7.342	16.337	869	796	175	
Gerichtsbezirk: Braunau am Inn										
Fläche: 2.482,68 ha										
Katastralgemeinden: Braunau am Inn 383,60 ha, Osternberg 346,59 ha, Ranshofen 1.752,49 ha										
Postleitzahlen: Gemeindeamt: 5280 weitere: 5282										
Österr. Karte: 27, 45										
Höhenklasse: 3										
NUTS 3-Code: AT311										
07175	Aching R	053	8	8	17	16	30	4	2	1
07176	Au R	051	3	3	4	4	8	-	-	2
07177	Blankenbach R	051	30	28	36	33	86	2	2	10
07178	Braunau am Inn Stt 351	X	811	648	2.294	2.071	4.092	317	379	12
	(48°15'29",13°02'01")	000	359	257	720	598	1.258	150	265	6
		010	58	43	87	79	191	20	18	2
		012	164	145	412	390	686	37	37	3
		013	134	111	477	422	792	59	46	-
		014	96	92	598	582	1.165	51	13	1
07179	Braunau Neustadt Stt (350)	X	73	64	670	633	1.367	68	25	3
		033	40	33	101	97	242	6	12	2
		034	33	31	569	536	1.125	62	13	1
07180	Gasteig R	X	10	9	15	14	42	5	-	3
		050	6	5	9	8	18	4	-	-
		053	4	4	6	6	24	1	-	3
07181	Haiden Stt	050	26	21	29	29	80	1	3	2
07182	Haselbach Stt 351	X	747	668	1.115	1.081	2.743	116	97	23
		011	323	273	347	332	919	60	70	10
		032	163	149	192	190	460	18	9	4
		050	261	246	576	559	1.364	38	18	9
07183	Himmellindach R	X	86	46	68	61	146	15	88	6
		050	42	10	18	13	26	10	73	1
		053	44	36	50	48	120	5	15	5
07184	Höft Stt	030	7	6	13	13	28	2	-	1
07185	Laab Stt 349	X	677	590	1.574	1.533	3.319	138	92	8
		010	177	140	787	767	1.617	59	53	1
		030	107	100	210	206	458	17	12	2
		031	393	350	577	560	1.244	62	27	5
07186	Lach R	053	51	47	70	64	136	7	3	12
07187	Lindach R	053	5	4	7	7	17	-	-	4
07188	Maierhof R	X	42	35	57	54	112	7	-	1
		032	37	31	52	49	97	7	-	-
		050	1	1	1	1	3	-	-	-
		053	4	3	4	4	12	-	-	1
07189	Neue Heimat Stt (360)	X	209	191	441	404	901	65	19	3
		033	198	180	262	242	561	46	18	3
		034	11	11	179	162	340	19	1	-
07190	Oberrothenbuch ZH	051	14	9	10	9	29	2	-	7
07191	Osternberg Stt	052	135	117	217	207	506	27	12	8
07192	Ranshofen Stt 380	X	688	578	892	869	2.102	72	62	34
		020	328	309	392	386	947	22	17	18
		021	159	149	195	185	461	22	7	14
		040	199	118	303	296	684	28	38	-

Braunau am Inn

Gemeindenname OKZ Ortschaftsname	ZB ZSP	Gebäude insges.	Geb.mit Haupt- wohnsitz	Wohnun- gen	Haus- halte	Wohn- bevölk.	Neben- wohnsitz- fälle	Ar- beits- stätten	L + F Betr.- stätten	
07203	Brand R	001	9	6	10	7	24	1	1	6
07204	Brunning R	001	20	18	21	21	60	-	2	3
07205	Burgkirchen D 393 (48°12'16",13°06'05")	000	171	151	207	200	552	15	16	18
07206	Edthof R	001	5	2	3	2	9	-	1	3
07207	Eglsee R	000	22	20	33	31	83	1	3	4
07208	Fartham W	001	6	3	4	3	14	-	-	2
07209	Forstern D	000	29	25	31	29	79	1	4	5
07210	Frieseneck R	001	4	3	4	3	9	-	-	3
07211	Fuchshofen W	001	4	4	4	4	18	-	-	3
07212	Fürch R	001	20	18	23	22	60	-	-	11
07213	Geretsdorf D 398	000	55	44	59	52	143	5	4	14
07214	Grillham R	001	19	19	23	23	75	3	1	12
07215	Harham R	001	15	13	17	14	48	2	-	10
07216	Hermading R	001	13	11	14	13	48	1	2	7
07217	Herrngassen R	001	7	6	9	8	24	1	-	3
07218	Holzgassen R	001	6	2	6	2	4	-	-	3
07219	Kaltenhausen E	001	1	-	1	-	-	-	-	1
07220	Kobledt R	001	3	2	4	3	8	-	-	3
07221	Kühberg R	001	27	24	37	35	101	4	1	10
07222	Lindhof E	001	2	1	1	1	4	-	-	1
07223	Maxedt R	001	4	4	5	5	15	-	-	2
07224	Mitterlach R	001	6	6	7	7	29	2	-	6
07225	Oberaching R	001	22	22	26	26	70	5	-	2
07226	Oberhartberg R	001	7	5	7	6	18	-	1	2
07227	Oberseibersdorf R	001	10	9	10	9	21	1	1	3
07228	Passberg R	001	3	3	3	3	12	-	-	2
07229	Penning R	001	10	9	11	10	29	1	-	6
07230	Sankt Georgen D 390	000	63	56	67	64	175	7	3	10
07231	Scheuhub R	001	7	7	8	8	30	-	-	5
07232	Solling R	001	4	3	5	4	15	-	-	4
07233	Spraid R	001	11	10	12	11	35	3	2	8
07234	Stockleiten R 403	000	58	50	75	71	207	5	2	5
07235	Tal R	001	4	4	4	4	14	-	1	2
07236	Untersartberg R	001	7	6	9	8	27	1	1	4
07237	Unterseibersdorf R	001	9	9	10	11	29	2	-	5
07238	Vorbuch R	001	13	13	15	15	50	1	-	12
07239	Walzing R	001	13	12	13	12	46	-	-	5
07240	Weikerding R	001	15	11	14	12	41	1	-	12
07241	Wollöster D (430)	000	58	47	67	57	144	15	3	3
Zählsprengelübersicht:										
	Burgkirchen-Zentrum	000	456	393	539	504	1.383	49	35	59
	Burgkirchen-Peripherie	001	364	317	401	369	1.163	31	18	189

Braunau am Inn

Gemeindenname OKZ Ortschaftsname	ZB ZSP	Gebäude insges.	Geb.mit Haupt- wohnsitz	Wohnun- gen	Haus- halte	Wohn- bevölk.	Neben- wohnsitz- fälle	Ar- beits- stätten	L + F Betr.- stätten
Eggelsberg									
404 06	000	713	567	890	758	2.105	123	104	148
Gerichtsbezirk: Mattighofen									
Fläche: 2.415,39 ha									
Katastralgemeinden: Eggelsberg 486,36 ha, Gundertshausen 555,92 ha, Haimhausen 336,10 ha, Haselreith 570,61 ha, Ibm 466,40 ha									
Postleitzahlen: Gemeindeamt: 5142 weitere: 5141									
Österr. Karte: 45									
Höhenklasse: 5									
NUTS 3-Code: AT311									
07242 Arnstetten ZH	000	11	10	15	13	42	1	-	7
07243 Autmannsdorf R	000	15	14	20	19	55	2	-	5
07244 Beckenberg R	000	12	6	15	8	24	3	-	2
07245 Bergstetten D	000	22	18	26	21	53	5	-	5
07246 Eggelsberg D 531 (48°04'40",12°59'34")	000	145	112	214	192	496	17	45	12
07247 Großschäding R	000	14	12	16	14	39	3	2	2
07248 Gundertshausen D 506	000	79	55	82	69	183	10	17	5
07249 Haselreith D	000	11	10	12	11	48	1	-	8
07250 Hehenberg R	000	9	8	11	10	39	1	2	2
07251 Heimhausen R	000	28	20	28	22	64	10	1	10
07252 Hitzging W	000	3	2	3	2	5	-	-	1
07253 Höpfling R (500)	000	51	45	83	68	175	5	5	4
07254 Hötzenau E	000	1	1	1	1	4	1	-	1
07255 Ibm D 433	000	123	89	143	116	309	42	17	25
07256 Kleinschäding R	000	16	13	20	15	45	4	4	4
07257 Meindsberg E	000	2	2	2	2	4	-	-	1
07258 Miesling W	000	4	4	4	4	12	-	2	2
07259 Oberhaslach W	000	5	5	5	5	17	-	-	2
07260 Oberhaunsberg R	000	6	5	7	5	18	-	-	3
07261 Pippmannsberg D	000	19	17	21	19	58	2	1	6
07262 Revier Eggelsberg ZH	000	15	13	15	15	39	4	1	3
07263 Revier Gundertshausen R Sommerau R	000	32	28	42	35	105	3	-	11
07264 Revier Heimhausen R	000	20	16	22	18	57	-	1	5
07265 Trametshausen R	000	18	16	24	24	67	2	-	4
07266 Untergrub E	000	2	2	2	2	12	-	1	1
07267 Unterhaunsberg R	000	12	11	14	12	35	-	-	7
07268 Wannersdorf D	000	23	19	25	20	50	2	2	7
07269 Weilbuch R	000	6	6	7	7	27	-	-	2
07270 Weinberg ZH	000	9	8	11	9	23	5	3	1
Zählsprengelübersicht:									
Eggelsberg	<i>000</i>	<i>713</i>	<i>567</i>	<i>890</i>	<i>758</i>	<i>2.105</i>	<i>123</i>	<i>104</i>	<i>148</i>

Braunau am Inn

Gemeindenname OKZ Ortschaftsname	ZB ZSP	Gebäude insges.	Geb.mit Haupt- wohnsitz	Wohnun- gen	Haus- halte	Wohn- bevölk.	Neben- wohnsitz- fälle	Ar- beits- stätten	L + F Betr.- stätten
Feldkirchen bei Mattighofen									
404 07	000	590	521	695	638	1.829	89	57	209
Gerichtsbezirk: Mattighofen									
Fläche: 3.462,76 ha									
Katastralgemeinden: Aschau 851,45 ha, Feldkirchen bei Mattighofen 884,61 ha, Gstaig 527,07 ha, Vormoosen 449,62 ha, Wiesing 750,01 ha									
Postleitzahlen: Gemeindeamt: 5143 weitere: 5142									
Österr. Karte: 45, 46									
Höhenklasse: 5									
NUTS 3-Code: AT311									
07271 Aich D	000	10	7	11	8	22	3	1	4
07272 Altheim D (510)	000	23	23	27	27	91	6	5	11
07273 Aschau D 510	000	55	52	62	59	169	3	2	18
07274 Außerpirach W	000	3	3	5	5	15	1	-	2
07275 Bamberg R	000	9	8	11	10	27	1	-	4
07276 Burgkirchen W	000	4	2	4	2	12	-	-	1
07277 Edt W	000	7	5	8	6	16	3	-	3
07278 Emerding W	000	8	8	10	10	35	1	-	6
07279 Feldkirchen bei Mattighofen D 509 (48°04'10",13°02'44")	000	75	64	89	80	196	16	14	2
07280 Gerberling E	000	2	2	2	2	9	-	-	1
07281 Gietzing W	000	7	7	11	11	28	1	-	6
07282 Gstaig D	000	25	20	30	24	63	3	2	13
07283 Hafenberg W	000	7	4	7	4	15	4	-	3
07284 Haiderthal R	000	10	9	13	12	41	-	1	5
07285 Hansried E	000	2	2	2	2	7	-	-	1
07286 Haselpfaffing R	000	8	5	6	5	21	1	-	4
07287 Hennergraben R	000	4	2	5	4	8	-	-	2
07289 Holz R	000	5	5	7	7	17	1	-	4
07288 Höslrein D	000	13	12	16	16	59	2	-	7
07290 Innerpirach R	000	7	6	8	8	25	-	1	2
07291 Jetzing E	000	2	2	3	3	11	-	-	2
07292 Kampern D	000	20	20	22	22	60	1	4	6
07293 Kendling W	000	3	2	3	2	5	-	1	3
07294 Klöpffing R	000	8	7	12	10	28	5	1	5
07296 Oichten D (460)	000	43	38	49	46	143	7	5	14
07295 Öppelhausen D	000	17	16	20	19	55	3	-	8
07297 Ottenhausen D (500)	000	46	42	54	53	147	4	6	11
07298 Otterfing R	000	8	8	9	9	35	-	1	3
07299 Primsing D	000	13	11	16	14	36	-	-	5
07300 Quick R	000	8	8	9	10	29	4	-	4
07301 Renzlhausen D	000	26	25	30	29	75	5	-	7
07302 Revier Renzlhausen R	000	8	6	10	8	14	2	-	4
07303 Sattlern D	000	11	9	13	11	39	-	-	5

Braunau am Inn

Gemeindenname OKZ Ortschaftsname	ZB ZSP	Gebäude insges.	Geb.mit Haupt- wohnsitz	Wohnun- gen	Haus- halte	Wohn- bevölk.	Neben- wohnsitz- fälle	Ar- beits- stätten	L + F Betr.- stätten
07304 Sperledt E	000	2	2	3	4	10	-	-	1
07305 Vormoos D 531	000	41	37	44	40	118	2	4	11
07306 Wenigaschau R	000	7	4	8	5	14	-	1	2
07307 Wexling W	000	5	4	5	4	20	-	-	3
07308 Wiesing D	000	24	20	30	26	66	10	5	11
07309 Willersdorf D	000	14	14	21	21	48	-	3	5
Zählsprengelübersicht:									
Feldkirchen b.Mattighofen	000	590	521	695	638	1.829	89	57	209

Franking

404 08	000	291	234	416	310	845	59	44	69
---------------	------------	------------	------------	------------	------------	------------	-----------	-----------	-----------

Gerichtsbezirk: Mattighofen

Fläche: 1.043,67 ha

Katastralgemeinden: Eggenham 619,42 ha, Holzöster 424,25 ha

Postleitzahl: 5131

Österr. Karte: 45

Höhenklasse: 4

NUTS 3-Code: AT311

07310 Buch ZH Freybuchner E	000	9	7	12	9	31	-	-	7
07311 Dorfibm D (430)	000	23	21	24	22	62	4	3	12
07312 Eggenham D (430)	000	33	26	40	35	103	2	4	12
07313 Eisengöring R	000	9	8	14	13	37	2	-	2
07314 Franking D 457 (48°03'09",12°54'42")	000	66	58	86	77	209	12	17	5
07315 Holzleithen D (470)	000	38	25	51	36	98	12	5	7
07316 Holzöster D 491	000	73	59	113	81	190	25	13	12
07317 Neuhausen D (450)	000	28	24	34	30	91	2	2	9
07318 Oberfranking ZH (490)	000	12	6	42	7	24	-	-	3

Zählsprengelübersicht:

Franking	000	291	234	416	310	845	59	44	69
----------	-----	-----	-----	-----	-----	-----	----	----	----

Geretsberg

404 09	000	351	301	430	383	1.063	54	34	116
---------------	------------	------------	------------	------------	------------	--------------	-----------	-----------	------------

Gerichtsbezirk: Mattighofen

Fläche: 3.753,12 ha

Katastralgemeinden: Geretsberg 1.245,64 ha, Lehrsberg 542,22 ha, Werberg 1.965,26 ha

Postleitzahlen: Gemeindeamt: 5132 weitere: 5121, 5131, 5133

Österr. Karte: 45

Höhenklasse: 4

NUTS 3-Code: AT311

07319 Brunn R	000	7	7	9	8	20	2	-	2
07320 Eherschwendt R	000	7	6	8	7	25	4	-	3
07321 Emmersberg ZH	000	15	11	20	16	42	2	2	6
07322 Gasteig R (500)	000	43	38	66	60	147	8	2	8

Braunau am Inn

Gemeindenname OKZ Ortschaftsname	ZB ZSP	Gebäude insges.	Geb.mit Haupt- wohnsitz	Wohnun- gen	Haus- halte	Wohn- bevölk.	Neben- wohnsitz- fälle	Ar- beits- stätten	L + F Betr.- stätten
Lengau									
404 18	X	1.323	1.149	1.798	1.629	4.411	164	130	228
Gerichtsbezirk: Mattighofen									
Fläche: 5.810,04 ha									
Katastralgemeinden: Friedburg 688,43 ha, Heiligenstadt 1.172,96 ha, Krenwald 2.319,54 ha, Lengau 758,18 ha, Oberehreneck 239,08 ha, Utzweih 631,85 ha									
Postleitzahlen: Gemeindeamt: 5211 weitere: 5212									
Österr. Karte: 46, 64									
Höhenklasse: 5									
NUTS 3-Code: AT311									
07495 Ameisberg D	000	27	25	35	32	86	4	1	4
07496 Aug W	000	9	9	14	15	46	3	2	5
07497 Bach D	000	13	11	15	13	40	2	1	6
07498 Baierberg R	000	10	9	10	9	27	-	-	5
07499 Edt D	001	31	23	39	31	77	3	1	5
07500 Flörlplain D	002	19	15	18	15	38	2	-	5
07501 Frauscherberg R	001	5	5	5	5	17	1	1	3
07502 Friedburg D 530 (48°01'13",13°14'35") Hohe Kreuzkapelle Ki, Schloßmaier E	000	171	148	249	225	558	26	19	20
07503 Gassl D	000	33	30	40	39	122	5	6	2
07504 Gollmannseck W	000	4	4	4	4	14	-	-	2
07505 Gstöckat W	000	6	5	9	8	18	-	-	1
07506 Heiligenstadt D Damelberger R	000	76	65	91	78	205	10	7	12
07507 Höcken R (550)	001	100	91	158	146	407	14	5	6
07508 Holz R	000	26	25	30	28	94	1	-	12
07509 Igelsberg R	001	16	14	16	16	60	1	-	10
07510 Krenwald R	001	21	14	24	19	54	4	2	2
07511 Kühbichl R	000	38	31	47	47	153	3	14	9
07512 Lengau D 512 Hacklbauer E, Heimkehrerkapelle Ki, Sparberecker E	002	202	176	237	221	634	12	21	38
07513 Mittererb D	001	40	37	50	46	127	5	2	4
07514 Oberehreneck W	000	7	7	9	9	28	-	-	4
07515 Obererb W	001	4	3	4	3	10	-	-	2
07516 Pfannenstiel R	000	4	4	5	5	7	-	-	2
07517 Sankt Ulrich R	000	17	15	19	17	40	2	-	3
07518 Schneegattern D 550 Alte Hütte D, Glasfabrik Fbk, Naturfreundehaus Fhei, Weißenbach R	001	213	187	364	327	790	29	24	14
07519 Schwöll D (520)	002	60	47	84	71	196	16	9	7
07520 Teichstätt D 507	000	93	84	109	103	286	5	7	19
07521 Unterehreneck W	000	9	9	13	12	34	-	1	4
07522 Untererb D	001	36	28	41	35	104	9	4	7
07523 Utzweih D	001	19	15	25	21	69	2	2	10
07524 Wimpassing D	000	14	13	34	29	70	5	1	5

Braunau am Inn

Gemeindenname OKZ Ortschaftsname	ZB ZSP	Gebäude insges.	Geb.mit Haupt- wohnsitz	Wohnun- gen	Haus- halte	Wohn- bevölk.	Neben- wohnsitz- fälle	Ar- beits- stätten	L + F Betr.- stätten
--	-----------	--------------------	-------------------------------	----------------	----------------	------------------	------------------------------	--------------------------	----------------------------

Zählsprengelübersicht:

Friedburg	000	557	494	733	673	1.828	66	59	115
Schneegattern	001	485	417	726	649	1.715	68	41	63
Lengau	002	281	238	339	307	868	30	30	50

Lochen

404 19	000	810	645	1.018	815	2.317	161	76	187
---------------	------------	------------	------------	--------------	------------	--------------	------------	-----------	------------

Gerichtsbezirk: Mattighofen

Fläche: 3.329,75 ha

Katastralgemeinden: Lochen 545,54 ha, Oberweissau 852,85 ha, Tannberg 1.181,02 ha, Wichenham 750,34 ha

Postleitzahl: 5221

Österr. Karte: 46, 64

Höhenklasse: 5

NUTS 3-Code: AT311

07525	Ainhausen R	000	24	20	26	22	65	4	-	7
07526	Astätt D 536 Aussiedler E, Mooshäuser E	000	59	46	79	56	169	14	5	17
07527	Babenham D 503 Luim E, Roßwinkel W	000	48	43	59	54	159	7	5	16
07528	Bergham D	000	15	12	17	14	45	-	-	8
07529	Daxjuden W	000	4	3	5	4	13	1	-	2
07530	Dirnham W	000	4	4	9	7	20	2	-	2
07531	Edenplain W	000	7	7	7	7	18	-	-	1
07532	Feldbach D (530)	000	49	43	60	51	132	7	2	11
07533	Gebertsham R	000	15	9	15	9	27	11	1	3
07534	Gunzing R	000	18	11	24	15	37	7	1	2
07535	Gutfending R Mühlberger E	000	16	12	19	14	41	2	2	7
07536	Hofstätt W	000	3	3	4	4	10	-	-	1
07537	Intenham D	000	18	13	24	18	48	2	1	4
07538	Kerschham D (500) Bergröd R	000	75	64	87	80	220	10	11	13
07539	Koppelstätt R	000	10	9	12	11	32	1	1	5
07540	Kranzing R Oberkranzing W, Unterkranzing E	000	6	4	6	4	13	5	-	4
07541	Laßberg R	000	11	7	12	8	23	3	1	5
07542	Lochen D 516 (48°00'32",13°10'50")	000	181	144	256	217	562	43	37	13
07543	Niedertrum ZH	000	5	5	6	5	20	1	-	3
07544	Oberhaft D	000	14	12	19	16	49	8	-	4
07545	Oberweißau D Roßwinkel E	000	16	13	19	13	44	-	2	4
07546	Petersham R	000	17	13	19	14	48	1	-	5
07547	Rackersing R	000	15	7	17	9	28	5	-	1
07548	Reitsham ZH	000	33	25	43	29	76	9	1	8
07549	Scherschham D (505)	000	49	44	62	50	159	4	4	10
07550	Schimmerljuden E	000	2	1	2	1	4	-	-	1

Braunau am Inn

Gemeindenname OKZ Ortschaftsname	ZB ZSP	Gebäude insges.	Geb.mit Haupt- wohnsitz	Wohnun- gen	Haus- halte	Wohn- bevölk.	Neben- wohnsitz- fälle	Ar- beits- stätten	L + F Betr.- stätten
Munderfing									
404 26	X	904	711	1.054	982	2.680	122	92	108
Gerichtsbezirk: Mattighofen									
Fläche: 3.108,62 ha									
Katastralgemeinden: Achenlohe 1.304,42 ha, Munderfing 1.804,20 ha									
Postleitzahlen: Gemeindeamt: 5222 weitere: 5230									
Österr. Karte: 46									
Höhenklasse: 4									
NUTS 3-Code: AT311									
07626 Ach W	001	4	4	4	4	12	-	-	2
07627 Achenlohe D	001	33	26	36	34	107	6	3	11
07628 Achtal R	001	24	17	24	23	72	2	3	3
04572 Althöllersberg D	000	40	34	48	44	107	13	2	5
07629 Baumgarten R	001	11	9	12	11	32	1	2	2
07630 Bradirn D (480)	000	87	69	98	85	246	14	4	7
07631 Buch W	001	4	2	3	2	5	1	-	2
01029 Haidberg Sdlg (470)	000	41	39	61	59	143	4	1	1
07632 Hirschlag R	001	21	18	26	23	57	4	-	3
07633 Höllersberg Sdlg (460)	000	62	55	88	83	215	8	5	2
07634 Katztal R Teufeltalhütte Jhtt	001	35	29	39	36	88	6	3	3
07635 Kolming R	001	15	13	15	16	47	-	2	4
07636 Lichteneck R	001	13	11	14	14	38	2	1	3
07637 Munderfing D 468 (48°04'09",13°10'58")	000	348	255	409	383	1.030	37	62	29
07638 Oberweißau W	001	12	9	10	9	32	-	1	3
07639 Parz R	001	14	13	18	18	56	1	2	5
07640 Pfaffing R	001	27	16	19	17	53	2	1	4
07641 Rödtt W	001	8	8	10	10	36	-	-	4
04606 Spreitzenberg R	000	20	16	24	23	63	3	-	4
07642 Stocker E	001	2	2	3	3	7	2	-	1
07643 Unterweißau D	001	19	14	19	17	45	3	-	4
07644 Valentinhaft D 496	001	51	39	53	47	133	12	-	6
07645 Wiesenham R	000	13	13	21	21	56	1	-	-
Zählsprengelübersicht:									
Munderfing-Bradirn	000	611	481	749	698	1.860	80	74	48
Munderfing-Umgebung	001	293	230	305	284	820	42	18	60

Braunau am Inn

Gemeindenname OKZ Ortschaftsname	ZB ZSP	Gebäude insges.	Geb.mit Haupt- wohnsitz	Wohnun- gen	Haus- halte	Wohn- bevölk.	Neben- wohnsitz- fälle	Ar- beits- stätten	L + F Betr.- stätten
Neukirchen an der Enknach									
404 27	000	652	577	798	734	2.102	83	70	170
Gerichtsbezirk: Braunau am Inn									
Fläche: 3.329,24 ha									
Katastralgemeinden: Apfenthal 798,85 ha, Mitternberg 1.615,99 ha, Neukirchen an der Enknach 914,40 ha									
Postleitzahlen: Gemeindeamt: 5145 weitere: 5134, 5280, 5282									
Österr. Karte: 45									
Höhenklasse: 4									
NUTS 3-Code: AT311									
07646 Apfenthal ZH	000	6	3	6	4	16	2	1	3
07647 Badhub E	000	2	2	3	3	12	-	-	2
07648 Bogendorf D	000	32	28	34	33	98	1	7	6
07649 Bründl E	000	2	2	3	3	8	-	-	2
07650 Brunn im Gries ZH	000	5	5	6	7	23	-	1	-
07651 Dietzing D 412	000	42	42	48	45	115	3	3	6
07652 Dorf R	000	9	9	10	10	35	1	-	4
07653 Eisenhub R	000	5	4	6	4	17	1	-	3
07654 Engelberg ZH	000	4	4	6	6	13	-	-	3
07655 Enknach R	000	5	5	5	5	14	1	-	4
07656 Eschberg R	000	4	4	5	5	21	1	-	2
07657 Friedrichsdorf D 411	000	118	106	172	158	419	9	8	5
07658 Gsothhub ZH	000	6	6	7	6	27	-	1	4
07660 Händschuh R 405	000	32	30	37	36	90	2	3	5
07659 Häusl R	000	5	4	6	5	16	2	-	4
07661 Hinterberg W	000	3	3	3	3	7	-	-	1
07662 Hof E	000	2	1	2	1	4	1	-	2
07663 Hollstraß R	000	3	3	4	4	15	1	1	3
07664 Kammerleiten ZH	000	9	9	12	12	36	-	-	6
07665 Kirchweg W	000	5	3	7	4	9	2	-	1
07666 Königsach R	000	3	3	4	4	11	-	-	2
07667 Kottlingauerbach W	000	6	6	8	8	27	-	-	4
07668 Lach ZH	000	20	13	17	16	38	6	7	3
07669 Maierhof ZH	000	3	2	4	3	13	-	-	3
07670 Neukirchen an der Enknach D 411 (48°10'47",13°02'53")	000	140	118	176	157	401	21	29	16
07671 Oberguggen R	000	5	4	5	4	17	-	-	3
07672 Oberthal R	000	6	6	7	7	30	-	-	3
07673 Österlehen R (400)	000	39	36	49	46	118	7	1	6
07674 Paßberg R	000	2	2	2	2	3	-	-	1
07675 Rittersberg W	000	6	5	6	5	22	1	-	4
07676 Scheuhub R	000	12	10	13	11	37	6	-	4
07677 Schmalzhofen W	000	3	3	6	5	14	1	1	2
07678 Schützing ZH	000	20	18	21	20	69	4	1	8
07679 Solling ZH	000	20	18	26	24	74	4	2	10

Braunau am Inn

Gemeindename OKZ	Ortschaftsname	ZB ZSP	Gebäude insges.	Geb.mit Haupt- wohnsitz	Wohnun- gen	Haus- halte	Wohn- bevölk.	Neben- wohnsitz- fälle	Ar- beits- stätten	L + F Betr.- stätten
07743	Aich E Häusledt E	000	3	2	2	2	7	-	-	1
07744	Berg E	000	1	1	1	1	3	-	-	1
07745	Buch R	000	13	11	15	13	36	-	-	7
07746	Deimledt E	000	2	2	2	2	9	-	1	2
07747	Dessenhausen R	000	26	21	29	28	68	1	-	14
07748	Edt R	000	4	4	6	6	24	-	1	4
07749	Engelschärding D	000	27	24	33	33	84	3	1	8
07750	Erlach R	000	19	13	20	17	57	3	-	7
07751	Feldmühl R	000	16	12	17	16	48	1	1	2
07752	Glatzberg ZH	000	3	3	3	3	11	-	-	2
07753	Großgollern R	000	12	12	12	12	38	-	-	7
07754	Gschwendt D	000	13	10	17	16	44	2	1	10
07755	Hart D	000	14	9	17	13	28	4	1	1
07756	Humertsham D	000	12	9	14	14	40	-	-	7
07757	Irnstötten ZH	000	6	4	6	5	19	1	-	5
07758	Kager ZH	000	5	4	4	4	15	-	1	3
07759	Kaltenhausen ZH	000	5	2	2	2	5	2	2	1
07760	Kleingollern R	000	9	6	9	7	19	3	-	6
07761	Landerting D	000	19	18	25	24	62	1	1	9
07762	Moos W	000	6	5	6	6	19	-	1	3
07763	Ottendorf D	000	24	20	25	25	60	-	4	11
07764	Perleiten W	000	5	4	4	4	8	-	-	2
07765	Pfaffing ZH	000	5	5	8	8	19	-	-	6
07766	Pischelsdorf am Engelbach D 433 (48°07'49",13°05'02")	000	132	95	132	116	333	7	18	20
07767	Posching ZH	000	6	5	6	5	15	-	-	3
07768	Schmidham D (430)	000	63	54	77	71	183	8	8	10
07769	Schwarzgröben D	000	13	11	13	12	37	1	-	8
07770	Siegerting D (470)	000	48	36	55	43	134	10	1	4
07771	Stapfing W	000	4	4	4	4	10	-	-	2
07772	Stempfen ZH	000	7	5	8	8	23	-	-	4
07773	Unterhart ZH	000	3	3	5	5	16	-	-	3
07774	Wagenham D 445	000	41	35	52	49	128	3	7	10
07775	Wehrsdorf R	000	11	9	15	15	39	-	1	6
Zählsprengelübersicht:										
	Pischelsdorf am Engelbach	000	577	458	644	589	1.641	50	50	189

Braunau am Inn

Gemeindename OKZ Ortschaftsname	ZB ZSP	Gebäude insges.	Geb.mit Haupt- wohnsitz	Wohnun- gen	Haus- halte	Wohn- bevölk.	Neben- wohnsitz- fälle	Ar- beits- stätten	L + F Betr.- stätten
Schalchen-Umgebung	001	642	545	743	670	1.813	64	34	147

Schwand im Innkreis

404 42	000	302	243	307	283	846	8	24	109
---------------	------------	------------	------------	------------	------------	------------	----------	-----------	------------

Gerichtsbezirk: Braunau am Inn

Fläche: 1.714,54 ha

Katastralgemeinden: Schwand im Innkreis 1.714,54 ha

Postleitzahl: 5134

Österr. Karte: 45

Höhenklasse: 4

NUTS 3-Code: AT311

07909	Adenbrunn R	000	6	6	7	7	25	1	-	4
07910	Berg W	000	4	3	4	4	16	-	1	2
07911	Berndorf W	000	6	5	6	5	21	-	-	5
07912	Bernhof R	000	4	4	4	5	11	-	-	3
07913	Bruck W	000	4	3	4	3	9	-	-	5
07914	Bruck im Holz R	000	7	5	6	5	14	1	1	4
07915	Brunn im Gries R	000	4	4	5	5	13	-	1	3
07916	Brunnthal R	000	3	2	2	2	5	-	-	2
07917	Ebenthal R	000	5	4	5	5	19	-	-	5
07918	Ginshöring R	000	7	6	6	6	25	-	-	5
07919	Gries R	000	8	8	9	9	29	-	-	7
07920	Haus R	000	3	2	2	2	10	-	-	1
07921	Holz R	000	4	4	4	4	18	-	-	2
07922	Kammern R Mühlbacher E	000	8	7	9	8	27	-	-	3
07923	Kronleiten R	000	8	7	10	9	30	-	-	4
07924	Ottenschwand R	000	6	5	8	7	17	1	-	3
07925	Paischen E	000	2	2	2	2	10	-	-	3
07926	Paschen E	000	3	2	3	2	11	-	-	2
07927	Prielhof E	000	2	2	2	2	10	-	-	2
07928	Reith R	000	6	6	6	6	20	-	1	4
07929	Reuhub R	000	7	6	6	6	20	-	1	5
07930	Schmieding R	000	4	3	3	3	12	-	-	3
07931	Schwand im Innkreis D 422 (48°10'42",12°58'08")	000	144	105	142	127	335	3	18	12
07932	Semmelhof R	000	4	4	5	5	18	-	-	3
07933	Sengthal R	000	4	4	4	4	10	-	-	2
07934	Siebenmaiern R (420)	000	27	24	30	28	74	1	1	11
07935	Weilhart R	000	12	10	13	12	37	1	-	4

Zählsprengelübersicht:

Schwand im Innkreis	000	302	243	307	283	846	8	24	109
---------------------	-----	-----	-----	-----	-----	-----	---	----	-----

Braunau am Inn

Gemeindenname OKZ Ortschaftsname	ZB ZSP	Gebäude insges.	Geb.mit Haupt- wohnsitz	Wohnun- gen	Haus- halte	Wohn- bevölk.	Neben- wohnsitz- fälle	Ar- beits- stätten	L + F Betr.- stätten
Tarsdorf									
404 43	000	553	510	698	644	1.938	44	56	169
Gerichtsbezirk: Mattighofen									
Fläche: 3.233,89 ha									
Katastralgemeinden: Eichbichl 670,68 ha, Hofstatt 1.410,01 ha, Hörndl 1.153,20 ha									
Postleitzahl: 5121									
Österr. Karte: 44, 45									
Höhenklasse: 4									
NUTS 3-Code: AT311									
07936 Döstling D	000	18	13	23	19	47	2	3	6
07937 Eckldorf R	000	18	17	22	20	57	1	2	6
07938 Ehersdorf D 433	000	47	44	54	51	171	2	3	5
07939 Eichbichl ZH (480)	000	24	23	35	32	93	2	1	16
07940 Fucking R (470)	000	33	30	39	35	93	3	1	9
07941 Haid R	000	12	11	13	13	42	1	2	5
07943 Hofstadt ZH 475	000	24	20	29	26	91	9	1	18
07944 Hofweiden D 440	000	35	33	47	44	132	-	5	9
07942 Hörndl ZH (480)	000	72	69	91	84	274	3	5	29
Hörndl Forsthaus Jh									
07945 Hucking R	000	14	13	18	16	50	-	2	2
07946 Leithen ZH	000	18	18	29	27	73	-	-	8
02991 Neues Dorf R	000	8	8	8	8	25	-	1	-
07947 Ölling ZH	000	5	5	6	6	21	-	1	5
07948 Schmidham W	000	11	11	16	15	42	2	-	7
Ginshöring ZH									
07949 Sinzing E	000	2	2	2	2	7	-	-	2
07950 Staig W	000	9	9	10	10	38	1	1	5
07951 Tarsdorf D 429	000	154	139	193	181	511	14	25	12
(48°04'50",12°49'33")									
Am Anger Sdlg									
07952 Wimm E	000	1	1	1	1	3	-	1	1
07953 Winham R	000	17	16	22	18	64	-	-	7
07954 Wolfing R	000	17	15	22	20	52	3	2	7
Ed R									
07955 Wupping R	000	14	13	18	16	52	1	-	10
Ritzing W									
Zählsprengelübersicht:									
Tarsdorf	<i>000</i>	<i>553</i>	<i>510</i>	<i>698</i>	<i>644</i>	<i>1.938</i>	<i>44</i>	<i>56</i>	<i>169</i>

Braunau am Inn

Gemeindenname OKZ Ortschaftsname	ZB ZSP	Gebäude insges.	Geb.mit Haupt- wohnsitz	Wohnun- gen	Haus- halte	Wohn- bevölk.	Neben- wohnsitz- fälle	Ar- beits- stätten	L + F Betr.- stätten
--	-----------	--------------------	-------------------------------	----------------	----------------	------------------	------------------------------	--------------------------	----------------------------

Zählsprengelübersicht:

Überackern	000	214	191	245	227	590	43	14	54
------------	-----	-----	-----	-----	-----	-----	----	----	----

Weng im Innkreis

404 46	000	447	405	512	494	1.389	28	38	124
---------------	------------	------------	------------	------------	------------	--------------	-----------	-----------	------------

Gerichtsbezirk: Braunau am Inn

Fläche: 2.135,97 ha

Katastralgemeinden: Leithen 980,88 ha, Weng 1.155,09 ha

Postleitzahlen: Gemeindeamt: 4952 weitere: 4950, 4961

Österr. Karte: 28, 46

Höhenklasse: 3

NUTS 3-Code: AT311

07977	Appersting R	000	24	23	34	33	87	1	1	5
07978	Bauerding R 362	000	24	24	30	31	95	-	-	8
07979	Bergham D (370)	000	28	25	32	29	79	2	1	14
07980	Buch R	000	14	13	14	13	55	1	-	9
07981	Burgstall R	000	14	12	14	12	39	2	1	4
07982	Elling D Kobleder E	000	16	14	17	17	51	-	3	8
07983	Gunderding R	000	11	10	12	12	36	-	1	4
07984	Harterding D	000	16	15	20	20	57	-	1	4
07985	Hauserding R	000	11	11	13	13	41	-	-	8
07986	Hunding D 384	000	18	18	23	23	73	1	-	5
07987	Leithen R	000	8	8	11	11	33	-	2	2
07988	Mankham R Elendkapelle Ki	000	19	18	22	21	51	5	1	5
07989	Pirath R	000	11	7	7	7	27	-	4	6
07990	Riedlham W Hart ZH	000	12	11	14	13	30	1	-	7
07991	Weng im Innkreis D 370 (48°14'09",13°10'47")	000	215	190	242	232	610	15	23	29
07992	Wernthal R Eder E	000	6	6	7	7	25	-	-	6

Zählsprengelübersicht:

Weng im Innkreis	000	447	405	512	494	1.389	28	38	124
------------------	-----	-----	-----	-----	-----	-------	----	----	-----

Eferding

Gemeindenname OKZ Ortschaftsname	ZB ZSP	Gebäude insges.	Geb.mit Haupt- wohnsitz	Wohnun- gen	Haus- halte	Wohn- bevölk.	Neben- wohnsitz- fälle	Ar- beits- stätten	L + F Betr.- stätten
--	-----------	--------------------	-------------------------------	----------------	----------------	------------------	------------------------------	--------------------------	----------------------------

Eferding

405 **8.997 7.537 12.291 11.223 30.718 1.859 1.127 1.840**

Fläche: 25.946,19 ha

Gerichtsbezirke:

Eferding

405 1 **8.997 7.537 12.291 11.223 30.718 1.859 1.127 1.840**

Gemeinden: Alkoven, Aschach an der Donau, Eferding, Fraham, Haibach ob der Donau, Hartkirchen, Hinzenbach, Prambachkirchen, Popping, Sankt Marienkirchen an der Polsenz, Scharten, Stroheim

Fläche: 25.946,19 ha

Alkoven

405 01 **X 1.608 1.341 2.291 1.968 5.191 575 161 187**

Gerichtsbezirk: Eferding

Fläche: 4.257,91 ha

Katastralgemeinden: Alkoven 1.470,61 ha, Annaberg 532,94 ha, Hartheim 620,80 ha, Polsing 508,85 ha, Puchham 591,90 ha, Straß 532,81 ha

Postleitzahl: 4072

Österr. Karte: 31, 32, 49

Höhenklasse: 2

NUTS 3-Code: AT312

07993	Aham R	001	10	9	13	12	36	1	-	6
07994	Alkoven D 268 (48°17'00",14°06'00") Hochfeldsiedlung Sdlg	000	394	343	497	466	1.183	44	65	31
07995	Annaberg D Heitzing E	001	28	23	28	25	75	10	1	5
07996	Bergham D Gstötten W	000	53	43	63	61	150	8	9	6
07997	Emling D	001	21	19	30	27	73	1	1	8
07998	Forst ZH Peterhauser E, Spitzwirt Gh	001	40	27	41	32	67	9	1	8
07999	Großhart D	001	16	14	21	18	49	3	1	7
08000	Gstocket ZH 260 Gelsenwirt Gh, Kirchmayr E, Sportliga We	001	181	85	245	117	319	219	9	27
08001	Hartheim D 269	002	192	175	465	392	1.074	174	26	12
08002	Kleinhardt D	001	10	8	12	12	30	1	1	2
08003	Kranzing ZH	001	2	2	2	2	4	-	1	1
08004	Oberhartheim D	001	15	14	20	18	50	-	2	7
08005	Polsing R	001	36	32	41	41	113	5	3	11
08006	Puchham ZH	001	30	21	33	25	72	6	-	11
08007	Staudach R Erddresser E	001	18	16	23	21	67	1	3	7
08008	Straß D	001	47	41	67	64	167	15	9	5
08009	Straßham D 286 Langsiedlung Sdlg	003	391	357	547	501	1.257	70	21	16
08010	Ufer ZH Humer E	001	43	37	50	46	136	4	3	6
08011	Weidach D	001	17	14	17	18	61	1	4	5

Eferding

Gemeindename OKZ	Ortschaftsname	ZB ZSP	Gebäude insges.	Geb.mit Haupt- wohnsitz	Wohnun- gen	Haus- halte	Wohn- bevölk.	Neben- wohnsitz- fälle	Ar- beits- stätten	L + F Betr.- stätten
08067	Deinham D Siedlung Brandstätter See We	001	69	31	56	38	119	7	1	14
08068	Dorf ZH Brandtner E, Gschwendt W	002	13	8	14	12	44	2	1	8
08069	Gfehret R	002	16	15	20	18	58	1	1	11
08070	Gstaltenhof W	001	5	5	6	6	17	1	1	4
08071	Hachlham D	002	46	40	50	45	147	6	3	13
08072	Hacking D	002	15	13	24	24	65	4	2	10
08073	Hainbach D	002	26	23	34	32	95	1	1	4
08074	Haizing D (290)	000	72	65	97	90	273	8	3	22
08076	Hart ob Hacking W	001	9	9	11	11	35	1	1	6
08077	Hart ob Haizing R	000	10	10	11	11	28	7	1	4
08075	Hartkirchen D 273 (48°22'00",14°00'00")	000	274	224	371	352	981	35	61	13
08078	Hilkering D	X 001 002	57 33 24	52 30 22	92 61 31	87 57 30	238 146 92	12 6 6	3 1 2	10 6 4
08079	Hinteraigen R	002	6	4	8	6	23	2	-	5
08080	Hinterberg E	002	1	1	1	1	5	-	-	1
08081	Hörmannsedt R	001	15	13	18	16	48	2	1	6
08082	Karling D 271	001	125	117	165	157	430	12	6	19
08083	Kellnering D	000	54	48	63	61	189	6	6	19
08084	Knieparz unter der Leithen ZH	001	11	11	13	13	39	-	-	5
08085	Koppl R	002	33	24	42	31	94	8	1	11
08086	Lacken R	002	14	11	13	12	37	3	1	6
08087	Mußbach ZH	002	33	27	41	33	105	9	-	15
08088	Oed in Bergen R Stockinger E	002	18	17	22	21	66	-	-	16
08089	Paching R	002	9	9	9	9	43	1	-	5
08090	Pfaffing D	002	15	10	15	12	44	9	5	6
08091	Poxham D	001	38	35	46	43	137	5	4	14
08092	Pupping E									
08093	Rathen D	000	19	15	23	19	54	2	-	6
08094	Reith R Wiespointner E	002	13	11	17	15	42	2	-	8
08095	Rienberg D	001	17	16	22	20	70	1	3	4
08096	Schaumberg Ruine Schaumberg Ru, Schaumberg ob der Leithen R, Schaumberg unter der Leithen R	001	56	48	65	60	188	10	2	23
08097	Schönleiten R	002	9	9	10	11	40	1	-	8
08098	Senghübl R	002	20	19	25	25	82	1	1	10
08099	Steinwand R	X 001 002	35 7 28	29 4 25	43 7 36	37 4 33	112 11 101	8 4 4	- - -	13 5 8
08100	Vornholz D	000	61	52	66	58	164	9	5	15
08101	Wolfsfurth W	001	4	3	5	4	13	-	-	3
08102	Würting ZH	002	12	10	12	11	47	-	1	6

Eferding

Gemeindename OKZ	Ortschaftsname	ZB ZSP	Gebäude insges.	Geb.mit Haupt- wohnsitz	Wohnun- gen	Haus- halte	Wohn- bevölk.	Neben- wohnsitz- fälle	Ar- beits- stätten	L + F Betr.- stätten
08121	Dachsberg D Schloss Dachsberg Schl	001	15	14	23	17	58	6	1	6
08122	Gallham D	001	32	27	38	31	97	3	1	7
08123	Gföllnerwald D	000	55	48	67	60	173	5	1	7
08124	Großsteingrub D	001	12	11	15	14	43	1	1	3
08125	Grüben R	001	10	8	14	10	25	7	-	2
08126	Gschnarret D	001	16	16	24	20	57	-	1	5
08127	Hundswies D	001	16	15	18	17	60	-	-	5
08128	Kleinsteingrub R	000	11	10	13	12	41	1	-	6
08129	Langstögen D	001	13	12	18	17	48	1	1	8
08130	Mairing D 375	001	41	41	55	52	165	4	3	9
08131	Mittergallsbach D	001	27	23	37	32	89	2	2	11
08132	Mitterwinkl R	001	10	10	16	15	41	-	-	7
08133	Niederwinkl W	001	6	6	9	9	36	-	-	5
08134	Oberdoppl W	001	9	8	13	10	33	1	1	4
08135	Obereschlbach R	001	6	5	6	6	18	1	-	5
08136	Oberfreundorf R	001	27	26	35	32	98	1	-	14
08137	Obergallsbach D	001	17	15	24	22	67	2	1	10
08138	Pertmannshub R	001	7	5	6	6	21	-	1	5
08139	Prambachkirchen M 374 (48°19'00",13°54'00")	000	186	148	271	239	601	20	34	15
08140	Prattsdorf D	001	27	25	35	33	109	2	3	14
08141	Reith W Stommer E	001	7	6	12	10	30	-	1	5
08142	Sallmannsberg R	001	12	11	15	15	41	2	-	8
08143	Schöffling D	001	13	12	18	17	49	1	1	6
08144	Stallberg R	001	8	6	10	8	19	-	1	2
08145	Steinbruch R	001	28	22	33	29	90	2	2	6
08146	Taubing ZH	001	6	6	5	6	30	13	1	6
08147	Unterbruck D (370)	000	95	81	120	109	303	13	12	10
08148	Unterdoppl D	001	20	19	25	25	75	2	2	5
08149	Untereschlbach W	001	9	7	10	9	27	3	1	6
08150	Untergallsbach D	001	22	15	25	20	70	8	2	12
08151	Unterprambach D	001	15	13	15	14	51	-	1	6
08152	Uttenthal R	001	21	18	20	21	61	-	2	7
08153	Weinberg R	001	14	7	15	9	27	12	2	2
Zählsprengelübersicht:										
	Prambachk.-Zentralgebiet	000	347	287	471	420	1.118	39	47	38
	Prambachkirchen-Umgebung	001	478	419	605	539	1.681	75	32	195

Freistadt

Gemeindenname OKZ Ortschaftsname	ZB ZSP	Gebäude insges.	Geb.mit Haupt- wohnsitz	Wohnun- gen	Haus- halte	Wohn- bevölk.	Neben- wohnsitz- fälle	Ar- beits- stätten	L + F Betr.- stätten	
Freistadt										
406		18.067	15.084	23.426	21.260	64.008	3.883	2.214	5.302	
Fläche: 99.385,97 ha										
Gerichtsbezirke:										
Freistadt										
406 1		10.502	8.567	13.797	12.446	36.981	2.411	1.367	3.366	
Gemeinden: Freistadt, Grünbach, Hirschbach im Mühlkreis, Kaltenberg, Kefermarkt, Lasberg, Leopoldschlag, Liebenau, Neumarkt im Mühlkreis, Rainbach im Mühlkreis, Sandl, Sankt Leonhard bei Freistadt, Sankt Oswald bei Freistadt, Unterweißenbach, Waldburg, Weitersfelden, Windhaag bei Freistadt										
Fläche: 65.509,80 ha										
Pregarten										
406 2		7.565	6.517	9.629	8.814	27.027	1.472	847	1.936	
Gemeinden: Bad Zell, Gutau, Hagenberg im Mühlkreis, Königswiesen, Pierbach, Pregarten, Schönau im Mühlkreis, Tragwein, Unterweitersdorf, Wartberg ob der Aist										
Fläche: 33.876,17 ha										
Bad Zell M										
406 27	X	748	645	906	796	2.716	96	92	259	
Gerichtsbezirk: Pregarten										
Fläche: 4.549,16 ha										
Katastralgemeinden: Aich 1.920,67 ha, Brawinkl 1.217,78 ha, Lanzendorf 1.242,58 ha, Zell bei Zellhof 168,13 ha										
Postleitzahlen: Gemeindeamt: 4283 weitere: 4274, 4293										
Österr. Karte: 34										
Höhenklasse: 5										
NUTS 3-Code: AT313										
08578	Aich ZH (550)	001	91	85	110	101	395	6	5	60
Dandorfer E, Ellerberg ZH, Fichtner E, Gruber E, Himmelbauer E, Köberl E, Kogler E, Koppenhofer E, Mair in Aich E, Naarnleitner E, Pichler E, Pölz E, Rotheneder E, Stuberg E, Weirer E, Wilhelm E										
08591	Bad Zell M 515	000	356	312	452	401	1.149	42	72	23
(48°21'00",14°40'02")										
Hedwigkapelle Ki, Hubertuskapelle Ki										
08580	Barndorf ZH	001	18	16	23	21	66	3	-	11
Großhennebichler E										
08581	Brawinkl ZH (530)	001	38	33	39	36	154	4	-	22
Brawinkler E, Enöckl E, Geißberger E, Höllgraf E, Magerhuber E, Raab E										
08582	Erdleiten D	001	34	26	41	34	119	8	2	14
Breiteneicher E, Pleimer E, Steining E										
08583	Feiblmühl R	001	6	5	7	6	18	4	1	4
Steckerbacher E										
08584	Haselbach ZH	001	27	9	28	11	32	14	2	5
Lehner E, Lettner E, Parkfrieder E										
08585	Hirtlhof ZH	001	35	27	36	30	124	-	3	15
Fehrerhofer E, Fuchs E, Haider E, Teichwirt Gh										
08586	Lanzendorf ZH (600)	001	34	33	38	36	181	9	2	28
Binder E, Haid R, Hinterdorfer E, Lupbichler E, Schallhas E, Schöll E, Vorderdorfer E										
08587	Maierhof ZH	001	24	23	33	30	108	2	-	18
Bart E, Brandtner E, Kapfenberger E, Kummerhofer E, Leitner E										
08588	Riegl ZH	001	18	17	21	20	77	-	-	13
Nußbaumer E, Rieglbauer E, Salomon E										
08589	Weberberg ZH	001	24	22	25	24	111	1	2	20
Großwegerer E, Linsgeseder E, Mautner E, Obersteining E, Oberweberberger E, Untersteining E,										

Freistadt

Gemeindenname OKZ Ortschaftsname	ZB ZSP	Gebäude insges.	Geb.mit Haupt- wohnsitz	Wohnun- gen	Haus- halte	Wohn- bevölk.	Neben- wohnsitz- fälle	Ar- beits- stätten	L + F Betr.- stätten
Königswiesen M 406 08	X	865	739	967	873	3.123	124	105	346
Gerichtsbezirk: Pregarten Fläche: 7.339,13 ha Katastralgemeinden: Haid 1.988,12 ha, Königswiesen 712,98 ha, Mönchdorf 1.273,97 ha, Mötlas 1.122,67 ha, Paroxedt 2.241,39 ha Postleitzahlen: Gemeindeamt: 4280 weitere: 4281, 4282 Österr. Karte: 34, 35 Höhenklasse: 6 NUTS 3-Code: AT313									
08296 Ebrixedt ZH Dürner E, Rempersdorf ZH	001	22	19	24	20	97	1	1	16
08297 Haid D Diesenreith ZH, Fierling E, Haid-Zerstreute Häuser ZH, Heuberger E, Inreiter E, Kerbelreiter E, Reindl E, Reitler E	001	47	41	51	47	191	6	4	29
08298 Harlingsedt ZH Auer E, Oberklammer E, Schwarzlehner E	X 001 003	30 26 4	26 22 4	34 28 6	30 24 6	126 106 20	2 2 -	1 - 1	22 19 3
08299 Hörzenschlag W Brennter E, Hörzenschlag-Zerstreute Häuser ZH, Maißauer E, Reitler E, Spat E, Waldhäusl E	001	27	24	31	26	99	6	-	20
08300 Kastendorf ZH Auhofer E, Ebrixmühle E, Gillinger E, Kappermühle E, Kriechbaumer E, Pühringer E	X 001 003	35 31 4	31 27 4	38 34 4	34 30 4	153 136 17	4 4 -	2 2 -	28 25 3
08301 Königswiesen M 614 (48°24'28",14°50'29")	X 000 001 003	369 234 42 93	303 185 38 80	411 257 45 109	377 242 43 92	1.210 708 170 332	41 28 3 10	70 61 4 5	73 41 3 29
Berger E, Großhaslinger E, Gruber E, Kleinhaslinger E, Kroneder E, Lindner E, Markhammer E, Pamer E, Rienhof E, Schmiedhofer E, Schwarzmühle Sä, Stadlberg E, Stierhof E, Unterklammer E, Wankner E, Wimmer E									
08302 Mayrhof ZH Nußmühle E, Reiterhof E, Schützenhof E, Strohmayer E	001	16	16	20	20	77	1	3	13
08303 Mönchdorf D 686	002	148	127	161	147	480	28	16	35
08304 Mönchwald ZH Bachzelt E, Dirneder E, Großhöller E, Gruber E	002	28	26	33	30	126	6	-	20
08305 Mötlasberg ZH (800) Brombeer E, Gruber E, Heindl E, Kastenhofer E, Rest E, Weichselbaumer E	X 001 003	36 33 3	33 30 3	42 37 5	36 33 3	178 164 14	2 2 -	1 1 -	25 23 2
08306 Paroxedt ZH Anzenberg E, Grell E, Kleinanzenberg E, Maise E, Mooseder E	001	17	14	22	18	60	10	1	10
08307 Pernedt ZH Edelmanslehner E, Pernmühle E, Pichler E, Weichselbauer E	001	33	29	35	31	111	3	4	12
08308 Salchenedt ZH Hiesenreiter E, Kreuzreith E	001	9	9	9	10	45	-	-	8
08309 Schlag ZH Holzmann E, Mooseder E, Winkler E	001	12	12	14	13	52	1	-	12
08310 Schreineredt ZH Kaltenberg ZH	002	12	11	15	13	53	1	-	10
08311 Staub ZH Achleitner E, Eisenerzhofer E, Vorder-Stauber E	002	22	16	24	19	59	12	2	12

Freistadt

Gemeindenname OKZ Ortschaftsname	ZB ZSP	Gebäude insges.	Geb.mit Haupt- wohnsitz	Wohnun- gen	Haus- halte	Wohn- bevölk.	Neben- wohnsitz- fälle	Ar- beits- stätten	L + F Betr.- stätten	
08361 Baumgarten R	001	28	20	30	23	56	5	-	3	
08362 Dingdorf R	000	21	15	25	20	55	6	1	10	
08363 Götschka R 542 Holzing W	000	62	59	72	71	226	2	8	15	
01191 Kronast R Fitzinger W	001	29	23	33	30	98	1	4	8	
08364 Lamm ZH Puchinger E	001	34	24	39	29	92	13	1	15	
08365 Matzelsdorf R 564 Möstling W	000	56	51	67	64	208	8	5	24	
08366 Möhringdorf R Puchert E	001	9	8	10	9	30	2	-	5	
08367 Neumarkt im Mühlkreis M 632 (48°25'37",14°29'01") Hager E, Perger W, Seisenbach R, Stroblmühle W	000	315	272	399	380	1.061	37	54	41	
08368 Oberzeiß ZH	001	25	21	29	27	71	4	-	18	
08369 Pfaffendorf R Schermühle R	000	21	10	19	10	42	14	2	5	
08370 Rudersdorf ZH Eberstein E, Kaltengraben ZH	000	36	34	47	46	159	2	2	19	
08371 Sallersdorf R Überländ E	001	15	14	18	17	65	-	-	6	
08372 Schall R	001	9	8	9	9	39	-	-	7	
08373 Schallersdorf R Grub R, Halt ZH	001	25	22	29	25	107	3	2	14	
08374 Schiernersdorf ZH	000	15	11	19	15	56	6	-	5	
08375 Schwandtendorf R	001	21	21	28	27	104	2	-	11	
08376 Steigersdorf R	001	14	10	13	10	23	5	-	8	
08377 Stiftung W	001	7	6	9	8	28	1	-	5	
08378 Traidendorf R	001	13	11	14	12	45	2	-	5	
08379 Trölsberg ZH Grabensteiner E	001	5	5	7	6	19	3	-	4	
08380 Trosselsdorf D (540)	001	41	39	49	47	165	-	5	7	
08381 Unterzeiß ZH Eder E, Sixten E	001	30	25	37	32	108	7	2	16	
08382 Willingdorf W	001	6	6	7	7	16	1	-	5	
08383 Zissingdorf ZH	001	18	15	20	18	58	8	-	12	
Zählsprengelübersicht:										
Neumarkt i.Mühlkr.-Süd	000	571	489	697	647	1.912	92	76	126	
Neumarkt i.Mühlkr.-Nord	001	336	284	392	346	1.159	57	15	155	

Freistadt

Gemeindenname OKZ Ortschaftsname	ZB ZSP	Gebäude insges.	Geb.mit Haupt- wohnsitz	Wohnun- gen	Haus- halte	Wohn- bevölk.	Neben- wohnsitz- fälle	Ar- beits- stätten	L + F Betr.- stätten
08447 Prandegg Haslmühle Fhei	000	1	-	-	-	-	-	-	-
08448 Promenedt ZH Eppensedt E, Föllbaum E, Schlag E	000	18	14	20	17	58	8	-	14
08449 Rebuledt R	000	11	7	11	8	17	12	-	4
08450 Rehberg W Hellmannsedt ZH, Lehner Häusl E	000	12	10	15	13	39	3	-	9
08451 Reith ZH Großer Haider E	000	7	6	9	8	31	-	-	6
08452 Sankt Leonhard bei Freistadt M 810 (48°26'40",14°40'44")	000	198	166	242	215	627	72	34	44
08453 Schwaighof ZH Uhrmacher E	000	11	9	12	10	41	1	2	8
08454 Stiftung D Irrenedt ZH, Steghammer R	000	25	18	30	24	70	9	2	12
08455 Unterarzing W Lugmühle E, Schwabing E	000	13	7	15	10	38	3	-	7
08456 Waltrasedt W	000	5	5	6	6	20	-	-	5
08457 Wenigfirling R	000	8	5	9	5	16	3	-	5
Zählsprengelübersicht: St.Leonhard bei Freistadt	000	480	379	578	482	1.476	178	44	209

Sankt Oswald bei Freistadt M 406 18

X 794 656 1.039 915 2.706 92 83 259

Gerichtsbezirk: Freistadt

Fläche: 4.094,44 ha

Katastralgemeinden: Amesreith 1.039,23 ha, March 1.223,38 ha, St. Oswald 683,53 ha, Wippl 1.148,30 ha

Postleitzahlen: Gemeindeamt: 4271 weitere: 4251, 4294

Österr. Karte: 16, 17, 33, 34

Höhenklasse: 6

NUTS 3-Code: AT313

08458 Amesreith R Bruckangern ZH, Dastl E, Gutenbrunner E, Haunschmied E, Höller E, Kastlmax E, Schwabinger E, Strohsack E	001	36	32	54	48	143	2	-	25
08459 Etzelsdorf ZH	X	39	36	51	46	142	3	1	10
	000	28	26	36	33	103	2	-	4
	001	11	10	15	13	39	1	1	6
Modlbauer E, Rannahof-Jugend-u.Wanderherberge Fhei									
08460 Florenthein ZH Dorfstadt W, Grundner E, Hangenleithen R, Stall E	001	33	24	38	31	90	2	3	16
08461 Fünfling ZH Breitenberg ZH, Burgstein E, Hinter-Breitenberg ZH, Nöckstaller E, Vorder-Breitenberg W	001	15	15	26	24	76	-	-	13
08462 March D	001	17	14	23	20	60	-	-	11
08463 Mayrhöfen R (660) Kastlhöfen W	001	55	45	70	63	187	6	3	12
08464 Neudorf R (880) Himmel R	001	36	30	51	46	133	5	2	24
08465 Obermarreith D	001	22	18	30	25	67	7	3	13
08466 Oberreitern R	001	22	18	34	28	71	2	-	10

Freistadt

Gemeindenname OKZ Ortschaftsname	ZB ZSP	Gebäude insges.	Geb.mit Haupt- wohnsitz	Wohnun- gen	Haus- halte	Wohn- bevölk.	Neben- wohnsitz- fälle	Ar- beits- stätten	L + F Betr.- stätten
08486 Schönau im Mühlkreis D 635 (48°23'41",14°43'49") Kreuzberger E, Steininger E	000	151	111	164	143	446	15	25	27
08487 Straß R Ameder E, Roteneder E	000	24	19	30	27	96	1	2	14
08488 Unterniederndorf ZH Aspinger E	000	10	6	9	7	28	1	-	7
08489 Wolfgrub R Galleder E, Gumberger E, Mörwald E, Vorderhofer E, Waldhäusl E	000	60	57	75	73	258	4	6	29

Zählsprengelübersicht:

Schönau im Mühlkreis	000	527	433	615	551	1.818	41	52	241
----------------------	-----	-----	-----	-----	-----	-------	----	----	-----

Tragwein M

406 20	X	810	690	1.071	987	2.971	122	79	238
---------------	----------	------------	------------	--------------	------------	--------------	------------	-----------	------------

Gerichtsbezirk: Pregarten

Fläche: 3.949,85 ha

Katastralgemeinden: Hinterberg 1.553,08 ha, Mistlberg 1.442,34 ha, Tragwein 954,43 ha

Postleitzahlen: Gemeindeamt: 4284 weitere: 4230, 4293, 4311

Österr. Karte: 33, 34

Höhenklasse: 4

NUTS 3-Code: AT313

08490 Fraundorf ZH	001	34	34	43	42	133	2	-	15
08491 Haarland ZH (440) Angerer E, Berger E, Holzer E	001	41	37	51	50	184	1	1	22
08492 Hinterberg ZH Gruber E, Hinterhinterberger E, Kummer E, Neidhard E, Vorderhinterberger E	002	14	11	19	16	58	2	3	9
08493 Hohensteg R	001	21	16	25	22	56	3	2	4
08497 Josefstal R	001	12	7	17	13	29	2	1	-
08494 Knollnhof ZH Knoll E, Riegler E, Vogelhofer E	002	22	22	31	31	119	-	1	16
08495 Lugendorf ZH (550) Brunner E, Koglgruber E, Nußbaumer E, Oberdürnberger E, Unterdürnberger E, Wögerer W	002	39	37	58	54	189	6	-	31
08496 Mistlberg ZH (460) Greisinghof Kl, Hippenreith W, In der Noth R, Steininger E, Weidegut E	001	89	75	113	101	314	14	13	32
08498 Reichenstein R	002	25	17	28	21	71	16	4	5
08499 Schedlberg ZH (400) Gruber E, Kaolinbergwerk Schedlberg Bgw, Mühlberger E, Schießleder E, Schwabern E	001	40	36	52	45	158	7	2	23
08500 Schmierreith ZH Eder E, Gatterbauer E, Halmer E, Mayerhofer E, Moser E, Schmierreither E, Stadlbauer E, Steckerberger E	002	24	21	33	27	113	7	-	19
08501 Stranzberg ZH (370) Boarlehner E, Fellner E, Gruber E, Lettner E	001	34	34	45	43	131	1	2	15
08502 Tragwein M 491 (48°19'55",14°37'02")	X	401	329	539	505	1.348	61	50	35
	000	391	322	531	498	1.318	61	49	30
	002	10	7	8	7	30	-	1	5
Reitgraben R, Sonnmühl Sä, Stögmühl E									
08503 Zudersdorf ZH Lungitzer E, Zudersdorfer E	002	14	14	17	17	68	-	-	12

Freistadt

Gemeindename OKZ Ortschaftsname	ZB ZSP	Gebäude insges.	Geb.mit Haupt- wohnsitz	Wohnun- gen	Haus- halte	Wohn- bevölk.	Neben- wohnsitz- fälle	Ar- beits- stätten	L + F Betr.- stätten
--------------------------------------	-----------	--------------------	-------------------------------	----------------	----------------	------------------	------------------------------	--------------------------	----------------------------

Zählsprengelübersicht:

Weitersfelden	000	380	291	434	359	1.137	197	47	150
---------------	-----	-----	-----	-----	-----	-------	-----	----	-----

Windhaag bei Freistadt M

406 26	000	495	406	620	561	1.734	60	41	221
---------------	------------	------------	------------	------------	------------	--------------	-----------	-----------	------------

Gerichtsbezirk: Freistadt

Fläche: 4.286,34 ha

Katastralgemeinden: Riemetschlag 845,48 ha, Spörbichl 1.298,25 ha, Windhaag bei Freistadt 2.142,61 ha

Postleitzahl: 4263

Österr. Karte: 16, 17

Höhenklasse: 6

NUTS 3-Code: AT313

08566	Elmberg R	000	11	10	16	14	47	1	1	7
00954	Freiwalddorf Sdlg	000	15	10	11	10	41	2	1	-
08567	Mairspindl R (690) Auf der Edt E, Kregl E, Schnauserbauer E	000	38	33	51	47	141	2	3	28
08568	Oberenschlag ZH Aufreiter ZH, Pölz im Hof E, Pölzmühle E	000	23	21	31	29	89	1	-	14
08569	Oberpaßberg R (700) Edthiasl E, Reifberg E, Reisinger E	000	25	21	37	32	108	2	-	20
08570	Oberwindhaag R (750)	000	33	27	41	37	119	5	2	10
08571	Pieberschlag D (790) Duschbauer E, Firnsingmühle R, Galgenberg E, Pieberschlag-Zerstreute Häuser ZH, Schlöglmühle R	000	32	27	44	41	119	3	4	20
08572	Predetschlag ZH Auf der Wimm E, Gaibichler E, Halthäusl R, Meinberg R, Pleßberg E	000	22	16	29	23	72	6	-	13
08573	Prendt R 754	000	37	35	52	48	170	8	-	20
08574	Riemetschlag D (740) Leithenmühle ZH, Leitner R, Obere Leithenmühle E, Untere Leithenmühle E	000	37	35	49	45	135	3	1	22
08575	Spörbichl D 904 Posthöf R	000	38	31	45	42	151	7	1	18
08576	Unterswald ZH 792 Berghansl E, Gregern E, Hareln E, Heizer E, Kohlerberg E	000	31	25	36	34	100	8	-	21
08577	Windhaag bei Freistadt M 723 (48°35'01",14°33'49") Felbermühl R, Hofwies E, Schwabenberg D	000	153	115	178	159	442	12	28	28

Zählsprengelübersicht:

Windhaag bei Freistadt	000	495	406	620	561	1.734	60	41	221
------------------------	-----	-----	-----	-----	-----	-------	----	----	-----

Gmunden

Gemeindenname OKZ Ortschaftsname	ZB ZSP	Gebäude insges.	Geb.mit Haupt- wohnsitz	Wohnun- gen	Haus- halte	Wohn- bevölk.	Neben- wohnsitz- fälle	Ar- beits- stätten	L + F Betr.- stätten
--	-----------	--------------------	-------------------------------	----------------	----------------	------------------	------------------------------	--------------------------	----------------------------

Gmunden

407 **29.373 23.616 47.060 40.130 99.355 10.990 4.673 3.403**

Fläche: 143.261,97 ha

Gerichtsbezirke:

Bad Ischl

407 1 **11.393 8.895 18.352 15.261 36.589 5.010 1.823 1.075**

Gemeinden: Bad Goisern, Bad Ischl, Ebensee, Gosau, Hallstatt, Obertraun, Sankt Wolfgang im Salzkammergut

Fläche: 78.793,13 ha

Gmunden

407 2 **17.980 14.721 28.708 24.869 62.766 5.980 2.850 2.328**

Gemeinden: Altmünster, Gmunden, Grünau im Almtal, Gschwandt, Kirchham, Laakirchen, Ohlsdorf, Pinsdorf, Roitham, Sankt Konrad, Scharnstein, Traunkirchen, Vorchdorf

Fläche: 64.468,84 ha

Altmünster M

407 01 **X 2.983 2.394 4.391 3.834 9.445 1.296 347 418**

Gerichtsbezirk: Gmunden

Fläche: 7.900,70 ha

Katastralgemeinden: Altmünster 158,80 ha, Eben 452,52 ha, Ebenzweier 243,75 ha, Gmundnerberg 960,22 ha, Grasberg 627,68 ha, Mühlbach 283,45 ha, Nachdemsee 544,24 ha, Neukirchen 2.825,55 ha, Ort-Altmünster 266,16 ha, Reindlmühl 1.538,33 ha

Postleitzahlen: Gemeindeamt: 4813 weitere: 4801, 4810, 4812, 4814

Österr. Karte: 66

Höhenklasse: 4

NUTS 3-Code: AT315

08593 Altmünster M 442 **000 508 397 767 707 1.683 291 119 13**
(47°54'01",13°46'00")

Grub E, Schloss Traunsee Schl, SOS-Kindersorf Hgr

08594 Eben ZH (500)	X	504	435	968	734	1.752	354	50	56
		001	226	594	376	814	296	32	6
		002	8	9	8	23	-	1	3
		004	1	1	1	3	-	-	-
		005	2	2	2	7	-	-	-
		006	267	362	347	905	58	17	47

Amtmann E, Eben-Zerstreute Häuser ZH, Egger E, Hessenberg E, Im Hof E, Örach E, Pamesberg E, Pfannstieleck E, Pichlhof E, Semmelhof E, Zaun E

08595 Ebenzweier D **002 157 125 192 180 409 49 34 4**
Schloss Ebenzweier Schl

08596 Eck R 518 **X 315 268 607 548 1.303 127 46 17**
001 **22 16 32 26 63 8 2 1**
003 **293 252 575 522 1.240 119 44 16**

Wasserfeldsiedlung Sdlg

08597 Gmundnerberg ZH **003 225 152 221 203 530 46 11 69**
Berndlberg R, Gmundnerberghaus Gh, Hagenmann ZH, Hinterkogel E, Kling R, Koglbauer E, Landeskrankenhaus Gmundnerberg Sa, Ofner Gh, Reschmoos W, Utzen ZH, Vorderkogel E, Weberberg W

08598 Grasberg ZH (700) **004 244 199 282 263 684 45 7 59**
Häusern R, Horn R, In Feichta R, Mehlgraben R, Miedlhof R, Oed R, Öhlberg E, Scheckenberg E, Staudach E, Taxlach D, Wolfsgrub W

08599 Mühlbach ZH **X 126 89 158 133 358 37 8 32**
002 **32 26 39 38 98 9 2 3**
006 **94 63 119 95 260 28 6 29**
Dremlleiten E, Fellnering E, Hahnwirt E, Schindlmaiß E, Windlegern Gh

08600 Nachdemsee ZH (480) **002 198 128 348 219 470 268 14 9**

Gmunden

Gemeindename OKZ Ortschaftsname	ZB ZSP	Gebäude insges.	Geb.mit Haupt- wohnsitz	Wohnun- gen	Haus- halte	Wohn- bevölk.	Neben- wohnsitz- fälle	Ar- beits- stätten	L + F Betr.- stätten
08634 Bad Ischl Stt 469 (47°42'36",13°37'24")	000	450	330	1.229	943	2.017	466	399	6
08635 Eck R Kalkgrube R	014	52	48	72	63	165	12	3	14
08636 Haiden Stt (460) Aschau Sdlg, Pfandl Stt, Straßer E, Sueß Sdlg	013	524	420	659	569	1.400	161	55	23
08637 Hinterstein R	020	31	23	32	31	94	8	2	6
08638 Jainzen Stt (495) Almen: Saiherbachalm	021	161	137	371	322	746	67	15	19
08639 Kaltenbach Stt (480) Engleithen R, Katereck R, Ruine Wildenstein Ru	010	377	306	1.163	729	1.539	650	55	15
08640 Kößlbach R	020	30	29	45	45	114	3	5	10
08641 Kreutern Stt (500) Hahnfeld R	013	280	234	395	328	777	120	14	11
08642 Lauffen D	014	80	66	114	95	213	10	7	2
08643 Lindau R Gawanzer E	012	114	97	159	130	330	17	13	21
08644 Mitterweißenbach R Hasenaualm Jhtt, Hasenbachstube Jhtt, Hochjochhütte Jhtt, Höllbach Jhtt, Hubertushütte Jhtt, Maxhütte Jhtt, Mitterweißenbach-Zerstreute Häuser ZH, Schüttalm Jhtt, Trattenstube Jhtt, Umkehrstube Jhtt, Wambachstube Jhtt Almen: Zwieselbachalm	021	56	40	57	54	136	6	6	5
08645 Perneck D Hoisenrad Agh, Salzberg W Almen: Hinterrad, Niederrad, Reinfalzalm, Vorderrad	014	92	79	111	105	284	19	6	30
08646 Ramsau R Feuchterstüberl Jhtt, Laufenbergalm Jhtt, Tobies R, Zwieselstüberl-Bucheck Jhtt	012	70	45	184	83	196	191	5	7
08647 Reiterndorf Stt (510)	X	598	503	1.221	1.050	2.362	354	53	20
	011	592	497	1.185	1.015	2.291	354	53	20
	014	6	6	36	35	71	-	-	-
08648 Rettenbach Stt Bärenmoosjagdhütte Jhtt, Brandenburg Stt, Grabenbachalm Jhtt, Halbweghütte Jhtt, Höhersteinstube Jhtt, Mitterkaralm Jhtt, Möselwiesen Jhtt, Rettenbach-Zerstreute Häuser ZH, Solestube E, Steinkogeleckjagdhütte Jhtt, Traxleck Stt, Wirtsgrabenjagdhütte Jhtt, Wurzerhütte Jhtt Almen: Gschwendtalm, Hinteralm, Hintere Sandlingalm, Hohenaualm, Karalm, Kotalm, Mitteralm, Rettenbachalm	020	219	177	286	261	617	46	15	14
08649 Roith R	021	87	72	199	191	446	19	12	7
08650 Steinbruch Stt	012	182	132	277	231	521	41	41	7
08651 Steinfeld D (480)	020	161	146	549	402	887	228	10	5
08652 Sulzbach Stt Brunnleiten R, Erbstollen Wk	014	207	161	278	254	650	52	29	19
Zählsprengelübersicht:									
Bad Ischl-Stadtzentrum	00	450	330	1.229	943	2.017	466	399	6
Bad Ischl-Stadtzentrum	000	450	330	1.229	943	2.017	466	399	6
Rand-u.ländl.Zone S u.W	01	2.745	2.234	4.950	3.885	9.024	1.734	293	182
Kaltenbach	010	377	306	1.163	729	1.539	650	55	15
Reiterndorf	011	592	497	1.185	1.015	2.291	354	53	20
Bad Ischl-Stadtrand-West	012	535	417	937	692	1.634	356	71	48
Bad Ischl-Stadtrand-NW	013	804	654	1.054	897	2.177	281	69	34
Bad Ischl-Stadtrand-Süd	014	437	360	611	552	1.383	93	45	65
Rand-u.ländl.Zone N u.O	02	745	624	1.539	1.306	3.040	377	65	66
Bad Ischl-Stadtrand-Ost	020	441	375	912	739	1.712	285	32	35

Gmunden

Gemeindenname OKZ Ortschaftsname	ZB ZSP	Gebäude insges.	Geb.mit Haupt- wohnsitz	Wohnun- gen	Haus- halte	Wohn- bevölk.	Neben- wohnsitz- fälle	Ar- beits- stätten	L + F Betr.- stätten
Bad Ischl-Stadtrand-Nord	021	304	249	627	567	1.328	92	33	31

Ebensee M

407 04	X	2.214	1.883	3.992	3.627	8.452	405	299	92
---------------	----------	--------------	--------------	--------------	--------------	--------------	------------	------------	-----------

Gerichtsbezirk: Bad Ischl

Fläche: 19.454,98 ha

Katastralgemeinden: Ebensee 12.872,55 ha, Langwies 2.819,28 ha, Oberlangbath 3.763,15 ha

Postleitzahl: 4802

Österr. Karte: 66, 67, 96, 97

Höhenklasse: 4

NUTS 3-Code: AT315

08653 Ebensee M 443 (47°48'31",13°46'27")	X	937	827	2.051	1.915	4.345	134	143	28
	000	125	93	320	271	575	31	69	2
	004	89	86	123	122	339	6	6	4
	005	367	333	773	736	1.683	38	30	8
	006	318	281	787	742	1.628	52	37	9
	008	38	34	48	44	120	7	1	5
08654 Kohlstatt D (470) Feuerkogel ZH, Hintere Seestube Jhtt, Jagdschloss Langbathsee Schl, Jageralm Jhtt, Kreh Gh, Langbathsee Hot, Langbaththal ZH, Wehrerstube Jhtt	002	117	85	185	148	444	29	15	1
08655 Lahnstein R	008	41	33	63	54	127	12	1	10
08656 Langwies R 436	X	202	168	325	284	658	44	10	14
	003	66	61	165	144	320	14	1	2
	007	136	107	160	140	338	30	9	12
Grasbergstube Jhtt, Haselwaldstube Jhtt, Höllengebirge ZH, Riederhütte Schh, Steinkogel Gh, Vordere Spitzalm Jhtt									
08657 Oberlangbath D (450)	X	139	110	221	192	402	33	44	-
	001	115	92	192	165	344	33	41	-
	002	8	6	7	6	18	-	1	-
	003	16	12	22	21	40	-	2	-
08658 Offensee ZH Bärnaustube Jhtt, Brombergstüberl Jh, Dielleiten E, Ebenseer-Hochkogelhütte Schh, Eibenberg-Jagdhütte Jhtt, Grünbergstube Jhtt, Hiaslalm Jhtt, Jagdhaus Offensee Jhtt, Klausstube Jhtt, Nestlerjagdhütte Jhtt, Niedermittlereckerstüberl Schh, Restaurant Offensee Gh, Rinnerhütte Schh, Schwarzenbachstüberl Jh, Seeaustube Gh, Stube Jhtt, Talstube Jhtt Almen: Brombergalm, Niedere Mittlereckeralm, Vordere Gimbachalm	008	17	8	10	9	14	1	4	-
08659 Plankau D	008	84	67	126	120	306	3	6	10
08660 Rindbach D (430) Eibenbergstube Jhtt, Fahrnaul Jhtt, Gasslhöhlenhütte Schh, Karbertalstube Jhtt, Kögerlstüberl Jhtt, Steinbergstube Jhtt, Tennstüberl Jhtt Almen: Spitzlsteinalm, Steinbergalm, Tennalm	009	236	198	306	262	643	34	18	12
08661 Roith D (440) Finkerleiten Sdlg	008	304	281	439	416	1.043	44	14	15
08662 Trauneck D	001	39	26	93	85	169	3	29	1
08663 Unterlangbath D	X	98	80	173	142	301	68	15	1
	001	71	59	126	104	219	22	8	1
	002	27	21	47	38	82	46	7	-

Zählsprengelübersicht:

Ebensee-Nordwest	000	125	93	320	271	575	31	69	2
Langbath-Ost	001	225	177	411	354	732	58	78	2
Langbath-West	002	152	112	239	192	544	75	23	1
Langwies-Ost	003	82	73	187	165	360	14	3	2
Ebensee-Südwest	004	89	86	123	122	339	6	6	4

Gmunden

Gemeindenname OKZ Ortschaftsname	ZB ZSP	Gebäude insges.	Geb.mit Haupt- wohnsitz	Wohnun- gen	Haus- halte	Wohn- bevölk.	Neben- wohnsitz- fälle	Ar- beits- stätten	L + F Betr.- stätten
Gschwandt									
407 08	X	684	601	919	831	2.424	102	94	141
Gerichtsbezirk: Gmunden Fläche: 1.677,65 ha Katastralgemeinden: Gschwandt 955,68 ha, Moosham 304,99 ha, Oberndorf 416,98 ha Postleitzahlen: Gemeindeamt: 4816 weitere: 4664, 4810, 4817 Österr. Karte: 66, 67 Höhenklasse: 5 NUTS 3-Code: AT315									
08677 Gschwandt D 523	X	464	411	628	572	1.625	64	59	86
(47°56'01",13°50'49")	000	310	268	408	369	1.082	43	40	71
	001	154	143	220	203	543	21	19	15
Alt-Gschwandt ZH, Baumgarten R (490), Flachberg ZH (700), Gastach R, Gastachmühle R, Gertlschlag E, Haselberg E, Höselberg Schl, Lahnermühle Sä, Moos E, Partlöd W, Rabesberg ZH, Schulering R, Steinbichl ZH, Unterm Wald R, Untermühlweg E, Waldbach R, Wallweg Sdlg, Weg W, Wurzenthütte Gh									
08678 Kranabeth ZH	000	6	4	9	6	22	-	1	4
Grund E									
08679 Moosham R	001	105	88	142	122	361	22	16	23
Baumgarten Sdlg, Bühelbauer E, Kläranlage Traunsee-Nord Wk, Leitenbauer R (460), Planker in der Steig E, Schmied in der Steig E, Steig ZH									
08680 Oberndorf R 500	000	94	90	128	120	384	16	6	27
Guselhub W, Maierhof R, Neuhub ZH, Schmidmayer E, Unterndorf W, Webergrub W									
08681 Oberweis ZH	001	15	8	12	11	32	-	12	1
Zählsprengelübersicht:									
Gschwandt-Ost	000	410	362	545	495	1.488	59	47	102
Gschwandt-West	001	274	239	374	336	936	43	47	39
<hr/>									
Hallstatt M									
407 09	000	442	273	471	422	946	160	81	11
Gerichtsbezirk: Bad Ischl Fläche: 5.983,55 ha Katastralgemeinden: Hallstatt 5.983,55 ha Postleitzahlen: Gemeindeamt: 4830 weitere: 4823 Österr. Karte: 95, 96, 127 Höhenklasse: 5 NUTS 3-Code: AT315									
08682 Gosauzwang R 517	000	9	4	9	7	15	10	3	1
Seehotel Gosaumühle Hot									
08683 Hallstatt M 532	000	188	120	205	177	388	89	53	3
(47°33'50",13°38'59")									
08684 Lahn D (510)	000	221	149	257	238	543	61	24	7
Dachstein ZH, Dachsteinkapelle Ki, Grubenalm Jhtt, Landneralm Jhtt, Simonyhütte Schh, Tiergartenhütte E, Wiesalm Jhtt, Wiesberghaus Schh Almen: Blaikenalm, Hirschaualm, Klausalm									
08685 Salzberg ZH	000	24	-	-	-	-	-	1	-
Karstube Jhtt, Klausmoos Stube Jhtt, Rudolfsturm Gh, Werkstatt Jhtt Almen: Durchgangalm, Sattelalm, Winteralm									
Zählsprengelübersicht:									
Hallstatt	000	442	273	471	422	946	160	81	11

Gmunden

Gemeindenname OKZ Ortschaftsname	ZB ZSP	Gebäude insges.	Geb.mit Haupt- wohnsitz	Wohnun- gen	Haus- halte	Wohn- bevölk.	Neben- wohnsitz- fälle	Ar- beits- stätten	L + F Betr.- stätten	
Kirchham										
407 10	000	607	479	763	643	1.913	82	67	168	
Gerichtsbezirk: Gmunden										
Fläche: 2.841,75 ha										
Katastralgemeinden: Feichtenberg 800,94 ha, Kaltenmarkt 217,71 ha, Kampesberg 535,14 ha, Kirchham 405,05 ha, Kogl 651,45 ha, Krottendorf 231,46 ha										
Postleitzahlen: Gemeindeamt: 4656 weitere: 4817										
Österr. Karte: 67										
Höhenklasse: 4										
NUTS 3-Code: AT315										
14518	Bergham R	000	10	9	17	15	46	-	1	5
08686	Danzlau ZH Schachermaier E	000	22	19	28	25	68	1	-	11
14527	Edtholz ZH Haberg E, Mistelberg E, Pachmayr E	000	19	10	18	11	34	3	3	8
14528	Eisengattern D	000	34	29	39	34	104	13	4	7
08687	Feichtenberg ZH 664 Riedel W, Roith E, Wagenhub E	000	34	24	36	32	100	4	2	18
14604	Guggenberg R	000	11	6	12	9	32	-	4	2
14605	Hagenmühle R Berneck E, Priglhof E	000	38	27	46	36	118	7	5	15
15402	Hilzing W	000	6	6	10	10	25	-	-	4
15461	Hüttenboden R	000	6	5	10	10	28	-	-	3
14603	Im Tal R	000	23	22	55	50	124	4	1	-
15464	In der Au R	000	9	8	10	10	34	-	1	-
08688	Kaltenmarkt R (510) Glatzmühle W	000	30	22	35	28	69	5	3	9
08689	Kampesberg ZH Bauernedt R, Edt W, Großaigen E, Kaiser W, Kastberg E, Kohlberg E, Kühberg E	000	55	46	69	59	182	4	8	31
08690	Kirchham D 470 (47°58'16",13°54'00")	000	174	146	221	193	567	21	30	22
08691	Kogl ZH (540) Hochkogel E, Wiesberg R	000	30	12	33	15	52	8	1	11
15484	Kohlwiese E	000	1	1	2	2	6	-	-	1
08692	Krottendorf R (530) Bäckermühle E, Laudach W	000	18	16	24	21	67	3	-	6
16082	Laizing R	000	10	7	12	9	32	-	1	4
16192	Laudachtal R	000	34	29	36	32	87	3	2	3
16422	Steg R	000	13	11	12	12	48	-	1	1
08693	Wahl ZH (500)	000	23	18	24	21	66	3	-	6
16483	Windberg R	000	7	6	14	9	24	3	-	1
Zählsprengelübersicht:										
	Kirchham	000	607	479	763	643	1.913	82	67	168

Gmunden

Gemeindenname OKZ Ortschaftsname	ZB ZSP	Gebäude insges.	Geb.mit Haupt- wohnsitz	Wohnun- gen	Haus- halte	Wohn- bevölk.	Neben- wohnsitz- fälle	Ar- beits- stätten	L + F Betr.- stätten
--	-----------	--------------------	-------------------------------	----------------	----------------	------------------	------------------------------	--------------------------	----------------------------

Zählsprengelübersicht:

Roitham	000	579	499	773	707	1.996	89	61	124
---------	-----	-----	-----	-----	-----	-------	----	----	-----

Sankt Konrad

407 16	000	288	247	355	344	1.030	37	39	82
---------------	------------	------------	------------	------------	------------	--------------	-----------	-----------	-----------

Gerichtsbezirk: Gmunden

Fläche: 1.926,77 ha

Katastralgemeinden: Edt 687,41 ha, Mühldorf II 600,38 ha, St. Konrad 638,98 ha

Postleitzahl: 4817

Österr. Karte: 67

Höhenklasse: 5

NUTS 3-Code: AT315

08759	Edt ZH (560)	000	101	88	128	122	367	15	14	34
	Brandstatt E, Höritzberg W, Oberdürrau E, Schobersberg E, Spitz E									

08760	Sankt Konrad D 584	000	153	129	191	186	560	18	23	38
	(47°54'49",13°53'02")									

Dürrenberg ZH, Hals E, Häusern ZH (650), Hueb ZH, Maurer am Berg E, Pühret ZH, Reith E, Straß E

08761	Steg ZH (660)	000	34	30	36	36	103	4	2	10
	Kranichsteg R, Nach der Laudach ZH									

Zählsprengelübersicht:

St.Konrad	000	288	247	355	344	1.030	37	39	82
-----------	-----	-----	-----	-----	-----	-------	----	----	----

Sankt Wolfgang im Salzkammergut M

407 17	X	1.038	728	1.394	1.072	2.798	391	237	133
---------------	----------	--------------	------------	--------------	--------------	--------------	------------	------------	------------

Gerichtsbezirk: Bad Ischl

Fläche: 5.655,17 ha

Katastralgemeinden: St. Wolfgang 2.337,08 ha, Wolfgangthal 3.318,09 ha

Postleitzahlen: Gemeindeamt: 5360 weitere: 5350, 5351

Österr. Karte: 65, 95

Höhenklasse: 5

NUTS 3-Code: AT315

08762	Aschau R	000	11	8	12	11	34	1	1	5
	Holzer E									
	Almen: Sommeraualm									

08763	Au R (560)	000	150	106	202	152	378	64	32	19
	Auer E, Auerriesen Jhtt									
	Almen: Vormaueralm									

08764	Bürglstein Hgr	000	12	2	3	2	4	6	1	1
-------	----------------	-----	----	---	---	---	---	---	---	---

08765	Graben ZH (560)	001	54	43	65	59	194	1	2	22
	Almen: Breitenbergalm, Hoheneckalm, Naureralm, Raudaschlalm									

08766	Mönichsreith ZH	000	22	19	33	26	87	2	1	5
-------	-----------------	-----	----	----	----	----	----	---	---	---

08767	Radau R 549	001	109	83	143	115	313	36	14	16
-------	-------------	-----	-----	----	-----	-----	-----	----	----	----

08768	Rußbach R (560)	001	99	62	102	83	267	9	5	12
	Biberau E, Brand Jhtt, Grubenalm Jhtt, Pichleralm Jhtt, Pöllmannhütte Jhtt, Rußbacher E									
	Almen: Bergeralm, Bramingaualm, Eckbaueralm, Grabnergangalm, Hinterhaleswiesalm, Kuchleralm, Leitneralm, Leonsbergalm, Lippenalm, Miglalm, Rußbachalm, Stücklalm, Vorderhaleswiesalm, Windhagalm									

08769	Sankt Wolfgang im	000	247	163	403	293	632	194	144	12
	Salzkammergut M 548									
	(47°44'18",13°26'53")									

Gmunden

Gemeindenname OKZ Ortschaftsname	ZB ZSP	Gebäude insges.	Geb.mit Haupt- wohnsitz	Wohnun- gen	Haus- halte	Wohn- bevölk.	Neben- wohnsitz- fälle	Ar- beits- stätten	L + F Betr.- stätten
08797 Lederau R Aubichl W, Kimeswang W, Pamet W	004	157	123	174	161	435	23	13	19
08798 Moos ZH Ameishaufen E, Ditlgut E, Kleinhöllnberg E, Kroneck W	004	45	35	56	46	127	16	5	21
08799 Mühltal D 407 Hummelbrunn W	002	144	126	182	172	458	16	14	15
08800 Oberhörbach R	003	22	21	28	28	73	1	2	7
08801 Pappelleiten R	004	31	30	43	41	103	6	2	9
08802 Peintal R	003	34	33	50	45	121	6	2	12
08803 Point ZH	002	13	11	15	16	49	1	1	8
08804 Radhaming R	004	10	9	14	14	39	-	1	7
08805 Schart ZH	002	22	20	29	37	86	-	4	14
08806 Seyrkam R	004	35	34	41	41	132	4	1	8
08807 Theuerwang ZH Gundendorf W, Schacher W, Spereck E	002	22	22	27	26	95	-	6	12
08808 Unterhörbach R Haselbauer E, Riffel E	003	24	22	33	33	110	-	2	11
08809 Ursprung W	003	6	4	7	7	14	-	-	2
08810 Vorchdorf M 413 (48°00'15",13°55'27")	X	696	616	1.165	1.136	2.829	124	187	21
	000	272	237	529	498	1.211	56	63	9
	001	424	379	636	638	1.618	68	124	12
08811 Weidach ZH	003	27	26	41	39	97	4	1	7
Zählsprengeleübersicht:									
Vorchdorf-Zentralgebiet-W	000	272	237	529	498	1.211	56	63	9
Vorchdorf-Zentralgebiet-O	001	429	382	641	643	1.631	68	128	13
Vorchdorf-Ost	002	390	354	560	542	1.552	33	37	96
Vorchdorf-West	003	296	268	390	368	1.060	34	22	92
Vorchdorf-Süd	004	539	474	671	634	1.811	73	49	104

Grieskirchen

Gemeindenname OKZ Ortschaftsname	ZB ZSP	Gebäude insges.	Geb.mit Haupt- wohnsitz	Wohnun- gen	Haus- halte	Wohn- bevölk.	Neben- wohnsitz- fälle	Ar- beits- stätten	L + F Betr.- stätten	
Grieskirchen										
408		18.074	15.408	23.859	21.827	61.960	2.835	2.493	4.274	
Fläche: 57.899,07 ha										
Gerichtsbezirke:										
Grieskirchen										
408 1		12.366	10.478	16.854	15.292	42.100	2.040	1.779	2.490	
Gemeinden: Aistersheim, Bad Schallerbach, Gallspach, Gaspoltshofen, Geboltskirchen, Grieskirchen, Haag am Hausruck, Hofkirchen an der Trattnach, Kematen am Innbach, Meggenhofen, Michaelnbach, Neumarkt im Hausruckkreis, Pollham, Pötting, Pram, Rottenbach, Sankt Georgen bei Grieskirchen, Sankt Thomas, Schlußberg, Taufkirchen an der Trattnach, Tollet, Wallern an der Trattnach, Weibern, Wendling										
Fläche: 35.637,82 ha										
Peuerbach										
408 3		5.708	4.930	7.005	6.535	19.860	795	714	1.784	
Gemeinden: Bruck-Waasen, Eschenau im Hausruckkreis, Heiligenberg, Kallham, Natternbach, Neukirchen am Walde, Peuerbach, Sankt Agatha, Steegen, Waizenkirchen										
Fläche: 22.261,25 ha										
Aistersheim										
408 01		000	254	217	323	291	786	20	38	66
Gerichtsbezirk: Grieskirchen										
Fläche: 1.112,22 ha										
Katastralgemeinden: Aistersheim 1.112,22 ha										
Postleitzahl: 4676										
Österr. Karte: 48										
Höhenklasse: 4										
NUTS 3-Code: AT311										
08812	Aistersheim D 437	000	118	98	158	135	371	12	32	15
	(48°11'15",13°44'34")									
	Schloss Aistersheim Schl									
08813	Augassen R (425)	000	19	15	21	19	42	-	-	4
08814	Edt R (440)	000	6	6	12	12	31	1	-	3
08815	Grub R	000	6	2	6	3	12	-	-	3
08816	Haid ZH	000	4	3	6	5	20	1	-	2
08817	Haidenheim W	000	7	7	9	9	23	-	1	6
08818	Himmelreich R (440)	000	9	8	11	10	31	2	-	2
08819	Kottingaistersheim R	000	11	10	15	14	39	2	1	5
08820	Pöttenham R (430)	000	17	16	19	19	59	-	-	6
08821	Rakesing D	000	12	10	12	11	26	-	-	7
08822	Thalheim R	000	15	14	17	17	49	1	2	4
08823	Viertlbach D (420)	000	30	28	37	37	83	1	2	9
Zählsprengelübersicht:										
	Aistersheim	000	254	217	323	291	786	20	38	66

Grieskirchen

Gemeindename OKZ Ortschaftsname	ZB ZSP	Gebäude insges.	Geb.mit Haupt- wohnsitz	Wohnun- gen	Haus- halte	Wohn- bevölk.	Neben- wohnsitz- fälle	Ar- beits- stätten	L + F Betr.- stätten	
08839	Freiling E	001	2	2	4	4	14	-	-	2
08840	Fuchshub D	001	23	18	22	20	56	4	2	1
08841	Gschwendthäuser ZH Moosmühle E	001	8	7	9	7	31	2	2	5
08842	Höhenstein Sdlg (440)	000	84	78	114	107	339	12	9	2
08844	Holzleithen W	001	6	6	6	6	19	-	-	5
08843	Hötzmannsberg R	000	7	7	9	9	36	1	-	6
08845	Hub W	001	8	8	11	9	30	2	1	6
08846	Itzling W	000	7	5	7	6	23	2	-	3
08847	Kastlingeredt D	000	24	19	27	20	72	-	3	6
08848	Mittereibach W	001	4	4	5	5	15	-	-	2
08849	Mühlbrenning D	001	15	14	18	17	65	-	1	8
08850	Niederaching W	000	6	5	7	5	19	2	2	1
08851	Niederensfelden ZH	000	6	5	5	5	22	-	-	3
08852	Niederweiding R	000	14	5	10	6	21	1	3	3
08853	Nußbaum ZH	000	3	3	3	3	12	-	-	2
08854	Oberaching D	000	10	7	8	7	21	-	2	4
08855	Oberndorf D Kastner E	001	18	14	21	17	56	6	1	10
08856	Oberngrub W Löschengruber E	001	4	3	5	4	18	-	1	3
08857	Oberweiding W	000	5	5	8	6	23	2	-	4
08858	Parz bei Gattern ZH	000	5	5	5	5	22	1	1	3
08859	Pfarrhofheuberg Sdlg (420)	000	72	59	90	78	199	22	7	-
08860	Prambeckenhof W	001	5	5	8	6	23	1	-	3
08861	Ratzling W	001	5	5	7	7	25	-	1	4
08862	Schieferhub Sdlg (420)	000	36	33	49	42	112	4	-	1
08863	Sölden an der Straß R Edtmühle Sä	000	14	12	17	15	40	-	1	3
08864	Staufeth E	001	2	2	4	3	13	-	-	2
08865	Stefansdorf D	000	27	21	25	22	75	1	1	8
08866	Untereibach E	001	2	2	2	2	9	3	-	2
08867	Unterheuberg D	000	22	15	23	16	54	5	2	4
08868	Usting D 385	001	29	25	35	31	99	6	3	16
08869	Waasen W	001	5	4	6	6	24	1	-	6
08870	Waasnerau D	001	17	13	16	16	45	2	2	2
08871	Winkl W	000	6	4	6	5	15	1	1	3
Zählsprengelübersicht:										
	Bruck	000	476	376	541	466	1.473	63	60	83
	Waasen	001	235	202	274	243	833	40	17	121

Grieskirchen

Gemeindenname OKZ Ortschaftsname	ZB ZSP	Gebäude insges.	Geb.mit Haupt- wohnsitz	Wohnun- gen	Haus- halte	Wohn- bevölk.	Neben- wohnsitz- fälle	Ar- beits- stätten	L + F Betr.- stätten
Eschenau im Hausruckkreis									
408 04	000	295	260	350	333	1.174	30	24	153
Gerichtsbezirk: Peuerbach Fläche: 1.660,48 ha Katastralgemeinden: Eschenau 1.660,48 ha Postleitzahlen: Gemeindeamt: 4724 weitere: 4084, 4085, 4730 Österr. Karte: 30, 31 Höhenklasse: 4 NUTS 3-Code: AT311									
08872 Altenberg R	000	8	8	12	12	35	1	-	5
08873 Eschenau im Hausruckkreis D (380) (48°23'24",13°49'22") Mayrhofer E	000	18	16	22	22	83	4	1	10
08874 Gferedt E	000	2	1	2	1	3	-	-	1
08875 Hagenberg E	000	2	2	3	3	10	-	-	2
08876 Hasledt ZH (520)	000	34	31	34	35	130	2	6	5
08877 Hausleithen ZH	000	5	5	6	6	20	-	-	5
08878 Hech R	000	3	3	3	3	21	1	-	3
08879 Hengstberg ZH	000	10	10	12	12	34	1	1	9
08881 Hofingerleithen E	000	2	2	2	2	6	-	1	1
08882 Hofstetten ZH	000	8	7	10	9	30	-	-	7
08880 Höllberg W	000	6	4	5	4	14	1	1	2
08883 Königshub R	000	8	7	9	8	33	-	-	5
08884 Mitteraubach R (420)	000	26	23	32	29	93	5	1	6
08885 Neubach R	000	8	7	9	9	32	1	1	5
08886 Oberaubach D Schmeißlberg R (500)	000	31	28	33	31	130	3	-	14
08887 Rath W	000	5	5	6	7	26	-	-	3
08888 Reith R (400) Scheuchermühle Mü	000	19	13	24	20	65	4	3	8
08889 Salling ZH (540)	000	14	9	17	13	41	2	1	11
08890 Schachen R	000	5	4	5	4	16	-	-	4
08891 Stilzing W	000	6	6	8	8	29	-	-	3
08892 Stocket R 428	000	15	15	21	21	70	1	3	9
08893 Unteraubach R 416 Eichelberg E	000	16	15	17	19	63	-	3	10
08894 Veitsberg ZH Unterpuchmaier E	000	8	7	12	11	42	1	-	7
08895 Vilzbach W	000	4	3	4	4	10	-	-	3
08896 Waldbach ZH	000	8	7	10	9	31	-	-	4
08897 Willing R 391	000	14	13	19	19	68	2	1	8
08898 Winklpoint R	000	10	9	13	12	39	1	1	3
Zählsprengelübersicht:									
Eschenau im Hausruckkreis	000	295	260	350	333	1.174	30	24	153

Grieskirchen

Gemeindename OKZ	Ortschaftsname	ZB ZSP	Gebäude insges.	Geb.mit Haupt- wohnsitz	Wohnun- gen	Haus- halte	Wohn- bevölk.	Neben- wohnsitz- fälle	Ar- beits- stätten	L + F Betr.- stätten
08916	Edt am Stömerberg R	001	7	4	9	7	22	4	3	3
08917	Eggerding D Kronberg ZH	001	20	18	28	25	71	-	3	8
08918	Fading D	001	28	27	29	30	90	12	2	7
08919	Farthof R	002	12	10	14	12	31	2	-	2
08920	Felling ZH	002	8	6	13	6	32	1	-	5
08921	Föching R Zöbelhof E	001	12	10	13	12	36	-	-	7
08922	Gaspolthshofen M 455 (48°08'40",13°44'11")	000	161	129	254	225	684	25	37	10
08923	Gramberg ZH	001	9	6	9	6	19	3	-	2
08924	Gröming D	002	27	24	33	30	92	7	1	5
08925	Grub ZH	001	6	4	5	4	16	-	-	3
08926	Hairedt R	001	5	4	7	6	12	-	-	2
08927	Hinterleiten ZH	001	3	3	4	4	17	-	-	3
08931	Hofing R	001	5	4	7	5	14	6	-	3
08928	Höft D	001	12	8	11	10	29	1	-	2
08932	Holzling ZH	002	12	10	15	13	51	1	-	8
08929	Hörsbach D	001	43	37	49	45	128	4	7	14
08930	Hörmeting R	001	10	9	12	13	39	2	2	7
08933	Hub Sdlg	001	12	11	14	13	45	1	-	-
08934	Hueb W Behindertendorf Hgr (550)	002	22	18	71	53	201	78	2	1
08935	Jeding D (450)	000	74	62	95	85	226	15	9	9
08936	Kirchdorf D (445)	000	76	66	99	88	257	6	9	5
08937	Kroißbach W	001	5	5	5	5	12	1	-	2
08938	Kronleiten R	001	6	5	6	6	17	-	-	4
08939	Leithen R	000	11	10	15	14	47	-	-	3
08940	Lenglach ZH	002	6	6	12	10	31	4	1	6
08941	Mairhof ZH Prehofen ZH	001	10	9	12	13	45	-	-	6
08943	Moos W	001	5	5	5	5	20	2	-	3
08942	Mösenedt W Winkler E	001	5	5	5	5	23	-	1	4
08944	Mühlbach R	002	3	3	6	6	15	3	-	2
08945	Mühlberg W Ofenlug E	001	7	6	7	6	26	3	-	6
08946	Niederbauern W	001	4	4	5	5	18	1	-	3
08947	Obeltsham D	000	42	34	43	41	133	1	7	12
08948	Oberaffnang D	002	21	20	30	28	72	3	2	5
08949	Oberbergham R	001	16	11	15	16	40	6	1	5
08950	Oberepfenhofen W	002	8	7	9	8	30	3	-	5
08951	Obergmain W	002	5	4	6	5	12	-	2	1
08952	Obergrünbach W	001	11	11	13	13	40	-	1	3
08953	Oberhöftberg R	001	7	4	7	4	13	-	-	2
08954	Oberwiesfleck R	002	12	7	12	8	23	3	-	1

Grieskirchen

Gemeindenname OKZ Ortschaftsname	ZB ZSP	Gebäude insges.	Geb.mit Haupt- wohnsitz	Wohnun- gen	Haus- halte	Wohn- bevölk.	Neben- wohnsitz- fälle	Ar- beits- stätten	L + F Betr.- stätten
Grieskirchen-Ost	001	259	204	827	752	1.711	74	128	7
Grieskirchen-Süd	002	472	370	672	615	1.417	78	101	8
Grieskirchen-Umgebung	003	153	137	183	164	467	13	20	55

Haag am Hausruck M

408 09	X	654	527	830	757	2.040	101	121	72
---------------	----------	------------	------------	------------	------------	--------------	------------	------------	-----------

Gerichtsbezirk: Grieskirchen

Fläche: 1.698,14 ha

Katastralgemeinden: Niedernhaag 467,69 ha, Obernhaag 1.230,45 ha

Postleitzahl: 4680

Österr. Karte: 48

Höhenklasse: 5

NUTS 3-Code: AT311

09007	Aubach ZH	001	16	14	25	22	62	2	1	5
09008	Bachleiten W	001	3	2	4	3	8	1	-	2
09009	Brunnberg D	000	17	12	20	17	40	1	-	1
09010	Buchegg W	001	6	5	6	6	15	1	-	3
09011	Ditting R	001	26	21	28	24	66	6	2	3
09012	Dorf D	001	12	9	14	13	47	1	2	5
09013	Eidenedt R	001	8	7	8	7	29	2	1	5
09014	Geierau W	001	5	2	2	2	9	-	3	2
09015	Gotthaming W	001	8	7	10	9	31	-	1	4
09016	Haag am Hausruck M 505	000	288	221	392	356	951	47	82	9
	(48°11'08",13°38'32")									
09017	Hatscheksiedlung Sdlg	000	24	21	32	27	71	10	-	-
09018	Hinteregg E	001	1	1	1	2	4	-	-	1
17279	Hochfeld Sdlg	000	15	15	17	17	48	1	-	-
09019	Hundassing E	001	2	2	3	3	11	-	-	2
09020	Kreuzerfeld Sdlg (520)	000	37	35	47	44	107	9	2	-
09021	Letten R	001	11	10	12	12	37	4	1	3
	Fürt R									
09022	Lugendorf R	001	7	7	9	9	22	-	-	3
09023	Luisenhöhe Sdlg	000	13	8	12	11	30	-	2	-
09024	Manichgattern Sdlg	000	28	24	34	31	76	3	2	1
09025	Niedernhaag D	001	22	17	19	18	55	1	6	2
09026	Obermeggenbach D	001	22	20	27	27	91	2	1	7
09027	Oberntor D	000	31	26	36	32	78	7	3	-
09028	Pramwald R	001	9	7	7	7	20	1	4	4
09029	Rampersdorf R	001	5	5	6	6	18	1	-	3
09030	Reischau W	001	7	6	9	9	26	1	2	3
09031	Starhemberg R	000	21	14	38	31	50	-	6	2
	Schloss Starhemberg Schl									
09032	Steinpoint D	001	10	9	12	12	38	-	-	2
Zählsprengelübersicht:										
	Haag-Zentralgebiet	000	474	376	628	566	1.451	78	97	13

Grieskirchen

Gemeindenname OKZ Ortschaftsname	ZB ZSP	Gebäude insges.	Geb.mit Haupt- wohnsitz	Wohnun- gen	Haus- halte	Wohn- bevölk.	Neben- wohnsitz- fälle	Ar- beits- stätten	L + F Betr.- stätten
Haag-Umgebung	001	180	151	202	191	589	23	24	59

Heiligenberg

408 10	000	177	152	198	181	708	14	20	91
---------------	------------	------------	------------	------------	------------	------------	-----------	-----------	-----------

Gerichtsbezirk: Peuerbach

Fläche: 1.386,17 ha

Katastralgemeinden: Heiligenberg 1.386,17 ha

Postleitzahl: 4730

Österr. Karte: 30, 31

Höhenklasse: 3

NUTS 3-Code: AT311

09033	Andling R 370 Aumayr E	000	18	16	23	19	82	2	2	13
09034	Au R (365)	000	11	11	13	13	55	1	1	6
09035	Bach W	000	4	2	5	4	15	-	1	2
09036	Bruck ZH	000	6	5	6	5	21	-	-	3
09037	Eitzenberg R (450) Dobl E	000	12	10	15	13	49	3	-	8
09038	Freindorf R (370)	000	21	20	27	27	100	1	2	18
09039	Grub W	000	5	5	6	6	19	2	-	3
09040	Haid W 359	000	9	9	11	11	44	1	-	5
09041	Heiligenberg D 398 (48°21'18",13°49'23")	000	48	33	41	34	135	2	12	3
09042	Irrenedt W	000	4	4	5	5	23	-	-	4
09043	Laab R	000	5	4	6	5	17	2	-	4
09044	Maiden W (360) Moosau E	000	9	9	10	10	41	-	1	6
09045	Moos W	000	3	3	3	3	14	-	-	3
09046	Oberleiten W	000	3	3	4	4	17	-	-	2
09047	Schörgendorf W	000	4	4	7	7	23	-	-	2
09048	Süssenbach W (360)	000	10	9	11	10	39	-	1	6
09049	Wassergraben W	000	5	5	5	5	14	-	-	3

Zählsprengelübersicht:

Heiligenberg	000	177	152	198	181	708	14	20	91
--------------	-----	-----	-----	-----	-----	-----	----	----	----

Hofkirchen an der Trattnach M

408 11	000	499	395	585	518	1.508	56	57	137
---------------	------------	------------	------------	------------	------------	--------------	-----------	-----------	------------

Gerichtsbezirk: Grieskirchen

Fläche: 1.797,39 ha

Katastralgemeinden: Gassen 387,45 ha, Hofkirchen 668,60 ha, Schallbach 364,11 ha, Still 377,23 ha

Postleitzahlen: Gemeindeamt: 4716 weitere: 4741

Österr. Karte: 48

Höhenklasse: 3

NUTS 3-Code: AT311

09050	Aigen R	000	22	18	20	18	72	1	1	7
09051	Brunham R Oberbrunham D, Unterbrunham R	000	25	21	30	26	76	2	1	11

Grieskirchen

Gemeindename OKZ Ortschaftsname	ZB ZSP	Gebäude insges.	Geb.mit Haupt- wohnsitz	Wohnun- gen	Haus- halte	Wohn- bevölk.	Neben- wohnsitz- fälle	Ar- beits- stätten	L + F Betr.- stätten
09080 Häuseln am Holz E	001	2	1	2	1	4	-	-	1
09081 Henning E	001	2	2	2	2	14	-	-	2
09082 Hof W	001	3	3	3	3	8	-	1	1
09083 Holzhäuseln W	001	9	9	11	10	29	2	1	5
09084 Holzleithen W	001	4	3	4	3	12	-	-	4
09085 Itzling R	001	26	25	30	29	98	2	2	7
09086 Kainzing D	000	16	14	20	19	42	-	2	8
09087 Kallham D 397 (48°17'02",13°42'53")	000	141	125	216	208	493	18	14	8
09088 Kallhamerdorf D	000	20	17	27	25	66	2	1	6
09089 Kimpling D 424	001	65	58	74	71	198	7	5	11
09090 Kirchbach D	000	33	29	44	40	102	4	-	-
09091 Lehen D	000	15	8	14	12	26	1	3	2
09092 Mairhof W	001	3	2	4	3	10	-	-	3
09093 Niederleithen R	001	12	11	16	15	35	1	-	5
09094 Obereibach ZH	001	3	3	4	4	15	-	-	4
09095 Obernfurth W	001	3	2	3	2	8	-	-	2
09096 Oberrühringsdorf R	001	4	3	4	3	13	-	-	3
09097 Obersameting R	001	11	7	10	9	27	-	-	4
09098 Parzleithen W	001	6	5	6	6	13	-	3	4
09099 Pauzenberg R	001	4	4	4	4	17	-	-	3
09100 Pehring D	001	24	22	29	28	73	1	1	8
09101 Penzing W	001	6	5	7	6	18	1	1	3
09102 Poing W	001	4	3	5	3	8	1	-	-
09103 Puchet E	001	2	2	2	2	4	-	-	1
09104 Putzenbach R	001	4	4	4	4	16	2	-	3
09105 Schildorf R	001	12	11	14	14	47	-	3	4
09106 Sixberg E	001	2	-	2	-	-	-	-	1
09107 Stockham W	001	3	2	3	3	10	-	1	2
09108 Unternfurth W	001	5	5	5	5	12	-	-	2
09109 Unterrühringsdorf W	001	8	5	6	5	18	3	-	4
09110 Untersameting R	001	24	23	29	30	85	-	2	10
09111 Wachling R	001	3	3	3	3	15	-	-	3
09112 Weireth R	000	17	17	20	20	66	1	-	2
09113 Wies W	001	7	5	7	8	23	-	4	3
09114 Wiesing W	001	4	3	5	6	18	-	-	3
09115 Würzberg R	001	27	23	27	24	82	1	-	5
Zählsprengelübersicht:									
Kallham-Zentralgebiet	000	392	346	529	498	1.285	40	32	41
Kallham-Umgebung	001	393	340	440	419	1.251	28	30	166

Grieskirchen

Gemeindename OKZ Ortschaftsname	ZB ZSP	Gebäude insges.	Geb.mit Haupt- wohnsitz	Wohnun- gen	Haus- halte	Wohn- bevölk.	Neben- wohnsitz- fälle	Ar- beits- stätten	L + F Betr.- stätten	
09136	Bruckhof W	000	5	4	5	5	10	1	-	2
09137	Egg R	000	12	11	15	14	39	2	1	4
09138	Erlet W	000	8	5	8	6	18	-	-	2
09139	Etnischberg W	000	3	2	5	4	11	2	-	2
09140	Felling E	000	2	2	3	4	12	-	-	2
09141	Freinberg R	000	4	3	4	4	17	1	-	3
09142	Gferet R	000	8	4	8	7	17	-	-	2
09143	Hart W	000	6	5	8	6	12	1	-	3
09144	Hirm R	000	8	8	10	10	33	-	1	4
09145	Holzackern D	000	14	13	14	13	35	-	-	2
09146	Holzhäuseln bei Hart R	000	4	3	3	3	10	-	-	-
09147	Holzhäuseln bei Wilhelmsberg R	000	7	4	8	5	7	-	-	1
09148	Inn W	000	7	7	9	9	30	1	1	4
09149	Kirchberg E	000	3	3	5	5	13	-	-	1
09150	Kröstlinghof E	000	1	1	2	2	4	-	-	-
09151	Langdorf W	000	9	7	10	9	26	-	-	5
09152	Meggenhofen D 390 (48°10'53",13°47'47")	000	74	58	92	85	215	3	18	8
09153	Moos W	000	3	3	3	3	11	-	-	3
09154	Niederbuch R	000	4	3	5	5	16	1	-	3
09155	Niederetnisch W	000	4	4	6	7	15	-	-	2
09156	Oberetnisch W	000	3	3	4	5	15	-	-	1
09157	Obergallspach D 380	000	23	22	27	30	93	-	2	11
09158	Oberndorf D 400 Klempner E	000	16	15	21	20	61	1	-	7
09159	Pfarrhofsberg D (390)	000	27	25	33	31	86	1	1	-
09160	Radhof ZH	000	3	3	3	3	8	-	-	1
09161	Rahof ZH	000	5	4	7	6	19	-	1	4
09162	Roitham D (420)	000	36	30	38	38	104	7	3	7
09163	Schlatt R	000	16	12	18	16	48	-	-	3
09164	Straß W	000	5	5	7	7	17	-	-	2
09165	Trappenhof E	000	1	1	2	2	5	-	-	1
09166	Vornbuch W	000	8	6	9	7	18	2	1	2
09167	Wald E	000	1	1	2	2	5	-	-	1
09168	Wilhelmsberg D 446	000	26	24	32	33	89	5	3	12
09169	Wimm E	000	1	1	2	2	8	-	-	1
09170	Zwisl D	000	16	16	19	19	68	2	1	3
Zählsprengelübersicht:										
	Meggenhofen	000	384	329	462	444	1.233	30	36	111

Grieskirchen

Gemeindenname OKZ Ortschaftsname	ZB ZSP	Gebäude insges.	Geb.mit Haupt- wohnsitz	Wohnun- gen	Haus- halte	Wohn- bevölk.	Neben- wohnsitz- fälle	Ar- beits- stätten	L + F Betr.- stätten
Michaelnbach 408 15	000	370	321	399	363	1.230	43	32	153
Gerichtsbezirk: Grieskirchen Fläche: 2.302,06 ha Katastralgemeinden: Grub 370,26 ha, Haus 955,96 ha, Michaelnbach 975,84 ha Postleitzahlen: Gemeindeamt: 4712 weitere: 4720 Österr. Karte: 30, 31 Höhenklasse: 4 NUTS 3-Code: AT311									
09171 Aichet bei Grub ZH	000	4	4	4	4	20	1	-	3
09172 Aichet bei Kiesenberg R	000	4	4	5	4	17	-	-	2
09173 Armau W	000	8	6	8	6	15	3	-	5
17261 Brunnenweg Sdlg									
09174 Gaisedt R	000	5	4	4	4	16	1	-	3
09175 Grub R	000	14	10	13	11	40	1	1	8
09176 Haid D	000	22	20	22	22	67	2	1	7
09177 Haus R (410)	000	27	24	29	26	79	4	3	12
09178 Hilpetsberg W	000	4	4	4	4	18	-	-	4
09179 Holzing E	000	2	2	2	2	10	-	-	2
09180 Kiesenberg D	000	16	15	17	16	42	3	-	6
09181 Krumbach R	000	6	6	7	7	34	2	1	7
09182 Mairdoppl R	000	6	6	6	6	40	-	-	6
09183 Michaelnbach D 394 (48°17'19",13°49'57")	000	105	89	110	101	304	10	19	13
09184 Minithal R 449	000	23	21	23	22	60	2	-	6
09185 Niederwödling W	000	8	7	10	9	23	-	-	3
09186 Oberfurth R	000	5	5	6	6	21	1	-	4
09187 Oberreitbach R	000	7	5	6	5	18	1	-	5
09188 Oberspaching D	000	11	10	12	12	46	-	-	6
09189 Pollesbach W	000	3	3	4	3	16	-	-	3
09190 Reichenau W	000	8	6	7	6	25	-	-	3
09191 Schappenedt R	000	7	7	10	8	32	-	-	3
09192 Schickenedt E Pulsam E	000	7	6	7	6	22	4	-	4
09193 Schmidgraben ZH	000	9	7	11	10	35	3	-	8
09194 Schömlahn ZH (390) Lauber E	000	16	14	17	16	71	2	1	10
09195 Seiblbach W	000	6	6	7	7	25	-	-	4
09196 Spöck E	000	1	1	1	1	6	-	-	1
09197 Stefansdorf E	000	2	2	3	2	5	-	2	-
09198 Stockedt R	000	5	4	7	5	22	-	-	3
09199 Unterfurth E	000	2	1	1	1	4	-	1	2
09200 Unterreitbach R Englhof E	000	11	7	14	11	32	2	2	2
09201 Weiking R	000	5	5	7	6	23	-	-	3

Grieskirchen

Gemeindename OKZ Ortschaftsname	ZB ZSP	Gebäude insges.	Geb.mit Haupt- wohnsitz	Wohnun- gen	Haus- halte	Wohn- bevölk.	Neben- wohnsitz- fälle	Ar- beits- stätten	L + F Betr.- stätten
09250 Jebing R	000	11	10	12	12	36	-	1	5
09251 Kirchberg ZH	000	2	2	2	2	8	-	-	1
09252 Knotzberg ZH	000	14	11	18	16	57	-	2	8
09253 Mäusburg ZH	000	10	8	14	12	44	4	-	6
09254 Mehring R Endstraß E	000	7	7	11	11	39	1	1	4
09255 Mehringerau R	000	6	3	5	3	9	-	1	3
09256 Moosau R	000	10	10	10	10	37	-	-	5
09257 Neukirchen am Walde M 555 (48°24'21",13°46'55")	000	232	194	278	249	697	24	54	26
09258 Oberbuchberg R	000	6	4	6	4	24	1	-	2
09259 Obergermating R	000	13	11	14	13	41	-	1	7
09260 Polstergrub ZH Endstraß E	000	4	3	5	4	19	3	-	3
09261 Pühret ZH	000	19	16	22	18	53	1	-	7
09262 Spattenbrunn W	000	6	5	6	6	24	4	-	2
09263 Straß bei Sankt Sixt D 545 Jagermühle Mü, Sankt Sixt Ki	000	27	23	32	29	98	2	5	8
09264 Unterbuchberg E	000	2	2	2	2	8	1	-	2
09265 Untergermating R	000	25	24	31	29	101	1	2	5
09266 Untergrub E	000	2	2	3	3	11	-	-	2
09267 Vorau R	000	7	7	9	9	35	1	-	4
09268 Weibing R (560)	000	30	26	35	32	93	5	4	10
17259 Zierreit R	000	2	2	4	4	10	-	-	1
Zählsprengelübersicht:									
Neukirchen am Walde	000	503	427	600	539	1.680	59	74	145

Neumarkt im Hausruckkreis M 408 18

	000	471	362	648	606	1.438	67	97	16
--	------------	------------	------------	------------	------------	--------------	-----------	-----------	-----------

Gerichtsbezirk: Grieskirchen
 Fläche: 211,15 ha
 Katastralgemeinden: Neumarkt 211,15 ha
 Postleitzahl: 4720
 Österr. Karte: 30
 Höhenklasse: 3
 NUTS 3-Code: AT311

09269 Kledt D (390)	000	32	29	38	36	93	3	3	3
09270 Neumarkt im Hausruckkreis M 388 (48°16'27",13°43'35")	000	439	333	610	570	1.345	64	94	13

Zählsprengelübersicht:

Neumarkt im Hausruckkreis	000	471	362	648	606	1.438	67	97	16
---------------------------	-----	-----	-----	-----	-----	-------	----	----	----

Grieskirchen

Gemeindenname OKZ Ortschaftsname	ZB ZSP	Gebäude insges.	Geb.mit Haupt- wohnsitz	Wohnun- gen	Haus- halte	Wohn- bevölk.	Neben- wohnsitz- fälle	Ar- beits- stätten	L + F Betr.- stätten
Pram M									
408 22	000	589	486	623	605	1.837	50	48	154
Gerichtsbezirk: Grieskirchen									
Fläche: 2.031,09 ha									
Katastralgemeinden: Feldegg 657,98 ha, Gries 647,41 ha, Pram 725,70 ha									
Postleitzahlen: Gemeindeamt: 4742 weitere: 4741, 4922									
Österr. Karte: 29, 30, 47, 48									
Höhenklasse: 4									
NUTS 3-Code: AT311									
09312 Asbach W	000	5	5	6	6	16	-	-	3
09313 Bernhartsleiten R	000	6	5	5	5	17	-	-	2
09314 Bruck W	000	7	7	8	8	24	-	-	3
09315 Doppl R	000	9	5	8	5	19	4	-	1
09316 Durrach ZH	000	4	4	6	6	20	-	-	4
09317 Echtsberg E	000	2	2	2	2	5	-	-	2
09318 Edt ZH	000	10	10	13	13	40	-	-	5
09319 Feldegg R	000	7	4	6	4	10	2	1	1
Schloss Feldegg Schl									
09320 Forsthub W	000	7	7	7	7	21	-	-	1
09321 Gattring R	000	11	7	10	10	33	-	-	5
09322 Gerhartsbrunn R	000	17	14	17	16	42	4	1	6
01615 Gewerbepark Fbk	000	1	-	-	-	-	-	1	-
09323 Gries D	000	16	12	16	15	31	-	2	2
09324 Großpoxruck ZH	000	10	8	9	9	27	-	-	4
09325 Grübl W	000	5	4	7	6	17	2	-	3
09326 Gstöcket R	000	7	5	6	5	11	6	1	2
09327 Hebetsberg W	000	3	3	3	3	10	1	-	3
09328 Hochhub R	000	12	10	11	10	24	-	-	3
09329 Irringsdorf D 420	000	28	25	32	32	102	-	1	11
09330 Kleinpoxruck R	000	6	4	5	5	23	-	-	3
09331 Klinget R	000	23	20	23	23	79	-	-	5
09332 Kornrödt R	000	8	7	13	12	42	-	1	5
09333 Lucka W	000	4	3	4	3	12	-	-	3
09334 Lughof W	000	3	3	5	5	19	-	-	2
09335 Oberprenning D	000	27	22	22	22	77	2	1	6
09336 Pram M 435	000	209	176	236	232	701	20	30	7
(48°14'06",13°36'24")									
09337 Pramberg W	000	6	6	6	6	12	1	-	4
09338 Rabenberg R	000	3	3	4	4	10	-	-	3
09339 Rabenthal W	000	5	2	2	2	5	3	-	-
09340 Renhartsberg ZH	000	4	4	7	7	23	-	1	4
09341 Rotten R	000	3	2	3	3	11	-	-	2
09342 Rühring R	000	10	10	11	11	29	1	-	5
09343 Schulterzucker R	000	19	15	18	17	53	-	1	8
09344 Standharting ZH	000	3	3	4	4	17	-	1	3

Grieskirchen

Gemeindenname OKZ Ortschaftsname	ZB ZSP	Gebäude insges.	Geb.mit Haupt- wohnsitz	Wohnun- gen	Haus- halte	Wohn- bevölk.	Neben- wohnsitz- fälle	Ar- beits- stätten	L + F Betr.- stätten
09345 Steinbruck R	000	21	14	20	19	46	3	4	3
09346 Straß R	000	26	20	22	22	69	-	1	9
09347 Unterleiten R	000	7	5	5	5	13	-	-	4
09348 Unterprenning D	000	18	14	19	19	62	1	1	7
09349 Viertlbach W	000	6	6	8	8	26	-	-	3
09350 Wallner ZH	000	8	7	10	10	28	-	-	4
09351 Wimm W	000	3	3	4	4	11	-	-	3
Zählsprengelübersicht:									
Pram	000	589	486	623	605	1.837	50	48	154

Rottenbach

408 23	000	304	262	382	358	1.010	38	30	110
---------------	------------	------------	------------	------------	------------	--------------	-----------	-----------	------------

Gerichtsbezirk: Grieskirchen

Fläche: 1.459,06 ha

Katastralgemeinden: Großwaldenberg 356,81 ha, Innernsee 512,61 ha, Rottenbach 589,64 ha

Postleitzahlen: Gemeindeamt: 4681 weitere: 4741

Österr. Karte: 48

Höhenklasse: 4

NUTS 3-Code: AT311

09352 Frei D (430)	000	39	35	45	41	110	5	3	6
09353 Großwaldenberg D	000	12	11	15	14	41	2	-	9
09354 Höbeting R	000	12	11	13	13	39	4	-	8
09355 Holzhäuseln R (430)	000	17	13	17	16	49	1	3	2
09356 Innernsee D 408	000	42	37	51	47	141	7	3	16
09357 Kleinwaldenberg ZH	000	4	3	4	4	9	-	-	2
09358 Lamperstorf W	000	4	4	5	5	14	-	-	3
09359 Mösenpoint W	000	12	7	13	11	29	5	2	5
09360 Mühllehen R	000	9	7	9	9	29	-	2	3
09361 Parz D (430)	000	15	14	17	16	44	-	1	7
09362 Pommersberg W	000	4	4	5	5	18	1	-	3
09363 Poppenreith R 417	000	12	10	15	14	41	2	-	6
09364 Rappoltsberg W	000	5	4	5	5	14	-	2	2
09365 Rottenbach D 424 (48°12'22",13°40'52")	000	39	31	47	44	103	1	9	4
09366 Schachet W	000	9	6	8	8	23	-	-	3
09367 Stötten Oberstötten W, Unterstötten R	000	13	12	16	15	49	1	1	10
09368 Watzing R	000	11	11	16	15	47	1	2	5
09369 Weeg R	000	23	23	58	55	139	7	2	5
09370 Winkling D (430)	000	22	19	23	21	71	1	-	11
Zählsprengelübersicht:									
Rottenbach	000	304	262	382	358	1.010	38	30	110

Grieskirchen

Gemeindenname OKZ Ortschaftsname	ZB ZSP	Gebäude insges.	Geb.mit Haupt- wohnsitz	Wohnun- gen	Haus- halte	Wohn- bevölk.	Neben- wohnsitz- fälle	Ar- beits- stätten	L + F Betr.- stätten
Sankt Agatha									
408 24	X	581	518	689	662	2.121	61	60	237
Gerichtsbezirk: Peuerbach Fläche: 3.178,71 ha Katastralgemeinden: Königsdorf 1.614,56 ha, St. Agatha 1.564,15 ha Postleitzahlen: Gemeindeamt: 4084 weitere: 4083, 4730 Österr. Karte: 30, 31 Höhenklasse: 5 NUTS 3-Code: AT311									
09371 Bäckenhof R	000	3	2	3	2	5	1	-	3
09372 Bräuleiten R	X	7	6	7	7	21	-	-	6
	000	4	4	5	5	16	-	-	3
	001	3	2	2	2	5	-	-	3
09373 Dittersdorf W	001	11	10	12	12	50	-	4	6
09374 Dörfledt E	000	4	3	3	3	9	-	-	2
09375 Dunzing ZH	000	13	7	13	10	29	7	1	8
09377 Ensfield ZH	000	8	8	10	10	43	-	-	5
09376 Ernleiten R	001	4	4	5	5	19	-	-	4
09378 Etzing D	000	22	20	24	24	95	-	-	11
09379 Freiling D	000	13	13	17	17	58	-	2	5
09380 Gmein ZH	000	18	18	20	21	74	3	-	14
09381 Götzling ZH	000	16	16	19	19	65	-	1	10
09382 Gschwendt ZH	001	6	6	8	8	33	-	-	5
09383 Hanging R	000	11	9	15	14	46	2	-	9
09384 Hatzing ZH (365)	001	23	21	27	27	82	1	1	12
09385 Henzing W	000	10	9	9	9	41	-	-	5
09387 Hollerbrunn R	001	5	4	5	6	16	1	-	1
09386 Hölzing D	001	19	19	29	29	100	1	1	14
09388 Holzwühr R	001	6	5	8	7	26	2	-	4
09389 Hundsdorf ZH Stauffisiedlung Sdlg	000	30	29	35	34	121	-	3	13
09391 Kolmhof E	001	3	3	4	4	9	-	1	2
09390 Königsdorf ZH 542	000	30	28	35	35	108	3	1	9
09392 Kropfleiten E	000	3	1	3	1	1	-	-	2
09393 Löcking ZH	001	4	3	5	4	13	-	-	3
09394 Löwengrub ZH	000	8	8	11	11	30	-	1	7
09395 Miniberg E	001	3	2	3	3	7	-	-	2
09396 Mitterberg ZH	001	5	3	4	3	11	3	3	1
09397 Mühlgraben E	001	2	2	5	5	10	-	-	1
09398 Parz ZH	000	9	9	11	12	37	2	2	7
09399 Pötzling W	000	6	6	8	8	24	-	-	4
09400 Riesching D 546	001	35	33	41	40	130	1	5	11
09401 Sankt Agatha D 603 (48°23'10",13°52'44")	000	195	166	231	215	614	24	33	14
09402 Sattlberg W	001	4	4	5	5	15	-	-	3

Grieskirchen

Gemeindenname OKZ Ortschaftsname	ZB ZSP	Gebäude insges.	Geb.mit Haupt- wohnsitz	Wohnun- gen	Haus- halte	Wohn- bevölk.	Neben- wohnsitz- fälle	Ar- beits- stätten	L + F Betr.- stätten
Sankt Thomas									
408 26	000	124	110	135	134	459	15	20	53
Gerichtsbezirk: Grieskirchen Fläche: 607,51 ha Katastralgemeinden: St. Thomas 607,51 ha Postleitzahl: 4732 Österr. Karte: 31 Höhenklasse: 3 NUTS 3-Code: AT311									
09425 Ebenstraß ZH 417	000	6	5	6	7	21	-	1	5
09426 Eppenedt E	000	2	2	2	2	9	-	-	2
09427 Großgerstdopl E	000	3	3	4	4	8	2	-	1
09428 Kirnwies ZH	000	3	3	5	5	18	-	-	3
09429 Lameth ZH	000	3	3	2	3	12	2	-	4
09430 Naichet W	000	4	3	5	5	19	-	-	3
09431 Oberprambach R (370)	000	14	14	16	15	62	-	2	5
09432 Ramesedt W (430)	000	5	5	5	5	24	2	-	4
09433 Sankt Thomas D 393 (48°17'09",13°52'55")	000	69	57	71	69	216	9	16	15
09434 Schmidgraben E	000	2	2	3	3	12	-	-	2
09435 Straß ZH (400)	000	9	9	11	11	39	-	1	6
09436 Wimm R	000	4	4	5	5	19	-	-	3
Zählsprengelübersicht:									
St.Thomas	000	124	110	135	134	459	15	20	53
<hr/>									
Schlüßberg M									
408 27	X	928	816	1.197	1.069	2.999	97	85	140
Gerichtsbezirk: Grieskirchen Fläche: 1.986,54 ha Katastralgemeinden: Atschenbach 222,16 ha, Pflög 419,44 ha, Schlüßberg 412,52 ha, Trattenegg 478,96 ha, Weinberg 453,46 ha Postleitzahlen: Gemeindeamt: 4707 weitere: 4632 Österr. Karte: 48, 49 Höhenklasse: 3 NUTS 3-Code: AT311									
09437 Aigendorf R	001	11	8	14	11	29	1	-	4
08673 Alte Rosenau Sdlg	000	28	27	36	32	83	2	2	1
08674 Am Kröpflmühlerberg R	000	16	14	19	16	47	1	1	5
08796 Anzenberg ZH	001	4	4	5	5	18	-	-	2
09438 Atschenbach R	001	7	4	6	4	8	1	1	4
09439 Au R	000	25	20	26	26	74	5	11	4
09440 Brandhof Sdlg (320)	X	58	49	72	60	198	11	3	7
	000	53	45	66	54	156	8	2	5
	001	5	4	6	6	42	3	1	2
08826 Buchet ZH	001	10	6	10	8	28	4	-	5
09441 Dingbach D	001	15	13	21	16	50	3	3	2

Grieskirchen

Gemeindename OKZ Ortschaftsname	ZB ZSP	Gebäude insges.	Geb.mit Haupt- wohnsitz	Wohnun- gen	Haus- halte	Wohn- bevölk.	Neben- wohnsitz- fälle	Ar- beits- stätten	L + F Betr.- stätten	
09442	Dingberg ZH	001	3	3	3	3	11	1	-	2
09962	Fischleithen R	000	31	28	33	30	80	1	1	1
09443	Fürth ZH	001	23	21	32	30	97	8	-	15
10268	Gewerbepark Indz	000	8	1	1	1	2	-	5	-
09444	Haid R	001	8	4	8	5	19	-	1	5
10630	Hammermühle R									
10631	Handelspark Hgr	000	4	2	5	5	7	-	3	-
09445	Hiererberg ZH	001	14	12	21	17	49	3	2	7
09446	Hiering ZH	001	6	4	6	6	19	-	1	1
09447	Hornesberg R	001	3	3	4	4	13	-	-	2
09448	Kehrbach Sdlg	000	25	23	30	27	66	6	9	2
09449	Kochlöffleck R	001	10	7	11	8	20	-	-	2
10632	Kröpflmühle R	000	16	13	18	16	45	1	2	1
09450	Kumpfhub E	001	2	2	3	3	10	-	-	1
09451	Margarethen R	001	11	11	15	13	32	3	1	4
09452	Mitterndorf R	001	7	5	7	5	16	-	-	3
09453	Niederndorf R	001	14	12	15	13	36	2	2	3
11855	Oberschaffenberg R	001	14	14	17	16	39	-	-	2
09454	Parz W	001	3	1	4	2	7	-	-	1
09455	Pühret ZH	001	7	7	8	7	23	-	-	2
09456	Rosenau Sdlg (330)	000	84	80	105	97	258	7	1	1
09457	Schaffenberg Sdlg	000	28	25	34	30	72	1	1	1
09458	Schlüßberg M (320) (48°13'10",13°52'21")	000	216	198	343	318	870	17	26	5
	Otto-Weinberger-Siedlung Sdlg, Schloss Schlüßberg Schl									
09459	Schnölzenberg R	001	14	11	12	11	46	1	1	8
11949	Sonnwies R	000	18	15	23	18	44	4	-	1
17281	Straßfeld Sdlg (330)	000	65	62	88	77	210	6	1	5
09460	Tegernbach ZH Pflieg E	001	21	16	21	19	56	1	1	9
09461	Thal ZH	001	3	2	4	2	11	-	1	2
09462	Trattenegg ZH	001	22	21	22	21	78	3	-	8
09463	Unternberg Sdlg (320)	000	19	15	27	22	55	3	4	1
09464	Weinberg Sdlg	000	37	36	46	44	115	1	-	8
09465	Wintersberg R	001	18	17	22	21	58	-	1	3
Zählsprengelübersicht:										
	Schlüßberg-Zentrum	000	673	604	900	813	2.184	63	69	41
	Schlüßberg-Umgebung	001	255	212	297	256	815	34	16	99

Grieskirchen

Gemeindenname OKZ Ortschaftsname	ZB ZSP	Gebäude insges.	Geb.mit Haupt- wohnsitz	Wohnun- gen	Haus- halte	Wohn- bevölk.	Neben- wohnsitz- fälle	Ar- beits- stätten	L + F Betr.- stätten
408 29	000	634	545	740	693	2.087	61	60	163
Gerichtsbezirk: Grieskirchen Fläche: 2.460,26 ha Katastralgemeinden: Damberg 463,68 ha, Keneding 537,73 ha, Kornrtnerberg 342,59 ha, Mödelbach 341,48 ha, Roith 638,66 ha, Widldorf 136,12 ha Postleitzahlen: Gemeindeamt: 4715 weitere: 4716, 4720, 4741 Österr. Karte: 30, 48 Höhenklasse: 3 NUTS 3-Code: AT311									
09489 Adrischendorf ZH	000	9	8	11	10	24	3	-	5
09490 Aich D (370) Trinkfaß E	000	57	53	68	64	181	4	3	7
09491 Aichet R	000	11	7	7	7	31	-	1	4
09492 Altenhof W	000	3	3	4	4	14	1	-	3
09493 Brandstetten W	000	8	8	10	11	32	-	-	5
09494 Damberg R	000	4	4	5	5	11	1	-	2
09495 Dietensam D 368	000	40	36	43	41	125	1	5	6
09496 Eiblhub W	000	3	3	4	4	16	-	-	3
09497 Erb E	000	2	2	3	3	6	-	1	2
09498 Fellhof E	000	2	2	2	2	3	-	-	-
09499 Fürstling W	000	4	2	4	3	7	1	-	2
09500 Gries W	000	8	5	8	8	24	-	1	-
09501 Grubhof E	000	1	1	1	1	2	-	-	1
09502 Gstötten E	000	2	2	2	2	7	-	-	-
09503 Haslau R	000	9	8	10	9	30	4	2	4
09504 Hehenberg D 404	000	41	35	43	41	146	-	7	12
09505 Helmling W	000	8	8	9	9	33	2	-	4
09506 Hofmaning R	000	5	5	6	6	28	2	-	4
09507 Holz R	000	4	2	6	3	11	1	-	2
09508 Keneding R	000	9	7	10	8	29	1	-	4
09509 Kornrtnerberg R	000	8	4	7	6	20	-	1	3
09510 Mödlbach R	000	15	15	21	21	51	1	-	5
09511 Niedertrattnach R	000	25	24	34	32	90	5	-	4
09512 Oberolzing R	000	8	8	10	10	28	-	-	6
09513 Obertrattbach E	000	2	2	3	3	11	-	-	2
09514 Obertrattnach D 363	000	96	85	110	103	272	16	6	16
09515 Odlboding W	000	8	7	11	9	29	1	-	3
09516 Ragering W	000	11	10	12	11	42	2	1	5
09517 Reischau W	000	7	7	9	9	32	1	2	5
09518 Roith R 377	000	30	28	35	34	116	1	-	6
09519 Taufkirchen an der Trattnach D 376 (48°14'51",13°45'00")	000	109	87	138	133	380	8	22	8
09520 Unterolzing R Kößlboden E	000	12	10	13	12	45	-	-	6

Grieskirchen

Gemeindenname OKZ Ortschaftsname	ZB ZSP	Gebäude insges.	Geb.mit Haupt- wohnsitz	Wohnun- gen	Haus- halte	Wohn- bevölk.	Neben- wohnsitz- fälle	Ar- beits- stätten	L + F Betr.- stätten	
Waizenkirchen M										
408 31	X	1.015	897	1.294	1.248	3.653	94	141	265	
Gerichtsbezirk: Peuerbach										
Fläche: 3.425,03 ha										
Katastralgemeinden: Manzing 863,33 ha, Waizenkirchen 1.351,82 ha, Weidenholz 1.209,88 ha										
Postleitzahlen: Gemeindeamt: 4730 weitere: 4712, 4731										
Österr. Karte: 30, 31										
Höhenklasse: 3										
NUTS 3-Code: AT311										
09542	Anrath W	002	9	9	13	13	36	-	1	6
09543	Aschach R	001	11	10	12	12	44	-	-	5
09544	Auweidenholz W	001	7	6	7	6	19	-	1	3
09545	Auwies W	000	4	3	6	5	13	2	2	-
09546	Bäckenhof E	001	2	2	3	3	9	-	-	2
09547	Breitwies R	001	5	5	7	7	21	-	-	1
09548	Dittenbach R	002	8	7	7	7	22	-	-	6
09549	Eitzenberg R	002	4	2	4	2	13	4	-	3
09550	Esthofen D	001	13	12	15	16	49	-	-	6
09551	Gföll D	002	10	10	13	12	41	1	-	3
09552	Grillparz R	002	7	7	12	12	37	1	-	5
09553	Hausleiten D	001	26	24	30	29	79	2	2	7
09554	Holzing R	002	7	7	8	8	25	-	-	7
09555	Hueb bei Lindbruck W	001	9	9	13	13	35	2	-	4
09556	Hueb bei Manzing W	002	3	3	3	3	10	2	-	2
09557	Imperndorf R	002	10	7	8	7	17	1	1	3
09558	Inzing R	000	32	26	32	32	98	2	5	7
	Schloss Hochscharten Schl									
09559	Keppling R	002	13	12	19	18	55	-	1	7
09560	Kollerbichl D	001	13	11	16	14	37	1	1	7
09561	Kranabithen R	001	5	4	5	5	16	-	-	2
09562	Kropfleiten R	002	4	4	4	4	15	-	-	3
	Kropfmühle E									
09563	Lindbruck R	001	4	4	4	5	19	-	-	3
09564	Manzing D	002	21	20	27	28	77	3	-	13
09565	Moospolling D	001	13	11	15	14	46	-	2	9
09566	Niederndorf R	002	14	13	14	14	39	1	1	5
09567	Niederspaching R	001	10	9	12	11	30	1	1	5
09568	Obergschwendt D	002	15	10	15	13	40	-	-	2
09569	Oberviehbach W	001	7	7	10	10	34	-	-	4
	Eder zu Edt E									
09570	Oberwegbach D	002	17	16	23	21	71	3	1	4
09571	Parzham R	000	6	5	11	11	33	-	1	2
09572	Prambacherholz R	001	10	8	8	8	39	-	1	6
09573	Punzing D	001	11	9	12	12	44	1	1	9
09574	Purgstall R	001	15	14	17	16	49	2	-	3

Grieskirchen

Gemeindenname OKZ Ortschaftsname	ZB ZSP	Gebäude insges.	Geb.mit Haupt- wohnsitz	Wohnun- gen	Haus- halte	Wohn- bevölk.	Neben- wohnsitz- fälle	Ar- beits- stätten	L + F Betr.- stätten
--	-----------	--------------------	-------------------------------	----------------	----------------	------------------	------------------------------	--------------------------	----------------------------

Zählsprengeleübersicht:

Wending	000	222	200	258	254	831	11	28	94
---------	-----	-----	-----	-----	-----	-----	----	----	----

Kirchdorf an der Krems

Gemeindenname OKZ Ortschaftsname	ZB ZSP	Gebäude insges.	Geb.mit Haupt- wohnsitz	Wohnun- gen	Haus- halte	Wohn- bevölk.	Neben- wohnsitz- fälle	Ar- beits- stätten	L + F Betr.- stätten
--	-----------	--------------------	-------------------------------	----------------	----------------	------------------	------------------------------	--------------------------	----------------------------

Kirchdorf an der Krems

409 **16.324 12.815 23.017 20.315 55.167 4.596 2.352 3.083**

Fläche: 123.978,79 ha

Gerichtsbezirke:

Kirchdorf an der Krems

409 2 **12.488 10.321 17.893 16.516 45.140 2.245 1.821 2.466**

Gemeinden: Grünburg, Inzersdorf im Kremstal, Kirchdorf an der Krems, Klaus an der Pyhrnbahn, Kremsmünster, Micheldorf in Oberösterreich, Molln, Nußbach, Oberschlierbach, Pettenbach, Ried im Traunkreis, Schlierbach, Steinbach am Ziehberg, Steinbach an der Steyr, Wartberg an der Krems

Fläche: 70.808,55 ha

Windischgarsten

409 4 **3.836 2.494 5.124 3.799 10.027 2.351 531 617**

Gemeinden: Edlbach, Hinterstoder, Rosenau am Hengstpaß, Roßleithen, Sankt Pankraz, Spital am Pyhrn, Vorderstoder, Windischgarsten

Fläche: 53.170,24 ha

Edlbach

409 01 **000 203 158 254 207 680 114 25 55**

Gerichtsbezirk: Windischgarsten

Fläche: 834,58 ha

Katastralgemeinden: Edlbach 834,58 ha

Postleitzahlen: Gemeindeamt: 4580 weitere: 4581, 4582

Österr. Karte: 98, 99

Höhenklasse: 6

NUTS 3-Code: AT314

09656 Edlbach ZH (770) **000 160 127 208 172 544 100 22 38**

(47°42'45",14°22'00")

Bischofsberg Hot, Bürgermoos E, Dörfel R, Gößwein E, Grundner Gh, Huttersberg Gh, Knirsch E, Neudörfel Sdlg, Pistlmühle Sä, Prendstein E, Schafflmühle Gh, Sperl Hot, Steinbichlerkapelle W, Stummer E, Zottensberg Gh

09657 Mitterweng ZH (740) **000 43 31 46 35 136 14 3 17**

Gütl am Pichl E, Mattersriegel R, Moosgiel Gh, Schule E

Zählsprengelübersicht:

Edlbach **000 203 158 254 207 680 114 25 55**

Grünburg

409 02 **X 1.127 903 1.550 1.359 3.824 213 131 156**

Gerichtsbezirk: Kirchdorf an der Krems

Fläche: 4.325,21 ha

Katastralgemeinden: Leonstein 1.624,40 ha, Obergrünburg 365,87 ha, Pernzell 1.075,52 ha, Untergrünburg 95,58 ha, Wagenhub 1.163,84 ha

Postleitzahlen: Gemeindeamt: 4594 weitere: 4591, 4592, 4593

Österr. Karte: 68

Höhenklasse: 4

NUTS 3-Code: AT314

09658 Leonstein D 444 **002 510 434 707 628 1.698 77 53 44**

Agonitz W, Au R, Demlau E, Dietlgut E, Furth R, Hambaum ZH, Oberleonstein Sdlg, Plangraben-Steyrdurchbruch ZH, Priethal R, Schnitzlhub R

09659 Obergrünburg D 417 **001 188 137 251 221 587 62 16 17**

Außerort R, Haunoldmühle R, Priethal W, Schmiedleithen R, Steyrleithen R

09660 Pernzell ZH 493 **001 103 78 123 101 353 21 5 43**

Kirchdorf an der Krems

Gemeindename OKZ Ortschaftsname	ZB ZSP	Gebäude insges.	Geb.mit Haupt- wohnsitz	Wohnun- gen	Haus- halte	Wohn- bevölk.	Neben- wohnsitz- fälle	Ar- beits- stätten	L + F Betr.- stätten
Kappen E, Kollau E, Lehner E, Reitersberger E, Rohregg R, Sattler E, Windhag E, Wurzerbauern R									
09661 Untergrünburg D (365) (47°58'21",14°15'55")	000	198	155	313	276	744	32	49	9
09662 Wagenhub ZH 445 Niederhuber E, Reitbauer E, Schimpfhuber E, Wagenhuber E, Wolfsgruber E	000	128	99	156	133	442	21	8	43
Zählsprengelübersicht:									
Untergrünburg-Wagenhub	000	326	254	469	409	1.186	53	57	52
Obergrünburg-Pernzell	001	291	215	374	322	940	83	21	60
Leonstein	002	510	434	707	628	1.698	77	53	44

Hinterstoder

409 03	000	647	314	743	420	1.001	605	90	89
---------------	------------	------------	------------	------------	------------	--------------	------------	-----------	-----------

Gerichtsbezirk: Windischgarsten

Fläche: 14.948,40 ha

Katastralgemeinden: Hinterstoder 14.948,40 ha

Postleitzahlen: Gemeindeamt: 4573 weitere: 4572, 4574

Österr. Karte: 68, 97, 98

Höhenklasse: 6

NUTS 3-Code: AT314

02957 Hinterberg ZH	000	159	59	154	68	154	140	5	16
Baumschlagerreith Agh, Dietlalm Jh, Dietlgut R, Fuchsböndlhütte Jhtt, Geißlitzkogel E, Goyer E, Landeserholungsheim Peham Villa Fhei, Nicker E, Ober Buchebnerreith E, Pernreith E, Poppenalm Jhtt, Prentner E, Rinner E, Schelcherbauer E, Weißenbach R									
Almen: Bärenalm, Dietltreith, Herzogreith, Lögeralm, Peterhoferalm, Schafferreith, Zamseggerreith									
Alpen: Hochsteinalpe									
09663 Hinterstoder R (585)	000	226	126	265	163	391	226	54	33
Berghaus Agh, Brunnhäusl E, Farnau ZH, Fuchsgabelhütte Jhtt, Grießer Mh, Huemer E, Oberklamm E, Öttl E, Öttlreith Jhtt, Polster E, Polsterlucke R, Prieler Mh, Prieleralm Jhtt, Prielschutzhaus Schh, Spinriegelalm Jhtt, Steger E, Stegerrißhütte Schh, Sturm E									
Almen: Jaidhauserreith, Obere Salmeralm, Untere Salmeralm									
02923 Hutterer Böden	000	73	6	91	6	11	153	8	-
Berggasthof Höß Agh, Edtbauernalm Fhei, Fröstl E, Hutter Böden We, Klinseralm Jhtt, Landesjugendheim Fhei, Ochsenbodenhütte Jhtt, Schmiedleitenalm Jhtt, Schmiedleitenreith Jhtt, Spinriegel E									
Almen: Fröstlalm, Schmalzeralm, Schrenkenzieheralm, Untere Edtbauernalm									
09665 Mitterstoder D 591 (47°41'47",14°08'58")	000	112	74	146	121	283	66	13	21
Baderau R, Loigistal ZH, Schmiedleiten E, Seitriegel E, Stensberger E, Steyersbergerreith Jhtt, Wartegg E									
Almen: Loferhütte, Wildalm									
09664 Tambergau ZH (550)	000	77	49	87	62	162	20	10	19
Bruderhof E, Eisterer E, Gausrab Gh, Hofbauer E, Immerl-Gsoll Jhtt, Karlbauer E, Laaberg Jh, Mandlwaldhütte Jhtt, Salmeranger R, Schnabl E, Sonnleiten R, Stücklergut E, Trinklergut E									

Zählsprengelübersicht:

Hinterstoder	000	647	314	743	420	1.001	605	90	89
--------------	-----	-----	-----	-----	-----	-------	-----	----	----

Kirchdorf an der Krems

Gemeindename OKZ Ortschaftsname	ZB ZSP	Gebäude insges.	Geb.mit Haupt- wohnsitz	Wohnun- gen	Haus- halte	Wohn- bevölk.	Neben- wohnsitz- fälle	Ar- beits- stätten	L + F Betr.- stätten
09680 Hehenberg ZH Haid W	005	25	22	32	30	92	4	2	6
09681 Heiligenkreuz ZH Irndorf ZH	004	22	17	25	23	64	-	2	6
09682 Helmberg R	X	74	63	90	80	258	13	2	13
	002	36	33	45	40	114	7	1	1
	004	20	14	25	22	77	2	1	6
	005	18	16	20	18	67	4	-	6
09683 Kirchberg D 403	001	141	125	206	180	509	16	14	6
09684 Kremsegg D (360) Föhrenleiten D, In der Scheiben R, Schloss Kremsegg Schl	003	199	150	257	225	622	15	32	7
09685 Kremsmünster M 384 (48°03'18",14°07'51")	X	327	257	674	615	1.515	54	138	3
	000	134	108	236	206	484	22	96	1
	003	193	149	438	409	1.031	32	42	2
09686 Krift ZH	X	102	37	70	60	177	6	12	14
	002	57	5	8	5	15	4	6	-
	005	45	32	62	55	162	2	6	14
Mayrhof R, Pelldorf E									
09687 Mairdorf ZH Hausleitner Sdlg, Heiligenkreuz ZH	004	90	83	120	108	345	2	5	16
09688 Oberburgfried D (380)	X	263	226	600	566	1.320	28	42	5
	000	17	10	18	17	42	2	10	1
	002	246	216	582	549	1.278	26	32	4
Gablonzersiedlung Sdlg, Landwid D, Schönau D									
09689 Oberrohr ZH Hauzenmair E, Judenedt E	005	3	2	3	2	6	1	-	2
09690 Pochendorf R	X	88	73	125	116	286	3	9	12
	001	39	33	46	41	107	1	3	1
	002	13	12	34	34	73	-	-	1
	004	36	28	45	41	106	2	6	10
Kollendorf R									
09691 Regau ZH Henndorf W	004	21	17	24	20	71	2	3	12
09692 Schürzendorf ZH Gastberg E, Sommersdorf W	005	16	14	22	19	63	-	1	13
09693 Unterburgfried D 384	X	83	68	156	130	361	15	13	3
	000	12	4	14	15	79	6	3	1
	001	71	64	142	115	282	9	10	2
Benediktinerstift Kremsmünster Kl, Sonntagberg D									
09695 Wolfgangstein ZH Ehrnstorf E, Straß R	004	29	23	36	34	128	2	4	13
Zählsprengelübersicht:									
Kremsmünster-Zentrum	000	163	122	268	238	605	30	109	3
Zentrum-Umgebung-Nord	001	251	222	394	336	898	26	27	9
Zentrum-Umgebung-Süd	002	352	266	669	628	1.480	37	39	6
Zentrum-Umgebung-Ost	003	415	317	723	658	1.722	50	76	10
Kremsmünster-Nordwest	004	283	237	356	321	1.033	15	26	91
Kremsmünster-Süd	005	190	162	249	226	698	23	22	76

Linz-Land

Gemeindenname OKZ Ortschaftsname	ZB ZSP	Gebäude insges.	Geb.mit Haupt- wohnsitz	Wohnun- gen	Haus- halte	Wohn- bevölk.	Neben- wohnsitz- fälle	Ar- beits- stätten	L + F Betr.- stätten
--	-----------	--------------------	-------------------------------	----------------	----------------	------------------	------------------------------	--------------------------	----------------------------

Linz-Land

410 **30.460 26.721 56.224 52.608 129.059 5.214 5.224 1.969**

Fläche: 46.024,63 ha

Gerichtsbezirke:

Enns

410 1 **6.998 6.138 12.579 11.679 29.424 1.071 1.271 642**

Gemeinden: Asten, Enns, Hargelsberg, Hofkirchen im Traunkreis, Kronstorf, Niederneukirchen, Sankt Florian

Fläche: 15.993,93 ha

Linz-Land

410 2 **23.462 20.583 43.645 40.929 99.635 4.143 3.953 1.327**

Gemeinden: Allhaming, Ansfelden, Eggendorf im Traunkreis, Hörsching, Kematen an der Krems, Kirchberg-Thening,

Leonding, Neuhofen an der Krems, Oftering, Pasching, Piberbach, Pucking, Sankt Marien, Traun, Wilhering

Fläche: 30.030,70 ha

Allhaming

410 01 **000 326 265 407 358 1.027 29 38 74**

Gerichtsbezirk: Linz-Land

Fläche: 1.424,33 ha

Katastralgemeinden: Allhaming 731,10 ha, Laimgräben 693,23 ha

Postleitzahlen: Gemeindeamt: 4511 weitere: 4053, 4622

Österr. Karte: 50

Höhenklasse: 3

NUTS 3-Code: AT312

09784 Allhaming D 341 **000 168 134 225 197 521 13 25 13**

(48°09'01",14°10'02")

Eder E, Steinmaier E

09785 Kroisbach E 000 1 1 2 2 5 - - 1

09786 Laimgräben ZH (340) 000 77 71 92 85 254 9 5 19

Dietlhub E, Forstner E, Langacker R, Oberhof R, Sirnsdorf E

09787 Lindach ZH 364 000 37 29 45 39 133 4 4 24

Dörfel E, Falzmühle Mü, Gassner E, Neubauer E, Rathmayer E, Stangl E, Wagner E, Weingartner E, Zawisch E

09788 Sipbach ZH (340) 000 42 29 42 34 112 3 4 16

Brandhub E, Dehendorf R, Kasberger Kapelle Ki, Katzmaier E, Sichelradner E

09789 Zeitlham E 000 1 1 1 1 2 - - 1

Zählsprengelübersicht:

Allhaming 000 326 265 407 358 1.027 29 38 74

Ansfelden ST

410 02 **X 3.057 2.629 6.639 6.175 14.789 319 583 126**

Gerichtsbezirk: Linz-Land

Fläche: 3.141,45 ha

Katastralgemeinden: Ansfelden 1.059,07 ha, Fleckendorf 589,74 ha, Kremsdorf 503,08 ha, Nettingsdorf 533,91 ha,

Rapperswinkel 455,65 ha

Postleitzahlen: Gemeindeamt: 4053 weitere: 4052

Österr. Karte: 50

Höhenklasse: 2

NUTS 3-Code: AT312

09790 Ansfelden D 290 020 299 268 740 706 1.688 31 66 7

Autobahnraststätte Ansfelden Nord E

Linz-Land

Gemeindenname OKZ Ortschaftsname	ZB ZSP	Gebäude insges.	Geb.mit Haupt- wohnsitz	Wohnun- gen	Haus- halte	Wohn- bevölk.	Neben- wohnsitz- fälle	Ar- beits- stätten	L + F Betr.- stätten	
09791 Audorf Sdlg (270)	X	321	258	380	364	943	17	87	11	
	005	112	101	144	138	363	4	11	1	
	008	196	144	218	208	527	13	75	7	
	020	13	13	18	18	53	-	1	3	
Laah W, Schar Mühle Mü										
09792 Berg D	011	36	28	64	59	146	3	8	6	
Ritzlhof W										
09793 Fleckendorf ZH	021	44	37	47	42	121	6	5	11	
Brandstätter E, Gstattner E, Niederreeder E, Schöneigner E, Wanschberger E										
09794 Freindorf Sdlg 271	X	660	614	1.022	903	2.179	65	58	22	
	003	415	391	688	593	1.434	46	43	14	
	004	213	191	290	271	638	18	15	8	
	008	32	32	44	39	107	1	-	-	
Flohgut E, Schentergut E										
09795 Fürhappen Sdlg	020	81	73	97	87	251	13	3	5	
Maisser E										
09796 Grabwinkel ZH	021	19	15	23	22	59	1	1	11	
Mair in der Than E, Zeilinger E, Zoteder E										
09797 Haid Stt 277	X	812	672	3.106	2.945	6.810	117	264	13	
(48°12'21",14°15'01")	000	86	70	582	567	1.266	17	45	-	
	001	411	346	866	813	2.086	40	98	10	
	002	23	19	20	20	52	1	3	-	
	005	50	40	58	56	129	3	35	3	
	006	78	55	266	253	597	12	29	-	
	007	87	86	676	648	1.298	27	14	-	
	009	77	56	638	588	1.382	17	40	-	
09798 Kremsdorf R 278	X	294	267	551	494	1.187	23	32	14	
	005	257	243	430	403	975	9	20	14	
	011	37	24	121	91	212	14	12	-	
Petersberger E, Ziehberg R										
09799 Moos ZH	021	61	51	74	66	179	5	5	10	
Hauslberger E, Muhr E, Sparrer E										
09800 Nettingsdorf D	X	152	101	156	139	388	8	13	3	
	005	4	4	4	4	13	-	1	-	
	010	148	97	152	135	375	8	12	3	
Nettingsdorfer Papierfabrik Fbk										
09801 Rapperswinkel Stt	X	246	220	340	313	741	22	40	2	
	002	208	188	286	267	636	16	32	2	
	006	38	32	54	46	105	6	8	-	
09802 Vordermayrberg ZH	021	17	11	18	15	44	5	1	10	
Flödlmayr E, Jahl E, Rieder im Ried E										
09803 Weißenberg R	011	15	14	21	20	53	3	-	1	
Zählsprengelübersicht:										
Wohngeb.am Großstadtrand	00	2.287	1.998	5.264	4.914	11.608	230	469	59	
Haid-Zentrum-Nord	000	86	70	582	567	1.266	17	45	-	
Haid-Nord und West	001	411	346	866	813	2.086	40	98	10	
Rapperswinkel	002	231	207	306	287	688	17	35	2	
Oberes Freindorf	003	415	391	688	593	1.434	46	43	14	
Unteres Freindorf	004	213	191	290	271	638	18	15	8	
Kremsdorf-Nord	005	423	388	636	601	1.480	16	67	18	
Haid-Zentrum-Ost	006	116	87	320	299	702	18	37	-	
Haid-Zentrum-Süd	007	87	86	676	648	1.298	27	14	-	
Audorf	008	228	176	262	247	634	14	75	7	

Linz-Land

Gemeindename OKZ Ortschaftsname	ZB ZSP	Gebäude insges.	Geb.mit Haupt- wohnsitz	Wohnun- gen	Haus- halte	Wohn- bevölk.	Neben- wohnsitz- fälle	Ar- beits- stätten	L + F Betr.- stätten
Leonding ST									
410 12	X	4.428	3.875	9.947	9.606	22.203	1.170	898	116
Gerichtsbezirk: Linz-Land									
Fläche: 2.403,75 ha									
Katastralgemeinden: Holzheim 439,96 ha, Leonding 1.251,96 ha, Ruefling 711,83 ha									
Postleitzahlen: Gemeindeamt: 4060 weitere: 4020									
Österr. Karte: 32, 50									
Höhenklasse: 2									
NUTS 3-Code: AT312									
09884 Aichberg R	071	20	19	52	43	105	13	3	7
09885 Alharting Stt	071	63	58	82	78	205	10	3	8
09886 Berg Stt (340)	X	305	282	668	627	1.407	108	35	8
	002	5	5	5	5	13	2	-	-
	071	300	277	663	622	1.394	106	35	8
09887 Bergham Stt	X	272	247	331	311	799	35	16	12
	042	24	24	29	28	65	-	1	-
	060	248	223	302	283	734	35	15	12
09888 Buchberg Stt	010	115	103	125	121	325	29	12	2
09889 Doppl Sdlg (280)	X	612	551	1.285	1.264	2.927	116	154	4
	042	46	45	360	359	815	21	4	-
	050	134	111	271	264	576	34	35	3
	051	432	395	654	641	1.536	61	115	1
Weingartshof E									
09890 Enzenwinkl D	X	42	41	87	86	166	6	4	2
	002	29	28	66	66	124	3	4	1
	060	13	13	21	20	42	3	-	1
09891 Felling W	060	3	3	3	3	10	-	-	2
09892 Friesenegg D	070	29	13	14	14	45	1	1	2
09893 Gaumberg Stt (310)	X	239	201	597	566	1.293	94	46	5
	010	148	130	386	368	843	51	23	3
	011	91	71	211	198	450	43	23	2
09895 Haag Stt 281	X	193	169	1.458	1.422	3.016	146	58	2
	030	61	47	265	260	550	22	20	1
	031	116	106	624	615	1.383	51	23	1
	032	16	16	569	547	1.083	73	15	-
09896 Hart Sdlg (270)	X	661	529	1.871	1.853	4.434	132	211	8
	031	54	48	312	325	749	10	12	2
	040	69	28	67	63	130	10	33	-
	041	322	281	447	430	1.106	50	41	3
	042	171	146	353	346	813	18	56	2
	043	22	21	419	417	925	33	7	-
	044	3	2	270	269	701	11	9	-
	050	20	3	3	3	10	-	53	1
09897 Holzheim D	070	45	35	58	59	136	4	9	2
09898 Imberg Stt	X	29	22	69	68	156	5	12	1
	001	-	-	-	-	-	-	1	-
	010	17	16	37	33	85	5	3	-
	011	12	6	32	35	71	-	8	1
09899 Jetzing W	060	9	5	7	6	17	1	2	3
09900 Kinderdorf Sankt Isidor D	020	29	15	97	63	107	91	16	1
09901 Leonding Stt 289	X	909	814	1.935	1.853	4.294	223	218	17
(48°16'49",14°15'02")	000	237	196	637	597	1.358	78	129	10

Linz-Land

Gemeindenname OKZ Ortschaftsname	ZB ZSP	Gebäude insges.	Geb.mit Haupt- wohnsitz	Wohnun- gen	Haus- halte	Wohn- bevölk.	Neben- wohnsitz- fälle	Ar- beits- stätten	L + F Betr.- stätten
	001	569	535	957	926	2.196	113	56	4
	002	61	57	267	256	575	24	9	1
	030	19	14	54	54	115	4	6	1
	042	23	12	20	20	50	4	18	1
09902 Reith D	X	114	107	146	145	358	19	14	6
	042	74	72	98	96	234	18	12	-
	060	40	35	48	49	124	1	2	6
09903 Ruffling D (320)	X	354	327	482	466	1.137	36	34	14
	060	28	23	79	69	142	4	3	1
	061	326	304	403	397	995	32	31	13
09904 Staudach D	060	29	15	22	22	75	-	21	4
09905 Untergaumberg Stt	011	57	56	248	238	463	33	10	1
09894 Zaubertal Sdlg	070	299	263	310	298	728	68	19	5
Zählsprengelübersicht:									
Leonding-Zentralbereich	00	901	821	1.932	1.850	4.266	220	199	16
Alt-Leonding	000	237	196	637	597	1.358	78	129	10
Neu-Leonding-Ost	001	569	535	957	926	2.196	113	57	4
Neu-Leonding-West	002	95	90	338	327	712	29	13	2
Gaumberg-Buchberg	01	440	382	1.039	993	2.237	161	79	9
Gaumberg-N-Buchberg	010	280	249	548	522	1.253	85	38	5
Gaumberg-S-Untergaumberg	011	160	133	491	471	984	76	41	4
Kinderdorf St.Isidor	02	29	15	97	63	107	91	16	1
Kinderdorf St.Isidor	020	29	15	97	63	107	91	16	1
Haag	03	266	231	1.824	1.801	3.880	160	76	5
Haag-Nord	030	80	61	319	314	665	26	26	2
Haag-Süd	031	170	154	936	940	2.132	61	35	3
Haag-Ost	032	16	16	569	547	1.083	73	15	-
Hart	04	754	631	2.063	2.028	4.839	165	181	6
Hart-Ost	040	69	28	67	63	130	10	33	-
Hart-West	041	322	281	447	430	1.106	50	41	3
Hart-Nord	042	338	299	860	849	1.977	61	91	3
Hart-Nord-Giwog-Teil 1	043	22	21	419	417	925	33	7	-
Hart-Nord-Giwog-Teil 2	044	3	2	270	269	701	11	9	-
Doppl	05	586	509	928	908	2.122	95	203	5
Doppl-Ost	050	154	114	274	267	586	34	88	4
Doppl-West	051	432	395	654	641	1.536	61	115	1
Ländl.Bereich im Westen	06	696	621	885	849	2.139	76	74	42
Leonding-Land	060	370	317	482	452	1.144	44	43	29
Ruffling	061	326	304	403	397	995	32	31	13
Alharting-Holzheim u.Umg.	07	756	665	1.179	1.114	2.613	202	70	32
Holzheim und Umgebung	070	373	311	382	371	909	73	29	9
Alharting und Umgebung	071	383	354	797	743	1.704	129	41	23

Linz-Land

Gemeindenname OKZ Ortschaftsname	ZB ZSP	Gebäude insges.	Geb.mit Haupt- wohnsitz	Wohnun- gen	Haus- halte	Wohn- bevölk.	Neben- wohnsitz- fälle	Ar- beits- stätten	L + F Betr.- stätten
Pasching									
410 17	X	1.670	1.506	2.795	2.644	6.123	328	451	49
Gerichtsbezirk: Linz-Land Fläche: 1.247,58 ha Katastralgemeinden: Pasching 1.247,58 ha Postleitzahl: 4061 Österr. Karte: 32, 50 Höhenklasse: 2 NUTS 3-Code: AT312									
09956 Aistental ZH	X	9	2	4	4	10	2	8	2
	000	3	1	2	2	5	1	3	1
	001	6	1	2	2	5	1	5	1
Dorn E, Zeilmayr E									
09957 Langholzfeld D 275	X	880	827	1.528	1.430	3.284	173	124	6
	002	314	290	569	535	1.301	63	46	2
	003	310	298	517	483	1.078	54	46	2
	004	256	239	442	412	905	56	32	2
09958 Pasching D 298	X	413	387	780	748	1.767	100	40	28
(48°15'32",14°12'10")	000	397	371	757	726	1.718	98	40	28
	004	16	16	23	22	49	2	-	-
09959 Thurnharting D	000	47	47	57	57	152	2	2	4
Baumgartner E, Poschmayr E									
09960 Wagram D 290	001	321	243	426	405	910	51	277	9
Kirchwegergut E, Kramhuber E, Reisetbauerngut E									
Zählsprengelübersicht:									
Pasching	000	447	419	816	785	1.875	101	45	33
Wagram	001	327	244	428	407	915	52	282	10
Langholzfeld-West	002	314	290	569	535	1.301	63	46	2
Langholzfeld-Ost	003	310	298	517	483	1.078	54	46	2
Langholzfeld-Nord	004	272	255	465	434	954	58	32	2
<hr/>									
Piberbach									
410 18	000	469	430	639	614	1.705	75	27	86
Gerichtsbezirk: Linz-Land Fläche: 1.735,51 ha Katastralgemeinden: Brandstatt 991,14 ha, Piberbach 744,37 ha Postleitzahl: 4533 Österr. Karte: 50 Höhenklasse: 3 NUTS 3-Code: AT312									
09961 Brandstatt ZH	000	52	44	64	58	165	12	4	17
Krottenhaid R, Neukematen R									
09963 Pelindorf ZH (380)	000	24	21	28	25	78	2	1	13
Krahmühle E, Stierberg E, Zwicklmayr E									
09964 Piberbach D (320)	000	166	155	281	275	766	30	17	29
(48°06'55",14°13'42")									
Huber E, Lindenhof E, Ofner E, Piberbach-West D (320), Piberbach-Zerstreute Häuser ZH, Schenker E, Schwaiger E, Zeissl E									
09965 Siedlung Sdlg (310)	000	46	43	50	48	103	6	-	-
09966 Weifersdorf R (365)	000	128	122	155	152	441	15	4	13

Linz-Land

Gemeindenname OKZ Ortschaftsname	ZB ZSP	Gebäude insges.	Geb.mit Haupt- wohnsitz	Wohnun- gen	Haus- halte	Wohn- bevölk.	Neben- wohnsitz- fälle	Ar- beits- stätten	L + F Betr.- stätten	
Sankt Florian M										
410 13	X	1.521	1.355	2.315	2.125	5.530	249	247	161	
Gerichtsbezirk: Enns										
Fläche: 4.417,10 ha										
Katastralgemeinden: Enzing 430,52 ha, Fernbach 374,71 ha, Gemering 439,12 ha, Mickstetten 442,80 ha, Niederfraunleiten 381,93 ha, Oberweidlham 293,11 ha, Rohrbach 446,56 ha, Samesleiten 410,48 ha, St. Florian Markt 342,90 ha, Taunleiten 312,47 ha, Tillysburg 316,01 ha, Unterweidlham 226,49 ha										
Postleitzahl: 4490										
Österr. Karte: 50, 51										
Höhenklasse: 2										
NUTS 3-Code: AT312										
09906	Bruck bei Hausleiten R	002	18	13	27	25	65	3	3	3
09907	Bruck bei Tödling D	001	28	27	41	36	97	6	-	3
09908	Enzing D	002	25	21	31	28	77	3	1	6
09909	Fernbach R Hanl E, Kirchhuber E	002	38	33	52	44	121	4	3	16
09910	Gemering E	001	1	1	2	2	6	-	-	1
09911	Hausleiten R	002	19	16	21	17	58	1	7	5
09912	Hohenbrunn D Schloss Hohenbrunn Schl	002	25	21	34	28	89	2	3	6
09914	Mickstetten ZH Luger E, Markgraber E, Mühlberger E, Obermaier E	002	34	30	38	35	101	8	4	12
09915	Niederfraunleiten ZH Mayr im Bach E, Schwanböck E, Spat in Holz E	002	41	37	51	48	140	5	3	13
09916	Oberfraunleiten ZH Ofensunkl E	002	12	9	13	11	29	2	1	2
09917	Oberndorf R	002	9	8	9	9	31	1	-	5
09918	Oberweidlham ZH Hamberg E, Plank zu Mausbach E, Weck E	002	28	25	33	31	109	2	2	10
09919	Ölkam D	001	51	48	69	64	179	5	3	7
09920	Rohrbach D (290) Leitnerberg Sdlg, Mayr zu Winkl E, Schitteraichet E, Wolfsjäger E	001	252	233	294	279	750	22	28	17
09921	Samesleiten D Am Seisberg Sdlg, Sumerauerhof-Freilichtmuseum E	001	62	57	70	64	194	5	2	5
09913	Sankt Florian M 296	X	716	638	1.302	1.206	2.928	156	156	17
	(48°12'32",14°22'46")	000	292	234	497	456	1.114	72	100	13
		003	297	279	372	346	881	50	36	4
		004	127	125	433	404	933	34	20	-
	Augustiner Chorherrenstift St.Florian Kl, Metallgießerei Sankt Florian Fbk									
09923	Taunleiten D	X	78	62	91	78	222	9	18	9
		001	50	34	56	46	129	5	16	8
		003	28	28	35	32	93	4	2	1
09924	Tillysburg D Golf-Club Linz E, Schloss Tillysburg Schl	002	26	24	61	54	134	3	8	3
09925	Tödling R	001	21	18	20	20	57	3	1	9
09926	Unterweidlham ZH	002	10	10	12	12	42	1	2	4
09927	Weilling R Guster E, Kogl E	001	27	24	44	34	101	8	2	8

Linz-Land

Gemeindename OKZ Ortschaftsname	ZB ZSP	Gebäude insges.	Geb.mit Haupt- wohnsitz	Wohnun- gen	Haus- halte	Wohn- bevölk.	Neben- wohnsitz- fälle	Ar- beits- stätten	L + F Betr.- stätten
Nöstlbach	002	408	371	569	552	1.487	33	40	41

Traun ST

410 21	X	4.878	4.229	10.994	10.082	23.470	985	892	68
---------------	----------	--------------	--------------	---------------	---------------	---------------	------------	------------	-----------

Gerichtsbezirk: Linz-Land

Fläche: 1.544,98 ha

Katastralgemeinden: Traun 1.544,98 ha

Postleitzahlen: Gemeindeamt: 4050 weitere: 4063

Österr. Karte: 50

Höhenklasse: 2

NUTS 3-Code: AT312

09992	Neubau Sdlg	X	270	242	389	350	857	49	34	4
		000	239	224	358	325	801	45	21	1
		003	6	4	8	6	14	1	1	2
		004	25	14	23	19	42	3	12	1

Aufeld Sdlg, Hollerbauer E

09993	Oedt Stt 279	X	498	444	1.132	1.056	2.591	67	64	9
		000	3	3	5	4	6	-	-	-
		001	206	186	387	344	863	33	22	3
		002	265	232	491	464	1.049	25	34	6
		003	24	23	249	244	673	9	8	-

Badezentrum Oedt Hgr, Ganglgut E

09994	Sankt Dionysen Stt 271	X	666	605	1.324	1.219	2.859	107	70	9
		002	4	4	4	4	12	-	-	-
		005	13	13	23	21	57	4	1	1
		006	213	200	304	273	636	33	14	1
		007	256	232	431	393	825	46	27	-
		024	180	156	562	528	1.329	24	28	7

09995	Sankt Martin Stt 267	X	1.578	1.324	3.148	2.927	6.536	388	248	20
		006	32	30	58	51	122	3	3	-
		008	244	239	332	318	677	33	13	1
		009	257	223	394	368	776	58	33	2
		012	112	78	376	346	783	34	35	-
		013	102	98	461	438	952	29	13	-
		025	288	256	666	628	1.479	129	57	6
		026	220	165	348	308	637	36	21	2
		027	323	235	513	470	1.110	66	73	9

Zaunermühle E

09996	Traun Stt 275 (48°13'18",14°14'23")	X	1.866	1.614	5.001	4.530	10.627	374	476	26
		003	224	208	332	313	774	27	17	4
		004	225	206	379	325	777	33	21	2
		005	297	263	785	738	1.765	44	31	1
		006	12	12	18	17	43	4	-	-
		007	1	1	6	6	11	-	-	-
		010	93	84	458	421	919	39	37	3
		011	86	73	370	348	628	34	43	3
		020	262	238	566	515	1.259	47	26	3
		021	188	145	543	481	1.177	54	115	5
		022	247	211	792	746	1.716	55	57	-
		023	223	169	743	615	1.544	37	126	5
		024	8	4	9	5	14	-	3	-

Schloss Traun Schl

Zählsprengelübersicht:

Geb.mit vorw.Siedlungshsn	00	2.546	2.317	4.587	4.233	9.923	401	258	25
Brandmayrsiedlung-Nord	000	242	227	363	329	807	45	21	1

Linz-Land

Gemeindename OKZ Ortschaftsname	ZB ZSP	Gebäude insges.	Geb.mit Haupt- wohnsitz	Wohnun- gen	Haus- halte	Wohn- bevölk.	Neben- wohnsitz- fälle	Ar- beits- stätten	L + F Betr.- stätten
10009 Ufer D (280)	000	68	51	124	104	228	32	8	2
10010 Wilhering M 270 (48°19'27",14°11'29") Zisterzienserstift Wilhering KI	000	86	62	97	94	256	13	11	3
10011 Winkeln D	X	35	34	52	48	117	5	6	3
	001	2	2	2	2	8	-	2	-
	003	33	32	50	46	109	5	4	3
Zählsprengelübersicht:									
Wilhering	000	213	161	290	264	658	54	30	8
Edramsberg-Schönering	001	437	378	667	629	1.579	96	56	26
Dörnbach-Thalham	002	558	498	665	621	1.694	105	31	31
Mühlbach-Winkeln-Reith	003	349	318	503	469	1.260	59	24	20

Perg

Gemeindenname OKZ Ortschaftsname	ZB ZSP	Gebäude insges.	Geb.mit Haupt- wohnsitz	Wohnun- gen	Haus- halte	Wohn- bevölk.	Neben- wohnsitz- fälle	Ar- beits- stätten	L + F Betr.- stätten
--	-----------	--------------------	-------------------------------	----------------	----------------	------------------	------------------------------	--------------------------	----------------------------

Perg

411 **16.960 14.698 23.708 21.731 63.955 3.789 2.184 3.617**

Fläche: 61.352,03 ha

Gerichtsbezirke:

Mauthausen

411 2 **6.760 6.018 10.509 9.764 26.336 1.747 827 723**

Gemeinden: Katsdorf, Langenstein, Luftenberg an der Donau, Mauthausen, Ried in der Riedmark, Sankt Georgen an der Gusen, Schwertberg

Fläche: 11.645,34 ha

Perg

411 3 **10.200 8.680 13.199 11.967 37.619 2.042 1.357 2.894**

Gemeinden: Allerheiligen im Mühlkreis, Arbing, Bad Kreuzen, Baumgartenberg, Dimbach, Grein, Klam, Mitterkirchen im Machland, Münzbach, Naarn im Machlande, Pabneukirchen, Perg, Rechberg, Sankt Georgen am Walde, Sankt Nikola an der Donau, Sankt Thomas am Blasenstein, Saxen, Waldhausen im Strudengau, Windhaag bei Perg

Fläche: 49.706,69 ha

Allerheiligen im Mühlkreis

411 01 **000 320 276 367 339 1.099 42 24 122**

Gerichtsbezirk: Perg

Fläche: 2.021,53 ha

Katastralgemeinden: Allerheiligen 1.136,29 ha, Lebing 885,24 ha

Postleitzahlen: Gemeindeamt: 4320 weitere: 4284

Österr. Karte: 34

Höhenklasse: 4

NUTS 3-Code: AT313

10012 Allerheiligen im Mühlkreis 000 102 80 104 91 309 16 12 29

D 570

(48°18'01",14°38'01")

Anazhofer E, Dörfel ZH, Gruber E, Kogler E, Naarnleitner E, Schedlmayr E, Standhart E

10013 Baumgarten ZH (450) 000 17 15 21 18 59 6 1 8
Hörmann E

10014 Hennberg ZH (480) 000 24 22 34 30 89 6 2 16
Hennberger E, Hochkogler E, Seilerleitner E, Waltersberger E, Wittmannsgrub E

10015 Judenleiten ZH (400) 000 24 24 29 29 98 - - 11
Sandweg E

10016 Kriechbaum D (380) 000 56 48 67 61 157 11 5 10
Kaolinbergwerk Kriechbaum Bgw, Mayr E

10017 Niederlebing ZH 000 20 19 26 26 89 - 2 10
Lebing W

10018 Oberlebing ZH (450) 000 77 68 86 84 298 3 2 38
Auer E, Brandtner E, Dorfer E, Eder E, Fehringer E, Huber E, Reifegger E, Riegl ZH, Sölling W, Wartner E

Zählsprengelübersicht:

Allerheiligen im Mühlkr. 000 320 276 367 339 1.099 42 24 122

Perg

Gemeindename OKZ Ortschaftsname	ZB ZSP	Gebäude insges.	Geb.mit Haupt- wohnsitz	Wohnun- gen	Haus- halte	Wohn- bevölk.	Neben- wohnsitz- fälle	Ar- beits- stätten	L + F Betr.- stätten
10039 Schneckenreitstal R (260)	000	21	17	22	20	67	-	2	6
10040 Steindl W Außenstein E	000	11	9	9	9	36	2	-	4
10041 Untergassolding D 242	000	28	24	32	30	91	2	3	3
Zählsprengelübersicht: Baumgartenberg	000	432	349	489	452	1.399	63	53	107

Dimbach M

411 04	000	283	247	320	292	1.103	51	33	166
---------------	------------	------------	------------	------------	------------	--------------	-----------	-----------	------------

Gerichtsbezirk: Perg
 Fläche: 3.139,59 ha
 Katastralgemeinden: Dimbach 1.948,53 ha, Gassen 1.191,06 ha
 Postleitzahl: 4371
 Österr. Karte: 35
 Höhenklasse: 6
 NUTS 3-Code: AT313

10042 Dimbach M 680 (48°18'30",14°54'37")	000	100	82	110	96	310	10	20	20
10043 Dimbachreith ZH (600) Grasmühle Sä, Großleiten E, Großspendling E, Kleinspendling E, Kloibmühle E, Riegelhof E, Ruhrböck E, Sagmühle E, Wiesegger E	000	29	27	34	33	123	8	2	24
10044 Gassen ZH (570) Brandel E, Daxberger E, Ebersdorf E, Gassnerhäuser W, Kronberg E, Oberbrunner E, Panholz E, Schützenhof E, Starzer E, Unterbrunner E, Wais E, Wapperer E, Zehethofer E	000	42	41	47	46	219	4	1	38
10045 Großerlau ZH (660) Dippelhof E, Engelbrecht E, Erlau W, Höfner E, Leimhof E, Schöss E	000	48	43	57	52	215	9	4	36
10046 Hornberg ZH (620) Grammersdorf W, Kramelmühle Sä, Leitnerberg E	000	17	16	21	21	76	1	3	14
10047 Kleinerlau ZH (660) Maiß E, Steiner E, Zeitlhof E	000	25	17	27	20	72	15	-	13
10048 Vorderdimbach ZH (690) Diemer E, Gaupmann E, Hackl E, Hilber E, Kar E, Pointler E, Rauch E, Stadler E, Wenkeneder E, Wimmer E	000	22	21	24	24	88	4	3	21

Zählsprengelübersicht:

Dimbach	000	283	247	320	292	1.103	51	33	166
---------	------------	------------	------------	------------	------------	--------------	-----------	-----------	------------

Grein ST

411 05	X	888	721	1.257	1.101	3.109	239	161	110
---------------	----------	------------	------------	--------------	--------------	--------------	------------	------------	------------

Gerichtsbezirk: Perg
 Fläche: 1.841,97 ha
 Katastralgemeinden: Grein 352,39 ha, Lettental 624,20 ha, Panholz 865,38 ha
 Postleitzahl: 4360
 Österr. Karte: 34, 35, 52, 53
 Höhenklasse: 2
 NUTS 3-Code: AT313

10049 Dornach ZH Mayerhofer E	002	17	16	26	25	63	6	-	7
10050 Grein Stt 239 (48°13'41",14°51'02")	X	622	512	947	834	2.141	180	125	23
	000	190	126	227	174	414	71	90	11
	001	418	374	705	646	1.687	107	34	11

Perg

Gemeindenname OKZ Ortschaftsname	ZB ZSP	Gebäude insges.	Geb.mit Haupt- wohnsitz	Wohnun- gen	Haus- halte	Wohn- bevölk.	Neben- wohnsitz- fälle	Ar- beits- stätten	L + F Betr.- stätten
06274 Schwarzendorf R	001	5	4	5	4	16	-	-	3
10066 Standort D (300)	001	60	58	80	75	220	11	3	5
06275 Weidegut R	001	60	56	69	63	200	16	4	2
Zählsprengelübersicht:									
Katsdorf-Zentrum	000	298	274	467	424	1.112	46	65	11
Katsdorf-Umgebung	001	462	426	554	511	1.621	65	34	76

Klam M

411 07	000	229	198	268	247	789	27	23	49
---------------	------------	------------	------------	------------	------------	------------	-----------	-----------	-----------

Gerichtsbezirk: Perg
 Fläche: 836,21 ha
 Katastralgemeinden: Clam 836,21 ha
 Postleitzahl: 4352
 Österr. Karte: 52
 Höhenklasse: 3
 NUTS 3-Code: AT313

10068 Achatzberg D (310)	000	14	12	18	17	52	3	-	6
10069 Gauning ZH	000	3	3	3	3	10	-	-	1
10070 Klam M 281 (48°13'29",14°47'00")	000	78	65	93	86	256	7	14	8
10071 Letten E	000	2	2	4	3	5	1	-	1
10072 Linden R (310) Aschaubauer E, Aschaumühle E, Thanner E	000	25	22	27	25	91	3	2	10
10073 Niederkalmbach ZH (290) Purghofer E	000	13	12	14	14	50	-	-	6
10074 Oberhörnbach D (295)	000	16	15	18	18	63	1	2	6
10075 Sperken R (350) Burg Clam Burg, Hammerschmiede Krwk	000	63	54	71	63	198	11	4	5
10076 Unterhörnbach R 333 Gstöttenbauer E	000	15	13	20	18	64	1	1	6

Zählsprengelübersicht:

Klam	000	229	198	268	247	789	27	23	49
------	-----	-----	-----	-----	-----	-----	----	----	----

Langenstein

411 09	X	643	601	1.084	1.037	2.645	91	63	62
---------------	----------	------------	------------	--------------	--------------	--------------	-----------	-----------	-----------

Gerichtsbezirk: Mauthausen
 Fläche: 1.235,74 ha
 Katastralgemeinden: Langenstein 1.235,74 ha
 Postleitzahlen: Gemeindeamt: 4222 weitere: 4310, 4312
 Österr. Karte: 33, 51
 Höhenklasse: 2
 NUTS 3-Code: AT313

10094 Frankenberg ZH (340) Hart R, Kirchberg W	002	54	54	75	70	218	8	2	27
10095 Gusen D (245) (48°15'31",14°27'51")	X	265	259	390	379	917	40	17	11
	000	235	229	349	338	810	34	16	3
	001	4	4	7	7	19	-	1	1
	002	26	26	34	34	88	6	-	7

Perg

Gemeindenname OKZ Ortschaftsname	ZB ZSP	Gebäude insges.	Geb.mit Haupt- wohnsitz	Wohnun- gen	Haus- halte	Wohn- bevölk.	Neben- wohnsitz- fälle	Ar- beits- stätten	L + F Betr.- stätten
--	-----------	--------------------	-------------------------------	----------------	----------------	------------------	------------------------------	--------------------------	----------------------------

Zählsprengelübersicht:

Münzbach	000	441	386	572	510	1.699	97	50	179
----------	-----	-----	-----	-----	-----	-------	----	----	-----

Naarn im Machlande M

411 14	X	895	812	1.177	1.099	3.311	73	84	223
---------------	----------	------------	------------	--------------	--------------	--------------	-----------	-----------	------------

Gerichtsbezirk: Perg

Fläche: 3.515,17 ha

Katastralgemeinden: Au 832,94 ha, Baumgarten 927,39 ha, Naarn 737,18 ha, Ruprechtshofen 1.017,66 ha

Postleitzahlen: Gemeindeamt: 4331 weitere: 4311, 4320, 4332

Österr. Karte: 34, 51, 52

Höhenklasse: 2

NUTS 3-Code: AT313

10145	Aist D Winkl W	002	28	21	37	33	98	2	3	12
10146	Au an der Donau M 242	002	247	222	327	302	829	11	21	24
10147	Baumgarten R Donnisl E, Feldbauern E, Feldferdl E	001	31	30	36	33	112	6	2	11
10148	Dirnwagram R	002	21	19	20	20	69	-	4	9
10149	Holzleiten D Höft R	001	24	23	25	24	112	1	1	20
10150	Laab D Hofmandl E, In der Au ZH, Schedlbauer E	002	36	34	50	48	147	2	2	15
10151	Naarn M 245 (48°13'36",14°36'32") Bach E, Kniebauer W, Schinagl E	000	302	282	447	417	1.156	16	35	31
10152	Neuhof D Holzpoint R, In der Haid E	001	21	19	23	24	101	1	4	14
10153	Oberwagram R Brand R	002	42	33	49	42	119	6	3	10
10154	Pratztrum D	002	11	11	15	15	53	-	1	8
10155	Ruprechtshofen D	001	22	21	30	30	107	2	3	15
10156	Schönau W Loa R, Oin W	001	16	15	19	17	63	4	1	11
10157	Sebern Niedersebern D, Obersebern D	002	24	23	26	26	96	1	1	9
10158	Staffling R Tabor R	001	28	22	27	24	92	5	1	14
10159	Starzing R Pichl E	001	10	10	10	10	46	2	-	5
10160	Straß R In der Au ZH	001	12	11	12	11	41	13	-	4
10161	Wimm D Hackerbauer E, Hainbuchen R, Koth W	002	20	16	24	23	70	1	2	11

Zählsprengelübersicht:

Naarn	000	302	282	447	417	1.156	16	35	31
Baumgarten-Ruprechtshofen	001	164	151	182	173	674	34	12	94
Naarn-Umgebung	002	429	379	548	509	1.481	23	37	98

Perg

Gemeindenname OKZ Ortschaftsname	ZB ZSP	Gebäude insges.	Geb.mit Haupt- wohnsitz	Wohnun- gen	Haus- halte	Wohn- bevölk.	Neben- wohnsitz- fälle	Ar- beits- stätten	L + F Betr.- stätten
Pabneukirchen M									
411 15	000	452	376	508	457	1.725	74	56	215
Gerichtsbezirk: Perg Fläche: 4.097,24 ha Katastralgemeinden: Pabneukirchen 1.600,75 ha, Riedersdorf 920,90 ha, Wetzelsberg 1.575,59 ha Postleitzahlen: Gemeindeamt: 4363 weitere: 4281, 4362, 4371, 4372 Österr. Karte: 34, 35 Höhenklasse: 6 NUTS 3-Code: AT313									
10162 Eibeck E	000	2	2	2	2	12	-	-	2
10163 Großerlau E	000	1	1	2	2	6	-	-	-
10164 Henndorf ZH Brandner E, Hinterleitner E, Klampfer E, Rauch E, Wolfgeher E	000	11	7	11	7	46	3	-	8
01188 Markt-Süd Sdlg	000	17	17	19	19	77	-	3	1
10165 Mitter-Pabneukirchen ZH (520) Gruber E, Wegler E	000	21	16	20	18	88	4	3	17
10166 Neudorf D Großhöller E, Hinterberger E, Höllgruber E, Kleinhöller E	000	39	33	45	41	167	4	5	24
10167 Nieder-Schreineredt ZH Grener E	000	7	6	7	6	28	-	-	7
10168 Ober-Eisendorf ZH Auger E, Schifferling E, Sepplanger E	000	9	8	11	10	37	6	-	6
10169 Ober-Pabneukirchen ZH (600) Hochberger E, Marxer E	000	30	23	29	25	96	4	4	11
10170 Pabneukirchen (48°19'01",14°49'01") Pabneukirchen-Markt M 571	000	148	118	189	169	518	22	33	25
10171 Riedersdorf D Bruckner E, Dießenböck E, Fixner E, Geretshofer E, Michlhofer E, Palmetshofer E, Riedersdorfmühle Sä, Sepperlhofer E	000	48	42	48	44	182	5	4	31
10172 Schreineredt ZH Lehner E, Menededer E, Wimmer E	000	10	8	9	8	39	3	-	8
10173 Staub ZH Geringer E	000	5	5	5	5	23	-	-	3
10174 Thomastal ZH Gasthaus zum Stillen Tal Gh, Schurzmühle Mü	000	17	12	18	14	44	11	1	7
10175 Unter-Eisendorf ZH (600) Brandstätter E, Langlehner E, Straßer E	000	24	19	25	22	87	3	2	17
10176 Unter-Pabneukirchen ZH (520) Harlinger E, Höftner E, Schönbichler E, Talhofer E	000	23	22	23	22	87	3	-	18
10177 Unter-Sankt Georgen ZH Ebner E	000	5	4	5	4	23	5	-	3
10178 Wetzelsberg ZH (700) Gintersdorf E, Hiesböcksteiner E, Kammerhofer E, Zauner E	000	35	33	40	39	165	1	1	27
Zählsprengelübersicht:									
Pabneukirchen	000	452	376	508	457	1.725	74	56	215

Perg

Gemeindename OKZ	Ortschaftsname	ZB ZSP	Gebäude insges.	Geb.mit Haupt- wohnsitz	Wohnun- gen	Haus- halte	Wohn- bevölk.	Neben- wohnsitz- fälle	Ar- beits- stätten	L + F Betr.- stätten
10206	Danndorf D Daundorf R	001	31	28	40	38	115	3	-	9
10207	Frankenberg R	001	20	18	23	21	64	4	1	1
16576	Gerersdorf R	001	13	12	20	17	55	-	1	6
10208	Grünau D Schloss Grünau Schl	000	28	27	37	36	116	6	1	8
10209	Hartl ZH	001	46	34	53	45	151	7	1	18
16931	Hochstraß R	001	54	49	59	56	165	7	4	5
16957	Holzgasse ZH Breitenweiten W	001	48	45	57	55	165	1	1	8
16985	Josefstal R	001	2	-	2	-	-	1	-	1
16986	Kollnerberg R	001	3	3	4	4	14	1	-	1
16987	Loitzenberg R	001	2	2	2	2	4	-	-	-
10210	Marbach ZH Schloss Marbach Schl	001	26	21	30	25	81	4	2	5
10211	Marwach R	001	33	31	37	37	129	2	1	8
10212	Niederzirking D 265	000	96	88	119	115	324	3	9	8
10213	Obenberg D	001	42	30	50	41	137	3	6	16
10214	Oberzirking R (260)	000	61	56	72	68	214	1	2	4
10215	Poneggen E	001	2	2	3	3	4	-	-	1
17049	Reidl R	001	11	11	12	12	47	2	-	3
10216	Ried in der Riedmark M 306 (48°16'16",14°32'44")	000	217	194	351	335	897	27	35	6
17050	Rieddorf R	000	6	5	5	5	17	1	1	3
17090	Schnellendorf W	001	4	4	4	4	17	-	-	2
10217	Thal ZH Hinterarnberg W	001	14	12	17	16	51	1	-	9
10218	Wachsreith ZH Mascherhof W	001	18	17	21	20	82	-	-	13
17092	Waging W	000	8	8	10	10	38	1	-	4
17093	Weigersdorf R	001	17	15	23	21	61	2	-	4
17094	Wildberg ZH	001	11	9	11	10	38	1	-	6
17159	Wimm W	001	6	5	8	7	22	2	-	2
17251	Zeinersdorf Hgr	000	11	11	12	12	47	2	-	4
Zählsprengelübersicht:										
	Ried-Niederzirking	000	427	389	606	581	1.653	41	48	37
	Ried-Umgebung	001	616	540	746	677	2.102	61	28	177

Perg

Gemeindenname OKZ Ortschaftsname	ZB ZSP	Gebäude insges.	Geb.mit Haupt- wohnsitz	Wohnun- gen	Haus- halte	Wohn- bevölk.	Neben- wohnsitz- fälle	Ar- beits- stätten	L + F Betr.- stätten	
Großberger E, Plaimer E, Schatzl We										
10240	Mitter Sankt Thomas M	000	99	73	104	82	301	42	14	27
723										
(48°18'47",14°45'49")										
Dornbichler E, Franzlsteiner E, Fuchs E, Riener E, Sallmannsdorf ZH, Teichsiedlung Sdlg										
10241	Ober Sankt Thomas ZH	000	44	38	55	43	189	12	2	31
(600)										
Ascher E, Fuchsluger E, Kleindienst E, Reiterer E, Renold E, Ruine Saxenegg Ru, Schwab E, Waldboth E										
10242	Pierbach ZH	000	5	5	5	5	16	-	1	3
Hasleder We										
17407	Puchberg E	000	1	1	1	1	1	3	-	-
10243	Rechberg ZH	000	5	5	11	8	25	2	1	5
Kienast E										
10244	Thomasreit ZH (450)	000	22	20	26	23	100	3	-	17
Grössing E, Kirchhofer E, Leimer E, Neff E, Wegerer E										
10245	Thomastal ZH	000	3	3	3	3	13	-	-	3
Hochstrasser E										
10247	Unter Sankt Thomas ZH	000	23	17	26	20	75	11	1	15
(560)										
Gumpeneck E, Reidler E, Untermartaler E										
10246	Untermaseldorf ZH	000	10	8	13	8	33	1	-	7
Leitner E, Riglmühle E, Ruine Klingenberg Ru, Willersdorf E										

Zählsprengelübersicht:

St.Thomas am Blasenstein	000	247	197	282	224	876	90	22	133
--------------------------	-----	-----	-----	-----	-----	-----	----	----	-----

Saxen M

411 23	000	473	428	599	579	1.780	53	38	128
---------------	------------	------------	------------	------------	------------	--------------	-----------	-----------	------------

Gerichtsbezirk: Perg

Fläche: 1.907,06 ha

Katastralgemeinden: Eizendorf 597,57 ha, Saxen 1.309,49 ha

Postleitzahlen: Gemeindeamt: 4351 weitere: 4342, 4352

Österr. Karte: 52, 53

Höhenklasse: 2

NUTS 3-Code: AT313

10248	Au Sdlg (230)	000	62	56	65	62	177	5	1	2
10249	Dornach R (230)	000	33	28	53	51	143	6	1	9
Lärchbauer E, Zehethofer E										
10250	Eizendorf D 234	000	63	61	72	70	242	8	2	27
10251	Froschau R	000	19	18	22	21	68	-	1	10
Haselbauer E										
10252	Hofkirchen D (240)	000	54	53	71	70	220	4	3	12
10253	Knappetsberg R	000	4	4	5	5	23	-	-	3
10254	Letten ZH	000	10	10	13	14	45	-	-	9
Kühberger E, Leitner E										
10255	Oberbergen E	000	2	2	2	2	10	-	-	2
10256	Patzenhof ZH	000	12	12	18	20	64	2	-	11
Fischecker E, Gschwendt R, Windhör E										
10257	Reitberg ZH	000	14	14	16	16	55	3	-	10

Perg

Gemeindenname OKZ Ortschaftsname	ZB ZSP	Gebäude insges.	Geb.mit Haupt- wohnsitz	Wohnun- gen	Haus- halte	Wohn- bevölk.	Neben- wohnsitz- fälle	Ar- beits- stätten	L + F Betr.- stätten
10285 Hochtör ZH (400) Darm E, Hochtörer E, Treitlberger E, Überwachs Krwk, Wegerer E	000	38	33	44	39	147	2	2	15
10286 Holzmann ZH (450) Floh E, Joch ZH, Kloiber E, Kurz E	000	28	20	27	23	77	2	-	14
10287 Karlingberg Sdlg (300)	000	46	43	56	55	168	4	1	3
10288 Kemet R (460) Auger E	000	11	10	12	12	63	1	-	8
10289 Kuchlmühle ZH Edthof E, Kuchlmühle Gasthof Gh	000	8	5	7	5	10	2	1	2
10290 Pragtal ZH (380) Baumgarten R, Edergut E	000	18	17	22	22	74	-	1	10
10291 Windhaag bei Perg D 514 (48°17'01",14°40'54") Hubertuskapelle Ki, Korner E, Plank E, Putz E	000	149	125	204	170	515	25	21	26
Zählsprengeleübersicht:									
Windhaag bei Perg	000	383	316	472	408	1.309	66	29	112

Ried im Innkreis

Gemeindenname OKZ Ortschaftsname	ZB ZSP	Gebäude insges.	Geb.mit Haupt- wohnsitz	Wohnun- gen	Haus- halte	Wohn- bevölk.	Neben- wohnsitz- fälle	Ar- beits- stätten	L + F Betr.- stätten
--	-----------	--------------------	-------------------------------	----------------	----------------	------------------	------------------------------	--------------------------	----------------------------

Ried im Innkreis

412 **17.026 14.467 23.505 22.067 58.203 2.613 2.383 3.471**

Fläche: 58.500,64 ha

Gerichtsbezirke:

Ried im Innkreis

412 2 **17.026 14.467 23.505 22.067 58.203 2.613 2.383 3.471**

Gemeinden: Andrichsfurt, Antiesenhofen, Auroldmünster, Eberschwang, Eitzing, Geiersberg, Geinberg, Gurten, Hohenzell, Kirchdorf am Inn, Kirchheim im Innkreis, Lambrechten, Lohnsburg am Kobernaußerwald, Mehrnbach, Mettmach, Mörschwang, Mühlheim am Inn, Neuhofen im Innkreis, Obernberg am Inn, Ort im Innkreis, Pattigham, Peterskirchen, Pramet, Reichersberg, Ried im Innkreis, Sankt Georgen bei Obernberg am Inn, Sankt Marienkirchen am Hausruck, Sankt Martin im Innkreis, Schildorn, Senftenbach, Taiskirchen im Innkreis, Tumeltsham, Utzenaich, Waldzell, Weilbach, Wippenham

Fläche: 58.500,64 ha

Andrichsfurt

412 01 **000 204 186 276 268 724 34 22 64**

Gerichtsbezirk: Ried im Innkreis

Fläche: 1.235,26 ha

Katastralgemeinden: Andrichsfurth 380,86 ha, Frauenhub 316,36 ha, Pötting 538,04 ha

Postleitzahlen: Gemeindeamt: 4754 weitere: 4971, 4972

Österr. Karte: 29, 47

Höhenklasse: 4

NUTS 3-Code: AT311

10292	Albertsedt R	000	5	5	6	6	17	-	-	3
10293	Andrichsfurt D 440 (48°15'54",13°31'35")	000	70	62	91	87	247	18	14	8
	Doblhof E									
10294	Baumgartling ZH (440) Augenthaler E, Frauenhub E	000	8	8	14	14	44	1	-	6
10295	Furt R 420 Erdmannsdorf W	000	24	20	30	27	67	2	2	6
10296	Gehnbach W	000	8	7	11	9	23	1	1	4
10297	Irger W	000	4	4	8	7	21	2	-	4
10298	Krammern ZH (410) Frauenedt E, Gesmaning E	000	12	12	23	24	66	2	-	13
10299	Moosedt R	000	3	3	4	4	7	-	-	2
10300	Pesenreit E	000	2	2	4	4	8	-	-	1
10301	Pötting D (410) Stelzerberg W	000	35	31	45	44	111	2	3	4
10302	Raschhof R	000	7	7	10	9	18	4	-	4
10303	Steingreß R	000	11	11	13	14	43	1	1	2
10304	Stelzham E	000	2	1	2	2	7	-	-	1
10305	Walchshausen ZH Hof E, Saxberg E	000	3	3	5	6	15	-	-	3
10306	Weilhart R Mauzedt W	000	10	10	10	11	30	1	1	3

Zählsprengelübersicht:

Andrichsfurt **000 204 186 276 268 724 34 22 64**

Ried im Innkreis

Gemeindenname OKZ Ortschaftsname	ZB ZSP	Gebäude insges.	Geb.mit Haupt- wohnsitz	Wohnun- gen	Haus- halte	Wohn- bevölk.	Neben- wohnsitz- fälle	Ar- beits- stätten	L + F Betr.- stätten
Antiesenhofen 412 02	000	321	282	406	388	1.105	27	44	48
Gerichtsbezirk: Ried im Innkreis Fläche: 858,34 ha Katastralgemeinden: Antiesenhofen 858,34 ha Postleitzahl: 4980 Österr. Karte: 29 Höhenklasse: 3 NUTS 3-Code: AT311									
10307 Antiesenhofen D 346 (48°20'33",13°23'52") Antiesenberg W	000	288	250	370	353	996	26	43	31
10308 Mitterding D (330)	000	15	14	16	15	40	-	1	7
10309 Ungerding ZH	000	5	5	5	5	25	-	-	3
10310 Viehausen D (340) Bründlkapelle Ki	000	13	13	15	15	44	1	-	7
Zählsprengelübersicht: Antiesenhofen	000	321	282	406	388	1.105	27	44	48
Aurolzmünster M 412 03	X	859	748	1.172	1.093	2.851	111	102	57
Gerichtsbezirk: Ried im Innkreis Fläche: 1.595,97 ha Katastralgemeinden: Aurolzmünster 57,15 ha, Forchtenau 477,28 ha, Mairhof 509,63 ha, Schacha 367,60 ha, Weierfing 184,31 ha Postleitzahlen: Gemeindeamt: 4971 weitere: 4910, 4972, 4973 Österr. Karte: 29, 47 Höhenklasse: 4 NUTS 3-Code: AT311									
10311 Altenried R	001	10	6	12	9	22	7	4	2
10312 Aurolzmünster M 407 (48°14'54",13°27'24") Schloss Aurolzmünster Schl	X 000 001	322 314 8	272 265 7	527 518 9	501 492 9	1.205 1.180 25	45 44 1	55 53 2	3 3 -
10313 Danner R	001	45	37	49	42	118	5	3	1
10314 Edenbach ZH	X 000 001	20 16 4	19 15 4	24 20 4	23 19 4	62 47 15	5 4 1	1 1 -	4 - 4
Hemetsberg E, Thal R									
10315 Forchtenau D 390	001	181	167	236	214	638	14	14	6
10316 Haging ZH Föcklern E	001	16	14	20	18	39	4	-	3
10317 Hofing R	001	14	12	17	14	35	2	-	3
10318 Kochreith W	001	11	10	12	11	29	-	1	3
10319 Lauterbrunn R	X 000 001	19 7 12	18 7 11	24 9 15	21 9 12	53 24 29	2 - 2	- - -	6 1 5
10320 Maierhof W	X 000	142 130	131 120	165 150	157 144	422 379	17 14	5 5	7 1

Ried im Innkreis

Gemeindename OKZ Ortschaftsname	ZB ZSP	Gebäude insges.	Geb.mit Haupt- wohnsitz	Wohnun- gen	Haus- halte	Wohn- bevölk.	Neben- wohnsitz- fälle	Ar- beits- stätten	L + F Betr.- stätten
---------------------------------------	-----------	--------------------	-------------------------------	----------------	----------------	------------------	------------------------------	--------------------------	----------------------------

Zählsprengelübersicht:

Gurten	000	375	310	466	455	1.228	51	46	88
--------	-----	-----	-----	-----	-----	-------	----	----	----

Hohenzell

412 09	000	597	542	697	675	1.999	77	64	162
---------------	------------	------------	------------	------------	------------	--------------	-----------	-----------	------------

Gerichtsbezirk: Ried im Innkreis

Fläche: 2.253,68 ha

Katastralgemeinden: Emprechting 374,00 ha, Gonetsreith 425,84 ha, Hasenzagl 151,79 ha, Hohenzell 500,10 ha, Oberham 267,17 ha, Untermauer I 364,07 ha, Wimm 170,71 ha

Postleitzahlen: Gemeindeamt: 4921 weitere: 4910, 4922

Österr. Karte: 47, 48

Höhenklasse: 4

NUTS 3-Code: AT311

10398	Aching ZH	000	7	7	10	10	34	2	1	5
10399	Aschbrechting ZH Thaling W	000	7	7	10	11	33	-	-	7
10400	Breiningsham D Arling E, Zieggrub E	000	14	13	17	16	58	-	-	10
10401	Breitsach R	000	15	14	16	16	50	2	-	8
10402	Dürnberg ZH	000	13	13	15	15	47	2	-	6
10403	Emprechting R	000	31	24	34	31	94	7	10	3
10404	Engersdorf R	000	20	17	21	20	66	1	1	6
10405	Ficht ZH	000	14	10	18	13	33	2	-	11
10406	Gadering R	000	25	21	28	26	67	1	1	5
10407	Gonetsreith D (460) Lias-Siedlung Sdlg	000	117	105	122	115	320	20	13	8
10408	Hilprechting R Knittler E, Knittler-Siedlung Sdlg	000	48	47	59	58	168	15	3	8
10409	Hohenzell D 478 (48°11'39",13°32'40")	000	90	80	106	106	298	7	17	9
10410	Kager W	000	5	4	7	7	19	-	-	3
10411	Langstadi R (450) Schönedt R	000	40	35	44	44	124	2	8	7
10412	Leisen R Aigen W	000	10	10	13	13	40	-	-	4
10413	Mauler R	000	11	11	12	12	37	-	-	5
10414	Oberham W Oberham-Siedlung Sdlg	000	23	21	31	30	92	2	-	5
10415	Oberlemburg R Reischau W	000	13	13	16	16	56	1	-	9
10416	Obermauer R	000	4	4	5	5	19	1	-	4
10417	Plöck R	000	21	21	29	29	88	-	2	4
10418	Ponner ZH	000	7	6	8	8	33	-	1	3
10419	Roith D	000	18	18	25	25	76	-	6	6
10420	Wanger R Haid W, Spitz W	000	11	11	13	13	45	1	-	7
10421	Willmerting R	000	8	8	11	11	30	1	-	6

Ried im Innkreis

Gemeindenname OKZ Ortschaftsname	ZB ZSP	Gebäude insges.	Geb.mit Haupt- wohnsitz	Wohnun- gen	Haus- halte	Wohn- bevölk.	Neben- wohnsitz- fälle	Ar- beits- stätten	L + F Betr.- stätten
Lohnsburg am Kobernauserwald M 412 13	X	696	591	832	804	2.324	68	70	226
Gerichtsbezirk: Ried im Innkreis Fläche: 3.959,12 ha Katastralgemeinden: Gunzing 655,20 ha, Kobernaussen 2.217,51 ha, Lohnsburg 1.086,41 ha Postleitzahl: 4923 Österr. Karte: 46, 47 Höhenklasse: 5 NUTS 3-Code: AT311									
10461 Bergham R Lauterbach W	000	6	6	10	10	33	1	-	6
10462 Felling R	001	10	7	13	11	32	-	-	6
10463 Fossing D	000	18	17	22	21	61	2	-	9
10464 Gunzing D (470)	000	63	53	68	67	203	4	4	12
10465 Helmerding D	000	10	8	11	10	30	-	2	6
10466 Hochkuchl ZH	001	22	19	27	27	81	7	1	13
10467 Kemating ZH (510) Häuperlwirt E	000	35	31	38	37	116	3	1	14
10468 Kobernaussen R 645 Forsthub W	001	36	30	44	43	127	3	3	14
10469 Kramling ZH	000	25	22	27	28	86	2	-	12
10470 Lohnsburg M 523 (48°08'42",13°24'23") Burgwegen E	000	209	171	249	235	627	29	34	29
10471 Magetsham D (480) Schacher W	000	66	55	76	75	222	6	5	25
10472 Mitterberg ZH Grub R	001	24	23	35	33	93	2	-	16
10473 Neulendt E	001	2	1	2	2	8	-	-	1
10474 Reintal W	000	3	3	5	5	18	-	1	3
10475 Schauberg ZH	000	6	5	8	8	30	-	-	5
10476 Schlag ZH (670) Holzwies E	001	33	32	43	42	137	1	3	16
10477 Schmidham D Schrattenbruck R	000	25	23	33	32	94	-	-	13
10478 Schönberg ZH	001	32	28	36	36	115	3	7	13
10479 Stelzen D 670 Kobernauserwaldwarte E, Schwarzmoos Jhtt, Steiglberg R, Winterleiten Jhtt	001	71	57	85	82	211	5	9	13
Zählsprengelübersicht:									
Lohnsburg-Nord	000	466	394	547	528	1.520	47	47	134
Lohnsburg-Süd	001	230	197	285	276	804	21	23	92

Ried im Innkreis

Gemeindenname OKZ Ortschaftsname	ZB ZSP	Gebäude insges.	Geb.mit Haupt- wohnsitz	Wohnun- gen	Haus- halte	Wohn- bevölk.	Neben- wohnsitz- fälle	Ar- beits- stätten	L + F Betr.- stätten	
Mehrnbach										
412 14	X	713	621	915	848	2.302	42	56	161	
Gerichtsbezirk: Ried im Innkreis										
Fläche: 2.220,94 ha										
Katastralgemeinden: Atzing 648,75 ha, Mehrnbach 529,54 ha, Renetsham 402,04 ha, Riegarding 374,23 ha, Stötten 266,38 ha										
Postleitzahlen: Gemeindeamt: 4941 weitere: 4910, 4971										
Österr. Karte: 47										
Höhenklasse: 4										
NUTS 3-Code: AT311										
10480	Abstätten R	001	23	19	26	23	66	-	2	7
10481	Aich R	000	23	20	24	22	70	-	1	4
	Schwarzenstraß W									
10482	Asenham R	000	31	25	34	30	85	6	-	11
10483	Atzing D	001	31	26	37	32	101	-	6	6
10484	Aubach R (440)	000	38	36	47	45	118	6	1	3
17283	Aubachberg Sdlg (450)	000	51	47	90	79	169	7	3	-
10485	Baching ZH	001	16	15	19	19	50	-	1	7
10486	Bubesting ZH	001	5	5	8	8	28	-	-	5
10487	Dopplhub R	001	13	10	18	15	36	-	1	8
	Gasthaus zur Alm Gh, Zur Alm ZH									
10488	Fritzging D	000	17	15	24	22	62	-	1	12
10489	Gigling ZH	001	11	9	16	14	43	1	-	5
10490	Käfermühl R	001	27	23	34	31	86	2	2	9
10491	Langdorf D	001	34	30	40	37	89	-	1	14
10492	Mehrnbach D 443	001	261	231	349	329	901	12	27	14
	(48°12'32",13°26'11")									
10493	Probenzing ZH	001	16	14	18	18	45	1	-	7
10494	Renetsham D	000	30	25	32	31	84	1	3	11
10495	Riegerting Sdlg	001	19	11	15	14	30	2	2	3
	Schloss Riegerting Schl									
10496	Sieber ZH	001	27	26	32	32	98	1	2	14
	Renging E, Schönaich E									
10497	Steinbach ZH	001	6	5	9	8	22	-	-	4
10498	Stötten ZH	001	8	8	13	13	39	-	-	7
10499	Thaling ZH	001	8	7	10	9	26	-	1	3
10500	Zimetsberg R	001	18	14	20	17	54	3	2	7
	Blindenhofen W									
Zählsprengelübersicht:										
	Mehrnbach-Ost	000	190	168	251	229	588	20	9	41
	Mehrnbach-West	001	523	453	664	619	1.714	22	47	120

Ried im Innkreis

Gemeindename OKZ Ortschaftsname	ZB ZSP	Gebäude insges.	Geb.mit Haupt- wohnsitz	Wohnun- gen	Haus- halte	Wohn- bevölk.	Neben- wohnsitz- fälle	Ar- beits- stätten	L + F Betr.- stätten	
Mettmach M										
412 15	X	745	653	993	947	2.557	104	66	221	
Gerichtsbezirk: Ried im Innkreis										
Fläche: 2.954,53 ha										
Katastralgemeinden: Großweiffendorf 1.454,74 ha, Hub 239,93 ha, Mettmach 620,95 ha, Neundling 638,91 ha										
Postleitzahl: 4931										
Österr. Karte: 46, 47										
Höhenklasse: 4										
NUTS 3-Code: AT311										
10501	Aichet R	001	16	13	19	18	61	3	-	6
10502	Aigen E	001	1	1	2	2	5	-	-	1
10503	Arnberg am Kobernaußer Walde R Tiefenthal ZH	001	41	32	46	40	119	9	2	22
10504	Atzing R	001	3	3	5	5	13	-	-	3
10505	Berstenham W	001	4	3	4	4	14	2	-	2
10506	Bockenbach R	001	8	8	10	10	23	1	-	7
10507	Duttenberg R	000	9	8	12	11	27	3	1	5
10508	Gledt R	000	15	12	20	17	47	4	1	3
10509	Grading R	001	5	4	8	7	17	2	1	2
10510	Großenreith ZH	001	14	14	22	22	60	-	-	10
10511	Großweiffendorf D 498	001	93	81	113	111	328	9	12	23
10512	Gügling R	001	13	12	17	16	44	2	-	5
10513	Hub R	000	16	15	20	18	50	2	1	5
10514	Jagleck ZH Kantner E	001	13	11	22	20	45	4	-	5
10515	Karlberg E	000	2	2	3	3	9	-	-	2
10516	Katzenberg R	000	5	5	8	8	31	1	1	4
10517	Kleinreith R Ried D	001	28	28	45	44	106	2	1	10
10518	Kleinweiffendorf R	001	25	24	35	33	92	3	1	8
10519	Kriegledt W	000	4	4	4	5	17	-	-	3
10520	Lehen R Pfanthal W	001	13	10	20	19	46	2	-	6
10521	Mairing R	001	7	6	10	10	27	-	-	3
10522	Mettmach M 464 (48°10'25",13°20'42")	000	171	147	233	219	540	32	33	13
10523	Mitterdorf D (470)	000	68	60	83	81	212	3	6	11
10524	Nagsdorf R	000	22	21	29	29	79	1	-	2
10525	Neulendt ZH	001	9	7	11	10	35	2	-	7
10526	Neundling D (460) Stampfl E	001	36	30	48	44	122	6	2	11
10527	Nösting R Wimpling D	001	24	23	36	35	98	3	2	9
10528	Oberdorf R	000	27	23	33	33	93	1	2	11
10529	Scherwolling E	001	2	2	4	4	13	-	-	2

Ried im Innkreis

Gemeindenname OKZ Ortschaftsname	ZB ZSP	Gebäude insges.	Geb.mit Haupt- wohnsitz	Wohnun- gen	Haus- halte	Wohn- bevölk.	Neben- wohnsitz- fälle	Ar- beits- stätten	L + F Betr.- stätten
10530 Staxroith W	001	5	5	5	5	13	2	-	3
10531 Warmanstadl R (660) Kornschlag W, Scherfler E	001	46	39	66	64	171	5	-	17
Zählsprengelübersicht:									
Mettmach-Mitte	000	339	297	445	424	1.105	47	45	59
Mettmach-Umgebung	001	406	356	548	523	1.452	57	21	162

Mörschwang

412 16	000	93	80	93	91	294	11	8	39
---------------	------------	-----------	-----------	-----------	-----------	------------	-----------	----------	-----------

Gerichtsbezirk: Ried im Innkreis
 Fläche: 1.100,80 ha
 Katastralgemeinden: Greiffing 550,04 ha, Mörschwang 550,76 ha
 Postleitzahlen: Gemeindeamt: 4982 weitere: 4973, 4984
 Österr. Karte: 29
 Höhenklasse: 3
 NUTS 3-Code: AT311

10532 Forsthub ZH (460) Aichingergut E, Hörndl W	000	9	9	10	10	34	-	-	4
10533 Greiffing ZH (440)	000	7	7	8	8	21	-	-	4
10534 Großmurham ZH (380)	000	5	4	5	5	15	1	-	4
10537 Moosböck ZH	000	3	3	3	3	12	-	-	3
10535 Mörschwang D 383 (48°18'14",13°21'57") Bauer zu Weyer E, Holzwimmer E	000	25	21	23	22	69	2	6	5
10536 Möslwimm R (390)	000	5	5	7	7	27	1	-	3
10538 Mühlberg ZH (350) Bauer zu Eichert E, Jagerwirt Gh, Sadlecker E	000	27	21	26	25	84	4	2	9
10539 Rottenberg E	000	2	1	1	1	4	-	-	1
10540 Schalchham ZH (350)	000	10	9	10	10	28	3	-	6
Zählsprengelübersicht:									
Mörschwang	000	93	80	93	91	294	11	8	39

Mühlheim am Inn

412 17	000	235	202	258	253	649	34	23	43
---------------	------------	------------	------------	------------	------------	------------	-----------	-----------	-----------

Gerichtsbezirk: Ried im Innkreis
 Fläche: 1.090,95 ha
 Katastralgemeinden: Mühlheim 1.090,95 ha
 Postleitzahl: 4961
 Österr. Karte: 28
 Höhenklasse: 3
 NUTS 3-Code: AT311

10541 Gimpling D 345	000	29	24	27	26	80	8	8	7
10542 Mühlheim am Inn D 343 (48°17'00",13°13'01") Schloss Mühlheim Schl	000	158	134	173	169	433	20	12	23
10543 Niederach ZH (345)	000	18	16	19	19	49	3	1	7
10544 Stötting Sdlg 355	000	30	28	39	39	87	3	2	6

Ried im Innkreis

Gemeindename OKZ Ortschaftsname	ZB ZSP	Gebäude insges.	Geb.mit Haupt- wohnsitz	Wohnun- gen	Haus- halte	Wohn- bevölk.	Neben- wohnsitz- fälle	Ar- beits- stätten	L + F Betr.- stätten
---------------------------------------	-----------	--------------------	-------------------------------	----------------	----------------	------------------	------------------------------	--------------------------	----------------------------

Zählsprengelübersicht:

Mühlheim am Inn	000	235	202	258	253	649	34	23	43
-----------------	-----	-----	-----	-----	-----	-----	----	----	----

Neuhofen im Innkreis

412 18	000	641	587	803	759	2.125	74	54	98
---------------	------------	------------	------------	------------	------------	--------------	-----------	-----------	-----------

Gerichtsbezirk: Ried im Innkreis

Fläche: 1.560,51 ha

Katastralgemeinden: Gobrechtsham 870,52 ha, Neuhofen im Innkreis 689,99 ha

Postleitzahl: 4910

Österr. Karte: 47

Höhenklasse: 4

NUTS 3-Code: AT311

10545	Auleiten R	000	38	35	41	39	116	1	2	3
10546	Baumbach R (460)	000	39	38	49	48	128	6	3	5
10547	Baumgarten R	000	9	7	7	7	20	-	3	5
10548	Bergetsedt ZH	000	10	9	13	12	40	-	-	6
10549	Gobrechtsham D (470) Jagawirt Gh	000	64	63	79	79	218	15	5	18
10550	Grillnau R	000	30	28	34	31	105	1	1	4
10551	Hauping ZH	000	8	8	13	13	34	-	-	6
10553	Holzleiten ZH	000	9	9	14	14	38	1	-	6
10552	Hörzing ZH	000	10	9	11	10	24	1	1	1
10554	Langstraße D (450)	000	119	111	146	137	356	21	8	6
10555	Leinberg R	000	9	9	14	12	30	4	-	4
10556	Neuhofen im Innkreis D 464 (48°11'23",13°28'32")	000	188	164	261	243	670	16	26	9
10557	Niederbrunn R	000	9	8	12	11	34	1	-	5
10558	Ponneredt R (480)	000	33	32	36	36	112	2	1	5
10559	Rettenbrunn W	000	6	5	8	7	16	3	-	2
10560	Rödt R Kolhof R, Kolhof Wirtshaus Gh, Ramersberg E	000	17	14	18	18	50	-	2	8
10561	Spießberg R (480)	000	36	33	39	36	117	2	1	2
10562	Wiesen ZH	000	7	5	8	6	17	-	1	3

Zählsprengelübersicht:

Neuhofen im Innkreis	000	641	587	803	759	2.125	74	54	98
----------------------	-----	-----	-----	-----	-----	-------	----	----	----

Obernberg am Inn M

412 19	000	537	431	778	698	1.703	117	87	12
---------------	------------	------------	------------	------------	------------	--------------	------------	-----------	-----------

Gerichtsbezirk: Ried im Innkreis

Fläche: 235,99 ha

Katastralgemeinden: Obernberg am Inn 235,99 ha

Postleitzahl: 4982

Österr. Karte: 28, 29

Höhenklasse: 3

NUTS 3-Code: AT311

Ried im Innkreis

Gemeindenname OKZ Ortschaftsname	ZB ZSP	Gebäude insges.	Geb.mit Haupt- wohnsitz	Wohnun- gen	Haus- halte	Wohn- bevölk.	Neben- wohnsitz- fälle	Ar- beits- stätten	L + F Betr.- stätten
10563 Obernberg am Inn M 328 (48°19'16",13°20'10")	000	537	431	778	698	1.703	117	87	12
Zählsprengelübersicht:									
Obernberg am Inn	000	537	431	778	698	1.703	117	87	12

Ort im Innkreis

412 20	000	375	302	477	446	1.181	35	45	67
---------------	------------	------------	------------	------------	------------	--------------	-----------	-----------	-----------

Gerichtsbezirk: Ried im Innkreis

Fläche: 1.151,09 ha

Katastralgemeinden: Aichberg 479,46 ha, Ort im Innkreis 671,63 ha

Postleitzahl: 4974

Österr. Karte: 29

Höhenklasse: 3

NUTS 3-Code: AT311

10564 Aichberg ZH (400)	000	22	20	36	35	101	2	2	19
Bamersberg W, Bürkl E, Großweidinger E, Högerl E, Kleinweidinger E, Loder E, Nideraschbach W, Schneglberg R, Steidl E									
10565 Aigen R	000	12	7	11	9	23	1	-	2
10566 Bischelsdorf R (390)	000	32	31	41	39	122	2	2	6
10567 Kammer Leitner E	000	1	1	1	1	2	-	-	1
10568 Kellern ZH Schwertfärber E	000	5	4	7	7	19	-	-	4
10569 Ort im Innkreis D 360 (48°18'56",13°26'05")	000	227	177	297	278	704	23	35	13
Au R									
10570 Osternach D 362	000	67	53	69	63	171	4	6	14
10571 Stött ZH Standl E, Stöckl E	000	9	9	15	14	39	3	-	8

Zählsprengelübersicht:

Ort im Innkreis	000	375	302	477	446	1.181	35	45	67
-----------------	-----	-----	-----	-----	-----	-------	----	----	----

Pattigham

412 21	000	256	220	301	289	809	32	28	73
---------------	------------	------------	------------	------------	------------	------------	-----------	-----------	-----------

Gerichtsbezirk: Ried im Innkreis

Fläche: 1.131,08 ha

Katastralgemeinden: Oberbrunn 225,18 ha, Pattigham 648,63 ha, St. Thomas 257,27 ha

Postleitzahlen: Gemeindeamt: 4910 weitere: 4921, 4925

Österr. Karte: 47

Höhenklasse: 5

NUTS 3-Code: AT311

10572 Atzing R	000	7	5	9	7	21	4	-	5
10573 Daring ZH Rödt R	000	8	8	9	9	32	-	1	6
10574 Dunzing D (505)	000	22	19	25	22	58	3	2	6
10575 Haging D (520)	000	23	21	26	26	71	4	1	6
10576 Hochkuchl W	000	9	9	13	13	35	1	2	3
10577 Hof D 486	000	35	25	34	33	107	2	5	5

Ried im Innkreis

Gemeindename OKZ Ortschaftsname	ZB ZSP	Gebäude insges.	Geb.mit Haupt- wohnsitz	Wohnun- gen	Haus- halte	Wohn- bevölk.	Neben- wohnsitz- fälle	Ar- beits- stätten	L + F Betr.- stätten	
Taiskirchen im Innkreis M										
412 31	X	729	621	906	860	2.406	80	63	242	
Gerichtsbezirk: Ried im Innkreis										
Fläche: 3.452,37 ha										
Katastralgemeinden: Arling 419,16 ha, Brandstätten 214,47 ha, Breitenried 657,00 ha, Jederetsberg 445,38 ha, Kleingaisbach 308,73 ha, Taiskirchen im Innkreis 357,13 ha, Untertiefenbach 395,17 ha, Unterwietraun 275,10 ha, Wiesenberg 380,23 ha										
Postleitzahlen: Gemeindeamt: 4753 weitere: 4751										
Österr. Karte: 29, 30, 47, 48										
Höhenklasse: 4										
NUTS 3-Code: AT311										
10689	Aichet R Großwimm W	001	10	9	11	11	24	-	-	4
10690	Altmannsdorf D	000	21	16	22	20	58	1	3	8
10691	Arling R Gferat W, Maisling R	000	14	11	19	16	48	-	-	5
10692	Baumgarten Kamplern R, Spader W	000	7	6	8	7	21	1	-	5
10693	Brandstätten R	001	16	13	16	18	43	1	2	6
10694	Breitenried ZH (400) Hörmansedt R	000	87	79	97	97	286	3	5	24
10695	Bruckleiten R	001	12	11	16	16	49	1	1	7
10696	Edtleiten R	000	12	12	17	18	58	1	-	9
10697	Ellerbach R Kranawitten E, Machtler E	000	11	11	18	18	55	-	1	8
10698	Flohleiten ZH Kaserfeld R, Unlusten W	000	27	23	36	33	97	2	-	13
10699	Gansing W	001	6	6	7	7	15	1	-	4
10700	Gotthalmstedt R	000	11	9	14	12	32	1	1	4
10701	Günzing W Au E	001	6	6	10	10	29	-	-	5
10702	Helfingsdorf W	X 000 001	20 15 5	19 15 4	28 22 6	28 23 5	88 75 13	2 1 1	- - -	12 11 1
	Aspach W, Edt R, Kirchbach W									
10703	Hohenerlach R	000	14	11	17	14	43	3	1	5
10704	Jebing R	X 000 001	12 8 4	11 7 4	14 10 4	13 9 4	35 23 12	3 3 -	- - -	9 6 3
	Rosenleiten R									
10705	Jedretsberg ZH Kleinreinthal R	001	11	11	18	18	44	-	-	8
10706	Kainzing R Paulusberg E, Radling R	001	24	20	27	25	68	9	2	9
10707	Kleingaisbach ZH Edt W, Thal E, Zöchlau E	000	20	19	31	30	95	-	2	11
10708	Kühndobl R	001	7	6	9	8	23	1	-	1
10709	Lacken W Rotten W, Vicht W	001	14	11	15	13	45	-	2	5

Ried im Innkreis

Gemeindename OKZ Ortschaftsname	ZB ZSP	Gebäude insges.	Geb.mit Haupt- wohnsitz	Wohnun- gen	Haus- halte	Wohn- bevölk.	Neben- wohnsitz- fälle	Ar- beits- stätten	L + F Betr.- stätten
---------------------------------------	-----------	--------------------	-------------------------------	----------------	----------------	------------------	------------------------------	--------------------------	----------------------------

Zählsprengelübersicht:

Utzenaich	000	459	402	556	520	1.496	67	49	111
-----------	-----	-----	-----	-----	-----	-------	----	----	-----

Waldzell

412 34	X	616	542	793	762	2.097	105	65	235
---------------	----------	------------	------------	------------	------------	--------------	------------	-----------	------------

Gerichtsbezirk: Ried im Innkreis

Fläche: 4.023,75 ha

Katastralgemeinden: Gitthof 674,46 ha, Haberpoint 1.770,05 ha, Hartlberg 627,51 ha, Voglhaid 459,64 ha, Waldzell 492,09 ha

Postleitzahl: 4924

Österr. Karte: 47

Höhenklasse: 5

NUTS 3-Code: AT311

10757	Bach R	001	19	18	26	24	61	4	-	8
10758	Baumgarten R	001	5	3	5	4	11	4	-	2
10759	Besendorf R	001	14	14	21	21	61	1	1	6
10760	Bleckenwegen ZH Mayrhof W	000	12	10	18	17	47	2	1	8
10761	Brackenbergr ZH	001	12	12	15	15	40	4	-	10
10762	Brandstatt ZH	000	3	2	4	4	12	-	-	2
10763	Brast ZH	000	9	7	11	10	30	-	-	4
10764	Breitwies R	001	15	15	22	22	58	2	1	8
10765	Dundeck ZH	001	29	25	32	31	88	1	2	8
10766	Edthelm ZH	000	3	3	3	3	10	-	-	1
10767	Födering ZH	001	7	6	9	9	34	-	1	6
10768	Gitthof ZH	001	18	15	21	20	60	3	3	9
10769	Hacksperr ZH Au R	000	26	23	27	26	82	3	5	10
10770	Hartlberg R	001	18	16	22	19	53	4	1	8
10771	Höschmühl R	001	15	11	17	14	42	4	3	5
10772	Knechtsgern R	001	19	17	20	20	51	3	2	6
10773	Kohleck ZH	001	24	16	27	23	50	5	-	10
10774	Lerz ZH Punzen E	001	17	14	22	22	61	-	3	10
10775	Maireck ZH Pühret E	000	18	17	22	20	55	4	1	8
10776	Neffenedt R	001	6	5	9	9	32	1	1	3
10777	Nußbaum am Kobernauß Walde R Haberpoint R, Reiseck E	001	25	23	29	29	81	5	2	11
10778	Reith ZH Voglhaid E	000	7	6	9	9	28	3	-	5
10779	Roderer ZH	001	10	10	13	13	35	-	1	4
10780	Schratteneck R (600) Eckbauer E, Ertlmoos R, Schreimoos R, Wies R	001	41	38	55	52	159	3	2	24
10781	Schwendt ZH Schreckersberg E	001	10	10	12	12	37	1	1	6
10782	Straß W	001	15	12	28	28	72	2	1	-

Ried im Innkreis

Gemeindenname OKZ Ortschaftsname	ZB ZSP	Gebäude insges.	Geb.mit Haupt- wohnsitz	Wohnun- gen	Haus- halte	Wohn- bevölk.	Neben- wohnsitz- fälle	Ar- beits- stätten	L + F Betr.- stätten
--	-----------	--------------------	-------------------------------	----------------	----------------	------------------	------------------------------	--------------------------	----------------------------

Wippenham

412 36	000	183	160	204	195	554	30	11	53
---------------	------------	------------	------------	------------	------------	------------	-----------	-----------	-----------

Gerichtsbezirk: Ried im Innkreis

Fläche: 807,69 ha

Katastralgemeinden: Wippenham 807,69 ha

Postleitzahl: 4942

Österr. Karte: 47

Höhenklasse: 4

NUTS 3-Code: AT311

10800 Außerguggenberg R Loryhof E	000	5	4	5	5	17	-	1	3
10801 Bruck R 453	000	15	15	19	19	66	2	-	7
10802 Geretsdorf R	000	7	7	8	8	21	1	-	4
10803 Gundersberg W	000	3	3	4	4	9	-	-	2
10804 Mairing R (425)	000	14	13	14	13	34	1	1	5
10805 Neuratting D (420)	000	52	46	57	56	163	1	2	9
10806 Sieberting R 420	000	25	21	24	21	66	11	2	8
10807 Weinberg R (490)	000	13	11	13	13	34	-	-	4
10808 Wippenham D 450 (48°13'18",13°22'56")	000	49	40	60	56	144	14	5	11

Zählsprengelübersicht:

Wippenham	000	183	160	204	195	554	30	11	53
-----------	-----	-----	-----	-----	-----	-----	----	----	----

Rohrbach

Gemeindenname OKZ Ortschaftsname	ZB ZSP	Gebäude insges.	Geb.mit Haupt- wohnsitz	Wohnun- gen	Haus- halte	Wohn- bevölk.	Neben- wohnsitz- fälle	Ar- beits- stätten	L + F Betr.- stätten
--	-----------	--------------------	-------------------------------	----------------	----------------	------------------	------------------------------	--------------------------	----------------------------

Rohrbach

413 **17.432 14.187 22.551 20.178 57.909 3.621 2.088 5.240**

Fläche: 82.795,06 ha

Gerichtsbezirke:

Rohrbach

413 4 **17.432 14.187 22.551 20.178 57.909 3.621 2.088 5.240**

Gemeinden: Afiesl, Ahorn, Aigen im Mühlkreis, Altenfelden, Arnreit, Atzesberg, Auberg, Berg bei Rohrbach, Haslach an der Mühl, Helfenberg, Hofkirchen im Mühlkreis, Hörbich, Julbach, Kirchberg ob der Donau, Klaffer am Hochficht, Kleinzell im Mühlkreis, Kollerschlag, Lembach im Mühlkreis, Lichtenau im Mühlkreis, Nebelberg, Neufelden, Neustift im Mühlkreis, Niederkappel, Niederwaldkirchen, Oberkappel, Oepping, Peilstein im Mühlviertel, Pfarrkirchen im Mühlkreis, Putzleinsdorf, Rohrbach in Oberösterreich, Sankt Johann am Wimberg, Sankt Martin im Mühlkreis, Sankt Oswald bei Haslach, Sankt Peter am Wimberg, Sankt Stefan am Walde, Sankt Ulrich im Mühlkreis, Sankt Veit im Mühlkreis, Sarleinsbach, Schlägl, Schönegg, Schwarzenberg am Böhmerwald, Ulrichsberg

Fläche: 82.795,06 ha

Afiesl

413 01 **000 158 115 167 139 424 38 10 63**

Gerichtsbezirk: Rohrbach

Fläche: 1.354,62 ha

Katastralgemeinden: Afiesl 1.354,62 ha

Postleitzahlen: Gemeindeamt: 4184 weitere: 4170

Österr. Karte: 15

Höhenklasse: 6

NUTS 3-Code: AT313

10809	Köckendorf R 801 Kollerhäuser R (760), Löfflersäge W	000	37	28	42	36	97	14	2	17
10810	Neuschlag R 714 (48°34'53",14°08'24")	000	37	30	43	37	114	5	1	19
10811	Oberafiesl R (840) Helfenberger Hütte Schh	000	30	21	26	22	76	7	3	12
10812	Unterafiesl R (800) Salmesmühle W	000	18	14	18	16	46	-	2	6
10813	Waldhäuser ZH (700) Waldmühle W, Zölsen W	000	36	22	38	28	91	12	2	9

Zählsprengelübersicht:

Afiesl **000 158 115 167 139 424 38 10 63**

Ahorn

413 02 **000 208 139 197 182 492 49 8 67**

Gerichtsbezirk: Rohrbach

Fläche: 1.304,43 ha

Katastralgemeinden: Ahorn 1.304,43 ha

Postleitzahlen: Gemeindeamt: 4184 weitere: 4182, 4183

Österr. Karte: 15, 32

Höhenklasse: 7

NUTS 3-Code: AT313

10814	Ahorn R 828 (48°31'26",14°10'30") Höchlbauer E	000	58	43	63	61	160	9	5	26
10815	Helfenberg R (580)	000	26	21	26	23	67	7	1	1

Rohrbach

Gemeindename OKZ Ortschaftsname	ZB ZSP	Gebäude insges.	Geb.mit Haupt- wohnsitz	Wohnun- gen	Haus- halte	Wohn- bevölk.	Neben- wohnsitz- fälle	Ar- beits- stätten	L + F Betr.- stätten
Höferhof E									
10829 Atzesberg R	001	15	12	24	19	49	2	6	7
10830 Blumau R	001	13	11	16	14	46	5	-	8
10831 Doppl R	001	11	5	10	7	19	2	1	3
10832 Fraunschlag D	001	18	14	21	18	62	3	1	7
10833 Freileben R	001	11	9	17	15	48	1	2	9
10834 Godersdorf ZH Kainberg W	001	18	17	22	21	63	-	-	7
10835 Haselbach D	001	28	20	33	28	98	1	4	15
10836 Hörhag D (340) Bauer auf der Oedt E	001	31	30	46	43	142	2	2	12
10837 Hühnergeschrei D Stein W	001	20	16	24	23	66	3	2	9
10838 Langhalsen Hgr	001	17	13	19	15	49	3	1	1
10839 Mairhof ZH Kleebauer Hot	001	13	11	18	16	48	1	6	7
10840 Neundling R	001	13	12	20	16	51	3	-	6
10841 Oberfeuchtenbach D Maria Pötsch Ki	001	18	12	19	17	47	6	2	8
10842 Panholz W	001	7	6	12	11	26	-	1	2
10843 Starling R	001	4	4	8	7	23	2	-	3
10844 Starz R	001	17	10	18	14	42	-	1	4
10845 Steinerberg ZH	001	15	14	22	18	56	4	1	7
10846 Unteredt ZH Schalenböck E	001	10	10	15	15	46	1	-	7
10847 Unterfeuchtenbach R	001	21	18	28	23	66	2	-	10
10848 Weigert ZH Arafmühle Sä	001	9	7	13	12	38	-	1	6
10849 Wollmannsberg R	001	10	10	15	15	51	1	1	10
Zählsprengelübersicht:									
Altenfelden-Zentrum	000	261	231	394	371	1.041	40	51	35
Altenfelden-Umgebung	001	335	273	439	384	1.192	47	33	151

Arnreit

413 05	000	305	263	393	363	1.104	39	34	126
---------------	------------	------------	------------	------------	------------	--------------	-----------	-----------	------------

Gerichtsbezirk: Rohrbach

Fläche: 2.036,33 ha

Katastralgemeinden: Arnreit 1.546,82 ha, Untergahleiten 489,51 ha

Postleitzahlen: Gemeindeamt: 4122 weitere: 4121

Österr. Karte: 14

Höhenklasse: 5

NUTS 3-Code: AT313

10850 Arnreit D 604 (48°31'33",13°59'45") Ebnersiedlung Sdlg (610)	000	53	39	66	54	172	7	16	11
10851 Daim R Daimsiedlung Sdlg (540)	000	34	31	41	37	116	2	2	6

Rohrbach

Gemeindenname OKZ Ortschaftsname	ZB ZSP	Gebäude insges.	Geb.mit Haupt- wohnsitz	Wohnun- gen	Haus- halte	Wohn- bevölk.	Neben- wohnsitz- fälle	Ar- beits- stätten	L + F Betr.- stätten
10874 Obernreith ZH (600) Halmstein E, Reisingergut E, Waldbauer E	000	13	11	14	13	47	1	-	8
10875 Ohnerstorf D (610) (48°32'26",13°52'17") Bachhäusl E, Ohnerstorfersiedlung Sdlg	000	44	37	51	45	143	6	3	12
10876 Wögerstorf ZH (620) Eder E, Steininger E, Wimmer E	000	8	7	9	9	33	-	-	3
10877 Wollerdorf R 596	000	12	11	14	12	35	2	-	5
Zählsprengelübersicht:									
Atzesberg	000	167	144	198	175	521	27	8	67

Auberg

413 07	000	135	114	187	165	535	52	17	75
---------------	------------	------------	------------	------------	------------	------------	-----------	-----------	-----------

Gerichtsbezirk: Rohrbach
 Fläche: 1.252,19 ha
 Katastralgemeinden: Auberg 1.252,19 ha
 Postleitzahlen: Gemeindeamt: 4171 weitere: 4170
 Österr. Karte: 14
 Höhenklasse: 5
 NUTS 3-Code: AT313

10878 Auberg ZH 595 (48°32'40",14°03'12") Auer E, Frei E, Grillenhäuseln ZH, Harafll ZH (540), Hehenberg ZH (570), Hollerberg ZH, Hollerberger E, Mairhofer E, Marbach ZH (580), Maria Rastein Ki, Rudersböck E, Saxenhofer E, Schmiedbach We, Schönbergmühle Fbk, Wiesmayr E	000	99	81	123	106	345	42	12	51
10880 Iglbach ZH 557 Bachschmied Gh, Griebaumer E, Leibmer E, Nöstelböck E, Winkler E	000	36	33	64	59	190	10	5	24

Zählsprengelübersicht:

Auberg	000	135	114	187	165	535	52	17	75
--------	-----	-----	-----	-----	-----	-----	----	----	----

Berg bei Rohrbach

413 08	X	800	677	1.052	960	2.681	135	56	193
---------------	----------	------------	------------	--------------	------------	--------------	------------	-----------	------------

Gerichtsbezirk: Rohrbach
 Fläche: 3.146,55 ha
 Katastralgemeinden: Berg 1.005,19 ha, Frindorf 793,46 ha, Hundbrenning 636,37 ha, Steineck 711,53 ha
 Postleitzahlen: Gemeindeamt: 4150 weitere: 4170
 Österr. Karte: 14
 Höhenklasse: 6
 NUTS 3-Code: AT313

10881 Arbesberg R Albenödt E	001	16	15	25	23	68	8	1	5
10882 Berg bei Rohrbach D (630) (48°34'29",14°00'07") Im Tal Sdlg, Maria Trost W, Stift-Schlägler-Siedlung Sdlg, Wimholz-Siedlung Sdlg	X 000 001	288 276 12	247 235 12	400 386 14	364 351 13	923 883 40	63 63 -	31 29 2	17 16 1
10883 Fraundorf W Rothberg E	001	12	8	13	9	27	3	-	6
10884 Frindorf D Froschschmiede R	001	25	14	29	24	67	7	1	7

Rohrbach

Gemeindename OKZ	Ortschaftsname	ZB ZSP	Gebäude insges.	Geb.mit Haupt- wohnsitz	Wohnun- gen	Haus- halte	Wohn- bevölk.	Neben- wohnsitz- fälle	Ar- beits- stätten	L + F Betr.- stätten
10885	Fürling R	001	39	38	49	47	138	4	4	10
10886	Gattergaßling R Leithen W, Pfefferhof E	001	12	8	16	13	34	2	1	6
10887	Gierling W	001	5	3	4	3	8	-	-	3
10888	Gintersberg W	001	3	3	5	5	18	-	-	3
10889	Gollner D Buchet E, Buchetkapelle Ki, Preingraben ZH	001	29	27	37	40	116	3	4	8
10890	Grub R	001	9	7	11	7	24	4	-	4
10891	Hauzenberg W	001	8	7	11	9	29	-	1	5
10892	Hehenberg ZH Hehenberger E	001	16	13	22	23	73	1	-	7
10893	Hintring W Wehrgraben R	001	9	9	12	11	32	-	1	5
10894	Hundbrenning D Greil R, Krenschmiede E	001	22	20	33	30	89	2	-	11
10895	Katzing R Neumühle E, Schwalsödt R	001	19	17	23	21	60	7	-	5
10896	Keppling R Haslach Bahnhof E, Ringsenberg R, Siedlung Magerl Sdlg	001	21	15	27	21	63	4	1	4
10897	Krien D	001	12	9	19	17	52	-	-	6
10898	Märzing Gstocket ZH, Obermärzing W, Untermärzing W	001	18	12	18	15	47	6	-	9
10899	Neundling D	001	28	24	41	36	100	2	1	9
10900	Nößlbach D Magerl W, Stampf R	001	37	28	44	37	111	8	-	8
10901	Perwofling R Andexling R, Wössenreith E	001	25	23	30	29	71	1	-	9
10902	Reith R Kollonödt R	001	19	16	22	21	52	1	1	9
10903	Scheiblberg ZH Ehrenreiter E, Ehrenreitersiedlung Sdlg, Hörleinsberg W, Scheiblhof W, Scheiblhof-Umspannwerk Wk	001	40	33	44	42	126	4	8	8
10904	Sexling D (600) Klingreith R, Zizlhof E	001	49	48	67	65	201	4	-	11
10905	Spielleiten W	001	4	4	6	6	21	-	-	4
10906	Steineck ZH Pfeffermühle Krwk, Voitenhof E	001	22	18	27	25	70	1	-	11
10907	Wandschaml R Wögerhof E	X 000 001	13 5 8	11 4 7	17 6 11	17 6 11	61 17 44	- - -	1 1 -	3 1 2
Zählsprengelübersicht:										
	Berg b.Rohrbach-Zentrum	000	281	239	392	357	900	63	30	17
	Berg b.Rohrbach-Umgebung	001	519	438	660	603	1.781	72	26	176

Rohrbach

Gemeindenname OKZ Ortschaftsname	ZB ZSP	Gebäude insges.	Geb.mit Haupt- wohnsitz	Wohnun- gen	Haus- halte	Wohn- bevölk.	Neben- wohnsitz- fälle	Ar- beits- stätten	L + F Betr.- stätten
Haslach an der Mühl M 413 09	X	819	670	1.041	993	2.570	135	113	127
Gerichtsbezirk: Rohrbach Fläche: 1.241,39 ha Katastralgemeinden: Haslach 1.241,39 ha Postleitzahl: 4170 Österr. Karte: 14 Höhenklasse: 5 NUTS 3-Code: AT313									
10908 Felberau D (520) Bründlbergkapelle Ki, Felberau-Zerstreute Häuser ZH	002	99	88	123	116	345	22	3	19
10909 Hartmannsdorf D 551 Holzhäusln R	002	45	39	62	60	172	6	1	23
10910 Haslach an der Mühl M 530 (48°34'43",14°02'07")	X	547	436	706	674	1.651	91	104	45
	000	217	156	250	233	494	41	61	23
	001	330	280	456	441	1.157	50	43	22
Grubbergkapelle Ki									
10911 Jaukenberg R (570)	002	85	67	92	86	238	12	3	11
10912 Neudorf ZH 640 Bahnhof R, Feldl E, Laah ZH	002	43	40	58	57	164	4	2	29
Zählsprengelübersicht:									
Haslach-Altmarkt	000	217	156	250	233	494	41	61	23
Haslach-Neumarkt	001	330	280	456	441	1.157	50	43	22
Haslach-Umgebung	002	272	234	335	319	919	44	9	82
<hr/>									
Helfenberg 413 10	000	355	273	401	381	1.053	93	42	110
Gerichtsbezirk: Rohrbach Fläche: 961,64 ha Katastralgemeinden: Helfenberg 727,79 ha, Spanfeld 233,85 ha Postleitzahl: 4184 Österr. Karte: 15 Höhenklasse: 5 NUTS 3-Code: AT313									
10913 Altenschlag R (760)	000	35	26	36	35	108	10	2	14
10914 Auhäuser ZH	000	11	9	11	11	29	-	-	2
10915 Dobring R 602	000	18	14	18	19	59	9	-	13
10916 Helfenberg D 567 (48°32'36",14°08'33")	000	141	111	175	167	406	40	33	28
Schloss Helfenberg Schl									
10917 Mühlholz We	000	1	-	1	-	-	2	-	1
10918 Neuling W Neuling-Siedlung Sdlg	000	32	28	36	35	122	3	-	7
10919 Neuschlag R	000	6	5	9	9	25	-	-	3
10920 Preßleithen R	000	12	11	15	15	41	1	-	7
10921 Spanfeld R (680)	000	40	26	38	34	102	14	2	11
10922 Thurnerschlag R (700)	000	26	22	29	28	87	2	-	11

Rohrbach

Gemeindename OKZ Ortschaftsname	ZB ZSP	Gebäude insges.	Geb.mit Haupt- wohnsitz	Wohnun- gen	Haus- halte	Wohn- bevölk.	Neben- wohnsitz- fälle	Ar- beits- stätten	L + F Betr.- stätten
10923 Untereben R	000	5	4	5	4	5	1	1	1
10924 Waldhäuser R (640)	000	28	17	28	24	69	11	4	12
Zählsprengelübersicht:									
Helfenberg	000	355	273	401	381	1.053	93	42	110

Hofkirchen im Mühlkreis M

413 12	000	452	367	539	487	1.436	134	61	148
---------------	------------	------------	------------	------------	------------	--------------	------------	-----------	------------

Gerichtsbezirk: Rohrbach

Fläche: 2.270,58 ha

Katastralgemeinden: Hofkirchen 1.118,72 ha, Marsbach 1.151,86 ha

Postleitzahlen: Gemeindeamt: 4142 weitere: 4085, 4133

Österr. Karte: 13, 30, 31

Höhenklasse: 5

NUTS 3-Code: AT313

10934 Au ZH Ruine Haichenbach Ru	000	5	3	5	3	19	6	2	4
10935 Dorf W	000	9	7	13	11	42	3	-	6
10936 Emmerstorf D (640) Stockat R	000	30	30	42	42	126	3	-	18
10937 Falkenstein ZH (580) Leiten R, Neubau W	000	36	29	44	38	131	7	-	11
10938 Freizell R	000	7	5	7	6	16	2	2	3
10939 Gerastorf W	000	8	7	13	12	41	4	-	4
10941 Hofkirchen im Mühlkreis M 601 (48°29'02",13°48'43")	000	211	171	238	225	640	46	40	44
10940 Hötzendorf W Dantlesbach R, Eckleinsbach R	000	12	11	18	18	46	-	-	8
10942 Hundsfüllung D Mühlen R	000	24	21	31	30	81	6	2	11
10943 Kling ZH	000	5	3	6	4	10	9	-	3
10944 Marsbach R Schloss Marsbach Schl	000	19	12	21	15	46	17	3	6
10945 Niederranna D (290) Ufer R	000	63	50	72	59	168	24	11	18
10946 Oberbumberg Lehen W	000	4	3	5	4	12	-	-	3
10947 Wiesen ZH (580) Eck ZH, Katzbrenning E	000	19	15	24	20	58	7	1	9

Zählsprengelübersicht:

Hofkirchen im Mühlkreis	000	452	367	539	487	1.436	134	61	148
-------------------------	-----	-----	-----	-----	-----	-------	-----	----	-----

Rohrbach

Gemeindenname OKZ Ortschaftsname	ZB ZSP	Gebäude insges.	Geb.mit Haupt- wohnsitz	Wohnun- gen	Haus- halte	Wohn- bevölk.	Neben- wohnsitz- fälle	Ar- beits- stätten	L + F Betr.- stätten
--	-----------	--------------------	-------------------------------	----------------	----------------	------------------	------------------------------	--------------------------	----------------------------

Zählsprengelübersicht:

Lichtenau im Mühlkreis	000	167	138	196	192	569	34	8	71
------------------------	-----	-----	-----	-----	-----	-----	----	---	----

Nebelberg

413 20	000	179	153	214	188	641	31	7	80
---------------	------------	------------	------------	------------	------------	------------	-----------	----------	-----------

Gerichtsbezirk: Rohrbach

Fläche: 919,49 ha

Katastralgemeinden: Nebelberg 919,49 ha

Postleitzahlen: Gemeindeamt: 4154 weitere: 4153

Österr. Karte: 13, 14

Höhenklasse: 6

NUTS 3-Code: AT313

11017	Heinrichsberg ZH 681	000	53	44	57	47	174	11	1	25
11018	Nebelberg D 695 (48°37'44",13°50'51") Nebelbergermühle We, Pfeilmühle E, Schmidl E, Spielberg R	000	44	38	54	50	184	1	2	20
11019	Stift am Grenzbach ZH (670) Jagawirt Gh, List Jhtt	000	46	36	57	46	137	16	2	18
11020	Vordernebelberg D (720) Höllhäusl E, Schopper W	000	36	35	46	45	146	3	2	17

Zählsprengelübersicht:

Nebelberg	000	179	153	214	188	641	31	7	80
-----------	-----	-----	-----	-----	-----	-----	----	---	----

Neufelden M

413 21	000	433	322	569	456	1.242	94	80	60
---------------	------------	------------	------------	------------	------------	--------------	-----------	-----------	-----------

Gerichtsbezirk: Rohrbach

Fläche: 981,63 ha

Katastralgemeinden: Neufelden 237,47 ha, Pürnstern 744,16 ha

Postleitzahlen: Gemeindeamt: 4120 weitere: 4121

Österr. Karte: 14, 31

Höhenklasse: 5

NUTS 3-Code: AT313

11021	Langhalsen ZH	000	8	4	8	5	10	5	2	-
11022	Neufelden M 517 (48°29'03",14°00'07")	000	298	233	415	341	891	62	65	12
11023	Plankenberg R	000	13	10	14	11	30	5	2	2
11024	Pürnstern ZH (520) Doppelham R, Erdmannsdorf R, Püsenberg R, Sauschlag R, Steingrub R	000	57	40	78	59	184	11	4	26
11025	Steinbruch R Edelbäck E, Gsteinet R, Hofstätter E, Otten ZH (570)	000	40	25	39	29	100	7	2	16
11026	Unternberg R	000	17	10	15	11	27	4	5	4

Zählsprengelübersicht:

Neufelden	000	433	322	569	456	1.242	94	80	60
-----------	-----	-----	-----	-----	-----	-------	----	----	----

Rohrbach

Gemeindenname OKZ Ortschaftsname	ZB ZSP	Gebäude insges.	Geb.mit Haupt- wohnsitz	Wohnun- gen	Haus- halte	Wohn- bevölk.	Neben- wohnsitz- fälle	Ar- beits- stätten	L + F Betr.- stätten
Oepping 413 25	000	431	385	587	550	1.637	63	43	151
Gerichtsbezirk: Rohrbach Fläche: 2.299,14 ha Katastralgemeinden: Götzensdorf 677,12 ha, Oberghalleiten 637,82 ha, Öpping 984,20 ha Postleitzahlen: Gemeindeamt: 4150 weitere: 4152, 4153, 4160 Österr. Karte: 14 Höhenklasse: 5 NUTS 3-Code: AT313									
11064 Berlesreith D Grafened ZH, Hochreit E	000	23	22	35	33	95	3	2	10
11065 Diendorf Gumpenmühle W	000	4	4	5	4	11	-	-	2
11066 Dobretshofen ZH Neumühle E, Ruckerhof E, Straßhäuser R	000	18	16	23	22	77	1	1	6
11067 Götzensdorf D 579 Hammerschmiede Gh, Kuhweide E, Schafflmühlhäuser E, Schloss Götzensdorf Schl	000	51	45	68	63	195	11	7	18
11068 Gumpenberg R Marbach W	000	7	6	10	9	32	3	-	3
11069 Haugsberg ZH (680) Oberleiten E, Schiefernedt W, Unterleiten E	000	22	17	28	23	59	5	1	13
11070 Kanten W	000	6	6	7	6	15	-	1	3
11071 Kimmerting D (600)	000	41	39	57	53	158	10	1	5
11072 Liebetsberg ZH Polstermühlhäuser R	000	12	11	15	16	49	-	1	6
11073 Oberfischbach D	000	11	10	14	12	33	4	1	4
11074 Oberghalleiten W Pecketsberg R, Waldhäuser W	000	21	19	27	26	83	-	2	10
11075 Obergrünau D	000	11	11	16	15	44	1	-	8
11076 Obermayrhof ZH Gmuhhäusl E, Sixlmühle E, Stubach W	000	10	8	12	10	37	-	-	4
11077 Oberneudorf W Remsenhof E	000	9	8	11	11	41	-	-	8
11078 Oepping D 629 (48°36'14",13°56'46") Starling E	000	76	63	116	110	315	11	19	10
11079 Peherstorf W Koblühle E	000	9	9	14	14	34	-	2	5
11080 Pitretsberg R	000	12	11	16	15	38	5	-	7
11081 Rumerstorf R	000	13	10	16	16	45	-	1	5
11082 Salaberg R Schustereben E	000	24	21	27	25	79	6	-	8
11083 Unterfischbach R Fischmühle E, Rutzhof E	000	10	10	17	17	40	-	1	6
11084 Untergrünau ZH (640) Mühledt R, Rammler E	000	41	39	53	50	157	3	3	10

Rohrbach

Gemeindename OKZ Ortschaftsname	ZB ZSP	Gebäude insges.	Geb.mit Haupt- wohnsitz	Wohnun- gen	Haus- halte	Wohn- bevölk.	Neben- wohnsitz- fälle	Ar- beits- stätten	L + F Betr.- stätten	
Zählsprengelübersicht:										
Oepping	000	431	385	587	550	1.637	63	43	151	
Peilstein im Mühlviertel M										
413 26	000	528	418	632	555	1.674	97	47	187	
Gerichtsbezirk: Rohrbach										
Fläche: 2.329,84 ha										
Katastralgemeinden: Kicking 804,65 ha, Kirchbach 1.039,45 ha, Peilstein 485,74 ha										
Postleitzahlen: Gemeindeamt: 4153 weitere: 4162										
Österr. Karte: 14										
Höhenklasse: 5										
NUTS 3-Code: AT313										
11085	Berging ZH (620) Rinnmühle Sdlg, Winklbauer E	000	4	3	5	4	13	2	-	2
11086	Danneredt R Schönberg W	000	12	9	12	11	36	-	-	6
11087	Diendorf D 546	000	20	20	24	24	85	1	-	9
11088	Emsmannsreit W	000	8	8	11	10	35	-	-	5
11089	Eschernhof R	000	21	12	23	17	44	17	-	11
11090	Exenschlag D (540) Egerholzkapelle Ki	000	42	36	46	43	119	8	1	9
11091	Flatting R Steinberg W	000	7	6	12	10	26	1	-	4
11092	Geretschlag W Auhäusl ZH	000	8	8	12	11	29	1	-	7
11093	Hinterschlag R Berghäusln ZH	000	34	25	44	38	108	3	4	12
11094	Humeredt R	000	15	12	16	15	51	-	-	6
11095	Kicking D	000	15	11	15	14	33	2	1	8
11096	Kirchbach R 698 Bawer R, Forst R, Hauer E	000	48	39	57	51	137	7	2	23
11097	Martschlag W Edlhütt R	000	27	16	28	19	59	6	-	8
11098	Oberpeilstein R Edlbauer E	000	8	5	10	9	26	1	-	5
11099	Peilstein im Mühlviertel M 584 (48°37'06",13°53'41")	000	192	150	234	205	610	35	38	36
11100	Rampetzreit W	000	8	7	11	10	42	3	-	7
08668	Schönberg R	000	5	2	6	3	7	-	-	2
08669	Steinberg R	000	6	6	6	6	20	-	-	2
11101	Stierberg R	000	16	13	22	18	60	6	-	7
11102	Vorderschlag R Egermühle R	000	11	10	11	11	34	1	1	5
11103	Vordorf W	000	8	8	13	13	54	3	-	5
11104	Weixelbaum W Höllmühle R	000	13	12	14	13	46	-	-	8

Rohrbach

Gemeindenname OKZ Ortschaftsname	ZB ZSP	Gebäude insges.	Geb.mit Haupt- wohnsitz	Wohnun- gen	Haus- halte	Wohn- bevölk.	Neben- wohnsitz- fälle	Ar- beits- stätten	L + F Betr.- stätten	
Zählsprengelübersicht:										
Peilstein im Mühlviertel	000	528	418	632	555	1.674	97	47	187	
Pfarrkirchen im Mühlkreis										
413 27	000	451	382	564	498	1.551	97	47	199	
Gerichtsbezirk: Rohrbach										
Fläche: 3.116,30 ha										
Katastralgemeinden: Altenhof 721,76 ha, Pfarrkirchen 910,28 ha, Weberschlag 1.484,26 ha										
Postleitzahlen: Gemeindeamt: 4141 weitere: 4085, 4142, 4144										
Österr. Karte: 13, 14, 30, 31										
Höhenklasse: 6										
NUTS 3-Code: AT313										
11105	Albernberg W	000	6	5	7	6	17	3	1	3
11106	Altenhof D 600 Schloss Altenhof Schl	000	57	50	76	70	204	5	7	15
11107	Amesedt R	000	29	25	31	29	88	2	-	13
11108	Atzgersdorf W	000	9	8	9	8	28	2	-	3
11109	Berg bei Hamet E	000	2	2	6	4	13	-	1	2
11110	Eilmannsberg W	000	6	6	8	8	22	-	-	3
11111	Erdmannsdorf W	000	6	6	9	9	35	-	1	5
11112	Falkenhof ZH Lamperstorf R	000	7	6	10	9	31	2	-	4
11113	Grettenbach R Heinzlreith W	000	34	29	44	36	121	7	1	13
11114	Hamet R Hametbauer E	000	13	13	20	20	61	6	1	9
11115	Hinterleithen E	000	2	2	3	3	6	1	-	2
11116	Hochhaus R	000	13	9	13	12	30	5	2	4
11117	Irnezedt W	000	3	3	3	3	9	-	-	1
11118	Karlsbach D	000	16	14	21	19	65	4	3	10
11119	Konzing W	000	8	4	11	7	31	8	1	3
11120	Mühlholz ZH	000	10	7	15	11	34	2	1	7
11121	Niederranna ZH	000	6	-	2	-	-	1	1	2
11122	Pernerstorf W Aumühle W	000	15	13	20	18	54	5	1	8
11123	Pfarrkirchen im Mühlkreis D 819 (48°30'16",13°49'32")	000	86	68	102	90	272	23	19	19
11124	Pollmannsdorf R Buchhof E, Firböckhof E, Greinhof E	000	20	18	23	20	63	-	2	11
11125	Ratzesberg R	000	9	7	10	8	19	3	1	4
11126	Scharten ZH	000	3	3	5	5	16	1	1	2
11127	Schlag R	000	12	11	18	16	49	6	-	6
11128	Unholnedt W	000	5	5	10	8	21	1	1	3
11129	Vatersreith W Hutstein R, Pichlhäuseln R	000	23	21	28	26	84	-	-	14
11130	Waldhäusl ZH	000	5	3	5	3	10	1	1	4

Rohrbach

Gemeindenname OKZ Ortschaftsname	ZB ZSP	Gebäude insges.	Geb.mit Haupt- wohnsitz	Wohnun- gen	Haus- halte	Wohn- bevölk.	Neben- wohnsitz- fälle	Ar- beits- stätten	L + F Betr.- stätten
11160 Spielleiten ZH	000	4	3	6	5	9	4	1	3
11161 Starnberg E	000	2	2	3	3	12	-	-	2
11162 Starz ZH	000	5	3	4	4	14	-	3	1
11163 Steining R	000	7	7	12	10	36	1	-	3
11164 Steinstraß R	000	10	7	10	9	23	1	2	3
11165 Vernetzgersdorf R	000	7	7	13	12	37	1	1	5
Zählsprengelübersicht:									
Putzleinsdorf	000	434	370	571	493	1.585	72	49	157

Rohrbach in Oberösterreich ST 413 30

	000	608	479	1.195	995	2.350	222	299	49
--	-----	-----	-----	-------	-----	-------	-----	-----	----

Gerichtsbezirk: Rohrbach
 Fläche: 642,55 ha
 Katastralgemeinden: Rohrbach 642,55 ha
 Postleitzahl: 4150
 Österr. Karte: 14
 Höhenklasse: 6
 NUTS 3-Code: AT313

11183 Autengrub W Sauburger E	000	7	5	8	7	24	1	-	4
11184 Harrau W	000	11	11	17	15	37	2	1	3
11185 Lanzerstorf D (600) Wolkertsberg W	000	37	34	53	51	152	4	3	13
11186 Rohrbach in Oberösterreich St 605 (48°34'24",13°59'30") Mayrhof W	000	546	423	1.107	913	2.108	214	295	25
11187 Schönberg W	000	7	6	10	9	29	1	-	4

Zählsprengelübersicht:

Rohrbach in Oberösterr	000	608	479	1.195	995	2.350	222	299	49
------------------------	-----	-----	-----	-------	-----	-------	-----	-----	----

Sankt Johann am Wimberg 413 31

	000	322	255	425	375	1.015	124	39	130
--	-----	-----	-----	-----	-----	-------	-----	----	-----

Gerichtsbezirk: Rohrbach
 Fläche: 1.977,18 ha
 Katastralgemeinden: Petersberg 1.035,29 ha, St. Johann 941,89 ha
 Postleitzahl: 4172
 Österr. Karte: 15, 32
 Höhenklasse: 6
 NUTS 3-Code: AT313

11188 Auhäuser Kitzmühle R	000	3	2	5	4	11	1	-	2
11189 Penning ZH (700) Ehlinger R, Furling W, Gassed E, Groiß E, Kattring R, Mayrhof E, Wolfsberg W	000	49	42	68	64	181	5	6	28
11190 Petersberg ZH (750) Böschl R, Bummermühle R, Edt E, Fraunschlag R, Kitzberg E, Parkfried E, Reid W, Viehbach R, Wirzling E, Wurza E	000	47	38	62	62	172	14	1	32
11191 Sankt Johann am	000	144	111	185	158	403	41	26	30

Rohrbach

Gemeindenname OKZ Ortschaftsname	ZB ZSP	Gebäude insges.	Geb.mit Haupt- wohnsitz	Wohnun- gen	Haus- halte	Wohn- bevölk.	Neben- wohnsitz- fälle	Ar- beits- stätten	L + F Betr.- stätten
Wimberg D 720 (48°29'19",14°07'51") Grundtaler E, Haiden R, Pesenbach ZH, Reindlsberg W, Töberl E, Walchshof E									
11192 Schlag ZH (800) Hansberg R, Holzhäuseln R	000	46	30	52	37	97	40	3	14
11193 Sickersdorf ZH (680) Habring E, Kirschlag E, Loizendorf E, Schwarzmühle ZH	000	33	32	53	50	151	23	3	24
Zählsprengelübersicht:									
St.Johann am Wimberg	000	322	255	425	375	1.015	124	39	130

Sankt Martin im Mühlkreis M 413 32	X	983	796	1.377	1.260	3.588	274	123	200
---	----------	------------	------------	--------------	--------------	--------------	------------	------------	------------

Gerichtsbezirk: Rohrbach

Fläche: 3.480,60 ha

Katastralgemeinden: Neuhaus 1.100,72 ha, St. Martin 952,27 ha, Windischberg 1.427,61 ha

Postleitzahlen: Gemeindeamt: 4113 weitere: 4114

Österr. Karte: 31

Höhenklasse: 5

NUTS 3-Code: AT313

11194 Adsdorf R Brauerei Hofstetten Fbk	000	24	17	27	25	72	1	3	8
11195 Allersdorf R	001	33	18	34	27	67	3	11	6
11196 Anzing ZH (540) Pamerstetten W	001	48	35	132	125	358	14	8	12
11197 Dunzendorf R	001	23	21	28	27	73	4	1	4
11198 Erdmannsdorf ZH (550) Jedersberg E, Nußbaum W	000	56	45	66	64	194	8	6	12
11199 Falkenbach ZH	001	27	22	34	30	90	4	-	16
11200 Falkenberg ZH	000	29	29	41	41	121	4	1	8
11201 Gerling Bimberg Sdlg (500)	001	115	108	135	129	427	12	7	3
11202 Grub R	001	10	10	15	15	53	-	-	6
11203 Kobling D Hinterhölzl E	000	25	21	36	33	96	16	-	10
11204 Lanzersdorf ZH Breitenfellner E, Duttenmühle E, Praußen E	001	48	37	64	56	167	26	1	18
11205 Mahring ZH	001	26	20	35	33	100	6	2	8
11206 Neuhaus an der Donau R Schloss Neuhaus Schl	000	9	7	14	13	28	2	9	1
11207 Oberhart ZH (440) Guggenberger E, Langfellner E, Loidhold E, Ortner E	001	37	34	59	59	177	11	2	20
11208 Plöcking ZH (470)	000	58	48	106	95	274	27	6	8
11209 Reith R	001	13	10	14	13	38	8	-	6
11210 Ritzersdorf ZH	000	48	44	63	59	150	13	3	8
11211 Sankt Martin im Mühlkreis M 549 (48°25'00",14°02'21")	X	266	206	354	316	815	80	50	12
	000	261	201	339	301	773	80	50	12
	001	5	5	15	15	42	-	-	-
11212 Unterhart ZH	001	39	29	47	43	125	6	7	19

Rohrbach

Gemeindenname OKZ Ortschaftsname	ZB ZSP	Gebäude insges.	Geb.mit Haupt- wohnsitz	Wohnun- gen	Haus- halte	Wohn- bevölk.	Neben- wohnsitz- fälle	Ar- beits- stätten	L + F Betr.- stätten
--	-----------	--------------------	-------------------------------	----------------	----------------	------------------	------------------------------	--------------------------	----------------------------

Zählsprengelübersicht:

St.Stefan am Walde	000	258	206	293	268	843	81	19	98
--------------------	-----	-----	-----	-----	-----	-----	----	----	----

Sankt Ulrich im Mühlkreis

413 36	000	181	155	213	190	602	49	14	70
---------------	------------	------------	------------	------------	------------	------------	-----------	-----------	-----------

Gerichtsbezirk: Rohrbach

Fläche: 1.536,96 ha

Katastralgemeinden: St. Ulrich 1.536,96 ha

Postleitzahlen: Gemeindeamt: 4120 weitere: 4171, 4174

Österr. Karte: 14, 15, 31, 32

Höhenklasse: 6

NUTS 3-Code: AT313

11247	Bairach ZH (580) Bairachmühle E, Koblesberg E	000	12	12	15	15	55	3	1	8
11248	Baumgartsau ZH	000	5	5	7	7	22	-	-	3
11249	Hötzeneck ZH (600) Hengstschlag ZH, König E, Schöffau E	000	29	27	37	37	106	-	-	15
11250	Pebersdorf ZH (590) Ganser E, Priglinger E, Winkler E	000	33	30	39	38	125	5	5	16
11251	Sankt Ulrich im Mühlkreis D 622 (48°28'23",14°02'54") Berger ZH (600), Eder E, Enzel R (620)	000	77	58	90	70	218	36	8	13
11252	Simaden ZH (680) Puchner E	000	25	23	25	23	76	5	-	15

Zählsprengelübersicht:

St.Ulrich im Mühlkreis	000	181	155	213	190	602	49	14	70
------------------------	-----	-----	-----	-----	-----	-----	----	----	----

Sankt Veit im Mühlkreis

413 37	000	437	314	503	406	1.148	190	45	122
---------------	------------	------------	------------	------------	------------	--------------	------------	-----------	------------

Gerichtsbezirk: Rohrbach

Fläche: 1.624,77 ha

Katastralgemeinden: Ramerstorf 327,23 ha, St. Veit 1.297,54 ha

Postleitzahlen: Gemeindeamt: 4173 weitere: 4172, 4174, 4175

Österr. Karte: 15, 32

Höhenklasse: 6

NUTS 3-Code: AT313

11253	Grubdorf ZH (640) Kaiser E, Schiefermühle E	000	34	26	40	32	87	19	1	16
11254	Grubdorf-Siedlung Sdlg	000	27	7	25	7	17	33	-	-
11255	Haslhof ZH (620) Alkihn E, Haslmayr E, Helmreichmühle Sä	000	27	22	34	29	84	6	-	16
11256	Kepling D (640) Gerstbauer E, Staffenberger E	000	53	38	62	50	177	26	4	22
11257	Königsdorf Speiselmühle E	000	1	-	1	-	-	-	-	-
11258	Rammerstorf W Ehmühle E	000	20	16	21	19	69	2	1	14

Rohrbach

Gemeindenname OKZ Ortschaftsname	ZB ZSP	Gebäude insges.	Geb.mit Haupt- wohnsitz	Wohnun- gen	Haus- halte	Wohn- bevölk.	Neben- wohnsitz- fälle	Ar- beits- stätten	L + F Betr.- stätten
--	-----------	--------------------	-------------------------------	----------------	----------------	------------------	------------------------------	--------------------------	----------------------------

Zählsprengeleübersicht:

Ulrichsberg-Mitte	000	515	410	675	640	1.612	74	87	91
Ulrichsberg-Umgebung	001	471	390	567	529	1.452	54	22	197

Schärding

Gemeindenname OKZ Ortschaftsname	ZB ZSP	Gebäude insges.	Geb.mit Haupt- wohnsitz	Wohnun- gen	Haus- halte	Wohn- bevölk.	Neben- wohnsitz- fälle	Ar- beits- stätten	L + F Betr.- stätten
--	-----------	--------------------	-------------------------------	----------------	----------------	------------------	------------------------------	--------------------------	----------------------------

Schärding

414 **16.755 14.200 21.669 20.526 56.996 2.670 2.007 3.985**

Fläche: 61.849,43 ha

Gerichtsbezirke:

Schärding

414 3 **16.755 14.200 21.669 20.526 56.996 2.670 2.007 3.985**

Gemeinden: Altschwendt, Andorf, Brunnenthal, Diersbach, Dorf an der Pram, Eggerding, Engelhartzell, Enzenkirchen, Esternberg, Freinberg, Kopfung im Innkreis, Mayrhof, Münzkirchen, Raab, Rainbach im Innkreis, Riedau, Sankt Aegidi, Sankt Florian am Inn, Sankt Marienkirchen bei Schärding, Sankt Roman, Sankt Willibald, Scharenberg, Schärding, Sigharting, Suben, Taufkirchen an der Pram, Vichtenstein, Waldkirchen am Wesen, Wernstein am Inn, Zell an der Pram

Fläche: 61.849,43 ha

Altschwendt

414 01 **000 197 172 251 224 678 17 21 72**

Gerichtsbezirk: Schärding

Fläche: 1.276,49 ha

Katastralgemeinden: Altschwendt 766,69 ha, Oberrödham 509,80 ha

Postleitzahlen: Gemeindeamt: 4721 weitere: 4755

Österr. Karte: 30

Höhenklasse: 4

NUTS 3-Code: AT311

11334	Altenseng R Hofseng E	000	8	7	10	9	26	-	-	6
11335	Altschwendt D 432 (48°19'00",13°41'00") Paus-Siedlung Sdlg	000	91	72	111	96	265	14	16	11
11336	Danrath W 433	000	6	6	8	7	28	-	-	5
11337	Fasthub ZH (400) Niederstocket E, Oberstocket E	000	11	10	13	12	42	1	-	6
11338	Hausmanning R (410)	000	8	8	13	12	36	-	-	7
11339	Putzenbach R Kranawitten E	000	5	5	7	7	25	-	-	5
11340	Rien D (400)	000	14	12	20	17	56	2	2	6
11341	Rödham ZH (460) Ebertsberg E, Einbach W, Oberrödham W, Roisenedt W, Steinberg E, Unterrödham W, Weißenböck-Siedlung Sdlg	000	37	36	46	43	129	-	2	15
11342	Urleinsberg Oberurleinsberg E, Unterurleinsberg W	000	8	8	12	11	41	-	1	5
11343	Wohlmarch R	000	9	8	11	10	30	-	-	6

Zählsprengelübersicht:

Altschwendt **000 197 172 251 224 678 17 21 72**

Schärding

Gemeindenname OKZ Ortschaftsname	ZB ZSP	Gebäude insges.	Geb.mit Haupt- wohnsitz	Wohnun- gen	Haus- halte	Wohn- bevölk.	Neben- wohnsitz- fälle	Ar- beits- stätten	L + F Betr.- stätten
Andorf M									
414 02	X	1.441	1.226	1.768	1.716	4.848	176	159	303
Gerichtsbezirk: Schärding									
Fläche: 3.767,39 ha									
Katastralgemeinden: Andorf 519,43 ha, Burgerding 377,28 ha, Haitzing 526,45 ha, Kurzenkirchen 916,57 ha, Oberndorf 492,96 ha, Schulleredt 570,04 ha, Teufflau 364,66 ha									
Postleitzahlen: Gemeindeamt: 4770 weitere: 4772									
Österr. Karte: 29, 30									
Höhenklasse: 3									
NUTS 3-Code: AT311									
05972 An der Fernstraße Hgr									
11344 Andorf M 346 (48°22'00",13°34'00")	X	719	572	966	925	2.472	101	123	29
	000	221	185	331	318	896	38	36	12
	001	498	387	635	607	1.576	63	87	17
11345 Autzing W	002	5	5	7	10	23	-	-	4
11346 Bach W	003	7	7	9	9	26	-	-	4
11347 Basling W Stegwieser E	003	9	6	8	7	17	1	2	4
11348 Breitenberg R	003	13	13	14	14	48	2	2	8
11349 Bruck W	002	8	8	11	12	34	-	-	4
11350 Burgerding W	003	3	3	3	3	11	3	-	3
11351 Eberleinsedt E	002	5	4	5	5	8	-	1	1
11352 Edt bei Heitzing E	002	1	1	1	1	3	1	-	1
11353 Edt beim Pfarrhof R	002	13	9	14	12	37	3	-	4
11354 Erlau R	002	45	43	47	49	166	1	1	5
11355 Gerolding R	003	7	7	7	7	33	-	1	6
11356 Getzing R	003	12	9	10	10	27	-	-	4
11357 Großpichl W	002	7	7	7	7	20	1	-	4
11358 Großschörgern D Oetz W	002	48	40	53	47	136	3	5	7
11359 Haula R	002	10	10	15	15	43	-	-	7
11360 Hebertspram E	001	2	1	3	2	5	6	2	2
11361 Heitzing D Geßlhäuser ZH	002	39	36	42	41	126	3	1	15
11362 Heitzingerau R	002	27	26	31	31	92	3	1	6
11363 Hier ZH	003	4	4	4	4	13	-	-	3
11367 Hof R	002	16	15	18	20	57	2	-	7
11364 Hörzberg W	002	6	6	7	7	24	1	-	4
11365 Hötzenedt ZH	003	5	5	6	6	20	-	-	5
11366 Hötzlarn D	003	19	18	24	23	65	4	1	3
11368 Humerleiten W	003	4	4	4	4	14	1	-	3
11369 Hutstock R Niederecker E	003	5	4	5	4	12	2	-	4
11370 Kleinpichl E	002	2	2	5	4	12	-	-	2
11371 Kleinschörgern W	002	8	8	9	9	30	1	1	4
11372 Kreilern E	003	2	2	3	3	15	-	-	2

Schärding

Gemeindename OKZ Ortschaftsname	ZB ZSP	Gebäude insges.	Geb.mit Haupt- wohnsitz	Wohnun- gen	Haus- halte	Wohn- bevölk.	Neben- wohnsitz- fälle	Ar- beits- stätten	L + F Betr.- stätten
11373 Kurzenkirchen ZH Kitzer R	003	29	28	36	36	116	1	-	21
11374 Laab D	003	14	13	15	15	55	-	3	5
11375 Lauterbrunn W	002	9	8	9	10	25	1	1	3
11376 Lichtegg W	002	8	8	8	8	24	-	1	3
11377 Linden R Wastlwirt Gh	003	7	7	8	8	23	1	1	4
11378 Lohstampf W	001	4	3	3	3	3	-	-	1
11379 Matzing R	003	10	8	10	10	30	-	-	3
11380 Mayrhof W	002	6	6	8	8	23	-	-	3
11381 Niederhartwagen ZH Zeltwagner E	003	8	8	10	11	30	-	-	4
11382 Niederleiten W	002	5	5	5	5	15	2	-	7
11383 Oberndorf D	002	14	13	15	15	45	2	-	8
11384 Pimpfing W Kickingier E	003	7	6	9	8	30	3	-	6
11385 Pram D	000	19	18	26	25	62	3	1	4
11386 Pranzan W	002	4	3	4	4	19	-	-	3
11387 Rablern D Haselmühle E	003	16	15	17	17	51	-	1	5
11388 Radlern D Muckenberger E	002	41	34	38	38	120	3	1	5
11389 Schärddingerau R	002	13	12	20	19	46	2	-	6
11390 Schießedt R	X	21	20	22	22	59	6	-	3
	001	7	6	6	6	20	4	-	1
	002	14	14	16	16	39	2	-	2
11391 Schulleredt R	002	19	16	20	18	62	5	2	10
11392 Seifriedsedt W	002	7	7	7	7	26	1	-	4
11393 Sonnleiten W	003	3	3	3	3	8	-	-	1
11394 Teufiau R	002	66	56	67	68	194	3	3	10
11395 Untergriesbach R	003	12	12	14	14	44	1	3	7
11396 Winertsham D	X	27	21	30	27	74	1	1	10
	000	16	13	18	18	49	-	1	10
	001	11	8	12	9	25	1	-	-
05971 Winertshamerau ZH	002	15	15	19	19	55	2	-	9
11397 Winteraigen W Mühlleitner E	003	6	6	7	7	20	-	-	3
Zählsprengelübersicht:									
Andorf-Ost	000	256	216	375	361	1.007	41	38	26
Andorf-West	001	522	405	659	627	1.629	74	89	21
Andorf-Umgebung	002	461	417	508	505	1.504	42	18	148
Andorf-Süd	003	202	188	226	223	708	19	14	108

Schärding

Gemeindenname OKZ	Ortschaftsname	ZB ZSP	Gebäude insges.	Geb.mit Haupt- wohnsitz	Wohnun- gen	Haus- halte	Wohn- bevölk.	Neben- wohnsitz- fälle	Ar- beits- stätten	L + F Betr.- stätten
	Hochdipoltsberg R									
11414	Bernolden ZH Oberhörberg E, Unterhörberg E	000	7	6	10	10	36	1	-	5
11415	Brunnern W	000	4	4	5	5	19	1	-	4
11416	Buchet ZH	000	10	9	14	16	49	-	1	6
11417	Diersbach D 359 (48°25'00",13°34'00") Am Berg D, Doblmann W, Rager E	000	86	68	97	94	277	7	15	10
11440	Dobl W Mayböck E	000	4	3	7	7	15	1	-	3
11418	Eden R Birieck E	000	22	19	30	29	84	-	-	9
11419	Edenwiesen R Denk W	000	23	22	31	31	84	1	-	9
11420	Erledt D	000	11	8	13	14	46	-	2	6
11421	Etzelbach R Bauer in Straß E, Schauer E	000	14	12	19	19	54	2	-	7
11422	Froschau R Elend W	000	12	10	14	13	48	-	1	6
11442	Großwaging R	000	10	8	12	13	43	1	1	5
11423	Gumping R	000	12	10	13	12	33	3	-	3
11424	Hartwagen R	000	12	9	11	11	39	1	1	4
11425	Herrnberg ZH Wöging Gh	000	14	11	14	16	47	-	1	9
11426	Hohegg ZH	000	8	7	9	11	30	6	1	4
11427	Igling W	000	4	4	6	6	15	-	-	2
11428	Inding D	000	15	14	17	16	47	-	2	8
11429	Kalling D 337	000	36	32	37	35	92	5	1	6
11430	Kindling W	000	9	8	11	12	30	-	-	8
11431	Kobledt W	000	5	5	5	6	18	-	-	5
11432	Mayberg R Dipoltsberg E	000	10	9	11	9	24	3	-	5
11433	Mitterndorf R	000	21	17	21	21	51	2	5	4
11434	Mörstalling W	000	10	9	12	13	41	1	1	5
11435	Oberedt ZH Windpäßl E, Zauner E	000	9	8	9	9	35	-	-	6
11436	Raad D (370)	000	23	22	32	32	104	3	2	9
11437	Schmidsedt R Walleg E	000	5	3	6	6	15	1	1	3
11438	Schwabenhub ZH Selker E	000	9	7	9	9	28	-	-	5
11439	Sonndorf W	000	2	2	2	2	2	-	-	1
11441	Unterholzen W	000	3	2	2	2	8	1	-	2
Zählsprengelübersicht:										
	Diersbach	000	498	419	576	570	1.693	46	37	189

Schärding

Gemeindenname OKZ Ortschaftsname	ZB ZSP	Gebäude insges.	Geb.mit Haupt- wohnsitz	Wohnun- gen	Haus- halte	Wohn- bevölk.	Neben- wohnsitz- fälle	Ar- beits- stätten	L + F Betr.- stätten
Dorf an der Pram									
414 05	000	314	259	356	340	1.016	36	36	117
Gerichtsbezirk: Schärding Fläche: 1.266,49 ha Katastralgemeinden: Dorf 646,41 ha, Hinterndobl 620,08 ha Postleitzahlen: Gemeindeamt: 4751 weitere: 4741, 4742 Österr. Karte: 30, 48 Höhenklasse: 4 NUTS 3-Code: AT311									
11443 Augendobl R	000	8	8	12	12	43	1	-	4
11444 Außerjebing W	000	7	7	10	10	31	1	1	5
11445 Dorf D 395 (48°17'00",13°38'00")	000	75	57	76	74	211	6	18	7
11446 Großreiting D (410)	000	28	27	35	34	105	1	3	9
11447 Habetswohl ZH (400) Friedwang W, Sadledt E	000	13	12	19	18	64	2	-	11
11448 Hinterndobl R (420) Bräugasthaus Gh, Wilflingsedt W	000	19	13	19	18	45	1	1	8
11449 Kleinreiting R Gumpoltsberg R	000	9	8	12	10	29	2	-	6
11450 Kumpfmühl D 393	000	29	24	29	28	74	2	1	10
11451 Lohndorf W	000	4	1	4	2	10	9	-	3
11452 Mitterjebing W	000	8	8	11	11	31	4	-	4
11453 Mundorfing D 424	000	16	13	19	16	46	2	1	8
11454 Natzing R	000	8	7	10	9	26	-	2	5
11455 Oberparz W	000	3	3	3	3	10	-	-	3
11456 Parting W	000	6	6	8	8	28	1	1	4
11457 Pimingsdorf D (390)	000	27	25	31	31	82	1	2	2
11458 Roiding E	000	2	2	3	3	12	-	-	2
11459 Schacha W	000	7	4	9	6	22	-	1	5
11460 Schatzdorf D (400)	000	19	13	18	19	60	-	3	2
11461 Stögen W Wielanden R	000	8	6	7	7	23	1	-	5
11462 Thalling W	000	9	6	7	7	17	1	2	5
11463 Vorderndobl W	000	3	3	5	5	13	-	-	3
11464 Weigljebing W Hörmanding E	000	6	6	9	9	34	1	-	6
Zählsprengelübersicht:									
Dorf an der Pram	000	314	259	356	340	1.016	36	36	117

Schärding

Gemeindename OKZ Ortschaftsname	ZB ZSP	Gebäude insges.	Geb.mit Haupt- wohnsitz	Wohnun- gen	Haus- halte	Wohn- bevölk.	Neben- wohnsitz- fälle	Ar- beits- stätten	L + F Betr.- stätten
Trappistenkloster Engelszell KI									
11479 Kronschlag W	000	5	4	6	5	11	2	-	1
11480 Maierhof ZH (650) Berg E, Edt E, Furling W, Jochenstein Krwk, Karlhütte E, Kiking E, Raad E, Roning W, Rotzenedt ZH, Ziehobl E	000	31	25	33	31	101	6	1	19
11481 Oberranna R Hochwurzen E	000	10	7	11	10	34	2	-	3
11482 Ronthal R	000	8	6	9	7	22	9	3	1
11483 Saag D	000	17	8	13	13	31	-	3	1
11484 Stadl D 726 Dorfer E, Edt E, Jägerbildkapelle Ki, Kopfinger E, Neuhofen E, Schauerlix E, Schöfberg W, Stadl-Zerstreute Häuser ZH, Zigeunerbrunn E	000	55	50	73	75	224	13	5	31

Zählsprengelübersicht:

Engelhartzell	000	343	277	424	387	1.169	105	54	68
---------------	-----	-----	-----	-----	-----	-------	-----	----	----

Enzenkirchen

414 08	000	535	459	680	628	1.755	63	51	161
---------------	------------	------------	------------	------------	------------	--------------	-----------	-----------	------------

Gerichtsbezirk: Schärding

Fläche: 2.330,13 ha

Katastralgemeinden: Enzenkirchen 514,46 ha, Jagern 410,42 ha, Kenading 552,98 ha, Matzing 852,27 ha

Postleitzahlen: Gemeindeamt: 4761 weitere: 4762, 4771, 4794

Österr. Karte: 30

Höhenklasse: 3

NUTS 3-Code: AT311

11500 Bimmersdorf W	000	7	7	8	8	28	1	3	4
11485 Enzenkirchen D 373 (48°23'00",13°39'00")	000	193	166	247	236	633	14	31	16
11486 Goldberg W Adlberg R	000	21	18	23	22	72	1	2	5
11487 Hacking W	000	10	9	17	16	33	1	-	5
11488 Heitzing Kreilheizung R, Oberheizung W	000	24	18	28	23	77	3	1	5
11489 Hintersberg R	000	13	11	18	16	51	3	-	7
11490 Jagern R (380)	000	49	44	63	54	152	13	2	16
11491 Kenading R	000	20	15	25	23	60	1	2	10
11492 Kriegen R	000	13	12	18	18	42	-	3	6
11493 Landersberg R	000	7	7	12	11	24	1	-	6
11494 Matzing R 475	000	31	29	39	39	113	4	1	9
11495 Mühlwittraun R	000	24	22	30	27	74	6	1	8
11496 Oberantlang Siegl W	000	4	3	5	4	7	-	-	2
11497 Oberau W Gotthalm W, Niederau ZH, Ritzberg W	000	18	16	29	24	80	1	2	14
11498 Oberhaigen W	000	4	4	5	5	13	-	-	2
11499 Oberleiten ZH	000	6	5	7	7	21	-	1	4
11501 Ratzenbach R	000	16	16	21	20	63	2	1	4
11502 Reiting W	000	9	7	10	9	30	-	-	5
11503 Ruprechtsberg R	000	25	16	24	21	57	8	1	14

Schärding

Gemeindenname OKZ Ortschaftsname	ZB ZSP	Gebäude insges.	Geb.mit Haupt- wohnsitz	Wohnun- gen	Haus- halte	Wohn- bevölk.	Neben- wohnsitz- fälle	Ar- beits- stätten	L + F Betr.- stätten	
Kopfung im Innkreis M										
414 11	X	628	532	800	711	2.029	154	69	246	
Gerichtsbezirk: Schärding										
Fläche: 3.333,59 ha										
Katastralgemeinden: Entholzen 750,14 ha, Glatzing 568,68 ha, Kopfung 687,08 ha, Neukirchendorf 1.327,69 ha										
Postleitzahlen: Gemeindeamt: 4794 weitere: 4723, 4725, 4761, 4793										
Österr. Karte: 30										
Höhenklasse: 5										
NUTS 3-Code: AT311										
11539	Au W Aufleck R, Hamet E	001	12	11	16	15	45	2	-	10
11540	Beharding W	001	7	5	8	7	18	1	-	3
11541	Dürnberg R Dürnberg Mühle E, Jegling W	001	9	8	11	9	27	2	1	5
11542	Engertsberg W Bründl R, Gröm R	001	34	25	40	31	97	11	2	17
11543	Entholz R Grub R, Hochholding E, Jageredt E, Schieblermühle Sä	001	33	27	42	36	116	8	2	22
11544	Glatzing W Gigering D	001	20	18	31	28	71	14	1	8
11545	Grafendorf ZH	001	14	13	18	17	55	4	-	8
11546	Hub W	001	9	7	13	11	27	-	-	6
11547	Kahlberg R Hötzenedt ZH	001	17	12	24	17	47	12	1	9
11548	Kimleinsdorf R	001	13	8	18	12	35	6	-	6
11549	Knechtelsdorf R Bubendorf R	001	22	18	23	19	57	10	1	8
11551	Kopfung im Innkreis M 547 (48°26'00",13°39'00") Götzendorf D	000	173	142	216	196	495	38	41	38
11550	Kopfingerdorf D 520	000	56	52	75	72	207	7	8	14
11552	Leithen Oberleithen W, Unterleithen R	001	19	18	22	21	62	2	-	10
11553	Matzelsdorf R	001	15	12	19	16	56	3	1	9
11554	Mitteredt ZH Ahörndl E, Faschingstöckl Ki, Großfasching W	001	10	9	15	11	35	3	-	5
11555	Neukirchendorf D Stein E	001	23	19	28	25	83	3	1	14
11556	Paulsdorf W Feicht W	001	14	14	23	23	67	-	1	7
11557	Pratztrum W	001	7	6	11	9	29	3	-	5
11558	Raffelsdorf R Glatzböckmühle E	001	16	12	21	17	58	10	-	7
11559	Rasdorf R Kühberg W	001	35	30	36	34	96	10	6	11
11560	Ruholding D	001	31	28	38	36	99	2	-	8
11561	Schnürberg Ach W	001	8	7	11	9	30	3	1	1

Schärding

Gemeindenname OKZ Ortschaftsname	ZB ZSP	Gebäude insges.	Geb.mit Haupt- wohnsitz	Wohnun- gen	Haus- halte	Wohn- bevölk.	Neben- wohnsitz- fälle	Ar- beits- stätten	L + F Betr.- stätten	
Sankt Aegidi										
414 17	000	445	386	568	531	1.643	48	50	200	
Gerichtsbezirk: Schärding										
Fläche: 2.872,78 ha										
Katastralgemeinden: Hackendorf 610,62 ha, Schauern 833,61 ha, St. Aegidi 1.428,55 ha										
Postleitzahlen: Gemeindeamt: 4725 weitere: 4090, 4794										
Österr. Karte: 13, 30										
Höhenklasse: 5										
NUTS 3-Code: AT311										
11625	Adelsgrub W	000	4	4	5	5	12	-	-	3
11626	Au R	000	9	9	13	13	36	-	1	4
11627	Breitenau R	000	5	5	7	6	24	-	-	5
11628	Dorf R Pichler E	000	12	10	14	13	40	-	-	6
11629	Dornedt E	000	2	2	3	3	8	-	-	2
11630	Eben R	000	5	5	5	5	17	-	-	3
11631	Edern R (540) Klein-Pühringer E	000	17	17	27	26	79	1	1	10
11632	Flenkental R Stuhlberger E	000	11	10	17	16	50	-	-	6
11633	Fraunhof R	000	4	3	5	4	9	-	2	2
11634	Grafendorf R	000	9	9	9	9	24	1	1	4
11635	Grübl R Groß-Pühringer E	000	6	5	5	5	21	-	1	5
11636	Gschwendt R	000	14	14	21	21	57	-	1	7
11637	Hackendorf D 605 Kiriau R	000	27	21	30	26	90	3	2	14
11638	Henndorf W	000	4	3	5	5	18	-	-	2
11639	Höllau R	000	19	19	22	22	87	1	1	11
11640	Innerleiten W	000	3	3	5	5	19	1	-	2
11641	Kößlau R	000	19	18	24	23	74	2	1	6
11642	Lehen W	000	13	12	15	15	48	1	1	3
11643	Maierhof W Sankt Pankratz Ki	000	8	7	11	10	32	2	-	5
11644	Mittelbach R Ruine Burgstall Ru	000	3	3	5	6	16	-	-	3
11645	Mühlbach R	000	5	5	6	6	20	-	-	4
11646	Oberleiten R	000	7	7	10	10	34	-	-	4
11647	Panholz W Stöbich E	000	5	4	8	6	20	2	-	3
11648	Prünst W	000	3	3	6	6	20	-	-	3
11649	Reisedt R Steinzen R	000	16	15	25	22	66	2	1	14
11650	Reiting R	000	12	10	16	15	58	1	-	8
11651	Sagedt W	000	5	4	6	5	12	2	1	2
11652	Sankt Aegidi D 599 (48°28'47",13°44'14")	000	82	60	99	91	246	5	25	4

Schärding

Gemeindenname OKZ Ortschaftsname	ZB ZSP	Gebäude insges.	Geb.mit Haupt- wohnsitz	Wohnun- gen	Haus- halte	Wohn- bevölk.	Neben- wohnsitz- fälle	Ar- beits- stätten	L + F Betr.- stätten
11720 Langendorf D	000	11	10	12	13	33	1	1	6
11721 Oberndorf R	000	7	5	6	7	20	2	1	4
11722 Penzingerdorf W Prag W	000	19	16	20	21	67	3	3	9
11723 Prackenberg R	000	13	13	16	18	54	-	1	8
11724 Rain ZH Hub W	000	15	12	20	19	64	-	-	9
11725 Razing D Ried W	000	20	18	23	24	80	2	1	9
11726 Schnürberg D (700) Eggenberg W, Ratzelsdorf W	000	43	39	60	56	160	4	2	13
11727 Simling R (700) Gschwendt E	000	33	27	41	39	101	5	1	17
11728 Steinerzaun ZH Breitenbach E, Mittersteinerzaun E, Untersteinerzaun W	000	7	6	10	10	35	1	-	6
11729 Vichtenstein Bollersberg E	000	2	2	2	2	11	-	-	1
11730 Watzing D Weiredt W	000	19	18	25	30	88	-	2	9
11731 Wienetsdorf W Lehen R	000	25	24	34	36	118	1	-	9

Zählsprengelübersicht:

St.Roman	000	455	399	576	591	1.795	44	46	198
----------	-----	-----	-----	-----	-----	-------	----	----	-----

Sankt Willibald

414 21	000	370	311	428	408	1.139	33	41	88
---------------	------------	------------	------------	------------	------------	--------------	-----------	-----------	-----------

Gerichtsbezirk: Schärding

Fläche: 1.450,98 ha

Katastralgemeinden: Aichet 1.036,96 ha, Geiselham 414,02 ha

Postleitzahlen: Gemeindeamt: 4762 weitere: 4760

Österr. Karte: 30

Höhenklasse: 4

NUTS 3-Code: AT311

11732 Aichet D (410) Kalchdobl R	000	54	44	61	56	162	4	4	18
11733 Antlangkirchen R (440) Hub W, Oberbubenberg W, Sankt Jakob W	000	45	38	52	48	142	4	3	17
11734 Geiselham R Loitzmayr E	000	11	11	15	15	50	-	-	9
11735 Kleinpireth Unterholzen W	000	4	4	5	4	11	-	-	4
11736 Oberantlang D	000	15	10	14	14	39	1	1	6
11737 Patrichsham R	000	16	14	19	18	49	-	1	7
11738 Sankt Willibald D 455 (48°22'00",13°41'00") Jager E	000	122	94	140	133	340	16	28	8
11739 Wamprechtsham R (420) Geizedt R	000	103	96	122	120	346	8	4	19

Schärding

Gemeindenname OKZ Ortschaftsname	ZB ZSP	Gebäude insges.	Geb.mit Haupt- wohnsitz	Wohnun- gen	Haus- halte	Wohn- bevölk.	Neben- wohnsitz- fälle	Ar- beits- stätten	L + F Betr.- stätten
--	-----------	--------------------	-------------------------------	----------------	----------------	------------------	------------------------------	--------------------------	----------------------------

Zählsprengelübersicht:

St.Willibald	000	370	311	428	408	1.139	33	41	88
--------------	-----	-----	-----	-----	-----	-------	----	----	----

Schardenberg

414 23	X	674	564	856	876	2.384	189	47	189
---------------	----------	------------	------------	------------	------------	--------------	------------	-----------	------------

Gerichtsbezirk: Schärding

Fläche: 3.162,65 ha

Katastralgemeinden: Asing 278,74 ha, Fraunhof 548,36 ha, Gattern 588,58 ha, Lindenberg 463,30 ha, Luck 565,68 ha, Schardenberg 717,99 ha

Postleitzahlen: Gemeindeamt: 4784 weitere: 4783, 4785, 4791, 4792

Österr. Karte: 12, 29

Höhenklasse: 4

NUTS 3-Code: AT311

11745	Achleiten ZH Hof E, Obergscheid E, Pyret R, Untergscheid E	001	31	25	44	38	106	7	2	11
11746	Asing D Dobling R, Edt W, Leitner E, Würm R	000	39	35	47	45	141	4	1	23
11747	Bach ZH Hoasbauern E, Peham E, Windpessl E	000	12	11	15	16	48	3	-	9
11748	Dierthalling W Anzberg E, Reitern W	000	15	13	17	18	59	3	-	11
11749	Englhaming W Hamberg R	000	12	9	14	14	45	1	3	6
11750	Fraunhof ZH Außerachleiten R, Pyret E, Schärdingerhütte E	001	25	20	29	27	78	5	-	16
11751	Gattern D 418 Mayrhof W, Ohrhalling W, Unedt R	001	87	66	112	99	272	30	4	15
11752	Grub W Aich W, Dorf W, Goldberg Sdlg, Grub-Zerstreute Häuser ZH, Huber-Siedlung Sdlg, Krennbauer E, Krennbauer-Siedlung Sdlg	X 000 001	78 6 72	63 4 59	88 6 82	80 6 74	230 16 214	26 - 26	5 3 2	14 - 14
11753	Ingling ZH Bergkeller R, Hamberg E, Ingling-Siedlung R, Kugelrad E, Rad E, Schwendt R	001	48	43	59	123	234	60	2	7
11754	Lindenberg R Lindenberg-Zerstreute Häuser ZH, Straß E, Thaling R	000	25	20	33	30	91	13	1	14
11755	Luck D	000	21	19	28	28	81	4	-	10
11756	Schardenberg D 543 (48°31'00",13°30'00") Berg R, Buchet R, Fatimakapelle Ki, Hueb R, Kubing R, Steinbrunn R	000	194	166	265	257	687	25	26	25
11757	Schönbach R Kneiding R, Oberham E, Schatzedt W, Wideck E	000	28	23	34	34	109	2	3	14
11758	Winkl R (480) Kugelbuchet W, Neudorf W, Schwendt R, Wühr R	000	59	51	71	67	203	6	-	14

Zählsprengelübersicht:

Schardenberg-Ost	000	411	351	530	515	1.480	61	37	126
Schardenberg-West	001	263	213	326	361	904	128	10	63

Schärding

Gemeindenname OKZ Ortschaftsname	ZB ZSP	Gebäude insges.	Geb.mit Haupt- wohnsitz	Wohnun- gen	Haus- halte	Wohn- bevölk.	Neben- wohnsitz- fälle	Ar- beits- stätten	L + F Betr.- stätten
Hoselbauer E									
Zählsprengelübersicht:									
Waldkirchen am Wesen	000	422	345	509	478	1.307	117	41	178

Wernstein am Inn

414 29	000	455	400	622	603	1.652	20	50	104
---------------	------------	------------	------------	------------	------------	--------------	-----------	-----------	------------

Gerichtsbezirk: Schärding

Fläche: 1.650,91 ha

Katastralgemeinden: Amelreiching 607,62 ha, Rutzenberg 287,02 ha, Schafberg 212,70 ha, Wernstein 147,93 ha, Zwickledt 395,64 ha

Postleitzahlen: Gemeindeamt: 4783 weitere: 4784

Österr. Karte: 12, 29

Höhenklasse: 3

NUTS 3-Code: AT311

11838	Amelreiching W	000	30	29	38	38	112	1	2	4
11839	Edt W	000	3	3	5	5	20	-	-	2
17510	Entholz W	000	4	4	7	7	20	-	1	3
11840	Göpping R Wiesham E	000	19	18	23	25	79	-	-	5
11841	Grub R Stritting W	000	7	7	9	9	31	-	-	4
11842	Hofötz R 314 Kohlbauer E	000	8	7	11	11	30	1	1	4
11843	Kinham R	000	12	12	20	20	63	1	1	7
11844	Linden R	000	15	13	16	16	51	-	1	6
11845	Lindenberg E	000	2	2	2	2	12	-	-	1
11846	Öhret R Kicking R	000	11	10	15	15	47	-	1	8
11847	Rutzenberg W Schmidhaus E	000	8	5	8	7	26	-	1	4
11848	Sachsenberg R (420) Sachsenberger-Siedlung Sdlg, Schmidhansengut E, Wagergut E	000	32	31	43	42	114	-	1	11
11849	Schafberg R Hennersepp E	000	17	16	22	21	70	-	-	5
11850	Stöbichen R	000	15	14	17	17	50	-	3	2
11851	Wernstein am Inn D 319 (48°30'32",13°27'37") Burg Wernstein Burg	000	198	169	291	280	668	11	35	20
17511	Wibling R (500) Nußbaum E	000	12	11	15	14	48	1	1	2
11852	Wimberg R Neuhauser E, Scherleder E	000	14	14	25	25	65	2	-	5
11853	Zwickledt D (440) Hödl E	000	48	35	55	49	146	3	2	11

Zählsprengelübersicht:

Wernstein am Inn	000	455	400	622	603	1.652	20	50	104
------------------	-----	-----	-----	-----	-----	-------	----	----	-----

Schärding

Gemeindenname OKZ Ortschaftsname	ZB ZSP	Gebäude insges.	Geb.mit Haupt- wohnsitz	Wohnun- gen	Haus- halte	Wohn- bevölk.	Neben- wohnsitz- fälle	Ar- beits- stätten	L + F Betr.- stätten	
Zell an der Pram										
414 30	X	631	514	763	693	1.985	69	65	171	
Gerichtsbezirk: Schärding										
Fläche: 2.338,74 ha										
Katastralgemeinden: Aiglbrechting 268,07 ha, Krenna 195,14 ha, Oberndobl 368,40 ha, Reischenbach 504,59 ha, Schwaben 476,56 ha, Stögen 344,72 ha, Zell an der Pram 181,26 ha										
Postleitzahlen: Gemeindeamt: 4755 weitere: 4721, 4752										
Österr. Karte: 29, 30										
Höhenklasse: 3										
NUTS 3-Code: AT311										
11854	Aiglbrechting ZH	001	2	2	3	2	9	1	-	2
11856	Bernetsedt R	001	8	6	7	6	28	2	2	4
05941	Blümling W	001	12	10	13	12	34	-	2	5
11857	Brandesleiten W	001	9	7	9	9	22	-	1	4
11858	Dobl	001	19	16	21	20	60	1	-	11
	Oberndobl E, Unterndobl D, Wolkersedt E									
11859	Dorf W	001	4	4	4	5	16	2	-	3
11860	Eichberg ZH	001	3	3	4	4	9	-	-	3
11861	Fuckersberg W	001	8	5	8	7	26	-	-	3
11862	Gmeinedt R	001	12	12	14	14	43	-	-	7
11863	Habekendobl W	001	4	4	6	6	17	-	-	2
11864	Hellwagen R	001	6	6	8	8	27	-	-	7
11865	Holzedt	001	3	2	6	3	6	-	-	3
	Hochedt W, Holzeder E									
11866	Hub ZH	001	5	4	6	6	18	-	1	4
11867	Jebling W	001	8	6	8	7	27	3	1	4
	Pramerdorf R, Pramerdorfer Mühle Mü									
11868	Krena D	001	13	10	13	14	50	1	2	5
11869	Obergriesbach R	001	6	6	8	7	19	-	-	3
11870	Ornetsedt R	001	13	12	20	18	53	-	-	6
11871	Point ZH	001	9	9	10	10	46	-	1	8
	Gollnbach E, Grilldobl W									
11872	Reischenbach ZH	001	10	10	15	15	54	-	-	8
	Baumgarten E									
11873	Schwarzgrub W	001	9	7	11	8	25	3	-	2
11874	Sienleiten W	001	4	3	5	5	10	-	-	2
11875	Stögen E	001	7	6	7	7	24	2	2	7
	Sacherl E, Sacherllahn R									
11876	Tischling W	001	6	6	11	10	24	1	-	4
11877	Weireth R	001	18	13	18	17	54	2	1	5
	Großkaser E									
11878	Wiesing ZH	001	16	12	18	16	51	-	2	7
	Tischledt E									
11879	Wildhag R	X	29	16	25	25	66	4	4	7
		000	24	11	19	18	43	3	4	4
		001	5	5	6	7	23	1	-	3
11880	Willing R	001	26	19	25	21	63	2	1	13

Schärding

Gemeindename OKZ Ortschaftsname		ZB ZSP	Gebäude insges.	Geb.mit Haupt- wohnsitz	Wohnun- gen	Haus- halte	Wohn- bevölk.	Neben- wohnsitz- fälle	Ar- beits- stätten	L + F Betr.- stätten
Oberwilling E, Unterwilling R, Willingerfeld R										
11881	Würting R	001	7	6	7	7	22	-	-	5
11882	Zell an der Pram D 367	X	355	292	453	404	1.082	45	45	27
	(48°19'00",13°38'00")	000	351	288	449	400	1.064	45	45	27
		001	4	4	4	4	18	-	-	-
Am Wassen Sdlg, Burgstall W, Hochfeld Sdlg, Schloss Zell an der Pram Schl, Spitzfeld Sdlg										
Zählsprengeleübersicht:										
	Zell a.d.Pram-Zentrum	000	375	299	468	418	1.107	48	49	31
	Zell a.d.Pram-Umgebung	001	256	215	295	275	878	21	16	140

Steyr-Land

Gemeindenname OKZ Ortschaftsname	ZB ZSP	Gebäude insges.	Geb.mit Haupt- wohnsitz	Wohnun- gen	Haus- halte	Wohn- bevölk.	Neben- wohnsitz- fälle	Ar- beits- stätten	L + F Betr.- stätten
---------------------------------------	-----------	--------------------	-------------------------------	----------------	----------------	------------------	------------------------------	--------------------------	----------------------------

Steyr-Land

415 **16.804 14.172 23.305 20.927 57.611 3.214 2.197 2.896**

Fläche: 97.170,17 ha

Gerichtsbezirke:

Steyr(Land)

415 3 **12.193 10.507 16.942 15.390 41.705 2.039 1.617 1.791**

Gemeinden: Adlwang, Aschach an der Steyr, Bad Hall, Dietach, Garsten, Pfarrkirchen bei Bad Hall, Rohr im Kremstal, Sankt Ulrich bei Steyr, Schiedberg, Sierning, Ternberg, Waldneukirchen, Wolfern

Fläche: 37.953,50 ha

Weyer

415 4 **4.611 3.665 6.363 5.537 15.906 1.175 580 1.105**

Gemeinden: Gaflenz, Großraming, Laussa, Losenstein, Maria Neustift, Reichraming, Weyer Land, Weyer Markt

Fläche: 59.216,67 ha

Adlwang

415 01 **000 440 383 542 512 1.576 46 50 98**

Gerichtsbezirk: Steyr(Land)

Fläche: 1.721,22 ha

Katastralgemeinden: Adlwang 536,81 ha, Emsenhub 413,76 ha, Weißenbach 770,65 ha

Postleitzahlen: Gemeindeamt: 4541 weitere: 4540

Österr. Karte: 50, 68

Höhenklasse: 4

NUTS 3-Code: AT314

11883 Adlwang D 422 **000 107 88 149 142 429 7 24 14**
(47°59'32",14°13'00")

Adlwang-Zerstreute Häuser ZH, Adlwanger E, Eggendorf W, Haid R

11884 Eggmayr W 000 3 2 3 3 5 - - -

11885 Emsenhub ZH (460) 000 77 67 99 93 291 5 3 26
Bogmayer ZH, Flirsch ZH, Pyret W

11886 Mandorf ZH (460) 000 67 64 85 81 261 5 6 33
Aigen W, Böglmühle ZH, Brandnersiedlung Sdlg, Flachenegg W

11887 Möderndorf ZH 000 21 17 24 21 71 5 2 14
Weißenbach W

11888 Mühlgrub ZH (410) 000 165 145 182 172 519 24 15 11
Födinger-Siedlung Sdlg, Sankt Blasien W, Sitzleinsdorf R, Waigner Sdlg (400)

Zählsprengelübersicht:

Adlwang 000 440 383 542 512 1.576 46 50 98

Aschach an der Steyr

415 02 **000 644 564 726 679 2.129 67 53 121**

Gerichtsbezirk: Steyr(Land)

Fläche: 2.191,24 ha

Katastralgemeinden: Aschach an der Steyr 1.313,72 ha, Mitteregg 877,52 ha

Postleitzahlen: Gemeindeamt: 4421 weitere: 4523, 4594

Österr. Karte: 50, 51, 68, 69

Höhenklasse: 4

NUTS 3-Code: AT314

Steyr-Land

Gemeindenname OKZ Ortschaftsname	ZB ZSP	Gebäude insges.	Geb.mit Haupt- wohnsitz	Wohnun- gen	Haus- halte	Wohn- bevölk.	Neben- wohnsitz- fälle	Ar- beits- stätten	L + F Betr.- stätten
--	-----------	--------------------	-------------------------------	----------------	----------------	------------------	------------------------------	--------------------------	----------------------------

Zählsprengelübersicht:

Rohr im Kremstal	000	305	279	429	424	1.128	43	45	63
------------------	-----	-----	-----	-----	-----	-------	----	----	----

Sankt Ulrich bei Steyr

415 14	X	875	779	1.063	1.030	2.963	144	71	169
---------------	----------	------------	------------	--------------	--------------	--------------	------------	-----------	------------

Gerichtsbezirk: Steyr(Land)

Fläche: 3.903,18 ha

Katastralgemeinden: Kleinraming 2.157,96 ha, St. Ulrich 492,74 ha, Unterwald 1.252,48 ha

Postleitzahlen: Gemeindeamt: 4400 weitere: 4442, 4443, 4451

Österr. Karte: 51, 69

Höhenklasse: 3

NUTS 3-Code: AT314

11962	Ebersegg ZH (600) Eigruber E, Geroldkapelle Ki, Lubinger E, Reitner E, Sasser E, Voithen E, Wendler E	001	30	28	36	34	133	2	2	18
11963	Gmain ZH	000	10	10	13	11	30	2	-	5
11966	Kleinraming R 356 Bürstmayrsiedlung Sdlg	001	186	165	249	246	685	22	12	40
11965	Kohlergraben Almau E, Daniel E, Großkohlergraben ZH, Haidenbach E, Hausmann E, Kaiser E, Kleinkohlergraben ZH, Riedl E, Spadenberg Jh, Wallecker E	001	42	36	39	40	121	2	-	18
11967	Sankt Ulrich bei Steyr R 377 (48°01'20",14°25'22") Hofer E, Rohrhofer E, Thaddlauer R	000	380	340	484	464	1.224	86	28	28
11969	Unterwald ZH (460) Dippel E, Gaist E, Laurenzikapelle Ki, Schoiber Gh, Wohlfahrtsberg W	000	227	200	242	235	770	30	29	60

Zählsprengelübersicht:

St.Ulrich bei Steyr-Nord	000	617	550	739	710	2.024	118	57	93
St.Ulrich bei Steyr-Süd	001	258	229	324	320	939	26	14	76

Schiedlberg

415 15	000	392	327	501	421	1.274	51	42	144
---------------	------------	------------	------------	------------	------------	--------------	-----------	-----------	------------

Gerichtsbezirk: Steyr(Land)

Fläche: 3.006,39 ha

Katastralgemeinden: Droißendorf 641,51 ha, Matzelsdorf 918,82 ha, Thanstetten 1.446,06 ha

Postleitzahlen: Gemeindeamt: 4521 weitere: 4493, 4522

Österr. Karte: 50, 51

Höhenklasse: 3

NUTS 3-Code: AT314

11970	Droißendorf D (380) Eigen W	000	35	29	51	41	121	11	3	16
11971	Goldberg ZH (370) Besendorf E, Holzinger R, Königbauer E, Thaller E, Wirnzberg W, Zainermayr E	000	48	46	59	52	150	-	2	22
11972	Hilbern D (390) Ödt R, Waidern D	000	76	61	78	68	198	5	10	17
11973	Matzelsdorf D (380) Falkenberg W	000	24	21	31	24	105	-	5	16
11974	Schiedlberg D 377 (48°05'32",14°16'00")	000	111	86	168	139	405	11	14	40

Steyr-Land

Gemeindenname OKZ Ortschaftsname	ZB ZSP	Gebäude insges.	Geb.mit Haupt- wohnsitz	Wohnun- gen	Haus- halte	Wohn- bevölk.	Neben- wohnsitz- fälle	Ar- beits- stätten	L + F Betr.- stätten
12018 Weißwasser ZH Antonihütte Jhth, Mooshöhe R, Pichlbaueralm Jhth, Wällershütte Jh Almen: Bergeralm, Blabergalm, Jodlbaueralm	001	8	3	9	4	9	1	-	2

Zählsprengelübersicht:

Anger-Kleinreifling	000	348	260	492	413	1.116	110	29	72
Pichl-Nach d.Enns-Laussa	001	460	332	544	416	1.246	162	30	98

Weyer Markt M

415 20	X	613	506	1.089	948	2.354	187	154	23
---------------	----------	------------	------------	--------------	------------	--------------	------------	------------	-----------

Gerichtsbezirk: Weyer
 Fläche: 441,45 ha
 Katastralgemeinden: Weyer 441,45 ha
 Postleitzahl: 3335
 Österr. Karte: 70
 Höhenklasse: 4
 NUTS 3-Code: AT314

12019 Obsweyer D (410)	001	93	78	118	100	272	22	15	6
12020 Weyer M 399 (47°51'28",14°39'52")	X	520	428	971	848	2.082	165	139	17
	000	242	189	383	325	728	74	99	13
	001	278	239	588	523	1.354	91	40	4
Kasten E, Kirchbichl E									

Zählsprengelübersicht:

Weyer Markt-Süd	000	242	189	383	325	728	74	99	13
Weyer Markt-Nord	001	371	317	706	623	1.626	113	55	10

Wolfern M

415 21	X	870	752	1.043	969	2.844	110	106	153
---------------	----------	------------	------------	--------------	------------	--------------	------------	------------	------------

Gerichtsbezirk: Steyr(Land)
 Fläche: 3.257,79 ha
 Katastralgemeinden: Judendorf 606,75 ha, Kroisbach 605,79 ha, Losensteinleithen 486,83 ha, Maria Laah 392,71 ha,
 Schwarzenthal 496,44 ha, Unterwolforn 669,27 ha
 Postleitzahl: 4493
 Österr. Karte: 50, 51
 Höhenklasse: 3
 NUTS 3-Code: AT314

12021 Judendorf D (360) Lerchensiedlung Sdlg (370), Rad R, Waldrandsiedlung Sdlg	000	221	190	244	227	636	29	31	10
12022 Kroisbach R Altenhof W, Leihmannsdorf D, Roßberg ZH, Schausgrub W, Simsenberg E, Spitzenburg ZH, Winklern E	001	87	75	100	90	267	5	3	21
12023 Losensteinleiten D 355 Dörfel E, Hagleiten ZH, Haidach R, Hainbach R, Hamet R, In der Wies E, Leihmannsdorf D, Piesting W, Waidachmühle Mü	001	143	125	174	161	489	24	24	25
12024 Maria Laah R Hagleiten ZH (340), Hamet E, Hautzenbach E, Im Haag E, In der Thann R, In der Wies R, Trattenbach E	001	63	52	71	64	216	8	6	19
12025 Oberwolforn D Auf der Hub E, Öttl R, Radner E	000	33	29	40	38	117	5	1	17
12026 Schwarzenthal ZH Adichgmain R, Ketting W, Oberlindach W	001	15	13	16	15	43	4	-	11
12027 Schwödiau R	000	30	27	37	36	104	1	4	14

Steyr-Land

Gemeindenname OKZ Ortschaftsname	ZB ZSP	Gebäude insges.	Geb.mit Haupt- wohnsitz	Wohnun- gen	Haus- halte	Wohn- bevölk.	Neben- wohnsitz- fälle	Ar- beits- stätten	L + F Betr.- stätten
Im Dörfel ZH, Kerschberg W									
12029 Wickendorf D (360) Ketterberg R	001	41	40	48	45	153	2	2	13
12028 Wolfern M 359 (48°05'00",14°22'29") Mainz E, Niederlindach D, Niederwolfern D, Urtil E	000	237	201	313	293	819	32	35	23
Zählsprengeleübersicht:									
Wolfers-Süd	000	521	447	634	594	1.676	67	71	64
Wolfers-Nord	001	349	305	409	375	1.168	43	35	89

Urfahr-Umgebung

Gemeindenname OKZ Ortschaftsname	ZB ZSP	Gebäude insges.	Geb.mit Haupt- wohnsitz	Wohnun- gen	Haus- halte	Wohn- bevölk.	Neben- wohnsitz- fälle	Ar- beits- stätten	L + F Betr.- stätten
--	-----------	--------------------	-------------------------------	----------------	----------------	------------------	------------------------------	--------------------------	----------------------------

Urfahr-Umgebung

416 **22.872 18.968 32.641 28.474 77.742 5.222 2.608 3.904**

Fläche: 64.933,42 ha

Gerichtsbezirke:

Leonfelden

416 1 **4.858 3.922 6.543 5.654 16.061 1.129 553 1.357**

Gemeinden: Bad Leonfelden, Haibach im Mühlkreis, Oberneukirchen, Ottenschlag im Mühlkreis, Reichenau im Mühlkreis, Reichenthal, Schenkenfelden, Vorderweißenbach, Zwettl an der Rodl

Fläche: 22.514,67 ha

Urfahr-Umgebung

416 2 **18.014 15.046 26.098 22.820 61.681 4.093 2.055 2.547**

Gemeinden: Alberndorf in der Riedmark, Altenberg bei Linz, Eidenberg, Engerwitzdorf, Feldkirchen an der Donau, Gallneukirchen, Goldwörth, Gramastetten, Hellmonsödt, Herzogsdorf, Kirchsschlag bei Linz, Lichtenberg, Ottensheim, Puchenau, Sankt Gotthard im Mühlkreis, Sonnberg im Mühlkreis, Steyregg, Walding

Fläche: 42.418,75 ha

Alberndorf in der Riedmark

416 01 **X 1.100 935 1.388 1.236 3.584 162 94 234**

Gerichtsbezirk: Urfahr-Umgebung

Fläche: 4.045,94 ha

Katastralgemeinden: Oberndorf 918,55 ha, Pröselsdorf 1.360,98 ha, Steinbach 1.766,41 ha

Postleitzahlen: Gemeindeamt: 4211 weitere: 4210

Österr. Karte: 33

Höhenklasse: 5

NUTS 3-Code: AT312

12030	Aich R	000	17	14	19	16	54	3	1	10
12031	Alberndorf in der Riedmark D 570 (48°24'24",14°25'01")	000	160	139	221	209	582	13	23	10
12032	Almesberg R	002	66	58	82	72	213	8	3	5
12033	Berbersdorf R	000	24	20	35	31	69	3	-	5
12034	Gerbersdorf R Willing E	001	11	10	15	16	45	1	-	10
12035	Grasbach R (470)	002	90	77	108	91	298	12	3	11
12036	Greifenberg ZH	002	4	2	4	2	6	2	-	2
12037	Hadersdorf R Schwarzau W	000	25	22	32	29	88	3	2	11
12038	Heinberg R	000	12	12	15	15	53	1	-	6
12039	Hirschstein ZH	001	13	9	15	12	37	2	1	4
12040	Kelzendorf R	001	34	31	45	42	128	4	2	10
12041	Klamleiten ZH Bruckmühle W	001	17	9	19	12	26	2	2	3
12042	Kottingersdorf D	001	20	18	27	28	75	-	1	8
12043	Lindach ZH	002	42	40	47	46	127	6	1	6
12044	Loitzendorf R	000	25	24	35	31	117	4	4	8
12045	Luegstetten ZH	002	22	15	25	18	56	5	1	9
12046	Matzelsdorf R	001	13	12	17	16	45	-	1	7
12047	Oberndorf Stampfmühle E	002	2	2	6	6	12	1	-	1

Urfahr-Umgebung

Gemeindenname OKZ Ortschaftsname	ZB ZSP	Gebäude insges.	Geb.mit Haupt- wohnsitz	Wohnun- gen	Haus- halte	Wohn- bevölk.	Neben- wohnsitz- fälle	Ar- beits- stätten	L + F Betr.- stätten
Oberneukirchen M									
416 15	X	1.015	757	1.289	1.088	3.011	249	116	292
Gerichtsbezirk: Leonfelden Fläche: 3.454,33 ha Katastralgemeinden: Oberneukirchen 1.410,82 ha, Waldschlag 666,72 ha, Waxenberg 1.376,79 ha Postleitzahlen: Gemeindeamt: 4181 weitere: 4173, 4182, 4183 Österr. Karte: 15, 32 Höhenklasse: 6 NUTS 3-Code: AT313									
12248 Ameschlag R Lindner E	002	31	28	43	41	121	8	1	17
12249 Froschau ZH	X	45	32	54	44	111	7	1	8
	001	27	19	31	25	56	5	1	3
	002	18	13	23	19	55	2	-	5
01223 Fuchsgraben R	001	24	12	25	16	50	11	2	5
12250 Großstraberg D 855	002	101	72	116	101	261	20	16	17
12251 Höf ZH	002	56	33	65	44	127	10	2	23
01224 In der Au R	X	10	8	14	13	36	3	1	3
	000	6	5	8	8	20	1	-	2
	002	4	3	6	5	16	2	1	1
12252 Kleintraberg R	002	10	7	9	9	25	2	1	4
01225 Königsberg R	000	18	14	20	16	48	4	-	5
12253 Königsdorf R	002	17	10	21	14	37	6	-	6
12254 Lobenstein ZH (740) Amberger E, Berneder E, Flamberger E, Fuchs E, Gruber E, Haiböck E, Hoader E, Ruine Lobenstein Ru, Sonnberger E, Stadler E, Stürmer E	002	69	45	83	63	199	20	2	33
01226 Mitterfeld R (720)	X	48	41	53	49	150	2	2	20
	000	40	33	41	37	115	2	1	18
	001	8	8	12	12	35	-	1	2
12255 Oberbrunnwald ZH	002	5	4	7	6	15	-	1	-
12256 Oberneukirchen M 774 (48°27'55",14°13'37") Galgenbühel D	000	289	244	399	369	955	44	60	37
12257 Obertraberg Karl E	002	1	1	1	1	4	-	-	1
12258 Oberwaldschlag R Gstöttner Gh	002	32	22	38	30	82	7	2	14
12259 Punzing R	001	24	19	27	20	53	15	1	5
12260 Reindsedt ZH	002	24	17	27	21	70	1	-	14
12261 Schaffetschlag ZH (800)	001	46	37	62	54	156	10	1	17
12262 Schallenberg ZH	002	3	3	5	5	12	-	-	2
12263 Schauerschlag ZH Krinner E, Neumühle R, Schimpl E, Wachtl E	002	14	12	19	17	53	1	1	9
01262 Teichfeld R	002	11	9	12	11	39	2	1	7
12264 Unterbrunnwald E	002	1	1	2	2	5	-	-	1
12265 Unterwaldschlag R (730) Ehrenreichmühle E	002	42	29	48	41	142	6	7	21
12266 Waxenberg D 748	001	78	46	122	89	220	67	14	16

Urfahr-Umgebung

Gemeindenname OKZ Ortschaftsname	ZB ZSP	Gebäude insges.	Geb.mit Haupt- wohnsitz	Wohnun- gen	Haus- halte	Wohn- bevölk.	Neben- wohnsitz- fälle	Ar- beits- stätten	L + F Betr.- stätten
--	-----------	--------------------	-------------------------------	----------------	----------------	------------------	------------------------------	--------------------------	----------------------------

Maurersepp E

Zählsprengelübersicht:

Reichenau im Mühlkreis	000	346	295	443	402	1.160	91	43	66
------------------------	-----	-----	-----	-----	-----	-------	----	----	----

Reichenthal M

416 20	000	421	355	550	506	1.385	90	48	125
---------------	------------	------------	------------	------------	------------	--------------	-----------	-----------	------------

Gerichtsbezirk: Leonfelden

Fläche: 1.884,61 ha

Katastralgemeinden: Reichenthal 763,36 ha, Stiftung bei Reichenthal 1.121,25 ha

Postleitzahlen: Gemeindeamt: 4193 weitere: 4240

Österr. Karte: 16

Höhenklasse: 6

NUTS 3-Code: AT313

12294	Allhut W Graslmühle E, Maxl E	000	12	9	14	11	29	8	1	5
12295	Böhdorf D Altmühle ZH	000	21	16	24	22	60	5	3	13
12296	Hayrl R (680) Herrenmühle Mü, Schloss Waldenfels Schl	000	19	18	23	24	55	2	1	7
12297	Kohlgrub W	000	5	5	10	10	29	1	-	5
12298	Liebenthal R (705) Windhager E	000	26	21	31	28	65	9	1	15
12299	Miesenbach R (700) Blaselbauer E, Fuxjörgl E, Traxl E	000	14	11	20	18	53	8	-	10
12300	Niederreichenthal R (640) Hammermühle E, Lexenbauer E, Machtlbauer E	000	16	12	20	17	50	4	-	11
12301	Reichenthal M 683 (48°32'47",14°23'01")	000	228	191	296	278	738	48	37	15
12302	Schwarzenbach D (695)	000	25	20	32	27	85	1	2	11
12303	Stiftung R (660) Adammühle E, Lorenzmühle E	000	41	38	61	52	160	3	2	28
12304	Vierhöf R	000	14	14	19	19	61	1	1	5

Zählsprengelübersicht:

Reichenthal	000	421	355	550	506	1.385	90	48	125
-------------	-----	-----	-----	-----	-----	-------	----	----	-----

Sankt Gotthard im Mühlkreis

416 21	000	433	332	600	481	1.299	92	39	86
---------------	------------	------------	------------	------------	------------	--------------	-----------	-----------	-----------

Gerichtsbezirk: Urfahr-Umgebung

Fläche: 1.199,02 ha

Katastralgemeinden: St. Gotthard 1.199,02 ha

Postleitzahlen: Gemeindeamt: 4112 weitere: 4175

Österr. Karte: 32

Höhenklasse: 4

NUTS 3-Code: AT312

12305	Eschelberg D (405)	000	72	57	101	78	209	31	5	13
12306	Grasbach ZH (480) Rohregger E, Schueder E, Zauner E	000	24	22	33	30	90	4	1	16
12307	Haselwies ZH (460)	000	28	25	36	34	93	4	1	7

Vöcklabruck

Gemeindenname OKZ Ortschaftsname	ZB ZSP	Gebäude insges.	Geb.mit Haupt- wohnsitz	Wohnun- gen	Haus- halte	Wohn- bevölk.	Neben- wohnsitz- fälle	Ar- beits- stätten	L + F Betr.- stätten
--	-----------	--------------------	-------------------------------	----------------	----------------	------------------	------------------------------	--------------------------	----------------------------

Vöcklabruck

417 **37.388 30.370 56.282 48.567 126.599 12.342 5.369 5.585**

Fläche: 108.426,15 ha

Gerichtsbezirke:

Frankenmarkt

417 1 **8.789 7.087 12.312 10.154 28.335 3.766 1.145 1.781**

Gemeinden: Attersee, Berg im Attergau, Fornach, Frankenburg am Hausruck, Frankenmarkt, Nußdorf am Attersee, Pfaffing, Pöndorf, Redleiten, Sankt Georgen im Attergau, Straß im Attergau, Vöcklamarkt, Weißenkirchen im Attergau

Fläche: 32.554,72 ha

Mondsee

417 2 **5.079 3.779 7.649 5.787 15.111 2.863 875 863**

Gemeinden: Innerschwand, Mondsee, Oberhofen am Irrsee, Oberwang, Sankt Lorenz, Tiefgraben, Unterach am Attersee, Zell am Moos

Fläche: 20.733,22 ha

Vöcklabruck

417 4 **23.520 19.504 36.321 32.626 83.153 5.713 3.349 2.941**

Gemeinden: Ampflwang im Hausruckwald, Attnang-Puchheim, Atzbach, Aurach am Hongar, Desselbrunn, Gampern, Lenzing, Manning, Neukirchen an der Vöckla, Niederthalheim, Oberndorf bei Schwanenstadt, Ottngang am Hausruck, Pilsbach, Pitzenberg, Puchkirchen am Trattberg, Pühret, Redlham, Regau, Rüstorf, Rutzenham, Schlatt, Schörfling am Attersee, Schwanenstadt, Seewalchen am Attersee, Steinbach am Attersee, Timelkam, Ungenach, Vöcklabruck, Weyregg am Attersee, Wolfsegg am Hausruck, Zell am Pettenfirst

Fläche: 55.138,21 ha

Ampflwang im Hausruckwald M

417 01 **X 1.044 909 1.600 1.475 3.611 152 109 121**

Gerichtsbezirk: Vöcklabruck

Fläche: 2.057,52 ha

Katastralgemeinden: Ampflwang 2.057,52 ha

Postleitzahl: 4843

Österr. Karte: 47, 48

Höhenklasse: 5

NUTS 3-Code: AT315

12371	Aigen R	X	46	45	62	62	179	2	5	5
		001	37	36	53	51	147	2	4	3
		002	9	9	9	11	32	-	1	2
12372	Ampflwang M 566	X	317	254	511	470	1.116	46	62	28
	(48°05'34",13°34'00")	000	230	186	411	376	872	39	53	27
		001	82	65	84	78	210	4	7	1
		002	5	3	16	16	34	3	2	-
	Buchleitenfeld Sdlg									
12373	Buchleiten D 571	001	81	76	116	99	255	6	3	14
12374	Eitzing W	001	3	3	4	4	12	-	-	2
12375	Hinterschlagen R	001	23	19	41	34	81	3	1	7
12376	Innerleiten R	001	17	14	20	18	52	1	3	9
12377	Lukasberg R	001	61	48	77	67	148	6	1	4
12379	Ort R	X	55	44	66	60	147	3	14	4
		000	37	26	39	34	81	3	14	3
		002	18	18	27	26	66	-	-	1
12380	Rabelsberg R	000	32	30	42	42	106	7	2	3
	Ebelsberg W									
12381	Rödleiten R	001	33	32	48	45	121	1	1	14
	Wirt in der Röd Gh									

Vöcklabruck

Gemeindenname OKZ Ortschaftsname	ZB ZSP	Gebäude insges.	Geb.mit Haupt- wohnsitz	Wohnun- gen	Haus- halte	Wohn- bevölk.	Neben- wohnsitz- fälle	Ar- beits- stätten	L + F Betr.- stätten
Attnang-Puchheim ST 417 03	X	1.868	1.578	3.981	3.658	8.757	268	342	73
Gerichtsbezirk: Vöcklabruck Fläche: 1.231,57 ha Katastralgemeinden: Attnang-Puchheim 1.231,57 ha Postleitzahl: 4800 Österr. Karte: 48, 66 Höhenklasse: 4 NUTS 3-Code: AT315									
12398 Aham R	002	22	21	26	25	70	1	-	11
12399 Aichet R	005	24	22	30	26	67	1	1	3
12400 Attnang St 416 (48°01'14",13°43'24")	X	683	564	1.684	1.544	3.412	120	188	15
	000	147	111	556	507	953	41	104	4
	001	229	179	468	425	992	41	41	9
	002	35	34	135	123	233	6	5	-
	005	272	240	525	489	1.234	32	38	2
12401 Hohenbaumgarten R	005	72	67	93	86	222	7	5	7
12402 Landertsham W	001	3	2	4	3	9	-	1	2
12403 Niederstraß D (410)	X	356	325	596	543	1.213	64	33	9
	002	332	306	482	441	1.005	55	26	9
	003	24	19	114	102	208	9	7	-
12404 Oberstraß D (420)	X	199	134	273	259	616	21	29	5
	003	5	3	4	3	6	2	3	-
	004	156	124	260	247	583	19	20	5
	005	38	7	9	9	27	-	6	-
12405 Puchheim D (410)	X	453	391	1.209	1.112	2.977	51	81	14
	003	129	105	360	343	686	20	21	4
	004	324	286	849	769	2.291	31	60	10
Ahberg E, Puchheimer Au R									
12406 Sonnleithen R	005	17	15	19	16	51	1	1	1
12407 Steinhübl R	005	39	37	47	44	120	2	3	6
Zählsprengelübersicht:									
Attnang-Zentrum	000	147	111	556	507	953	41	104	4
Attnang-Nord	001	232	181	472	428	1.001	41	42	11
Niederstraß	002	389	361	643	589	1.308	62	31	20
Puchheim-Ost	003	158	127	478	448	900	31	31	4
Puchheim-West-Oberstraß	004	480	410	1.109	1.016	2.874	50	80	15
Attnang-West	005	462	388	723	670	1.721	43	54	19
<hr/>									
Atzbach 417 04	000	348	298	421	399	1.153	33	35	99
Gerichtsbezirk: Vöcklabruck Fläche: 1.410,87 ha Katastralgemeinden: Atzbach 1.410,87 ha Postleitzahlen: Gemeindeamt: 4904 weitere: 4690, 4902 Österr. Karte: 48 Höhenklasse: 4 NUTS 3-Code: AT315									
12408 Aigen R Schloss Aigen Schl	000	10	8	13	11	33	3	1	5

Vöcklabruck

Gemeindename OKZ	Ortschaftsname	ZB ZSP	Gebäude insges.	Geb.mit Haupt- wohnsitz	Wohnun- gen	Haus- halte	Wohn- bevölk.	Neben- wohnsitz- fälle	Ar- beits- stätten	L + F Betr.- stätten
12505	Exlwöhr R	002	8	7	9	8	27	2	-	-
12506	Finkenröth W	002	6	5	7	8	16	-	-	4
12507	Fischeredt R	001	12	11	17	16	45	2	2	6
12508	Fischigen R	002	8	8	11	12	33	-	-	4
12509	Frankenburg am Hausruck M 519 (48°04'06",13°29'31")	000	612	499	875	823	2.147	104	115	59
12510	Friedhalbing R	002	12	11	15	14	42	2	-	5
12511	Geldigen R	001	6	6	6	7	19	-	1	2
12512	Göblberg E	001	1	1	1	1	4	-	-	-
12513	Grünbergsiedlung Sdlg	001	17	16	24	23	69	-	-	-
12514	Halt R	001	11	10	13	12	41	1	-	4
12515	Haslach R	002	21	17	36	35	64	2	2	4
12516	Haslau R	001	14	12	16	16	44	3	1	5
12517	Hintersteining R	001	11	8	15	14	43	1	-	6
12518	Hoblschlag R	001	17	16	21	22	59	1	1	4
12519	Hofberg R	001	13	12	14	14	40	1	-	2
12520	Innerhörgersteig D	002	25	20	28	29	83	-	1	11
12521	Innerleiten R	002	39	38	47	45	140	5	-	4
12522	Kinast R	001	8	8	10	9	20	2	-	5
12523	Klanigen D	001	23	22	29	27	89	4	1	7
12524	Leitrachstätten R	001	6	5	7	7	18	-	1	4
12525	Lessigen R	002	14	11	17	13	39	1	-	7
12526	Loixigen R	002	26	23	33	31	91	1	-	4
12528	Marigen W	001	5	5	8	8	24	-	-	2
12527	Märzigen W	001	6	5	7	6	22	-	-	5
12529	Mauern R	002	12	9	11	11	32	-	-	6
12530	Mayrhof R	001	6	5	8	8	24	-	-	4
12531	Mitterriegl D	001	25	22	36	36	97	1	1	10
12532	Mühlstaudet W	002	6	6	7	6	20	-	-	3
12533	Niederriegl R	001	13	13	17	17	51	1	2	2
12534	Oberedt R Haberroith E	001	14	14	21	20	56	1	-	8
12535	Oberfeitzing R	001	7	5	8	6	21	3	-	5
12536	Oberhaselbach R	001	4	4	6	6	20	-	-	4
12537	Ottigen E	001	1	1	1	1	4	-	-	1
12538	Ottokönigen R Schlag R	002	33	27	43	40	105	2	4	14
12539	Pehigen R	001	8	7	9	9	27	-	2	2
12540	Perschling W	000	8	7	11	12	25	-	2	2
12541	Point D	002	17	17	23	23	62	-	1	4
12542	Pramegg D	002	10	8	13	13	39	-	-	6
12543	Raitenberg D	002	13	12	18	18	53	-	1	7
12544	Redltal R	002	7	3	11	3	6	8	-	1
12545	Renigen R	001	15	15	18	18	56	-	-	6

Vöcklabruck

Gemeindenname OKZ Ortschaftsname	ZB ZSP	Gebäude insges.	Geb.mit Haupt- wohnsitz	Wohnun- gen	Haus- halte	Wohn- bevölk.	Neben- wohnsitz- fälle	Ar- beits- stätten	L + F Betr.- stätten
--	-----------	--------------------	-------------------------------	----------------	----------------	------------------	------------------------------	--------------------------	----------------------------

Zählsprengelübersicht:

Manning	000	247	231	305	283	829	18	13	75
---------	-----	-----	-----	-----	-----	-----	----	----	----

Mondsee M

417 15	X	813	612	1.721	1.439	3.205	302	356	28
---------------	----------	------------	------------	--------------	--------------	--------------	------------	------------	-----------

Gerichtsbezirk: Mondsee

Fläche: 1.661,64 ha

Katastralgemeinden: Mondsee 1.661,64 ha

Postleitzahl: 5310

Österr. Karte: 64, 65

Höhenklasse: 4

NUTS 3-Code: AT315

12637 Mondsee M 493	X	813	612	1.721	1.439	3.205	302	356	28
(47°51'24",13°21'01")	000	291	209	672	582	1.350	102	215	20
	001	522	403	1.049	857	1.855	200	141	8

Herned R, Mariahilf Ki, Schlößl R (540)

Zählsprengelübersicht:

Mondsee-Zentrum	000	291	209	672	582	1.350	102	215	20
Mondsee-Peripherie	001	522	403	1.049	857	1.855	200	141	8

Neukirchen an der Vöckla

417 16	X	745	636	903	842	2.526	85	84	198
---------------	----------	------------	------------	------------	------------	--------------	-----------	-----------	------------

Gerichtsbezirk: Vöcklabruck

Fläche: 2.350,13 ha

Katastralgemeinden: Ackersberg 561,58 ha, Neukirchen an der Vöckla 1.116,33 ha, Wegleiten 672,22 ha

Postleitzahlen: Gemeindeamt: 4872 weitere: 4850, 4871, 4873

Österr. Karte: 47, 48

Höhenklasse: 5

NUTS 3-Code: AT315

12638 Ackersberg D	001	21	15	19	17	43	-	-	4
12639 Arnberg R	000	8	7	14	12	40	-	-	5
14343 Bachleiten W	000	3	2	3	2	12	-	-	3
12640 Biber R	000	16	15	19	19	60	-	2	4
12641 Dachschwendau W	001	4	3	5	4	9	2	-	4
12642 Dorf D (500)	000	18	16	19	20	52	2	2	4
12643 Endriegl R	001	13	10	15	13	38	1	1	3
12644 Froschern W	001	6	6	8	8	22	1	-	2
12645 Haid R	000	25	22	31	35	91	2	6	4
Stehrerhof E									
02901 Höllersberg R	000	15	13	17	16	46	-	1	1
12646 Jagersberg W	000	5	5	8	8	29	-	-	3
12647 Jochling D	001	25	22	29	28	83	-	1	10
12648 Kappligen R	000	17	14	22	21	55	-	1	3
12649 Kogl R	001	22	20	24	24	75	1	1	5
12650 Kolopfern W	001	5	3	5	5	12	-	-	3
12651 Lichtenegg R	000	26	22	30	26	79	4	3	5

Vöcklabruck

Gemeindenname OKZ Ortschaftsname	ZB ZSP	Gebäude insges.	Geb.mit Haupt- wohnsitz	Wohnun- gen	Haus- halte	Wohn- bevölk.	Neben- wohnsitz- fälle	Ar- beits- stätten	L + F Betr.- stätten	
Pitzenberg										
417 25	000	139	127	172	162	494	9	8	40	
Gerichtsbezirk: Vöcklabruck										
Fläche: 612,11 ha										
Katastralgemeinden: Pitzenberg 612,11 ha										
Postleitzahl: 4690										
Österr. Karte: 48										
Höhenklasse: 4										
NUTS 3-Code: AT315										
12800	Aich R 409	000	24	20	32	28	90	1	1	9
	Hochstraß R (400), Poliwirt E									
12801	Höck R (410)	000	39	38	45	44	137	2	2	3
	Höcker Sdlg									
12802	Litzing R 440	000	12	11	15	14	43	1	1	7
12803	Pitzenberg D (445)	000	24	23	30	29	100	3	1	12
	(48°04'26",13°43'36")									
12804	Pitzenbergholz R (410)	000	40	35	50	47	124	2	3	9
Zählsprengelübersicht:										
	Pitzenberg	000	139	127	172	162	494	9	8	40
<hr/>										
Pöndorf										
417 26	000	761	635	850	756	2.234	72	54	190	
Gerichtsbezirk: Frankenmarkt										
Fläche: 5.088,75 ha										
Katastralgemeinden: Forstern 1.817,52 ha, Geretseck 1.280,96 ha, Haberpoint 281,88 ha, Kirchham 1.567,47 ha, Oberschwand 140,92 ha										
Postleitzahlen: Gemeindeamt: 4891 weitere: 5212										
Österr. Karte: 46, 47, 64, 65										
Höhenklasse: 5										
NUTS 3-Code: AT315										
12805	Bergham D 614	000	124	115	146	134	418	10	3	34
	Landgraben R, Moos R									
12806	Fellern D	000	26	23	28	26	74	3	2	8
	Weinbach R									
12807	Forstern D 604	000	38	30	41	38	109	-	-	14
	Florianikapelle Ki									
12808	Gaisteig W	000	8	7	10	9	23	1	-	5
12809	Geretseck D	000	19	11	14	11	39	4	-	6
12810	Haberpoint D	000	34	23	25	24	76	3	2	9
12811	Haidach D	000	17	14	17	17	47	-	2	6
12813	Hechfeld W	000	11	8	11	8	19	-	-	1
12812	Hocheck R (590)	000	83	66	97	76	207	17	10	11
12815	Kirchham D (560)	000	81	66	99	82	221	9	11	12
	Sonnleiten R									
12816	Matzlröth R	000	4	3	3	3	11	-	-	2
12817	Nößlthal D	000	18	18	21	21	65	-	-	7
12818	Obermühlham D (570)	000	71	58	88	80	227	9	7	10

Vöcklabruck

Gemeindenname OKZ Ortschaftsname	ZB ZSP	Gebäude insges.	Geb.mit Haupt- wohnsitz	Wohnun- gen	Haus- halte	Wohn- bevölk.	Neben- wohnsitz- fälle	Ar- beits- stätten	L + F Betr.- stätten
12906 Rüstorf D 387 (48°02'42",13°47'33")	000	128	108	156	146	408	29	18	12
Zählsprengelübersicht:									
Rüstorf	000	573	502	791	754	1.985	87	40	76

Rutzenham

417 33	000	80	68	83	79	234	8	7	34
---------------	------------	-----------	-----------	-----------	-----------	------------	----------	----------	-----------

Gerichtsbezirk: Vöcklabruck
 Fläche: 492,12 ha
 Katastralgemeinden: Rutzenham 492,12 ha
 Postleitzahl: 4690
 Österr. Karte: 48
 Höhenklasse: 4
 NUTS 3-Code: AT315

12907 Anzentl W (420) Edt R (420)	000	13	11	13	11	32	-	-	4
12908 Bach D 422 (48°03'15",13°42'21")	000	24	19	26	24	72	3	2	4
12909 Bergern D (415)	000	17	13	14	14	42	2	2	7
12910 Kirchdorf R (430)	000	9	8	10	10	34	-	2	7
12911 Mühlparz W 407	000	4	4	4	4	11	-	-	3
12912 Pichl E	000	2	2	3	2	5	1	-	2
12913 Rutzenham D (430)	000	11	11	13	14	38	2	1	7
Zählsprengelübersicht:									
Rutzenham	000	80	68	83	79	234	8	7	34

Sankt Georgen im Attergau M

417 34	X	1.047	891	1.485	1.394	4.017	163	212	132
---------------	----------	--------------	------------	--------------	--------------	--------------	------------	------------	------------

Gerichtsbezirk: Frankenmarkt
 Fläche: 1.545,28 ha
 Katastralgemeinden: St. Georgen im Attergau 1.545,28 ha
 Postleitzahl: 4880
 Österr. Karte: 65
 Höhenklasse: 5
 NUTS 3-Code: AT315

12914 Aich W	001	7	7	10	10	31	-	2	3
12915 Alkersdorf D Hittstatt ZH	001	47	37	55	46	135	5	7	13
12916 Bergham R	001	8	6	13	10	29	2	-	6
12917 Buch D Hollweg E	001	12	9	16	14	45	-	1	6
12918 Kogl ZH (590) Schloss Kogl Schl, Schönhag R	001	111	96	137	135	383	19	12	34
01203 Königswiesen W	001	6	5	5	5	26	-	-	2
12919 Lohen R (560)	001	68	65	86	83	228	21	6	9
17423 Lohened ZH	001	47	41	53	49	151	2	5	4
12920 Sankt Georgen im	X	641	544	999	935	2.478	103	164	40

Vöcklabruck

Gemeindename OKZ Ortschaftsname	ZB ZSP	Gebäude insges.	Geb.mit Haupt- wohnsitz	Wohnun- gen	Haus- halte	Wohn- bevölk.	Neben- wohnsitz- fälle	Ar- beits- stätten	L + F Betr.- stätten
12948 Schwanenstadt St 389	X	946	801	1.840	1.742	4.131	227	244	25
(48°03'19",13°46'33")	000	138	96	226	216	489	36	122	13
	001	285	239	475	452	1.188	57	49	4
	002	230	211	463	441	983	54	13	1
	003	293	255	676	633	1.471	80	60	7

Zählsprengelübersicht:

Schwanenstadt-Zentrum	000	138	96	226	216	489	36	122	13
Schwanenstadt-West	001	285	239	475	452	1.188	57	49	4
Schwanenstadt-Süd	002	230	211	463	441	983	54	13	1
Schwanenstadt-Ost	003	293	255	676	633	1.471	80	60	7

Seewalchen am Attersee M

417 39	X	1.905	1.370	2.615	1.950	4.749	664	168	128
---------------	----------	--------------	--------------	--------------	--------------	--------------	------------	------------	------------

Gerichtsbezirk: Vöcklabruck

Fläche: 2.379,00 ha

Katastralgemeinden: Litzlberg 1.340,10 ha, Seewalchen 1.038,90 ha

Postleitzahlen: Gemeindeamt: 4863 weitere: 4851, 4880

Österr. Karte: 65, 66

Höhenklasse: 4

NUTS 3-Code: AT315

12949 Ainwalchen D	003	24	20	30	24	68	4	1	7
12950 Buchberg D	001	170	40	184	43	95	93	5	5
12951 Gerlham D	003	56	45	72	59	164	12	1	13
12952 Haidach D	004	51	48	64	59	155	6	2	4
12953 Haining D	003	55	29	66	40	91	24	4	9
12954 Kemating D	003	35	31	51	51	124	3	1	16
12955 Kraims D 492	002	90	86	108	105	281	13	9	10
12956 Litzlberg D	001	162	63	206	80	178	132	5	5
12957 Moos D	001	26	10	41	12	33	23	4	2
12958 Neißing R	003	25	20	28	23	70	4	2	8
12959 Neubrunn D	002	41	40	56	50	133	11	4	3
12960 Pettighofen D	004	21	15	36	30	58	3	4	-
12961 Reichersberg R	002	21	21	29	28	81	1	1	4
12962 Roitham R	002	20	19	27	26	58	1	-	2
12963 Seewalchen am Attersee	X	809	647	1.228	1.005	2.303	272	112	10
M 498									
(47°57'01",13°35'01")	000	238	193	411	360	759	80	53	8
	001	216	143	340	207	452	162	35	1
	003	24	9	30	12	30	1	-	-
	004	331	302	447	426	1.062	29	24	1
Rosenau Sdlg 486									
12964 Staudach R	003	12	10	15	16	43	1	-	6
Feldbauer E, Wiespointner E									
12965 Steindorf D 506	002	247	220	317	292	801	33	12	24
12966 Unterbuchberg R	001	40	6	57	7	13	28	1	-

Zählsprengelübersicht:

Seewalchen-Zentrum	000	238	193	411	360	759	80	53	8
Seewalchen-Seeufergebiet	001	614	262	828	349	771	438	50	13

Vöcklabruck

Gemeindenname OKZ Ortschaftsname	ZB ZSP	Gebäude insges.	Geb.mit Haupt- wohnsitz	Wohnun- gen	Haus- halte	Wohn- bevölk.	Neben- wohnsitz- fälle	Ar- beits- stätten	L + F Betr.- stätten
Seewalchen-Nord	002	419	386	537	501	1.354	59	26	43
Seewalchen-Nordwest	003	231	164	292	225	590	49	9	59
Seewalchen-Ost	004	403	365	547	515	1.275	38	30	5

Steinbach am Attersee

417 40	000	542	289	723	372	909	865	70	49
---------------	------------	------------	------------	------------	------------	------------	------------	-----------	-----------

Gerichtsbezirk: Vöcklabruck

Fläche: 6.168,48 ha

Katastralgemeinden: Steinbach am Attersee 6.168,48 ha

Postleitzahl: 4853

Österr. Karte: 65, 66

Höhenklasse: 4

NUTS 3-Code: AT315

12967	Berg R	000	10	4	12	5	19	5	1	2
12968	Blümigen R (580) Almen: Bramhosen-Hütte	000	17	12	19	15	44	17	2	5
12969	Dorf R (480)	000	44	21	54	26	64	78	2	2
12970	Feld R	000	5	2	3	2	9	-	1	2
12971	Forstamt D Bergrettungshütte E, Brennerinhütte E	000	34	10	55	11	35	95	3	1
12972	Gmauret R	000	21	10	25	11	16	40	2	2
12973	Haslach R	000	9	5	19	5	12	29	1	1
12974	Hochlecken ZH Hochleckenhaus Schh, Jugendschutzhütte Schh	000	2	-	-	-	-	-	2	-
12975	Kaisigen R (580) Aubodenhütte Jhtt, Geißalm Jhtt	000	41	28	83	40	92	104	1	5
12976	Kienklause ZH Aurachkar Holzstube Jhtt, Aurachkarhütte Jhtt	000	5	3	5	3	10	6	1	-
12977	Kiental R	000	8	3	6	4	10	1	1	-
12978	Oberfeichten R	000	16	12	18	14	49	5	-	4
12979	Seefeld D (475)	000	67	38	101	60	134	136	15	4
12980	Steinbach am Attersee D 509 (47°49'55",13°33'00")	000	76	48	102	63	141	102	13	10
12981	Unterfeichten D (660) Adlerspitze Gh	000	24	19	43	28	77	45	8	5
12982	Unterroith R (500)	000	44	24	62	26	74	73	3	5
12983	Weißbach am Attersee D (475) Aufzug Jh, Dürrenweißbachhütte Jhtt, Fürstenbergstube Jhtt, Karl-Emilhütte Jhtt, Saglstube Jhtt Almen: Fachbergalm	000	119	50	116	59	123	129	14	1

Zählsprengelübersicht:

Steinbach am Attersee	000	542	289	723	372	909	865	70	49
-----------------------	-----	-----	-----	-----	-----	-----	-----	----	----

Vöcklabruck

Gemeindenname OKZ Ortschaftsname	ZB ZSP	Gebäude insges.	Geb.mit Haupt- wohnsitz	Wohnun- gen	Haus- halte	Wohn- bevölk.	Neben- wohnsitz- fälle	Ar- beits- stätten	L + F Betr.- stätten	
Vöcklabruck ST										
417 46	X	2.517	2.005	5.257	5.023	11.697	519	795	85	
Gerichtsbezirk: Vöcklabruck										
Fläche: 1.558,86 ha										
Katastralgemeinden: Vöcklabruck 112,49 ha, Wagrain 1.446,37 ha										
Postleitzahlen: Gemeindeamt: 4840 weitere: 4841, 4850										
Österr. Karte: 48, 66										
Höhenklasse: 4										
NUTS 3-Code: AT315										
13060	Altwardenburg R	020	6	5	5	5	12	-	-	2
13061	Außerhafing W	020	5	4	7	7	17	1	-	2
13062	Buchleiten R	020	9	7	7	7	25	-	1	5
13063	Dörfel ZH	X	88	83	189	185	473	9	6	7
		014	27	24	37	35	92	3	3	5
		020	61	59	152	150	381	6	3	2
	Am Poschenhof R									
13064	Dürnau Stt 439	X	81	71	362	347	729	33	13	2
		021	44	39	274	265	539	24	6	1
		022	37	32	88	82	190	9	7	1
13065	Innerhafing E	020	2	2	3	3	5	-	-	2
13066	Kirchberg W	021	9	9	13	13	33	-	-	3
13067	Neuwardenburg E	002	1	1	1	1	4	-	1	-
13068	Oberhaus W	020	8	8	15	13	34	-	1	4
13069	Oberthalheim Sdlg	002	20	15	20	19	60	-	2	6
13070	Vöcklabruck Stt 430	X	2.185	1.742	4.520	4.315	10.013	465	720	40
	(48°00'29",13°39'22")	000	202	132	602	555	1.110	100	276	7
		001	302	246	578	551	1.161	56	127	7
		002	206	146	363	332	991	42	79	4
		010	146	121	580	544	1.076	49	43	3
		011	289	183	296	280	675	28	50	2
		012	158	144	355	347	819	26	24	-
		013	91	46	104	119	283	11	52	1
		014	11	11	175	163	345	12	-	3
		020	405	375	553	546	1.464	80	29	9
		021	168	157	364	336	791	30	19	3
		022	207	181	550	542	1.298	31	21	1
	Am Altmannsberg Sdlg, Eternitwerk Fbk									
13071	Vornbuch R	020	17	13	16	16	42	1	1	4
13072	Wagrain Stt	X	61	20	66	59	154	7	49	1
		013	50	9	20	14	30	3	45	1
		020	11	11	46	45	124	4	4	-
13073	Wegscheid R	020	7	7	10	10	31	1	-	3
13074	Ziegelwies R	020	18	18	23	23	65	2	1	4
Zählsprengelübersicht:										
Zentralbereich		00	731	540	1.564	1.458	3.326	198	485	24
Vöcklabruck-Altstadt		000	202	132	602	555	1.110	100	276	7
Vöcklabruck-Mitte		001	302	246	578	551	1.161	56	127	7
Vöcklabruck-West		002	227	162	384	352	1.055	42	82	10
Stadtgeb.m.gemischt.Funkt		01	772	538	1.567	1.502	3.320	132	217	15
Bahnhofsviertel-Nordwest		010	146	121	580	544	1.076	49	43	3
Vöcklabruck-Süd		011	289	183	296	280	675	28	50	2

Vöcklabruck

Gemeindename OKZ Ortschaftsname	ZB ZSP	Gebäude insges.	Geb.mit Haupt- wohnsitz	Wohnun- gen	Haus- halte	Wohn- bevölk.	Neben- wohnsitz- fälle	Ar- beits- stätten	L + F Betr.- stätten
17269 Entersgraben W	000	7	7	9	9	24	-	-	5
17325 Gassen R	000	19	12	20	17	50	8	3	4
17334 Gollau R	000	9	9	9	9	21	1	1	3
17379 Greith R Staller R	000	15	13	19	17	54	2	-	3
17400 Harpoint R 684 Lindenkapelle Ki, Mühle im Graben R	000	37	28	40	35	99	12	1	12
17401 Haslau R 645 Entachern W, Feichten R, Oberlehen E, Sagsmühle W, Schwaighof R	000	37	28	43	40	101	8	8	11
17402 Haslau-Berg ZH Badlhof W, Bergbauer W, Schlad W	000	20	16	24	18	57	7	1	8
17404 Häusern R	000	15	13	19	18	53	-	2	1
17405 Heissing R Kronwaldstube Jhtt	000	13	7	14	7	21	6	-	3
17406 Kohlstatt R (680) Stumer R	000	17	15	23	20	57	2	1	7
17424 Lindau R	000	22	17	35	18	55	12	1	7
17435 Oberschwand ZH (610) Nagendorf R	000	29	21	38	27	82	7	3	9
17483 Unterschwand ZH Ramsau R	000	18	10	28	15	36	13	2	4
17484 Vormoos W	000	5	5	7	7	24	2	1	4
13154 Zell am Moos D 573 (47°54'01",13°19'01")	000	196	137	304	195	514	175	46	16
Zählsprengelübersicht:									
Zell am Moos	000	499	370	695	501	1.388	268	73	116

Zell am Pettenfirst

417 52	000	366	328	458	426	1.224	49	32	84
---------------	------------	------------	------------	------------	------------	--------------	-----------	-----------	-----------

Gerichtsbezirk: Vöcklabruck

Fläche: 1.368,15 ha

Katastralgemeinden: Zell am Pettenfirst 1.368,15 ha

Postleitzahl: 4842

Österr. Karte: 47, 48

Höhenklasse: 5

NUTS 3-Code: AT315

13155 Bruck R 560	000	28	26	33	31	78	3	3	8
13156 Burgstall R	000	10	8	16	12	38	-	3	3
13157 Ehwalchen R	000	8	7	9	7	31	-	-	3
13158 Franzeneck R	000	9	8	10	9	29	1	-	1
13159 Gerhardsberg ZH (560)	000	18	18	23	23	66	7	2	8
02165 Gewerbestraße Hgr	000	4	1	1	1	2	-	3	-
13160 Heinrichsberg R (580)	000	19	16	28	27	77	1	2	4
13161 Hinteredt R (630)	000	18	17	26	24	73	1	-	5
13162 Hinterschachen ZH 580	000	12	11	20	18	60	4	-	4
13163 Hochrain R	000	15	15	20	19	48	3	2	7
13164 Kalletsberg R	000	17	17	20	19	44	3	1	2

Vöcklabruck

Gemeindename OKZ Ortschaftsname	ZB ZSP	Gebäude insges.	Geb.mit Haupt- wohnsitz	Wohnun- gen	Haus- halte	Wohn- bevölk.	Neben- wohnsitz- fälle	Ar- beits- stätten	L + F Betr.- stätten
13165 Ketzerhub ZH Moos R	000	7	6	9	9	25	-	-	5
13166 Kopplbrenn R	000	8	7	9	7	22	1	2	1
13167 Kreuth R	000	27	27	30	28	95	3	1	2
13168 Pettenfirst R (570)	000	28	27	37	35	105	1	-	3
13169 Roith R	000	11	9	16	11	31	5	-	4
13170 Schablberg W	000	10	9	11	10	28	-	-	3
13171 Schierling R	000	9	9	10	11	24	3	-	4
13172 Schwarzland R (550)	000	24	22	30	28	70	9	2	3
13173 Vornholz W	000	10	9	10	10	34	-	-	2
13174 Wegleithen W	000	6	6	10	9	21	-	-	2
13175 Wolfsdoppl ZH	000	12	12	19	18	57	-	-	6
13176 Zell am Pettenfirst D 550 (48°04'42",13°36'00") Pettenfirsthütte Schh	000	56	41	61	60	166	4	11	4
Zählsprengelübersicht:									
Zell am Pettenfirst	000	366	328	458	426	1.224	49	32	84

Wels-Land

Gemeindenname OKZ Ortschaftsname	ZB ZSP	Gebäude insges.	Geb.mit Haupt- wohnsitz	Wohnun- gen	Haus- halte	Wohn- bevölk.	Neben- wohnsitz- fälle	Ar- beits- stätten	L + F Betr.- stätten
--	-----------	--------------------	-------------------------------	----------------	----------------	------------------	------------------------------	--------------------------	----------------------------

Wels-Land

418 **18.829 16.074 25.384 23.473 63.004 2.298 2.504 2.696**

Fläche: 45.766,12 ha

Gerichtsbezirke:

Lambach

418 1 **6.267 5.243 8.623 7.825 21.259 670 784 1.160**

Gemeinden: Aichkirchen, Bachmanning, Bad Wimsbach-Neydharting, Eberstalzell, Edt bei Lambach, Lambach, Neukirchen bei Lambach, Offenhausen, Pennewang, Stadl-Paura, Steinerkirchen an der Traun

Fläche: 18.343,27 ha

Wels(Land)

418 2 **12.562 10.831 16.761 15.648 41.745 1.628 1.720 1.536**

Gemeinden: Buchkirchen, Fischlham, Gunskirchen, Holzhausen, Krenglbach, Marchtrenk, Pichl bei Wels, Sattledt, Schleißheim, Sipbachzell, Steinhaus, Thalheim bei Wels, Weißkirchen an der Traun

Fläche: 27.422,85 ha

Aichkirchen

418 01 **000 142 129 169 163 500 10 12 55**

Gerichtsbezirk: Lambach

Fläche: 649,61 ha

Katastralgemeinden: Aichkirchen 649,61 ha

Postleitzahl: 4671

Österr. Karte: 48

Höhenklasse: 4

NUTS 3-Code: AT312

13177 Aichkirchen D 448 **000 46 40 53 49 147 1 8 10**
(48°06'36",13°47'45")

13178 Brunngasse R 000 7 5 6 6 18 - 1 1

13179 Eisgering R (430) 000 15 14 15 14 43 - - 4

13180 Getzing D (440) 000 14 14 18 19 63 3 - 7

13181 Ingerendt W 000 3 3 4 4 9 - - 2

13182 Nopping R (420) 000 8 8 10 10 28 - 1 4

13183 Pisdorf D (405) 000 15 14 21 20 61 2 - 7

13184 Pitting D 430 000 16 14 15 14 51 2 - 10

13185 Puch R 000 4 4 4 4 13 1 1 2

13186 Rabenberg W 000 4 4 6 6 24 - - 3

13187 Roitfeld W 000 3 2 2 2 6 - - 2

13188 Stötten W 000 4 4 5 5 15 1 1 3

08664 Voglhub Sdlg 000 3 3 10 10 22 - - -

Zählsprengelübersicht:

Aichkirchen *000 142 129 169 163 500 10 12 55*

Wels-Land

Gemeindenname OKZ Ortschaftsname	ZB ZSP	Gebäude insges.	Geb.mit Haupt- wohnsitz	Wohnun- gen	Haus- halte	Wohn- bevölk.	Neben- wohnsitz- fälle	Ar- beits- stätten	L + F Betr.- stätten
Bachmanning									
418 02	000	204	161	223	213	637	19	36	44
Gerichtsbezirk: Lambach Fläche: 721,38 ha Katastralgemeinden: Bachmanning 721,38 ha Postleitzahl: 4672 Österr. Karte: 48 Höhenklasse: 4 NUTS 3-Code: AT312									
13189 Bachmanning D 435 (48°07'49",13°47'45")	000	113	95	137	132	382	6	25	12
13190 Bachmannsberg D (450)	000	18	15	19	18	61	2	2	8
13191 Hundhagen D 405	000	13	12	13	13	52	-	1	7
13192 Klind D	000	10	8	10	10	23	1	1	4
13193 Krottendorf ZH	000	4	4	4	4	13	2	-	3
13194 Oberseling W (430)	000	9	7	8	8	23	4	-	4
13195 Unterseling R (410)	000	33	17	29	25	74	4	7	4
13196 Weingarten ZH	000	4	3	3	3	9	-	-	2
Zählsprengelübersicht:									
Bachmanning	000	204	161	223	213	637	19	36	44
<hr/>									
Bad Wimsbach-Neydharting M									
418 03	X	697	604	975	877	2.360	91	94	163
Gerichtsbezirk: Lambach Fläche: 2.431,04 ha Katastralgemeinden: Au 413,86 ha, Bachloh 468,16 ha, Bergham 330,93 ha, Kößlwang 372,97 ha, Neydharting 475,70 ha, Wimsbach 369,42 ha Postleitzahl: 4654 Österr. Karte: 49 Höhenklasse: 3 NUTS 3-Code: AT312									
13197 Aigen W Salach E	001	7	7	8	8	33	-	-	7
13198 Au R (370) Mittlere Au R, Obere Au R, Untere Au R	001	103	88	114	103	286	12	14	21
13199 Bachloh Mitter-Bachloh W, Ober-Bachloh W, Unter-Bachloh D, Urharting W	001	34	30	43	38	116	1	1	18
13200 Bergham D	001	25	23	38	36	88	9	2	13
13201 Dorfham R	001	13	11	13	12	48	1	1	8
13202 Ellnkam W Fraham W, Hueb E	001	17	14	25	19	69	2	-	13
13203 Giering R Blindenmarkt E, Penning W	001	17	15	26	23	76	2	1	11
13204 Haag R Wim R	001	25	19	30	24	80	10	1	10
13205 Haidermoos W Aichet D, Fürholz W, Rassing W, Stocket W	001	32	31	43	41	97	3	4	14

Wels-Land

Gemeindename OKZ	Ortschaftsname	ZB ZSP	Gebäude insges.	Geb.mit Haupt- wohnsitz	Wohnun- gen	Haus- halte	Wohn- bevölk.	Neben- wohnsitz- fälle	Ar- beits- stätten	L + F Betr.- stätten
	Hischmann E									
13292	Au bei Sirfling ZH	002	7	4	5	5	14	-	2	2
13293	Auholz R	002	4	4	6	6	27	-	-	3
13294	Baumgartering R	002	13	10	11	11	38	-	1	3
13295	Bichlwimm ZH	002	11	11	13	13	50	2	-	7
	Hillinger E									
13296	Buchleiten E	002	1	1	1	1	3	1	-	1
13297	Dorf E	002	2	2	2	2	10	-	-	2
13298	Fallsbach R	002	19	15	19	18	57	-	-	3
	Maria Fallsbach Ki									
13299	Fernreith R	002	30	24	31	31	82	5	3	10
	Gruber E									
13300	Gänsanger R	001	12	11	16	16	42	-	-	3
13301	Grünbach D	002	58	50	67	63	189	9	5	4
13302	Gunskirchen M 352	X	967	831	1.266	1.221	3.284	99	137	25
	(48°08'04",13°56'35")	000	227	201	395	372	1.034	38	64	18
		001	204	179	212	202	526	26	25	1
		003	536	451	659	647	1.724	35	48	6
	Stiftersiedlung Sdlg (350)									
13304	Hof W	002	6	6	7	7	18	-	2	5
13305	Holzgassen R	002	5	3	5	5	14	-	1	2
13306	Holzing W	002	7	6	7	6	20	4	-	5
13308	Irnharting D	002	70	60	79	77	217	16	10	7
	Schloss Irnharting Schl									
13309	Kalchau E	002	2	2	2	2	4	-	-	2
13310	Kappling R	002	14	14	16	16	44	-	1	7
13311	Kottingreith R	002	5	3	5	4	11	-	-	4
13312	Kranzl am Eck W	002	3	2	2	2	5	-	-	1
13313	Lehen R	002	14	12	13	12	35	4	1	3
13314	Liedering R	002	6	4	5	4	12	2	2	3
	Sankt Peter Ki									
13315	Lucken R	002	12	11	12	12	37	1	1	3
13316	Luckenbergr R	002	6	6	9	9	27	1	3	3
13317	Moostal D	001	58	55	64	61	193	6	2	6
13318	Niederschacher E	002	1	1	1	1	6	-	-	1
13319	Oberndorf D	002	31	30	38	38	114	3	2	7
13320	Oberriethal E	002	2	2	2	2	7	-	-	2
13321	Oberschacher R	002	16	15	17	16	52	-	2	6
13322	Pfarrhofwies R	002	4	3	3	3	5	-	-	1
13323	Pöschlberg R	002	3	3	5	5	14	-	1	3
13324	Pötzlberg R	002	5	5	6	6	18	-	1	4
13325	Riethal W	002	4	4	4	4	10	1	-	2
13326	Roith E	002	2	2	2	2	10	-	1	1
13327	Salling R	002	11	9	12	11	37	1	1	6
13328	Schlambart R	002	9	9	12	11	31	1	3	2
13329	Sirfling R	002	19	18	23	23	63	1	2	3

Wels-Land

Gemeindenname OKZ Ortschaftsname	ZB ZSP	Gebäude insges.	Geb.mit Haupt- wohnsitz	Wohnun- gen	Haus- halte	Wohn- bevölk.	Neben- wohnsitz- fälle	Ar- beits- stätten	L + F Betr.- stätten
Lambach M									
418 11	X	888	725	1.596	1.365	3.249	144	189	32
Gerichtsbezirk: Lambach Fläche: 373,61 ha Katastralgemeinden: Lambach 373,61 ha Postleitzahl: 4650 Österr. Karte: 48, 49 Höhenklasse: 3 NUTS 3-Code: AT312									
13370 Fischerau R	001	5	4	7	7	14	-	1	4
13371 Lambach M 367	X	826	669	1.521	1.295	3.080	138	183	22
(48°05'40",13°52'39")	000	307	210	616	481	1.064	49	128	10
	001	317	268	660	575	1.382	59	39	5
	002	202	191	245	239	634	30	16	7
Benediktinerstift Lambach Kl									
13372 Schußstatt R	002	29	28	33	32	84	5	3	4
13373 Ziegelstadl R	002	28	24	35	31	71	1	2	2
Zählsprengelübersicht:									
Lambach-Ost	000	307	210	616	481	1.064	49	128	10
Lambach-West	001	322	272	667	582	1.396	59	40	9
Lambach-Nord	002	259	243	313	302	789	36	21	13
<hr/>									
Marchtrenk ST									
418 12	X	3.214	2.779	4.765	4.540	11.274	326	507	108
Gerichtsbezirk: Wels(Land) Fläche: 2.308,00 ha Katastralgemeinden: Marchtrenk 2.308,00 ha Postleitzahl: 4614 Österr. Karte: 49, 50 Höhenklasse: 3 NUTS 3-Code: AT312									
13374 Au an der Traun Sdlg 299	X	406	339	565	539	1.486	27	34	10
	005	372	309	523	503	1.390	26	33	7
	006	34	30	42	36	96	1	1	3
Ufermann Gh									
13375 Kappern D	007	126	104	152	153	370	14	10	12
13376 Leithen D	X	94	68	128	123	272	18	25	8
	004	18	15	20	17	46	-	2	1
	007	76	53	108	106	226	18	23	7
Grubmühle E									
13377 Marchtrenk St 304	X	1.887	1.685	3.072	2.913	7.131	187	349	34
(48°11'30",14°06'38")	000	320	264	545	516	1.191	44	127	7
	001	359	334	717	680	1.738	37	40	7
	002	481	434	885	842	1.994	39	96	6
	003	458	421	620	586	1.443	39	49	3
	004	190	163	207	196	528	22	26	4
	005	53	47	71	68	182	5	8	1
	007	10	6	8	6	13	1	3	-
	008	16	16	19	19	42	-	-	6
Hühnerhof E, Lindenbauer E, Sternmühle Mü									
13378 Mitterperwend D	001	97	86	113	115	286	20	8	5

Wels-Land

Gemeindenname OKZ Ortschaftsname	ZB ZSP	Gebäude insges.	Geb.mit Haupt- wohnsitz	Wohnun- gen	Haus- halte	Wohn- bevölk.	Neben- wohnsitz- fälle	Ar- beits- stätten	L + F Betr.- stätten	
13483	Kerschberg W	001	3	1	3	1	3	-	-	2
13484	Krottendorf W	001	5	5	10	9	24	1	2	3
13485	Lechlödt R	001	5	3	4	3	12	-	-	4
13486	Malling W	001	8	7	8	8	16	1	-	5
13487	Mitterleiten R	001	9	7	12	9	28	2	2	4
13488	Moosleiten R	001	7	3	6	3	18	3	2	3
13489	Müllerberg R	001	7	6	9	8	23	-	-	3
13490	Nisting R	001	10	9	10	10	36	-	1	5
13491	Oberirrach R	001	4	4	5	4	10	1	-	3
13492	Oberndorf W	001	5	3	4	4	18	-	-	3
13493	Oberthambach R	001	11	10	14	14	36	1	1	5
13494	Ödt R	001	19	15	20	17	56	1	1	8
13495	Pfaffendorf D	000	34	31	48	43	127	1	2	6
13496	Pichl bei Wels D 332	X	176	153	238	215	578	18	32	17
	(48°11'07",13°54'00")	000	152	129	213	190	516	18	31	17
		001	24	24	25	25	62	-	1	-
13497	Pröstlsberg R	001	4	2	3	2	11	-	-	2
13498	Puchet W	001	3	3	6	6	14	-	-	1
13499	Pühret E	001	1	1	2	1	5	-	-	1
13500	Schalbach D (350)	X	111	105	133	124	366	8	6	3
		000	107	101	129	120	356	8	6	3
		001	4	4	4	4	10	-	-	-
13501	Schmiedsberg R	001	5	4	6	6	16	-	1	3
13502	Schnappling R	001	5	5	5	5	17	-	-	3
13503	Schnittering D	000	31	28	39	36	96	4	4	7
13504	Schustersberg R	001	4	4	5	4	7	1	-	1
13505	Silbersberg R	001	4	4	6	6	16	-	2	4
13506	Stadl W	001	9	9	10	9	26	-	-	4
13507	Steinpichl W	001	3	3	4	5	14	-	-	2
13508	Sulzbach ZH (340)	001	40	32	41	40	127	2	4	15
13509	Trappelsberg R	001	4	4	4	4	14	-	-	2
13510	Unterirrach D (380)	001	54	51	65	61	172	3	4	11
13511	Unterthambach W	001	8	7	11	10	35	1	1	4
13512	Uttendorf W	001	6	2	6	3	6	4	1	1
13513	Waldgattern W	001	6	5	6	6	15	1	-	1
13514	Weilbach R Dandel E	001	14	11	15	13	38	-	-	8
13515	Weinberg R	001	4	2	3	2	6	-	-	3
13516	Winkelfeld W	001	5	3	4	3	10	-	1	2
Zählsprengelübersicht:										
	Pichl-Zentralgebiet	000	423	381	580	535	1.512	37	54	47
	Pichl-Umgebung	001	419	349	472	426	1.207	43	48	158

Wels-Land

Gemeindenname OKZ Ortschaftsname	ZB ZSP	Gebäude insges.	Geb.mit Haupt- wohnsitz	Wohnun- gen	Haus- halte	Wohn- bevölk.	Neben- wohnsitz- fälle	Ar- beits- stätten	L + F Betr.- stätten
13577 Hetzendorf Sdlg 298 Hetzendorf-Zerstreute Häuser ZH, Mayr zu Derndorf E	000	49	45	54	50	130	1	4	4
13578 Schimpelsberg ZH Dörfel W, Forstner E, Schimpelsberg-Siedlung Sdlg (370), Unterholzner E, Winterrathner E	000	63	61	83	75	225	8	12	14
13579 Sinnersdorf R Bruckauer E, Illing E, Sinnersdorf-Siedlung Sdlg, Sträußlmühle Sä	000	60	53	61	60	185	2	5	16
13580 Weißkirchen D 305 (48°09'53",14°07'42") Birkelberg E, Lichtenegg E	000	229	199	300	283	773	22	44	19
13581 Weyerbach ZH (330) Baching W, Buchet R, Ecker-Gründe Sdlg, Hub E, Klobing R, Mayr E, Nußdorferhof E, Pösinger E, Stiedlmayrgut E, Stögleiten E, Strasser E, Weitzendorf W, Weyer Sdlg	000	113	99	127	122	345	10	12	33
Zählsprengelübersicht:									
Weißkirchen an der Traun	000	827	751	1.001	952	2.652	64	115	114



ALPHABETISCHE VERZEICHNISSE

Politische Bezirke, Gerichtsbezirke und Gemeinden

Übersicht der Politischen Bezirke, Gerichtsbezirke und Gemeinden

Statutarstädte:

Linz	40101
Steyr	40201
Wels	40301

Politische Bezirke:

Braunau am Inn	404
Eferding	405
Freistadt	406
Gmunden	407
Grieskirchen	408
Kirchdorf an der Krems	409
Linz(Stadt)	401
Linz-Land	410
Perg	411
Ried im Innkreis	412
Rohrbach	413
Schärding	414
Steyr(Stadt)	402
Steyr-Land	415
Urfahr-Umgebung	416
Vöcklabruck	417
Wels(Stadt)	403
Wels-Land	418

Gerichtsbezirke:

Bad Ischl	407 1
Braunau am Inn	404 1
Eferding	405 1
Enns	410 1
Frankenmarkt	417 1
Freistadt	406 1
Gmunden	407 2
Grieskirchen	408 1
Kirchdorf an der Krems	409 2
Lambach	418 1
Leonfelden	416 1
Linz(Stadt)	401 1
Linz-Land	410 2
Mattighofen	404 2
Mauthausen	411 2
Mondsee	417 2
Perg	411 3
Peuerbach	408 3
Pregarten	406 2
Ried im Innkreis	412 2
Rohrbach	413 4
Schärding	414 3
Steyr(Land)	415 3
Steyr(Stadt)	402 1
Urfahr-Umgebung	416 2
Vöcklabruck	417 4
Wels(Land)	418 2
Wels(Stadt)	403 1
Weyer	415 4
Windischgarsten	409 4

Gemeinden:

A

Adlwang	41501
Afiesl	41301
Ahorn	41302
Aichkirchen	41801
Aigen im Mühlkreis	41303
Aistersheim	40801
Alberndorf in der Riedmark	41601
Alkoven	40501
Allerheiligen im Mühlkreis	41101
Allhaming	41001
Altenberg bei Linz	41602
Altenfelden	41304
Altheim	40401
Altmünster	40701
Altschwendt	41401
Ampflwang im Hausruckwald	41701
Andorf	41402
Andrichsfurt	41201
Anselden	41002
Antiesenhofen	41202
Arbing	41102
Arnreit	41305
Aschach an der Donau	40502
Aschach an der Steyr	41502
Aspach	40402
Asten	41003
Attersee	41702
Attnang-Puchheim	41703
Atzbach	41704
Atzesberg	41306
Auberg	41307
Auerbach	40403
Aurach am Hongar	41705
Aurolzmünster	41203

B

Bachmanning	41802
Bad Goisern	40702
Bad Hall	41503
Bad Ischl	40703
Bad Kreuzen	41108
Bad Leonfelden	41603
Bad Schallerbach	40802
Bad Wimsbach-Neydharting	41803
Bad Zell	40627
Baumgartenberg	41103
Berg bei Rohrbach	41308
Berg im Attergau	41706
Braunau am Inn	40404
Bruck-Waasen	40803
Brunnenthal	41403
Buchkirchen	41804
Burgkirchen	40405

D

Desselbrunn	41707
Diersbach	41404
Dietach	41504
Dimbach	41104
Dorf an der Pram	41405

E

Ebensee	40704
Eberschwang	41204
Eberstalzell	41805
Edlbach	40901
Edt bei Lambach	41806
Eferding	40503
Eggelsberg	40406
Eggendorf im Traunkreis	41004
Eggerding	41406
Eidenberg	41604
Eitzing	41205
Engelhartszell	41407
Engerwitzdorf	41605
Enns	41005
Enzenkirchen	41408
Eschenau im Hausruckkreis	40804
Esternberg	41409

F

Feldkirchen an der Donau	41606
Feldkirchen bei Mattighofen	40407
Fischlham	41807
Fornach	41708
Fraham	40504
Frankenburg am Hausruck	41709
Frankenmarkt	41710
Franking	40408
Freinberg	41410
Freistadt	40601

G

Gaflenz	41505
Gallneukirchen	41607
Gallspach	40805
Gampern	41711
Garsten	41506
Gaspoltshofen	40806
Geboltskirchen	40807
Geiersberg	41206
Geinberg	41207
Geretsberg	40409
Gilgenberg am Weilhart	40410
Gmunden	40705
Goldwörth	41608
Gosau	40706
Gramastetten	41609
Grein	41105
Grieskirchen	40808
Großraming	41507
Grünau im Almtal	40707
Grünbach	40602
Grünburg	40902
Gschwandt	40708
Gunskirchen	41808
Gurten	41208
Gutau	40603

H

Haag am Hausruck	40809
Hagenberg im Mühlkreis	40604
Haibach im Mühlkreis	41610
Haibach ob der Donau	40505

Übersicht der Politischen Bezirke, Gerichtsbezirke und Gemeinden

Haigermoos	40411	Laussa	41508	O	
Hallstatt	40709	Lembach im Mühlkreis	41318		
Handenberg	40412	Lengau	40418	Oberhofen am Irrsee	41719
Hargelsberg	41006	Lenzing	41713	Oberkappel	41324
Hartkirchen	40506	Leonding	41012	Obernberg am Inn	41219
Haslach an der Mühl	41309	Leopoldschlag	40610	Oberndorf bei Schwanenstadt	41720
Heiligenberg	40810	Lichtenau im Mühlkreis	41319	Oberneukirchen	41615
Helfenberg	41310	Lichtenberg	41614	Oberschlierbach	40911
Hellmonsödt	41611	Liebenau	40611	Obertraun	40712
Helfpau-Uttendorf	40413	Linz	40101	Oberwang	41721
Herzogsdorf	41612	Lochen	40419	Oepping	41325
Hinterstoder	40903	Lohnsburg am	41213	Offenhausen	41814
Hinzenbach	40507	Kobernauserwald		Offering	41016
Hirschbach im Mühlkreis	40605	Losenstein	41509	Ohlsdorf	40713
Hochburg-Ach	40414	Luftenberg an der Donau	41110	Ort im Innkreis	41220
Hofkirchen an der Trattnach	40811	M		Ostermiething	40428
Hofkirchen im Mühlkreis	41312			Ottenschlag im Mühlkreis	41616
Hofkirchen im Traunkreis	41008	Manning	41714	Ottensheim	41617
Hohenzell	41209	Marchtrenk	41812	Ottngang am Hausruck	41722
Höhhart	40415	Maria Neustift	41510	P	
Holzhausen	41809	Maria Schmolln	40420	Pabneukirchen	41115
Hörbich	41311	Mattighofen	40421	Palting	40429
Hörsching	41007	Mauerkirchen	40422	Pasching	41017
I		Mauthausen	41111	Pattigham	41221
Innerschwand	41712	Mayrhof	41412	Peilstein im Mühlviertel	41326
Inzersdorf im Kremstal	40904	Meggenhofen	40814	Pennewang	41815
J		Mehrnbach	41214	Perg	41116
Jeging	40416	Mettmach	41215	Perwang am Grabensee	40430
Julbach	41313	Michaelnbach	40815	Peterskirchen	41222
K		Micheldorf in Oberösterreich	40908	Pettenbach	40912
Kallham	40812	Mining	40423	Peuerbach	40819
Kaltenberg	40606	Mitterkirchen im Machland	41112	Pfaffing	41723
Katsdorf	41106	Molln	40909	Pfaffstätt	40431
Kefermarkt	40607	Mondsee	41715	Pfarrkirchen bei Bad Hall	41511
Kematen am Innbach	40813	Moosbach	40424	Pfarrkirchen im Mühlkreis	41327
Kematen an der Krems	41009	Moosdorf	40425	Piberbach	41018
Kirchberg bei Mattighofen	40417	Mörschwang	41216	Pichl bei Wels	41816
Kirchberg ob der Donau	41314	Mühlheim am Inn	41217	Pierbach	40613
Kirchberg-Thening	41010	Munderfing	40426	Pilsbach	41724
Kirchdorf am Inn	41210	Münzbach	41113	Pinsdorf	40714
Kirchdorf an der Krems	40905	Münzkirchen	41413	Pischelsdorf am Engelbach	40432
Kirchham	40710	N		Pitzenberg	41725
Kirchheim im Innkreis	41211	Naarn im Machlande	41114	Pollham	40821
Kirchschlag bei Linz	41613	Natternbach	40816	Polling im Innkreis	40433
Klafler am Hochficht	41315	Nebelberg	41320	Pöndorf	41726
Klam	41107	Neufelden	41321	Pötting	40820
Klaus an der Pyhrnbahn	40906	Neuhofen an der Krems	41014	Pram	40822
Kleinzell im Mühlkreis	41316	Neuhofen im Innkreis	41218	Prambachkirchen	40508
Kollerschlag	41317	Neukirchen am Walde	40817	Pramet	41223
Königswiesen	40608	Neukirchen an der Enknach	40427	Pregarten	40614
Kopfung im Innkreis	41411	Neukirchen an der Vöckla	41716	Puchenau	41618
Kremsmünster	40907	Neukirchen bei Lambach	41813	Puchkirchen am Trattberg	41727
Krenglbach	41810	Neumarkt im Hausruckkreis	40818	Pucking	41019
Kronstorf	41011	Neumarkt im Mühlkreis	40612	Pühret	41728
L		Neustift im Mühlkreis	41329	Pupping	40509
Laakirchen	40711	Niederkappel	41322	Putzleinsdorf	41328
Lambach	41811	Niederneukirchen	41015	R	
Lambrechten	41212	Niederthalheim	41717	Raab	41414
Langenstein	41109	Niederwaldkirchen	41323	Rainbach im Innkreis	41415
Lasberg	40609	Nußbach	40910	Rainbach im Mühlkreis	40615
		Nußdorf am Attersee	41718	Rechberg	41117
				Redleiten	41729

Übersicht der Politischen Bezirke, Gerichtsbezirke und Gemeinden

Redlham	41730	Sankt Ulrich im Mühlkreis	41336	Tumeltsham	41232
Regau	41731	Sankt Veit im Innkreis	40440		
Reichenau im Mühlkreis	41619	Sankt Veit im Mühlkreis	41337	U	
Reichenthal	41620	Sankt Willibald	41421	Überackern	40445
Reichersberg	41224	Sankt Wolfgang im	40717	Ulrichsberg	41342
Reichraming	41512	Salzkammergut		Ungenach	41744
Ried im Innkreis	41225	Sarleinsbach	41338	Unterach am Attersee	41745
Ried im Traunkreis	40913	Sattledt	41817	Unterweißenbach	40621
Ried in der Riedmark	41118	Saxen	41123	Unterweikersdorf	40622
Riedau	41416	Schalchen	40441	Utzenaich	41233
Rohr im Kremstal	41513	Schardenberg	41423		
Rohrbach in Oberösterreich	41330	Schärding	41422	V	
Roitham	40715	Scharnstein	40719	Vichtenstein	41427
Rosenau am Hengstpaß	40914	Scharten	40511	Vöcklabruck	41746
Roßbach	40434	Schenkenfelden	41622	Vöcklamarkt	41747
Roßleithen	40915	Schiedlberg	41515	Vorchdorf	40720
Rottenbach	40823	Schildorn	41229	Vorderstoder	40921
Rüstorf	41732	Schlägl	41339	Vorderweißenbach	41625
Rutzenham	41733	Schlatt	41736		
	S	Schleißheim	41818	W	
		Schlierbach	40917	Waizenkirchen	40831
Sandl	40616	Schlüßlberg	40827	Waldburg	40623
Sankt Aegidi	41417	Schöna im Mühlkreis	40619	Waldhausen im Strudengau	41125
Sankt Agatha	40824	Schöneegg	41340	Walding	41626
Sankt Florian	41013	Schörfling am Attersee	41737	Waldkirchen am Wesen	41428
Sankt Florian am Inn	41418	Schwand im Innkreis	40442	Waldneukirchen	41518
Sankt Georgen am	40435	Schwanenstadt	41738	Waldzell	41234
Fillmannsbach		Schwarzenberg am	41341	Wallern an der Trattnach	40832
Sankt Georgen am Walde	41119	Böhmerwald		Wartberg an der Krems	40922
Sankt Georgen an der Gusen	41120	Schwertberg	41124	Wartberg ob der Aist	40624
Sankt Georgen bei	40825	Seewalchen am Attersee	41739	Weibern	40833
Grieskirchen		Senftenbach	41230	Weilbach	41235
Sankt Georgen bei	41226	Sierning	41516	Weißkirchen im Attergau	41748
Obernberg am Inn		Sigharting	41424	Weißkirchen an der Traun	41824
Sankt Georgen im Attergau	41734	Sipbachzell	41819	Weitersfelden	40625
Sankt Gotthard im Mühlkreis	41621	Sonnberg im Mühlkreis	41623	Wels	40301
Sankt Johann am Walde	40436	Spital am Pyhrn	40918	Wendling	40834
Sankt Johann am Wimberg	41331	Stadl-Paura	41820	Weng im Innkreis	40446
Sankt Konrad	40716	Steege	40828	Wernstein am Inn	41429
Sankt Leonhard bei Freistadt	40617	Steinbach am Attersee	41740	Weyer Land	41519
Sankt Lorenz	41735	Steinbach am Ziehberg	40919	Weyer Markt	41520
Sankt Marien	41020	Steinbach an der Steyr	40920	Weyregg am Attersee	41749
Sankt Marienkirchen am	41227	Steinerkirchen an der Traun	41821	Wilhering	41022
Hausruck		Steinhaus	41822	Windhaag bei Freistadt	40626
Sankt Marienkirchen an der	40510	Steyr	40201	Windhaag bei Perg	41126
Polsenz		Steyregg	41624	Windischgarsten	40923
Sankt Marienkirchen bei	41419	Straß im Attergau	41741	Wippenham	41236
Schärding		Stroheim	40512	Wolfern	41521
Sankt Martin im Innkreis	41228	Suben	41425	Wolfsegg am Hausruck	41750
Sankt Martin im Mühlkreis	41332			Z	
Sankt Nikola an der Donau	41121	T		Zell am Moos	41751
Sankt Oswald bei Freistadt	40618	Taiskirchen im Innkreis	41231	Zell am Pettenfirst	41752
Sankt Oswald bei Haslach	41333	Tarsdorf	40443	Zell an der Pram	41430
Sankt Pankraz	40916	Taufkirchen an der Pram	41426	Zwettl an der Rodl	41627
Sankt Pantaleon	40437	Taufkirchen an der Trattnach	40829		
Sankt Peter am Hart	40438	Ternberg	41517		
Sankt Peter am Wimberg	41334	Thalheim bei Wels	41823		
Sankt Radegund	40439	Tiefgraben	41742		
Sankt Roman	41420	Timelkam	41743		
Sankt Stefan am Walde	41335	Tollet	40830		
Sankt Thomas	40826	Tragwein	40620		
Sankt Thomas am	41122	Traun	41021		
Blasenstein		Traunkirchen	40718		
Sankt Ulrich bei Steyr	41514	Traubach	40444		

Siedlungsnamen

Übersicht aller Siedlungsnamen

A					
		Adlwang-Zerstreute Häuser	41501	Aichmühl	*41816
		Adlwanger	41501	Aichner	40910
		Adrischendorf	*40829	Aichriedl	41712
		Adsdorf	*41332	Aierzelten	*41747
Abdecker	41622	Aferhagen	*40806	Aigelsberg	*40433
Abern	*40416	Affenberg	*41610	Aigelsberg	*40821
Abfalterhaus	40611	Affetschlag	*41603	Aigen	*40412
Abgfasterbach	40910	Aggsbach	*40720	Aigen	*40417
Ablege	41603	Aggstein	*41222	Aigen	*40511
Abraham	40915	Ägidikirche	41605	Aigen	*40807
Abstätten	*41214	Aglasberg	*40621	Aigen	*40811
Abtsdorf	*41702	Agonitz	40902	Aigen	*40812
Abwinden	*41110	Aham	*40438	Aigen	*40817
Ach	*40414	Aham	*40501	Aigen	*40821
Ach	*40426	Aham	*41703	Aigen	*40825
Ach	41411	Ahberg	41703	Aigen	41019
Ach	*41606	Ahbergkapelle	41734	Aigen	41209
Ach	41721	Ahorn	*40703	Aigen	*41215
Ach	41727	Ahorn	*41302	Aigen	*41220
Ach	*41816	Ahornalm	40906	Aigen	41229
Achatzberg	*41107	Ahörndl	41411	Aigen	*41232
Achbachklause	40436	Ahrer	41519	Aigen	*41233
Achbauer	41735	Aibach	40510	Aigen	41410
Achdorf	41735	Aibitzmoos	41748	Aigen	41501
Achenlohe	*40426	Aich	*40407	Aigen	41504
Aching	*40404	Aich	*40411	Aigen	*41605
Aching	*40438	Aich	*40432	Aigen	*41610
Aching	*41209	Aich	*40627	Aigen	*41701
Achleiten	*40612	Aich	40806	Aigen	*41704
Achleiten	*40817	Aich	*40829	Aigen	*41803
Achleiten	*40819	Aich	41120	Aigen	*41806
Achleiten	*41009	Aich	*41214	Aigen	*41808
Achleiten	*41121	Aich	41423	Aigen	*41814
Achleiten	*41409	Aich	*41601	Aigen im Mühlkreis	*41303
Achleiten	41410	Aich	*41718	Aigendorf	*40827
Achleiten	*41416	Aich	*41725	Aigerding	*41418
Achleiten	*41423	Aich	*41734	Aigersberg	41805
Achleiten	*41810	Aichberg	*40301	Aigertsham	*40415
Achleiten Zollamt	41410	Aichberg	*41010	Aiglbrechting	*41430
Achleithen	*41722	Aichberg	*41012	Aigner (2x)	41609
Achleithen	41823	Aichberg	*41220	Aigner	40621
Achleitner	40608	Aichberg	*41426	Aigner	40910
Achtal	*40426	Aichberg	*41428	Aigner	41020
Achzberg	41741	Aichberg	*41808	Aigner	41116
Ackamphub	40912	Aichberg	*40415	Aigner	41517
Ackerl	41611	Aichbichl	*40420	Aigner	41627
Ackermayr	41006	Aicheck	*41426	Aigner	41817
Ackersberg	*41716	Aichedt	*41718	Aigner-Kreuz-Siedlung	41008
Adalbert-Stifter- Jugendherberge	41303	Aichereben	*40402	Ainetsreit	*40415
Adamekhütte	40706	Aichet	*40803	Ainhausen	*40419
Adammühle	41620	Aichet	*40829	Ainwalchen	*41739
Adelsgrub	*41417	Aichet	*41215	Ainwalding	*41744
Adenberg	*40412	Aichet	*41231	Aiplhütte	40918
Adenbruck	*40803	Aichet	41415	Aiser	*41124
Adenbrunn	*40442	Aichet	*41421	Aist	*40614
Ader	*41743	Aichet	*41703	Aist	*41114
Ader-Siedlung	41743	Aichet	41803	Aistbergthal	*41118
Adichgmain	41521	Aichet	*41816	Aistental	*41007
Adlberg	41408	Aichet bei Grub	*40815	Aistental	*41017
Adlersberg	41203	Aichet bei Kiesenberg	*40815	Aistersheim	*40801
Adlerspitze	41740	Aichham	*41806	Aisthofen	*41116
Adlhaming	*40720	Aichinger	41823	Aisting	*41124
Adligen	*41708	Aichingergut	41216	Aiterbach	41822
Adlmanning	41413	Aichkirchen	*41801	Albenedt	*40720
Adlwang	*41501	Aichlham	*40713	Albenödt	41308

Übersicht aller Siedlungsnamen

Albenödt	*41317	Altenberg bei Linz	*41602	Am Stadion	*41232
Alberhütte	41519	Altenbergerstraße	*41610	Am Wassen	41430
Albern	*41111	Altenbuch	41413	Amansberg	41406
Albernberg	*41327	Altenburg	*41126	Amberg	*40423
Alberndorf in der Riedmark	*41601	Altendorf	*41338	Amberg	*41605
Albersdorf	41805	Altendorf	*41420	Amberg	*41609
Alberting	*40423	Altenfelden	*41304	Amberger	41615
Albertsedt	*41201	Altenhaus	*40624	Ambros	40918
Albertsedt	*41233	Altenhauser	40619	Ameder	40619
Albertsham	*41204	Altenhof	*40829	Ameisberg	*40418
Albertsham	*41717	Altenhof	*41327	Ameisbergwarte	41306
Albertshamer-Siedlung	41204	Altenhof	41521	Ameishaufen	40720
Albingdorf	*40607	Altenhof am Hausruck	*40806	Amelreicking	*41429
Albrechtsberg	*40405	Altenhofen	*41338	Ameringsbauer	41505
Albrechtsberg	*40820	Altenried	*41203	Amersdorf	*41322
Albrechtschlag	*41623	Altensam	*41728	Amesbach	*41103
Alexenau	*41749	Altenschlag	*41310	Amesberg	*41625
Alexenauer Holzstube	41749	Altenschlag	*41625	Amesberg	*41814
Alfersham	*41404	Altenseng	*41401	Amesberger	41609
Alharting	*40405	Alterding	*40417	Amesberger Siedlung	41609
Alharting	*41012	Altermühle	40909	Amesedt	*41327
Alkersdorf	*41734	Althart	41111	Amesreith	*40618
Alkihn	41337	Altheim	*40401	Amesschlag	*41615
Alkoven	*40501	Altheim	*40407	Amesschlag	*41625
Alkrucken	*41810	Althellmonsödt	*41611	Ametsberg	41205
Allerding	*41418	Althöllersberg	*40426	Aming	*41813
Allerheiligen	*41422	Altlichtenberg	*41614	Ampfenham	*41211
Allerheiligen im Mühlkreis	*41101	Altmann	40621	Ampflwang	*41701
Allersdorf	*41323	Altmanning	40715	Amsling	41602
Allersdorf	*41332	Altmannsdorf	*41231	Amtmann	40701
Allhaming	*41001	Altmühle	40609	Amtmann	41006
Allhut	*41620	Altmühle	41620	An der Fernstraße	*41402
Allichamer	41235	Altmünster	*40701	An der Mattig	40438
Alm	*40413	Altpernstein	*40908	Anazhofer	41101
Alm	40609	Altreitgraben	41323	Andexling	41308
Alm	41313	Altschwendt	*41401	Andiesen	*41419
Alm	41519	Altsommerau	*41223	Andling	*40810
Alm	*41731	Altwartenburg	*41743	Andorf	*41402
Almau	40912	Altwartenburg	*41746	Andrichsberg	*40508
Almau	41514	Aluminiumwerk Ranshofen	40404	Andrichsfurt	*41201
Almbauer	41507	Am Aichberg	40711	Anetsham	*41204
Almbauersiedlung	41508	Am Altmannsberg	41746	Anferding	*40435
Almbergstube	41745	Am Anger	40443	Angelberg	*40417
Almbergstüberl	41705	Am Berg	41120	Angelsbach	41519
Almburg	40912	Am Berg	41404	Anger	*41519
Almedt	41119	Am Berg	41519	Anger	*41609
Almegg	40719	Am Berg	41710	Angerer	40620
Almegg	*41821	Am Bühel	*41112	Angerleitenalm	40702
Almesberg	*41333	Am Dachsberg	*41124	Angermair	41741
Almesberg	*41601	Am Edhügel	*41316	Angermayer	41809
Almgut	41512	Am Georgenberg	40908	Angern	*40435
Almplatzstube	41721	Am Hauserbichl	41718	Angern	41506
Almtaler Haus	40707	Am Hochfeld	40802	Angern	41748
Alpenblick	41125	Am Hölzl	41742	Angersberg	*41006
Alpenblicksiedlung	41602	Am Irrach	*41816	Angsterlehen	*41816
Alpenhaus	41507	Am Kröpflmühlerberg	*40827	Angsüß	*41404
Alt Lenzing	*41713	Am Landlberg	*41724	Anhang	*41204
Alt-Gschwandt	40708	Am Lehen	41519	Anitzberg	*40604
Altaist	*41118	Am Mühlberg	40438	Anlaufalm	41512
Altau	*40509	Am Müllerberg	40802	Annaberg	*40501
Alte Hütte	40418	Am Pfenningberg	41624	Annerstal	40909
Alte Rosenau	*40827	Am Poschenhof	41746	Anrath	*40831
Altenaichet	*40433	Am Reinegg	40802	Anschau	41822
Altenberg	*40804	Am Seisberg	41013	Ansfelden	*41002
Altenberg	*41702	Am Sportplatz	*41204	Ansorgengut	41112

Übersicht aller Siedlungsnamen

Antersham	*41404	Aschau	*40812	Au	*40441
Antershamerau	41404	Aschau	41735	Au	*40505
Antiesen	*41204	Aschaubauer	41107	Au	40603
Antiesen	*41233	Aschaumühle	41107	Au	*40612
Antiesenberg	41202	Aschausiedlung	41507	Au	*40702
Antiesenhofen	*41202	Aschbach	41222	Au	40715
Antlangkirchen	*41421	Aschbachhütte	41519	Au	*40717
Anton-Schosser-Hütte	41512	Aschböck	41105	Au	*40810
Antonihütte	41519	Aschbrechting	*41209	Au	*40812
Antoniuskapelle	40414	Aschenberg	*41420	Au	*40827
Anzberg	*41410	Ascher	41122	Au	40902
Anzberg	41423	Ascheralm	40717	Au	*40907
Anzenau	*40702	Ascherdorf	*40444	Au	40909
Anzenbach	41512	Aschermühle	41126	Au	40916
Anzenberg	*40413	Asching	*41126	Au	*41010
Anzenberg	40608	Aschlberg	*41604	Au	41015
Anzenberg	*40827	Aselkam	*40438	Au	*41103
Anzendorf	*41118	Asenbaum	41609	Au	*41123
Anzental	*41733	Asenham	*41214	Au	41212
Anzing	*41332	Asing	*40828	Au	41220
Anzing	*41612	Asing	*41423	Au	41231
Apeding	*41736	Aspach	*40402	Au	41234
Apfalter	41505	Aspach	*41204	Au	*41312
Äpfelberg	*40441	Aspach	41231	Au	*41411
Apfellehner	41818	Aspelmayr	41015	Au	*41417
Apfelsbach	*41316	Asperding	*41736	Au	41418
Apfental	*40412	Aspet	*40807	Au	*41420
Apfenthal	*40427	Aspeth	*40812	Au	41426
Apfoltern	*40615	Aspinger	40619	Au	*41519
Appenau	41603	Aspoltsberg	*40806	Au	41603
Appersberg	*41022	Astätt	*40419	Au	*41605
Appersting	*40446	Asten	*41003	Au	*41606
Arafmühle	41304	Asten	*41710	Au	*41709
Arbesberg	*41308	Astmühle	40917	Au	*41712
Arbing	*41102	Astner	40501	Au	*41714
Arbing	*41709	Athaler Siedlung	40414	Au	*41730
Arbing	*41815	Atschenbach	*40827	Au	41742
Arling	41209	Attenedt	40617	Au	*41745
Arling	*41231	Attersee	*41702	Au	*41803
Arlingalmen	40918	Attnang	*41703	Au	41807
Armau	*40815	Atzbach	*41704	Au	*41810
Armesmann	41419	Atzelsdorf	*40908	Au	*41816
Arming	*40807	Atzer	41519	Au an der Donau	*41114
Arnberg	*40624	Atzersdorf	*41428	Au an der Traun	*41812
Arnberg	*41716	Atzesberg	*41304	Au bei Brandstatt	*40509
Arnberg am Kobernaußer Walde	*41215	Atzesberg	*41306	Au bei Ed	*40816
Arnbruck	*41713	Atzesberg	*41318	Au bei Hischmannsberg	*41808
Arnreit	*41305	Atzgersdorf	*41327	Au bei Natternbach	*40816
Arnstetten	*40406	Atzing	*40405	Au bei Sirfling	*41808
Arthofer	41510	Atzing	41204	Au bei der Traun	*41808
Arzberg	*41512	Atzing	*41214	Au bei hohen Steg	*40509
Asang	40715	Atzing	*41215	Au-Siedlung	41010
Asang	41504	Atzing	*41221	Aualm	40712
Asanger	41124	Atzing	*41821	Aubach	*40809
Asbach	*40822	Atzmanning	*41403	Aubach	*41214
Asberg	*41614	Atzmanning-Zerstreute Häuser	41403	Aubachberg	*41214
Aschach	*40831	Atzmanning-Zerstreute Häuser		Aubauer	41102
Aschach an der Donau	*40502	Atzmannsdorf	*41821	Aubauer	41116
Aschach an der Steyr	*41502	Atzmühle	41334	Auberg	*41307
Aschach an der Steyr-Zerstreute Häuser	41502	Au (2x)	41519	Aubichl	40720
Aschau	*40407	Au	40101	Aubodenhütte	41740
Aschau	40703	Au	*40301	Audorf (2x)	40910
Aschau	*40717	Au	*40402	Audorf	*41002
		Au	*40404	Audorf	*41606
		Au	*40405	Auedt	*41611

Übersicht aller Siedlungsnamen

Auer	40608	Aumühle	41108	Bachhäusl	41313
Auer	40706	Aumühle	41327	Bachhäusl	41338
Auer	40717	Aumühle	41706	Baching	*41214
Auer	41101	Aupointen	*40713	Baching	*41227
Auer	41307	Aurach am Hongar	*41705	Baching	41824
Auer	41512	Aurachberg	40701	Bachlbauer	41507
Auer	41623	Aurachkar Holzstube	41740	Bachlberg	40101
Auer Häuser	40604	Aurachkarhütte	41740	Bachlehen	41735
Aueralmhütte	41512	Aurachkirchen	*40713	Bachleiten	*40405
Auerbach	*40403	Aurolzmünster	*41203	Bachleiten	*40420
Auerbach	*40605	Außenstein	41103	Bachleiten	*40809
Auerbach	40707	Außenracheiten	41423	Bachleiten	*41716
Auerbach	*41338	Außenruggenberg	*41236	Bachleiten	41721
Auerhäuser	41323	Außenraffling	*41746	Bachloh	*41803
Auern	*40910	Außenhareth	41410	Bachmanning	*41802
Auerriesen	40717	Außenhörgersteig	*41709	Bachmannsberg	*41802
Auf der Edt	40626	Außenhötzendorf	*41311	Bachner	41502
Auf der Hub	41521	Außenjebing	*41405	Bachschmied	41307
Auf der Wies	41428	Außenleiten	*40415	Bachschwölln	*41426
Auf der Wimm	40626	Außenort	40902	Bachstätten	*41815
Aufeld	41021	Außenpirach	*40407	Bachwiese	41706
Aufeldsiedlung	41009	Außenpühret	*40715	Bachwirt	41317
Auffang	*40441	Außenreith	*41723	Bachzelt	40608
Auffanger Siedlung	40414	Außenroh	*40715	Bäckenberg	*40424
Aufham	*41702	Außertreffling	*41605	Bäckengraben	41517
Aufhausen	*40445	Außertreffling-Siedlung	41605	Bäckengraben-Siedlung	41517
Aufleck	41411	Außenungenach	*41743	Bäckenhof	*40824
Aufreiter	40626	Außenwöger	41614	Bäckenhof	*40831
Aufzug	41740	Aussiedler	40419	Bäckerberg	40719
Aug	*40418	Autengrub	*41330	Bäckermühle	40710
Aug	*41409	Autmannsdorf	*40406	Bäckerschlagalm	40707
Aug	*41420	Autobahnraststätte Ansfelden	41002	Bad Hall	*41503
Augassen	*40801	Nord		Bad Ischl	*40703
Augendobl	*41405	Autzing	*41402	Bad Kreuzen	*41108
Augental	*41212	Auwald	41741	Bad Leonfelden	*41603
Augenthaler	41201	Auweidenholz	*40831	Bad Mühlacken	*41606
Auger (2x)	41125	Auwies	*40831	Bad Schallerbach	*40802
Auger	41113	Auwiese	41706	Bad Zell	*40627
Auger	41115	Axberg	*41010	Badenbach	41517
Auger	41126	Axlau	40701	Baderau	40903
Augustiner Chorherrenstift	41013			Badesee Mitterkirchen	41112
St.Florian				Badezentrum Oedt	41021
Auhäuseln	*40833	Babenham	*40419	Badhöring	*41418
Auhäuseln	41323	Bach	*40418	Badhub	*40427
Auhäuser	*41310	Bach	*40505	Badlhof	41751
Auhäuser	*41331	Bach	*40810	Badstuben	*41709
Auhäusl	40707	Bach	41114	Bahnhaltestelle Hallstatt	40712
Auhäusl	41326	Bach	*41234	Bahnhaltestelle	40712
Auhof	*40509	Bach	*41402	Kopperbrüllerhöhle	
Auhof	*41116	Bach	*41419	Bahnhof	41309
Auhofer	40608	Bach	*41423	Bahnhof Summerau	40615
Auholz	40715	Bach	*41605	Bahnhofsiedlung	41110
Auholz	*41808	Bach	*41626	Bahnhofsiedlung	41509
Auhub	*41816	Bach	*41733	Baierberg	*40418
Auhuber	41503	Bach	41742	Bairach	*41336
Auing	*40812	Bach	*41749	Bairachmühle	41336
Auinger	40707	Bachau	41721	Bairhof	41108
Auleiten	*41218	Bachbauer	40916	Balding	*41814
Auleiten	*41710	Bachbauer	41505	Bamacher	41507
Aumann	40617	Bacheralm	40717	Bamberg	*40407
Aumayer	40907	Bachham	40711	Bamersberg	41220
Aumayr	40810	Bachhäuseln	*40806	Bamerseck	41517
Aumühle	*40504	Bachhäuser	41303	Bankham	*41205
Aumühle	40607	Bachhäusl	41306	Bäralm	40706
Aumühle	40714			Bärenalm	40903

Übersicht aller Siedlungsnamen

Bärenmoosjagdhütte	40703	Baumgarten	41712	Berger	40611
Bärenreith	41505	Baumgarten	41735	Berger	40620
Bärenriedlau	40915	Baumgartenberg	*41103	Berger	40621
Bärenstein	41519	Baumgartenmühle	41339	Berger	40915
Bärnau	40706	Baumgarting	*40806	Berger	41125
Bärnaustube	40704	Baumgarting	*41704	Berger	41336
Bärnbachalm	40706	Baumgarting	*41711	Berger	41609
Barndorf	*40627	Baumgarting	*41808	Berger	41613
Bärnthäl	*41722	Baumgarting	41821	Berger	41721
Barsdorf	*40414	Baumgartling	*41201	Berger	41804
Bart	40627	Baumgartner	40603	Berger	41809
Barteder	40910	Baumgartner	41017	Berger	41810
Bartenberg	*41404	Baumgartner	41105	Bergeralm	40717
Bartltalhütte	40916	Baumgartner	41517	Bergeralm	41519
Basling	*41402	Baumgartner	41614	Bergerbauer	41505
Bauching	41227	Baumgartsau	*41323	Bergerhäuser	41822
Bauer	41518	Baumgartsau	*41336	Bergern (2x)	40912
Bauer am Berg	41014	Baumschlag	40921	Bergern	*40512
Bauer auf der Oedt	41304	Baumschlagereberg	40921	Bergern	*40832
Bauer im Reit	41512	Baumschlagereith	40903	Bergern	40922
Bauer in Reith	40911	Baumühl	*40816	Bergern	41020
Bauer in Straß	41404	Baureith	*41339	Bergern	41227
Bauer vor Aich	41804	Bauxlehner	40619	Bergern	*41722
Bauer zu Bach	41124	Bawer	41326	Bergern	*41733
Bauer zu Eichet	41216	Bayrisch-Habach	*41416	Bergern	41735
Bauer zu Hoherenz	41804	Beckenberg	*40406	Bergern	*41806
Bauer zu Weyer	41216	Beedenort	41338	Bergern	*41824
Bauerding	*40446	Beham	40429	Bergerndorf	*41823
Bauernedt	40710	Beharding	*41411	Bergerndorf-Siedlung	41823
Bauerngruber	41008	Behindertendorf	40806	Bergerriedl	*40613
Bauerngruber	41125	Beim Bach	40719	Bergerwieshütte	41512
Bauerngut	41318	Benediktinerstift	40907	Bergetschwandt	41721
Bauernreit	40914	Kremsmünster		Bergetsedt	*41218
Bauernreith	40719	Benediktinerstift Lambach	41811	Berggasthof Höß	40903
Bauerschick	41019	Benedersdorf	*41601	Bergham	*40419
Bauhof	41627	Berdenedt	40619	Bergham	*40429
Baum	*41706	Berdetschlag	*41342	Bergham	*40438
Baumann	41414	Berg	*40301	Bergham	*40446
Baumannkapelle	41747	Berg	*40432	Bergham	*40501
Baumbach	*41218	Berg	*40442	Bergham	*40710
Baumgarten (2x)	40708	Berg	*40445	Bergham	40711
Baumgarten	*40402	Berg	*40505	Bergham	*40807
Baumgarten	*40410	Berg	*40605	Bergham	*41012
Baumgarten	*40426	Berg	*40720	Bergham	*41213
Baumgarten	*40430	Berg	*41002	Bergham	*41711
Baumgarten	*40441	Berg	*41012	Bergham	*41717
Baumgarten	*40508	Berg	*41230	Bergham	*41726
Baumgarten	*40612	Berg	41316	Bergham	*41734
Baumgarten	40719	Berg	41407	Bergham	*41803
Baumgarten	*40812	Berg	*41416	Berghansl	40626
Baumgarten	*40817	Berg	41423	Berghansl	40918
Baumgarten	40830	Berg	*41426	Berghaus	40903
Baumgarten	*41101	Berg	41427	Berghäusl	41303
Baumgarten	*41114	Berg	*41707	Berghäusln	41326
Baumgarten	41126	Berg	*41719	Bergheim	*41606
Baumgarten	*41208	Berg	*41740	Berghof	40718
Baumgarten	*41212	Berg	41742	Bergin	41409
Baumgarten	*41218	Berg bei Hamet	*41327	Berging	*41326
Baumgarten	41222	Berg bei Mairing	*41328	Bergkeller	41423
Baumgarten	*41231	Berg bei Rohrbach	*41308	Bergmair	41823
Baumgarten	*41234	Berg im Attergau	*41706	Bergmayr	40832
Baumgarten	*41426	Bergbauer	41751	Bergrettungshütte	41740
Baumgarten	41430	Bergen	*40622	Bergröd	40419
Baumgarten	41515	Bergen	41712	Bergschneider	41117
Baumgarten	*41610	Berger	40608	Bergschuster	41721

Übersicht aller Siedlungsnamen

Bergsleiten	40912	Birnedt	41204	Bosruckhütte	40918
Bergstetten	*40406	Birnsteig	*40812	Bötzledt	41406
Berlesreith	*41325	Bischelsdorf	*41220	Boxruck	41415
Bermading	*40417	Bischlag	41337	Brackenberg	*41234
Bern	41231	Bischof	41712	Brading	40907
Bernascheksiedlung	*41111	Bischofsberg	40901	Bradirn	*40426
Bernau	41317	Bitzlthal	*40410	Bramberg	40907
Berndlberg	40701	Blabergalm	41519	Brameshuber	41015
Berndlmühle	41303	Blaikenalm	40709	Bramhosen-Hütte	41740
Berndobl	*41426	Blank	40621	Bramingualm	40717
Berndorf	*40442	Blankenbach	*40404	Brand	*40405
Berndorf	*40816	Blasberg	41821	Brand	40512
Berndorf	*41604	Blaselbauer	41620	Brand	40717
Berndorf	*41612	Blaßberg	*41610	Brand	40912
Berndorf-Zerstreute Häuser	41604	Blassinger	41741	Brand	41114
Berneck	40710	Bleckenwegen	*41234	Brand	41749
Berneder	41615	Bleimscher	41009	Brandeck	41508
Bernedt	*41419	Blindenau	*40803	Brandel	41104
Bernerau	40906	Blindendorf	*41106	Brandenberg	40703
Bernetsedt	*41430	Blindendorf	*41118	Brandesleiten	*41430
Berngut	41812	Blindendorf	*41212	Brandgraben	41508
Bernhardschlag	*41625	Blindenhofen	41214	Brandgraben	41749
Bernhartsdorf	*40806	Blindenmarkt	41803	Brandham	*41706
Bernhartsleiten	*40822	Blindenmarkt	*41818	Brandhof	*40827
Bernhof	*40442	Blögergrabenhütte	41741	Brandhof	40920
Bernolden	*41404	Bloesel	40616	Brandhof	41823
Bernrad	*40816	Blössmayr	41517	Brandhub	40922
Bernroid	*40416	Blötzen	41749	Brandhub	41001
Berstenham	*41215	Blumau	40909	Brandl	41119
Bertel	41507	Blumau	40917	Brandl	41335
Besenberg	*40819	Blumau	*41304	Brandlhütte	41519
Besendorf	*41234	Blumau	*41510	Brandln	*40301
Besendorf	41515	Blumauer	41510	Brandmayr	40603
Bestenleithen	41515	Blumauer Alm	40914	Brandmühle	41622
Biber	*41716	Blümel	41119	Brandner	41015
Biberau	40717	Blümigen	*41740	Brandner	41115
Bibereckalm	40706	Blümling	*41430	Brandner	41519
Biberhofer	40616	Boarlehner	40620	Brandneralm	40918
Biburg	*40405	Boblmayr	40603	Brandnersiedlung	41501
Biburg	*40422	Bockenbach	*41215	Brandstätt	*40429
Bichl	41735	Böcklarn	*41222	Brandstätt	*40435
Bichlbauer	40715	Böcklhofer	40603	Brandstätt	*40509
Bichlbauer	41519	Böckstein	41612	Brandstätt	40609
Bichlbauern (2x)	40909	Boden	40711	Brandstätt	40716
Bichlhofer	41108	Bodendorf	*41106	Brandstätt	40906
Bichlwimm	*41808	Bodenhofen	*41419	Brandstätt	*41018
Bierbaum	*41711	Bodenmühle	40623	Brandstätt	41113
Bierberg	*40410	Bodingbauer	40614	Brandstätt	*41234
Bierged	41413	Bodinggraben	40914	Brandstätt	41235
Bilderstadeln	40909	Bogendorf	*40427	Brandstätt	41306
Billichsedt	*41744	Bogendorf	*41612	Brandstätt	*41513
Billingsedt	41414	Bögenedt	41804	Brandstätt	41517
Bimberg	41332	Bogenhofen	*40438	Brandstätt	41610
Bimmersdorf	*41408	Böglmühle	41501	Brandstätt	41727
Binder	40627	Bogmayer	41501	Brandstätt	41741
Binder	40921	Bögungen	40913	Brandstätt	*41748
Bindermichl	40101	Böheimschlag	*41603	Brandstätt	*41751
Binderreith	40621	Böhmdorf	*41620	Brandstätt	*41806
Binderroithner	41804	Böhmer	41749	Brandstätt	*41816
Bintel	41625	Böhmer Vorstadt	40601	Brandstätt	41823
Birgleithen	41721	Böhmergut	40611	Brandstätten	*40803
Birieck	41404	Böhring	41415	Brandstätten	*41231
Birihub	*40512	Bollersberg	41420	Brandstätter	40609
Birimayer	41419	Bollersberg	41427	Brandstätter	40619
Birkelberg	41824	Böschl	41331	Brandstätter	41002

Übersicht aller Siedlungsnamen

Brandstätter	41014	Breitwies	*41816	Bründlriesenstüberl	40702
Brandstätter	41020	Breitwiesen	*40832	Brunedt	*41426
Brandstätter	41115	Breitwiesen	*41704	Brunham	*40811
Brandstätter	41121	Brenn	41507	Bruninger	41822
Brandstätter	41125	Brennerinhütte	41740	Brunn	*40409
Brandstätter	41606	Brenning	*41222	Brunn	40913
Brandstetten	*40829	Brennkogelstüberl	40702	Brunn	41515
Brandtner	40506	Brennter	40608	Brunn	41735
Brandtner	40627	Bretboding	41505	Brunn im Gries	*40427
Brandtner	41101	Brettermoos	40701	Brunn im Gries	*40442
Brast	*41234	Brettersedt	41805	Brunnbach	*41507
Brauching	*41707	Brettmaisalm	40920	Brunnbachhütte	40707
Brauchs Dorf	*41426	Breunesberg	41503	Brunnbauer	41519
Bräuerau	*41313	Brielalm	40706	Brunnbauergut	41208
Brauerei Hofstetten	41332	Brockerberger	40611	Brunnberg	*40809
Bräugasthaus	41405	Brodwinkel	40720	Brunndorf	41517
Bräukapelle	41428	Brombeer	40608	Brunntal	40906
Bräuleiten	*40824	Brombergalm	40704	Brunnenthal	*41403
Braunau Neustadt	*40404	Brombergstüberl	40704	Brunnenweg	*40815
Braunau am Inn	*40404	Brotweger	41609	Brunner	40620
Braunberg	*41815	Bruck	*40429	Brunnern	*41004
Braunberghütte	40609	Bruck	*40442	Brunnern	*41404
Brauned	41805	Bruck	*40810	Brünnerstüberl	41749
Braunsberg	40904	Bruck	*40822	Brunnfeld (2X)	41616
Braunsberg	41412	Bruck	41018	Brunnfeld	41712
Braunsberg	41419	Bruck	*41212	Brunngasse	*41801
Bräusiedlung	41403	Bruck	*41230	Brunngraben	*41111
Brawinkl	*40627	Bruck	*41236	Brunngraben	41508
Brawinkler	40627	Bruck	*41402	Brunngstaudet	*41744
Brein	41014	Bruck	*41752	Brunnhäusl	40903
Breiningsdorf	*41212	Bruck an der Aschach	*40803	Brunnhölzl	*41709
Breiningsham	*41209	Bruck bei Hausleiten	*41013	Brunnhub	41503
Breinroith	*40814	Bruck bei Tödling	*41013	Brunning	*40405
Breitau	*40803	Bruck im Holz	*40442	Brunning	*40413
Breitbrunn	*41007	Bruckangern	40618	Brünning	*41414
Breiteich	41410	Bruckauer	41824	Brunnleiten	40703
Breitenaich	*40511	Bruckbach	41749	Brunntalalm	40702
Breitenaich	*41228	Brückelstube	41745	Brunntalstube	40702
Breitenau	*40909	Brückelwald	41119	Brunnthal	*40442
Breitenau	*41417	Brucker	41742	Brunnwald	*41625
Breitenau	*41505	Bruckermayr	41015	Brunnwies	*41403
Breitenau	*41751	Bruckhäuseln	41303	Brunnwies	*41422
Breitenau	*41815	Bruckhof	*40814	Brunwies	41726
Breitenbach	41420	Brückhof	41823	Bubendorf	*40813
Breitenberg	*40420	Bruckleiten	*41231	Bubendorf	41411
Breitenberg	40618	Brücklgraben	40919	Bubenland	*41707
Breitenberg	*41402	Bruckmann	40611	Bubesting	*41214
Breitenberg	*41806	Bruckmühl	41120	Bubing	*41418
Breitenbergalm	40717	Bruckmühl	41322	Bubmannsedt	41710
Breitenbruck	*41106	Bruckmühl	*41722	Buch	*40408
Breiteneicher	40627	Bruckmühle	41339	Buch	*40417
Breitenfellner	41332	Bruckmühle	41601	Buch	*40426
Breitenfurt	41517	Bruckner	41115	Buch	*40432
Breitenried	*41231	Bruckwies	*40434	Buch	*40434
Breitenröth	*41702	Bruckwirt	41318	Buch	*40446
Breitenschützing	*41736	Bruderhof	40903	Buch	*40803
Breitenstein	*41339	Brügler	41019	Buch	*40833
Breitenstein	*41342	Brunau	*40807	Buch	*41211
Breitenthaler	41742	Brunau	*41744	Buch	*41418
Breitenweiten	41118	Bründl	*40427	Buch	*41734
Breitsach	*41209	Bründl	40438	Buchbauer	40833
Breitwies	*40813	Bründl	41411	Buchberg	40412
Breitwies	*40814	Bründl	*41414	Buchberg	*40415
Breitwies	*40831	Bründlbergkapelle	41309	Buchberg	*41012
Breitwies	*41234	Bründlkapelle	41202	Buchberg	41705

Übersicht aller Siedlungsnamen

Buchberg	*41739	Burgerding	*41402	Dangeder	40603
Buchberghütte	41517	Bürgermoos	40901	Danglfing	40401
Buchebn	40921	Burgfried	*41603	Daniel	41514
Bucheck	*40420	Burghartsberg	*40813	Dankmairing	*41428
Buchegg	*40809	Burgkirchen	*40405	Dann	*41233
Buchen	*40714	Burgkirchen	*40407	Danndorf	*41113
Buchen	*41428	Bürglstein	*40717	Danndorf	*41118
Buchenort	*41745	Burgner	41121	Danner	*41203
Buchet	*40807	Burgstall	40438	Dannerding	41415
Buchet	*40827	Burgstall	*40446	Danneredt	*41326
Buchet	41308	Burgstall	*40813	Dannmühle	41125
Buchet	*41404	Burgstall	41430	Danrath	*41401
Buchet	41409	Burgstall	*41731	Danrath	41413
Buchet	41423	Burgstall	*41752	Danreiter	41232
Buchet	41824	Burgstein	40618	Dantlesbach	41312
Buchetkapelle	41308	Burgwegen	41213	Dantling	41805
Buchhof	41327	Bürkl	41220	Danzenreith	*41710
Buchhof	41822	Burner	41121	Danzermühl	40711
Buchholz	*41118	Bürner	41602	Danzlau	*40710
Buchholz	*41506	Bürscher	41507	Daring	*41221
Buchholz	*41612	Bürstmayrsiedlung	41514	Darm	41126
Buchholz-Siedlung	41612			Dastl	40618
Buchinger	41735	C		Dauerbach	*40621
Buchkirchen	*41804	Camp-Sibley	41508	Dauersdorf	*40910
Büchl	41742	Campingdorf Hohenlohe	41110	Daundorf	41118
Buchleiten	*40806	Campingplatz Macking	40429	Davidschlag	*41613
Buchleiten	*41701	Chagerkapelle	41338	Daxberger	41104
Buchleiten	*41732	Chemie Holding AG	40101	Daxjuden	*40419
Buchleiten	*41746	Chorherrnstift Reichersberg	41224	Daxleitner	41624
Buchleiten	*41808	Chorinskyklause	40702	Deckerleitner	40603
Buchleitenfeld	41701	Christian	41341	Dedl	40617
Buchleitung	*40402	Christkindl	40201	Dehendorf	41001
Buchmayr	41020	Christkindl	*41506	Dehenwang	*40907
Buchmayrhof	41014			Deiming	*41103
Buchsberg	*40412	D		Deimledt	*40432
Buchsachsen	*41510	Dachsberg	*40508	Deinham	*40506
Buchsachacher	40701	Dachschwendau	*41716	Deininger	41113
Buchsachacher	41749	Dachsdobler	41406	Deischlried	41020
Buchscharten	*41710	Dachstein	40709	Deisenham	*41722
Buder	41512	Dachsteinkapelle	40709	Deisenham	*41750
Buglreith	40918	Dachsteinwartehütte	40712	Deising	*40715
Bugram	*40806	Daglesbach	*41328	Deismühle	40715
Bühel	40719	Daim	*41305	Demlau	40902
Bühelbauer	40708	Daimsiedlung	41305	Dendlireith	*41125
Bühelbauer	40719	Daler	41406	Denglerhof	41613
Bühelhäuser	41303	Dambach	40415	Denk	41404
Bühl	40715	Dambach	40701	Denneberg	*41120
Bum	40611	Dambach	*40914	Dentling	40701
Bumberg	40813	Dambach	*41014	Derfling	40922
Bummermühle	41331	Dambach	41334	Desselbrunn	*41707
Bundessport- u.Freizeitzentr.Obertraun	40712	Dambach	41822	Dessenhausen	*40432
Bundschuh	41016	Dambachler	40603	Detzlhof	*41235
Burbach	*40614	Damberg	*40829	Deutenham	*41707
Burg	*41009	Dambergschlag	*41335	Dexelbach	*41718
Burg Altpernstein	40908	Dambergsiedlung	41406	Dichlberger	41507
Burg Clam	41107	Damböck	41122	Dick	*40410
Burg Dornach	40609	Damelberger	40418	Dickau	41718
Burg Krämpelstein	41409	Damm	40201	Dickaubucht	41718
Burg Kreuzen	41108	Dampberg	41748	Dickbauer	40910
Burg Piberstein	41302	Damreith	*41319	Dickerldorf	*40301
Burg Wels	40301	Dandel	41816	Diebrechtschwand	41712
Burg Werfenstein	41121	Dandorfer	40627	Diefsmühle	40621
Burg Wernstein	41429	Danecker	41426	Dielleiten	40704
Burg-Zerstreute Häuser	41009	Danedt	*41420	Diemer	41104
				Diemröth	*41709

Übersicht aller Siedlungsnamen

Diendorf	*41325	Dittenbach	*40831	Dorf	*41405
Diendorf	*41326	Dittersdorf	*40824	Dorf	*41417
Diendorf	*41339	Ditting	*40809	Dorf	41423
Diensthubersiedlung (2x)	40912	Dittmannsdorf	*41324	Dorf	*41425
Diepersdorf	*40922	Dittmannsdorf	*41329	Dorf	*41430
Diepolding	*40401	Diwold	41116	Dorf	*41709
Diepoldsdorf	*40428	Doberhagen	*40624	Dorf	*41716
Diepoltsham	*40415	Dobl	*40436	Dorf	*41731
Diersbach	*41404	Dobl	40810	Dorf	*41740
Dierthalling	*41423	Dobl	*41230	Dorf	*41808
Dierting	41413	Dobl	*41233	Dorf	*41813
Diesenberg	41415	Dobl	*41403	Dorf	41822
Diesenreith	40608	Dobl	*41404	Dorf Leopoldschlag	*40610
Diesseits	*41228	Dobl	41406	Dorfen	*40414
Dießenböck	41115	Dobl	41411	Dorfer	40627
Diesting	*40813	Dobl	*41430	Dorfer	41101
Diesting-Zerstreute Häuser	40813	Dobler	40832	Dorfer	41407
Diestlgraben	41712	Dobler	41212	Dorferhäuser	41125
Dietach	*41504	Doblern	*41424	Dorferwirt	41742
Dietach	*41818	Doblhof	41201	Dorff	40917
Dietach	41824	Dobling	41423	Dorfham	*41803
Dietachdorf	*41504	Doblkapelle	41224	Dorfibm	*40408
Dietarding	*41233	Doblmann	41404	Dörfl	*40607
Dietensam	*40829	Dobmühle	41125	Dörfl	40901
Dietersham	*40429	Dobretshofen	*41325	Dörfl	40912
Dietfurt	*40438	Dobretshofen	*41338	Dörfl	40919
Diethaming	*40711	Dobring	*41310	Dörfl	41001
Dietlalm	40903	Döging	*40402	Dörfl	*41015
Dietlgut	40902	Döllergaben	41508	Dörfl	*41019
Dietlgut	40903	Donach	*41602	Dörfl	41101
Dietlhub	41001	Donaukraftwerk-Abwinden-	41110	Dörfl	*41116
Dietlreith	40903	Asten		Dörfl	*41125
Dietsiedlung	41731	Donaukraftwerk-Wallsee-	41112	Dörfl	41126
Dietraching	*40424	Mitterkirchen		Dörfl	*41510
Dietraching	*41226	Donaualeiten	*40505	Dörfl	41519
Dietraching	*41419	Donnersteinhütte	40707	Dörfl	41521
Dietrichschlag	*41342	Donnisl	41114	Dörfl	41741
Dietrichschlag	*41603	Doppl	*40816	Dörfl	*41746
Dietrichshofen	*41419	Doppelgraben	*40301	Dörfl	41824
Dietzendorf	*41409	Doppelham	41321	Dörfledt	*40824
Dietzing	*40427	Doppelmühle	*41708	Dörfling	*41011
Dimbach	*41104	Doppl	*40510	Dörflmoaralm	40914
Dimbachreith	*41104	Doppl	*40822	Dorfner	41819
Dingbach	*40827	Doppl	*41012	Dorfstadt	40618
Dingberg	*40827	Doppl	*41124	Dorn	41017
Dingdorf	*40612	Doppl	*41304	Dornach	40101
Dipoltsberg	41404	Doppl	41719	Dornach	40201
Dippel	41514	Dopplhub	*41214	Dornach	*41105
Dippelhof	41104	Dorf	*40427	Dornach	*41123
Dirisam	*40833	Dorf	*40505	Dornauer	41019
Dirnbach	40916	Dorf	*40506	Dörnbach	*41022
Dirnbach	41512	Dorf	40711	Dornbauer	41512
Dirnbachler	41519	Dorf	40718	Dornbichler	41122
Dirnberg	*40617	Dorf	*40719	Dornedt	*41417
Dirnberg	*40907	Dorf	*40809	Dornet	*41731
Dirnberg	*41815	Dorf	40909	Dornet	*41744
Dirnberg	*41817	Dorf	40911	Dornetshub	40816
Dirnberger	40614	Dorf	*41208	Dorngraben	40920
Dirneder	40608	Dorf	*41222	Dornleiten	40707
Dirngraben	40909	Dorf	*41312	Dornleiten	40917
Dirngraber	40914	Dorf	*41314	Dornmühle	40602
Dirnham	*40419	Dorf	*41322	Döstling	*40443
Dirnwagram	*41114	Dorf	*41329	Dötting	*40402
Distlberg	41008	Dorf	*41334	Dötzledt	*40834
Ditlgut	40720	Dorf	*41338	Drackhütte	40707

Übersicht aller Siedlungsnamen

Edlbruck	*40610	Eferding	*40503	Eibenberg	*40611
Edlgassen	*40832	Effertsbach	40909	Eibenberg	41506
Edlhütt	41326	Egendorf	*40907	Eibenberg-Jagdhütte	40704
Edling	40922	Egenstein	40912	Eibenbergstube	40704
Edlmühle	41627	Egerholzkapelle	41326	Eibenedt	40912
Edramsberg	*41022	Egermühle	41326	Eibenstein	*40615
Edt (2x)	41231	Egg	*40814	Eibersberg	41742
Edt (2x)	41407	Egg	*40821	Eibhub	*40829
Edt	*40407	Egg	*41709	Eiblstübl	40702
Edt	*40411	Egg	41742	Eichbauer	41020
Edt	*40418	Egg	*41748	Eichberg	*41430
Edt	*40430	Eggbauer	40914	Eichbichl	*40439
Edt	*40432	Eggelsberg	*40406	Eichbichl	*40443
Edt	*40434	Eggen	41807	Eichelberg	40804
Edt	40603	Eggenberg	*40720	Eichenweg	41602
Edt	*40702	Eggenberg	41420	Eichenweg	*41719
Edt	40710	Eggenberg	*41426	Eichetsham	*41204
Edt	*40713	Eggenberg	*41706	Eichham	*40720
Edt	40715	Eggenberg	*41807	Eichinger	41406
Edt	*40716	Eggendorf	41501	Eichingerbauer	41735
Edt	*40801	Eggendorf im Traunkreis	*41004	Eichwiesel	41106
Edt	*40821	Eggenham	*40408	Eidenberg	40916
Edt	*40822	Eggenhof	40913	Eidenberg	*41604
Edt	*41106	Eggenstorf	41822	Eidenberger Alm	41604
Edt	*41204	Egger	40701	Eidendorf	*41612
Edt	*41208	Egger	41604	Eidenedt	*40809
Edt	*41211	Egger in der Au	40301	Eidenham	*40429
Edt	41331	Eggerbauer	40918	Eiding	*41743
Edt	41410	Eggerding	*40806	Eiferding	40437
Edt	41413	Eggerding	*41406	Eigelsberg	*40402
Edt	*41418	Eggerding-Zerstreute Häuser	41406	Eigeltsedt	41208
Edt	41423	Eggerling	41616	Eigen	41515
Edt	*41428	Eggersham	*41403	Eiglersdorf	*41311
Edt	*41429	Eggerwirt	41406	Eigruber	41514
Edt	41504	Egglalm	40914	Eilmannsberg	*41311
Edt	41513	Egglhof	40915	Eilmannsberg	*41327
Edt	41519	Egglreith	40914	Einbach	41401
Edt	*41602	Eggmair	*41518	Einberg	*40833
Edt	*41604	Eggmayr	*41501	Einburg	*41414
Edt	*41707	Eglau	*41732	Einlösberg	41741
Edt	*41720	Eglsee	*40405	Einödhäuseln	41413
Edt	41733	Eglsee	*40417	Einserhütte	40916
Edt	*41806	Eglsee	40912	Einsiedl	*41005
Edt	41821	Eglsee	*41814	Einsiedler	40614
Edt am Stömerberg	*40806	Egnersdorf	*41328	Einsiedling	*40720
Edt bei Heitzing	*41402	Egning	*41711	Einsperg	*40425
Edt beim Pfarrhof	*41402	Ehnersdorf	*40443	Einwald	*41724
Edtbauer	40908	Ehlinger	41331	Einwaring	*41730
Edtbauer	41505	Ehmer	41809	Eipoldschlag	*40625
Edtbauer	41507	Ehmühle	41337	Eisbach	*40908
Edtbauernalm	40903	Ehner	41818	Eisecking	*40402
Edthelm	*41234	Ehnerhäusln	41334	Eiselmayr	40301
Edthiasl	40626	Ehrenbichl	41748	Eisenbachstube	40705
Edthof	*40405	Ehrendorf	*40713	Eisenberger	41121
Edthof	*40412	Ehrenfeld	*40713	Eisenberger	41125
Edthof	40904	Ehrenguber	41019	Eisenbirn	*41413
Edthof	41126	Ehrenmüller	41625	Eisenerzer Hütterl	40918
Edtholz	*40710	Ehrenreichmühle	41615	Eisenerzhofer	40608
Edtholz	*41823	Ehrenreiter	41308	Eisengattern	*40710
Edtleiten	*41231	Ehrenreitersiedlung	41308	Eisengörring	*40408
Edtmayer	40715	Ehrnsdorf	40922	Eisenhub	*40427
Edtmayer	41604	Ehrnstorf	40907	Eisenhut	*40610
Edtmeier	41735	Ehrschwendt	*40409	Eisenlehen	40702
Edtmühle	40803	Ehwalchen	*41752	Eisenpalmsdorf	*41706
Edtsdorf	*41605	Eibeck	*41115	Eisgering	*41801

Übersicht aller Siedlungsnamen

Eisterer	40903	Engerwitzberg	*41605	Erdpries	*41709
Eittenreith	41119	Engerwitzdorf	*41605	Erkaburgen	*41729
Eitzenberg	*40810	Engerwitzdorf-Siedlung	41605	Erlach	*40431
Eitzenberg	*40831	Enghagen	40915	Erlach	*40432
Eitzenberg	*40833	Enghagen	*41005	Erlach	*40812
Eitzenberg	*41413	Enghagen am Tabor	*41005	Erlachmühle	41742
Eitzendorf	*41329	Enghagnerreith	40916	Erlat	*41741
Eitzing	*40415	Engl	41519	Erlath	41702
Eitzing	*41701	Engleithen	40703	Erlatwaid	*41709
Eizendorf	*41123	Englfing	*41722	Erlau	41104
Elend	41404	Englham	*40402	Erlau	*41402
Elend	*41804	Englhaming	*41423	Erlau	*41730
Elendkapelle	40446	Englhof	40815	Erledt	*41404
Elendsimmerl	41614	Engljähring	*41706	Erledt	41410
Elexlochen	*40430	Englwertsham	*40401	Erledt	*41415
Ellend	41745	Enknach	*40427	Erledt	*41428
Ellerbach	*41212	Enns	*41005	Erleinsdorf	*40803
Ellerbach	*41231	Ennsberg	*41728	Erlengraben	*41005
Ellerbach bei Taiskirchen im Innkreis	*41212	Ennsberg	*41804	Erlerkapelle	40918
Ellerberg	40627	Ennsedt	*40617	Erlet	*40807
Ellersbach	40917	Ennser Hütte	41507	Erlet	*40814
Elling	*40425	Ennskraftwerk Mühlradung	41011	Erlet	*41342
Elling	*40446	Ennskraftwerk Rosenau	41506	Erlgraben	40919
Ellnkam	*41803	Ennsleite	40201	Ernet	41710
Ellreching	*41207	Enöckl	40627	Ernleiten	*40824
Ellreching	*41235	Ensfeld	*40824	Ernst	41507
Elmberg	40101	Entachern	41751	Ernsting	*40428
Elmberg	*40626	Ental	*41005	Ersperding	*40417
Elmegg	*41603	Entersgraben	*41751	Ertl	41604
Elmerstübl	40702	Entfelden	41721	Ertlberg	*41205
Elmischhub	*41810	Entham	*40417	Ertlmoos	41234
Elz	*40609	Entholz	*41411	Eschberg	*40427
Emerding	*40407	Entholz	*41429	Eschelberg	*41621
Emesberg	40912	Enzel	41336	Eschenau im Hausruckkreis	*40804
Eming	41821	Enzelsberg	*41704	Eschenreiter	40611
Emling	*40501	Enzelsdorf	41515	Eschernhof	*41326
Emmersberg	*40409	Enzenbachmühle	40707	Eschried	*41222
Emmerstorf	*41312	Enzendorf	*40805	Eschried	*41232
Emming	*41708	Enzendorf	41409	Espenberg	41415
Empfetsed	41419	Enzeneben	40909	Esterloh (2x)	40437
Emprechting	*41209	Enzengarn	41516	Esternberg	*41409
Emsenhub	*41501	Enzenkirchen	*41408	Esthofen	*40831
Emsmannsreit	*41326	Enzenwinkl	*41012	Eternitwerk	41746
Endfelden	*40430	Enzing	*40828	Etnischberg	*40814
Endriegl	*41716	Enzing	*41013	Ettenau	*40428
Endstraß (2x)	40817	Epbauer	41741	Ettenberg	*41125
Endt	*40414	Eppenedt	*40826	Etting	*41233
Endt	*40812	Eppensedt	40617	Etzelbach	*41404
Enebitschlag	*40621	Epping	*41804	Etzelberger	41609
Enenglgut	40912	Erb	*40441	Etzelsdorf	*40609
Engelberg	*40427	Erb	*40829	Etzelsdorf	*40618
Engelbrecht	41104	Erb	40904	Etzelsdorf	*40912
Engelbrecht	41705	Erber	40910	Etzelsdorf	*41418
Engelhartszell	*41407	Erber	41020	Etzelsdorf	*41816
Engelmoos	41735	Erbrecht	41117	Etzelshofen	*41425
Engelschärding	*40432	Erbstollen	40703	Etzerreit	*41305
Engelsheim	*41744	Erdleiten	*40627	Etzing	*40824
Engelszell	*41407	Erdmannsdorf	*40603	Etzleinsberg	*41316
Engenfeld	41009	Erdmannsdorf	41201	Exenberg	40922
Enger	40615	Erdmannsdorf	41222	Exenberger	40621
Engern	*41709	Erdmannsdorf	41321	Exenschlag	*41326
Engersdorf	*41209	Erdmannsdorf	*41323	Exlau	*41314
Engersdorf	*41334	Erdmannsdorf	*41327	Exlwöhr	*41709
Engertsberg	*41411	Erdmannsdorf	*41332	Exlwöhr	*41747
		Erdresser	40501	Eybergersiedlung	41742

Übersicht aller Siedlungsnamen

F					
Faberhof	41410	Feichten	41751	Feyregg	*40907
Fachberg	*41708	Feichtenberg	*40710	Feyregg	*41511
Fachbergalm	41740	Feichtenberg	*41708	Ficht	*41209
Fading	*40806	Feichtet	*41204	Ficht	*41413
Fadleiten	*41816	Feichtner	41008	Fichtner	40627
Fahrenberg	*40918	Feileisen	41020	Fichtner	41119
Fahrnau	40704	Feitzing	*41223	Fideler Bauer	41721
Falbenstein	40603	Felberau	*41309	Fierling	40608
Faletzhofer	41009	Felberau-Zerstreute Häuser	41309	Fierling	*41513
Falk	41508	Felbermühl	40626	Fillmannsbach	*40435
Falkenau	41519	Feld	41705	Filzmoosalm	40918
Falkenauer	41113	Feld	41722	Filzmoser	40921
Falkenbach	*41332	Feld	*41740	Filzmoseralm	40916
Falkenberg	*41332	Feld	41749	Filzmühle	41313
Falkenberg	41515	Feldbach	*40419	Fingerberger	41125
Falkenhof	*41327	Feldbauer	41509	Finkenröth	*41709
Falkenohren	*40720	Feldbauer	41739	Finkerleiten	40704
Falkenstein	*41312	Feldbauern	41114	Finkgründe	41735
Fall	*41022	Feldegg	*40822	Finkl	41503
Fall	41110	Feldferdl	41114	Finklham	*40511
Falling	40701	Feldham	*40720	Finsterriegler	40906
Falling	*41707	Feldham	*41707	Firböckhof	41327
Falling	41821	Felding	41742	Firling	40606
Fallpoint	40715	Feldkirchen an der Donau	*41606	Firnsingmühle	40626
Fallsbach	*41808	Feldkirchen bei Mattighofen	*40407	Firsching	*41006
Faltnau	41302	Feldl	41309	Fischbauer in Hörzing	40816
Faltnbergalm	40706	Feldl	41505	Fischböckau	*40720
Falzberg	*41816	Feldmühl	*40432	Fischdorf	40101
Falzalm	41001	Feldsdorf	*41609	Fischecker	41123
Fantaberg	*41737	Feldwies	41317	Fischen	*41014
Farb	*41603	Fellern	*41726	Fischerau	40707
Farnau	40903	Fellhof	*40829	Fischerau	*41811
Farrenau	40707	Fellhof	*40834	Fischerbühel	40719
Fartham	*40405	Fellhof	41108	Fischeredt	*41709
Farthof	*40806	Felling	*40806	Fischerhütte	40707
Fasching	41125	Felling	*40814	Fischerjuden	*40429
Fasching	41745	Felling	40912	Fischham	*41711
Faschingstöckl	41411	Felling	*41012	Fischham	*41723
Fassl	41502	Felling	*41204	Fischhamering	*41711
Fasthub	*41401	Felling	*41213	Fischhof	*41719
Fatimakapelle	41423	Felling	41233	Fischigen	*41709
Fatimakapelle	41508	Felling	*41815	Fisching	*41003
Faukner	40623	Fellner	40620	Fisching	*41730
Faulwieser	41515	Fellner	41612	Fischleithen	*40827
Fauxmühle	41334	Fellner	41804	Fischlham	*41807
Federmühle	41108	Fellnerhäuser	41323	Fischmühle	41325
Federnberg	*41211	Fellnering	40701	Fitzinger	40612
Fehrerhofer	40627	Felm	*40428	Fixlmühle	41338
Fehrethäuseln	41305	Felsleiten	*41604	Fixner	41115
Fehrholz	41712	Felsleiten	*41612	Flachberg	40708
Fehringer	41101	Femberg	41338	Flacheneegg	41501
Feiblmühl	*40627	Ferchter	41335	Flachergras	41821
Feicht	41411	Ferdinand-Huber-Siedlung	*40825	Flamberger	41615
Feicht	*41413	Ferdl zu Bach	41124	Flammhäusl	40625
Feicht	*41426	Feriendorf Kinderfreunde	40712	Flattenhuber	41406
Feichta	*40415	Ferienhof International	40701	Flatting	*41326
Feichtauhütte	40909	Feringer	40613	Fleck	41108
Feichtbauer	41508	Fernbach	*41013	Fleck	41113
Feichteck	40706	Ferner	41108	Fleckendorf	*41002
Feichten	*40435	Fernreith	*41808	Fleckmayr	41020
Feichten	40701	Ferstreith	41505	Fleischhacken	*41204
Feichten	*40803	Feslmühle	41125	Fleischhof	40601
Feichten	*41318	Feuchterstüberl	40703	Flenkalmühle	41317
		Feuerkogel	40704	Flenkengrub	*40812
		Feuermühl	*40817	Flenkental	*41417

Übersicht aller Siedlungsnamen

Flick	41509	Forstner	41824	Freizell	*41312
Flieher	41406	Foßenbauer	40601	Frensdorf	*40624
Flirsch	41501	Fossing	*41213	Frenz	*41519
Flöcklern	*41233	Fraham	*40434	Freudenstein	*41606
Flödlmayr	41002	Fraham	*40504	Freudentaler	40613
Floh	41126	Fraham	*41224	Freudenthal	*40617
Flohgut	41002	Fraham	41803	Freudenthal	*40623
Flohleiten	*41231	Frankenberg	*41109	Freudenthal	*41748
Flohwiesen	40702	Frankenberg	*41118	Freundling	*41704
Floimaier	40510	Frankenburg am Hausruck	*41709	Freundorf	*41315
Florenthein	*40618	Frankengrub	*40817	Freundorf	*41413
Florianikapelle	41726	Frankenmarkt	*41710	Freundorfhäuseln	41315
Flörplain	*40418	Franking	*40408	Freybuchner	40408
Fluchtwang	*41806	Franzberg	*41006	Freynhof	41108
Fludau	*40431	Franzeneck	*41752	Friedburg	*40418
Flugfeld Ried-Kirchheim	41211	Franzing	*41816	Friedhalbing	*41709
Flugfeld Scharnstein	40719	Franzl im Holz	40705	Friedhub	40912
Flugfeld Wels	40301	Franzlsteiner	41122	Frieding	*41723
Flughafen Linz	41007	Frauenberger	41015	Friedlau	*40509
Flugplatz Freistadt	40605	Frauenbüchl	41741	Friedlbauer	40921
Flugplatz Gstaltenhof	40509	Frauenedt	41201	Friedrichsdorf	*40427
Flugplatz Kiebach	41008	Frauenhofen	41516	Friedwang	41405
Föching	*40806	Frauenhölzel	41741	Friensdorf	*40624
Föcklern	41203	Frauenhub	*40812	Friesam	*41750
Födering	*41234	Frauenhub	41201	Frieseneck	*40405
Föding	*40713	Frauenstein	*40423	Frieseneck	*40434
Födinger-Siedlung	41501	Frauenstein	40909	Friesenegg	*41012
Föhrenleiten	40907	Frauenthal	40912	Friesenegg	41119
Föhretkapelle	41342	Fraulehner	40603	Friml	41735
Folger	41323	Fraunberg	40711	Frindorf	*41007
Föllbaum	40617	Fraundorf	*40620	Frindorf	*41308
Forchtenau	*41203	Fraundorf	*41308	Frischaufsiedlung	41511
Fornach	*41708	Fraunek	40625	Fritzging	*41214
Forndorf	*41126	Fraunhof	*41417	Fröhlichsiedlung	40921
Forst	*40501	Fraunhof	*41423	Frohnhofen	*41821
Forst	40719	Fraunschlag	*41304	Fronberg	*40816
Forst	*41110	Fraunschlag	41331	Froschau	*41123
Forst	41326	Fraunsdorf	*40713	Froschau	41311
Forst	*41810	Frauscherberg	*40418	Froschau	*41404
Forstamt	*41740	Frauschereck	*40436	Froschau	*41615
Forstau	*40920	Frei	*40823	Froschberg	40101
Forstau	41505	Frei	41307	Froschern	*41716
Forstberg	*41807	Freidling	*41229	Froschschmiede	41308
Forstedt	*41329	Freidorf	*40607	Fröstl	40903
Forster	41512	Freihub	*40413	Fröstlalm	40903
Forsterau	41505	Freiassing	*41612	Frühstorf	*41102
Forstern	*40405	Freileben	*41304	Fuchs	40627
Forstern	40711	Freilichtmuseum Pelmberg	41611	Fuchs	41019
Forstern	41204	Freiling	*40803	Fuchs	41119
Forstern	*41726	Freiling	*40824	Fuchs	41122
Forsterreith	*41723	Freiling	*41014	Fuchs	41510
Forsthaus Holzöster	40409	Freiling	*41016	Fuchs	41518
Forsthaus Jaidhaus	40909	Freiling	*41208	Fuchs	41615
Forsthaus Kaindlau	41112	Frein	41233	Fuchsalp	40918
Forsthaus Klauswald	41734	Freinberg	40101	Fuchsalm	41306
Forsthaus Weißplatz	40409	Freinberg	*40814	Fuchsberg	*41744
Forsthaus Zenshaus	40439	Freinberg	*41410	Fuchsberger	41507
Forsthof	*40821	Freinberg-Siedlung	41517	Fuchsberghütte	40903
Forsthub	*40822	Freindorf	*40810	Fuchsberghütte	41508
Forsthub	40909	Freindorf	*41002	Fuchsenhof	40601
Forsthub	40922	Freindorf	*41126	Fuchsenöd	41610
Forsthub	41213	Freiseder	41618	Fuchsgabelhütte	40903
Forsthub	*41216	Freistadt	*40601	Fuchsgraben	*41615
Forstmayr	40301	Freiung	*41816	Fuchshofen	*40405
Forstner	41001	Freiwalddorf	*40626	Fuchshub	*40803

Übersicht aller Siedlungsnamen

Geierschlag	*41625	Gessenschwandt	*41721	Glashütten	*41619
Geierseck	*40436	Geßlhäuser	41402	Glashütter	40621
Geigen	*41810	Geßlingen	*41748	Glatzberg	*40432
Geigenrath	41504	Geßwagen	*40812	Glatzböckmühle	41411
Geiger	41119	Gestelsberg	40415	Glatzing	*41411
Geiger	41506	Getzelsdorf	41805	Glatzing	*41732
Geigering	40616	Getzenberg	40913	Glatzmühle	40710
Geinberg	*41207	Getzing	*41305	Gledt	*41215
Geiner	41749	Getzing	*41402	Gleink	40201
Geisberg	40512	Getzing	*41801	Gleinkerau (2x)	40918
Geiselham	*41421	Gewerbegebiet-Salzweg	*41719	Glinsnerhütte	40707
Geiselreith	*41339	Gewerbepark	*40822	Glockergut	40615
Geiselstatt	41718	Gewerbepark	*40827	Glotzing	*41328
Geisensheim	*41816	Gewerbepark Neukirchen bei Lambach	*41813	Gloxwald	*41125
Geißalm	41740	Gewerbestraße	*41752	Gloxwald-Zerstreute Häuser	41125
Geißberger	40627	Geyer	40623	Gmach	41517
Geißhanslhütte	40909	Geyrhoferkreuz	41108	Gmachl	40920
Geißlitzkogel	40903	Gfehret	*40506	Gmain	*41335
Geitenedt	*41613	Gferat	41231	Gmain	41406
Geitzenau	41020	Gferedt	*40804	Gmain	*41514
Geizedt	41421	Gferedt	*40805	Gmauret	*41740
Geldigen	*41709	Gferet	*40814	Gmein	*40824
Gelm	41419	Gfereth	*41810	Gmeinau (2x)	41426
Gelsensiedlung	41809	Gferreth	*41708	Gmeinbauer	41612
Gelsenwirt	40501	Gfliedert	40718	Gmeineck	*41708
Gemauerte Stube	40705	Gföll	*40831	Gmeinedt	*41430
Gemering	*41013	Gföllnerwald	*40508	Gmeinerhof	*40614
Gemersdorf	*40505	Giemböcksiedlung	40614	Gmeinholz	*40512
Geni	41313	Gierer	40915	Gmeinstraßer	41516
Genstetten	*41711	Giereralm	40915	Gmuhäuseln	41342
Georgenberg	40908	Giererreith	40915	Gmuhäusl	41325
Geppelhof	40913	Giering	*41803	Gmunden	*40705
Gerastorf	*41312	Giering	*41817	Gmundner Hütte	40705
Gerau	41419	Giering	*41819	Gmundnerberg	*40701
Gerberling	*40407	Giering-Siedlung I	41817	Gmundnerberghaus	40701
Gerbersdorf	*41601	Giering-Siedlung II	41817	Gnadelsdorf	40912
Gerer	41609	Gierling	*41308	Gnadeder	40511
Gerersdorf	*41007	Gietzing	*40407	Gneisenau	41316
Gerersdorf	*41009	Giga	*41748	Gneisting	*41704
Gerersdorf	*41118	Gigering	41411	Göblberg	*41709
Geretsberg	*40409	Gigering	41420	Gobrechtsham	*41218
Geretschlag	*41326	Gigling	*41214	Goderer	41427
Geretsdorf	*40405	Gilgenberg Revier	*40410	Godersdorf	*41304
Geretsdorf	*40414	Gilgenberg am Weilhart	*40410	Goiserer Eben	40706
Geretsdorf	*41236	Gillinger	40608	Goiserer Hütte	40702
Geretseck	*41726	Gimpling	*41217	Goisern	*40702
Geretshofer	41115	Ginshöring	*40442	Goldberg	*41408
Geretzeder	40621	Ginshöring	40443	Goldberg	41423
Gerhagen	*41212	Gintenreiter	40611	Goldberg	*41515
Gerhardsberg	*41752	Gintersberg	*41308	Goldbrunn	*40409
Gerhartsbrunn	*40822	Gintersdorf	41115	Goldbrunn	40913
Geringer	41115	Ginzing	41719	Goldenberg	*40509
Gerl	41508	Ginzlberg	*41420	Goldgrub	41509
Gerlham	*41739	Ginzldorf	*41420	Goldgut	41519
Gerling	*41332	Gipsbruch	40918	Göding	*41810
Gerling	*41606	Gisela-Haus	41614	Goldwörth	*41608
Gerling	*41612	Giselawarte	41614	Golf-Club Linz	41013
Gerling-Siedlung	41612	Gitthof	*41234	Golfplatz Mondsee	41735
Gerolding	*41402	Gittmaiern	41204	Gollau	*41751
Geroldkapelle	41514	Gjaidalm	40712	Gollmannseck	*40418
Geroldslehner	40627	Glasau	41611	Gollnbach	41430
Gersdorf	*41409	Glasau	41625	Gollner	*41308
Gerstbauer	41337	Glasfabrik	40418	Gölshof	41506
Gertlschlag	40708	Glashütten	*40611	Gomergut	40301
Gesmaning	41201			Gonetsreith	*41209

Übersicht aller Siedlungsnamen

Gopperding	*40417	Gradau	40909	Grettenbach	*41327
Gopperding	*41418	Gradau	40915	Grieb	*40609
Göpping	*41429	Grading	*41215	Griebaumer	41307
Gopprechtig	*41747	Gradnalm	40908	Griebl	40606
Görb	*40702	Graf	41502	Gries	*40442
Görg	41020	Grafenalm	40717	Gries	40719
Göriz	40909	Grafenau	*41322	Gries	*40822
Göriz	40910	Grafenbuch	*41705	Gries	*40829
Görlitzer	41323	Grafendorf	*41411	Gries	*41014
Gosau	*40706	Grafened	*41417	Gries	41020
Gosauschmied	40706	Grafened	41325	Gries	*41710
Gosauzwang	*40709	Grafenschlag	*40621	Gries	*41747
Goslitz	40918	Grafin	40711	Gries/Plomb	41735
Gossenreith	*40605	Grafner	40706	Griesbach	*40828
Gößwein	40901	Graham	*40433	Grieskirchen	*40808
Götschka	*40612	Gramastetten	*41609	Grießer	40903
Gottenhub	40912	Gramberg	*40806	Grill	40616
Gotthalm	41408	Gramberg	41406	Grill	41509
Gotthalsedt	*41231	Gramerhauseralm	40717	Grilldobl	41430
Gotthaming	*40809	Grammersdorf	41104	Grillenber	40910
Gotthardl	40611	Granitwerk	41418	Grillenber	41504
Götting	41408	Grasbach	*41601	Grillenber	41805
Göttschaler	40609	Grasbach	*41612	Grillenberger	40613
Gottshaus	40701	Grasbach	*41621	Grillenbersiedlung	41102
Götzelsdorf	*41624	Grasbach	41622	Grillenhäusel	41307
Götzenberg	*40512	Grasberg	*40701	Grillham	*40405
Götzendorf	*41325	Grasbergstube	40704	Grillmoos	*41744
Götzendorf	41411	Grasegg	40921	Grillin	*41708
Götzling	*40824	Graslmühle	41620	Grillinau	*41218
Gowilalmhütte	40918	Grasmühle	41104	Grillinberg	41513
Goyer	40903	Graspoint	*40817	Grillinpoint	*41708
Graben	40511	Graspoint	41721	Grillparz	*40831
Graben	40601	Grasseggeralm	40915	Grillparz	*41809
Graben	40616	Grassing	*41004	Grinzing	41410
Graben	40617	Graßing	*41824	Gröbetsweg	*41110
Graben	*40717	Grassing-Zerstreute Häuser	41824	Gröbbing	41004
Graben	40910	Gratschbauer	41507	Gröblinger	41604
Graben	41118	Gratz	*41605	Grödl	40912
Graben	*41210	Gratzer	40607	Grois	41609
Graben	*41316	Grausgrub	*41227	Groiß	41331
Graben	*41318	Gregerl	41731	Groißenbauer	40623
Graben	*41338	Gregern	40626	Groißing	*41102
Graben	*41428	Greifenberg	*41601	Grolzham	*40833
Graben	41502	Greifenedt	40834	Gröm	41411
Graben	41719	Greifenedt	*41204	Gröm	41821
Graben	*41723	Greifing	*41216	Gröming	*40806
Graben	41749	Greil	41308	Gronall	40511
Graben	*41806	Greilhub	41513	Gronstetter	41612
Graben	*41815	Grein	*41105	Groß Klammer	41609
Grabenbachalm	40703	Greinburg	*41105	Groß-Aichinger	40603
Grabenbauer	41506	Greineder	40619	Groß-Burgstaller	41119
Grabenhub	41819	Greiner	41313	Groß-Geibing	41413
Grabenmühle	40606	Greinerschlag	*40621	Groß-Haid	40711
Grabensteiner	40612	Greinhof	41327	Groß-Hamader	41809
Grabenweber	41105	Greinsberg	*41106	Groß-Pöcksteiner	41125
Graber	41224	Greinsfurth	*40819	Groß-Pühringer	41417
Grabmairsiedlung	41819	Greisen	40719	Großsaigen	40710
Grabmais	40911	Greising	*40614	Großsalm	40701
Grabmayr	41019	Greisingberg	*40614	Großsamberg	*41609
Grabner	40609	Greisinghof	40620	Großsamberg	*41618
Grabner	41015	Greith	*41751	Großbachbauer	41507
Grabner	41506	Grell	40608	Großbauernschlag	40611
Grabnergangalm	40717	Grensberg	*40609	Großberg	41519
Grabsteiner	41105	Grener	41115	Großberger	41122
Grabwinkel	*41002	Grestbauer	41119	Großberger	41517

Übersicht aller Siedlungsnamen

Großbichl	41508	Großreithner	41119	Grub	*41424
Großbindreiter	40611	Großreiting	*41405	Grub	*41429
Großeben	41108	Großrothmayr	41414	Grub	41505
Großeder	40619	Großschachinger	41822	Grub	*41510
Großeisenthorer	40611	Großschäding	*40406	Grub	41519
Großenaich	*40420	Großscharten	41507	Grub	*41722
Großendorf	*40913	Großschieder	*40412	Grub	41742
Großenreith	*41215	Großschmidleiten	41406	Grub	41743
Grossenschwandt	*41721	Großschörgern	*41402	Grub	41745
Großer Haider	40617	Großspending	41104	Grub	41748
Großlerau	*41104	Großsteiner	40613	Grub	41749
Großlerau	*41115	Großsteiner	41108	Grub	*41814
Großlerau	*41119	Großsteingrub	*40508	Grub-Zerstreute Häuser	41423
Großfasching	41411	Großstroheim	*40512	Grubbach	40707
Großfichtenauer	40619	Großsulzbach	40915	Grubbauerhütte	41505
Großgerstdopl	*40826	Größtling	41119	Grubberg	*41324
Großgollern	*40432	Großtraberg	40611	Grubberg	*41329
Großgruber	41125	Großtraberg	*41615	Grubbergkapelle	41309
Großgschnaidt	*41505	Großwaging	*41404	Grubdorf	*41337
Größgstötten	*40616	Großwaldenberg	*40823	Grubdorf-Siedlung	*41337
Größgstötten-Siedlung	40616	Großwegerer	40627	Grubedt	*40424
Großhagerbauer	41507	Großwegerer	41108	Grüben	*40508
Großhart	*40501	Großweidinger	41220	Grubenalm	40709
Großhaslinger	40608	Großweiffendorf	*41215	Grubenalm	40717
Großhennebichler	40627	Großweizner	40611	Gruber (3x)	40608
Großhöller	40608	Großwiesenhart	*41419	Gruber (3x)	40620
Großhöller	41115	Großwimm	41231	Gruber	40611
Großholz	41517	Grottendorf	40720	Gruber	40614
Großholzreit	40611	Grottenhaus	40713	Gruber	40619
Grössing	41122	Grottenthal	40615	Gruber	40627
Grössinger	41508	Grub (2x)	40609	Gruber	41101
Großkaser	41430	Grub (2x)	41821	Gruber	41115
Großkogler	40627	Grub	40419	Gruber	41124
Großkohlergraben	41514	Grub	*40430	Gruber	41334
Großkranzer	41119	Grub	*40505	Gruber	41415
Großkrenn	41507	Grub	*40609	Gruber	41609
Großkrottendorf	*41814	Grub	40612	Gruber	41615
Großkufhaus	*40714	Grub	40701	Gruber	41627
Großlehner	40619	Grub	40711	Gruber	41705
Großleiten	41104	Grub	*40801	Gruber	41808
Großleitner	40625	Grub	*40806	Gruber	41818
Größlinger	40609	Grub	*40810	Gruber am Berg	41804
Großloiben	41519	Grub	*40815	Grubersberg	40920
Großmadertaner	41507	Grub	*40825	Grubhäusl	41340
Großmaseldorf	*41122	Grub	*40832	Grubhof	*40829
Großmengersdorf	*41503	Grub	*40833	Grubing	40922
Großmengersdorf	*41518	Grub	*40907	Grübl	40607
Großmollsberg	*41329	Grub	40917	Grübl	*40813
Großmoos	40912	Grub	41011	Grübl	*40822
Großmurham	*41216	Grub	*41020	Grübl	*41417
Großoberweger	41507	Grub	*41211	Grubleiten	*41708
Großort	40911	Grub	41212	Grubleitenpoint	*41708
Großortbauer	41507	Grub	41213	Grübler	41616
Großpammer	41117	Grub	*41226	Grubmayr	40912
Großpichl	*41402	Grub	*41308	Grubmayr	41019
Großpiesenham	*41223	Grub	*41314	Grubmühl	*40436
Großplettenbacher	41507	Grub	41318	Grubmühle	40504
Großpöller	40910	Grub	41322	Grubmühle	40619
Großpoxruck	*40822	Grub	*41329	Grubmühle	41424
Großprambach	*41414	Grub	*41332	Grubmühle	41812
Großrabereitner	41507	Grub	41338	Grueb	41742
Großraming	*41507	Grub	41411	Grumphub	40913
Großreit	41517	Grub	*41418	Grünangerl	41505
Großreiter	41117	Grub	*41419	Grünau	*40434
Großreith	*40713	Grub	*41423	Grünau	40912

Übersicht aller Siedlungsnamen

Grünau	*41106	Gschwendthäusl	41507	Gumpesberg	*41314
Grünau	*41118	Gsol	40915	Gumpetshof	41125
Grünau im Almtal	*40707	Gsoll	40919	Gumping	*40417
Grünauermühle	40720	Gsöllpointbauer	41507	Gumping	41231
Grünbach	*40602	Gsotthub	*40427	Gumping	*41404
Grünbach	*41722	Gsperr	40915	Gumpling	*40428
Grünbach	*41808	Gspörr	41508	Gumpling	*41223
Grünberg	40705	Gstadt	40909	Gumpolding	*41010
Grünberg	41415	Gstaig	*40407	Gumpoltsberg	41405
Grünberg-Hotel	40705	Gstaltenhof	*40506	Gundendorf	40720
Grünbergsiedlung	*41709	Gstaltenhof	*40509	Gundendorf	*40912
Grünbergstube	40704	Gstaltner	41002	Gundenhof	40912
Grünbichl	*40614	Gstatteralm	40909	Gunderding	*40446
Grünbichl	41322	Gstaudet	*41750	Gunderpolling	*41233
Grünbichl	41519	Gsteinedt	*41743	Gundersberg	*41236
Grünbrunn	*41015	Gsteinet (2x)	40603	Gundersdorf	*41821
Grünburger Hütte	40920	Gsteinet	40607	Gundertshausen	*40406
Grund	*40414	Gsteinet	41321	Gundholling	*40423
Grund	40708	Gstöckat	*40418	Gunersdorf	41516
Gründberg	40101	Gstocket	*40420	Gunnersdorf	*40609
Gründberg	40201	Gstocket	*40501	Gunsfelden	41019
Gründberg	*41516	Gstocket	*40507	Gunskirchen	*41808
Gründberg	*41747	Gstocket	*40512	Guntendorf	*40907
Gründham	41805	Gstocket	40802	Günterreith	*41333
Gründling	*40833	Gstöcket	*40822	Gunzing	*40419
Grundner	40618	Gstöcket	*41206	Gunzing	*41213
Grundner	40901	Gstocket	41308	Günzing	*41231
Grundtaler	41331	Gstocket	*41710	Gupfing	*41212
Grünebner	40921	Gstötten	40501	Guppenberger	41418
Grünental	*41316	Gstötten	*40829	Gurhof	40610
Grünhilling	*40414	Gstötten	41419	Gurhofer	41108
Grünling	41322	Gstötten	41705	Gurten	*41208
Grüntal	41508	Gstöttenau	*40507	Gurtenhof	41226
Grünwald	*41303	Gstöttenau	*40509	Guselhub	40708
Gschaid	*40816	Gstöttenbauer	41107	Gusen	*41109
Gschaidt	*40434	Gstöttingerhof	40101	Gusen	41610
Gschirrhütte	40707	Gstöttner	41615	Gusenbauer	40603
Gschlagethäusl	41313	Gstöttnergut	41226	Gusental	*41610
Gschliff	41512	Gugelsberger	41804	Guster	41013
Gschlößl	41517	Gugenedt	*40834	Gutau	*40603
Gschnarret	*40508	Gugerling	*40512	Gutenbrunner	40618
Gschnarret	*40512	Guggenberg	40412	Gutensham	*41223
Gschröffalm	40706	Guggenberg	*40429	Gutterding	*40419
Gschwandl	40607	Guggenberg	*40438	Gütl am Pichl	40901
Gschwandt (2x)	40915	Guggenberg	*40710	Gutshammertgut	41226
Gschwandt	40617	Guggenberg	40913	Guttenbrunn	*40603
Gschwandt	*40702	Guggenberg	*41223	Guttenbrunn	*40605
Gschwandt	*40708	Guggenberg	41706	Güttfeld	*40504
Gschwandt	41727	Guggenberg	*41742	Güttling	*40812
Gschwandtalm	40702	Guggenberg	41821		
Gschwandtneralm	40717	Guggenberger	41332		
Gschwandtnerberg	41509	Gugl	41335		
Gschwendbichl	41508	Guglberg	*41014	Haag	*40624
Gschwendt	*40432	Guglberger	41014	Haag	*40832
Gschwendt	40506	Gugler	41340	Haag	40912
Gschwendt	*40807	Gügling	*41215	Haag	*41012
Gschwendt	40816	Guglwald	*41340	Haag	*41328
Gschwendt	*40824	Gugu	*40616	Haag	*41743
Gschwendt	41123	Gumberger	40619	Haag	*41744
Gschwendt	*41417	Gumpelmayr	41810	Haag	*41803
Gschwendt	41420	Gumpenberg	*41325	Haag	*41816
Gschwendtalm	40703	Gumpeneck	41122	Haag am Hausruck	*40809
Gschwendtalm	41507	Gumpenmühle	41325	Haagen	*41502
Gschwendtbauer	41507	Gumpenroid	41719	Haar	40711
Gschwendthäuser	*40803	Gumperding	*40430	Haar	*41322

H

Übersicht aller Siedlungsnamen

Haarbach	41322	Hagenmann	40701	Haiden	*40703
Haarberg	41719	Hagenmühle	*40710	Haiden	*41314
Haargassen	*40819	Hagenmühle	41119	Haiden	41331
Haarland	*40620	Hager	40609	Haidenalpe	40909
Haarmühl	41322	Hager	40612	Haidenbach	41514
Haas	40301	Hager	41511	Haidengut	40909
Haasl	41119	Hager	41809	Haidenheim	*40801
Habach	40906	Haghofer	40605	Haider	40627
Habach	*41416	Haging	*40415	Haider	41008
Habekendobl	*41430	Haging	*41203	Haider	41011
Haberedt	*41426	Haging	*41221	Haider	41604
Haberfelden	*41804	Hagleiten (2x)	41521	Haider	41613
Haberg	40710	Hagleithen	*41722	Haiderleiten	40617
Habern	41735	Hagmayr	41006	Haidermoos	*41803
Habernau	40707	Hagner	40619	Haidermühle	41742
Haberpoint	41234	Hahnbodenhütte	41519	Haidershofen	40201
Haberpoint	*41726	Hahnenhort	41611	Haidenthal	*40407
Haberroith	41709	Hahnfeld	40703	Haidfeld	40438
Habersdorf	*40425	Hahnwirt	40701	Haiding	*41810
Habetswohl	*41405	Hahnwirt	41105	Haidmühle	40617
Habichler	41512	Haibach	*40816	Haigermoos	*40411
Habichleralm	41507	Haibach	*41410	Hainbach	*40506
Habring	41331	Haibach im Mühlkreis	*41610	Hainbach	41521
Habring	*41334	Haibach ob der Donau	*40505	Hainbach	*41705
Habruck	*41619	Haiböck	41615	Hainbach	*41717
Hachlham	*40506	Haid (2x)	40719	Hainberg	40614
Hack	41509	Haid (2x)	40907	Hainberg	*41723
Hackenbuch	*40425	Haid	*40443	Hainberg	*41747
Hackenbuch	*41419	Haid	40605	Hainberg	41748
Hackendorf	*41417	Haid	*40608	Hainbuch	*40821
Hacker	41604	Haid	*40617	Hainbuchen	41114
Hackerbauer	41114	Haid	*40625	Hainbuchen	41116
Hacking	*40506	Haid	40627	Hainbuchner	41014
Hacking	*41408	Haid	40720	Haindbauer	41116
Hacking	*41424	Haid	*40801	Haindmühle	41342
Hackl	41104	Haid	*40810	Haindorf	*41814
Hacklbauer	40418	Haid	*40815	Haining	41342
Hacklberg	*40624	Haid	*40827	Haining	*41739
Hacklberg	40719	Haid	*41002	Hainleiten	*41723
Hacklbrunn	*40616	Haid	*41007	Hainprechting	*41730
Hackledt	*41406	Haid	41020	Hainschwang	*40424
Hackledt	*41419	Haid	*41111	Hainzing	41305
Hackner	41112	Haid	*41112	Haiplbauer	40623
Hacksperr	*41234	Haid	41209	Hairedt	*40806
Hackstock	*40621	Haid	*41335	Hairet	*40816
Hadermarkt	*40439	Haid	*41418	Haisching	41824
Hadersdorf	*41601	Haid	41501	Haitigen	*41748
Hadersdorf	*41616	Haid	*41603	Haitzendorf	*41329
Hading	*40812	Haid	*41605	Haitzenthal	*41710
Hading	40907	Haid	41616	Haitzenthalsiedlung	41710
Hafeld	*41807	Haid	*41626	Haitzing	40711
Hafenberg	*40407	Haid	41705	Haizing	*40506
Hafendorf	*40713	Haid	*41713	Halbarting	*41009
Hafnerhäusln	41338	Haid	*41716	Halblehnen	41508
Hafnerzeile	40601	Haid	*41747	Halbmersberg	41505
Hag	41748	Haid-Zerstreute Häuser	40608	Halbmoos	*41705
Hagau (2x)	41603	Haidach	40711	Halbweghütte	40703
Hagauer	41507	Haidach	40714	Hald	40615
Hagen	41119	Haidach	40720	Halleralm	40702
Hagenau	*40438	Haidach	41521	Hallschlag	*41324
Hagenau	*41608	Haidach	*41726	Hallstatt	*40709
Hagenberg	*40804	Haidach	*41739	Hallwang	*41805
Hagenberg	*41806	Haidbauer	41019	Halmenberg	*40614
Hagenberg im Mühlkreis	*40604	Haidberg	*40426	Halmer	40620
Hagenhof	41119	Haiden	*40404	Halmstein	41306

Übersicht aller Siedlungsnamen

Hals	40716	Hanslau Wirtshaus	41415	Haselbach	*41317
Hals	*41609	Hanslbauer	40921	Haselbach	*41415
Halser	41510	Hanslbauer	41510	Haselbach-Zerstreute Häuser	41415
Halsgraben	40719	Hanslhub	40912	Haselbäckau	*40904
Halt	40612	Hanslreit	40914	Haselbauer	40720
Halt	*41709	Hansried	*40407	Haselbauer	41123
Halt	*41741	Hanzing	*41410	Haselberg	40708
Halterhütte	40712	Hanzinger-Hütte	40712	Haselberg	*41513
Halthäusl	40626	Haraberg	*41403	Haselberg	41731
Hambaum	40902	Harafi	41307	Haselberger	41518
Hamburg (2x)	41423	Harau	40609	Haselböckau	*40917
Hamburg	41013	Harbach	40101	Haselgraben	41611
Hamburg	41512	Hareding	*40834	Haselgraben	*41614
Hamburg	*41609	Hareln	40626	Haselmayer	41503
Hamerhof	41126	Haresau	40720	Haselmayer	41517
Hamet (2x)	41521	Hareth	41410	Haselmühle	41113
Hamet	40720	Hargelsberg	*41006	Haselmühle	41402
Hamet	*41327	Harhagen	41817	Haselpfaffing	*40407
Hamet	41411	Harham	*40405	Haselreith	*40406
Hamet	41707	Harlinger	41115	Haselwald	40713
Hametbauer	41327	Harlingsedt	*40608	Haselwaldstube	40704
Hametner	41518	Harmannsdorf	40922	Haselwies	*41621
Hammer	40101	Harmannsdorf	*41008	Hasenaualm	40703
Hammerbichl	41622	Harpoint	*41751	Hasenbach	41749
Hammergraben	41519	Harrachstal	*40625	Hasenbachstube	40703
Hammerl	40602	Harraß	41515	Hasenberg	40918
Hammerlgraben	40921	Harrau	40602	Hasenberg	*41624
Hammermühle	40625	Harrau	*41328	Haseneder	40619
Hammermühle	*40827	Harrau	*41330	Hasenschwandt	41721
Hammermühle	41620	Harruck	*40623	Hasenufer	*41019
Hammermühle	41623	Hart	*40432	Hasing	41821
Hammermühle	41742	Hart	*40438	Haslach	*40425
Hammern	*40610	Hart	40446	Haslach	*40617
Hammerschlößl	41508	Hart	*40814	Haslach	40911
Hammerschmiede	41107	Hart	*41006	Haslach	*41602
Hammerschmiede	41325	Hart	*41012	Haslach	*41709
Hammersdorf	*40912	Hart	41109	Haslach	*41719
Hammersdorf	*40913	Hart	*41111	Haslach	*41740
Hammersdorf-Zerstreute Häuser	40912	Hart	*41112	Haslach Bahnhof	41308
Hammersedt	*41821	Hart	*41207	Haslach an der Mühl	*41309
Handberg	*41125	Hart	*41224	Haslau	*40420
Handelspark	*40827	Hart	*41732	Haslau	*40829
Handenberg	*40412	Hart	41806	Haslau	*41709
Handl	41516	Hart ob Hacking	*40506	Haslau	*41719
Handleigner	41020	Hart ob Haizing	*40506	Haslau	41721
Handmühle	41603	Hartberg	*41804	Haslau	*41751
Händschuh	*40427	Harterding	*40446	Haslau-Berg	*41751
Haneder	40619	Harterleiten	*40607	Hasleder	41122
Hangeder	40910	Harterleiten	*40609	Hasledt	*40804
Hangenleithen	40618	Hartheim	*40501	Haslehner	41119
Hangermayr	41621	Harthütter	41224	Haslersgatter	40914
Hanging	*40824	Hartkirchen	*40506	Haslhof	*41337
Hanging	*41317	Hartl	*41118	Haslinger	40604
Hangl	41519	Hartl	41506	Haslinger	40609
Hangleiten	41305	Hartlberg	*41234	Haslinger	41415
Hangöbl	*40412	Hartleiten	41805	Haslmayr	41337
Hanl	41013	Hartilhof	*41223	Haslmühle	40617
Hannesgrub	*41232	Hartmannsdorf	*41309	Hasneralm	40918
Hanninger	41014	Hartner	41519	Hatscheksiedlung	*40809
Hansbauer	41519	Hartwagen	*41404	Hattenberg	*41731
Hansberg	41331	Hartwagnerhof	41412	Hatting	*41227
Hansfischer	41824	Haruckstein	*41119	Hattmannsdorf	*40622
Hanslalm	40914	Haselbach	*40404	Hatzing	*40824
Hanslau	41415	Haselbach	*40627	Hauben	41742
		Haselbach	*41304	Hauberg	41742

Übersicht aller Siedlungsnamen

Häubl	40621	Hech	*40804	Helfingsdorf	*41231
Hauchhorn	*41710	Hechfeld	*41726	Hellabrunn	41515
Hauder	41323	Heckenau	40707	Helling	41822
Haudering	*41207	Hedl	41502	Hellmannsberg	41203
Hauer	41326	Hedwigkapelle	40627	Hellmannschlag	40621
Hauergraben	40719	Hegärtner	41822	Hellmannsedt	40617
Haugenöd	40609	Hegertoni	40611	Hellmonsöd	*41611
Haugenberg	*41325	Hehenberg	*40406	Hellwagen	*41430
Haula	*41402	Hehenberg	*40829	Helmalm	40916
Haumner	41335	Hehenberg	*40907	Helmsberg	*40907
Haunolding	*41711	Hehenberg	*41102	Helmsberg	41721
Haunoldmühle	40902	Hehenberg	*41103	Helmerding	*41213
Haunschmied	40618	Hehenberg	41307	Helmetzedt	*41616
Häuperlwirt	41213	Hehenberg	*41308	Helml	40916
Hauping	*41218	Hehenberg	*41503	Helmling	*40829
Haus	*40442	Hehenberg	*41711	Helmreichmühle	41337
Haus	*40815	Hehenberg	*41717	Helpersdorf	40922
Haus	*41707	Hehenberger	41308	Helpfau	*40413
Hausbach	40909	Hehenbergersiedlung	41503	Hemetsberg	41203
Hausbauernhöhe	41519	Hehermoos	*40411	Heming	*40429
Häusel am Holz	*40812	Heiligenbaum	*41412	Hengstberg	*40804
Hauserding	*40446	Heiligenberg	*40810	Hengstberg	41329
Häuserer	41507	Heiligenkreuz (2x)	40907	Hengstpaß	40914
Häusereralm	41508	Heiligenkreuz	*40908	Hengstschlag	*41305
Häusern	40701	Heiligenkreuz	*41817	Hengstschlag	41336
Häusern	40716	Heiligenleithen	40912	Henkham	*40409
Häusern	*41751	Heiligenstatt	*40418	Henberg	*41101
Hausham	*41723	Heiligenstein	41333	Henberger	41101
Haushofer	41105	Heiligensteiner	40609	Henndorf	40907
Häusl	*40427	Heilmann	41113	Henndorf	*41115
Häusl bei der Neuwies	40621	Heimathaus	40414	Henndorf	*41119
Häusberg	*40441	Heimatvertriebenenkirche	41342	Henndorf	*41417
Hausberger	41002	Heimhausen	*40406	Hennerbach	*41338
Häusledt	40432	Heimkehrerkapelle	40418	Hennerbichler	40616
Hausleiten	40201	Heinbach	41515	Hennergraben	*40407
Hausleiten	*40831	Heinberg	*41601	Hennersepp	41429
Hausleiten	*41013	Heinberger	41711	Henning	*40812
Hausleiten	*41016	Heindl	40608	Henzing	*40824
Hausleiten	41516	Heindl	41519	Henzing	40912
Hausleithen	*40804	Heindlmühle	40911	Herberg	41212
Hausleitner	40619	Heinrichsberg	*41320	Herbstau	40701
Hausleitner	40907	Heinrichsberg	*41752	Herbstheim	*40415
Hausmann	41415	Heinrichsbrunn	*41111	Herbstlehner	41009
Hausmann	41514	Heinrichschlag	*40602	Herdmann	*41105
Hausmann	41745	Heinrichshütte	40919	Hermading	*40405
Hausmanning	*40911	Heinz Lettner-Siedlung	*41112	Hermannsdorf	41805
Hausmanning	*40917	Heinzl	41512	Herndl	*40702
Hausmanning	*41006	Heinzlreith	41327	Herndberg	40719
Hausmanning	*41401	Heissing	*41751	Herndleck	41517
Hausmühl	40920	Heitzenberg	*40438	Herndleck-Schutzhaus	41517
Hausruck	*41204	Heitzerau	41512	Herndler-Leislingalm	40702
Hausruckedt	*41722	Heitzing	*40413	Herndsberg	41616
Hausruckmühle	40610	Heitzing	40501	Herned	41715
Hausstät	41742	Heitzing	*40720	Herrenmühle	41620
Hausteiner	41342	Heitzing	*41402	Herrenschützing	*41736
Hautzenbach	41521	Heitzing	*41408	Herrnberg	40719
Hauxmoos	*41750	Heitzing	*41743	Herrnberg	*41404
Hauzenberg	*41308	Heitzing	*41807	Herrngassen	*40405
Hauzenmair	40907	Heitzingerau	*41402	Herrnholz	*40511
Hauzing	*41415	Heizeneder	41020	Herrnschlag	*41335
Hauzing-Siedlung	41415	Heizer	40626	Herzog	41125
Hayrl	*41620	Helbetschlag	*40602	Herzogreith	*40617
Hebertspram	*41402	Helfenberg	*41302	Herzogreith	40903
Hebetsberg	*40822	Helfenberg	*41310	Herzogsdorf	*41612
Hebetshub	41205	Helfenberger Hütte	41301	Herzogsdorf-Zerstreute	41612

Übersicht aller Siedlungsnamen

Häuser		Hinteneder	40603	Hinterndobl	*41405
Hessenberg	40701	Hinter-Breitenberg	40618	Hinterplatten	41508
Hetzau	40707	Hinterahorner	40611	Hinterrad	40703
Hetzendorf	*41824	Hinteraignen	*40506	Hinterreith	*40621
Hetzendorf-Zerstreute	41824	Hinteralm	40703	Hinterreith	41119
Häuser		Hinteranger	*41341	Hintersberg	*41408
Heuberg	41504	Hinterarnberg	41118	Hinterschachen	*41752
Heuberger	40608	Hinterbachler	40606	Hinterschiff	*41313
Heuweg	*41743	Hinterberg	*40412	Hinterschiff-Zerstreute	41313
Hiaslalm	40704	Hinterberg	*40427	Häuser	
Hiaslalm	40918	Hinterberg	*40505	Hinterschlag	*41326
Hieberg	40912	Hinterberg	*40506	Hinterschlagen	*41701
Hiebl	40812	Hinterberg	*40620	Hinterschützing	*41736
Hiendlireith	40908	Hinterberg	*40621	Hinterstein	*40703
Hier	*41402	Hinterberg	*40903	Hintersteiner	41814
Hiererberg	*40827	Hinterberger	41105	Hintersteineralm	40918
Hierhager Siedlung	41609	Hinterberger	41115	Hintersteining	*41709
Hiering	*40808	Hinterbuch	*40430	Hinterstoder	*40903
Hiering	*40827	Hinterbuch	*41731	Hintertal	40706
Hiersdorf	*40922	Hinterbuchegg	40719	Hinterweintal	*41235
Hiertaler	41819	Hinterburg	*40908	Hinterweißenbach	*41625
Hierzenberg	40917	Hinterdorfer	40627	Hinterwieser	41125
Hiesbach	*41117	Hintere Grubenalm	40706	Hintring	*41308
Hiesböck	41117	Hintere Mühle	41519	Hintstein	*41507
Hiesböcksteiner	41115	Hintere Saigerinhütte	41519	Hintstein	41519
Hiesendorf	*41005	Hintere Sandlingalm	40703	Hintsteiner	41509
Hiesenreiter	40608	Hintere Seestube	40704	Hintsteingraben	41509
Hilber	41104	Hinteredt	*40434	Hinzenbach	*40507
Hilbern	41504	Hinteredt	41125	Hippelsberg	*41704
Hilbern	*41515	Hinteredt	*41752	Hippenreith	40620
Hilbern	*41516	Hinteregg	*40809	Hipping	*41706
Hilbing	*40908	Hinteregg	*41206	Hipping	41748
Hildprechting	*40713	Hintereibenberg	40611	Hirm	*40814
Hilfberg	41742	Hintereibenberger	41510	Hirner	41507
Hilger	41502	Hinterer Siegl	40616	Hirnhütte	41519
Hilkering	*40506	Hinteres Bambachgütl	41519	Hirschau	*40611
Hilkering	*41612	Hintergahberg	41749	Hirschaualm	40709
Hilkering-Siedlung	41612	Hintergruben	40706	Hirschbach im Mühlkreis	*40605
Hilligan	*41222	Hinterhaleswiesalm	40717	Hirschenau	*41121
Hilling	*40832	Hinterhinterberger	40620	Hirschenlehner	41113
Hillinger	41808	Hinterhof	*40409	Hirschlag	*40426
Hilmer	41519	Hinterholz	*40402	Hirschstein	*41601
Hilpetsberg	*40815	Hinterholz	*41111	Hirtall	41004
Hilprechting	*41209	Hinterhölzl	41332	Hirtlhof	*40627
Hilprechtsham	*40417	Hinterhütten	*40613	Hirtner Alm	41519
Hilprigen	*41729	Hinterhütten	*40619	Hischmann	41808
Hiltengewiesen	*40429	Hinterhüttner	40621	Hittstatt	41734
Hiltschen	*40610	Hinterkatzberger	41507	Hitzging	*40406
Hilzing	*40710	Hinterklam	*40410	Hitzing	*41022
Himmel	40618	Hinterkogl	40701	Hitzleiten	*40441
Himmelbauer	40627	Hinterkönigschlag	*41622	Hizingergut	41403
Himmellindach	*40404	Hinterlangerbauer	41507	Hoader	41615
Himmelreich	*40801	Hinterleiten	*40806	Hoasbauern	41423
Himmelreich	*41233	Hinterleithen	*41327	Höbach	40906
Himmelreich	*41731	Hinterleitner	41115	Höbart	40611
Himmelschlag	*40444	Hinterlohnerkapelle	40414	Höberstockmühle	41119
Hinding	*41410	Hintermühl	41340	Höbeting	*40823
Hinding	41737	Hintermühle	40615	Hobetzed	41419
Hinding-Zerstreute Häuser	41410	Hintermühle	40619	Hobischalm	41519
Hingen	41742	Hintermühle	41103	Hobling	*40402
Hingsham	*41415	Hintermühle	41119	Höbling	41712
Hingsham-Siedlung	41415	Hintermühle	41126	Hobischlag	*41709
Hinkermair	41819	Hintermühle	41623	Höbmansbach	*41426
Hintberg	41110	Hinternberg	*41319	Höbmansdorf	*41426
Hintenberg	*41342	Hinternberg	41338	Hochalmhütte	40706

Übersicht aller Siedlungsnamen

Hochasböck	41212	Hochrieser	41507	Hofing	*40434
Hochbau	*40713	Hochscharten	*41804	Hofing	*40619
Hochberger	41115	Hochsteinalm	40718	Hofing	*40806
Hochberghaus	40707	Hochsteinalpe	40903	Hofing	*40817
Hochbichl	40911	Hochstraß	*40816	Hofing	*41203
Hochbrandner	40918	Hochstraß	*41118	Hofing	*41205
Hochbuchedt	*41613	Hochstraß	41725	Hofing	*41226
Hochbuchegg	40719	Hochstrasser	41122	Hofing	*41228
Hochburg	*40414	Höchtl	41513	Hofing	41233
Hochdipoltsberg	41404	Hochtor	*41126	Hofing	41414
Hochdorf	41821	Hochtorer	41126	Hofing	*41612
Hocheben	41231	Hochwart	40906	Hofing	41823
Hocheck	*41726	Hochwimm	*41816	Hofinger Kapelle	40434
Hocheck	*41744	Hochwimmer	41117	Hofingerleithen	*40804
Hochedt	41430	Hochwurzten	41407	Hofkirchen	*41123
Hocheegg	*41404	Höck	*41725	Hofkirchen an der Trattnach	*40811
Hochetting	*41328	Höcken	*40418	Hofkirchen im Mühlkreis	*41312
Hochfeld	*40809	Höcker	41725	Hofkirchen im Traunkreis	*41008
Hochfeld	41430	Höcking	*41415	Höflein	*41617
Hochfeldsiedlung	40501	Hödl	41429	Hofmandl	41114
Hochfilz	40816	Hof	*40410	Hofmaning	*40829
Hochgatterer	41113	Hof	*40427	Hofmanning	*41714
Hochgattern	41334	Höf	40615	Hofmühle	41601
Hochhaltung	*40416	Hof	*40811	Höfner	41104
Hochhaus	*41327	Hof	*40812	Höfnerberg	*40613
Hochhaus	41519	Höf	*41022	Hofötz	*41429
Hochhausen	*41319	Hof	41201	Hofreith	*40605
Hochhauser	41003	Hof	*41204	Hofreith	*40833
Hochhauser	41342	Hof	*41221	Hofseng	41401
Hochhauser	41809	Hof	*41227	Hofstadt	*40443
Hochheide	41623	Hof	41231	Hofstätt	*40419
Hochhimmler	40604	Hof	*41402	Hofstäten	*41707
Hochholding	41411	Hof	*41406	Hofstäten	41728
Hochholz	40413	Hof	41413	Hofstätter	40603
Hochholz	40812	Hof	41423	Hofstätter	41108
Hochholzer	41334	Höf	*41615	Hofstätter	41113
Hochhub	*40822	Höf	41619	Hofstätter	41121
Hochhub	40922	Hof	*41732	Hofstätter	41321
Hochhütte	41512	Hof	*41742	Hofstätter-Silberhof	40603
Hochjochhütte	40703	Hof	*41808	Hofstetten	*40804
Hochkogelhütte	41512	Hof	*41813	Hofstetten	*41112
Hochkogel	40710	Hof-Zerstreute Häuser	41406	Höft	*40404
Hochkogel	40911	Hofalmhütte	40918	Höft	*40806
Hochkogler	41101	Hofau	41721	Höft	41114
Hochkraml	*41313	Hofbauer	40611	Höftner	41115
Hochkuchl	*41213	Hofbauer	40623	Hofweiden	*40443
Hochkuchl	*41221	Hofbauer	40719	Hofwies	40626
Höchlbauer	41302	Hofbauer	40903	Högerl	41220
Hochlecken	40701	Hofbauer	41125	Högling	*41305
Hochlecken	*41740	Hofbauer	41338	Höh	*40420
Hochleckenhaus	41740	Hofbauer	41748	Höh	*40436
Hochlehen	41708	Hofbaueralpe	40906	Höh	41410
Hochleiten	*40713	Hofberg	41113	Hohe Dirn	41512
Hochleiten	40921	Hofberg	*41510	Hohe Holzmeisteralm	40706
Hochmayer	41016	Hofberg	*41709	Hohe Knallalm	40702
Hochmoos	*41744	Hofegg	40711	Hohe Kreuzkapelle	40418
Hochmuth	40702	Höfen	*40413	Hohe Linde	41518
Hochöd	*41324	Höfer	41323	Hohenaualm	40703
Hochpireth	41414	Hofer	41514	Hohenbaumgarten	*41703
Hochpletstube	41721	Höfer	41604	Hohenbrunn	*41013
Hochrain	*41752	Höferhäuser	40603	Hoheneckalm	40717
Hochramskogl	41510	Höferhof	41304	Hohenerlach	*41231
Hochreit	41124	Hofern	40917	Höhenroith	*41719
Hochreit	41325	Hofern	*41813	Hohenschlag	*41306
Hochreiter	41418	Hofnam	*41606	Hohensteg	*40620

Übersicht aller Siedlungsnamen

Höhenstein	*40803	Holz	*40407	Holzleithen	*40408
Hohenstein	*41605	Holz	*40418	Holzleithen	*40803
Höhenwarth	*41710	Holz	*40442	Holzleithen	*40812
Hohenzell	*41209	Holz	*40829	Holzleithen	*41419
Höhersteinstube	40703	Holz	*40832	Holzleithen	*41722
Höhhart	*40415	Holzackern	*40814	Holzmann	40608
Höhwirt	40402	Holzbauer	41614	Holzmann	*41117
Hois'n	40705	Holzbauer	41721	Holzmann	*41126
Hoisbauer	41008	Holzberg	41745	Holzmann	41612
Hoisenrad	40703	Holzeder	41430	Holzmanning (2x)	41806
Hoißgassen	*40410	Holzgedt	*41430	Holzmühle	40615
Hölbng	41119	Holzer (2x)	40613	Holzmühle	40618
Hölking	*41814	Holzer	40506	Holzmühle	41338
Holl	*40423	Holzer	40620	Holzner	41019
Höll	*41420	Holzer	40717	Holzner	41502
Höll	41741	Holzer	41102	Holzner	41506
Höllangerstube	41721	Holzer	41113	Holzner	41819
Höllau	*41417	Holzer	41519	Holzöster	*40408
Höllbach	40703	Holzeralm	40918	Holzpoint	41114
Höllbauer	40702	Holzerding	*40433	Holzpoint	*41723
Höllberg	40613	Holzergut (2x)	40918	Holzreith	41328
Höllberg	*40804	Holzergütl	41805	Holzschlag	*41315
Hölleiten	41508	Holzgasse	*41118	Holzschlag	*41341
Hölleiten	*41748	Holzgassen (2x)	40414	Holzschlagstüberl	40702
Höllengebirge	40704	Holzgassen	*40405	Holzöldner	41015
Höllenstein	41712	Holzgassen	*40414	Holzwies	41213
Höllner	40618	Holzgassen	*41808	Holzwiesen	*40510
Höllner-Mahringer-Siedlung	41609	Holzgestach	40912	Holzwiesen	*41605
Höllner-Siedlung	41020	Holzgraben	41519	Holzwiesen	*41804
Hollerbauer	41021	Holzham	*41722	Holzwimmer	41216
Hollerberg	41122	Holzhäuseln	*40713	Holzwinden	*41624
Hollerberg	41307	Holzhäuseln	*40807	Holzwühr	*40824
Hollerberger	41305	Holzhäuseln	*40812	Hongar	41705
Hollerberger	41307	Holzhäuseln	*40823	Hopfersbach	*40410
Hollerbergstube	41721	Holzhäuseln	*41232	Hopfgartner	41601
Hollerbrunn	*40824	Holzhäuseln	41331	Hopfung	40909
Hollereck	40701	Holzhäuseln	41342	Höpfling	*40406
Hollersbach	*40428	Holzhäuseln bei Hart	*40814	Hopfner	41317
Hollersbach	*40437	Holzhäuseln bei	*40814	Hörading	*41747
Höllersberg	*40426	Wilhelmsberg		Hörbach	*40806
Höllersberg	*41716	Holzhausen	*41809	Hörbich	*41311
Hollerthal	41519	Holzhäuser	*40832	Höretsedt	41338
Höllgraf	40627	Holzhäuser	*41810	Höretzberg	*41415
Höllgruber	41115	Holzhäuser	*41816	Hörgattern	*41711
Höllhäusl	41320	Holzhäusl	41020	Hörhag	*41304
Hollinder	41609	Holzhäusl	41515	Höribach	*41406
Hölling	*41305	Holzhäusln	41309	Höribach	41735
Höllmühle	41326	Holzheim	*41012	Höribachhof	41735
Höllmühle	41329	Holzheim	40612	Höribachl	41742
Höllmühle	41409	Holzheim	*40806	Höring	*40403
Höllmühle	41748	Holzheim	*40815	Höritzberg	40716
Holln	40625	Hölzing	*40824	Hörleinsberg	41308
Hölln auf der Leiten	40702	Hölzing	*40831	Hörleinsöd	*41319
Hollnbuchner	41508	Hölzing	*41426	Hörling	*41804
Hollnbuchnersiedlung	41508	Hölzing	41515	Hörmanding	41405
Höllngastner	41741	Hölzing	*41808	Hörmanding	41101
Höllnham	41204	Hölzing	41821	Hörmanding	41124
Höllnsteiner	40605	Hölzing	40917	Hörmanding	41507
Höllsiedlung	41506	Hölzinger	*40301	Hörmanding	40907
Hollstraß	*40427	Hölzl	40719	Hörmanding	*40506
Hölltalstube	41749	Hölzlbauer	41603	Hörmanding	41231
Hollweg	41734	Hölzlberg	*41806	Hörmanding	*40816
Höllwiesen	*40301	Hölzleiten	*41007	Hörmanding	*40806
Hollnberg	*41232	Hölzleiten	*41114	Hörmanding	41518
Holz	*40403	Hölzleiten	*41218	Hörmanding	40701

Übersicht aller Siedlungsnamen

Hornalm	40706	Hub	41421	Hunding	*40446
Hornbacher	41507	Hub	*41430	Hundorf	*41428
Hornberg	*41104	Hub	41509	Hundsberg	*40616
Hörndl	*40443	Hub	*41707	Hundsberg	41504
Hörndl	41216	Hub	41719	Hundsbugel	41406
Hörndl Forsthaus	40443	Hub	*41722	Hundsdorf	*40603
Hornesberg	*40821	Hub	*41731	Hundsdorf	*40824
Hornesberg	*40827	Hub	41824	Hundsfüllung	*41312
Horning	*41815	Huber	41018	Hundsfußberg	41004
Hörsching	*41007	Huber	41019	Hundshagen	*41406
Hörsching-Fliegerhorst	41007	Huber	41101	Hundsham	*41804
Hörschlag	*40615	Huber	41516	Hundslau	*40438
Hörstorf	*40504	Huber-Siedlung	41423	Hundsschmiede	41510
Hörstorf	*41112	Huberbauer	41519	Hundswies	*40508
Hörstorfer	41102	Hubertushütte	40616	Hungberg	*40816
Hortigstube	41705	Hubertushütte	40703	Hungberg	*40817
Hörweg	*41736	Hubertushütte	41749	Hunger	40623
Hörzberg	*41402	Hubertuskapelle	40602	Hunger	40915
Hörzenschlag	*40608	Hubertuskapelle	40627	Hungerbauer	40625
Hörzenschlag-Zerstreute	40608	Hubertuskapelle	41126	Hungerbauer	40711
Häuser		Hubertuskapelle	41324	Hungerberg	*40832
Hörzing	41113	Hubertuskapelle	41517	Hungerberg	*41810
Hörzing	*41218	Hubertuskapelle	41748	Hungerbichl	40906
Hörzingerwald	*40816	Hübing	*41224	Hungersberg	40918
Hörzingerhofer	40613	Hubing	41805	Hupfau	*41804
Hoscher	40602	Hubmergut	40919	Hussenreith	*41710
Hoscher	40603	Hubmühle	41006	Hutstein	41327
Höschmühl	*41234	Hucking	*40443	Hutstock	41323
Hoselbauer	41428	Hueb	40716	Hutstock	*41402
Höselberg	40708	Hueb	*40806	Hutstückl	40921
Hosenhub	41822	Hueb	*41004	Hütt	*41409
Hoser in der Haid	41112	Hueb	*41403	Hütt-Siedlung	41409
Hösled	41805	Hueb	41414	Hüttenberg	41741
Höslucken	40909	Hueb	41423	Hüttenboden	*40710
Höslrein	*40407	Hueb	*41750	Hütteneckalm	40702
Hotel Faustschlößl	41606	Hueb	41803	Hutter Böden	40903
Hötzelsdorf	*40715	Hueb bei Lindbruck	*40831	Hutterberg	41509
Hötzelsdorf	*40720	Hueb bei Manzing	*40831	Hutterer Böden	*40903
Hötzenau	*40406	Huebsiedlung	41403	Huttererseite	40921
Hötzenberg	*41413	Huemer	40903	Huttersberg	40901
Hötzendorf	*41312	Hufnagl	*40424	Hütting	*41112
Hötzeneck	*41336	Hühnergeschrei	*41304	Hüttwinkel	40711
Hötzenedt	*41402	Hühnerhof	41812		
Hötzenedt	41411	Hühnerwolf	41519		
Hötzing	*41204	Humasedt	41322		
Hötzing	*41747	Humelberg	41822	lbn	*40406
Hötzlarn	*41228	Humenberg	*41305	ldangl	41334
Hötzlarn	*41402	Humenberg	41419	lfang	40701
Hötzmannsberg	*40803	Humer	40501	lfang	40715
Hötzmannsdorf	41409	Humer	40910	lfang	41721
Hub	*40410	Humeredt	*41326	Igelbichl	40701
Hub	*40415	Humerleiten	*41402	Igelsberg	*40418
Hub	*40434	Humertsham	*40432	Iglbach	*41305
Hub	*40444	Hummelberg	*41102	Iglbach	*41307
Hub	*40803	Hummelberg	*41821	Igling	40701
Hub	*40806	Hummelberger	41113	Igling	*41404
Hub	40830	Hummelbrunn	40720	Igling	*41426
Hub	*40834	Humpelmühle	40920	Igmoosalm	40706
Hub	*41215	Humplberg	*41814	Igmühle	41305
Hub	*41226	Humpling	40711	Illing	*41204
Hub	41311	Hundassing	*40809	Illing	41824
Hub	41409	Hundbrenning	*41308	Illingbuch	*41705
Hub	*41411	Hundessen	40913	Im Bichl	*40624
Hub	*41419	Hundhagen	*41802	Im Dörf	41521
Hub	41420	Hunding	*40424	Im Eck	41428

I

Übersicht aller Siedlungsnamen

Im Feld	40701	Innerleiten	*41701	Jägerhaus in der Diepoldsau	41519
Im Feld	41015	Innerleiten	*41709	Jägerhof	41823
Im Fleck	40719	Innerlohen	*41741	Jägerhub	41502
Im Graben	41603	Innernschlag	*41627	Jagerlehen	41510
Im Haag	41015	Innernsee	*40823	Jagermühle	40817
Im Haag	41106	Innernstein	*41108	Jagern	*41408
Im Haag	41521	Innernstein	*41113	Jagersberg	41512
Im Himmelreich	*40908	Innerödzt	*41317	Jagersberg	*41716
Im Hof	40701	Innerödzt	*41338	Jägersberg	*41816
Im Holz	40720	Innerpirach	*40407	Jagersimmerl	40707
Im Hölzl	41611	Innerroh	*40715	Jägerstübl	41718
Im Tal	*40710	Innerrosenau	40914	Jagerwirt	41216
Im Tal	41308	Innerschwand	*41712	Jagleck	*41215
Im Weg	41106	Innertreffling	*41605	Jaglhann	41624
Imberg	*41012	Innkraftwerk	40404	Jahl	41002
Iming	*40417	Braunau-Simbach		Jahrsdorf	*40438
Iming	*41717	Innwerk Frauenstein	40423	Jaidhaus	40909
Iming	*41813	Inreiter	40608	Jaidhauserreith	40903
Imitzgut	40918	Inselbacheralm	40914	Jaiding	*40434
Imling	*41750	Inselsbach	41519	Jainzen	*40703
Immerl-Gsoll	40903	Inslingbach	40904	Jaukenberg	*41309
Immerl-Gsoll	40921	Intenham	*40419	Jaunitz	40623
Imolkam	*40433	Intenham	*41010	Jebenstein	*41809
Imperndorf	*40831	Inzell	*40505	Jebing	*40817
Imsee	*40429	Inzenaich	41204	Jebing	*41231
Imwinkl	40718	Inzersdorf im Kremstal	*40904	Jebing	*41730
In Feichta	40701	Inzing	*40817	Jebing	*41430
In der Au (2x)	40719	Inzing	*40831	Jechtenham	*41426
In der Au (2x)	41114	Inzing	*41112	Jedendorf	*40425
In der Au (2x)	41821	Ipfdorf	*41003	Jedersberg	41332
In der Au	*40710	Ipfmühle	41006	Jeding	*40806
In der Au	40711	Ippesroith	41721	Jedlham	*41706
In der Au	*41615	Irger	*41201	Jedretsberg	*41231
In der Au	41712	Irndorf	40907	Jeging	*40416
In der Edt	40711	Irnezedt	*41327	Jegling	41411
In der Haid	41112	Irnharting	*41808	Jenseits	*41228
In der Haid	41114	Irnstöten	*40432	Jetzendorf	41409
In der Höll	41807	Irreledt	40617	Jetzing	*40407
In der Krems	*40908	Irreledt	*40810	Jetzing	*41012
In der Leiten	41712	Irresberg	*40713	Jetzing	*41227
In der Leithen	40802	Irringsdorf	*40822	Jetzing	*41705
In der Noth	40620	Irrlinger	41721	Jetzingerdorf	*41420
In der Raad	40824	Irrsberg	41735	Joch	41126
In der Roith	40711	Irtensam	*41805	Jochbauer	40702
In der Scheiben	40907	Itzenthal	*41208	Jochenstein	41407
In der Straß	40711	Itzling	*40803	Jocheredt	*41744
In der Thann (2x)	40719	Itzling	*40812	Jochling	*41716
In der Thann	41521	Itzloith	41721	Jodlbaueralm	41519
In der Wies (2x)	41521			Johannisthal	*41732
Inding	*41404	J		Jordanmühle	40625
Ingerendt	*41801	Jachenpoint	41749	Jörg	41804
Ingling	*41423	Jagahansl	41519	Jörgensbühl	*41626
Ingling-Siedlung	41423	Jagawirt	41218	Jörgerberg	*40825
Inn	*40504	Jagawirt	41320	Jorimann	41705
Inn	*40814	Jagdhaus Offensee	40704	Josefstal	*40620
Inn	*41816	Jagdschloss Langbathsee	40704	Josefstal	*41118
Innenschlag	*41335	Jager	41421	Josefstal	*41124
Innerbreitenau	40909	Jäger	41508	Josermann	41224
Innerfellner	41112	Jageralm	40704	Judendorf	*41521
Innergrub	*40714	Jägeralm	41512	Judenedt	40907
Innerhaflling	*41746	Jagerbauer	40706	Judenleiten	*41101
Innerhareth	41410	Jägerbildkapelle	41407	Jugendheim	41315
Innerhörgersteig	*41709	Jageredt	*40910	Jugendherberge Weyer	41519
Innerhötzendorf	*41338	Jageredt	41411	Jugendschutzhütte	41740
Innerleiten	*41417			Julbach	*41313

Übersicht aller Siedlungsnamen

Julbacher Häuseln	41313	Kalmberg	41108	Kapling	41004
Julianaberg	*41014	Kalmbergalm	40706	Kappelding	*40504
Jungroith	*40811	Kalser	41612	Kappeler	40611
Jungscharalm	41509	Kaltbrunn	40922	Kappeln	*40402
		Kaltenau	*40423	Kappen	40902
K		Kaltenbach	40701	Kappermühle	40608
Käfergraben	40917	Kaltenbach	*40703	Kappern	*41812
Käfergraben	41506	Kaltenbach	*40821	Kapping	*40816
Käfermühl	*41214	Kaltenberg	40510	Kappligen	*41716
Käfermühle	41108	Kaltenberg	*40606	Kappling	*41808
Käfermühle	41613	Kaltenberg	40608	Kapsam	*41814
Kaffring	*41324	Kaltenberg-Zerstreute Häuser	40606	Kar	41104
Kager	*40413	Kaltenbrunn	40916	Karalm	40703
Kager	*40432	Kaltenbrunner	41750	Karbach	40705
Kager	*41207	Kalteneck	40803	Karbachstube	40705
Kager	*41209	Kalteneck	*41810	Karbentalstube	40704
Kager	41329	Kaltengraben	40612	Karchham	*41228
Kager	*41428	Kaltenhaus	41742	Karhalter	40609
Kagerer	40621	Kaltenhausen	*40405	Karl	41502
Kagererhaus	41342	Kaltenhausen	*40432	Karl	41615
Kahlberg	*41411	Kaltenhauser	41822	Karl-Emilhütte	41740
Kaibling	41504	Kaltenmarkt	*40710	Karlbauer	40903
Kainberg	41304	Kaltenmarkt	41413	Karlberg	*41215
Kaindlau	*41112	Kaltrinner	41508	Karlhütte	41407
Kaindlsdorf	*41322	Kalvarienberg	40717	Karling	*40506
Kaindlsdorf	*41328	Kalvarienberg	40923	Karling	*40510
Kaindorf	*41610	Kalvarienberg	41622	Karlingberg	*41116
Kaindorf	41819	Kalvarienberg	*41747	Karlingberg	*41126
Kainedt	41610	Kalvarienbergkirche	41609	Karlsbach	*41327
Kaining	*40619	Kalzlehner	41105	Karlsberg	40913
Kainsner	41512	Kamberg	41516	Karlsberger	41610
Kainzing	*40812	Kammer	*41220	Karmayrleiten	41015
Kainzing	*41231	Kammer	*41224	Karndorf	41515
Kainzl	41419	Kammer	*41737	Karstube	40709
Kaiser	40502	Kammerberg	41822	Kasbach	41319
Kaiser	40710	Kammerer	40625	Kasbauer	41112
Kaiser	41337	Kammerhofer	41115	Kasberg	40707
Kaiser	41514	Kammerhub	41008	Kasberg	41717
Kaiseredt	*41720	Kammerhub	41503	Kasbergalmhütte	40707
Kaisergut	41506	Kammerhub	41516	Kasberger Kapelle	41001
Kaiserleiten	*41816	Kammerhub	41737	Kasdorf	40410
Kaisigen	*41740	Kammerleiten	*40427	Kaserfeld	41231
Kaisingen	41745	Kammern	*40442	Kasing	*40402
Kaiting	*41717	Kammersberg	40922	Kassegg	41519
Kaixen	40915	Kammerschlag	*41604	Kastberg	40710
Kalaberg	41705	Kammerschlag	*41614	Kasten	*41334
Kälberhaid	41741	Kampern	*40407	Kasten	*41427
Kälbermoos	*40414	Kampesberg	*40710	Kasten	41520
Kalchau	*41808	Kamplern	41231	Kasten	*41705
Kalchdobl	41421	Kamplmühle	41622	Kasten	41742
Kalchgrub	*41418	Kampmühle	41338	Kastenberg	*40412
Kalchgrub	41419	Kandlberg	*41804	Kastendorf	*40608
Kalchgrub	*41426	Kandler	41517	Kastenhofer	40608
Kalchofen	*41743	Kandlschlag	*41342	Kastenmühle	41334
Kalkgrube	40703	Kanten	*41325	Kastenreith	41519
Kalköfen	*40507	Kantner	41215	Kasting	*40402
Kalkofen	40918	Kanzling	40912	Kastlhöfen	40618
Kalksederhäuser	40619	Kaolinbergwerk Kriechbaum	41101	Kastliingeredt	*40803
Kalkwerk Steyrling	40906	Kaolinbergwerk Schedlberg	40620	Kastlmax	40618
Kallerstorf	41518	Kapeller	41119	Kastner	40803
Kalletsberg	*41752	Kapelln	40711	Katereck	40703
Kallham	*40812	Kapelln	*41426	Katrinalm	40702
Kallhamerdorf	*40812	Kapfenberger	40627	Katrinbergstation	40702
Kalling	*41404	Kapfham	*41403	Katsdorf	*41106
		Kapfham	*41415	Katterlohen	*41706

Übersicht aller Siedlungsnamen

Kattring	41331	Kerschberg	*41816	Kirchberg Siedlung	40437
Katzbach	40101	Kerschham	*40419	Kirchberg bei Mattighofen	*40417
Katzbach	*41810	Ketterberg	41521	Kirchberg ob der Donau	*41314
Katzbrenning	41312	Ketting	41521	Kirchbichl	41123
Katzenbach	*41305	Ketzerhub	*41752	Kirchbichl	41520
Katzenberg	*41210	Keuschen	*41735	Kirchdorf	*40806
Katzenberg	*41215	Kickenau	*41116	Kirchdorf	*41733
Katzenberg	*41704	Kickendorf	*40808	Kirchdorf am Inn	*41210
Katzenbergleithen	*41210	Kicking	40618	Kirchdorf an der Krems	*40905
Katzenmarkt	41518	Kicking	41305	Kirchdorfer Hütte	40906
Katzenschlag	40625	Kicking	*41326	Kirchenberg	41509
Katzgraben	*41602	Kicking	41429	Kirchenfeld	*40828
Katzhofalm	40706	Kickinger	41402	Kirchfeld	40914
Katzing	*41022	Kickingeröd	*41338	Kirchham	*40301
Katzing	*41308	Kiebach	*41008	Kirchham	*40710
Katzlberg	*40402	Kielesreith	*41338	Kirchham	*40711
Katzmair	41001	Kien	*41724	Kirchham	*41726
Katztal	*40426	Kienast	41122	Kirchheim im Innkreis	*41211
Kaufing	*41732	Kienau	*40611	Kirchhof	41823
Kaufleiten	40609	Kienbach	40909	Kirchhofer	41122
Kauingermühle	41005	Kienbachalm	40909	Kirchholz	*40510
Kaun	40706	Kienberg	*40908	Kirchholz	41311
Kautschhütte	41512	Kienesweg	40701	Kirchholz	*41744
Kebeldorf	41020	Kienklause	*41740	Kirchhuber	41013
Kebling	41302	Kienleiten	*41723	Kirchlochstube	40702
Kefer	40906	Kiental	*41740	Kirchmayer	41415
Kefermarkt	*40607	Kienzlhofer	41117	Kirchmayr	40501
Keferreuth	40707	Kies	41108	Kirchs Schlag	40621
Kehlhof	41823	Kies	41519	Kirchs Schlag bei Linz	*41613
Kehrbach	*40827	Kiesdorf	41409	Kirchsteig	*40430
Kellerbauer	40609	Kiesenberg	*40815	Kirchsteig	41204
Kellergrabenstube	40702	Kiesenberg	*41009	Kirchstetten	*41016
Kellern	*41220	Kieshütte	40707	Kirchstetten	*41112
Kellner	*41744	Kiesling	*41409	Kirchstetten	*41724
Kellnering	*40506	Kiking	41407	Kirchweg	*40427
Kelzendorf	*41601	Killing	41113	Kirchwegergut	41017
Kematen am Innbach	*40813	Kimeswang	40720	Kiriau	41417
Kematen an der Krems	*41009	Kimleinsdorf	*41411	Kirnbach	40715
Kemating	*40715	Kimmelsdorf	*40425	Kirnwies	*40826
Kemating	*41213	Kimmersdorf	*41020	Kirschlag	41331
Kemating	*41739	Kimmersdorf-Siedlung	41020	Kirschner	40812
Kemet	*41117	Kimmerting	*41325	Kitzberg	41331
Kemet	*41126	Kimpling	*40812	Kitzelsbach	*41602
Kempfindorf	40604	Kinast	*41709	Kitzer	41402
Kenading	*41408	Kinderdorf Sankt Isidor	*41012	Kitzing	*40431
Kending	*40407	Kindling	*41404	Kitzing	*40832
Keneding	*40829	Kindshub	40920	Kitzmühle	41331
Kenning	41515	Kinham	*41429	Klaffer am Hochficht	*41315
Kepling	*41337	Kinten	40912	Klafterreith	*40436
Keppling	*40831	Kirchbach	*40812	Klam	*41107
Keppling	*41308	Kirchbach	41231	Klamhof	41613
Kerbelreiter	40608	Kirchbach	*41326	Klamleiten	*41601
Kerbler	40621	Kirchberg	*40437	Klamm	40705
Kerbler	41510	Kirchberg	*40605	Klammbauer	41116
Kern	41227	Kirchberg	*40814	Klammer	41609
Kern	41510	Kirchberg	*40816	Klammühle	40607
Kern in der Au	40918	Kirchberg	*40817	Klammühle	41605
Kerndling	41420	Kirchberg	40904	Klampfer	41115
Kerner	41705	Kirchberg	*40907	Klanigen	*41709
Kernhof	40921	Kirchberg	*41010	Kläranlage	41627
Kernpeter	41415	Kirchberg	41109	Kläranlage Traunsee-Nord	40708
Kerschbaum	*40615	Kirchberg	*41205	Klaus	40613
Kerschbaum	*41339	Kirchberg	*41235	Klaus	*41108
Kerschberg	41504	Kirchberg	*41731	Klaus	41519
Kerschberg	41521	Kirchberg	*41746	Klaus	41607

Übersicht aller Siedlungsnamen

Klaus	*41806	Kleinpireth	*41414	Knieparz ob der Leiten	*40512
Klaus an der Pyhrnbahn	*40906	Kleinpireth	*41421	Knieparz unter der Leithen	*40506
Klausalm	40709	Kleinpöller	40910	Knierübl	*41110
Klausbergalm	40706	Kleinpoxruck	*40822	Kniewas	*40906
Klause	40701	Kleinprambach	41414	Knirsch	40901
Klaushof	40706	Kleinrabenreitner	41507	Knirzing	*41223
Klaushof	41512	Kleinraming	*41514	Knirzing	*41229
Klaushütte	41512	Kleinreifling	*41519	Knittler	41209
Klausmayr	40808	Kleinreinthal	41231	Knittler-Siedlung	41209
Klausmoos Stube	40709	Kleinreith	*40713	Knoll	40614
Klausmühle	40603	Kleinreith	*41215	Knoll	40620
Klausmühle	*40624	Kleinreithbauer	40611	Knollmühle	41120
Klausmühle	41108	Kleinreiting	*41405	Knollnhof	*40620
Klausriegler	41517	Kleinsagberg	41313	Knotzberg	*40816
Klausstube	40704	Kleinschäding	*40406	Knotzberg	*40817
Klausstube	41749	Kleinscharten	41507	Koberg	*41711
Klauswaldstube	41741	Kleinschieder	*40412	Köberl	40627
Kledt	*40818	Kleinschmidleiten	41406	Kobernaußen	*41213
Kleebauer	41304	Kleinschnaidt	*40402	Kobernauserwaldwarte	41213
Klein	40616	Kleinschörgern	*41402	Kobl	*40409
Klein Oberfrauendorfer	40621	Kleinspendling	41104	Kobl	*40417
Klein-Burgstaller	41119	Kleinsteiner	40613	Kobleder	40446
Klein-Geibing	41413	Kleinsteingrub	*40508	Kobledt	*40405
Klein-Lindtal	40909	Kleinstifing	*41328	Kobledt	*41404
Klein-Pühringer	41417	Kleinstroheim	*40512	Koblesberg	41336
Klein-Schöneben	40611	Kleinsulzbach	40915	Kobling	*40505
Klein-Schwabenlandl	40439	Kleintraberg	40611	Kobling	*40512
Klein-Ölling	40711	Kleintraberg	*41302	Kobling	*41332
Kleinanzenberg	40608	Kleintraberg	*41615	Koblühle	41325
Kleinasang	41311	Kleinwaging	*41426	Koblstadt	*41228
Kleinaurachberg	40701	Kleinwaldenberg	*40823	Koch	41212
Kleinbauernschlag	40611	Kleinweidinger	41220	Kochberg	41517
Kleinbruck	41119	Kleinweiffendorf	*41215	Kochberg	*41744
Kleindienst	41122	Kleinwiesenhart	*41419	Köchel	41015
Kleiner	40914	Kleinzell im Mühlkreis	*41316	Kochlöffl	41519
Kleinerlau	*41104	Klemner	40814	Kochlöffle	*40827
Kleinfichtenauer	40619	Klendorf	*41605	Kochlöffling	*41720
Kleingaisbach	*41231	Klettfischer	40101	Kochreith	*41203
Kleingerstdoppl	*40510	Kletzenmarkt	40802	Köck	41505
Kleingerstdoppl	*40821	Kletzmühle	41702	Köckendorf	*41301
Kleingollern	*40432	Klind	*41802	Köckendorf	*41340
Kleingschnaidt	*41505	Kling	*40401	Koflersiedlung	40718
Kleinhart	*40501	Kling	40701	Kogelhofer	41108
Kleinhaslinger	40608	Kling	*41312	Kögerlstüberl	40704
Kleinhellmannschlag	40608	Klingelmayr	41020	Kogl	*40702
Kleinhöfnerberg	*40613	Klingenwehr	*40624	Kogl	*40710
Kleinhöller	41115	Klingerfeld	41418	Kogl	41013
Kleinhöllnberg	40720	Klingersberg	*41235	Kogl	41420
Kleinkogler	40627	Klinget	*40822	Kogl	41511
Kleinkohlergraben	41514	Klingreith	41308	Kogl	*41716
Kleinkrottendorf	*41814	Klinseralm	40903	Kogl	41719
Kleinleitner	41121	Klobing	41824	Kogl	*41734
Kleinloiben	41519	Kloiber	41126	Koglbauer	40625
Kleinmadertaner	41507	Kloibmühle	41104	Koglbauer	40701
Kleinmaseldorf	*41122	Klopf	40605	Kogler	40603
Kleinmengersdorf	41503	Klöpfung	*40407	Kogler	40627
Kleinmollsberg	*41329	Klopfmühle	40623	Kogler	40909
Kleinmoos	40912	Klotzing	*41322	Kogler	40911
Kleimünchen	40101	Knappenhof	40912	Kogler	41101
Kleinmurham	*41235	Knappetsberg	*41123	Kogler	41517
Kleinobernberg	*41328	Knaußer	*40625	Kogler	41519
Kleinoberweger	41507	Knechtelsdorf	*41411	Kogler	41749
Kleinortbauer	41507	Knechtsgern	*41234	Kogleralm	40916
Kleinpichl	*41402	Kneiding	41423	Kogleralm	41519
Kleinpiesenham	*41223	Kniebauer	41114	Koglerbinder	41742

Übersicht aller Siedlungsnamen

Koglerhütte	40915	Königsdorf	*40824	Kraberg	40920
Koglgruber	40620	Königsdorf	*41337	Kraftwerk Aschach	40502
Kohlbach	*40412	Königsdorf	*41615	Kraftwerk Glatzing-Rüstorf	41732
Kohlbach	41505	Königsecker	41613	Kraftwerk	41022
Kohlbauer	41429	Königseder	41625	Ottensheim-Wilhering	
Kohlbauer	41745	Königsedt	41411	Kraftwerk Riedersbach	40437
Kohlböckhof	*41814	Königshub	*40804	Kraftwerk Schärding	41418
Kohleck	*41234	Königswiesen	*40608	Neuhaus	
Kohlerberg	40626	Königswiesen	*41734	Kraftwerk Schönau	41519
Kohlergraben	*41514	Konradschwandt	41721	Kraftwerk Traun-Pucking	41019
Köhlerhaus	41505	Konradskapelle	41712	Kragner	41117
Kohlerwagner	40611	Konzing	*41327	Krahmühle	41018
Kohlerwertl	40616	Kopenberg	40609	Kraims	*41713
Kohlgrabl	40718	Kopfberg	41414	Kraims	*41739
Kohlgrub	*41620	Kopfenberg	41413	Kramelmühle	41104
Kohlgrub	*41815	Kopfung im Innkreis	*41411	Kramesau	*41329
Kohlgrube	*41750	Kopfinger	41407	Kramhuber	41017
Kohlgruber	40621	Kopfingerdorf	*41411	Kraml	41117
Kohllehner	41125	Köpflehen	41737	Kramling	*41213
Kohlluckner	40611	Köppach	*41704	Krammern	*41201
Kohlberg	40710	Koppelhub	40910	Kramsreith	*41306
Kohlhub	40906	Koppelstätt	*40419	Kranabet	40706
Kohlstatt	40616	Koppelstatt	40711	Kranabeth	*40708
Kohlstatt	*40704	Koppen	40915	Kranabeth	*40711
Kohlstatt	*41751	Koppenhofer	40627	Kranabethleiten	41822
Kohlwehr (2x)	40713	Koppenrast	40712	Kranabithen	*40831
Kohlwiese	*40710	Köppensteegen	*40819	Kranawitten	41231
Kolbing	*40821	Koppensteinstube	41745	Kranawitten	41401
Kolbing	*41103	Koppenwinkelalm	40712	Kranewited	40621
Kölbl	*41235	Koppl	*40506	Kranichsteg	40716
Kolhof	41218	Koppl	*41717	Kranklau	40615
Kolhof Wirtshaus	41218	Kopplbrenn	*41752	Kranzhof	41020
Kollau	40902	Kordon	41519	Kranzing	*40419
Kolleck	*40505	Korner	41126	Kranzing	*40501
Kollendorf	40907	Korneredt	*41403	Kranzing	*41809
Kollerbichl	*40831	Korneredt	*41415	Kranzl am Eck	*41808
Kollerhäuser	41301	Kornrödt	*40822	Kranzlgarten	*40614
Kollerhäuser	41340	Kornschlag	41215	Krapfweier	40921
Kollern	40615	Kornthnerberg	*40829	Kratzersberg	41745
Kollerschlag	*41317	Körzendorf	40913	Krautgartenalm	40706
Kollerschlägermühle	41317	Kößl	41519	Krautsdorf	*41226
Kollmann	41118	Kösslarn	*41409	Kraxenberg	*41211
Kölln	*40412	Kößlau	*41417	Kraxental	*41506
Kollnedt	*40619	Kößlbach	*40703	Kregl	40626
Kollnerberg	*41118	Kößlboden	40829	Kreh	40704
Kollonödt	41308	Kössldorf	*41420	Kreil	*40414
Kollroßdorf	*41108	Kösslhalt	40701	Kreilern	*41402
Kollroßkreuz	41108	Kösslwang	*41803	Kreilheitzing	41408
Kolmaigner	41518	Kotalm	40703	Kreisbichl	*41806
Kolmhof	*40824	Kotbauer	41108	Kreithbauer	40701
Kolming	*40426	Kotberg	40920	Krempl	40601
Kolmus	41805	Kotgasse	40913	Krems	40904
Kolopfern	*41716	Koth	41114	Kremsberger	41014
Komas	*40505	Koth	*41323	Kremsdorf	*40908
Komau	*40611	Koth	*41612	Kremsdorf	*41002
König	41125	Kothau	41427	Kremsegg	*40907
König	41336	Kothmühle	41006	Kremsmaier-Siedlung	41020
Königbauer	41515	Kothmühle	41515	Kremsmaierhof	41020
Königbaueralm	41519	Kottingaistersheim	*40801	Kremsmünster	*40907
Königsach	*40427	Kottingauerbach	*40427	Kren	41105
Königsau	*40616	Kottingersdorf	*41601	Kren	41334
Königsberg	*41204	Kottingrat	*41005	Krena	*41430
Königsberg	*41615	Kottingreith	*41808	Krenbauer	40609
Königsberger Straße	*41204	Köttendorf	*41019	Krenbauer	40918
Königsberger-Siedlung	41204	Koxeder	41611	Krenglbach	*41810

Übersicht aller Siedlungsnamen

Krenn	41113	Kromberg	*41212	Kuchleralm	40717
Krenn	41519	Kronabethmühle	40912	Kuchlmühle	*41126
Krennbauer	41423	Kronabitedt	*41614	Kuchlmühle Gasthof	41126
Krennbauer	41519	Kronabittedt	*41613	Kufberg	41742
Krennbauer-Siedlung	41423	Kronabitten	*41722	Kugelbuchet	41423
Krennhof	*41414	Kronast	*40612	Kugelrad	41423
Krennhof-Siedlung	41414	Kronau	*40609	Kuglberg	*40431
Krenreith	41119	Kronau	*41005	Kugling	41821
Krenschmiede	41308	Kronawitten	*41223	Kühberg	*40405
Krenwald	*40418	Kronawitten	*41229	Kühberg	40625
Kreppenhofer	40614	Kronbauer	40919	Kühberg	40710
Kreut	*41732	Kronberg	*40511	Kühberg	41411
Kreutern	*40703	Kronberg	40714	Kühberger	41123
Kreuth	*41714	Kronberg	40806	Kühbichl	*40418
Kreuth	*41752	Kronberg	41104	Kühböck	41342
Kreuz	*40816	Kronberg	41741	Kühdobl	*41231
Kreuzau	40618	Kronberg	*41744	Kühdoppl	*41428
Kreuzberg	*40613	Kronberg	*41814	Kühholz	41015
Kreuzberg	*41403	Krondorf	*41311	Kühnberg	*41750
Kreuzberg	*41422	Kroneck	40720	Kühofen	*41103
Kreuzberger	40619	Kroneck	40915	Kühschinken	*41710
Kreuzbichlgut	40908	Kroneder	40608	Kühstein	41338
Kreuzeder	40619	Kronewittet	*41328	Kühweid	*41108
Kreuzeraustüberl	41718	Kronkogler	41510	Kuhweide	41325
Kreuzerfeld	*40809	Kronlach	*40820	Kulm	*41602
Kreuzing	41004	Kronleiten	40413	Kulmbauer	41721
Kreuzing	41749	Kronleiten	*40442	Kummer	40620
Kreuzlinden	*40445	Kronleiten	*40806	Kummerer	40611
Kreuzreith	40608	Kronschachner	41516	Kummerhofer	40627
Kreuzschmied	40605	Kronschlag	*41407	Kumpfer	41208
Kreuzweg	41609	Kronstorf	*41011	Kumpfhub	*40827
Krexham	*41815	Kronstorfberg	*41011	Kumpfmühl	*41405
Krichpoint	*41747	Kronwaldstube	41751	Kumpfmühle	40604
Kriechbaum	*41101	Kropfhammer	40615	Küpfern	*41519
Kriechbaumer	40608	Kropfing	*41806	Kurhaus	*41603
Kriechmayrdorf	*40614	Kröpflblaiken	40706	Kürnstein	*41117
Kriegen	*41408	Kropfleiten	*40824	Kurz	41105
Krieghör	41015	Kropfleiten	*40831	Kurz	41126
Kriegl	40603	Kropfling	*41722	Kurzenkirchen	*41020
Kriegledt	*41215	Kropfling	*41723	Kurzenkirchen	*41402
Kriegsham	*41821	Kröpflmühle	*40827	Kurzenkirchen	*41814
Kriegswald	*41313	Kropfmühle	40831	Kutzenbergsiedlung	41110
Kriehmühle	40624	Kropfmühle	41116		
Kriemoosalm	40702	Kröß	40702		
Krien	*41306	Kröstlinghof	*40814	L	
Krien	*41308	Krötenmühle	41741	Laab	*40404
Krien	*41328	Krottendorf	*40710	Laab	*40810
Kriener	41125	Krottendorf	*40813	Laab	*41114
Krienmühle	41328	Krottendorf	*41513	Laab	*41402
Krift	*40907	Krottendorf	*41802	Laaberg	40903
Krifter	41510	Krottendorf	*41816	Laah	41002
Krinner	41615	Krottendorf	41018	Laah	41309
Krippenau	40712	Krottenthal	*40434	Laah	*41717
Krippenbrunn	40712	Krottenthal	*40828	Laah	*41722
Krippenstein	40712	Krottenthal	41008	Laahen	*40301
Krippenstein-Schutzhaus	40712	Kruckenberg	41118	Laakirchen	*40711
Kristein	*41005	Kruglug	*41206	Labach	*40615
Kritzing	*41410	Krühub	40907	Labing	*41112
Kritzing	*41710	Krumbach	*40815	Labmayer	41224
Kroisbach	*40830	Krumenstadt	41821	Labmayerhäusl	41224
Kroisbach	*41001	Krumgattern	41821	Lach	*40404
Kroisbach	*41004	Krumpmühle	40607	Lach	*40427
Kroisbach	*41521	Kubing	*40834	Lachgraben	*41804
Kroiss	41819	Kubing	41423	Lachham	41418
Kroißbach	*40806	Kübler	41602	Lachmayr	41823

Übersicht aller Siedlungsnamen

Lachstatt	*41624	Landgraben	41726	Laubenbach	*40437
Lacken	*40506	Landneralm	40709	Lauber	40815
Lacken	*41231	Landsberg	40719	Laudach	40710
Lacken	*41606	Landshut	*40621	Laudachseealm	40705
Lacken	41742	Landstraß	40912	Laudachtal	*40710
Lackerboden	40916	Landthüllner	41018	Laufenbach	*41426
Lackergraben	40919	Landwid	40907	Laufenbergalm	40703
Lackner	40619	Lang	41113	Lauffen	*40703
Lager Mauthausen	41111	Lang	41818	Laurenzikapelle	41514
Laglalm	40914	Lang im Holz	41821	Laussa	*41508
Lah	41821	Langacker	41001	Laussabach	41508
Lahen	41807	Langacker	*41112	Laussabach	41509
Laherberg	*41807	Langau	40707	Laussabaueralm	40914
Lahn	*40709	Langau	*40807	Lauterbach (2x)	40904
Lahn	*41731	Langbathsee	40704	Lauterbach	41213
Lahnermühle	40708	Langbathtal	40704	Lauterbachsiedlung	41606
Lahnstein	*40704	Langbruck	*41603	Lauterbrunn	*41203
Lahof	*40830	Langdorf	*40814	Lauterbrunn	*41402
Lahöfen	*40504	Langdorf	*41214	Laxenbacher Holzstube	41749
Lahrndorf	*40623	Langeder	41105	Lebengut	41511
Lahrndorf	*41506	Langegg	41119	Lebertsham	*41720
Laimbach	*41333	Langenbach	41125	Lebing	41101
Laimberg	*41806	Langendorf	*41420	Lechlödt	*41816
Laimer	41517	Langenpeuerbach	*40828	Lechner	41406
Laimgräben	*41001	Langenstein	*41109	Lechner	41519
Laimgruber	41823	Langerhäusl	41507	Lederau	*40720
Laiming	40916	Langfellner	41332	Lederbauer	41409
Laina	41403	Langfirling	*40617	Lederberg	41742
Lainerberger	41506	Langhalsen	*41304	Ledermühle	40603
Lainmühle	41125	Langhalsen	*41321	Ledermühle	41612
Laiter	*41719	Langholzfeld	*41017	Leeb	40915
Laizing	*40710	Langlehner	41115	Lehen	*40401
Lambach	*41811	Langleithen	40906	Lehen	*40505
Lambacher Hütte	40702	Langmann	41712	Lehen	*40603
Lambarthäuser	40616	Langpettenbach	40912	Lehen	*40812
Lamberger	40914	Langscheidalm	40906	Lehen	*40834
Lambrechten	*41212	Langsiedlung	40501	Lehen	*41103
Lameckberg	*41704	Langstadl	*41209	Lehen	*41105
Lameth	*40826	Langstögen	*40508	Lehen	41106
Lametschwand	41712	Langstraß	*41218	Lehen	*41108
Lamm	*40612	Langtaler	40613	Lehen	41110
Lämmerstorf	*41338	Langwiedmoos	*40441	Lehen	*41112
Lampelsberg	40618	Langwies	40702	Lehen	*41215
Lamperding	*40417	Langwies	*40704	Lehen	41229
Lampersdorf	*41322	Langwies	*41747	Lehen	41312
Lamperstorf	*40823	Langwiesen	*41605	Lehen	*41410
Lamperstorf	41327	Langwieser	41804	Lehen	41414
Lamprechtswiesen	*41324	Langzaun	*41230	Lehen	*41417
Landberg	*41747	Langzauner	41117	Lehen	41420
Landerl-Kapelle	40512	Langzwettl	*41627	Lehen	*41714
Landeröd	41749	Lanzenberg	*41008	Lehen	*41728
Landersberg	*41408	Lanzenberg	*41116	Lehen	*41808
Landerting	*40432	Lanzendorf	*40627	Lehen	*41809
Landertsberg	*41413	Lanzendorf	*41409	Lehenbrunn	*41116
Landertsham	*41703	Lanzersdorf	*41332	Lehner	40613
Landertsham	*41730	Lanzerstorf	*41330	Lehner	40616
Landes-Pflegeanstalt	41506	Lärchbauer	41123	Lehner	40627
Landeserholungsheim	40903	Lärchbaumer	41105	Lehner	40719
Peham Villa		Larrer	41108	Lehner	40902
Landesjugendheim	40903	Larsberg	*40609	Lehner	41008
Landeskrankenhaus	40718	Lasern	*40702	Lehner	41115
Buchberg		Laßberg	*40419	Lehner	41116
Landeskrankenhaus	40701	Laßelbauer	40719	Lehner	41302
Gmundnerberg		Lassersdorf	*41609	Lehner	41507
Landfriedalm	40712	Lassingeder	40619	Lehner	41517

Übersicht aller Siedlungsnamen

Lehner	41609	Leitner	41423	Lichtenegg	*40301
Lehner	41612	Leitner	41606	Lichtenegg	41322
Lehner	41621	Leitneralm	40717	Lichtenegg	*41716
Lehner	41822	Leitnerberg	41013	Lichtenegg	41824
Lehner Häusl	40617	Leitnerberg	41104	Lichtenhag	*41609
Lehneralm	41508	Leitnerseck	*40420	Lichtenstein	*41622
Lehngriesstube	40702	Leitrachstätten	*41709	Lichtkogel	41504
Lehrbaumer	41119	Leitrachstetten	*40415	Lichtl	41512
Lehrbüchl	40715	Lembach im Mühlkreis	*41318	Lichtmeßberg	*41302
Lehrmühle	40611	Leming	*41741	Lichtwiesler	40909
Lehrsberg	*40409	Lengau	*40418	Liebenau	*40611
Leibetseder	41334	Lengau	*40510	Liebenschlag	*41622
Leibmer	41307	Lengau	40906	Liebenstein	*40611
Leidern	*41743	Lengau	40915	Liebenstein	*41305
Leidinger Hof	41742	Lengau	*41317	Liebenthal	*41620
Leihmannsdorf (2x)	41521	Lengauer	40623	Liebetsberg	*41325
Leihmühle	41609	Lenglach	*40806	Liebrecht	41212
Leihmühle	41612	Lenzed	41717	Liedering	*41808
Leimberg	41015	Lenzenbauer	41721	Liedl	41506
Leimer	41108	Lenzenweger	41731	Liedlschwandt	*40415
Leimer	41122	Lenzing	*41713	Lienemayer	41016
Leimhof	*40412	Lenzing AG	41713	Lierer	41609
Leimhof	41104	Lenzlbauer	41015	Liesenhütte	40706
Leimlehner	41119	Leombach	*41819	Limberg	*40507
Leinberg	*41218	Leonding	*41012	Limberg	*41609
Leisen	*41209	Leonhart	41125	Limberg	*41718
Leiten	40512	Leonsbergalm	40717	Limbergstubn	41718
Leiten	40605	Leonstein	*40902	Lina	*41124
Leiten	41004	Leopoldriß	41508	Lindach	*40404
Leiten	*41206	Leopoldsberg	*40510	Lindach	*40414
Leiten	41312	Leopoldsedt	41412	Lindach	*40711
Leiten	*41338	Leopoldshofstatt	*41204	Lindach	*41001
Leiten	41741	Leopoldstein	*40611	Lindach	*41601
Leiten	41742	Leoprechting	*41426	Lindau	*40703
Leitenbauer	40708	Leppersdorf	*40511	Lindau	*41505
Leitenbauer	41519	Lerchenfeld	40415	Lindau	*41751
Leitenhäusl	41335	Lerchensiedlung	41521	Lindbichl	40912
Leitenhäusln	41334	Lerz	*41234	Lindbruck	*40831
Leitenmühle	41319	Lessigen	*41709	Linden	40603
Leitenmühle	41329	Lest	*40607	Linden	40711
Leithen	*40402	Lest-Süd	40607	Linden	*41107
Leithen	*40443	Letten	*40809	Linden	*41119
Leithen	*40446	Letten	*41107	Linden	*41402
Leithen	*40806	Letten	*41123	Linden	41408
Leithen	*40807	Lettental	*41105	Linden	*41429
Leithen	*40819	Lettner	40620	Linden	41712
Leithen	41308	Lettner	40627	Linden	41821
Leithen	*41313	Lettner	41804	Linden-Zerstreute Häuser	41119
Leithen	*41411	Leumühle	*40509	Lindenbauer	41812
Leithen	41502	Leutgebalm	40706	Lindenberg	*41423
Leithen	41702	Lexenbauer	41620	Lindenberg	*41429
Leithen	41705	Lexmühle	40610	Lindenberg-Zerstreute	41423
Leithen	41748	Lias-Siedlung	41209	Häuser	
Leithen	*41812	Lichtberg	*40816	Linededer	40619
Leithen am Walde	*40402	Lichtegg	*41402	Linededt	*41419
Leithenmühle	40626	Lichtenau	*40602	Lindenhof	41018
Leithner	41409	Lichtenau im Mühlkreis	*41319	Lindenhof	41823
Leitmannsdorf	*40610	Lichtenbauer	40919	Lindenkapelle	41751
Leitner (2x)	41122	Lichtenberg	41008	Lindenlach	*41007
Leitner	40613	Lichtenberg	*41342	Lindet	*41231
Leitner	40614	Lichtenberg	41614	Lindet	41419
Leitner	40626	Lichtenberg	*41741	Lindham	*41626
Leitner	40627	Lichtenberger Häuseln	41342	Lindhof	*40405
Leitner	41123	Lichtenbuch	*41718	Lindl	*41235
Leitner	41220	Lichteneck	*40426	Lindlau	*40444

Übersicht aller Siedlungsnamen

Lindmayr	40832	Lohstampf	*41402	Lumplgraben	*41507
Lindner	40608	Lohstampf	41742	Lumplgraben-Siedlung	41507
Lindner	40621	Loiben	40511	Lungdorf	*41223
Lindner	40910	Loibersdorf	*40622	Lungendorf	*40912
Lindner	41117	Loibersdorf	41516	Lungitz	40603
Lindner	41119	Loibichl	41712	Lungitz	*41106
Lindner	41615	Loibingdorf	*41819	Lungitzer	40620
Lindnerberg	*40613	Loidersdorf	*40437	Lupbichler	40627
Lindorfer	41313	Loidhold	41332	Lurberger	41125
Lindtaler	40909	Loidl	41502	Luschauer	41502
Liner	40301	Loidlberg	41705	Lußhäuseln	41305
Linet	*41814	Loigistal	40903	Luzmannsdorf	41515
Linetshub	*40505	Loimbach	41406		
Linimayer	41812	Loitesberg	40711		M
Lining	*41014	Loitzenberg	*41118	Maad	*41426
Linkes Ennsufer	41509	Loitzenberg	41124	Maasbach	*41406
Linn	41204	Loitzendorf	*41601	Maasch	*40617
Linn	*41224	Loitzmayr	41421	Machtlbauer	41620
Linort	41712	Loixigen	*41709	Machtler	41231
Linsgeseder	40627	Loizendorf	41331	Macking	*40429
Linslberg	41813	Looh	*41705	Mader	40605
Linz	*40101	Löpferding	*41813	Madersiedlung	41008
Linzer Haus	40918	Lorch	*41005	Madlmayr	41627
Linzer Vorstadt	40601	Lorenzmühle	41620	Magdalenaberg	*40904
Linzerberg	*41605	Loryhof	41236	Magdalenaberg	*40912
Linzerberg-Siedlung	41605	Losbichl	41508	Magdalenaberg-Zerstreute Häuser	40912
Lipfing	40912	Löschengruber	40803	Magerhuber	40627
Lippenalm	40717	Losegg	40918	Magerl	41308
Lippenannerl	40707	Losenstein	*41509	Magetsham	*41213
Lirker	41506	Losensteinleiten	*41521	Magling	40715
List	41320	Löwengrub	*40824	Mahrersdorf	*40604
Littring	*41805	Löxen	40615	Mahring	*41332
Litzing	*41725	Loymühle	41612	Mahring	*41612
Litzlberg	*41739	Lubinger	41514	Mahtbauer	41718
Litzlfeld	*41750	Luck	*41423	Maiden	*40810
Litzlham	*41229	Lucka	*40807	Maidorf	*40913
Lixlberg	41705	Lucka	*40822	Maidorf	*41817
Loa	*41112	Luckawirt	40616	Maidorf-Siedlung	41817
Loa	41114	Lucken	*41808	Maidorf-Zerstreute Häuser	41817
Lobenstein	*41615	Luckenberg	*41808	Maier im Hag	40917
Lobenstein	*41627	Luckermair	*41804	Maier in der Oed	41419
Lochdobl	41410	Ludham	*41413	Maier in der Wimm	41506
Lochen	*40419	Ludlbauer	41122	Maierau	41413
Löcking	*40824	Lueg	41517	Maierdörfel	41614
Loder	41220	Luegstetten	*41601	Maierhof	*40402
Loderberg	41009	Luft	40920	Maierhof	*40404
Lofer	40918	Luftenberg	*41110	Maierhof	*40427
Loferhütte	40903	Lüfteneck	*40401	Maierhof	*40627
Löffler	40625	Lüftenegg	40711	Maierhof	40708
Löffler	41415	Lug	41226	Maierhof	40816
Löfflersäge	41301	Lugendorf	*40620	Maierhof	*41203
Lögeralm	40903	Lugendorf	*40809	Maierhof	*41204
Loh	41415	Luger	41013	Maierhof	*41222
Lohen	*41734	Lügerer	40606	Maierhof	*41407
Lohened	*41734	Lughof	*40822	Maierhof	*41417
Lohjörgl	40439	Lugis	40921	Maierhof	41712
Lohmühle	41226	Lugmühle	40617	Maierhof	*41743
Lohnau	*40413	Luim	40419	Maierhof	*41814
Lohndorf	*41405	Luim	41821	Maierhof	41203
Lohner	40832	Luisenhöhe	40438	Maierhof-Siedlung	41622
Lohnharting	*41022	Luisenhöhe	*40809	Maierhofer	*41609
Lohnsberg	*40410	Lukas	41625	Maierleiten	*41621
Lohnsburg	*41213	Lukasberg	*41701	Maierreith	40914
Lohnsitz	41505	Lumbachhäuseln	41323		
Lohrmühl	41322	Lumplecker	41507		

Übersicht aller Siedlungsnamen

Maiersiedlung	41819	Mardetschlag	*40610	Matzing	*41402
Maihof	*41406	Margarethen	40101	Matzing	*41408
Mainz	41521	Margarethen	*40827	Matzl	41323
Mair im Hof	41509	Mari	*41222	Matzlröth	*41726
Mair in Aich	40627	Maria Aich	41203	Mauer	*40832
Mair in der Than	41002	Maria Bründl	40618	Mauerbauer	40911
Mair zu Hof	40910	Maria Bründl	41328	Mauerkirchen	*40422
Mairalm	40705	Maria Fallsbach	41808	Mauern	*41709
Mairdoppl	*40815	Maria Laah	*41521	Mauernberg	*40401
Mairdorf	*40907	Maria Neustift	41510	Mauhart	41008
Maireben	41517	Maria Pötsch	41304	Mauler	*41209
Maireck	*41234	Maria Rastein	41307	Maulham	*41747
Mairhof	*40410	Maria Schmolln	*40420	Maurachen	*41723
Mairhof	*40806	Maria Schnee	40610	Mauracherberg	*41723
Mairhof	*40812	Maria Trost	41308	Maurer am Berg	40716
Mairhof	41008	Maria im Winkl	40201	Maurersepp	41619
Mairhof	*41304	Mariahilf	41715	Mäusbürg	*40817
Mairhof	*41338	Maribach	*41222	Mäusl	41117
Mairhof	*41731	Marienau	41745	Mausmayr	40918
Mairhofer	40607	Marienhof	41519	Mausmayralm	40918
Mairhofer	41307	Marienkappelle	41342	Mausnester	40625
Mairigen	41727	Marienthal	41418	Mauß	40912
Mairing	*40508	Marigen	*41709	Mauswinkl	41515
Mairing	*41215	Marixeder	40619	Mauthausen	*41111
Mairing	*41236	Markersdorf	*40625	Mauthner	41410
Mairing	*41328	Markersreith	*40606	Mautner	40627
Mairlambach	*41806	Markgraber	41013	Mauzedt	41201
Mairspindt	*40626	Markhammer	40608	Maxedt	*40405
Mairstorfer	41823	Marks	41603	Maxhütte	40703
Maisdorf	*40917	Markt Leopoldschlag	*40610	Maximilian	*40825
Maise	40608	Markt-Süd	*41115	Maxl	41620
Maiselbauer	40616	Marktl	*40411	Maxldorf	*40611
Maisling	41231	Marktl	*40428	Maxlmoos	*40409
Maisreith	*41329	Marktwald	*41737	Mayberg	*41404
Maiß	41104	Marlupp	*40440	Mayböck	41404
Maißauer	40608	Marreith	*40603	Mayer	41621
Maisser	41002	Marreith	*40623	Mayer	41805
Malling	*41816	Marreither	40623	Mayer in Aspanhof	41609
Mamling	*40423	Marreithersiedlung	40623	Mayer von Holz	41502
Manaberg	*41227	Marsbach	*41312	Mayerhof	41302
Manazedt	41419	Marschalling	*40807	Mayerhof	41817
Mandlwaldhütte	40903	Marthof	41125	Mayerhofer (2x)	41105
Mandorf	*41501	Martinstift	41605	Mayerhofer	40620
Manhartsberg	*41222	Martschlag	*41326	Mayerhofer	41503
Manhartsgrub	*41222	Marwach	*41118	Mayerold	40909
Manichgattern	*40809	Marxenalm	40706	Mayersdorf	*41805
Mankham	*40446	Marxer	41115	Mayersdorf-Zerstreute	41805
Männersdorf	*41328	Märzendorf	*40834	Häuser	
Manning	*41714	Märzenkeller	41823	Mayr	41020
Manning	*41722	Märzigen	*41709	Mayr	41101
Mannsdorf	*40505	Märzing	*41308	Mayr	41507
Mansing	*41722	Mascherhof	41118	Mayr	41824
Mansteiner	41819	Maser	41621	Mayr am Berg	41015
Manzberg	41742	Matt	*40444	Mayr im Bach	41013
Manzenedt	41419	Mattersriegel	40901	Mayr im Feld	41609
Manzenreith	*40609	Mattighofen	*40421	Mayr im Hof	40915
Manzing	*40831	Matzeldorf	41004	Mayr in der Wies	41015
Marbach	*41111	Matzelsberg	*40424	Mayr zu Anger	41015
Marbach	*41118	Matzelsdorf	*40612	Mayr zu Derndorf	41824
Marbach	41307	Matzelsdorf	*41411	Mayr zu Pucha	41015
Marbach	41325	Matzelsdorf	*41515	Mayr zu Winkl	41013
Marbachler	41507	Matzelsdorf	*41601	Mayralm	40915
March	*40603	Matzelsdorf	41822	Mayrbauerl	41015
March	*40618	Matzing	40711	Mayrhof	*40512
Marchtrenk	*41812	Matzing	40719	Mayrhof	*40608

Übersicht aller Siedlungsnamen

Mayrhof	40719	Miesenbach	*41620	Mittereinwald	*41724
Mayrhof	40907	Miesenberg	*40415	Mittereinwald	*41744
Mayrhof	41234	Miesenberg	*40607	Mittererb	*40418
Mayrhof	41305	Miesenberg	41749	Mitteresternberg	41409
Mayrhof	*41314	Miesenberger	40614	Mitterfeld	*41615
Mayrhof	41322	Miesling	*40406	Mitterfils	*41815
Mayrhof	*41328	Miesriegl	41509	Mittergallsbach	*40508
Mayrhof	41329	Migelsbach	*40402	Mittergraßing	41824
Mayrhof	41330	Miglalm	40717	Mitterham	41419
Mayrhof	41331	Miglberg	*41749	Mitterholzleiten	*40441
Mayrhof	*41402	Minaberg	*41224	Mitterhütte	40909
Mayrhof	*41412	Miniberg	40604	Mitterjebing	*41405
Mayrhof	41423	Miniberg	*40824	Mitterkaralm	40703
Mayrhof	*41709	Minihof	*41333	Mitterkarrer	41125
Mayrhof-Zerstreute Häuser	41412	Mining	*40423	Mitterkirchen	*41112
Mayrhöfen	*40618	Minithal	*40815	Mitterkrotzen	40921
Mayrhofer	40804	Miraberg	40707	Mitterlaab	*40301
Mayrhoftal	41519	Misling	41745	Mitterlach	*40405
Mayrsiedlung	41821	Mistelbach	*41610	Mitterlangerbauer	41507
Mayrwinkl	*40915	Mistelbach bei Wels	*41804	Mitterlehner	41016
Meggenhofen	*40814	Mistelberg	40710	Mitterleiten	41737
Mehlgraben	40701	Mistlberg	*40620	Mitterleiten	*41741
Mehring	*40817	Mistlberg	*41317	Mitterleiten	*41816
Mehringerau	*40817	Mittelbach	*41417	Mittermayr	41612
Mehrnbach	*41214	Mitter Sankt Thomas	*41122	Mittermoos	*41208
Meier Helmbrechthof	40410	Mitter-Bachloh	41803	Mittermühl	41322
Meierhof	41224	Mitter-Pabneukirchen	*41115	Mitterndorf	*40414
Meierhof	41706	Mitter-Rath	41803	Mitterndorf	40718
Meierhof Luftenberg	41110	Mitter-Wittmesser	41125	Mitterndorf	*40827
Meinberg	40626	Mitterahorner	40611	Mitterndorf	*40912
Meindl	40701	Mitteralm	40703	Mitterndorf	*41404
Meindlsberg	*40406	Mitteralm	40712	Mitterndorf-Zerstreute Häuser	40912
Meinharting	*40438	Mitterarming	*41722	Mitternschlag	*41306
Meising	*41338	Mitterasching	41126	Mitternschlag	*41324
Meisingeröd	*41338	Mitteraubach	*40804	Mitteröd	41324
Meisl	40613	Mitterbach	*40602	Mitterperwend	*41812
Meislalm	40717	Mitterbachham	*41016	Mitterperwend-Siedlung	41812
Meislberg	*40613	Mitterberg	*40402	Mitterreit	41339
Meislgrub	*41716	Mitterberg	40705	Mitterreith	*40623
Meissenedt	41509	Mitterberg	*40824	Mitterriegl	*41709
Meitschenhof	*40614	Mitterberg	*41116	Mittersattler	41121
Menauer (2x)	41519	Mitterberg	*41213	Mitterschlag	*41744
Menaueralm	40914	Mitterberg	*41723	Mittersonnleitner	41510
Menaueralm	41519	Mitterberg	*41732	Mittersteinerzaun	41420
Menededer	41115	Mitterberg	*41806	Mitterstoder	*40903
Menerweg	41745	Mitterbergholz	*41732	Mitterstroheim	*40512
Mentner	40603	Mitterbergholz	*41820	Mittertal	40706
Mermier	41623	Mitterberghütte	41512	Mittertreffling	*41605
Mernbach	*41806	Mitterboxleiten	40904	Mitterweißenbach	*40703
Mesnerleiten	*41723	Mitterbreitsach	*41204	Mitterweißenbach-Zerstreute Häuser	40703
Messenbach	*41212	Mitterbrunnwald	*41625	Mitterweng	*40901
Messerer	40909	Mitterbuch	*40715	Mitterwinkl	*40508
Metallgießerei Sankt Florian	41013	Mitterding	*41202	Mitterwinkkreith	40918
Mettensdorf	*41103	Mitterdorf	*40444	Mittlere Au	41803
Mettmach	*41215	Mitterdorf	*41215	Mixental	*41716
Metzhof	41511	Mitterdörf	*41108	Moar	40611
Michaelnbach	*40815	Mittlere Mühle	41519	Moar	41721
Micheldorf	*40908	Mittlereberstal	41805	Moaristidl	40705
Michelreith	40921	Mittereck	41322	Möchtl	41749
Michl im Hof	40921	Mitteredt	*41411	Mödenham	*40429
Michlbach	*40420	Mitteregg	40920	Modereck	40706
Michlbauer	41406	Mitteregg	*41502	Modereckhütte	40712
Michlhofer	41115	Mitteregg	41517	Möderndorf	*41501
Mickstetten	*41013	Mittereibach	*40803	Möderndorf	*41511
Miedlhof	40701	Mittereibenberg	40611		

Übersicht aller Siedlungsnamen

Mödlbach	*40829	Moosgiel	40901	Mühlbach	*41022
Modlbauer	40618	Moosham	*40708	Mühlbach	*41417
Mödlhofer	41316	Moosham	*40808	Mühlbach	*41506
Modlinger	41745	Moosham	*41207	Mühlbach	*41702
Mohlweg	41741	Moosham	*41305	Mühlbach	41712
Möhringdorf	*40612	Moosham	*41728	Mühlbachberg	40718
Mollmannsreith	*41324	Mooshäuser	40419	Mühlbacher	40442
Molln	*40909	Mooshäusl	41735	Mühlbachgraben	*41506
Mollnegg	*41102	Mooshof	41717	Mühlbachgraben	41517
Mollnegg	*41113	Mooshöhe	41519	Mühlberg	*40409
Möllner Hütte	40909	Moosklausalm	40706	Mühlberg	*40806
Mönchdorf	*40608	Moosleiten	*41816	Mühlberg	*41216
Mönchgraben	40101	Moosmichl	41710	Mühlberg	*41428
Mönchwald	*40608	Moosmühle	40803	Mühlberg	*41614
Mondsee	*41715	Moospolling	*40831	Mühlberg	*41710
Monegg	*40611	Moostal	*41808	Mühlberg	41727
Mönchsreith	*40717	Mooswiesen	40438	Mühlberger	40419
Moorbad Neydharting	41803	Mooswirt	41519	Mühlberger	40609
Moorbad-Gmös	40711	Mooswirtsiedlung	41519	Mühlberger	40611
Moos	*40412	Mörasing	*41747	Mühlberger	40620
Moos	40413	Morau	40433	Mühlberger	41013
Moos	*40432	Morau	*41333	Mühlberger	41105
Moos	*40438	Morganhof	41702	Mühlberger	41323
Moos	*40505	Moritz	40603	Mühlbergmühle	40437
Moos	40701	Moritz	41226	Mühlbrenning	*40803
Moos	40708	Mörschwang	*41216	Mühdorf	*40719
Moos	*40714	Mörstalling	*41404	Mühdorf	*41606
Moos	*40720	Mörtauer	40510	Mühle im Graben	41751
Moos	*40806	Mörtenhub	40913	Mühledt	41325
Moos	*40810	Mörwald	40619	Mühlein	*41519
Moos	*40813	Mörwaldsreiterkapelle	40619	Mühlen	41312
Moos	*40814	Mörxing	41413	Mühlfeld	*41743
Moos	*40816	Möselwiesen	40703	Mühlgraben	*40824
Moos	*40820	Mösendorf	*41747	Mühlgrub	*41501
Moos	*41002	Mösenedt	*40806	Mühlgrub	*41511
Moos	*41005	Mösenpoint	*40823	Mühlheim am Inn	*41217
Moos	*41204	Mösenthal	*41747	Mühlholz	40416
Moos	*41328	Moser	40602	Mühlholz	*41310
Moos	41409	Moser	40620	Mühlholz	*41327
Moos	41414	Moser	40918	Mühlholz	*41340
Moos	41510	Moser	41323	Mühlholz	*41606
Moos	*41710	Moser	41507	Mühlholz	*41612
Moos	*41714	Moseralm	40909	Mühlholz	*41621
Moos	*41717	Moserbodenhütte	41519	Mühllehen	*40823
Moos	41721	Mosersiedlung	41511	Mühlleiten	*41716
Moos	41726	Moserwirt	40621	Mühlleiten	41721
Moos	*41737	Mösl	*41744	Mühlleiten	41745
Moos	*41739	Möslwimm	*41216	Mühlleitner	41402
Moos	*41747	Mostbauer	40913	Mühlparz	*41733
Moos	41752	Mostelberger	41020	Mühlreit-Siedlung	40914
Moos	*41814	Möstling	40612	Mühlreith	*41747
Moosalm	40717	Mötlas	*40621	Mühlstaudet	*41709
Moosau	40810	Mötlasberg	*40608	Mühlthal	*40445
Moosau	*40817	Mötlasberg	*40621	Mühlthal	*40613
Moosbach	*40424	Muckenau	40401	Mühlthal	*40720
Moosbach	*41121	Muckenberger	41402	Mühlwald	*41342
Moosbauer	41303	Muckenwinkl	41406	Mühlwang	*41732
Moosböck	*41216	Mühel	*41338	Mühlwitraun	*41408
Moosböckhof	41121	Mühlach	*40437	Muhr	41002
Moosdorf	*40417	Mühlau	40702	Mühring	*41204
Moosdorf	*40425	Mühlbach (2x)	41506	Müller im Tal	40816
Moosdeck	41234	Mühlbach	40425	Müllerberg	*40832
Mooseder (2x)	40608	Mühlbach	*40505	Müllerberg	*41816
Moosedt	*41201	Mühlbach	*40701	Müllner	41611
Moosedt	*41232	Mühlbach	*40806	Müllverbrennung Wels	40301

Übersicht aller Siedlungsnamen

Mülnerhalt	40714	Neuaigen	*41108	Neuling	*41310
Mundenham	*40429	Neubach	*40804	Neuling-Siedlung	41310
Munderfing	*40426	Neubacher	41705	Neulinghof	41125
Mundorfing	*41405	Neubau	*41007	Neumarkt im Hausruckkreis	*40818
Münichholz	40201	Neubau	*41021	Neumarkt im Mühlkreis	*40612
Münsteuer	*41224	Neubau	41312	Neumühl	*40621
Münzbach	*41113	Neubauer	41001	Neumühle	40504
Münzkirchen	*41413	Neuberg	41235	Neumühle	40602
Murau	*41233	Neubergham	40438	Neumühle	40603
Mursberg	*41626	Neubodendorf	*41106	Neumühle	41308
Mußbach	*40506	Neubrunn	*41739	Neumühle	41325
Muth	*40702	Neubuchen	40714	Neumühle	41615
Müthen	41823	Neudling	*41410	Neundling	*41212
Mutting	40914	Neudorf	*40441	Neundling	*41215
		Neudorf	*40618	Neundling	*41304
		Neudorf	40913	Neundling	*41308
		Neudorf	*41115	Neundling	*41328
		Neudorf	*41235	Neurating	*41236
		Neudorf	*41309	Neusaming	41410
		Neudorf	41423	Neuschlag	*41301
		Neudorf	*41505	Neuschlag	*41310
		Neudorf	*41612	Neußerling	*41612
		Neudorf	*41716	Neußerling-Zerstreute	41612
		Neudorf	*41731	Häuser	
		Neudorf	*41732	Neustadt	*40603
		Neudorf-Umgebung	41505	Neustift	40201
		Neudörfel	40607	Neustift	*40611
		Neudörfel	40901	Neustift	*41510
		Neue Heimat	40101	Neustift	41702
		Neue Heimat	*40404	Neustift im Mühlkreis	*41329
		Neues Dorf	*40443	Neustifter	41019
		Neufelden	*41321	Neustiftgraben	*41507
		Neugreiter	41005	Neuwartenburg	*41743
		Neuhager	41507	Neuwartenburg	*41746
		Neuhart	41111	Neuwegstübl	*41718
		Neuhaus	*41207	Neuzeug	*41516
		Neuhaus	41508	Neydharting	*41803
		Neuhaus an der Donau	*41332	Nicker	40903
		Neuhäuseln	41303	Nieder-Schreineredt	*41115
		Neuhausen	*40408	Niederach	*41217
		Neuhausen	*41713	Niederaching	*40803
		Neuhauser	41102	Niederaich	*40604
		Neuhauser	41429	Niederäschbach	41220
		Neuhauser Siedlung	41609	Niederau	41408
		Neuhäusl	41742	Niederau	*41717
		Neuhof	*40616	Niederauersiedlung	41008
		Neuhof	*41114	Niederbachham	*41016
		Neuhofen	*40714	Niederbairng	*41602
		Neuhofen	41407	Niederbauern	*40806
		Neuhofen	*41702	Niederbrandstatt	41751
		Neuhofen an der Krems	*41014	Niederbrunn	*41218
		Neuhofen im Innkreis	*41218	Niederbrunnern	*41516
		Neuhub	40708	Niederbuch	*40814
		Neujetzing	41705	Niederbuch	*41010
		Neukematen	41018	Niederbumberg	*41322
		Neukirchen	*40701	Niedere Holzmeisteralm	40706
		Neukirchen am Walde	*40817	Niedere Knallalm	40702
		Neukirchen an der Enknach	*40427	Niedere Mittereckeralm	40704
		Neukirchen an der Vöckla	*41716	Niederecker	41402
		Neukirchen bei Lambach	*41813	Niederensfelden	*40803
		Neukirchendorf	*41411	Niederentern	*40807
		Neulendt	*41213	Niederetnisch	*40814
		Neulendt	*41215	Niederfeld	*41010
		Neulichtenberg	*41609	Niederfraunleiten	*41013
		Neulichtenberg	*41614	Niedergleink	41504

N

Naarn	*41114
Naarnleitner	40627
Naarnleitner	41101
Naarntal	*40613
Nach der Enns	*41519
Nach der Laudach	40716
Nachbauer	41111
Nachdemsee	*40701
Nadelbach	*40625
Nadelberg	*40606
Nadelberg	41821
Nadelhöf	40609
Naderling	*40402
Nadernberg	*41810
Nagelstatt	41519
Nagendorf	41751
Nagler (2x)	41507
Nagsdorf	*41215
Naichet	*40826
Napoleonhof	40101
Nasinger	40603
Natschlag	*41339
Natternbach	*40816
Natternberg	*41744
Naturfreundehaus	40418
Natzberg	*40910
Natzing	*41405
Naureralm	40717
Nebelberg	*41320
Nebelbergermühle	41320
Nebelsiedlung	40713
Neckreith	*40429
Nedinger	40625
Neff	41122
Neffenedt	*41234
Neidberg	41516
Neidhard	40620
Neinergut	40301
Neißing	*41739
Neisting	40433
Nesseltalkarhütte	40707
Nestlerjagdhütte	40704
Netherrer	41819
Nettingsdorf	*41002
Nettingsdorfer Papierfabrik	41002
Netzberg	*40614
Neu Hütting	*41112
Neu-Leppersdorf	40511

Übersicht aller Siedlungsnamen

Niedergrafing	*41804	Niederweng	*40825	Ober-Kranzer	41119
Niederham	*40402	Niederwimm	41322	Ober-Pabneukirchen	*41115
Niederham	*41414	Niederwimmer	41812	Ober-Rath	41803
Niederham	*41419	Niederwinkl	*40508	Ober-Steinberg	41125
Niederham	*41737	Niederwinkl	*41602	Ober-Wittmesser	41125
Niederharrern	*41813	Niederwödling	*40815	Oberach	40401
Niederhartwagen	*41402	Niederwödling	*40830	Oberaching	*40405
Niederheischbach	*41821	Niederwolforn	41521	Oberaching	*40803
Niederhocherenz	*41804	Niederzeiling	*41806	Oberachleiten	41409
Niederhofstetten	*40613	Niederzirking	*41118	Oberachmann	*41713
Niederholz	40711	Niglalm	41519	Oberaffngang	*40806
Niederholzham	*41720	Niglbauer	41519	Oberafiesl	*41301
Niederhuber	40902	Nindorf	*41723	Oberafiesl	*41335
Niederkalmberg	*41107	Nisting	*41816	Oberaich	*40604
Niederkappel	*41322	Nitterl	41125	Oberaichberg	*40415
Niederkraml	*41313	Nöbling	*41106	Oberaichet	*41207
Niederkulm	*41602	Nöckstaller	40618	Oberaichet	*41226
Niederkulm	*41605	Nödling	40603	Oberaichet-Siedlung	41207
Niederlaab	*41804	Nöfing	*40438	Oberaigen	*41611
Niederlebing	*41101	Nöham	*40301	Oberalberting	*41723
Niederleiten	*41402	Noistl	41519	Oberantlang	*41408
Niederleithen	40622	Nölling	*41815	Oberantlang	*41421
Niederleithen	*40812	Nomberger	41105	Oberapping	*41704
Niederlindach	41521	Nonsbach	*41207	Oberarzing	*40617
Niederlininger	41014	Nonsbach	*41226	Oberaschach	*40820
Niedermittlereckerstüberl	40704	Nopping	*41801	Oberaschau	*41721
Niedermuth	40702	Norikum	41003	Oberaschenberg	*41329
Niederndorf	*40619	Nößlbach	*41308	Oberau	*41408
Niederndorf	*40805	Nößlthal	*41726	Oberau	41512
Niederndorf	*40808	Nöstelbach	41515	Oberau	*41717
Niederndorf	*40827	Nöstelböck	41307	Oberau	*41743
Niederndorf	*40831	Nösterer	41113	Oberaubach	*40804
Niederndorf	*40833	Nöstergut	40301	Oberaustall	*41817
Niederneukirchen	*41015	Nösting	*41215	Oberaustall	*41821
Niedernhaag	*40809	Nöstlbach (2x)	41020	Oberbach	*41702
Niederottensheim	*41617	Nöstling	40715	Oberbachham	*41016
Niederrottang	*41722	Nothinger	40613	Oberbairing	*41602
Niederperwend	*41812	Noxberg	*41223	Oberbamburg	41409
Niederprisching	*41809	Nußbach	*40910	Oberbaumgarten	41406
Niederprisching	*41812	Nußbach-Berg	40910	Oberbaumgarten	*41610
Niederpuchheim	*41722	Nußbaum	*40603	Oberbergen	*41105
Niederrad	40703	Nußbaum	*40803	Oberbergen	*41123
Niederranna	*41312	Nußbaum	41332	Oberberger	41108
Niederranna	*41327	Nußbaum	41429	Oberberger	41119
Niederreder	41002	Nußbaum am Kobernauser	*41234	Oberbergham	*40806
Niederreichenthal	*41620	Walde		Oberboxleiten	40904
Niederreitern	*41605	Nußbaumer	40620	Oberbramburg	41510
Niederriegl	*41709	Nußbaumer	40627	Oberbrandl	40920
Niedersattler	41121	Nußbaumer	41014	Oberbrandstatt	41751
Niederschacher	*41808	Nußdorf am Attersee	*41718	Oberbreitsach	*41204
Niederschöfing	*41020	Nußdorferhof	41824	Oberbrunham	40811
Niederschwaig	*41806	Nußmühle	40608	Oberbrunn	*41221
Niedersebern	41114			Oberbrunn	41512
Niederspaching	*40831	O		Oberbrunn	41104
Niederstocket	41401	Obeltsham	*40806	Oberbrunnern	*41516
Niederstraß	*41703	Obenberg	*41118	Oberbrunnwald	*41302
Niederthal	*41605	Obenberg	*41124	Oberbrunnwald	*41615
Niederthalheim	*41717	Ober Buchebnerreith	40903	Oberbrunnwald	*41625
Niederthan	*40301	Ober Sankt Georgen	*41119	Oberbubenberg	*40828
Niedertrattnach	*40825	Ober Sankt Thomas	*41122	Oberbubenberg	41421
Niedertrattnach	*40829	Ober Stabau	41712	Oberbuch	*40715
Niedertrum	*40419	Ober-Bachloh	41803	Oberbuch	*41016
Niederwaldkirchen	*41323	Ober-Eisendorf	*41115	Oberbuchberg	*40817
Niederweiding	*40803	Ober-Grafenedt	41119	Oberbuchberger	41224
Niederweilbach	*41226			Oberbumberg	*41312

Übersicht aller Siedlungsnamen

Oberbumberg	*41322	Obergallsbach	*40508	Oberhof	41001
Oberburgfried	*40907	Obergallspach	*40814	Oberhofen	*41418
Oberdambach	*41506	Obergassolding	*41103	Oberhofen am Irrsee	*41719
Oberdambach	41508	Obergeng	*41604	Oberhofstetten	*40613
Oberdoppl	*40508	Obergeng	*41613	Oberhöftberg	*40806
Oberdoppl	*40813	Obergeng-Siedlung	41604	Oberhöglham	*40834
Oberdorf	*40605	Obergeng-Zerstreute Häuser	41604	Oberholzham	*41704
Oberdorf	*41215	Obergermating	*40817	Oberholzing	*40813
Oberdörfli	*41108	Obergippel	41119	Oberholzing	41723
Oberdreiegg	41804	Obergmain	*40806	Oberholzleiten	*40441
Oberdürnberger	40620	Obergrafing	*41804	Oberhörbach	*40720
Oberdürrau	40716	Obergraßing	41824	Oberhörberg	41404
Obere Au	41015	Obergriesbach	*41430	Oberhörnbach	*41107
Obere Au	41803	Obergroßkogel	41119	Oberhörzing	*40816
Obere Gameringalm	40918	Obergrub	*40510	Oberhub	*40505
Obere Hofalm	40717	Obergrub	41409	Oberhüttenhof	40616
Obere Höll	40707	Obergrünau	*41325	Oberirnprechting	*40403
Obere Leithenmühle	40626	Obergrünbach	40602	Oberirrach	*41816
Obere Lengau	40510	Obergrünbach	*40806	Oberjechtenham	41426
Obere Salmeralm	40903	Obergrünburg	*40902	Oberkaibling	40912
Obere Wallergrabenhütte	40909	Obergründberg	41516	Oberkalmberg	*41108
Obereben	*41335	Obergscheid	41423	Oberkappel	*41324
Obereberstal	41805	Obergschwandt	40617	Oberkarrer	41125
Obereck	*40436	Obergschwendt	*40505	Oberkierberg	*41722
Obereck	41412	Obergschwendt	*40831	Oberkiesling	41409
Obereck	*41743	Oberguggen	*40427	Oberklamm	40903
Obereckmayer	41809	Oberhaag	41339	Oberklammer	40608
Obereeder	41119	Oberhaas	40621	Oberklammersiedlung	41602
Oberedt	*40416	Oberhafeld	41807	Oberkling	*40403
Oberedt	*41404	Oberhaft	*40419	Oberkogl	*41723
Oberedt	*41709	Oberhaibach	41410	Oberkranzing	40419
Oberegg	*41729	Oberhaid	*40301	Oberkreit	*40417
Obereggen	*41814	Oberhaidach	*41707	Oberkriebach	*40414
Obereglsee	*41015	Oberhaigen	*41408	Oberkriech	*41731
Oberehrneck	*40418	Oberham	*41209	Oberkulm	*41602
Obereibach	*40812	Oberham	41423	Oberkurz	41117
Obereinwald	*41744	Oberham	*41810	Oberlaab	*40301
Obereisendorf	*41108	Oberham-Siedlung	41209	Oberlaimbach	*41603
Obereitzing	*41205	Oberhamberger	41609	Oberland	*41505
Oberensfelden	40819	Oberhammer	40625	Oberlandshaag	*41606
Oberentern	*40807	Oberharlochen	*40441	Oberlangbath	*40704
Oberepfenhofen	*40806	Oberharmansedt	41409	Oberlaussa	*41519
Oberer Wienerweg	*40908	Oberharrern	*41736	Oberlebing	*41101
Obererb	*40418	Oberhart	*40301	Oberlehen	41751
Obererleinsbach	*40828	Oberhart	*41332	Oberleim	*41744
Obereschlbach	*40508	Oberhart	*41606	Oberleislingalm	40702
Obereselbach	*41227	Oberhart	*41817	Oberleiten	*40810
Oberetnisch	*40814	Oberhart	*41822	Oberleiten	*41206
Oberfachberg	41517	Oberhart-Siedlung	41817	Oberleiten	41325
Oberfeichten	*41740	Oberhartberg	*40405	Oberleiten	*41408
Oberfeitzing	*41709	Oberhartheim	*40501	Oberleiten	*41417
Oberfeld	*40420	Oberhaselbach	*41709	Oberleiten	*41741
Oberfeld	40712	Oberhaselberg	41233	Oberleithen	41411
Oberfeuchtenbach	*41304	Oberhaslach	*40406	Oberlembach	*41318
Oberfils	*41815	Oberhaunsberg	*40406	Oberlemburg	*41209
Oberfischbach	*41325	Oberhaus	*41746	Oberleonstein	40902
Oberfranking	*40408	Oberhehenfeld	*41737	Oberletten	41502
Oberfraunleiten	*41013	Oberheikerding	*41711	Oberlindach	*40441
Oberfreundorf	*40508	Oberheischbach	*41821	Oberlindach	41521
Oberfucking	*41419	Oberheitzing	41408	Oberlininger	41014
Oberfurth	*40815	Oberhillinglah	*40504	Oberlixlau	*41731
Obergahleiten	*41325	Oberhinterberg	41108	Oberluim	41821
Obergaisbach	*40624	Oberhirschgraben	*40605	Obermaggau	*40816
Obergaisberg	*41113	Oberhocherenz	*41804	Obermaier	41013
Obergallberg	*41743	Oberhof	*40834	Obermair	41014

Übersicht aller Siedlungsnamen

Obermaisling	*40417	Oberottnang	*41722	Obersteinbach	*40825
Obermarreith	*40618	Oberpaßberg	*40626	Obersteindlberg	*41717
Obermärzing	41308	Oberpeilstein	*41326	Obersteinerzaun	41420
Obermauer	*41209	Oberpeilstein	*41338	Obersteiningen	40609
Obermayr	41122	Oberpermesser	41517	Obersteiningen	40627
Obermayrhof	*41325	Oberperneck	40919	Obersteinriegl	41505
Obermeggenbach	*40809	Oberperwend	*41804	Oberstern	*41603
Oberminathal	*40420	Oberpewart	41108	Oberstiftung	*41603
Obermitteregger	40621	Oberpilsbach	*41724	Oberstocket	41401
Obermoos	*41723	Oberplaißa	*41507	Oberstötten	40823
Obermoser	41804	Oberpramau	*41426	Oberstraße	*41606
Obermühl	*40621	Oberprambach	*40826	Oberstraße	*41621
Obermühl an der Donau	*41314	Oberprenning	*40822	Oberstraße	*41703
Obermühlau	*41722	Oberprisching	*41804	Oberstückl	40908
Obermühle	41315	Oberpromberg	41718	Obersunzing	*40423
Obermühle	41409	Oberpuchenau	*41618	Obertandlberg	41510
Obermühlham	*41726	Oberrad	41419	Oberteufenbach	*41418
Obermülleregger	40621	Oberranna	*41407	Oberthal	*40427
Obermuth	40702	Oberrauenöd	*40602	Oberthal	*41605
Obernathal	*40713	Oberrechberg	41337	Oberthalham	*40713
Obernberg (2x)	41805	Oberregau	*41731	Oberthalheim	*41743
Obernberg	*41328	Oberreichenbach	*41605	Oberthalheim	*41746
Obernberg	41338	Oberreikersdorf	40438	Oberthambach	*41816
Obernberg	*41719	Oberreitbach	*40815	Oberthan	*40301
Obernberg am Inn	*41219	Oberreitern	*40618	Oberthanner	41126
Obernbergen	41624	Oberriedl	*41335	Oberthiergrub	*41313
Oberndobl	41430	Oberriethal	*41808	Oberthumberg	*41716
Oberndorf	*40511	Oberröd	*40430	Obertiergraben	40919
Oberndorf	*40619	Oberrödham	41401	Obertraberg	*41302
Oberndorf	*40708	Oberrohr	*40907	Obertraberg	*41615
Oberndorf	*40711	Oberrohr	*41513	Obertrattbach	*40829
Oberndorf	*40803	Oberroithen	*41806	Obertrattnach	*40829
Oberndorf	*40814	Oberrothenbuch	*40404	Obertraun	*40712
Oberndorf	40911	Oberrubhofer	40609	Obertrefflinger	41614
Oberndorf	*41013	Oberrudling	*40507	Obertresleinsbach	*40816
Oberndorf	*41016	Oberrührung	*41206	Obertreubach	*40444
Oberndorf	*41020	Oberrühringsdorf	*40812	Oberurleinsberg	41401
Oberndorf	*41208	Obersameting	*40812	Oberviehbach	*40831
Oberndorf	*41402	Obersattel	40919	Obervisnitz	*40624
Oberndorf	*41412	Obersattler	41121	Oberwagram	*41114
Oberndorf	*41420	Oberschacher	41409	Oberwaldschlag	*41615
Oberndorf	*41601	Oberschacher	*41808	Oberwallern	41516
Oberndorf	*41606	Oberschaden	*40509	Oberwallsee	*41606
Oberndorf	41607	Oberschaffenberg	*40827	Oberwallsee	*41612
Oberndorf	*41720	Oberscharten	40511	Oberwang	*41721
Oberndorf	*41808	Oberschauersberg	*41822	Oberweberberger	40627
Oberndorf	*41816	Oberschlierbach	*40911	Oberwegbach	*40831
Oberndorf	41824	Oberschnadt	*41019	Oberweiding	*40803
Oberved	40816	Oberschöfing	*41020	Oberweidham	*41013
Oberneudorf	*41325	Oberschwaig	*41813	Oberweierfing	41203
Oberneufahrn	*41812	Oberschwand	41719	Oberweinberg	*40441
Oberneukirchen	*41615	Oberschwand	*41726	Oberweinberg	40910
Obernfurth	*40812	Oberschwand	*41751	Oberweinbrunn	41427
Obernfürth	*40820	Oberschwandt	*40623	Oberweintal	*41235
Obernfurth	*40834	Oberschwibl	40707	Oberweis	*40708
Oberngrub	*40803	Obersebern	41111	Oberweis	*40711
Oberngrub	*41428	Obersebern	41114	Oberweißau	*40419
Obernhof	41342	Obersee	*40702	Oberweißau	*40426
Obernort	*41318	Oberseestübel	40702	Oberweikersdorf	*41601
Obernparz	*41405	Oberseibersdorf	*40405	Oberweitrag	*41602
Obernreith	*41306	Oberseling	*41802	Oberweng	*40918
Obernschlag	*40626	Obersimling	40428	Oberwiesfleck	*40806
Oberntor	*40809	Oberspaching	*40815	Oberwilfling	40912
Oberöd	41745	Oberspitzling	*41414	Oberwilling	41430
Oberolzing	*40829	Oberstallbach	41011	Oberwimm	41322

Übersicht aller Siedlungsnamen

Oberwimmer	41812	Ölgraben	41735	Ottenschlag-Zerstreute Häuser	41119
Oberwindhaag	*40626	Ölkam	*41013	Ottenschwand	*40442
Oberwinkl	41505	Ollerndorf	*41328	Ottensheim	*41617
Oberwinkl	*41602	Ölling	*40443	Otterbach	*41418
Oberwödling	*40830	Ölling	*40711	Otterfing	*40407
Oberwögerer	40609	Öllinger	41020	Ottigen	*41709
Oberwolfern	*41521	Öppelhausen	*40407	Öttl	40903
Oberwollmah	41428	Öppling	*40423	Öttl	41226
Oberzeilberg	41409	Örach	40701	Öttl	41521
Oberzeiling	*41806	Orgelsdorf	41020	Öttlreith	40903
Oberzeiß	*40612	Örgl	40915	Otto-Weinberger-Siedlung	40827
Oberzeurz	41601	Origl	41515	Ottokönigen	*41709
Oberzimmerberg	41749	Orlinger	41208	Ottsdorf	*40908
Oberzirking	*41111	Ornading	*40433	Ottsdorfmair	40907
Oberzirking	*41118	Ornetsedt	*41430	Ottstorf	*41823
Oblinger	41224	Ornetsmühl	*41232	Otzigen	*41729
Obsweyer	*41520	Ornetzberger	40812	Ötzing	*41804
Ochsenbodenhütte	40903	Ornharting	*41807	Ötzling	*41204
Ochsenmoos	41428	Ort	40201	Otzling	41229
Ochsenwaldalm	40918	Ort	*40413		
Ochsenwaldkapelle	40918	Ort	40705		
Odelboding	*40807	Ort	*41230		
Ödenkirchen	*41342	Ort	*41428	P	
Ödlahof	40711	Ort	41505	Paben	*40609
Odlboding	*40829	Ort	*41701	Pabigen	*41748
Ödt	41515	Ort	41745	Pabing	*41741
Ödt	*41816	Ort an der Straß	*40828	Pabneukirchen	*41115
Ödtbauer	41507	Ort im Innkreis	*41220	Pabneukirchen-Markt	41115
Oed	40101	Ortacker	41204	Pachersdorf	*41020
Oed	40701	Ortbauernhütte	41512	Paching	*40506
Oed in Bergen	*40506	Ortenholz	*41415	Pachmayr	40710
Oedt	*40505	Orter	41125	Pachschallern	41516
Oedt	*41021	Ortholling	*40411	Pading	*41726
Oedt	*41319	Ortholling	*40428	Paichberg	41516
Oehlbberg	41711	Ortmanau	*40833	Pairstöckl	40918
Oehlbund	41706	Ortmayer	41809	Paischen	*40442
Oepping	*41325	Ortmühle	40623	Palmansdorf	41413
Oetz	41402	Ortmühle	41603	Palmetshofer	41115
Ofen	*40438	Ortner	41108	Palmgraben	40916
Ofenlug	40806	Ortner	41119	Palmsdorf	*40715
Ofensunkl	41013	Ortner	41121	Palmsdorf	*41702
Oferting-Haltestelle	41016	Ortner	41332	Palten	40909
Offenhausen	*41814	Ortnerhäuser	40619	Palting	*40429
Offenhub	41232	Ortschlag	*41625	Pamer	40608
Offenschwandt	*40402	Oscherhütte	41505	Pamering	40701
Offensee	*40704	Osterberg	*41814	Pamerstetten	41332
Ofner	40701	Osterberger	41020	Pamesberg	40701
Ofner	41018	Österlehen	*40427	Pamet	*40505
Oftering	*41016	Ostermiething	*40428	Pamet	40720
Öhlberg	40701	Osternach	*41220	Pamingerhof	41417
Öhlgraben	*41810	Osternach	*41222	Panbruck	*40811
Ohling	41741	Osternberg	*40404	Panholz	41104
Öhlinger	41105	Osterwasser	*41324	Panholz	*41105
Ohlsdorf	*40713	Oswalden	41510	Panholz	*41108
Öhndorf	*41007	Ötscheralm	40706	Panholz	*41304
Öhnerhäuser	*41804	Ötscheranger	40706	Panholz	41338
Ohnerstorf	*41306	Otten	41321	Panholz	*41417
Ohnerstorfersiedlung	41306	Ottenberg	*41229	Panholzer	40603
Öhnhäusl	41338	Ottenberg	41819	Panholzmühle	40609
Ohrenschall	*40806	Ottendorf	*40432	Panidorf	*41315
Öhret	*41429	Ottenedt	*41416	Pannholzer	41119
Ohrhalling	41423	Ottenham	*41804	Panschab	41119
Oichten	*40407	Ottenhausen	*40407	Panyhaus	41303
Oin	41114	Ottenschlag	*41119	Pappelleiten	*40720
Öldenbergl	*41717	Ottenschlag im Mühlkreis	*41616	Pargfried	*41602

Übersicht aller Siedlungsnamen

Parkfried	41331	Pebersdorf	*41336	Pesenbach	41331
Parkfrieder	40627	Peherstorf	*41325	Pesenbach	*41606
Parnstaller Alm	40908	Pehigen	*41709	Pesenberg	40603
Paroxedt	*40608	Pehring	*40812	Pesendorf (2x)	41822
Parschallen	*41718	Peilstein	41509	Pesendorf	40701
Parschalling	*40434	Peilstein im Mühlviertel	*41326	Pesendorf	*40833
Partenreit	*41305	Peintal	*40720	Pesendorf	*40913
Partenstein	*41314	Peiskam	*40713	Pesendorf	40922
Partenstein	*41316	Peißing	40701	Pesendorf	*41503
Parting	*41405	Pellndorf	40907	Pesendorf	*41506
Partl	40915	Pellndorf	*41018	Pesendorf	*41518
Partlöd	40708	Pelmsberg	*41611	Pesenlittring	*41821
Parz	*40402	Pelzleithen	41748	Pesenreit	*41201
Parz	*40426	Pemsedt	*40605	Pesenreith	*41232
Parz	*40713	Pendl	40613	Peterbaueralm	41519
Parz	*40808	Penesedt	*40834	Petereder	41020
Parz	*40823	Penetzdorf	*41717	Peterfeld	40438
Parz	*40824	Pengering	*41717	Peterhauser	40501
Parz	*40827	Penking	*41006	Peterhoferalm	40903
Parz	41212	Pennesdorf	*40713	Peternalm	40707
Parz	41410	Pennewang	*41815	Petersberg	*41331
Parz am Öhlstampf	*40828	Penning	*40405	Petersberger	41002
Parz bei Gattern	*40803	Penning	41204	Petersham	*40419
Parzer	40607	Penning	*41302	Petersham	*41231
Parzer	41224	Penning	*41331	Peterskirchen	*41222
Parzergut	40910	Penning	41403	Petrium	40101
Parzham	*40831	Penning	41803	Pettenbach	*40912
Parzham	*40832	Penzendorf	*40604	Pettenbach-Zerstreute	40912
Parzham	*41815	Penzendorf	*40913	Häuser	
Parzleithen	*40812	Penzendorf	*40922	Pettendorf	*41505
Paschallern	*40808	Penzenmühle	41610	Pettenfirst	*41752
Paschen	*40442	Penzing	*40812	Pettenfirsthütte	41752
Pasching	*41017	Penzingerdorf	*41420	Pettighofen	41713
Pasching	41116	Peretsdobl	*40415	Pettighofen	*41739
Pasching	*41428	Peretseck	*40436	Peuerbach	*40819
Paschlberg	*41814	Perg	*41116	Pfaffenbach	40413
Passberg	*40405	Perg	40612	Pfaffenberg	*41338
Paßberg	*40427	Pergern	*41506	Pfaffenberg	*41732
Passesreith	41311	Pergkirchen	*41116	Pfaffendorf	*40612
Patrichsham	*41421	Perleiten	*40432	Pfaffendorf	*41814
Pattigham	*41221	Perleiten	40921	Pfaffendorf	*41816
Pattighamried	*41221	Permannsberg	*41819	Pfaffetschlag	*41315
Patzenhof	*41123	Pernau	*40301	Pfaffetschlaghäuseln	41315
Patzl	40915	Pernau	*40510	Pfaffing	*40411
Paukengraben	41517	Pernau	*40607	Pfaffing	*40416
Paukenhäusln	40711	Perndorf	*40834	Pfaffing	*40426
Paul-Preuß-Hütte	40706	Perneck	*40420	Pfaffing	*40432
Päuln	40921	Perneck	*40703	Pfaffing	*40506
Päulnreith	40921	Pernedt	*40608	Pfaffing	40912
Paulsdorf	*41411	Pernersdorf	40912	Pfaffing	*41224
Paulusberg	41231	Pernersdorf	*41328	Pfaffing	*41415
Pauredt	*40834	Pernerstorf	*41327	Pfaffing	41504
Paus	41627	Pernhof	41324	Pfaffing	*41723
Paus-Siedlung	41401	Pernhub	40912	Pfaffing-Zerstreute Häuser	41415
Pausing	*41414	Pernkopf	40916	Pfaffingdorf	*41426
Pauzenberg	*40812	Pernmühle	40608	Pfaffstätt	*40431
Payreder	41119	Pernreith	40903	Pfahnmühle	40614
Pechdobl	41427	Pernstock	41313	Pfandl	40703
Pechgraben	*41507	Pernzell	*40902	Pfann	41625
Pechgraben	41508	Persching	*41709	Pfannenstiel	*40418
Pecketsberg	41325	Pertlgraben	40909	Pfannhäuseln	41328
Pedebauer	41338	Pertmannshub	*40508	Pfannkapelle	41625
Peham	40707	Perwang am Grabensee	*40430	Pfannstieleck	40701
Peham	41423	Perwart	*40415	Pfanthal	41215
Pebersdorf	*40619	Perwolfing	*41308	Pfarrhof	*41409

Übersicht aller Siedlungsnamen

Pfarrhofbauer	41413	Pichlwang	*41020	Plank (2x)	41113
Pfarrhofheuberg	*40803	Pichlwang	41515	Plank	40623
Pfarrhofsberg	*40814	Pichlwang	*41713	Plank	41105
Pfarrhofwies	*41808	Pichlwang	*41743	Plank	41126
Pfarrkirchen bei Bad Hall	*41511	Pieberbach	*40606	Plank zu Mausbach	41013
Pfarrkirchen im Mühlkreis	*41327	Pieberbachmühle	40606	Plankau	*40704
Pfartlmühle	40617	Pieberhof	40607	Plankenauer	41340
Pfeffer	40617	Pieberschlag	*40626	Plankenberg	*41321
Pfefferberg	*41716	Pieberschlag-Zerstreute	40626	Plankenmühle	40917
Pfefferhof	41308	Häuser		Plankenstein-Hütte	40706
Pfeffermühle	41308	Pierbach	*40613	Plankensteinalm	40706
Pfeifenlehen	41505	Pierbach	*41122	Planker in der Steig	40708
Pfeifer	40611	Pieredt	41413	Plaschlhof	*40910
Pfeiffer	40715	Piereth	*41708	Pläßmayr	41335
Pfeiffersiedlung	41608	Piereth	*41710	Platten	*41510
Pfeilmühle	41320	Piesdorf	*41711	Plattenberg	41508
Pfendhub	*40444	Piesing	*40807	Platz	40719
Pfeneberg	*40816	Piesing	*41730	Platzl	41519
Pfennigmairhäuser	41822	Pieslwang	*40920	Pleimer	40627
Pfennigmüller	40602	Piesmayr	41022	Plenögger	41609
Pfennigsham	41235	Pießling	*40915	Plesching	*41624
Pfiesl	41204	Piesting	41521	Pleißberg	40626
Pfingstmann	41508	Pilgersdorf	*40609	Pleißberger	40606
Pfisterhub	41805	Pilgersham	*41227	Plimalm	40918
Pfleg	40827	Pilgram	*41113	Plochwald	*40616
Pflegermühle	41819	Pilling	*41731	Plöck	*41209
Pflegerturm	40918	Pimbach	*40409	Plöcking	*41332
Pflieder	41614	Pimberg	*40402	Plötschl	40918
Pflugseder	41627	Pimesbauer	41624	Plötschltal	41519
Philippenberg	*41736	Piminhof	40922	Plötzenedt	*41722
Philippensiedlung (2x)	41518	Pimingsdorf	*41405	Plursch	40909
Piberbach	*41018	Pimmet	41113	Pöchberg	41505
Piberbach-West	41018	Pimming	*41815	Pochendorf	*40907
Piberbach-Zerstreute Häuser	41018	Pimpfing	*41402	Pochendorf	*41817
Piberschlag	*40618	Pimsner	41518	Pogendorf	*41338
Piberschlag	*41340	Pinsdorf	*40714	Pöglgut	41519
Piberstein	*41302	Pinsdorfberg	*40714	Pogmunkl	40910
Pichelbauer	41505	Pippmannsberg	*40406	Pohn	*41744
Pichl	*40505	Pirach	*40437	Pohnedt	*41744
Pichl	*40811	Pirat	*40440	Pöhub	41728
Pichl	*40915	Pirath	*40446	Poing	*40812
Pichl	41114	Pirath	*41210	Point (2x)	40912
Pichl	*41519	Pirchhorn	*41006	Point	*40720
Pichl	*41708	Piret	41403	Point	*41314
Pichl	41727	Pireth	41204	Point	*41430
Pichl	*41733	Pirklbauer	40623	Point	*41709
Pichl am See	41712	Pischelsdorf	*41226	Pointen	*41710
Pichl bei Wels	*41816	Pischelsdorf am Engelbach	*40432	Pointler	41104
Pichl-Auhof	41712	Pischinger	40602	Poliwirt	41725
Pichlbauer	41507	Pisdorf	*41801	Pollak	40611
Pichlbaueralm	41519	Pisling	41316	Pöllner	41519
Pichler	40608	Pistlmühle	40901	Pöllersberg	*40412
Pichler	40627	Pitretsberg	*41325	Pöllersmühle	41623
Pichler	41108	Pitting	*41801	Pollesbach	*40815
Pichler	41117	Pitzenberg	*41725	Pollham	*40821
Pichler	41119	Pitzenbergholz	*41725	Pollhamerwald	*40821
Pichler	41417	Pitzing	*41103	Pollhamerwald	*40830
Pichleralm	40717	Plaik	*41011	Pollhammeredt	*41716
Pichleralpe	40909	Plaika	41721	Pöllhub	40922
Pichlern	*40702	Plaikner	40717	Pölling	41819
Pichlern	*41516	Plaimer	41122	Pölling im Innkreis	*40433
Pichlhäuseln	41327	Plain	*41726	Pöllmannhütte	40717
Pichlhof	40701	Plaißhäusl	41507	Pollmannsdorf	*41327
Pichling	40101	Plakolb	41612	Pöllngrub	40720
Pichlmühle	41718	Plangraben-Steyrdurchbruch	40902	Polsenz	*40507

Übersicht aller Siedlungsnamen

Polsenz	*40510	Pram	*41402	Prieler	40903
Polsing	*40501	Pram	*41426	Prieleralm	40903
Polster	40707	Prambacherholz	*40831	Prielhof	*40442
Polster	40903	Prambachkirchen	*40508	Prielhofer	40412
Polsterer	40920	Prambeckenhof	*40803	Prielschutzhaus	40903
Polstergrub	*40817	Pramberg	*40822	Priethal (2x)	40902
Polsterlucke	40903	Pramegg	*41709	Priglhof	40710
Polstermühlenhäuser	41325	Pramerndorf	*41206	Priglinger	41336
Pölz	40627	Pramerndorf	*41418	Primesberg	*40702
Polz	41516	Pramerndorf	41430	Prims	41108
Pölz im Hof	40626	Pramerndorfer Mühle	41430	Primsing	*40407
Polzalpe	40909	Pramesbergerrast	40702	Prinsach	*41204
Polzhütte	40909	Pramet	*41223	Probenzing	*41205
Polzing	*40807	Pramfeld	40918	Probenzing	*41214
Pölmühle	40611	Pramfelderreith	40918	Pröbstl	41425
Pölmühle	40626	Pramhasen	40912	Promenedt	*40617
Polzwies	*40412	Pramhöf	*40610	Prosam	40606
Pomedt	*41416	Pramhof	*41418	Pröselsdorf	*41601
Pommersberg	*40823	Pramkogelhütte	40918	Pröstlsberg	*41816
Pöndorf	*41726	Prämonstratenserstift Schlägl	41339	Prückl	40623
Poneggen	*41118	Pramwald	*40809	Prückler	41508
Poneggen	41124	Prandegg	*40617	Prüglau	41229
Ponegger	41105	Prandegg	*40619	Prünst	*41417
Ponigl	41606	Prandegger	41507	Puch	*41801
Ponner	*41209	Prandl	40623	Puchberg	*40301
Ponneredt	*41218	Pranzen	*41402	Puchberg	*41117
Poppen	*41338	Pranzing	*41705	Puchberg	*41122
Poppenalm	40903	Pranzl	41512	Puchberg	*41616
Poppenreith	*40823	Praßberg	41227	Puchberg im Machland	*41102
Pöring	*41711	Prastner	41019	Puchenu	*41618
Pörnbacher	41517	Pratsdorf	*40912	Puchert	40612
Posch	40101	Prattsdorf	*40508	Puchet	*40507
Poschachersiedlung	41116	Pratztrum	*41114	Puchet	*40812
Poschenalm	40706	Pratztrum	*41411	Puchet	*41816
Poschhütte	40706	Präuer	*41313	Puchham	*40501
Posching	*40432	Praußen	41332	Puchheim	*41703
Pöschlberg	*41808	Prechtleinschlag	*40605	Puchheimer Au	41703
Poschmayr	41017	Prechtleinschlag	*40623	Puchinger	40612
Posern	*40702	Predetschlag	*40626	Puchkirchen	*41727
Pösinger	41824	Predigstuhl	40702	Puchner	41336
Pössing	*41706	Pregarten	*40614	Puchriegl	40914
Posthöf	40626	Pregartsdorf	*40614	Pucking	*41019
Pösting	*41626	Pregartsdorf-Zerstreute	40614	Pudexing	*40440
Postledt	41744	Häuser		Pugelhof	40918
Pöstlingberg	40101	Prehofen	40806	Puglalm	40914
Pöstlingberg	*41609	Preingraben	41308	Pührer	41112
Pöstlingberg	*41618	Preinröth	*41726	Pühret	*40505
Pötschen	*40702	Preinsdorf	*40713	Pühret	40701
Pötscher	41603	Preisegg	40906	Pühret	40716
Pöttenheim	*40801	Preisenberg	*40409	Pühret	40720
Pötting	*40820	Preising	*41602	Pühret	40813
Pötting	*41201	Preising	*41731	Pühret	*40817
Pötzenau	*40816	Prendstein	40901	Pühret	*40819
Pötzlberg	*41808	Prendt	*40626	Pühret	*40827
Pötzlehner	41105	Prenfurth	40415	Pühret	41234
Pötzling	*40816	Prenkler	41519	Pühret	41322
Pötzling	*40824	Prenkleralm	41519	Pühret	*41329
Powang	*41741	Prenn	41512	Pühret	*41728
Poxham	*40506	Prentner	40903	Pühret	41807
Prachersdorf	40913	Preßleithen	*41310	Pühret	*41815
Prackenberg	*41413	Pressleithen	*41334	Pühret	*41816
Prackenberg	*41420	Preßleithen	*41335	Pühret	41821
Prag	41420	Priehetsberg	*41113	Pühring	*41011
Pragtal	*41126	Priehetsberger	41113	Pühringer	40608
Pram	*40822	Priel	41742	Pühringer	41113

Übersicht aller Siedlungsnamen

Pühringer	41612	Rabenberg	*40625	Rainbach im Innkreis	*41415
Pühringer-Häuser	40603	Rabenberg	*40822	Rainbach im Mühlkreis	*40615
Pührmühle	40607	Rabenberg	*41005	Rainbauer	40616
Pulgarn	*41624	Rabenberg	*41232	Rainding	*41418
Pulsam	40815	Rabenberg	*41801	Rainlackner	41119
Pulverbauer	41519	Rabenbrunn	40707	Rainwies	40701
Pumberg	*41204	Rabenfurt	*41233	Raitenberg	*41709
Pumhiasl	40616	Rabenhuber	41009	Raith	*41706
Punkenhof	*40609	Rabenschwand	*41719	Raith	41735
Pünzenberg	41321	Rabenstein	40824	Rakesing	*40801
Punzau	41742	Rabensteiner	41822	Ramasdobl	41322
Punzen	41234	Rabenstreit	*41212	Ramberg	*41619
Punzenberg	41607	Rabenthal	*40822	Rameishof	41517
Punzing	*40831	Rabesberg	40708	Ramelmühle	41612
Punzing	*41615	Rabl	41125	Ramerding	*41211
Pupping	*40506	Rablern	*41402	Ramersberg	41218
Pupping	*40509	Rachling	41821	Ramersberg	*41316
Pürach	*41110	Rackering	*41722	Ramersböck	41105
Püret	*40816	Rackersedt	*41414	Ramersdorf	*41602
Püreth	40912	Rackersing	*40419	Ramesedt	*40826
Purghofer	41107	Rad	41423	Ramesedt	41322
Purgkirchen	41613	Rad	41521	Rametsberg	*41744
Purgstall	*40831	Radau	*40717	Rammel	40821
Pürmayr	41335	Radau	*41721	Rammelhof	41113
Pürmer	41334	Radberg	40607	Rammerstorf	*41337
Purdorf	*40713	Radenberg	41415	Rammmler	41325
Purner	41014	Rader	41426	Rampersdorf	*40809
Pürnstein	*41321	Radgattern	*41810	Rampesau	41415
Pürsting	40912	Radhaming	*40720	Rampetzreit	*41326
Pürstling	*40616	Radhof	*40814	Ramsau	*40702
Pürstling	*41731	Radhof	41807	Ramsau	*40703
Pürstlingwirt	40616	Rading (2x)	41342	Ramsau	40706
Purwörth	*41626	Rading	*40915	Ramsau	*40909
Puttenhausen	*40425	Rading	*41603	Ramsau	*41708
Putting	*41204	Rading	41822	Ramsau	41718
Putz	41020	Radingbauer	40915	Ramsau	41751
Putz	41126	Radingdorf	*40622	Ramsebn	40921
Putzenbach	*40812	Radlach	*41804	Ramskogler	41510
Putzenbach	*41401	Radlbrunnkapelle	41328	Randolfing	*41415
Putzing	41408	Radlehner	41018	Ranitzmühle	41609
Putzleinsdorf	*41328	Radlern	*41402	Rankar	*41717
Putzschlager	40617	Radlesgut	40602	Rankl	41517
Pyhrgasblick	40918	Radlham	*40444	Ranklleiten	40912
Pyrach	40201	Radling	41231	Ranna	*40819
Pyrawang	*41409	Radmeister	41406	Rannabauer	41311
Pyret (2x)	41423	Radner	41521	Rannahof-Jugend-	40618
Pyret	41501	Radspacher	41510	u.Wanderherberge	
		Radt	40912	Rannamühl	41329
		Radt	41805	Rannriedl	*41329
		Raffelding	*40504	Ranninger	41317
Quas	40616	Raffelsberg	41724	Ranseredt	*41406
Quick	*40407	Raffelsdorf	*41411	Ranshofen	*40404
		Raffelstetten	*41003	Ranwalln	41503
		Rafing	41819	Ranwalln	41511
		Rager	41404	Ranzen	41413
		Ragereck	*41716	Ranzenberg	41420
		Ragering	*40829	Ranzing	*40504
		Ragern	41747	Ranzing	*41208
		Rahaberg	*41418	Rapoldeck	*41519
		Rahberg	40913	Rappersdorf	*41008
		Rahof	*40814	Rappersdorf	*41817
		Rahstorf	*40711	Rappersdorf	*41819
		Raiden	*41322	Rapperswinkel	*41002
		Raiden	*41335	Rappoltsberg	*40823
		Rain	*41420	Raschau	*41317

Q

R

Übersicht aller Siedlungsnamen

Raschbach	*41705	Redltal	*41729	Reintal (2x)	40711
Raschbach	*41716	Redtenbach	40906	Reintal	*41212
Raschbacher Siedlung	40414	Regau	*40907	Reintal	*41213
Raschberghütte	40702	Regau	*41731	Reinthal	*41204
Raschbergstube	40702	Regengraben	40910	Reinthal	41741
Raschenberg	40922	Regnersdorf	*40811	Reinzlau	40713
Raschhof	*41201	Rehberg	*40617	Reisach	*40414
Rasdorf	*41411	Rehkogel	40719	Reisach	*40424
Raspoldsedt	*41710	Rehkogl	*40702	Reischau	*40809
Rassing	41803	Rehrmoos	41712	Reischau	*40829
Rastberger	40603	Rehrnbach	41712	Reischau	41209
Rastgrub	41512	Rehwinkl	41419	Reischenbach	*41430
Rath	40702	Reibersdorf	*41713	Reisdorf	*41409
Rath	*40804	Reichel	41518	Reiseck	41234
Rath	41008	Reichenau	40707	Reisedt	*40424
Rath	*41009	Reichenau	*40815	Reisedt	*41230
Rath	41516	Reichenau im Mühlkreis	*41619	Reisedt	*41417
Rath	41803	Reichenberger	40913	Reiser	*41106
Rath	41824	Reichenedt	41119	Reiserbauer	41718
Rathberg	40719	Reichenröth	41741	Reiset	41204
Rathberg	41726	Reichenstein	*40603	Reiset	*41208
Rathen	*40506	Reichenstein	*40614	Reiset	41222
Rathgasse	41515	Reichenstein	*40620	Reiset	41426
Rathmayer	41001	Reichenthal	*41620	Reisetbauerngut	41017
Rathsiedlung	41609	Reichenthalheim	*41747	Reisinger	40603
Ratschn	40908	Reichergerhagen	*41212	Reisinger	40611
Ratzelsdorf	41420	Reichering	40711	Reisinger	40623
Ratzenbach	*41408	Reichering	*41704	Reisinger	40626
Ratzenberg	41414	Reichering	*41744	Reisinger	40833
Ratzenberg	41819	Reichersberg	*41224	Reisinger	41007
Ratzesberg	*41327	Reichersberg	*41739	Reisinger	41406
Ratzling	*40803	Reichhart	41121	Reisinger	41604
Ratzling	*41428	Reichholz	*41749	Reisingergut	41306
Rauberg	41426	Reiching	41749	Reisingermühle	40616
Rauch	41104	Reichraming	*41512	Reit	40706
Rauch	41115	Reichsberg	*40435	Reitbauer	40902
Rauchberg	41742	Reichsdorf	*40413	Reitbauer	41121
Rauchdopler	41406	Reickersdorf	*40609	Reitberg	*41123
Raucheneck	*40436	Reid	41331	Reiter	40606
Rauchgrabner	41507	Reidl	*41118	Reiter	41124
Raudaschlalm	40717	Reidler	41122	Reiter	41315
Raudaschlmühle	*41713	Reifberg	40626	Reiter	41604
Rauhegg	41409	Reifegger	41101	Reiter beim Exenschlag	40621
Rauhened	41805	Reifenmühle	41821	Reiterer	41113
Rauher Alm	40702	Reiferdorf	*41111	Reiterer	41122
Rauscher	41812	Reifetsham	41204	Reiterer	41512
Raxendorf	41515	Reifinger	41426	Reiterhof	40608
Razing	*41420	Reiflingbauer	41519	Reiterholl	40611
Rebuledt	*40617	Reifmühle	41340	Reiterholz	40711
Rechberg	*41117	Reihofer	40301	Reitern	*40611
Rechberg	*41122	Reikersberg	*41403	Reitern	40618
Rechberg	*41337	Reikersdorf	*40438	Reitern	*40622
Rechen	41734	Reikersham	41413	Reitern	*40625
Reckenberg	41517	Reindl (2x)	40616	Reitern	*40702
Rederschlößl	41517	Reindl	40608	Reitern	40711
Redl	41705	Reindl	40611	Reitern	40909
Redl	*41716	Reindlbauer	41505	Reitern	41423
Redl	*41722	Reindlmühl	*40701	Reiterndorf	*40703
Redl	*41747	Reindsberg	41331	Reitersberger	40902
Redlberg	41724	Reindsedt	*41615	Reitgraben	40620
Redleiten	*41729	Reinfalzalm	40703	Reith	*40409
Redlgutsiedlung	41517	Reingrub	40912	Reith	*40410
Redlham	*41730	Reingruber	41621	Reith	*40413
Redlmühl	40707	Reinhofer	40619	Reith	*40414
Redltal	*41709	Reinprechtshof	40625	Reith	*40430

Übersicht aller Siedlungsnamen

Reith	*40437	Reschen	41507	Riegl	*40627
Reith	*40442	Reschededt	*41233	Riegl	41101
Reith	*40505	Resching	40701	Riegl	41506
Reith	*40506	Reschmoos	40701	Rieglbauer	40627
Reith	*40508	Ressen	40706	Riegleder	41126
Reith	*40512	Rest	40608	Riegler	40620
Reith	40604	Restaurant Offensee	40704	Riegler	40908
Reith	*40617	Rettenbach	*40703	Riegleralpe	40906
Reith	40701	Rettenbach	40915	Riegltal	41512
Reith	40716	Rettenbach-Jagdhaus	40915	Riehberg	41728
Reith	*40804	Rettenbach-Zerstreute	40703	Riemetschlag	*40626
Reith	40915	Häuser		Rien	*41401
Reith	40919	Rettenbachalm	40703	Rienberg	*40506
Reith	*41012	Rettenbachreith	40915	Riener	41108
Reith	*41022	Rettenbrunn	*41218	Riener	41113
Reith	41120	Rettenstein	41519	Riener	41122
Reith	41204	Retzwinkl	41409	Riener	41505
Reith	*41234	Reuharting	*41821	Rienhof	40608
Reith	*41308	Reuhub	*40442	Riensberg	*40403
Reith	*41332	Reuhub	41822	Riepelsberg	40914
Reith	41505	Reumühle	41609	Riesbauer	41507
Reith	*41718	Reuttern	41706	Riesching	*40824
Reith	*41731	Revertera	41302	Riesen	41742
Reithäuseln	41317	Revier Eggelsberg	*40406	Riesenhub	40906
Reithner	41519	Revier Gundertshausen	*40406	Rießriegl	40915
Reithof	40611	Revier Heimhausen	*40406	Riethal	*41808
Reithofstatt	41314	Revier Renzlhausen	*40407	Rietzing	*40403
Reithuber	41506	Rexham	*40511	Riffel	40720
Reiting	*40816	Richtberg	41721	Rigler	40619
Reiting	*41408	Ried	*40402	Rigmühle	41122
Reiting	*41417	Ried	41215	Rindbach	*40704
Reitler (2x)	40608	Ried	41420	Rindberg	*40616
Reitling	*40624	Ried im Innkreis	*41225	Ringhub	41512
Reitlingberg	*40624	Ried im Traunkreis	*40913	Ringhütte	40906
Reitner	41125	Ried in der Riedmark	*41118	Ringholz	*41409
Reitner	41509	Riedau	*41416	Ringsenberg	41308
Reitner	41514	Rieddorf	*41118	Rinnbach	40707
Reitnerberg	41517	Riedegg	*41601	Rinner	40627
Reitsepp	41112	Riedel	40710	Rinner	40903
Reitsham	*40419	Rieder im Ried	41002	Rinnerberg	*40908
Reitspornhub	40906	Riederhütte	40704	Rinnerhütte	40704
Reittern	*41748	Riedersbach	*40437	Rinnmühle	41326
Reittern-Zerstreute Häuser	41748	Riedersbach Siedlung	40437	Rinzendorf	*41601
Reitting	*40807	Riedersdorf	*41115	Risszaun	41718
Remoneuberg	*40433	Riedersdorfmühle	41115	Rittberg	*40816
Rempersberg	41504	Riedhuber	41014	Rittberg	*40828
Rempersdorf	40608	Riedl	41508	Ritter	41506
Remsenhof	41325	Riedl	41514	Rittersberg	*40427
Renalter	41334	Riedl	41518	Rittham	*40713
Rendlberg	41229	Riedl	*41613	Rittmühle	40720
Renetsham	*41214	Riedl	*41731	Rittsteiger	41611
Renging	41214	Riedl	41742	Ritzberg	41408
Renhartsberg	*40822	Riedlbach	*41409	Ritzelsberg	41601
Renigen	*41709	Riedlbach	41721	Ritzen	41742
Renleiten	41741	Riedler	40511	Ritzendorf	*41821
Renner	41747	Riedlham	*40446	Ritzenedt	*40625
Rennersdorf	*40505	Riedlhammer	40603	Ritzersdorf	41322
Rennersdorf	41515	Riedlhof	*41414	Ritzersdorf	*41332
Renning	*41610	Riedln	*40702	Ritzing	40443
Renold	41122	Riedschwandt	41721	Ritzing	*40831
Renzlhausen	*40407	Riedsteig	40415	Ritzing	41414
Renzmühle	41706	Riegelhof	41104	Ritzing	*41731
Rerndl	40420	Riegelsberg	40806	Ritzlhof	41002
Resch	41110	Riegerer	40621	Ritzling	*41704
Resch	41410	Riegerting	*41214	Rixing	*41706

Übersicht aller Siedlungsnamen

Robischbauer	40625	Roith	41745	Rotten	*40822
Rochuspoint	41745	Roith	*41752	Rotten	41231
Röckendorferholz	*40831	Roith	*41806	Rottenbach	*40823
Röd	40718	Roith	*41808	Rottenberg	*41216
Rodata	40920	Roitham	*40511	Rotteneegg	*41621
Rödbauer	41721	Roitham	*40715	Rotteneegg	*41626
Rodelsbach	*41507	Roitham	*40814	Rottenpoint	40909
Roderer	*41234	Roitham	*41739	Rottenstein	40701
Rödham	*40434	Roitham oberer Teil	40511	Rottersham	*40402
Rödham	*41206	Roithen	*40301	Rotwolf	41508
Rödham	*41211	Roithen	*40511	Rotzenedt	41407
Rödham	*41401	Roithing	*41722	Ruben	40611
Rödhausen	*40430	Roitner	41809	Rubensdorf	*41706
Rodl	*41626	Römerberg	*41736	Rubner	40625
Rödleiten	*41701	Römerhof	*41719	Ruckerhof	41325
Rödt	*40426	Römersdorf	*41322	Rudauer	41406
Rödt	*41206	Roning	41407	Rudelsdorf	*41007
Rödt	*41218	Ronthal	*41407	Rudersbach	*41623
Rödt	41221	Rosenau	*40301	Rudersberg	*40430
Rödt	*41223	Rosenau	*40618	Rudersböck	41307
Röfl	*41226	Rosenau	*40827	Rudersdorf	*40612
Rohmühle	40715	Rosenau	41739	Ruderstallgassen	*40410
Rohr im Kremstal	*41513	Rosenau am Hengstpaß	*40914	Rudlberg	*41710
Rohrach	*41613	Rosenberg	*41815	Rudolfing	*41303
Rohrau	41625	Rosenegg	*41506	Rudolfsturm	40709
Rohrauerfichten	40916	Rosenhof	40616	Ruffling	*41012
Rohrauergut	40916	Rosenleiten	41231	Ruhmansedt	41409
Rohrauerhaus	40918	Rosenleiten	*41606	Ruholding	*41411
Rohrbach	*41013	Rosner	40625	Ruhrböck	41104
Rohrbach	*41616	Roß	40909	Rühning	*40822
Rohrbach in Oberösterreich	*41330	Roßalm	40706	Ruhringsdorf	*40811
Rohrbachgraben	41512	Roßbach	*40434	Rührling	41821
Rohregg	40902	Roßbach	*41425	Rührndorf	*40913
Rohregger	41621	Roßberg	40909	Ruhsam	*40713
Rohrhofer	41514	Roßberg	41521	Ruhstetten	*41106
Rohrhofer	41517	Roßberg	*41603	Ruine Burgstall	41417
Rohrleiten	41749	Rössl	41611	Ruine Haichenbach	41312
Rohrmaier	41616	Roßlaufer	41823	Ruine Klingenberg	41122
Röhren	*40410	Roßleithen	*40915	Ruine Königstein	41410
Rohrweck	41508	Roßleithen-Zerstreute Häuser	40915	Ruine Lichtenhag	41609
Rohrwies	*41747	Roßleithenreith	40915	Ruine Lobenstein	41615
Roid	41719	Rößlhammer	40610	Ruine Prandegg	40619
Roidham	*40428	Roßmoos	40702	Ruine Saxeneegg	41122
Roidham	*40437	Roßmoosalm	40702	Ruine Schaumberg	40506
Roiding	*41405	Roßrücken	40706	Ruine Spielberg	41109
Roisenberg	*41102	Roßwald	*40807	Ruine Stauf	40505
Roisenberger	41102	Roßwinkel (2x)	40419	Ruine Wildeneck	41719
Roisenedt	41401	Roßzogl	41414	Ruine Wildenstein	40703
Roißroith	41741	Rot-Kreuz-Kapelle	40914	Rumersdorf	*41322
Roitfeld	41721	Rotbauer	41508	Rumerstorf	*41325
Roitfeld	*41801	Rotbuchner	40921	Rummelsberg	40720
Roith	*40402	Rote Säule	41204	Rumpfendopl	*40820
Roith	*40404	Roteneder	40619	Rumpl	41015
Roith	*40436	Rotes Kreuz	41414	Rumpl	41506
Roith	*40703	Röth	*41708	Rumpling	40701
Roith	*40704	Röth	*41710	Rumplmayr	40915
Roith	40705	Röth	*41748	Rumplmayrreit	40914
Roith	40710	Rothauptberg	*41716	Ruprechtling	*40502
Roith	40715	Rothbauer	41612	Ruprechtsberg	*41408
Roith	*40829	Rothberg	41308	Ruprechtshofen	*41015
Roith	*41209	Rothenbachl	*40616	Ruprechtshofen	*41114
Roith	41727	Rotheneder	40627	Rußbach	*40717
Roith	*41731	Rothmühle	41341	Rußbachalm	40717
Roith	*41732	Rothof	*41106	Rußbacher	40717
Roith	41735	Rothstadler	41417	Rußberg	41008

Übersicht aller Siedlungsnamen

Rüstorf	*41732	Salzweg	*41719	Sankt Pankratz	41417
Ruttenstein	40613	Samberg	*41418	Sankt Pankraz	*40916
Rutzenberg	*41429	Samesleiten	*41013	Sankt Pantaleon	*40437
Rutzenham	*41733	Samet-Pürsting	40910	Sankt Peter	*40601
Rutzenmoos	*41731	Saming	*41410	Sankt Peter	*40623
Rutzersdorf	*41338	Sammersdorf	*41019	Sankt Peter	41204
Rutzhof	41325	Sand	*41506	Sankt Peter	41808
Rutzing	*40429	Sandberg	40831	Sankt Peter am Hart	*40438
Rutzing	*41007	Sandgasse	40715	Sankt Peter am Wimberg	*41334
Rutzingerdorf	41608	Sandgatterl	41519	Sankt Roman	41420
		Sandhäuslberg (2x)	40713	Sankt Sebald am Heiligen Stein	41505
S		Sandl	*40616	Sankt Sebastian	41413
SOS-Kindersorf	40701	Sandtal	*40412	Sankt Sixt	40817
Saag	*41407	Sandweg	41101	Sankt Stefan am Walde	*41335
Saag	*41806	Sankt Aegidi	*41417	Sankt Thomas	*40826
Saaß	*41502	Sankt Agatha	*40702	Sankt Thomas	*41221
Saaß	*41506	Sankt Agatha	*40824	Sankt Ulrich	40401
Sacherl	41430	Sankt Blasien	41501	Sankt Ulrich	*40418
Sacherllahn	41430	Sankt Dionysen	*41021	Sankt Ulrich	*41230
Sachsenberg	*41429	Sankt Florian	*40413	Sankt Ulrich bei Steyr	*41514
Sachsenberger-Siedlung	41429	Sankt Florian	*41013	Sankt Ulrich im Mühlkreis	*41336
Sachsenbuch	41208	Sankt Florian am Inn	*41418	Sankt Veit im Innkreis	*40440
Sacklbauer	41519	Sankt Georgen	*40405	Sankt Veit im Mühlkreis	*41337
Sacklgrabenhütte	41519	Sankt Georgen	41807	Sankt Willibald	*41421
Sadlecker	41216	Sankt Georgen am Fillmannsbach	*40435	Sankt Wolfgang	*41339
Sadledt	41405	Sankt Georgen am Walde	41119	Sankt Wolfgang im Salzkammergut	*40717
Sagberg	*41313	Sankt Georgen am	41119	Sankt-Pius-Heim	40828
Sagedt	*41417	Walde-Zerstr.Häuser		Sarleinsbach	*41338
Sagerer	*41741	Sankt Georgen an der Gusen	*41120	Sarmingstein	*41121
Sägewerk Lindach	40414	Sankt Georgen bei	*40825	Sarning	*41506
Saghammer	*40625	Grieskirchen		Sarstein	*40702
Saglstube	41740	Sankt Georgen bei	*41226	Sarsteinalm	40702
Sagmühle	41104	Obernberg am Inn		Sarsteinhütte	40712
Sagmühle	41712	Sankt Georgen im Attergau	*41734	Sarsteinstüberl	40702
Sagmühle	41751	Sankt Gotthard im Mühlkreis	*41621	Sasser	41514
Saiherbachalm	40703	Sankt Jakob	41421	Sattelalm	40706
Saileralm	41519	Sankt Johann am Walde	*40436	Sattelalm	40709
Salaberg	*41325	Sankt Johann am Wimberg	*41331	Sattelhald	40908
Salach	41803	Sankt Kollmann	*41229	Satteltal	*41716
Salchenedt	*40608	Sankt Konrad	*40716	Sattl	40910
Salcher	41510	Sankt Konrad	41721	Sattl	*41121
Salcherbauer	41512	Sankt Laurenz	40401	Sattlberg	*40824
Salfing	*40806	Sankt Leonhard	40918	Sattledt	*41817
Sallaberg	41412	Sankt Leonhard	*41019	Sattler	40902
Sallaburgsthal	40611	Sankt Leonhard	*41338	Sattler	41507
Sallach	*41708	Sankt Leonhard bei Freistadt	*40617	Sattler	41512
Salleggschmied	40621	Sankt Lorenz	*41735	Sattlern	*40407
Sallersdorf	*40612	Sankt Magdalena	40101	Sattlgai	*41125
Sallet	*40828	Sankt Marien	*41020	Sattlhack	41519
Salling	*40804	Sankt Marienkirchen am Hausruck	*41227	Sattlhacker Alm	41519
Salling	*41415	Sankt Marienkirchen an der Polsenz	*40510	Sattling	*41333
Salling	*41808	Sankt Marienkirchen bei Schärding	*41419	Satzinger	41602
Sallmannsberg	*40508	Sankt Martin	*41021	Satzingersiedlung	40614
Sallmannsdorf	41122	Sankt Martin im Mühlkreis	*41332	Saubach	40916
Salmaner	40920	Sankt Michael	40602	Sauberger	41330
Salmeranger	40903	Sankt Michel	41020	Sauedt	*41317
Salmerkapelle	40915	Sankt Nikola	41323	Saugrabenhütte	41519
Salmesmühle	41301	Sankt Nikola	*41518	Saukogelalpe	40916
Salnau	*41342	Sankt Nikola an der Donau	*41121	Saukogler	40921
Salonau	40627	Sankt Oswald bei Freistadt	*40618	Saukranz	40911
Salzberg	40703	Sankt Oswald bei Haslach	*41333	Sauldorf	*40417
Salzberg	*40709			Saulehen	*41428
Salzinger	41313			Saumstraß	*41627
Salzmann	41509				

Übersicht aller Siedlungsnamen

Saurüßl	40619	Schalberger	41208	Schauern	*41417
Sausack	*41205	Schalchen	*40441	Schauersberg	*41823
Sauschlag	41321	Schalchen	*40444	Schauerschlag	*41615
Sautalhütte	41519	Schalchgraben	*40916	Schauerschlag	*41627
Sautern	40917	Schalchham	*41216	Schauersfreiling	*41010
Sauzahnbauer	41508	Schalchham	*41731	Schaumberg	*40506
Saxberg	41201	Schalenböck	41304	Schaumberg ob der Leithen	40506
Saxen	*41123	Schall	*40612	Schaumberg unter der Leithen	40506
Saxenau	41810	Schallaun	40720	Schaumberghütte	40914
Saxendorf	*41123	Schallbach	*40811	Schaunberg	40917
Saxenegg	*41113	Schallenberg	*41302	Schaureith	41119
Saxenhofer	41307	Schallenberg	*41615	Schausgrub	41521
Saxigen	*41708	Schaller	40603	Scheckenberg	40701
Saxlgut	41011	Schallersdorf	*40612	Schedlbauer	40906
Schabetsberg	*40824	Schallersdorf	*41601	Schedlbauer	41114
Schablberg	*41752	Schallhas	40627	Schedlbaueralm	40906
Schacha	*40424	Schallhof	*40603	Schedlberg	*40620
Schacha	*41405	Schalmeiner	41705	Schedlmayr	41101
Schacha	*41731	Schamosberg	40808	Scheiben (2x)	40615
Schachadorf	*40913	Schanz	*40611	Scheiben	*40624
Schachadorf	*40922	Schappenedt	*40815	Scheiben	*40807
Schachen	*40804	Schappenedt	*40830	Scheibenreif	41609
Schachen	*41009	Schar Mühle	41002	Scheiblberg	*40413
Schachen	*41221	Schardenberg	*41423	Scheiblberg	*40824
Schachen	*41701	Schärding Innere Stadt	*41422	Scheiblberg	*41308
Schachen	*41726	Schärding Vorstadt	*41422	Scheiblehner	41507
Schachen bei Furtpoint	*41714	Schärdingerau	*41402	Scheiblgraben	40919
Schachen bei Furtpoint	*41722	Schärdingerrhütte	41423	Scheiblhof	41308
Schachen bei Wolfshütte	*41714	Scharedt	*41714	Scheiblhof-Umspannwerk	41308
Schachenreith	*40833	Scharfling	*41735	Scheiblhwies	*41701
Schacher	*40440	Scharitz	41519	Scheidenberg	41819
Schacher	40711	Scharnreit	41507	Scheidlberger	41823
Schacher	40713	Scharnstein	*40719	Scheinecker	41818
Schacher	40720	Schart	*40720	Schelcherbauer	40903
Schacher	*41211	Scharten	*40511	Schemper	40912
Schacher	41213	Scharten	40707	Schenkeder	41624
Schacher	*41409	Scharten	*41327	Schenkenfelden	*41622
Schacherbauer	40705	Schartenalm	40706	Schenker	41018
Schacherbauer	40920	Schartmühle	41117	Schenkermühle	40904
Schacherbauer	41105	Schartnerbauer	40918	Schentergut	41002
Schachermair	40710	Scharwandhütte	40706	Scheraumühle	41818
Schachermaidorf	*41819	Scharzer	40912	Scherfeck	*40420
Schachermayr	41020	Scharzeredt	*40824	Scherfeck	*40436
Schacherwirt	41403	Schattau	*40621	Scherfler	41215
Schachet	*40823	Schattau	40702	Scherhaufenwies	40701
Schachinger	41426	Schattauer	40621	Schering	41819
Schachingergut	41412	Schattenthal	41329	Scherleder	41429
Schachmahd	41749	Schattleiten	41517	Scherleiten	40917
Schachner	41511	Schattseite	40909	Schermühle	40612
Schafberg	*41429	Schattseite	40919	Schernbauer	41415
Schafedt	41727	Schatz	41014	Schernberger	41721
Schäferalm	40706	Schatzdorf	*41231	Schernham	*41206
Schaffenberg	*40827	Schatzdorf	*41405	Scherrer	41113
Schafferreith	40903	Schatzedt	41423	Scherschham	*40419
Schaffetschlag	*41615	Schatzing	41004	Scherwolling	*41215
Schaffling	41749	Schatztl	41122	Scherzer	41212
Schafflmühle	40603	Schau	41119	Scheuchermühle	40804
Schafflmühle	40901	Schauberg	*40436	Scheuern	*40435
Schafflmühle	41338	Schauberg	*41213	Scheuhub	*40404
Schafflmühlhäuser	41325	Schaubhof	41305	Scheuhub	*40405
Schaffeiten	41719	Schauer	41404	Scheuhub	*40427
Schaffhof	41338	Schauerdoppl	*40505	Schickedt	*41428
Schafwiesen	*40301	Schauerleithen	*41627	Schickenedt	*40438
Schafwiesen	*41812	Schauerlix	41407	Schickenedt	*40815
Schalbach	*41816	Schauerermühle	40301		

Übersicht aller Siedlungsnamen

Schickenedt	*40830	Schlager	41510	Schloss Kammer	41737
Schickenhäuser	*41804	Schlager	41621	Schloss Katzenberg	41210
Schicking	40831	Schlagereck	*40436	Schloss Klaus	40906
Schickmayr	41513	Schlägl	*41339	Schloss Kogl	41508
Schieblermühle	41411	Schlägler-Hütte	41315	Schloss Kogl	41734
Schiedlberg (2x)	41515	Schlambart	*41808	Schloss Kremsegg	40907
Schiedlberg-Zerstreute Häuser	41515	Schlammersdorf	*41601	Schloss Lichtenau	41319
Schiefeck	*40434	Schlamperl	40611	Schloss Lichtenegg	40301
Schiefegg	*41604	Schlamperlstatt	40621	Schloss Lindach	40711
Schiefer	40911	Schlafengraben	40909	Schloss Mamling	40423
Schieferegg	*41011	Schlatt	*40814	Schloss Marbach	41118
Schieferhub	*40803	Schlatt	*41736	Schloss Marsbach	41312
Schiefermühle	41337	Schlatt	41804	Schloss Mauerkirchen	40422
Schiefernedt	41325	Schlatt	*41806	Schloss Mistelbach	41804
Schierling	*41752	Schlaugenham	*41750	Schloss Mühdorf	41606
Schiernersdorf	*40612	Schlaugenholz	*41750	Schloss Mühlgrub	41511
Schießdorf	*41413	Schleifenklause	41519	Schloss Mühlheim	41217
Schießedt	*41402	Schleifsteinhütten	40706	Schloss Neuhaus	41207
Schießel	41624	Schleißheim	*41818	Schloss Neuhaus	41332
Schießenberg	40624	Schlierbach	*40917	Schloss Neupernstein	40905
Schießleder	40620	Schlierberg	*41728	Schloss Neuwartenburg	41743
Schießstätte	41609	Schlipfing	41413	Schloss Oberweis	40711
Schifferling	41115	Schlögen	*40505	Schloss Ottenheim	41617
Schiffend	41519	Schlögenleiten	*40505	Schloss Parz	40808
Schifflerkapelle	41313	Schlöglgrub	40922	Schloss Pernau	40301
Schiffmühle	40602	Schlöglhäusel	41315	Schloss Pfaffstätt	40431
Schilcher-Haus	40712	Schlöglmühle	40626	Schloss Puchberg	40301
Schild	*41622	Schloss Achleiten	41009	Schloss Rannriedl	41329
Schildbauer	41519	Schloss Aigen	41704	Schloss Riedegg	41601
Schildorf	*40812	Schloss Aistersheim	40801	Schloss Riegerting	41214
Schildorn	*41229	Schloss Almegg	41821	Schloss Roseneegg	41506
Schimmerljuden	*40419	Schloss Altenhof	41327	Schloss Rosenhof	40616
Schimpelsberg	*41824	Schloss Arco-Zinneberg	41228	Schloss Sandl	40616
Schimpelsberg-Siedlung	41824	Schloss Aschach	40502	Schloss Scharnstein	40719
Schimpfhuber	40902	Schloss Au	40715	Schloss Schieferegg	41011
Schimpl	41615	Schloss Auhof	40509	Schloss Schlußberg	40827
Schimpl	41731	Schloss Auhof	41116	Schloss Sigharting	41424
Schinagl	41114	Schloss Auroldmünster	41203	Schloss Sprinzenstein	41338
Schinagl	41735	Schloss Bernau	41807	Schloss Starhemberg	40809
Schindlau	*41342	Schloss Bogenhofen	40438	Schloss Sunzing	40423
Schindlauer Häuseln	41342	Schloss Brunwald	41625	Schloss Tannbach	40603
Schindlbach	40707	Schloss Castell	40414	Schloss Tillysburg	41013
Schindlbachstraße	40707	Schloss Dachsberg	40508	Schloss Tollet	40830
Schindlberg	*41323	Schloss Dietach	41818	Schloss Traun	41021
Schindlberg	*41337	Schloss Ebenzweier	40701	Schloss Traunegg	41823
Schindlmaiß	40701	Schloss Eggendorf	41004	Schloss Traunsee	40701
Schindlthal	41508	Schloss Feldegg	40822	Schloss Vichtenstein	41427
Schinken	*41338	Schloss Feyregg	41511	Schloss Walchen	41747
Schitteraichet	41013	Schloss Frauenstein	40423	Schloss Waldenfels	41620
Schlad	41751	Schloss Freiling	41016	Schloss Waldhausen	41125
Schlag	40420	Schloss Gallspach	40805	Schloss Wanghausen	40414
Schlag	*40602	Schloss Götzendorf	41325	Schloss Weinberg	40607
Schlag	*40608	Schloss Greinburg	41105	Schloss Weißenberg	41014
Schlag	40617	Schloss Grub	40712	Schloss Weyer	41009
Schlag	40919	Schloss Grünau	41118	Schloss Wildberg	41613
Schlag	*41213	Schloss Gschwendt	41014	Schloss Wildshut	40437
Schlag	*41327	Schloss Hagenau	40438	Schloss Wimsbach	41803
Schlag	*41331	Schloss Hammerriß	41509	Schloss Windern	41707
Schlag	41709	Schloss Haus	*40624	Schloss Würting	41814
Schlag	*41722	Schloss Helfenberg	41310	Schloss Zell an der Pram	41430
Schlagberg	*41609	Schloss Hochscharten	40831	Schloss Zellhof	40627
Schlagen	40705	Schloss Hohenbrunn	41013	Schlossberg	*40624
Schlager	41119	Schloss Hoyos	41124	Schloßberg	*41125
		Schloss Innerstein	41113	Schloßberg	41741
		Schloss Irnharting	41808	Schloßl	41715

Übersicht aller Siedlungsnamen

Schloßmaier	40418	Schnauserbauer	40626	Schönbach	41737
Schlott	41015	Schneckenreitsberg	*41103	Schönberg (2x)	41326
Schlüßberg	*40827	Schneckenreitstal	*41103	Schönberg	*40616
Schmalzberg	*41208	Schneegattern	*40418	Schönberg	*41213
Schmalzeralm	40903	Schneglberg	41220	Schönberg	*41305
Schmalzhofen	*40427	Schneibenschlag	*40436	Schönberg	*41315
Schmaußing	41749	Schneider im See	40414	Schönberg	*41326
Schmeißlberg	40804	Schneiderbauer	41406	Schönberg	*41330
Schmeißlreith	40918	Schneiderberghütte	40707	Schönberg	*41731
Schmerlbäck	41224	Schneiderhaid	40711	Schönbergalm	40712
Schmid im Wald	40816	Schneiding	41719	Schönberggahaus	40712
Schmidbauer	41747	Schneiting	*41815	Schönbergmühle	41307
Schmidbauerngut	41403	Schnellberg	*40410	Schönbichler	41115
Schmidgraben	*40815	Schnellberg	*40420	Schöndorf	*40623
Schmidgraben	*40821	Schnelldorf	*41425	Schöndorf	*41203
Schmidgraben	*40826	Schnellendorf	*41118	Schöneben	*40611
Schmidham	*40432	Schnellersdorf	*40512	Schöneben	41342
Schmidham	*40443	Schnelling	*41821	Schönebernhof	40611
Schmidham	*41213	Schnittering	*41816	Schöneck	41605
Schmidham	*41724	Schnitzlhub	40902	Schöneder	41119
Schmidham	*41747	Schnöllberg	*41708	Schönedt	41209
Schmidhansengut	41429	Schnöllhof	*41709	Schönegg	*41340
Schmidhaus	41429	Schnöllberg	40904	Schöneigner	41002
Schmidhofer	41102	Schnölzenberg	*40827	Schönering	*41022
Schmidhub	*41806	Schnötzing	*41704	Schönering im Steinfeld	41022
Schmiding	*41810	Schnürberg	*41411	Schönfichten	*41108
Schmidl	41320	Schnürberg	*41420	Schöngrub	41805
Schmidlehner	40603	Schober	40615	Schönhag	41734
Schmidmayer	40708	Schober	41819	Schönlehner	41507
Schmidsberg	*40604	Schöbering	41749	Schönleiten	*40506
Schmidsberg	*41229	Schobersberg	40716	Schönlengut	41010
Schmidsedt	*41404	Schobersteinhütte	41517	Schönmair	41819
Schmied	40608	Schobersteinstube	40702	Schönmairsiedlung	41819
Schmied in der Steig	40708	Schocksberg	41807	Schönreith	*40624
Schmiedalm	40918	Schöfberg	41407	Schönstallhütte	40906
Schmiedalm	40920	Schöfeck	*40436	Schöntalsiedlung	41519
Schmiedbach	41307	Schöferberg	40603	Schopfkapelle	40816
Schmiedgassen	*41605	Schöferhof	*40603	Schopper	41320
Schmiedhof	*41208	Schöffau	41336	Schoppering	41208
Schmiedhofer	40608	Schöffbänklersiedlung	40718	Schöppl	41518
Schmieding	40411	Schöffgattern	*41324	Schörberg	41805
Schmieding	*40442	Schöffling	*40508	Schörfling	*41737
Schmieding	*40824	Schöfftalerkapelle	41508	Schörgendorf	*40810
Schmieding	*41011	Schoiber	40909	Schörgendorf	*41120
Schmieding	*41223	Schoiber	41514	Schörgendorf	*41813
Schmiedleiten	40903	Schoibern	*41719	Schörgendorf	41822
Schmiedleitenalm	40903	Schoiswohl	40921	Schörgeneck	*41409
Schmiedleitenreith	40903	Schöll	40627	Schörgenhub	*41316
Schmiedleithen	40902	Schölldorf	40913	Schörgenhuber	41113
Schmiedparz	*40816	Schöllengut	40611	Schörghubmühle	41510
Schmiedsberg	*41816	Schöllbruck	40616	Schornsiedlung	40910
Schmiedsipplalm	40706	Schöllhammer	41004	Schörsching	*41305
Schmierreith	*40620	Schölling	*41338	Schöss	41104
Schmierreither	40620	Schölmburg	40916	Schrabach	41519
Schmitzberg	*41701	Schölmlahn	*40815	Schrabachau	41519
Schmitzberg	*41815	Schön	*40908	Schraml	40909
Schmollngruber	41507	Schönaich	41214	Schraml	41507
Schnabl	40903	Schönau	*40802	Schramlgut	41627
Schnablung	*40603	Schönau	*40821	Schrammerhäusl	41328
Schnadt	*41804	Schönau	40907	Schrammkapelle	41313
Schnaidt	*40436	Schönau	*41114	Schrank	41719
Schnalla	*41232	Schönau	*41603	Schrankbaum	41748
Schnallnhiasl	40611	Schönau an der Enns	41519	Schrattenau	40719
Schnappling	*41816	Schönau im Mühlkreis	*40619	Schrattenbruck	41213
Schnarrndorf	*41819	Schönbach	*41423	Schrattendoppel	*41328

Übersicht aller Siedlungsnamen

Schratteneck	*41234	Schwabern	40620	Schwarzmayr	41016
Schratzberg	*41426	Schwabing	40617	Schwarzmoos	41213
Schreckersberg	41234	Schwabinger	40618	Schwarzmoos	*41711
Schreieralm	40706	Schwackerreith	*41333	Schwarzmühle	40608
Schreimoos	41234	Schwaig	*40401	Schwarzmühle	41331
Schreiner	41502	Schwaig	40428	Schwarz Müller	41410
Schreineredt	*40608	Schwaig unterm Berg	41505	Schwarzschachen	*40833
Schreineredt	*41115	Schwaigberg	41505	Schwathof	*40434
Schreinmühle	41119	Schwaiger	41018	Schweiber	*40416
Schrenk	41119	Schwaiger	41506	Schweiber	*41723
Schrenkenzieheralm	40903	Schwaigern	*41726	Schweibern	*41719
Schröck	41119	Schwaigern	*41748	Schweibern	41721
Schröck	*41317	Schwaighof (2x)	40617	Schweigerhäusl	41519
Schröck	41810	Schwaighof	41519	Schweigerreit	41512
Schröckerbauer	40918	Schwaighof	41741	Schweigertsreith	*40420
Schröckstein	40915	Schwaighof	41751	Schweigthal	*40711
Schrof	41509	Schwaighofer	40602	Schweinbach	*41605
Schroffen	41519	Schwalbenbach	41735	Schweinegg	*41729
Schrofler	40918	Schwalsödt	41308	Schweinegg	41517
Schroflerreith	40918	Schwaming	*41506	Schweinsteiner	41105
Schrofreit	41517	Schwaming	*41516	Schweizersberg	*40915
Schröttenham	*40830	Schwanböck	41013	Schwend	41745
Schubertweg	*41610	Schwand	*41338	Schwendt (2x)	41423
Schubl	40611	Schwand	41742	Schwendt	*41234
Schüblingen	41748	Schwand im Innkreis	*40442	Schwendt	41420
Schueder	41621	Schwandbauer	41735	Schwendt	*41426
Schule	40618	Schwandeck	*41708	Schwertberg	*41124
Schule	40901	Schwandt	*40436	Schwertberg	41705
Schule-Linden	41119	Schwandt	41223	Schwertfärber	41220
Schulering	40708	Schwandtendorf	*40612	Schwertfern	*41710
Schulleredt	*41402	Schwanenstadt	*41738	Schwödiau	41504
Schulterzucker	*40822	Schwanzlau	40603	Schwödiau	*41521
Schürhütte	40915	Schwärz	40917	Schwöll	*40418
Schurrerprambach	*40831	Schwarzau	41601	Seberlbauer	41519
Schürzendorf	*40907	Schwarzbauer	41603	Sebern	*41114
Schürzmühle	41115	Schwarzberg	41719	See	*40813
Schußberg	41712	Schwarze Marter	40602	See	41745
Schußstatt	*41811	Schwarzenbach	40623	Seeaustube	40704
Schuster	40614	Schwarzenbach	*40717	Seebach	*40507
Schusterbauer-Siedlung	41204	Schwarzenbach	*41221	Seebach	*40908
Schusterberg	41742	Schwarzenbach	41505	Seebach	*40918
Schustereben	41325	Schwarzenbach	*41620	Seebach	41409
Schustersberg	*41816	Schwarzenbach	41718	Seebach	*41807
Schütt	40832	Schwarzenbachalm	40702	Seebacher	41519
Schüttalm	40703	Schwarzenbachstüberl	40704	Seebachhof	40915
Schüttbaueralm	41519	Schwarzenberg	*41408	Seebach	*41749
Schüttmannalm	40706	Schwarzenberg am	*41341	Seefeld	*41740
Schüttwamp	40919	Böhmerwald		Seehaus	40707
Schütz auf der Au	41625	Schwarzenbergerhäuseln	41408	Seehof	40414
Schützendorf	*40805	Schwarzenbrunn	40707	Seehof	41712
Schützenedt	*41428	Schwarzendorf	*41106	Seehotel Gosaumühle	40709
Schützenhof	40608	Schwarzendorf	*41602	Seekaralm	40706
Schützenhof	41104	Schwarzenstraße	41214	Seeklausalm	40706
Schützenhof	41515	Schwarzenthal	*41521	Seeklausen	41223
Schützenschlag	40625	Schwarzgröben	*40432	Seelacke	40706
Schützing	*40427	Schwarzgrub	*40833	Seeleiten	*40425
Schwab	41122	Schwarzgrub	*41430	Seeleiten	*40437
Schwabegg	*40825	Schwarzgrub	*41626	Seeleiten	41749
Schwaben	*41416	Schwarzgruber	41212	Seeleitenstüberl	41749
Schwabenbach	*41416	Schwarzholz	41342	Seeleithen	40707
Schwabenberg	40626	Schwarzindien	41735	Seeling	41734
Schwabengrub	41409	Schwarzkogelhütte	41519	Seemair	41019
Schwabenhub	*41404	Schwarzlackenhütte	40909	Seethal	41807
Schwabenlandl	*40439	Schwarzland	*41752	Seewalchen am Attersee	*41739
Schwabenmühle	40615	Schwarzlehner	40608	Seewiesen	*40833

Übersicht aller Siedlungsnamen

Seibersdorf	*41314	Siedling	*41711	Sittling	*41428
Seiblbberg	*40815	Siedlung	*41018	Sitzenbachhütte	40914
Seibrigen	*41709	Siedlung	*41701	Sitzleinsdorf	41501
Seier	40909	Siedlung Brandstätter See	40506	Sixberg	*40812
Seifriedsedt	*41402	Siedlung Magerl	41308	Sixlmühle	41325
Seilbahntalstation-Wurzeralm	40918	Siedlung Oberperwend	41804	Sixten	40612
Seiledt	40617	Siedlung Pichlhöhe	41519	Solbach	*40702
Seilerleitner	41101	Siedlung Plaik	41011	Solberg	40623
Seirigen	*41716	Siegelsdorf	*40609	Sölden an der Straß	*40803
Seiring	*40806	Siegelsdorf-Zerstreute Häuser	40609	Solenau	41009
Seiring	*41704	Siegerting	*40432	Solestube	40703
Seisenbach	40612	Siegertshaft	*40417	Sollach	*40420
Seisenburg	40912	Siegesbach	40718	Sollern	*40431
Seisenhofer	41102	Siegl	41408	Söllham	40437
Seiteben	40906	Sienleiten	*41430	Sölliberg	*40806
Seitelschlag	*41342	Sierning	*41516	Solling	*40405
Seitling	40609	Sierninghofen	*41516	Solling	*40427
Seitlingersiedlung	41602	Sigharting	*41424	Sölling	41101
Seitriegel	40903	Siglbauernsiedlung	41617	Sölling	*41821
Seitweger	41507	Silberbach	*40614	Sommerau	40406
Selker	*40614	Silberberg	*40606	Sommeraualm	40706
Selker	41404	Silberberg-Zerstreute Häuser	40606	Sommeraualm	40717
Seltenhof	41316	Silbergründe	41821	Sommerberg	*40502
Semmelhof	*40442	Silberhartschlag	*41603	Sommerer	41119
Semmelhof	40623	Silbering	*41409	Sommerfeld	*40811
Semmelhof	40701	Silberleitenstüberl	40706	Sommerfeld	*41804
Senfmühle	41122	Silbersberg	*41816	Sommerhubermühle	41502
Senghübl	*40506	Sillingpoint	41711	Sommersberg	*40510
Sengmühle	40621	Simaden	*41334	Sommersdorf	40907
Sengstatt	*40414	Simaden	*41336	Sonnberg	*40615
Sengtschmiedkapelle	41508	Simbach	*40504	Sonnberg	*41506
Sengthal	*40442	Simbauer	40602	Sonnberg	41508
Sensenwerke	40915	Simerl	41604	Sonnberg	*41623
Senzenberg	*41221	Simetsham	*41210	Sonnberger	41615
Sepp am Berg	40618	Simling	*40428	Sonndorf	*41404
Sepp-Huber-Hütte, auch Kasberghütte	40707	Simling	*41420	Sonndorf	41409
Sepp-Stahl-Talherberge	40705	Simling	41607	Sonndorf	*41426
Seppenröth	*41708	Simmering	41607	Sonndorf	41519
Sepperlhofer	41115	Simmering	*41722	Sonnegger	40611
Sepplanger	41115	Simmeralm	40717	Sonnenhof	41627
Sepplmayr	41502	Simonyhütte	40709	Sonnenhof	41627
Serbenhütte	40916	Simsenberg	41521	Sonnensiedlung	41505
Setzbauer	41519	Simsenpoint	41516	Sonnenwald	*41303
Setzka	*40417	Sindhöring	*41224	Sonnenwald	*41342
Sexling	*41308	Sindhöring	*41228	Sonnleiten	*40413
Seyring	*41203	Singer	41518	Sonnleiten	*40824
Seyrkam	*40720	Singern	*41419	Sonnleiten	40903
Seywalter	41506	Singham	*40429	Sonnleiten	40918
Sichelradner	41001	Sinnersdorf	*41824	Sonnleiten	40921
Sichersdorf	*41331	Sinnersdorf-Siedlung	41824	Sonnleiten	41342
Sichtenberg	41718	Sinzensdorf	*40910	Sonnleiten	*41402
Sickardhütte	40909	Sinzing	*40428	Sonnleiten	*41716
Sicking	*41707	Sinzing	*40443	Sonnleiten	*41723
Siebenbaumstube	41721	Sinzing	*40811	Sonnleiten	41726
Siebenbrunn	40919	Sinzing	*41415	Sonnleiten	41735
Siebenmaiern	*40442	Sinzing	40414	Sonnleithen	*41703
Sieber	*41214	Sinzinger Siedlung	40414	Sonnleithnersiedlung	41508
Sieberer	*41723	Sipbach	*41001	Sonnleitn	*40613
Siebermühle	41103	Sipbach	*41019	Sonnleitner	40613
Sieberstal	*40505	Sipbachzell	*41819	Sonnleitner	41119
Sieberting	*41236	Sirfling	*41808	Sonnleitner	41516
Siebmaiern	41822	Sirmsdorf	41001	Sonnleitnerreith	40918
Siebmayr	41020	Sittenthal	*41814	Sonnmühl	40620
Sieding	*41006	Sittling	*40831	Sonnmühle	40615
		Sittling	*41212	Sonnriß	41519
		Sittling	*41231	Sonnrißhütte	41519

Übersicht aller Siedlungsnamen

Sonnseite	40909	Spital am Pyhrn-Zerstreute Häuser	40918	Stadlhof	*40301
Sonnseite	40919			Stadlhub	41020
Sonntagberg	40907	Spitalmühle	41323	Stadlkirchen	*41504
Sonnwies	*40827	Spitz	40716	Stadlmannreith	40702
Spadenberg	41514	Spitz	41209	Stadln	*40615
Spader	41231	Spitzenberg	*40422	Stadln	*41748
Spandl	41019	Spitzenbergalm	40914	Stadlpoint	41721
Spanedt	41807	Spitzenburg	41521	Staffel	*41815
Spanfeld	*41310	Spitzer	40623	Staffenberger	41337
Spannagel	40606	Spitzfeld	41430	Staffling	*41114
Spannriegl	40915	Spitzhof	41125	Staig	*40443
Sparberecker	40418	Spitzhubergut	41020	Staig	*41736
Sparr	41517	Spitzlsteinalm	40704	Stall	40618
Sparrer	41002	Spitzvilla	40718	Stallbach	*41011
Spat	40608	Spitzwiese	41625	Stallbauer	41506
Spat in Holz	41013	Spitzwirt	40501	Stallberg	*40508
Spaten	*41117	Spitzwirt	41315	Stallberg	*40512
Spattenbrunn	*40817	Spöck	*40815	Stallburg	41519
Spattendorf	*41601	Spöck	*40830	Stallburgalm	41519
Speck	41719	Spöck	*41716	Stalleckhütte	40918
Speck	41742	Spöck	*41813	Staller	41721
Speckmann	41403	Spörbichl	*40626	Staller	41751
Speichmühle	41613	Sportliga	40501	Stallhofen	*40441
Speiselmühle	41337	Spraid	*40405	Stallmühle	41323
Speiselmühle	41625	Spraid	*40438	Stambach	*40702
Spendlingbauer Siedlung	41609	Spraid	*41808	Stamering	*41612
Spenecker	41020	Spraidt	*40424	Stamering-Zerstreute Häuser	41612
Spengenedt	*41804	Spranzelbachstube	41721	Stamfest	40615
Sperchernerkapelle	40402	Spreitzen	41414	Stampf	41308
Sperck	40720	Spreitzenberg	*40426	Stampf	41338
Spering	40916	Spring	41507	Stampf	41741
Sperken	*41107	Sprinzenberg	*40419	Stampfen	41420
Sperl	40901	Sprinzenstein	*41338	Stampfendorf	*40603
Sperl	41020	Spritzendorf	*40427	Stampfendorf	*40618
Sperledt	*40407	Stabau	41712	Stampfgraben	41519
Sperneck	*40507	Stachatsberg	40621	Stampfhofer	40603
Spernhub	40906	Stacherlhütte	40918	Stampfl	41215
Sperr (2x)	40912	Stacherlsiedlung	*41109	Stampfl	41719
Sperr	*41806	Stadl (2x)	41742	Stampflhof	41719
Spiegelmayr	41818	Stadl	*40425	Stampfmühle	41303
Spiegl	40619	Stadl	*41407	Stampfmühle	41601
Spiegl	41119	Stadl	*41816	Standhart	41101
Spieglern	*40412	Stadl-Hausruck	*41820	Standharting	*40822
Spielangerthal	40719	Stadl-Traun	*41820	Standl	41220
Spielau	*41603	Stadl-Ufer	*41820	Standler	41424
Spielbalk	41338	Stadl-Zerstreute Häuser	41407	Standorf	*41106
Spielberg	41320	Stadlbauer	40620	Standreith	41102
Spielberg	41719	Stadlbauer	41014	Stangl	41001
Spielberg	*41747	Stadlberg	40608	Stangl	*41342
Spielbergstüberl	40701	Stadlberg	*40830	Stanglkapelle	41507
Spieldorf	*41805	Stadledt	40910	Stanglmühle	40918
Spieldorf-Zerstreute Häuser	41805	Stadler	40606	Staning	41504
Spieleder	41406	Stadler	40607	Staninger	40603
Spielhofer	41517	Stadler	40619	Stapfen	40912
Spielreiten	*41308	Stadler	40625	Stapfing	*40432
Spielreiten	*41328	Stadler	40915	Starhemberg	*40809
Spielmannsberg	*40819	Stadler	41104	Starling	*41304
Spielmannsberg	*40820	Stadler	41105	Starling	41325
Spies	41305	Stadler	41334	Starling	*41714
Spießberg	*41218	Stadler	41507	Starnberg	*41328
Spießengraben	40919	Stadler	41510	Starz	*40505
Spinnstock	40625	Stadler	41615	Starz	*41304
Spinriegel	40903	Stadler	41737	Starz	*41328
Spinriegelalm	40903	Stadlern	*40427	Starzer	41104
Spital am Pyhrn	*40918	Stadlersiedlung	41602	Starzerhof	40606

Übersicht aller Siedlungsnamen

Starzing	*41114	Steinach	*40702	Steinerkirchen an der Traun	*41821
Statzing	*41110	Steinalt	41508	Steinermühle	40706
Statzner	41605	Steinau	41519	Steinersberg	40904
Staub	*40608	Steinauer	41507	Steinersdorf	*41518
Staub	*41115	Steinbach	*40428	Steinerzaun	*41420
Staubermühle	41015	Steinbach	*41214	Steinfeld	*40703
Staubgasse	*41604	Steinbach	*41323	Steinfeld	41516
Stauda	40609	Steinbach	*41418	Steinfelden	*40912
Staudach	*40414	Steinbach	*41601	Steinfelden	40919
Staudach	*40501	Steinbach	*41719	Steingassen	*40424
Staudach	40701	Steinbach	*41737	Steingreiß	*41201
Staudach	40912	Steinbach am Attersee	*41740	Steingrub	41321
Staudach	*41012	Steinbach am Ziehberg	*40919	Steingrüneredt	*40819
Staudach	*41016	Steinbach an der Steyr	*40920	Steinhaus	*41822
Staudach	*41704	Steinbachbrücke (3x)	40912	Steinhof	41817
Staudach	41706	Steinbachgraben	41512	Steinholz	*40504
Staudach	41721	Steinbauer	41510	Steinhübl	*41703
Staudach	41727	Steinbereitner	41507	Steinhüttenalm	40702
Staudach	*41739	Steinberg (2x)	41326	Steining	*41110
Staudach	41807	Steinberg	*40402	Steining	*41316
Staudeck	41519	Steinberg	40416	Steining	*41328
Staudeck	41519	Steinberg	*40504	Steininger	40609
Staudinger	41506	Steinberg	*41326	Steininger	40619
Stauf	*41710	Steinberg	41401	Steininger	40620
Staufsiedlung	40824	Steinberg	*41415	Steininger	40627
Staueth	*40803	Steinberg	*41723	Steininger	41306
Staxroith	*41215	Steinbergalm	40704	Steininger	41415
Stecherhütte	41519	Steinberger	41119	Steininger	41609
Steckenbach	*40435	Steinbergstube	40704	Steininger	41612
Steckerbacher	40627	Steinbichl	40708	Steininger	41742
Steckerberger	40620	Steinbichl	*40714	Steinkellner	40623
Steeg	*40702	Steinbichl	40908	Steinkogel	40704
Steegen	*40828	Steinbichlerkapelle	40901	Steinkogeleckjagdhütte	40703
Stefansdorf	*40803	Steinböckhof	*40609	Steinkreiß	41212
Stefansdorf	*40815	Steinböckhof-Zerstreute	40609	Steinkreuz	*40616
Steg	*40710	Häuser		Steinlacken	*41329
Steg	*40716	Steinbruch	*40413	Steinmaier	41001
Steg	41120	Steinbruch	*40508	Steinmann	41415
Steger	40903	Steinbruch	*40703	Steinmauern	40912
Stegerrißhütte	40903	Steinbruch	*41321	Steinmühle	40611
Stegfeld	41124	Steinbruch Gopperding	41418	Steinmühle	41342
Stegfeld	41821	Steinbruch Kleinzell	40610	Steinparz	*40831
Steggraben	*41015	Steinbruck	*40822	Steinpichl	*40624
Steghammer	40617	Steinbruck	*40828	Steinpichl	*41816
Stegleck	40702	Steinbruck	41414	Steinpoint	*40809
Stegmühl	*40415	Steinbruckmühle	40613	Steinpoint	*41750
Stegnrgut	40828	Steinbrunn	41423	Steinreith	*41605
Stegreit-Talherberge	40918	Steindl	*41103	Steinrödt	*40413
Stegwieser	41402	Steindlberg	*40808	Steinschild	*41622
Stehrerhof	41716	Steindlberg	*40825	Steinschild-Siedlung	41622
Steibelmühle	41323	Steindlberg	*40830	Steinstraß	*41328
Steiblhof	41735	Steindlberg	41821	Steinwag	*40437
Steidl	41220	Steindorf	*41739	Steinwald	*40616
Steig	40708	Steineck	*41308	Steinwand (2x)	41749
Steigersdorf	*40612	Steinecker	40609	Steinwand	*40506
Steiglberg	41213	Steinedt	41415	Steinwand	*41748
Stein	40201	Steinedt	*41417	Steinwand	*41749
Stein	40411	Steiner	40909	Steinwändler	40915
Stein	*40419	Steiner	41104	Steinwandstube	41712
Stein	*40807	Steiner	41108	Steinwirt	41507
Stein	*40830	Steiner	41119	Steinzen	*40824
Stein	*41020	Steiner	41125	Steinzen	41417
Stein	41304	Steinerberg	*41304	Steinzer	40813
Stein	41411	Steinerhof	41742	Steirer	41116
Stein	*41711	Steinerkirchen am Innbach	*40813	Steitzing	41234

Übersicht aller Siedlungsnamen

Stelzen	*41213	Stöck	40621	Strang	40908
Stelzerberg	41201	Stock	*41719	Stranzberg	*40620
Stelzham	*41201	Stockach	*40430	Stranzing	41204
Stelzham	*41233	Stockat	41312	Straß	*40409
Stelzhuber	40904	Stockedt	*40815	Straß	*40412
Stelzmühle	41604	Stockedt	*41722	Straß	*40413
Stempfen	*40432	Stöckenberg	40611	Straß	*40427
Stensberger	40903	Stocker	*40426	Straß	*40436
Stern	*40401	Stocker	41507	Straß	*40501
Sternbauer-Siedlung	41204	Stockerberg	*41814	Straß	*40619
Sternberg	40714	Stöckert	*41709	Straß	40701
Sternhäusl	41340	Stocket	*40804	Straß	40716
Sternmühle	41603	Stocket	*41227	Straß	*40813
Sternmühle	41812	Stocket	*41418	Straß	*40814
Sternwald	41625	Stocket	*41419	Straß	*40822
Sterz	*40410	Stocket	*41714	Straß	*40826
Steyern	40909	Stocket	41803	Straß	40907
Steyersbergerreith	40903	Stockethäusl	40615	Straß	*41114
Steyr	*40201	Stockham	*40429	Straß	*41204
Steyrbrücke	40906	Stockham	*40437	Straß	*41233
Steyrbrücke	40916	Stockham	40711	Straß	*41234
Steyrdorf	40201	Stockham	*40812	Strass	*41334
Steyregg	*41624	Stockham	*41230	Straß	*41411
Steyrer Hütte	40906	Stockham	*41821	Straß	*41417
Steyermühl	40711	Stockhofen	*40427	Straß	41423
Steyrleithen	40902	Stockinger	40506	Straß	*41428
Steyrling	*40906	Stöckl	40616	Straß	*41627
Steyrling-Zerstreute Häuser	40906	Stöckl	41018	Straß	*41743
Steyrsberger	40921	Stöckl	41220	Straß	41822
Steyrwerke	40201	Stöckl	41410	Straß bei Sankt Sixt	*40817
Stichelberg	41515	Stöckl	41621	Straß im Attergau	*41741
Stieberberg	*41314	Stöckl an der Straße	41403	Straßbauer	40919
Stiedelsbach	41509	Stöcklberg	41742	Straßbauer	41747
Stiedlmayrgut	41824	Stockleiten	*40405	Straße	41807
Stiegersdorf	*40610	Stöcklgraben	40604	Straßer	40703
Stieglbrunn	41212	Stockwies	*40825	Straßer	41115
Stiegler	41126	Stockwinkl	41712	Strasser	41506
Stieglhof	*40828	Stockwinkl	41718	Strasser	41824
Stieglhöfen	*40507	Stoderegg	40921	Straßern	*41808
Stieglweber	41623	Stodergraben	41508	Straßfeld	*40827
Stierberg	41018	Stoffer	40915	Straßhackl	40611
Stierberg	*41305	Stöfling	*41743	Straßham	*40501
Stierberg	*41326	Stögen	*41405	Straßhäuser	40604
Stieredt	*41416	Stögen	*41430	Straßhäuser	41325
Stierhäuseln	40615	Stögleiten	41824	Straßhof	*40820
Stierhof	40608	Stögmühl	40620	Straßmühle	41821
Stift Schlierbach	40917	Stoiberau	40719	Straßreit	*40625
Stift am Grenzbach	*41320	Stoibergassen	*40427	Straßwitraun	*41408
Stift-Schlägler-Siedlung	41308	Stoidlbauer	41112	Stratberg	*41317
Stiftersiedlung	41808	Stölln	*41731	Stratreith	*41602
Stifting	*40608	Stollnberg	*41342	Strauß	40602
Stiftsreith	40918	Stommer	40508	Sträußlmühle	41824
Stiftung	*40612	Stött	*41212	Streicher	41406
Stiftung	*40615	Stött	*41220	Streicher	41507
Stiftung	*40617	Stötten	*40711	Streicherberger	41507
Stiftung	*41620	Stötten	40715	Streinesberg	*41311
Stiftungsberg	*40618	Stötten	*40823	Streining	41805
Still	*40811	Stötten	*41214	Streit	40606
Stillfüssing	*40831	Stötten	*41609	Streit	*41718
Stilzing	*40804	Stötten	*41612	Strenberg	41704
Stippmühl	*41716	Stötten	*41711	Stretz	40910
Stitzmühle	41627	Stötten	*41801	Strich	*41613
Stixeck	*40436	Stöttham	*41741	Strienzing	*40922
Stöbich	41417	Stötting	*41217	Striglau	40910
Stöbichen	*41429	Strafneralm	40706	Stripflmayr	41804

Übersicht aller Siedlungsnamen

Stritting	41429	Sumeding	*40820	Teucht	*40819
Stritzing	*40825	Sumerauerhof-	41013	Teufelmühle	41735
Stritzing	*41814	Freilichtmuseum		Teufelsberg	41334
Stritzlmühle	41113	Sumetsrad	*41415	Teufelsgraben	*41011
Ströblberg	*41808	Summerau	*40615	Teufeltalhütte	40426
Stroblmühle	40612	Sumpa	41622	Teuflau	*41402
Stroham	*41813	Sunzenau	41316	Teufligen	*41716
Strohberg	41116	Süssenbach	*40810	Thaddlau	41514
Stroheim	*40512	Süßengraben	40615	Thal	*40402
Strohmayr	40608	Süßmühle	40615	Thal	*40417
Strohmayrberg	41519			Thal	*40434
Strohsack	40618	T		Thal	40711
Stroiß	*40831	Tabor	41114	Thal	*40827
Strößberg	41415	Tabormühle	40611	Thal	*41020
Strötting	*40811	Tafelberg	*40616	Thal	*41118
Struden	*41121	Taiskirchen im Innkreis	*41231	Thal	41203
Strutzenbauer	40919	Tal	*40404	Thal	41231
Stubach	41325	Tal	*40405	Thal	*41414
Stube	40704	Tal	*40816	Thal	*41424
Stubenhof	40615	Tal	*41235	Thal	*41713
Stuberg	40627	Talhofer	41115	Thal	*41747
Stüblreith	*40833	Talstube	40704	Thal	*41808
Stubwiesalm	40918	Tamberg	40915	Thal	41823
Stücklalm	40717	Tambergau	*40903	Thal bei Lindach	40711
Stückler	40918	Tandelberg	41519	Thalbach	41823
Stücklergut	40903	Tann	41805	Thalbauer	41505
Stuhlberger	41417	Tannbach	*40603	Thalbauer	41742
Stullerding	*40419	Tannberg	*40419	Thalberg	41747
Stumberg	*40625	Tannberg	*41311	Thaler	41204
Stumer	41751	Tannersbichl	40904	Thalergraben	41517
Stummer	40611	Tanning	41821	Thalham	*40807
Stummer	40901	Tarsdorf	*40443	Thalham	*41022
Stummer	40915	Tastelberg	40705	Thalham	*41734
Stummer	41208	Taubenbrunn	*40509	Thalham am Zunderfeld	41022
Stummer	41602	Taubenedt	41119	Thalheim	*40415
Stummer	41611	Taubing	*40508	Thalheim	*40801
Stummer Siedlung	41609	Taufel	40701	Thalheim bei Wels	*41823
Stummergut	40916	Taufkirchen an der Pram	*41426	Thalhuber	41015
Stummerreit	40914	Taufkirchen an der Trattnach	*40829	Thaling	*41011
Stummerweber	40611	Taunleiten	*41013	Thaling	41209
Stumpten	*41625	Tausendengel	*40427	Thaling	*41214
Sturm	40903	Taverne	41506	Thaling	41423
Sturm	41506	Taxberger	40101	Thall	*40805
Stürmer	41615	Taxberger	41506	Thall	*40831
Sturmhub	41517	Taxlach	40701	Thall	41735
Sturmmühle	41623	Taxlberg	*41821	Thaller	41515
Stürzling	*41815	Taxlberg	*41822	Thallham	*40831
Stützpeter	40616	Tegernbach	*40827	Thalling	*41405
Suben	*41425	Teichfeld	*41615	Thalling	41504
Sueß	40703	Teichhäuseln	41105	Thalling	41821
Sulz	41505	Teichlbrücke	40915	Thalmannsbach	*41424
Sulzbach	*40703	Teichlehner	41018	Than	41705
Sulzbach	*41113	Teichsiedlung	41122	Thanham	*41706
Sulzbach	41512	Teichstätt	*40418	Thanhof	41103
Sulzbach	*41816	Teicht	41204	Thaninger	41823
Sulzbachereben	40916	Teicht	*41723	Thann	*40414
Sulzbauer	41507	Teichterberg	*41204	Thann	*41006
Sulzberg	40718	Teichweg	40604	Thann	*41504
Sulzberg	*41737	Teichwirt	40627	Thanner	41107
Sulzberg	41742	Teinsberg	*40402	Thannstraß	*40415
Sulzer	40717	Teiseneck	*40444	Thannstraß	*40420
Sulzerstetter	41604	Tennalm	40704	Thanstetten	*41515
Sulzmayr	41020	Tennstüberl	40704	Theklakapelle	41735
Sulzmühle	41604	Ternberg	*41517	Thening	*41010
Sulzner	41509			Thern	*41734

Übersicht aller Siedlungsnamen

Theuerwang	*40720	Traschwandt	*41721	Türidl	41124
Thierberg	*40605	Trattberg	41737	Türkstetten	*41609
Thomasberg	*40819	Trattenbach	41517	Türnberg	*40624
Thomasreit	*41122	Trattenbach	41521	Türschelm	40910
Thomasroith	*41722	Trattenbach-Kienberg	41517	Tuttingen	*41748
Thomastal	*41108	Trattenegg	*40827		
Thomastal	*41115	Trattenstube	40703	U	
Thomastal	*41122	Trattmannsberg	40421	Überackern	*40445
Thongraben	*40805	Trattnach	*40807	Überhülling	40711
Thürnaun	*41010	Trattnach	*40833	Überländ (2x)	41616
Thurnerschlag	*41302	Trattwörth	*40504	Überländ	40612
Thurnerschlag	*41310	Traun	*41021	Überlendner Siedlung	41609
Thurnham	*40908	Traun	*41803	Übermasser	40623
Thurnharting	*41017	Traun	41807	Überwachs	41126
Thurnhof	*41116	Traunau	40101	Ufer	40101
Tiefenbach	*41231	Traundorf	40101	Ufer	*40501
Tiefenbach	*41709	Traundorf	40705	Ufer	*41022
Tiefenbach	*41723	Trauneck	*40704	Ufer	*41105
Tiefenbacher	41519	Trauner	41222	Ufer	*41111
Tiefenbodenhütte	41512	Traunfall	40715	Ufer	*41210
Tiefenschwand	41712	Traunfeld	40711	Ufer	41312
Tiefenthal	40912	Traunfried	40909	Uferer	41512
Tiefenthal	41215	Traunhof	*40807	Uferhäusl	41329
Tiefenweg	*41731	Traunkirchen	*40718	Ufermann	41812
Tiefgraben	*41742	Traunleiten	40705	Ufermayer	41822
Tiefinghütte	40914	Traunleiten	*41822	Uhrmacher	40617
Tiefmühle	41610	Traunmühle	41019	Ulrichsberg	*41342
Tiergartenhütte	40709	Traunmühle	41822	Ulrichsberg	*41713
Tiergraben	40919	Traunmühle	*40816	Ulrichsberg	*41743
Tießebach	40719	Traunolding	40705	Ulrichshofer	40609
Tiestling	*41020	Traunstein	40705	Ulrichshofer	40609
Tiestlinger	41020	Traunsteinhütte	40705	Ulrichstal	*41226
Tillysburg	*41013	Traunwang	*41707	Umachl	41014
Timelkam	*41743	Trausenegg	*40301	Umkehrhütte	40914
Timmel	41627	Trauset	41415	Umkehrstube	40703
Tinsting	*41506	Trausmühle	41747	Umspannwerk Aigerding	41418
Tippelhofkapelle	40611	Traweg	40701	Umspannwerk Hausruck	41806
Tirolerhof	40805	Traxenbichl	40719	Unedt	41423
Tischberg	*40605	Traxl	41620	Unering	*41227
Tischberg	*40606	Traxlbauer	41507	Ungensch	*41744
Tischledt	41430	Traxleck	40703	Ungerding	*41202
Tischling	*41430	Traxlham	*41224	Ungererhahn	40611
Töberl	41331	Treitberger	41126	Ungering	*41414
Tobermühle	40613	Trenau	41747	Ungernberg	*41408
Tobies	40703	Trenda	40602	Unholnedt	*41327
Tobra	*41116	Trenk	40832	Union-Jachtclub Aufham	41702
Tödling	*41013	Trenging	41805	Unlusten	41231
Toif	40909	Trichtl	41510	Unrading	*41810
Tollet	*40830	Triehuber	41020	Unter Sankt Georgen	*41119
Tolleterau	*40808	Trimmelkam	*40437	Unter Sankt Thomas	*41122
Tolleterau	*40825	Trindorf	*41016	Unter Stabau	41712
Tommerl	40915	Trinkfaß	40829	Unter dem Schieferstein	41509
Tommerlalm	40915	Trinklergut	40903	Unter den Bergen (2x)	40904
Torfstube	40706	Tröbingerhof	40605	Unter-Bachloh	41803
Tradtner	41125	Tröckentannalm	40702	Unter-Eisendorf	*41115
Tragl	40906	Trojler	40914	Unter-Grafenedt	41119
Tragl	40908	Troller	41415	Unter-Kranzer	41119
Tragwein	*40620	Trölsberg	*40601	Unter-Pabneukirchen	*41115
Traich	*40713	Trölsberg	*40612	Unter-Rath	41803
Traidendorf	*40612	Troß	*40512	Unter-Sankt Georgen	*41115
Traindt	41823	Trösselsdorf	*40612	Unter-Steinberg	41125
Trametshausen	*40406	Truchtlingen	*41748	Unter-Wittmesser	41125
Trappelsberg	*41816	Tuffeltsham	*41730	Unterach	*41745
Trappenhof	*40814	Tullern	*41417	Unterachleiten	41409
Trappistenkloster Engelszell	41407	Tumbach	41607	Unterachmann	*41713
		Tumeltsham	*41232		

Übersicht aller Siedlungsnamen

Unteraffnang	*40806	Untereschlbach	*40508	Unterheuberg	*40831
Unterafiesl	*41301	Untereselbach	*41227	Unterhilbern	41516
Unteraichberg	*40415	Unteresernberg	*41409	Unterhillinglah	*40504
Unteralberting	*41747	Unterfeichten	*41740	Unterhirschgraben	*40605
Unterapping	*41704	Unterfeitzing	*41709	Unterhochriedl	40919
Unterarzing	*40617	Unterfeld	*40420	Unterhöftberg	*40806
Unteraschenberg	*41329	Unterfeldham	40720	Unterhöglham	*40834
Unterau	*41709	Unterfeuchtenbach	*41304	Unterholz	*40427
Unterau	*41743	Unterfils	*41815	Unterholz	*41016
Unteraubach	*40804	Unterfischbach	*41325	Unterholz	*41747
Unterauer	40619	Unterfreiling	41208	Unterholz	*41804
Unterbamberg	41409	Unterfreinberg	41410	Unterholzen	*41404
Unterbaumgarten	41406	Unterfreundorf	*40510	Unterholzen	41421
Unterbergham	*40423	Unterfucking	*41419	Unterholzen	*41424
Unterbergham	*40806	Unterfurth	*40815	Unterholzing	*40813
Unterboxleiten	40904	Untergahleiten	*41305	Unterholzing	*41708
Unterbramberg	41510	Untergaisbach	*40624	Unterholzleiten	*40441
Untebreitenried	*41231	Untergaisberg	*41108	Unterholzner	41824
Unterbruck	*40508	Untergaisberg	*41113	Unterhörbach	*40720
Unterbrunham	40811	Untergallberg	*41743	Unterhörberg	41404
Unterbrunner	41104	Untergallsbach	*40508	Unterhörnbach	*41107
Unterbrunning	*40422	Untergassolding	*41103	Unterhörzing	*40816
Unterbrunnwald	*41615	Untergaumberg	*41012	Unterhurtner	41108
Unterbrunnwald	*41625	Untergeng	*41604	Unterhüttenhof	40616
Unterbubenberg	*40828	Untergermating	*40817	Unterimprechting	*40403
Unterbuchberg	*40817	Untergmain	*40806	Unterirrach	*41816
Unterbuchberg	*41739	Untergraßing	41824	Unterjechtenham	41426
Unterbuchberger	41224	Untergriesbach	*41402	Unterjoch	*40702
Untenburgfried	*40907	Untergrub	*40406	Unterjosefstal	*41124
Untenburgstall	41229	Untergrub	*40510	Unterkaibling	40912
Unterdambach	*41506	Untergrub	*40817	Unterkarrer	41125
Unterdoppl	*40508	Untergrub	41409	Unterkienberg	*41750
Unterdoppl	*40813	Untergruher	41507	Unterkiesling	41409
Unterdörfli	*41108	Untergrünau	*41325	Unterklammer	40608
Unterdürnberg	40620	Untergrünbach	*40806	Unterkling	*40403
Untere Au	41803	Untergrünburg	*40902	Unterkogl	*41723
Untere Edtbauernalm	40903	Untergründberg	41516	Unterkranzing	40419
Untere Gameringalm	40918	Untergscheid	41423	Unterkreit	*40417
Untere Hofalm	40717	Untergschwandt	40617	Unterkriebach	*40414
Untere Leithenmühle	40626	Untergschwendt	*40505	Unterkriech	*41731
Untere Lengau	40510	Untergschwendt	*40831	Unterlaimbach	*41603
Untere Reitling	*40624	Unterguggen	*40427	Unterlainberg	40916
Untere Salmeralm	40903	Unterhaag	41339	Unterlandshaag	*41606
Untere Schartenalm	40702	Unterhaas	40621	Unterlangbath	*40704
Untereben	*41310	Unterhaid	*41812	Unterlaussa	*41506
Untereben	*41335	Unterhaidach	*41707	Unterlaussa	*41519
Untereberstal	41805	Unterhaigen	*41424	Unterlaussa-Zerstreute	41519
Untereck	*40816	Unterhamburger	41609	Häuser	
Untereck	*41743	Unterharlochen	*40441	Unterlehen	*40833
Unterecker	40919	Unterharmansedt	41420	Unterlehner	41125
Untereder	41609	Unterhart	*40432	Unterleim	*41744
Unteredt	*40416	Unterhart	*41332	Unterleiten	*40507
Unteredt	*41304	Unterhart	*41606	Unterleiten	*40822
Unteredt	*41709	Unterhart	*41812	Unterleiten	41325
Untereggen	*41814	Unterhart	*41817	Unterleithen	*40301
Unteregelsee	*41015	Unterhart	*41822	Unterleithen	41411
Unterehrneck	*40418	Unterhart-Nord	41812	Unterlindach	*40441
Untereibach	*40803	Unterhart-Süd	41812	Unterlixlau	*41731
Untereibensteiner	40606	Unterhartberg	*40405	Unterlochen	*40419
Untereinwald	*41724	Unterhaselbach	*41709	Unterlochen	*40441
Untereitzing	*41205	Unterhaselberg	*41233	Unterm Wald	40708
Unterepfenhofen	*40806	Unterhaunsberg	*40406	Untermaggau	*40816
Unterer Wienerweg	*40908	Unterhaus	*41011	Untermäisling	*40417
Untererb	*40418	Unterheikerding	*41711	Untermarreith	*40618
Untererleinsbach	*40828	Unterheuberg	*40803	Untermartaler	41122

Übersicht aller Siedlungsnamen

Untermärzing	41308	Unterscharten	40511	Urharting	41803
Untermaseldorf	*41122	Unterschauersberg	*41823	Uring	*40824
Untermauer	*41222	Unterschnadt	*41019	Urleinsberg	*40828
Untermeggenbach	*40833	Unterschwand	*41726	Urleinsberg	*41401
Unternathal	*40420	Unterschwand	*41751	Urschendorf	*41409
Untermitteregger	40621	Unterschwandt	*40623	Ursprung	*40434
Untermühl	*41332	Untersee	*40702	Ursprung	*40720
Untermühlau	*41722	Unterseibersdorf	*40405	Ursprung	*41205
Untermühlberg	41710	Unterseling	*41802	Ursprung	41414
Untermühlham	*41726	Unterstillbach	41011	Urtl	41521
Untermühlweg	40708	Untersteinbach	*40808	Usting	*40803
Untermülleregger	40621	Untersteindlberg	*41717	Uttendorf	*40413
Unternathal	*40713	Untersteinerzaun	41420	Uttendorf	*41323
Unternberg	*40808	Untersteiningen	40609	Uttendorf	*41334
Unternberg	*40827	Untersteiningen	40627	Uttendorf	*41816
Unternberg	41008	Untersteinriegl	41505	Uttenthal	*40508
Unternberg	*41321	Unterstern	*41603	Uttenthal	*40832
Unterndobl	*40828	Unterstetten	*40830	Utting	*40412
Unterndobl	41430	Unterstiftung	*41603	Utzen	40701
Unterndorf	40708	Unterstötten	40823	Utzenaich	*41233
Unterneudorf	*41339	Untersunzing	*40423	Utzeneck	*40420
Unterneufahrn	*41812	Untertandlberg	41510	Utzweih	*40418
Unterfurth	*40812	Unterfeufenbach	*41418		
Unterfürth	*40820	Unterthalham	*40713	V	
Unterniederndorf	*40619	Unterthambach	*41816	VOEST-Alpine	40101
Unternreith	*41311	Unterthanner	41126	Valentinhaft	*40426
Unteröd	*40429	Unterthiergrub	*41313	Valtau	*40510
Unteröd	41745	Unterthumberg	*41716	Varonergut	41403
Unterolzing	*40829	Untertiergraben	40919	Vatersam	*40829
Unterpaßberg	*40602	Untertrattbach	*40829	Vatersreith	*41327
Unterpermesser	41517	Untertrefflinger	41614	Veichl	40915
Unterperneck	40919	Untertreßleinsbach	*40819	Veichter	*40604
Unterpewart	41105	Untertreibach	*40444	Veichtkapelle	41342
Unterpilsbach	*41724	Unterurasch	*41319	Veitenalm	40706
Unterpramau	*41426	Unterurleinsberg	41401	Veitenhütte	40706
Unterprambach	*40508	Unterviecht	40720	Veitsberg	*40804
Unterprenning	*40822	Unterviehbach	*40831	Veitsberg	41814
Unterpromberg	41718	Untervisnitz	*40624	Veitsdorf	*41601
Unterpuchenau	*41618	Unterwald	*40626	Vernatzgersdorf	*41328
Unterpuchmaier	40804	Unterwald	*41514	Verwang	*41716
Unterpühret	*40715	Unterwald	*41815	Verwang	41741
Unterrain	*41710	Unterwaldschlag	*41615	Vest	*40828
Unterrannerreith	40918	Unterwallern	41516	Vicht	41231
Unterrauchenöd	*40602	Unterweberberger	40627	Vichtenstein	*41420
Unterrauchenöd	*40609	Unterweg	41119	Vichtenstein	*41427
Unterrechberg	41337	Unterwegbach	*40831	Viecht	*41707
Unterreichenbach	*41605	Unterweidlham	*41013	Viecht	*41747
Unterreitbach	*40815	Unterweinberg	*40441	Viechtau	40701
Unterreitern	40618	Unterweinbrunn	41427	Viechtau	40718
Unterreith	*41726	Unterweißau	*40426	Viechtwang	*40719
Unterriedl	*41334	Unterweißbach	*40621	Viehaus	*41711
Unterriedl	*41335	Unterweikersdorf	*40622	Viehausen	*41202
Unterröd	*40430	Unterweitrag	*41602	Viehbach	41331
Unterrödham	41401	Unterweitzberg	*40414	Viehberg	*40616
Unterroith	*41740	Unterwiesfleck	*40806	Viehtaleralm	41519
Unterroithen	*41806	Unterwilfling	40912	Vielsassing	*41418
Unterrothenbuch	*40404	Unterwilling	41430	Vielweg	41719
Unterrubhofer	40609	Unterwollmah	41428	Vierhausen	*40825
Unterrudling	*40507	Unterzeilberg	41409	Vierhöf	*41620
Unterrühringsdorf	*40812	Unterzeiß	*40612	Vierhöfer	40605
Untersameting	*40812	Unterzeurz	41601	Viermaiern	*40412
Untersattel	40919	Unterzimmerberg	41749	Viert	*41717
Untersberg	41721	Untwüsten	*40828	Viertl	40619
Unterschacher	41409	Urban	40908	Viertlbach	*40801
Unterschaden	*40509	Urfahr	40101		

Übersicht aller Siedlungsnamen

Viertlbach	*40822	Vordersandlingalm	40702	Wagner	41001
Vierzehn	*40615	Vorderschiff	*41313	Wagnerberg	*41208
Vilzbach	*40804	Vorderschlag	*41313	Wagneredt	41416
Viperkapelle	40409	Vorderschlag	*41326	Wagnerhäusl	40909
Vitta	*40511	Vorderschlag	*41744	Wagnermühle	41625
Vitzing	*41808	Vorderschlagen	*41701	Wagnermühle	41735
Vocking	*41204	Vordersteining	*41709	Wagra	*41112
Vöcklaberg	40714	Vorderstoder	*40921	Wagrain	*41746
Vöcklabruck	*41746	Vorderstoder-Zerstreute	40921	Wagram	*41017
Vöcklamarkt	*41747	Häuser		Wagrein	*40507
Vogelhofer	40620	Vordertal	40706	Wagrein	*40607
Vogelpoint	40715	Vordertambergau	*40921	Wahl	*40710
Vogelsammühle	41119	Vorderweißenbach	*41625	Wahlmühle	40625
Vogelsberg	41204	Vordorf	*41326	Wahlmühle	41601
Vogenau	41519	Voredt	*41428	Waid	41342
Vogenauer Alm	41519	Vorhau	41212	Waid	*41750
Vogging	*41606	Vorholz	40609	Waid bei Hatzing	*40824
Vogleder	40621	Vorholz	41420	Waidachmühle	41521
Voglgrub	*41417	Vorholzer	41604	Waidern	41515
Voglhaid	41234	Vorleiten	40918	Waidhausen	*40301
Voglhub	41735	Vormarkt	*41111	Waidinghaid	40912
Voglhub	*41801	Vormarkt	*41416	Waidring	*41750
Voglsang	*41814	Vormaueralm	40717	Waigner	41501
Voitenhof	41308	Vormoos	*40407	Waikhartsberg	*40831
Voithen	41514	Vormoos	*41751	Wais	41104
Voitsdorf	*40913	Vornbuch	40715	Waizenkirchen	*40831
Voitshofen	*41235	Vornbuch	*40814	Wakolbing	41311
Volkerding	*41726	Vornbuch	*41714	Walchegg	*40921
Volkersdorf	*41005	Vornbuch	*41746	Walchen	*41747
Volkersdorf	*41318	Vornholz	*40506	Walchergraben	41519
Vollmannsdorf	41409	Vornholz	*41752	Walchshausen	*41201
Vollwankner	41113	Vornholz	*41808	Walchshausen	*41232
Vorau	*40817	Vornholz	*41814	Walchshof	*40609
Vorbuch	*40405	Vornwald	*40805	Walchshof	41331
Vorchdorf	*40720	Vornwald	*40808	Walchstorfer	41113
Vorder-Breitenberg	40618	Vornwald	*41428	Wald	*40814
Vorder-Kesselberger	41125	Vornwald	*41722	Wald	41735
Vorder-Stauber	40608	Vornwald-Siedlung	40805	Wald	*41741
Vorderahorner	40611	Vorwald	*40605	Waldbach	40708
Vorderalmer	41519			Waldbach	*40804
Vorderanger	*41315	W		Waldbauer	41306
Vorderarming	*41722	Waasen	*40424	Waldbauer	41507
Vorderau	41742	Waasen	*40803	Waldbauer	41519
Vorderbachler	40606	Waasnerau	*40803	Waldbaueralm	41519
Vorderberger Siedlung	40437	Wachl	41615	Waldboth	41122
Vorderdimbach	*41104	Wachling	*40812	Waldburg	*40623
Vorderdorfer	40627	Wachsreith	*41118	Waldenberg	*41808
Vordere Gimbachalm	40704	Wachstein	40611	Waldenhof	40912
Vordere Grubenalm	40706	Wachtbauer	41507	Waldfeld	*40625
Vordere Salmhütte	40719	Wachtberg	41749	Waldfrieden	40918
Vordere Sarsteinalm	40702	Wackersbach	*40507	Waldgattern	*41816
Vordere Spitzalm	40704	Wackersbuch	*40821	Waldhäuseln	41611
Vordereibenberg	40611	Wagenham	*40432	Waldhausen im Strudengau	*41125
Vordereibenberger	41510	Wagenhub	40710	Waldhäuser	40816
Vorderhaleswiesalm	40717	Wagenhub	*40902	Waldhäuser	*41301
Vorderhinterberger	40620	Wagenhuber	40902	Waldhäuser	*41310
Vorderhofer	40619	Wagenlehner	40606	Waldhäuser	41325
Vorderholz	41735	Wagenleitnersiedlung	41602	Waldhäusl	40608
Vorderkogel	40701	Wagerer	41119	Waldhäusl	40619
Vorderkönigschlag	*41622	Wagergut	41429	Waldhäusl	*41327
Vordermayrberg	*41002	Wagerhof	41112	Waldhäusl	41512
Vorderndobl	*41405	Wagham	*40401	Waldhofer	41323
Vordernebelberg	*41320	Wagholming	*41426	Waldhör	41015
Vorderplatten	41508	Waging	*41118	Waldhütte	41519
Vodderrad	40703			Walding	*41626

Übersicht aller Siedlungsnamen

Walding	*41722	Wartberg	*40618	Wegleithen	*41752
Waldinger-Ebene	41608	Wartberg	41735	Wegler	41115
Waldkaiser	41313	Wartberg an der Krems	*40922	Wegmachermax	40616
Waldkapelle	41341	Wartberg ob der Aist	*40624	Wegscheid	40101
Waldkirchen	*41428	Warte am See	41712	Wegscheid	*41746
Waldling	*41808	Wartegg	40903	Wehrbach	*41327
Waldmühle	41301	Wartner	41101	Wehrerstube	40704
Waldner	40916	Waschenberg	40922	Wehrgraben	41308
Waldneukirchen	*41518	Waschenberg	41803	Wehrsdorf	*40432
Waldpoint	*41701	Waschpoint	*40509	Weibern	*40833
Waldrandsiedlung	40713	Waschprechting	*41747	Weibing	*40817
Waldrandsiedlung	41521	Waschprechtingerberg	*41747	Weichsberg	*41339
Waldschenke	40301	Wasenberg	41819	Weichsee	*40425
Waldschenke am Sternstein	41625	Wassenbach	*41701	Weichselbauer	40608
Waldsiedlung	41611	Wassenbrunn	*41722	Weichselbaum	40720
Waldvilla	41737	Wasserbauernreit	40914	Weichselbaum	*41705
Waldweidenholz	*40831	Wasserböden	40906	Weichselbaumer	40608
Waldwinkl	41712	Wasserdobl	*40402	Weichstetten	*41020
Waldzell	*41234	Wasserfeldsiedlung	40701	Weidach	*40501
Walgerer	41119	Wassergraben	*40810	Weidach	*40720
Walkering	*41747	Wasserhub	40912	Weideder	41610
Wallecker	41514	Wasserkarstübl	40702	Weidegut	40620
Walleg	41404	Wasserstuben	40705	Weidegut	*41106
Walleiten	*41417	Wasserwerk Linz	40101	Weidegut	41403
Wallensham	*41403	Wastlwirt	41402	Weidenau	*40606
Wallensham-Zerstreute	41403	Watzelsdorf	41805	Weidenau	*40825
Häuser		Watzenbach	*40831	Weidenau	*40829
Wällerhütte	41519	Watzing	*40715	Weidenholz	*40831
Wallern	*41417	Watzing	*40806	Weidenpoint	*40444
Wallern	41727	Watzing	*40823	Weidensbacher Holzstube	41749
Wallern an der Trattnach	*40832	Watzing	*41420	Weidenthal	*40401
Walligen	*41708	Watzing	*41750	Weidenthal	*40410
Walling	*41204	Waxenberg	*41615	Weidet	*41606
Wallner	*40822	Weberberg	*40627	Weiding (2x)	41819
Wallnermühle	41517	Weberberg	40701	Weiding	*41731
Wallnersiedlung	41609	Weberberg	41203	Weidling	41408
Wallnstorf	*41808	Webergrub	40708	Weierbaueralm	40918
Wallweg	40708	Weberndorf	*40834	Weierfing	*41203
Walsberg	*41706	Weberndorf	*41611	Weierriegel	40921
Walterding	*40417	Weberschlag	*41327	Weifersdorf	*41018
Waltersberger	41101	Webersdorf	*40409	Weigelsdorf	*41316
Waltersdorf	*41716	Weberstorf	40701	Weigensam	*41704
Waltrasedt	*40617	Weck	41013	Weigersdorf	*40913
Walzing	*40405	Wedlmayr	41020	Weigersdorf	40917
Wambach	40101	Weeg	*40823	Weigersdorf	*41118
Wambachsiedlung	40101	Weeg	*40834	Weigert	*41304
Wambachstube	40703	Weeg	*41409	Weigetschlag	*41603
Wamprechtsham	*41421	Weeg	*41414	Weigl	41824
Wandschamel	41322	Weg	*40412	Weigljebing	*41405
Wandschaml	*41308	Weg	40708	Weigl Mühl	40622
Wändt	40707	Weg	*40831	Weignersdorf	41610
Wanger	*41209	Weg	41410	Weignersdorf	*41611
Wangham	40715	Wegbauer	41819	Weignersedt	*41602
Wanghausen	*40414	Wegdorf	*41719	Weih	41110
Wankham	*41731	Wegerer (2x)	41117	Weikerding	*40405
Wankner	40608	Wegerer	40603	Weikersdorf	*41322
Wankstübl	40702	Wegerer	40621	Weikersdorf	*41601
Wannersdorf	*40406	Wegerer	41116	Weikertsham	*40429
Wansch	*41117	Wegerer	41122	Weiketsedt	*41229
Wanzbach	40904	Wegerer	41125	Weikharting	40711
Wappeltsham	*41204	Wegerer	41126	Weikharting	*41717
Wappenau	41338	Weghaus	41519	Weiking	*40815
Wapperer	41104	Weghof	*40832	Weilbach	*41235
Warleiten	*40436	Wegleiten	*41716	Weilbach	*41816
Warmanstadl	*41215	Wegleithen	40912	Weilbolden	*41233

Übersicht aller Siedlungsnamen

Weilbuch	*40406	Weißbichl	40718	Wessenaarach	41705
Weilguny	40602	Weißböck-Siedlung	41401	Westerthal	41712
Weilhart	*40442	Weissenbrunn	*41229	Wetzelsberg	*41115
Weilhart	*41201	Weissenbrunn	*41234	Wetzelsdorf	*41123
Weilling	*41013	Weißenegghütte	40707	Wetzelstein	*41108
Weinbach	*40717	Weißengrub	41610	Wetzendorf	*41409
Weinbach	41726	Weißengruber	40602	Wetzlbach	41414
Weinberg	*40406	Weißenhof	40609	Wetzlerhäuser	41119
Weinberg	*40508	Weissenhof	40625	Wexling	*40407
Weinberg	*40607	Weißenkirchen im Attergau	*41748	Weyer	*40411
Weinberg	*40609	Weißenstein	40914	Weyer	40705
Weinberg	*40713	Weißensteinerreit	40914	Weyer	*41520
Weinberg	*40806	Weisses Rössl	40816	Weyer	41824
Weinberg	*40827	Weißgraben	*41338	Weyer-REHA-Zentrum	41519
Weinberg	*41236	Weißkirchen	*41824	Weyerbach	*41824
Weinberg	41418	Weißplatz	*40409	Weyr	40825
Weinberg	41712	Weißwasser	*41519	Weyr	*41716
Weinberg	41731	Weitenau	40919	Weyregg am Attersee	*41749
Weinberg	*41813	Weiterschwang	*41711	Wibling	*41429
Weinberg	*41814	Weitersdorf	41004	Wichenham	*40419
Weinberg	*41816	Weitersfelden	*40625	Wickendorf	*41521
Weinberg	41823	Weitzendorf	41824	Wideck	41423
Weinberge (2x)	40917	Weixelbaum	*41326	Widldorf	*40829
Weindorf	*41230	Weixlbaum	*41723	Widloith	41721
Weingart	40921	Weixlbaumer	41604	Widmais	41721
Weingarten	*41617	Weixlbaumerberg	*41723	Wieden	41505
Weingarten	*41802	Weizenau	*41415	Wiederhals	*41709
Weingartner	41001	Welchau	40909	Wiedersödt	41339
Weingartshof	41012	Wels	*40301	Wiedmais	41718
Weingraben	*41605	Welser	41507	Wiegner	40609
Weinmeisteralm	40914	Welser Hütte	40707	Wielanden	41405
Weinpolt	41108	Welsern	*41716	Wielersdorf	40912
Weinviertl	*40616	Welserstollen	41204	Wienau	*40625
Weinzierl	40201	Wendbach	41517	Wienergraben	41109
Weinzierl	*40908	Wendler	41514	Wienergraben	41111
Weinzierl	*41116	Wendling	*40417	Wienering	*41415
Weinzierl	*41603	Wendling	*40834	Wienern	*40413
Weinzierl	*41815	Wendt	41735	Wieneröth	*41748
Weinzierlbruck	*40831	Weng	*40414	Wienerroith	41718
Weinzierlerbrücke	*40908	Weng	*40445	Wienetsdorf	*41420
Weipoltsham	41414	Weng	*40811	Wies	*40435
Weirading	*40401	Weng	40912	Wies	*40505
Weiredt	41420	Weng im Innkreis	*40446	Wies	*40805
Weirer	40627	Wenghof Siedlung	40414	Wies	*40812
Weireth	*40812	Wenigaschau	*40407	Wies	40912
Weireth	*40828	Wenigeder	40603	Wies	41234
Weireth	*41430	Wenigfirling	*40617	Wies	*41747
Weisching	*41112	Wenk	40611	Wies	*41814
Weißau	*40402	Wenkeneder	41104	Wiesalm	40709
Weißbach	41704	Wenzelberg	*41427	Wiesberg	40710
Weißbach	*41815	Wenzelskirche	40624	Wiesberghaus	40709
Weißböck	41711	Werberg	*40409	Wiesegger	41104
Weiße-Mauer-Hütte	40707	Werfenau	*40439	Wieselberg	*40402
Weißbach	40418	Werfner	41517	Wieseleben (2x)	40702
Weißbach	*40702	Werkstatt	40709	Wieselmühle	40707
Weißbach	40707	Werndsiedlung	40431	Wiesen	*40702
Weißbach	40903	Wernersdorf	*41327	Wiesen	*40714
Weißbach	41501	Wernhartsgrub	*41406	Wiesen	*41218
Weißbach	41512	Wernhartsgrub	*41419	Wiesen	*41312
Weißbach am Attersee	*41740	Wernhartsgrub-Zerstreute Häuser	41406	Wiesenberg	*41231
Weißbachalm	40702	Wernstein am Inn	*41429	Wiesenböck	41745
Weißbachklause	40436	Wernthal	*40446	Wiesenham	*40426
Weißbachtal	40702	Wesen	*40434	Wiesenhofer	41741
Weißberg	*41002	Wesenufer	*41428	Wieser	41105
Weißberg	*41014			Wieser	41121

Übersicht aller Siedlungsnamen

Wieserbauer	41718	Willingseder	40613	Windhag	41305
Wiesermelkstatt	40909	Willmerting	*41209	Windhag	*41314
Wiesham	41429	Wim	41803	Windhag	41319
Wiesham	*41815	Wimberg	40910	Windhag	*41337
Wieshäuser	40816	Wimberg	*41429	Windhag	41721
Wieshäusl	*41814	Wimberg	41518	Windhagalm	40717
Wieshof	*40510	Wimberg	*41743	Windhager	41602
Wieshof	*41609	Wimberg	*41808	Windhager	41604
Wieshof	*41810	Wimhofer	41609	Windhager	41620
Wieshofer	41105	Wimholz	*40424	Windhagersiedlung	40910
Wieshüter	41116	Wimholz	*40444	Windhagmühl	*40611
Wiesing	*40407	Wimholz-Siedlung	41308	Windham	*41717
Wiesing	*40441	Wimhub	*40440	Windhing	*40621
Wiesing	*40505	Wimm	*40428	Windhör	41623
Wiesing	*40807	Wimm	*40438	Windhörr	41123
Wiesing	*40812	Wimm	*40443	Windischberg	*41332
Wiesing	*40813	Wimm	*40814	Windischdorf	*40512
Wiesing	*41430	Wimm	*40821	Windischgarsten	*40923
Wiesing	*41722	Wimm	*40822	Windischhof	*41117
Wiesinger	41742	Wimm	*40826	Windischhub	*41223
Wiesingersiedlung	40614	Wimm	*41114	Windlegern	40701
Wiesleithen	40707	Wimm	*41118	Windner	41506
Wiesmaiern	*40427	Wimm	*41226	Windner	41612
Wiesmayr	41307	Wimm	*41233	Windorf	*41332
Wiespointner	40506	Wimm	*41426	Windpassing	*41602
Wiespointner	41739	Wimm	*41428	Windpäßl	41404
Wiesthalalm	40706	Wimm	*41710	Windpessl	41423
Wietraun	*41231	Wimm	*41716	Windprechting	*40828
Wigretsberg	*41612	Wimm	41805	Windschnur	*40436
Wildalm	40903	Wimm	41819	Windschnur	41338
Wildberg	*40621	Wimmer	40608	Windten	*41426
Wildberg	*41118	Wimmer	40617	Winertsham	*41402
Wildberg	*41602	Wimmer	40621	Winertshamerau	*41402
Wildberg	*41613	Wimmer	41014	Winham	*40443
Wildenau	*40402	Wimmer	41104	Winhör	40611
Wildeneck	41719	Wimmer	41113	Winkelfeld	*41816
Wildenhag	*41741	Wimmer	41115	Winkelgraben	41123
Wildhag	*41416	Wimmer	41119	Winkeln	*40501
Wildhag	*41430	Wimmer	41125	Winkeln	*40830
Wilding	*40807	Wimmer	41306	Winkeln	*40832
Wilding	*41747	Wimmer	41604	Winkeln	*41022
Wilding	*41750	Wimmer	41810	Winkelpoint	*40420
Wildmoos	41742	Wimmerland	41406	Winkl	*40436
Wildpfad	*40702	Wimpassing	*40301	Winkl	*40712
Wildshut	*40437	Wimpassing	*40403	Winkl	40718
Wilfling (2x)	40912	Wimpassing	*40418	Winkl	*40803
Wilflingsedt	41405	Wimpling	41215	Winkl	*40829
Wilhaming	*41808	Wimsbach	*41803	Winkl	40918
Wilhelm	40627	Winauer	40621	Winkl	41114
Wilhelming	*41233	Windberg	*40710	Winkl	*41117
Wilhelming	*41413	Windbichl	*41716	Winkl	*41212
Wilhelmsberg	*40814	Windbichlhalt	40714	Winkl	41334
Wilhelmsedt	41406	Windegg	*41124	Winkl	*41339
Wilhering	*41022	Windegg	41624	Winkl	*41423
Willersdorf	*40407	Winden	*40424	Winkl	*41720
Willersdorf	*40831	Winden	*41018	Winkl	*41729
Willersdorf	41122	Winden	*41124	Winklbauer	41326
Willersdorf	*41602	Windern	*41707	Winkler	40608
Willing	*40804	Windgföll	*40625	Winkler	40806
Willing	*41430	Windhaag bei Freistadt	*40626	Winkler	41121
Willing	41601	Windhaag bei Perg	*41126	Winkler	41126
Willing	*41813	Windhag	*40717	Winkler	41307
Willingdorf	*40612	Windhag	40902	Winkler	41336
Willingerdorf	41420	Windhag	40914	Winkler	41519
Willingersfeld	41430	Windhag	*41233	Winklern	41521

Übersicht aller Siedlungsnamen

Winkling	*40823	Wögering	41020	Wollmannsdorf	*41411
Winkling	41008	Wögern	*40512	Wollöster	*40405
Winkling	*41011	Wögern	*40622	Wollsberg	*41821
Winkling	*41504	Wöggersdorf	*41337	Wolmleiten	40719
Winkling	*41806	Wöggersdorf	*41615	Wolparzing	41227
Winklpoint	*40804	Wöggerstorf	*41306	Wömmerberg-Siedlung	40512
Winschberger	41002	Wögging	*41209	Wönersdorfer	41323
Winschberger	41019	Wögging	41404	Wöppelhub	*41205
Winten	*41207	Wohleiten	*41231	Wörgersdorf	*40614
Winter	41817	Wohlfahrtsberg	41514	Wörist	*41804
Winteraigen	*41402	Wohlführeralm	40914	Wörling	*41204
Winteralm	40709	Wohlmark	*41401	Wörmansedt	*41701
Winteredt	*41716	Wohlmuten	*41233	Wörth	*40509
Winterhof	*41409	Wöhr	40912	Wörth	*41112
Winterleiten	41213	Wöhr	*41716	Wörth	41409
Winterleithen	40913	Wolf	*41338	Wörzing	*41737
Winterleithen	41702	Wolfau	*41230	Wössenreith	41308
Wintermühle	40614	Wolfbauer	40909	Wötzing	*41706
Winterrathner	41824	Wolfbauer	41508	Wötzing	*41209
Wintersack	41419	Wolfbeck	*40434	Wufing	*41717
Wintersberg	*40827	Wolfegg	*40401	Wühr	41423
Wintersberg	*41338	Wolfering	41749	Wulln	*41311
Winterschlag	41119	Wolfern	*41521	Wullowitz	*40610
Wintersdorf	*41616	Wolfersberg	*41229	Wundersberg	*41810
Winzberg	*41314	Wolfgangkapelle	41604	Wupping	*40443
Winzer	40911	Wolfgangstein	*40907	Würer	41612
Winzing	40609	Wolfgeher	41115	Würflinger	41323
Wipfing	*41805	Wolfgrub	*40619	Würm	*41406
Wipfing-Zerstreute Häuser	41805	Wolfgrub	*40627	Würm	41423
Wippenham	*41236	Wolfgrub	*40816	Wurmbachgraben	41517
Wippl	*40618	Wolfharting	*41204	Wurmbauer	40603
Wippling	*41305	Wolfig	*40443	Wurmberg	41008
Wirfling	41702	Wolfig	*41605	Wurmbrand	*41339
Wirglau	*41234	Wolfehner	41125	Wurmsdobl	*41424
Wirling	*40717	Wölfhof	*40512	Wurmsdobl	41414
Wirmling	*41234	Wölfling	*41314	Wurmshub	*40412
Wirnzberg	41515	Wolfsberg	41331	Wurmstein	*40702
Wirt in der Luft	41502	Wolfsdoppl	*41752	Würschendorf	*41602
Wirt in der Röd	41701	Wolfseder	40613	Würtling	*40506
Wirter	41611	Wolfsedt	*41231	Würtling	*41430
Wirth	*41610	Wolfsedt	*41426	Würtling	*41814
Wirtsgrabenjagdhütte	40703	Wolfsegg	*40624	Wurza	41331
Wirtsgustl	40616	Wolfsegg am Hausruck	*41750	Würzberg	*40812
Wirtshaus zur Alm	41403	Wolfsfurth	*40506	Würzenberg	*41105
Wirtshaus zur Loidlmühle	41510	Wolfsgrub	40701	Würzenberg	*41108
Wirtshaus zur Walleiten	41510	Wolfsgrub	*40714	Würzenberger	41014
Wirzling	41331	Wolfsgrub	41505	Wurzenhütte	40708
Wispl	*40301	Wolfsgrub	41508	Wurzer	40921
Wittigau	*40444	Wolfsgrub	*41804	Wurzeralm	40918
Wittinghof	*40607	Wolfsgruber	40902	Wurzerbauern	40902
Wittmannsgrub	41101	Wolfshütte	*41714	Wurzerhütte	40703
Witzelsberg	*40609	Wolfsjäger	41013	Wurzl	40909
Witzelsberg	*40618	Wolfslehner	41502	Würzlhuber	41513
Witzenedt	*41417	Wolfstein	41018	Wurzwohl	*41327
Witzersdorf	*41314	Wolfstraß	*41233		
Witzersdorf	*41322	Wolfwinkl	41748		
Witzersdorf	*41323	Wolfenstein	41119	Zacherled	41805
Witzling	*40411	Wolkersdorf	*41314	Zachhub	41515
Witzling	*41711	Wolkersdorf	*41323	Zachleiten	*41709
Witzmann	41406	Wolkersedt	41430	Zagl	*40506
Wizmaning	41748	Wolkertsberg	41330	Zaglau	*41342
Wöger	41323	Wolketsedt	*41222	Zaglbauern	40909
Wöger	41334	Wollerdorf	*41306	Zaglmühle	41335
Wögerer	40620	Wollersberg	41409	Zahnhof	*41744
Wögerhof	41308	Wollmannsberg	*41304		

Z

Übersicht aller Siedlungsnamen

Zahra	*41231	Zeitling	*41116	Zulehner	41507
Zainermayr	41515	Zeitschen	40914	Zulissen	*40615
Zainze	40604	Zell	*41718	Zum Weißenstein	41742
Zaißen	*41708	Zell am Moos	*41751	Zupfing	*40834
Zaissing	*41731	Zell am Pettenfirst	*41752	Zur Alm	41214
Zamsegg	40921	Zell an der Pram	*41430	Zur Kremsmauer	40908
Zamseggerreith	40903	Zelldorf	41819	Zweinzner	41118
Zanklbach	*41327	Zellenberger	41119	Zwettl an der Rodl	*41627
Zanten	40912	Zellerhütte	40921	Zwettlmühle	41319
Zaubertal	*41012	Zellgraben	41742	Zwickelrad	41424
Zaun	*40412	Zellhäusl	41338	Zwickledt	*41429
Zaun	40701	Zellhof	*40627	Zwicklmayr	41018
Zaun	*41316	Zellhof	40913	Zwielaufhütte	40914
Zaun	*41714	Zellhof	41009	Zwiemühle	41510
Zaun	41805	Zelli	*40815	Zwieselalm	40706
Zauner	41115	Zellmayr	41506	Zwieselbachalm	40703
Zauner	41404	Zeltwagner	41402	Zwieselberg	40706
Zauner	41415	Zenndorf	*40913	Zwieselhütte	41519
Zauner	41513	Zettelmühle	41745	Zwieselstüberl-Buheck	40703
Zauner	41621	Zeurz	*41601	Zwieslmayrsiedlung	40614
Zauner	41819	Zickalm	40918	Zwisl	*40814
Zauner	41822	Zickerreit	40914		
Zaunering	40617	Ziegelhaid	*41723		
Zaunermühle	41021	Ziegelstadl	*41748		
Zauset	*41807	Ziegelstadl	*41811		
Zawisch	41001	Ziegelwies	*41746		
Zechleiten	*40434	Zieglgrub	41209		
Zeckerkeusche	41519	Ziehberg	41002		
Zehentpoint	*41744	Ziehobl	41407		
Zehethof	40911	Ziernau	40816		
Zehethof	41009	Zierreit	*40817		
Zehethofer	41014	Zigeunerbrunn	41407		
Zehethofer	41104	Zimberg	40604		
Zehethofer	41123	Zimeck	40909		
Zehetner	*40920	Zimetsberg	*41214		
Zehetner	41606	Zimmerfranzl	40615		
Zeigerwirt	41334	Zimmerhofer	40602		
Zeil	*41619	Zimmerleiten	*41417		
Zeilach	*41221	Zinken	40909		
Zeilberg	*41409	Zinngießer	41341		
Zeiledt	*40441	Zinngießing	*41605		
Zeilerberg	*40624	Zinöck	*41327		
Zeiling	*41711	Zipf	*41716		
Zeilinger	41002	Zissingdorf	*40612		
Zeilinger	41015	Zisterzienserstift Wilhering	41022		
Zeilinger	41823	Zistlerreit	40914		
Zeilingmair	40907	Zivilflugplatz Linz-Ost	40101		
Zeilmayr	41017	Zizlhof	41308		
Zeindl	41015	Zöbelhof	40806		
Zeindlhub	40912	Zöchlau	41231		
Zeindlhub	41805	Zöhner	41415		
Zeinersdorf	*41118	Zöhnerleiten	40512		
Zeinet	40511	Zollamt Suben	41425		
Zeisberg	*40410	Zollamt Wullowitz	40610		
Zeisental	*40419	Zollerberg	41616		
Zeisl	40917	Zölsen	41301		
Zeißendorf	*41323	Zorn	40609		
Zeißerding	*40807	Zorngrabenklause	40914		
Zeissl	41018	Zoteder	41002		
Zeitberger	40603	Zottensberg	40901		
Zeitham	*41001	Zottmann	*41120		
Zeitham	*41019	Zuckau	*41716		
Zeitlhof	41104	Zuckermantl	41603		
Zeitlhof	41119	Zudersdorf	*40620		
Zeitlhofer	40609	Zudersdorfer	40620		



Änderungsverzeichnis

**ÄNDERUNGEN IN DER VERWALTUNGSGLIEDERUNG
VOM 15.5.1991 - 1.1.2001**

1a. Grenzänderungen von Gemeinden

Kenn- ziffer	von der Gemeinde an die Gemeinde	Politischer Bezirk (Gerichtsbezirk)	Änderungen	Neuer Stand	Gesetzliche bzw. amtl. Grundlagen
			Gebäude- Einw.	Gebäude- Einw.	
			am 15.5.1991		
MIT 1.1.1993					
404 21	Mattighofen	Braunau am Inn (Mattighofen)		1.234 - 4.710	LGBL. OÖ. Nr. 098/1992
404 31	Pfaffstätt	Braunau am Inn (Mattighofen)	1 - 5	278 - 893	
MIT 1.1.1996					
406 21	Unterweißenbach	Freistadt (Unterweißenbach)		558 - 2.465	LGBL. OÖ. Nr. 060/1995
406 08	Königswiesen	Freistadt (Unterweißenbach)	1 - 3	763 - 3.090	
416 02	Altenberg bei Linz	Urfahr-Umgebng (Urfahr-Umgebung)		1.038 - 3.737	LGBL. OÖ Nr.116/1995
416 11	Hellmonsödt	Urfahr-Umgebng (Urfahr-Umgebung)	1 - 2	531 - 1.804	
MIT 1.1.1997					
405 06	Hartkirchen	Eferding (Eferding)		1.103 - 4.009	LGBL. OÖ. Nr. 127/1996
405 09	Pupping	Eferding (Eferding)	1 - 2	449 - 1.857	
410 05	Enns	Linz-Land (Enns)		2.071 - 10.190	LGBL. OÖ. Nr. 065/1996
411 09	Langenstein	Perg (Mauthausen)	1 - 2	541 - 2.413	
MIT 1.1.1999					
416 02	Altenberg bei Linz	Urfahr-Umgebng (Urfahr-Umgebung)		1.034 - 3.732	LGBL. OÖ. Nr. 087/1998
416 05	Engerwitzdorf	Urfahr-Umgebng (Urfahr-Umgebung)	4 - 5	1.483 - 6.019	
MIT 1.1.2001					
417 46	Vöcklabruck	Vöcklabruck (Vöcklabruck)		2.288 - 11.239	telefonisch
417 43	Timelkam	Vöcklabruck (Vöcklabruck)	1 - 0	1.322 - 5.723	

1b. Grenzänderungen von Gemeinden nach Ortschaften

Kenn- ziffer	von der Gemeinde Ortschaft	Kennziffer	an die Gemeinde Ortschaft
MIT 1.1.1993			
404 21	Mattighofen Mattighofen, Trattmannsberg Nr. 131	404 31	Pfaffstätt Kuglberg Nr. 13
MIT 1.1.1996			
406 21	Unterweißenbach Möttas Nr. 41	406 08	Königswiesen Möttasberg Nr. 30
416 02	Altenberg bei Linz Stratreith N. 10	416 11	Hellmonsödt Auedt Nr. 15

MIT 1.1.1997

405 06 **Hartkirchen** 405 09 Puppung
 Puppung Nr. 27,38 Puppung Nr. 27,38

MIT 1.1.1999

416 02 **Altenberg bei Linz** 416 05 Engenwitzdorf
 Oberkulm Nr. 8,9,11,12 Niederkulm Nr. 18,19,20

MIT 1.1.2001

417 46 **Vöcklabruck** 417 43 Timelkam
 Oberthalheim Nr. 17 Oberthalheim Nr. 17

2a. Änderungen der Bezeichnungen - Verleihung der Bezeichnung STADT

Kenn- ziffer	Gemeinde	im Politischen Bezirk	in Kraft seit	Gesetzliche bzw. amtl. Grundlagen
408 19	Peuerbach	Grieskirchen	21.12.1994	LGBL. OÖ. Nr. 107/1994
418 12	Marchtrenk	Wels-Land	01.01.2000	LGBL. OÖ. Nr. 096/1999

2b. Änderungen der Bezeichnungen - Verleihung der Bezeichnung MARKT

Kenn- ziffer	Gemeinde	im Politischen Bezirk	in Kraft seit	Gesetzliche bzw. amtl. Grundlagen
406 04	Hagenberg im Mühlkreis	Freistadt	28.01.1991	LGBL. OÖ. Nr. 035/1991
409 12	Pettenbach	Kirchdorf an der Krems	05.08.1991	LGBL. OÖ. Nr. 109/1991
410 07	Hörsching	Linz-Land	19.04.1993	LGBL. OÖ. Nr. 045/1993
408 06	Gaspoltshofen	Grieskirchen	27.04.1993	LGBL. OÖ. Nr. 061/1993
415 21	Wolfers	Steyr-Land	27.06.1994	LGBL. OÖ. Nr. 064/1994
409 08	Micheldorf in Oberösterreich	Kirchdorf an der Krems	13.05.1996	LGBL. OÖ. Nr. 050/1996
418 17	Sattledt	Wels-Land	26.07.1999	LGBL. OÖ. Nr. 073/1999
418 04	Buchkirchen	Wels-Land	08.11.1999	LGBL. OÖ. Nr. 095/1999
413 34	Sankt Peter am Wimberg	Rohrbach	06.12.1999	LGBL. OÖ. Nr. 110/1999
411 03	Baumgartenberg	Perg	20.12.1999	LGBL. OÖ. Nr. 010/1999
417 31	Regau	Vöcklabruck	06.03.2000	LGBL. OÖ. Nr. 032/2000
418 23	Thalheim bei Wels	Wels-Land	08.05.2000	LGBL. OÖ. Nr. 051/2000
408 22	Pram	Grieskirchen	13.11.2000	LGBL. OÖ. Nr. 108/2000

3. Änderungen bzw. Festlegungen von Gemeindennamen

Kenn- ziffer	Früherer Name	Neuer Name (Die Gemeinde liegt im Politischen Bezirk)	in Kraft seit	Gesetzliche bzw. amtl. Grundlagen
413 41	Schwarzenberg im Mühlkreis	Schwarzenberg am Böhmerwald (Rohrbach)	20.07.1992	LGBL. OÖ. Nr. 056/1992
410 13	Markt Sankt Florian	Sankt Florian (Linz-Land)	01.04.1999	LGBL. OÖ. Nr. 024/1999

**ÄNDERUNGEN IN DER VERWALTUNGSGLIEDERUNG
VOM 2.1.2001 - 1.3.2005**

1a. Grenzänderungen von Gemeinden

Kenn- ziffer	von der Gemeinde an die Gemeinde	Politischer Bezirk (Gerichtsbezirk)	Änderungen	Neuer Stand	Gesetzliche bzw. amtl. Grundlagen
			vorl. Gebäude- Einwohner	vorl. Gebäude- Einwohner	
			am 15.5.2001		

MIT 1.1.2002

413 08	Berg bei Rohrbach	Rohrbach (Rohrbach)			LGBl. OÖ Nr. 029/2001
413 30	Rohrbach in Oberösterreich	Rohrbach (Rohrbach)	1 - 6		
413 30	Rohrbach in Oberösterreich	Rohrbach (Rohrbach)		618 - 2.353	LGBl. OÖ Nr. 029/2001
413 08	Berg bei Rohrbach	Rohrbach (Rohrbach)	2 - 3	803 - 2.678	

MIT 1.1.2004

413 05	Arnreit	Rohrbach (Rohrbach)		304 - 1.101	LGBl. OÖ Nr. 114/2003
413 08	Berg bei Rohrbach	Rohrbach (Rohrbach)	1 - 3	803 - 2.684	

1b. Grenzänderungen von Gemeinden nach Ortschaften

Kenn- ziffer	von der Gemeinde Ortschaft	Kenn- ziffer	an die Gemeinde Ortschaft
-----------------	-------------------------------	-----------------	------------------------------

MIT 1.1.2002

413 08	Berg bei Rohrbach Schulweg Nr. 5	413 30	Rohrbach in Oberösterreich Schulweg Nr. 5
413 30	Rohrbach in Oberösterreich Steinland Nr. 12 , 14	413 08	Berg bei Rohrbach Steinland Nr. 12, 14

MIT 1.1.2004

413 05	Arnreit Moosham Nr. 8	413 08	Berg bei Rohrbach Hintring Nr. 11
--------	---------------------------------	--------	--------------------------------------

2a. Änderungen der Bezeichnungen - Verleihung der Bezeichnung STADT

Kenn- ziffer	Gemeinde	im Politischen Bezirk	in Kraft seit	Gesetzliche bzw. amtliche Grundlagen
-----------------	----------	-----------------------	------------------	---

416 03	Bad Leonfelden	Urfahr-Umgebung	05.03.2001	LGBl. OÖ. Nr. 017/2001
416 07	Gallneukirchen	Urfahr-Umgebung	05.03.2001	LGBl. OÖ. Nr. 018/2001
415 03	Bad Hall	Steyr-Land	20.08.2001	LGBl. OÖ. Nr. 109/2001
406 14	Pregarten	Freistadt	20.01.2003	It. OÖ. Landesregierung
404 01	Altheim	Braunau am Inn	24.04.2003	It. OÖ. Landesregierung

2b. Änderungen der Bezeichnungen - Verleihung der Bezeichnung **MARKT**

Kenn- ziffer	Gemeinde	im Politischen Bezirk	in Kraft seit	Gesetzliche bzw. amtliche Grundlagen
413 23	Niederwaldkirchen	Rohrbach	23.04.2001	LGBl. OÖ. Nr. 038/2001
416 25	Vorderweißenbach	Urfahr-Umgebung	18.03.2002	lt. OÖ. Landesregierung
418 21	Steinerkirchen an der Traun	Wels-Land	08.04.2002	lt. OÖ. Landesregierung
408 16	Natternbach	Grieskirchen	09.12.2002	lt. OÖ. Landesregierung
408 27	Schlüsselberg	Grieskirchen	13.01.2003	lt. OÖ. Landesregierung
416 26	Walding	Urfahr-Umgebung	03.02.2003	lt. OÖ. Landesregierung
410 19	Pucking	Linz-Land	03.11.2003	lt. OÖ. Landesregierung
416 02	Altenberg bei Linz	Urfahr-Umgebung	19.01.2004	lt. OÖ. Landesregierung
405 10	Sankt Marienkirchen an der Polsenz	Eferding	09.02.2004	lt. OÖ. Landesregierung
407 19	Scharnstein	Gmunden	15.03.2004	lt. OÖ. Landesregierung

3. Auflösung von Gerichtsbezirken

OBERÖSTERREICH laut BGBl. II Nr. 422/2002

Mit 1.1.2003 wird das Bezirksgericht Aigen aufgelassen.

Die Gemeinden des aufgelösten Gerichtsbezirkes (Aigen im Mühlkreis, Julbach, Klaffer am Hochficht, Sankt Oswald bei Haslach, Schlägl, Schwarzenberg am Böhmerwald und Ulrichsberg) werden dem Gerichtsbezirk Rohrbach zugewiesen.

Mit 1.1.2003 wird das Bezirksgericht Engelhartzell aufgelassen.

Die Gemeinden des aufgelösten Gerichtsbezirkes (Engelhartzell, Esternberg, Kopfing im Innkreis, Sankt Aegidi, Sankt Roman, Vichtenstein und Waldkirchen am Wesen) werden dem Gerichtsbezirk Schärding zugewiesen.

Mit 1.1.2003 wird das Bezirksgericht Grein aufgelassen.

Die Gemeinden des aufgelösten Gerichtsbezirkes (Bad Kreuzen, Dimbach, Grein, Klam, Pabneukirchen, Sankt Georgen am Walde, Sankt Nikola an der Donau, Sankt Thomas am Blasenstein, Saxen und Waldhausen im Strudengau) werden dem Gerichtsbezirk Perg zugewiesen.

Mit 1.1.2003 wird das Bezirksgericht Grünburg aufgelassen.

Die Gemeinden des aufgelösten Gerichtsbezirkes (Grünburg, Molln und Steinbach an der Steyr) werden dem Gerichtsbezirk Kirchdorf an der Krems zugewiesen.

Die Gemeinden des aufgelösten Gerichtsbezirkes (Adlwang und Waldneukirchen) werden dem Gerichtsbezirk Steyr(Land) zugewiesen.

Mit 1.1.2003 wird das Bezirksgericht Kremsmünster aufgelassen.

Die Gemeinden des aufgelösten Gerichtsbezirkes (Kremsmünster, Ried im Traunkreis und Wartberg an der Krems) werden dem Gerichtsbezirk Kirchdorf an der Krems zugewiesen.

Die Gemeinden des aufgelösten Gerichtsbezirkes (Bad Hall, Pfarrkirchen bei Bad Hall und Rohr im Kremstal) werden dem Gerichtsbezirk Steyr(Land) zugewiesen.

Mit 1.1.2003 wird das Bezirksgericht Haag am Hausruck aufgelassen.

Die Gemeinden des aufgelösten Gerichtsbezirkes (Aistersheim, Gaspoltshofen, Geboltskirchen, Haag am Hausruck, Pram, Rottenbach, Weibern und Wendling) werden dem Gerichtsbezirk Grieskirchen zugewiesen.

Mit 1.1.2003 wird das Bezirksgericht Lembach aufgelassen.

Die Gemeinden des aufgelösten Gerichtsbezirkes (Atzesberg, Hofkirchen im Mühlkreis, Hörbich, Lembach im Mühlkreis, Neustift im Mühlkreis, Niederkappel, Oberkappel, Pfarrkirchen im Mühlkreis und Putzleinsdorf) werden dem Gerichtsbezirk Rohrbach zugewiesen.

Mit 1.1.2003 wird das Bezirksgericht Neufelden aufgelassen.

Die Gemeinden des aufgelösten Gerichtsbezirkes (Altenfelden, Auberg, Kirchberg ob der Donau, Kleinzell im Mühlkreis, Neufelden, Niederwaldkirchen, Sankt Johann am Wimberg, Sankt Martin im Mühlkreis, Sankt Peter am Wimberg, Sankt Ulrich im Mühlkreis und Sankt Veit im Mühlkreis) werden dem Gerichtsbezirk Rohrbach zugewiesen.

Mit 1.1.2003 wird das Bezirksgericht Raab aufgelassen.

Die Gemeinden des aufgelösten Gerichtsbezirkes (Altschwendt, Andorf, Diersbach, Dorf an der Pram, Enzenkirchen, Raab, Riedau, Sankt Willibald, Sigharting und Zell an der Pram) werden dem Gerichtsbezirk Schärding zugewiesen.

Mit 1.1.2003 wird das Bezirksgericht Unterweißenbach aufgelassen.

Ein Teil der Gemeinden des aufgelösten Gerichtsbezirkes (Kaltenberg, Liebenau, Sankt Leonhard bei Freistadt, Unterweißenbach und Weitersfelden) wird dem Gerichtsbezirk Freistadt und ein Teil der Gemeinden (Königswiesen, Pierbach und Schönau im Mühlkreis) wird dem Gerichtsbezirk Pregarten zugewiesen.

Mit 1.1.2003 wird das Bezirksgericht Wildshut aufgelassen.

Die Gemeinden des aufgelösten Gerichtsbezirkes (Eggelsberg, Franking, Geretsberg, Haigermoos, Hochburg-Ach, Moosdorf, Ostermiething, Sankt Pantaleon, Sankt Radegund und Tarsdorf) werden dem Gerichtsbezirk Mattighofen zugewiesen.

Mit 1.1.2005 wird das Bezirksgericht Mauerkirchen aufgelassen.

Die Gemeinden des aufgelösten Gerichtsbezirkes (Altheim, Aspach, Burgkirchen, Helpfau-Uttendorf, Höhnhart, Mauerkirchen, Moosbach, Polling im Innkreis, Roßbach, Sankt Veit im Innkreis, Treubach und Weng im Innkreis) werden dem Gerichtsbezirk Braunau am Inn zugewiesen.

Mit 1.1.2005 wird das Bezirksgericht Neuhofen an der Krems aufgelassen.

Die Gemeinden des aufgelösten Gerichtsbezirkes (Allhaming, Eggendorf im Traunkreis, Kematen an der Krems, Neuhofen an der Krems, Piberbach, Pucking und Sankt Marien) werden dem Gerichtsbezirk Linz-Land zugewiesen.

Mit 1.1.2005 wird ein Teil der Gemeinden des Gerichtsbezirkes Linz-Land (Hofkirchen im Traunkreis, Niederneukirchen und Sankt Florian) dem Gerichtsbezirk Enns zugewiesen.

Mit 1.1.2005 wird das Bezirksgericht Obernberg am Inn aufgelassen.

Die Gemeinden des aufgelösten Gerichtsbezirkes (Antiesenhofen, Geinberg, Gurten, Kirchdorf am Inn, Lambrechten, Mörschwang, Mühlheim am Inn, Obernberg am Inn, Ort im Innkreis, Reichersberg, Sankt Georgen bei Obernberg am Inn, Sankt Martin im Innkreis, Senftenbach, Utzenaich und Weilbach) werden dem Gerichtsbezirk Ried im Innkreis zugewiesen.

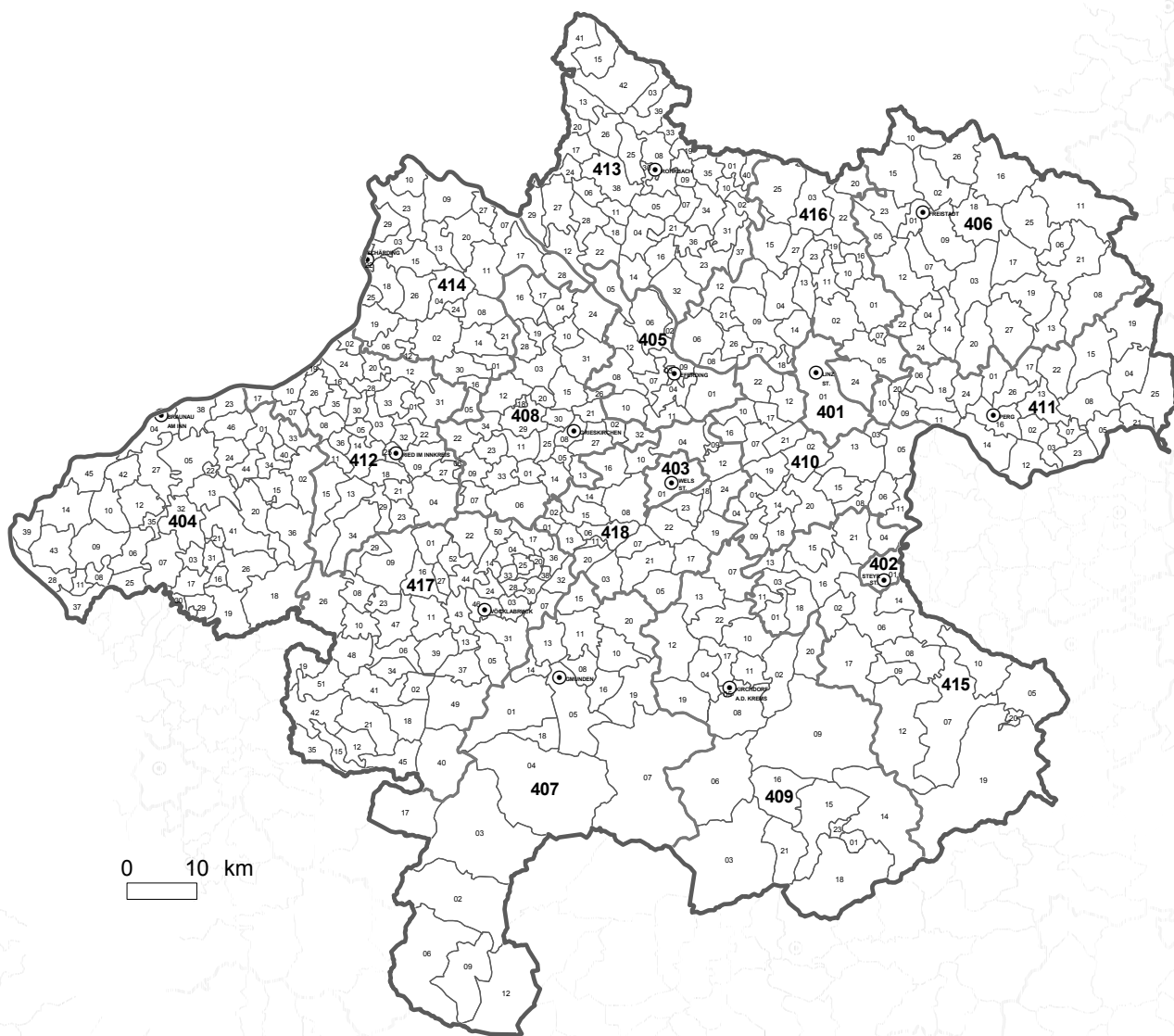
Mit 1.1.2005 wird das Bezirksgericht Schwanenstadt aufgelassen.

Die Gemeinden des aufgelösten Gerichtsbezirkes (Atzbach, Desselbrunn, Manning, Niederthalheim, Oberndorf bei Schwanenstadt, Otnang am Hausruck, Pitzenberg, Pühret, Redlham, Rüstorf, Rutzenham, Schlatt, Schwanenstadt und Wolfsegg am Hausruck) werden dem Gerichtsbezirk Vöcklabruck zugewiesen.

Karten

KARTE DER GEMEINDEGRENZEN OBERÖSTERREICH

Gebietsstand vom 1.1.2001



0 10 km

- Grenzen der Bundesländer
- Grenzen der Politischen Bezirke
- Grenzen der Gemeinden
- Sitz der Bezirksverwaltungsbehörde (Bezirkshauptmannschaft)

Kennziffern: 1. Stelle: Bundesland
411₂₄ 2. u. 3. Stelle: Politischer Bezirk (Statutarstadt)
 4. u. 5. Stelle: Gemeinde

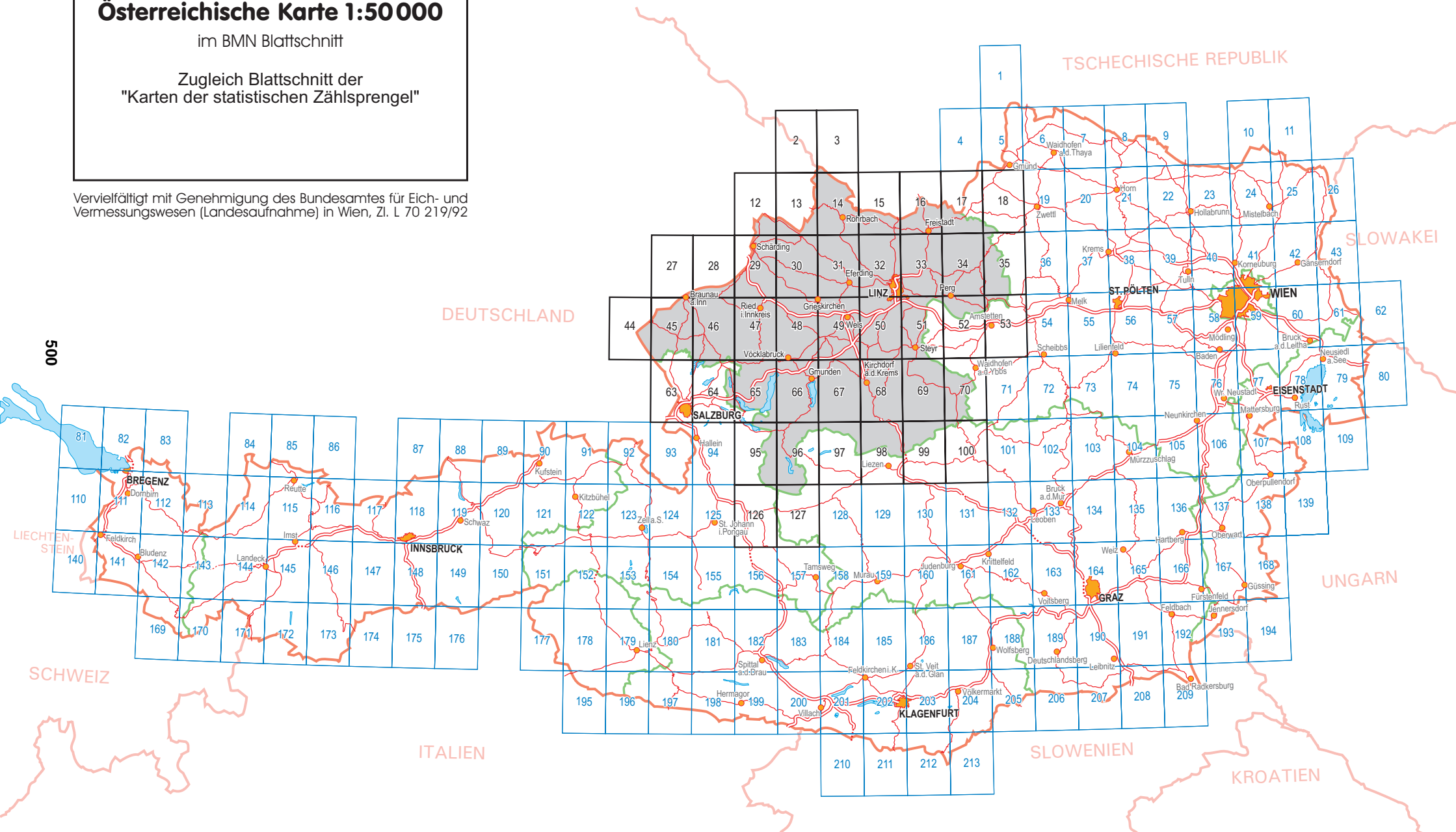
Herausgeber: STATISTIK AUSTRIA

Österreichische Karte 1:50 000

im BMN Blattschnitt

Zugleich Blattschnitt der
"Karten der statistischen Zählspengel"

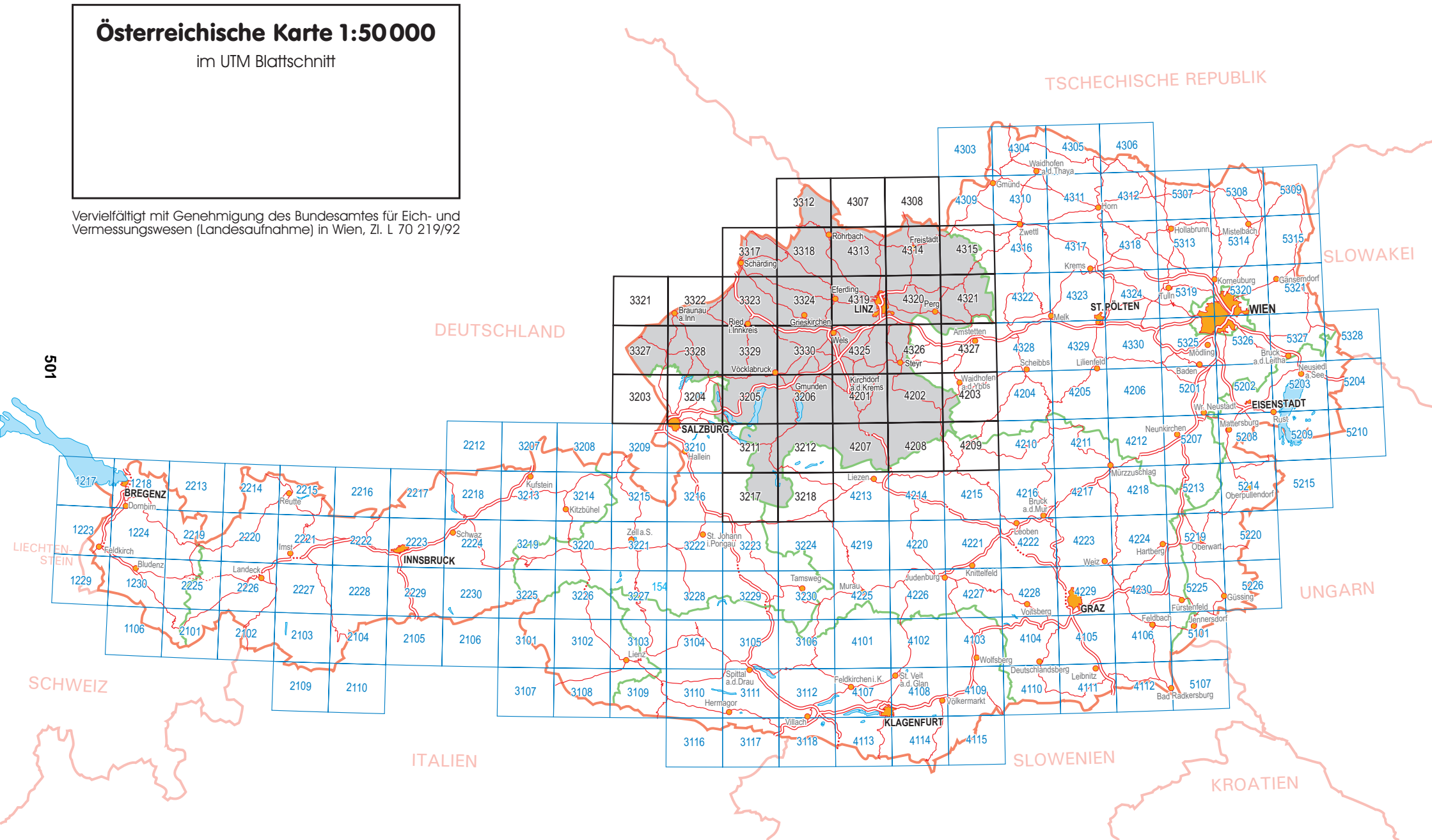
Vervielfältigt mit Genehmigung des Bundesamtes für Eich- und Vermessungswesen (Landesaufnahme) in Wien, Zl. L 70 219/92



Österreichische Karte 1:50 000

im UTM Blattschnitt

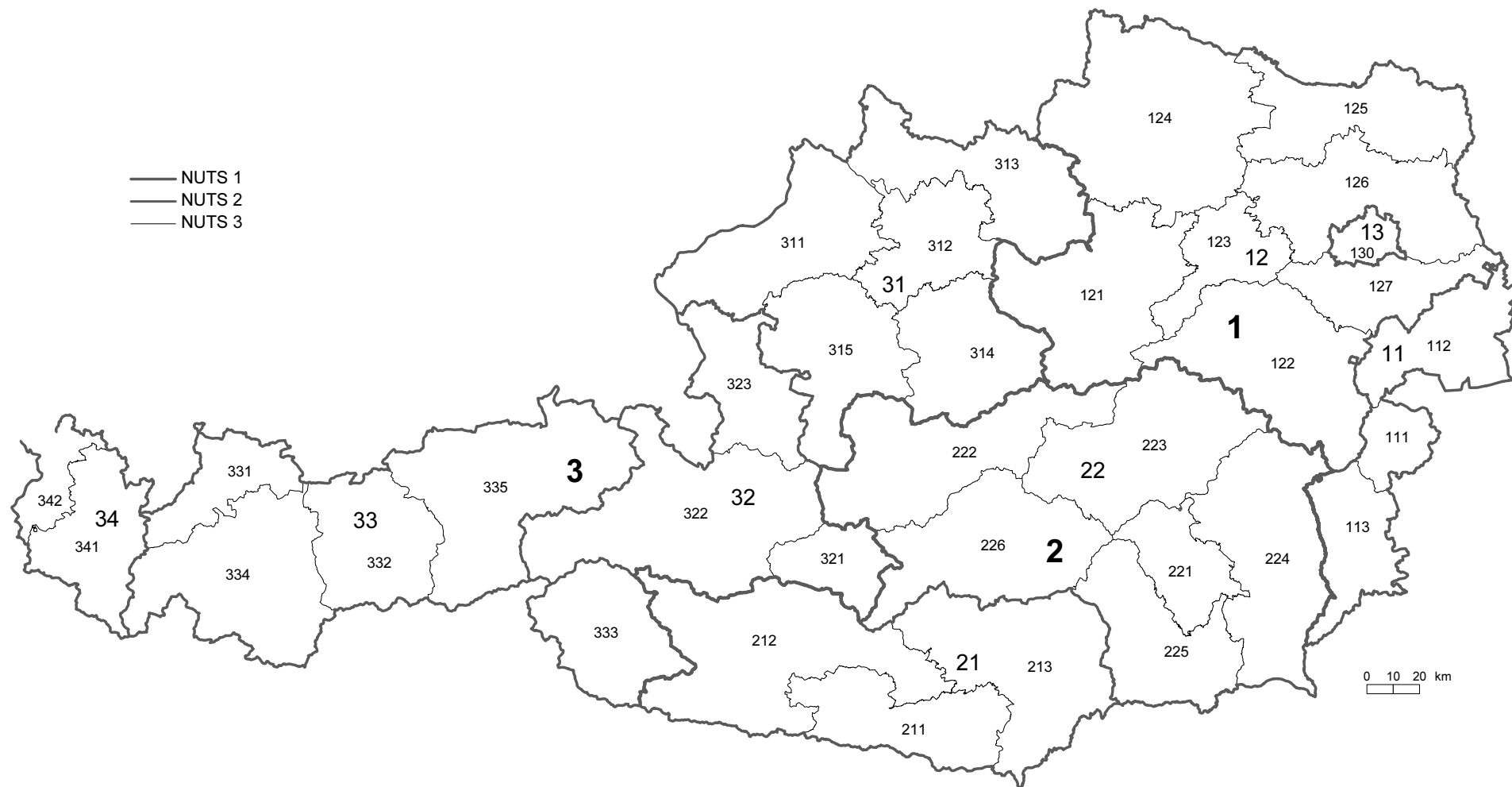
Vervielfältigt mit Genehmigung des Bundesamtes für Eich- und Vermessungswesen (Landesaufnahme) in Wien, Zl. L 70 219/92



Gliederung Österreichs in NUTS-Einheiten

Karte der NUTS-Gliederung Österreichs der Ebenen 1 bis 3 Gebietsstand vom 1. Jänner 2004

504



Gliederung Österreich in NUTS-Einheiten

Gebietsstand 1.1.2004

CODE NUTS1 NUTS2 NUTS3	Zugehörige Bundesländer, SS Statutarstädte, PB Politische Bezirke, GB Gerichtsbezirke (PB...)	Fläche in km ²	Wohnbevölkerung 2001
AT Österreich		83.870,95	8.032.926
AT1 Ostösterreich	Burgenland, Niederösterreich, Wien	23.557,89	3.373.496
AT11 Burgenland	Ganzes Bundesland	3.965,46	277.569
AT111 Mittelburgenland	PB Oberpullendorf	701,49	38.096
AT112 Nordburgenland	SS Eisenstadt, SS Rust, PB Eisenstadt-Umgebung, PB Mattersburg, PB Neusiedl am See	1.792,56	140.976
AT113 Südburgenland	PB Güssing, PB Jennersdorf, PB Oberwart	1.471,41	98.497
AT12 Niederösterreich	Ganzes Bundesland	19.177,78	1.545.804
AT121 Mostviertel-Eisenwurzen	SS Waidhofen an der Ybbs, PB Amstetten, PB Melk, PB Scheibbs	3.356,65	237.461
AT122 Niederösterreich-Süd	SS Wiener Neustadt, PB Lilienfeld, PB Neunkirchen PB Wiener Neustadt (Land), GB Baden mit den Gemeinden Altenmarkt an der Triesting, Berndorf, Enzesfeld-Lindabrunn, Furth an der Triesting, Hernstein, Hirtenberg, Pottenstein, Weissenbach an der Triesting (PB Baden)	3.367,10	246.144
AT123 Sankt Pölten	SS St. Pölten, PB St. Pölten (Land)	1.230,14	142.430
AT124 Waldviertel	SS Krems an der Donau, PB Gmünd, PB Horn, PB Krems (Land), PB Waidhofen an der Thaya, PB Zwettl	4.614,70	224.402
AT125 Weinviertel	PB Hollabrunn, GB Laa an der Thaya (PB Mistelbach), GB Mistelbach ohne die Gemeinden Bockfließ, Groß-Engersdorf, Großebersdorf, Hochleithen, Kreuttal, Kreuzstetten, Pillichsdorf, Ulrichskirchen- Schleinbach, Wolkersdorf im Weinviertel (PB Mistelbach), GB Zistersdorf ohne die Gemeinden Ebenthal, Hohenruppersdorf, Spannberg, Velm-Götzendorf (PB Gänserndorf)	2.412,07	123.786
AT126 Wiener Umland/Nordteil	PB Korneuburg, PB Tulln, GB Gänserndorf (PB Gänserndorf), GB Zistersdorf mit den Gemeinden Ebenthal, Hohenruppersdorf, Spannberg, Velm-Götzendorf (PB Gänserndorf), GB Mistelbach mit den Gemeinden Bockfließ, Groß-Engersdorf, Großebersdorf, Hochleithen, Kreuttal, Kreuzstetten, Pillichsdorf, Ulrichskirchen- Schleinbach, Wolkersdorf im Weinviertel (PB Mistelbach), GB Klosterneuburg (PB Wien-Umgebung), GB Purkersdorf (PB Wien-Umgebung)	2.722,40	278.246
AT127 Wiener Umland/Südteil	PB Bruck an der Leitha, PB Mödling GB Baden ohne die Gemeinden Altenmarkt an der Triesting, Berndorf, Enzesfeld-Lindabrunn, Furth an der Triesting, Hernstein, Hirtenberg, Pottenstein, Weissenbach an der Triesting (PB Baden), GB Ebreichsdorf (PB Baden), GB Schwechat (PB Wien-Umgebung)	1.474,72	293.335
AT13 Wien	Ganzes Bundesland	414,65	1.550.123
AT130 Wien	Ganzes Bundesland	414,65	1.550.123
AT2 Südösterreich	Kärnten, Steiermark	25.927,90	1.742.707
AT21 Kärnten	Ganzes Bundesland	9.535,97	559.404
AT211 Klagenfurt-Villach	SS Klagenfurt, SS Villach	2.029,93	268.727

CODE		Zugehörige Bundesländer, SS Statutarstädte, PB Politische Bezirke, GB Gerichtsbezirke (PB...)	Fläche in km²	Wohnbevölkerung 2001
NUTS1	NUTS2			
	NUTS3			
AT212	Oberkärnten	PB Klagenfurt Land, PB Villach Land PB Feldkirchen, PB Hermagor, PB Spittal an der Drau	4.131,10	131.749
AT213	Unterkärnten	PB St. Veit an der Glan, PB Völkermarkt, PB Wolfsberg	3.374,94	158.928
AT22	Steiermark	Ganzes Bundesland	16.391,93	1.183.303
AT221	Graz	SS Graz, PB Graz-Umgebung	1.228,27	357.548
AT222	Liezen	PB Liezen	3.270,37	82.235
AT223	Östliche Obersteiermark	PB Bruck an der Mur, PB Leoben, PB Mürzzuschlag	3.255,51	175.701
AT224	Oststeiermark	PB Feldbach, PB Fürstenfeld, PB Hartberg, PB Radkersburg, PB Weiz	3.354,23	268.054
AT225	West- und Südsteiermark	PB Deutschlandsberg, PB Leibnitz, PB Voitsberg	2.223,59	190.414
AT226	Westliche Obersteiermark	PB Judenburg, PB Knittelfeld, PB Murau	3.059,96	109.351
AT3	Westösterreich	Oberösterreich, Salzburg, Tirol, Vorarlberg	34.385,16	2.916.723
AT31	Oberösterreich	Ganzes Bundesland	11.981,74	1.376.797
AT311	Innviertel	PB Braunau am Inn, PB Grieskirchen, PB Ried im Innkreis, PB Schärding	2.822,88	272.348
AT312	Linz-Wels	SS Linz, SS Wels, PB Linz-Land, PB Wels-Land, PB Eferding, GB Urfahr-Umgebung (PB Urfahr-Umgebung)	1.743,45	524.444
AT313	Mühlviertel	PB Freistadt, PB Perg, PB Rohrbach, GB Leonfelden (PB Urfahr-Umgebung)	2.660,48	201.933
AT314	Steyr-Kirchdorf	SS Steyr, PB Kirchdorf an der Krems, PB Steyr-Land	2.238,05	152.118
AT315	Traunviertel	PB Gmunden, PB Vöcklabruck	2.516,88	225.954
AT32	Salzburg	Ganzes Bundesland	7.154,23	515.327
AT321	Lungau	PB Tamsweg	1.019,69	21.283
AT322	Pinzgau-Pongau	PB St. Johann im Pongau, PB Zell am See	4.396,22	161.996
AT323	Salzburg und Umgebung	SS Salzburg, PB Hallein PB Salzburg-Umgebung	1.738,32	332.048
AT33	Tirol	Ganzes Bundesland	12.647,71	673.504
AT331	Außerfern	PB Reutte	1.236,82	31.584
AT332	Innsbruck	SS Innsbruck, PB Innsbruck-Land	2.095,00	268.332
AT333	Osttirol	PB Lienz	2.019,87	50.404
AT334	Tiroler Oberland	PB Imst, PB Landeck	3.319,63	95.457
AT335	Tiroler Unterland	PB Kitzbühel, PB Kufstein, PB Schwaz	3.976,39	227.727
AT34	Vorarlberg	Ganzes Bundesland	2.601,48	351.095
AT341	Bludenz-Bregenzer Wald	PB Bludenz, GB Bezaun (PB Bregenz)	1.876,05	86.515
AT342	Rheintal-Bodenseegebiet	PB Dornbirn, PB Feldkirch, GB Bregenz (PB Bregenz)	725,43	264.580

Sonstige topographische Werke und Karten

Die Statistik Austria veröffentlicht nachstehende topographische Werke und Karten:

1. Ortsverzeichnis 2001

Das Ortsverzeichnis von Österreich erscheint seit 1869 jeweils im Anschluss an Volkszählungen. In gedruckter Form wird es in Form von 9 Länderheften publiziert. Eine Blattübersicht der Österreichischen Karte 1:50 000 und eine Gemeindegrenzkarte für das jeweilige Bundesland bilden den Anhang jedes Heftes. Die jedem Heft beigelegte CD-ROM enthält zusätzlich das Gesamtregister mit allen Ortsnamen Österreichs. Daneben wird das gesamtösterreichische Ortsverzeichnis auf CD-ROM angeboten.

Ähnlich wie bei früheren Ortsverzeichnissen wurde auch diesmal die Siedlungsgliederung in Zusammenarbeit mit den Gemeinden festgelegt. Dabei wurde getrachtet, hinsichtlich des Namengutes eine möglichst weitgehende Übereinstimmung zwischen dem Ortsverzeichnis und der amtlichen Österreichischen Karte 1:50 000 zu erzielen.

Der Gebietsstand des Ortsverzeichnisses entspricht bezüglich der Politischen Bezirke, Gerichtsbezirke und Gemeinden jenem der Volkszählung vom 15. Mai 2001 und ist mit dem vom 1. Jänner 2001 identisch. Hingegen wurden Änderungen im Siedlungsbestand und bei Siedlungsnamen bis Redaktionsschluss vorgenommen.

Das Werk gibt für die Verwaltungseinheiten sowie für Ortschaften und Zählsprengel die Zahl der Gebäude, Wohnungen, Haushalte, Einwohner, gewerblichen Arbeitsstätten sowie Land- und Forstwirtschaftlichen Betriebsstätten an. Für die ehemaligen Ortschaftsbestandteile werden keine Daten mehr ausgewiesen, sie sind lediglich unter den Siedlungsnamen angeführt.

Preise der einzelnen Länderhefte:

Burgenland	€ 40,-	Steiermark	€ 60,-
Kärnten	€ 50,-	Tirol	€ 50,-
Niederösterreich	€ 60,-	Vorarlberg	€ 40,-
Oberösterreich	€ 60,-	Wien	€ 40,-
Salzburg	€ 50,-	Österreich (nur CD-ROM)	€ 300,-

2. Gemeindeverzeichnis

Das Gemeindeverzeichnis erscheint jährlich nach dem Gebietsstand 1. Jänner und enthält alle Gemeinden Österreichs mit der von der Statistik Austria verwendeten Gemeindekennziffer, welche wie folgt aufgebaut ist:

1. Stelle: Bundesland

2. u. 3. Stelle: Polit. Bezirk bzw. Statutarstadt

4. u. 5. Stelle: Gemeinde

Weiters ist die Zugehörigkeit jeder Gemeinde zum Gerichtsbezirk, die Postleitzahl des Gemeindeamtes, der Status (Statutarstadt, Stadtgemeinde, Marktgemeinde), die Fläche sowie Gebäudeanzahl und Wohnbevölkerung (beide bezogen auf die Ergebnisse der Großzählung 2001) angeführt. Ebenfalls enthalten ist die NUTS-Gliederung Österreichs.

Im Anschluss an das Verzeichnis der Gemeinden ist ein alphabetisches Register aller Gemeinden samt ihrer Gemeindekennziffer enthalten. Damit lassen sich auch Gemeinden auffinden, ohne deren Zugehörigkeit zum Politischen Bezirk zu kennen.

Preis: 60,00 Euro (inkl. CD-ROM).

3. Liste der Staaten und sonstigen Territorien, Stand 5.2.2003

Die Liste enthält den Namen des Staates bzw. Territoriums in jeweils einer 25-, 16- und 10-stelligen Version; Kontinent; ISO-Codes; sonstige von der Statistik Austria verwendete Codes; durch Österreich anerkannter Staat oder sonstiges

Territorium; internationales KFZ-Kennzeichen; englische Version des Namens; Mitgliedschaft bei den Vereinten Nationen (UNO). Die Liste ist alphabetisch nach der Langversion (25-Steller) geordnet. Für Staaten entspricht die Schreibung der Kurzform der Liste des Außenministeriums. Sonstige Territorien sind alphabetisch eingeordnet. Die Liste wird aktualisiert, wenn das Außenministerium eine neue oder eine Ergänzungsliste herausgibt, oder wenn sonst wesentliche Änderungen eintreten.

Der Bestand kann kostenlos von www.statistik.at/verzeichnis/staatenliste.shtml herunter geladen werden.

4. EU-Codes der NUTS-Einheiten Österreichs, Stand 1.1.2005

Auf dieser Diskette finden sich die EU-Codes, die Namen der NUTS-Einheiten, die Gemeindekennziffern der Statistik Austria und die Namen der Gemeinden.

- Ebene 1: NUTS-1: Ostösterreich: Burgenland, Niederösterreich und Wien;
Südösterreich: Kärnten und Steiermark;
Westösterreich: Oberösterreich, Salzburg, Tirol und Vorarlberg
- Ebene 2: NUTS-2: Bundesländer
- Ebene 3: NUTS-3: 35 Einheiten, die großteils aus einzelnen oder mehreren Politischen Bezirken bestehen und in einigen Fällen aus Politischen Bezirken und/oder Gerichtsbezirken bzw. Gemeinden. Wien wird auf der Ebene NUTS-3 als eine Einheit ausgewiesen.
- Ebene 5: Gemeinden

Preis: € 65,10

Für die Ebene 1 – 3 gibt es auch die Möglichkeit, die im Anhang enthaltene Gliederung Österreichs in NUTS-Einheiten und die entsprechende Karte kostenlos von www.statistik.at/verzeichnis/nuts.shtml herunter zu laden.

5. Karten der Verwaltungsgrenzen

Im Internet, unter www.statistik.at/karten/txt.shtml, findet man Karten mit regionalen Gliederungen wie z.B. Gemeinden, Politische Bezirke, Gerichtsbezirke, NUTS-Gliederung, Landwirtschaftliche Haupt- und Kleinproduktionsgebiete, Finanzamtsbereiche, Arbeitsmarktbezirke und Regionalwahlkreise. Da sich diese regionalen Gliederungen aus Gemeinden und/oder Politischen Bezirken zusammensetzen, ist damit der räumliche Bezug zu den meisten statistischen Sachverhalten gegeben. Auf der Grundlage der regionalen Gebietsgliederung werden auch statistische Sachverhalte (z.B. Fremdenverkehr, Landwirtschaft oder Bevölkerung) dargestellt.

6. Karten der Statistischen Zählspengel und der Siedlungseinheiten 1991

Dieses Kartenwerk bildet die Gliederung des Bundesgebietes in 8.817 Zählspengel und 1.360 Siedlungseinheiten ab. Die einfarbigen Transparentkarten sind im Blattschnitt der Österreichischen Karte 1:50.000 (ÖK50) gehalten und passen über die Blätter der ÖK50 (erhältlich im Bundesamt für Eich- und Vermessungswesen oder im Fachhandel). Dicht verbaute Gebiete mit sehr kleinen Zählspengeln sind im Maßstab 1:25.000 dargestellt.

Die auf den Zählspengelkarten dargestellten Siedlungseinheiten (engl.: localities) sind zusammenhängend verbaute Gebiete und können auch über Gemeindegrenzen hinausreichen. Die Baulücken (abgesehen von natürlichen Hindernissen) dürfen 200 m nicht überschreiten. Ländliche Streusiedlungen scheiden aus. Die 1.360 Siedlungseinheiten mit mehr als 500 Einwohnern wurden aus ganzen Ortschaftsbestandteilen nach dem Stand 1991 erstellt, wobei die Einwohnerzahlen in den unten angeführten Übersichten aufscheinen.

Erhältlich sind Ländermappen (lose Blätter, Übersichtskarten DIN-A3, sonst A2) bestehend aus:

- Übersichtskarten (fünffarbig) mit den Typen der Zählspengelgemeinden

- Übersichtskarte der Siedlungseinheiten
- Erläuterungsteil
- Tabellenteil über Zählsprenkel, Gemeinden, Siedlungseinheiten (Einwohner, Gebäude usw.)
- Transparentkarten mit Zählsprenkel- und Siedlungseinheitenaufdruck (Maßstab 1:50.000)
- Transparentkarten mit Zählsprenkelgedruck für dicht verbaute Gebiete (Maßstab 1:25.000)

Preise:

Einzelkarte	€ 3,63
Erläuterungs- und Tabellenteil	€ 3,63

Ländermappen:

Burgenland	€ 63,95	Steiermark	€ 163,51
Kärnten	€ 114,10	Tirol	€ 122,09
Niederösterreich	€ 183,86	Vorarlberg	€ 47,96
Oberösterreich	€ 145,35	Wien	€ 21,80
Salzburg	€ 87,21		

Für das Jahr 2001 werden keine neuen Zählsprenkelkarten aufgelegt, da sich keine Änderungen in der Zählsprenkelgliederung ergaben ausser in den Städten Klagenfurt und Villach bzw. durch einige Gebietsänderungen (Gemeindeteilungen und Gemeindevereinigungen)

Die Karten der Siedlungseinheiten (1991 abgegrenzt aus ganzen Ortschaftsbestandteilen; 2001 ist eine Hausweise Abgrenzung geplant) sollen noch 2005 mittels GIS neu gegliedert werden. In welcher Form diese Karten publiziert werden, ist zurzeit noch nicht festgelegt.

7. Ein Blick auf die Gemeinde...

Die aktuellsten verfügbaren Daten, Veränderungen gegenüber früheren Erhebungen oder bekannte Maßzahlen werden für die Sachbereiche Flächennutzung, Bevölkerungsdichte, Wohnbevölkerung, Haushalte, Gebäude, Wohnungen, Arbeitsmarkt, Arbeitsstätten, Land- und Forstwirtschaft, Tourismus, Gemeindegebarungen und Nationalratswahlen in tabellarischer und grafischer Darstellung präsentiert, jeweils im regionalen Vergleich der ausgewählten Gemeinde mit dem Politischen Bezirk bzw. mit dem Bundesland, dem sie zugeordnet wird.

Anforderung und Information: Frau Vock, Tel: +43 (1) 711 28/7019, E-mail: helga.vock@statistik.gv.at

Ein Blick auf die Gemeinde...

1 Farbbroschüre (ca. 70 Seiten)

1 CD-ROM € 121,73

8 der insgesamt 55 Datenblätter sind im Internet www.statistik.at/blickgem/index.jsp einsehbar.

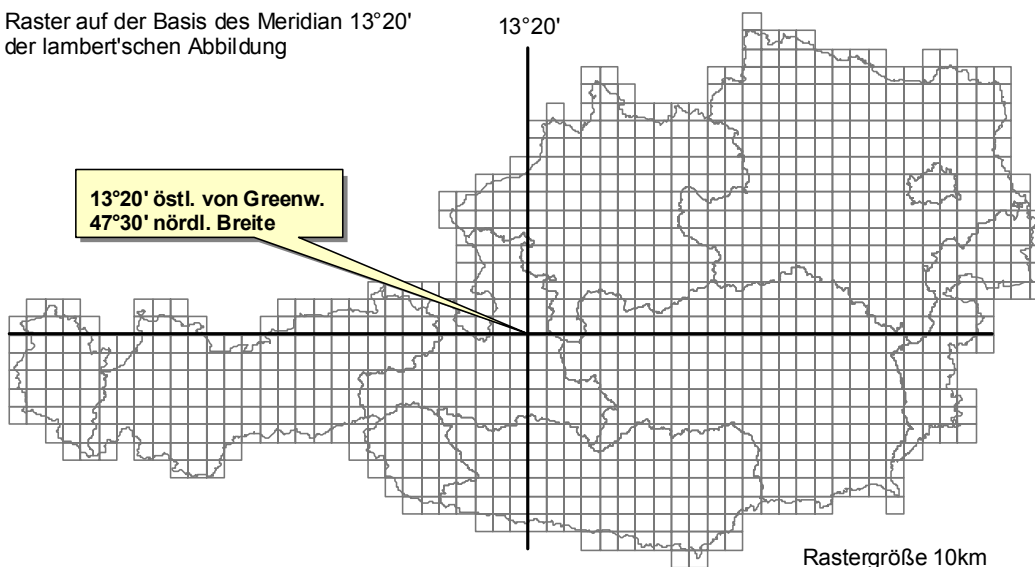
8. Regionalstatistische Rastereinheiten

Die STATISTIK AUSTRIA hat flächendeckend über das gesamte Bundesgebiet einen quadratischen Raster gelegt. Dieser eignet sich besonders gut zur Lösung von Fragestellungen aus den Bereichen der Verwaltung, Infrastruktur sowie der Raum- und Umweltplanung.

Die Raster sind von Verwaltungsgrenzen unabhängig und erlauben daher eine stärker sachbezogene Gebietsabgrenzung. Aufgrund ihrer Kleinräumigkeit können räumliche Verteilungen wesentlich besser erkannt werden.

Angeboten werden Rastergrößen von 10km, 5km, 2500m, 1000m, 500m und 250m für ganz Österreich, sowie 125m für ausgewählte städtische Gebiete samt ihrem Umland.

Raster auf der Basis des Meridian 13°20'
der Lambert'schen Abbildung



Die Raster werden standardmäßig in der Lambert-Projektion angeboten. Auf Wunsch werden die Raster auch in den anderen gängigen Projektionen Gauß-Krüger (M28, M31, M34) und UTM (U32, U33) zur Verfügung gestellt. Erhältlich sind ausgewählte Daten der Großzählung 2001 (Volkszählung, Gebäude- und Wohnungszählung, Arbeitsstättenzählung).

Weitere Informationen erhalten Sie bei Mag. Ingrid Kaminger Tel. +43 (1) 711 28/7773, ingrid.kaminger@statistik.gv.at oder Dr. Erich Wonka Tel. +43 (1) 711 28/8024, erich.wonka@statistik.gv.at.

Publikationen der Großzählung 2001

Artikelnummer	Bezeichnung	Preis in €
<u>Volkszählung 2001</u>		
18-2000-01	Rohdaten nach Gemeinden (Schnellbericht)	25,43
20-1510-01	Wohnbevölkerung nach Gemeinden (mit der Bevölkerungsentwicklung seit 1869)	30,-
18-2010-01	Lebensunterhalt (Schnellbericht)	15,-
Länderhefte Phase I		
20-1300-01	Hauptergebnisse I – Österreich	28,-
20-1310-01	Hauptergebnisse I – Burgenland	29,-
20-1320-01	Hauptergebnisse I – Kärnten	29,-
20-1330-01	Hauptergebnisse I – Niederösterreich	33,-
20-1340-01	Hauptergebnisse I – Oberösterreich	33,-
20-1350-01	Hauptergebnisse I – Salzburg	29,-
20-1360-01	Hauptergebnisse I – Steiermark	33,-
20-1370-01	Hauptergebnisse I – Tirol	29,-
20-1380-01	Hauptergebnisse I – Vorarlberg	28,-
20-1390-01	Hauptergebnisse I – Wien	28,-
20-1305-01	Hauptergebnisse I – Paketpreis	240,-
Länderhefte Phase II		
20-1400-01	Hauptergebnisse II – Österreich	33,-
20-1410-01	Hauptergebnisse II – Burgenland	33,-
20-1420-01	Hauptergebnisse II – Kärnten	35,-
20-1430-01	Hauptergebnisse II – Niederösterreich	40,-
20-1440-01	Hauptergebnisse II – Oberösterreich	40,-
20-1450-01	Hauptergebnisse II – Salzburg	35,-
20-1460-01	Hauptergebnisse II – Steiermark	40,-
20-1470-01	Hauptergebnisse II – Tirol	36,-
20-1480-01	Hauptergebnisse II – Vorarlberg	35,-
20-1490-01	Hauptergebnisse II – Wien	36,-
20-1405-01	Hauptergebnisse II – Paketpreis	290,-
Thematische Hefte		
20-1520-01	Erwerbsspendler	65,-
20-1525-01	Erwerbspersonen nach beruflichen und wirtschaftlichen Merkmalen	47,-
20-1530-01	Bildungsstand der Bevölkerung	47,-
20-1545-01	Schüler und Studenten	42,-
20-1540-01	Haushalte und Familien	36,-
20-1555-01	Textband	51,-

Artikelnummer	Bezeichnung	Preis in €
---------------	-------------	------------

Arbeitsbeihilfe

Volkszählung 1991 – 2001: Gemeindeänderungsverzeichnis
 Volkszählung 2001: Benutzerhandbuch
 Volkszählung 2001: Bildungsschlüssel

Gebäude- und Wohnungszählung 2001

Länderhefte

20-1010-01	Hauptergebnisse – Burgenland	29,-
20-1020-01	Hauptergebnisse – Kärnten	29,-
20-1030-01	Hauptergebnisse – Niederösterreich	33,-
20-1040-01	Hauptergebnisse – Oberösterreich	33,-
20-1050-01	Hauptergebnisse – Salzburg	29,-
20-1060-01	Hauptergebnisse – Steiermark	33,-
20-1070-01	Hauptergebnisse – Tirol	30,-
20-1080-01	Hauptergebnisse – Vorarlberg	28,-
20-1090-01	Hauptergebnisse – Wien	29,-
20-1000-01	Hauptergebnisse – Österreich	29,-
20-1005-01	Hauptergebnisse – Paketpreis	270,-

Thematische Hefte

20-1100-01	Wer wohnt wie?	28,-
------------	----------------	------

Arbeitsstättenzählung 2001

20-9328-01	Hauptergebnisse – Österreich	50,-
20-9310-01	Hauptergebnisse – Burgenland	30,-
20-9312-01	Hauptergebnisse – Kärnten	30,-
20-9314-01	Hauptergebnisse – Niederösterreich	40,-
20-9316-01	Hauptergebnisse – Oberösterreich	40,-
20-9318-01	Hauptergebnisse – Salzburg	30,-
20-9320-01	Hauptergebnisse – Steiermark	40,-
20-9322-01	Hauptergebnisse – Tirol	30,-
20-9324-01	Hauptergebnisse – Vorarlberg	30,-
20-9326-01	Hauptergebnisse – Wien	40,-
20-9330-01	Hauptergebnisse – Paketpreis	315,-

Ortsverzeichnis 2001

20-9430-01	Österreich (nur CD-ROM)	300,-
20-9412-01	Burgenland	40,-
20-9414-01	Kärnten	50,-
20-9416-01	Niederösterreich	60,-
20-9418-01	Oberösterreich	60,-

Artikelnummer	Bezeichnung	Preis in €
20-9420-01	Salzburg	50,-
20-9422-01	Steiermark	60,-
20-9424-01	Tirol	50,-
20-9426-01	Vorarlberg	40,-
20-9428-01	Wien	40,-

Alle Hefte (ausgenommen Arbeitsbehelfe und Schnellberichte) werden zusammen mit einer CD-ROM ausgeliefert, welche die Tabellen sowohl im PDF- als auch im Excel-Format enthält.