



# DER WEINBAU in Österreich

Herausgegeben von STATISTIK AUSTRIA



Wien 2011

## Auskünfte

Für schriftliche oder telefonische Anfragen steht Ihnen in der Statistik Austria der Allgemeine Auskunftsdienst unter der Adresse

Guglgasse 13  
1110 Wien  
Tel.: +43 (1) 711 28-7070  
e-mail: info@statistik.gv.at  
Fax: +43 (1) 715 68 28

zur Verfügung.

## Herausgeber und Hersteller

STATISTIK AUSTRIA  
Bundesanstalt Statistik Österreich  
1110 Wien  
Guglgasse 13

## Für den Inhalt verantwortlich

FOI Christine Sekora  
Tel.: +43 (1) 711 28-7345  
e-mail: christine.sekora@statistik.gv.at

DI Martin Hofer  
Tel.: +43 (1) 711 28-8207  
e-mail: martin.hofer@statistik.gv.at

## Umschlagfoto

Cäcilia Novak

## Kommissionsverlag

Verlag Österreich GmbH  
1010 Wien  
Bäckerstraße 1  
Tel.: +43 (1) 610 77-0  
e-mail: order@verlagoesterreich.at

ISBN 978-3-902703-78-1

Das Produkt und die darin enthaltenen Daten sind urheberrechtlich geschützt. Alle Rechte sind der Statistik Österreich vorbehalten. Die Vervielfältigung und Verbreitung der Daten sowie deren kommerzielle Nutzung ist ohne deren vorherige schriftliche Zustimmung nicht gestattet. Weiters ist untersagt, die Daten ohne vorherige schriftliche Zustimmung der Statistik Österreich ins Internet zu stellen, und zwar auch bei unentgeltlicher Verbreitung. Eine zulässige Weiterverwendung ist jedenfalls nur mit korrekter Quellenangabe „STATISTIK AUSTRIA“ gestattet.

Die Bundesanstalt Statistik Österreich sowie alle Mitwirkenden an der Publikation haben deren Inhalte sorgfältig recherchiert und erstellt. Fehler können dennoch nicht gänzlich ausgeschlossen werden. Die Genannten übernehmen daher keine Haftung für die Richtigkeit, Vollständigkeit und Aktualität der Inhalte, insbesondere übernehmen sie keinerlei Haftung für eventuelle unmittelbare oder mittelbare Schäden, die durch die direkte oder indirekte Nutzung der angebotenen Inhalte entstehen. Korrekturhinweise senden Sie bitte an die Redaktion.

© STATISTIK AUSTRIA

Artikelnummer: 20-6280-09

Verkaufspreis: € 35,00 (inkl. CD-ROM)

Wien 2011


# Vorwort

Gegenstand dieser Publikation ist die Weingartengrunderhebung 2009.

Die auf Basis einer EU-Verordnung im Zehnjahresabstand durchzuführende Erhebung liefert wichtige Basisinformationen über die Struktur des heimischen Weinbaus, wie z.B. über dessen Flächenausmaß, die Größenstufen der Rebfläche, deren Ertragsfähigkeit und Alter der Rebanlagen, aber auch über die Rebsortenverteilung in den Bundesländern. In den Weinbauregionen und -gebieten werden die Ergebnisse bis auf Gemeindeebene publiziert. Die Daten für die Bundesländer Burgenland, Kärnten und Wien wurden aus den jeweiligen Landesweinkatastern, jene für die Bundesländer Niederösterreich und Steiermark aus der Zentralen Weindatenbank des Bundesministeriums für Land- und Forstwirtschaft, Umwelt und Wasserwirtschaft übernommen und sekundärstatistisch ausgewertet. Die Daten der übrigen Bundesländer wurden mittels Fragebogen direkt erhoben (Primärerhebung). Angaben zu den Rebschulen (anerkannt) wurden von den Landwirtschaftskammern Burgenland und Niederösterreich sowie von der Landesregierung Steiermark (Landwirtschaftliches Versuchszentrum) zur Verfügung gestellt.

Die vorliegende Publikation enthält neben einem Textteil mit einer allgemeinen Beschreibung zum Erhebungsablauf auch eine Darstellung der wichtigsten Ergebnisse (Tabellenteil); ausgewählte Grafiken verdeutlichen u.a. die strukturellen Entwicklungen.

Die Daten dieser Erhebung sind sowohl über Internet ([www.statistik.at](http://www.statistik.at)) abrufbar als auch auf CD-Rom erhältlich.



Dr. Konrad Pesendorfer  
Fachstatistischer Generaldirektor der STATISTIK AUSTRIA

Wien, im März 2011

# INHALTSVERZEICHNIS

ZUSAMMENFASSUNG.....	9
----------------------	---

## TEXTTEIL

<b>1. Einführung .....</b>	<b>13</b>
1.1 Erhebungszweck .....	13
1.2 Historische Entwicklung.....	13
1.3 Gesetzliche Grundlage .....	13
1.4 Erhebungsprogramm.....	14
1.5 Durchführung der Erhebung.....	14
1.6 Aufbereitung der Daten .....	14
1.7 Darstellung der Ergebnisse .....	14
<b>2. Begriffsbestimmungen und Definitionen.....</b>	<b>15</b>
<b>3. Besprechung der Ergebnisse .....</b>	<b>16</b>
3.1 Gesamtergebnisse .....	16
3.2 Verteilung nach Rebsorten.....	17
3.3 Verteilung nach Größenstufen der Rebfläche.....	18
3.4 Weingartenflächen nach Weinbaugebieten.....	18
3.5 Weinbestand.....	19
3.6 Österreichische Weinbilanz 2009/2010.....	19
<b>Texttabellen.....</b>	<b>20</b>
<b>GRAFIKEN.....</b>	<b>29</b>

## TABELLENTEIL

1. Weingärten.....	36
2. Weinbaubetriebe nach Größenstufen der Rebfläche .....	68
3. Rebflächen nach Weißweinsorten .....	72
4. Rebflächen nach Rotweinsorten .....	136
5. Weingärten und Rebschulen nach Weinbaugebieten.....	184
6. Rebsorten nach Bundesländern .....	185
7. Rebsorten nach Alter der Rebstöcke .....	186





# ZUSAMMENFASSUNG



## **Gesetzliche Grundlage**

Gemäß EU-Verordnung (EWG) Nr. 357/79 des Rates der Europäischen Union zur Beurteilung der Lage und Entwicklung des Weinmarktes der Gemeinschaft, sind alle 10 Jahre (zuletzt 1999) eine Grunderhebung und jährliche (beginnend mit dem zweiten Jahr nach der Grunderhebung) Zwischenerhebungen durchzuführen. Als nationale Rechtsgrundlage zur Umsetzung der Erhebung wurde vom Bundesminister für Land- und Forstwirtschaft, Umwelt und Wasserwirtschaft (BMLFUW) - auf Basis des Bundesstatistikgesetzes 2000 idgF - die Verordnung BGBl. II Nr. 244/2009 betreffend die Statistik über die Weingartenflächen im Jahr 2009 (Weingartengrunderhebungsverordnung 2009) erlassen. Die Erhebung wurde mit Stichtag 31. Juli 2009 (Ende des Weinwirtschaftsjahres 2008/2009) durchgeführt.

## **Übernahme von Verwaltungsdaten**

Als Datenquelle wurden für die weinbautreibenden Bundesländer Burgenland und Wien die Landesweinbaukataster, für Niederösterreich und Steiermark die Zentrale Weindatenbank des Bundesministeriums für Land- und Forstwirtschaft, Umwelt und Wasserwirtschaft und erstmalig für das Bundesland Kärnten der Landesweinbaukataster herangezogen. Die Daten der Bundesländer Oberösterreich, Salzburg, Tirol und Vorarlberg wurden von der Statistik Austria direkt bei den Bewirtschaftenden und Bewirtschaftern mittels Fragebogen erhoben. Informationen betreffend Rebschulen (anerkannte Flächen) wurden von den Landwirtschaftskammern Burgenland und Niederösterreich sowie der Landesregierung Steiermark (Landwirtschaftliches Versuchszentrum) zur Verfügung gestellt.

## **Erhebungsprogramm**

Da sich das Frageprogramm gegenüber der im Jahr 1999 durchgeführten Erhebung nicht veränderte, konnten die Fragestellungen sowie auch die Auswertungsvorgaben zum überwiegenden Teil übernommen werden. Auf die Frage nach den Schnittweingärten wurde auch dieses Mal

- aufgrund der geringen Fläche - verzichtet.

## **Durchführung und Aufarbeitung**

Wie schon 1999 wurden die Daten der Bundesländer Burgenland, Niederösterreich, Steiermark und Wien, sowie erstmals auch für Kärnten, elektronisch zur Verfügung gestellt. Jene der übrigen Bundesländer (Oberösterreich, Salzburg, Tirol und Vorarlberg) wurden primärstatistisch, d.h. direkt bei den weinbautreibenden Betrieben mittels Fragebogen erhoben. Nach Einlangen der Daten im September 2009 wurden diese entsprechend plausibilisiert und allfällige Unstimmigkeiten im Rahmen bilateraler Gespräche mit den zuständigen Stellen bzw. Personen geklärt.

## **Ergebnisse**

Bei der Weingartengrunderhebung 2009 wurden 20.181 Betriebe ermittelt; das sind um 37% weniger als im Jahr 1999. Auch an Weingartenfläche insgesamt (45.586 ha) sowie an bepflanzter Weingartenfläche (45.533 ha) wurden jeweils rund 6% weniger ermittelt als noch 10 Jahre zuvor.

Niederösterreich ist mit 27.184 ha oder 59,7% nach wie vor das größte weinbautreibende Bundesland Österreichs, gefolgt vom Burgenland mit 13.842 ha, der Steiermark mit 3.867 ha und Wien mit 557 ha. Die übrigen Bundesländer verzeichneten insgesamt einen Flächenzuwachs von 21 ha im Jahr 1999 auf 82 ha.

Der langjährige Trend von Weißwein hin zu Rotwein zeigte sich auch bei dieser Erhebung deutlich bestätigt. Während die Weißweinfläche im Vergleich zu 1999 um 17,5% auf 29.820 ha abnahm, stieg im Gegenzug die Rotweinfläche um 27,2% auf 15.713 ha an.

Nach wie vor steht der Grüne Veltliner mit 13.519 ha oder einem Anteil von 45,3% an der Weißweinfläche unangefochten an der Spitze der österreichischen Rebsorten, gefolgt von der Rotweinsorte Zweigelt mit 6.412 ha oder einem Anteil von 40,8% an der gesamten Rotweinfläche.



Der Trend hin zu größeren Betrieben ist auch hier erkennbar. Trotz reduzierter Gesamtfläche nahm die durchschnittliche Weingartenfläche je Betrieb von 1,52 ha im Jahr 1999 auf 2,26 ha zu.

Dies zeigt sich auch in der Verteilung der Weinbaubetriebe nach Größenstufen (bezogen auf die Rebfläche); so stieg die Anzahl der Betriebe mit 5 ha und mehr um 8,1% auf 2.692 Betriebe; 58,1% oder 11.732 der Winzerinnen/Winzer bewirtschaften hingegen weniger als 1 ha, das sind um 44,2% weniger als im Jahr 1999.

Vergleicht man das Alter der Rebstöcke, so verzeichnete die Altersklasse 20 Jahre und älter mit 53,3% oder 24.291 ha den größten Anteil an der bepflanzten Fläche. Die Altersklasse unter 3 Jahre beträgt 4,1%. Hierbei handelt es sich um Neuauspflanzungen - also noch nicht ertragsfähige Flächen - die mit 1.846 ha einen nicht unwesentlichen Anteil an der bepflanzten Fläche einnehmen.

Ebenfalls mit Stichtag 31. Juli 2009 wurde eine Weinbestandserhebung durchgeführt. Mit 3,1 Mio. hl lag die ermittelte Weinlagermenge um 15,1% über jener des Vorjahres, womit der durchschnittliche Bestand der letzten fünf Jahre um 12,3% überschritten wurde.

Im Rahmen der Weinernteerhebung (Stichtag 30. November 2009) wurde eine Weinernte von 2.351.900 hl ermittelt, womit die Vorjahresmenge um 21,4% und der Produktionsschnitt der letzten fünf Jahre um 8,7% unterschritten wurden.

Laut Versorgungsbilanz 2009/10 nahm der Inlandsverbrauch einschließlich Weinmost zur Safterzeugung sowie Verarbeitungswein um 8,9% zu und lag bei 2,76 Mio. hl. Nach Abzug der Schwund- und Verarbeitungsmenge standen für den Konsum 2,66 Mio. hl zur Verfügung. Einschließlich des Sektkonsums von 3,1 l lag der Pro-Kopfverbrauch bei 31,8 l; davon entfielen auf Weißwein 20,1 l und auf Rotwein 11,7 l. Der Grad der Selbstversorgung lag bei 85%.



TEXTTEIL



# 1. Einführung

## 1.1 Erhebungszweck

Durch den Beitritt zur Europäischen Union im Jahr 1995 wurde Österreich verpflichtet im 10-Jahres-Rhythmus eine Weingartengrunderhebung durchzuführen. Die große Bedeutung des Weinbaues für die heimische Landwirtschaft ist unter anderem daraus ersichtlich, dass im Jahr 2008<sup>1)</sup> 521 Mio. Euro oder 17% des pflanzlichen Produktionswerts auf den Wein entfielen. Aktuelle Informationen über den österreichischen Weinbau sind nicht nur für die heimische Wirtschaft und politischen Entscheidungsträger, sondern auch für internationale Vergleiche von enormer Bedeutung.

## 1.2 Historische Entwicklung

Die ersten primärstatistischen Erhebungen auf dem Weinbausektor fanden bereits vor dem Zweiten Weltkrieg statt. Auch wurden Weinbaudaten im Rahmen der Land- und forstwirtschaftlichen Betriebszählung bzw. Bodennutzungserhebung und seit 1993 durch die Agrarstrukturhebung (ersetzt die beiden vorgenannten Erhebungen) erfragt.

Seit 1946 wurden die amtlichen Weingarterhebungen in Intervallen von zwei Jahren durchgeführt. Beschränkten sich diese Erhebungen bis zum Jahr 1957 auf die Ermittlung der Weingartenflächen, gegliedert nach Edelwein- und sonstigen Flächen sowie nach ihrer Ertragsfähigkeit, so wurden ab 1959 die Erziehungsarten und ab 1963 die einzelnen Edelweinsorten einbezogen. Durch die Umstellung des Verfahrens für die Weinernteerhebung wurde die ursprünglich für 1986 geplante Weingarterhebung erst 1987 durchgeführt. Die letzte derartige primärstatistisch durchgeführte Erhebung fand 1992 statt. Nach dem Beitritt zur Europäischen Union

musste im Jahr 1999 erstmals eine Weingartengrunderhebung nach den Vorgaben der EU durchgeführt werden. Um die Respondentinnen und Respondenten zu entlasten, wurden die Daten aus den Weinbaukatastern der weinbautreibenden Bundesländer (Burgenland, Niederösterreich, Steiermark und Wien) herangezogen und sekundärstatistisch ausgewertet. Die Daten der übrigen Bundesländer wurden direkt mittels Fragebogen bei den weinbautreibenden Betrieben erhoben.

Die Weinernte wurde bis 1963 zunächst vom Bundesministerium für Land- und Forstwirtschaft, Umwelt und Wasserwirtschaft (damals: Bundesministerium für Land- und Forstwirtschaft) und später von den Gemeinden geschätzt. Zwischen 1964 und 1970 wurden die Weinerntedaten aufgrund der Durchschriften der finanzbehördlichen Weinanmeldungen ermittelt. Ab 1971 gab es eigene Weinerntevollerhebungen. Seit dem Jahr 1986 basiert die Ermittlung der Weinernte auf den gemäß Weingesetz idgF (derzeit BGBl. I Nr. 111/2009) von allen Weinerzeugern jährlich durchzuführenden Erntemeldungen, die bei der Bundeskellereiinspektion abzugeben sind. Diese Umstellung auf eine sekundärstatistische Auswertung war erforderlich, um eine Doppelbelastung der Auskunftspflichtigen und der mit der Durchführung der örtlichen Erfassung betrauten Gemeinden zu vermeiden. Bis 1995 wurden die für die Auswertung erforderlichen Daten von den Gemeinden an die Statistik Austria übermittelt. Seit 1996 werden die auf Bezirksebene aggregierten Daten vom Bundesministerium für Land- und Forstwirtschaft, Umwelt und Wasserwirtschaft übernommen.

## 1.3 Gesetzliche Grundlage

Die Durchführung der Weingartengrunderhebung basiert auf der Verordnung (EWG) Nr. 357/79 des Rates der Europäischen Union, die zur Beurteilung der Lage und

---

<sup>1)</sup> Zum Zeitpunkt der Veröffentlichung dieser Publikation lag der endgültige Produktionswert von Wein für 2009 noch nicht vor.

Entwicklung des Weinmarktes der Gemeinschaft, alle 10 Jahre eine Grunderhebung und jährliche (beginnend mit dem zweiten Jahr nach der Grunderhebung) Zwischenerhebungen vorschreibt. Als nationale Rechtsgrundlage zur Umsetzung der Erhebung wurde vom Bundesminister für Land- und Forstwirtschaft, Umwelt und Wasserwirtschaft - auf Basis des Bundesstatistikgesetzes 2000 idgF - die Verordnung BGBl. II Nr. 244/2009 betreffend die Statistik über die Weingartenflächen im Jahr 2009 (Weingartengrunderhebungsverordnung 2009) erlassen, und fand mit Stichtag 31. Juli 2009 (Ende des Weinwirtschaftsjahres 2008/2009) statt.

#### **1.4 Erhebungsprogramm**

Da sich das Frageprogramm gegenüber der im Jahr 1999 durchgeführten Erhebung nicht veränderte, konnten die Fragestellungen sowie auch die Auswertungsvorgaben zum überwiegenden Teil übernommen werden. Auf die Frage nach den Schnittweingärten wurde auch dieses Mal - aufgrund der geringen Fläche - verzichtet.

#### **1.5 Durchführung der Erhebung**

Um die Respondentinnen und Respondenten zu entlasten, wurden wie schon 1999 die Daten sekundärstatistisch übernommen und ausgewertet. So wurden die Daten für die weinbautreibenden Bundesländer Burgenland und Wien aus dem Landesweinbaukataster, für Niederösterreich und Steiermark aus der Zentralen Weindatenbank des Bundesministeriums für Land- und Forstwirtschaft, Umwelt und Wasserwirtschaft und erstmals auch für das Bundesland Kärnten aus dem Landesweinbaukataster übernommen, plausibilisiert und ausgewertet. Die Daten der Bundesländer Oberösterreich, Salzburg, Tirol und Vorarlberg wurden wieder mittels schriftlicher Befragung der Bewirt-

schafterinnen und Bewirtschafter eingeholt, ebenso auf Vollständigkeit überprüft und ausgewertet. Die Rebschulen (anerkannte Flächen) wurden seitens der Landwirtschaftskammer Burgenland, Landwirtschaftskammer Niederösterreich und der Landesregierung Steiermark (Landwirtschaftliches Versuchszentrum) zur Verfügung gestellt. Die anderen Bundesländer weisen keine Rebschulen (anerkannte Flächen) aus.

#### **1.6 Aufbereitung der Daten**

Nach Einlangen der Daten der einzelnen Bundesländer im September 2009 erfolgte eine Zusammenführung der Betriebe über die Betriebsnummer des Land- und forstwirtschaftlichen Betriebsregisters der Statistik Austria. Zuordnungsprobleme hinsichtlich Betriebsnummern und Flächen verzögerten die Aufarbeitung und wurden durch bilaterale Gespräche mit den zuständigen Stellen geklärt. Die bereinigten Ergebnisse lagen letztendlich Mitte 2010 vor.

#### **1.7 Darstellung der Ergebnisse**

Aus Vergleichsgründen wurde das Tabellenprogramm an jenes der letzten Weingartengrunderhebung 1999 angelehnt.

Zu berücksichtigen ist, dass - wie bei anderen agrarstatistischen Erhebungen - die Daten bei der Weingartengrunderhebung nach der Betriebssitzgemeinde bzw. der Wohnsitzgemeinde ausgewertet werden, d.h. die Weingartenflächen werden unabhängig von ihrer tatsächlichen Lage der Betriebssitz- bzw. der Wohnsitzgemeinde der Bewirtschafterin/des Bewirtschafters zugerechnet. Durch diese Vorgehensweise kommt es zwischen den betroffenen Gemeinden bzw. Politischen Bezirken - in Einzelfällen sogar auf Bundesländerebene - zu entsprechenden Flächenverschiebungen.

## 2. Begriffsbestimmungen und Definitionen

### Ertragsfähig

Als ertragsfähig gelten alle Rebstöcke, die 3 Jahre und älter sind.

### Gemischter Satz

Ein gemischter Satz liegt dann vor, wenn zwei oder mehrere Rebsorten in einem Weingarten angepflanzt sind und eine sortenreine Trennung der Ernte bei der Lese nicht erwartet werden kann.

### Rebschule

Hierbei handelt es sich um eine Fläche, die der Bewurzelung bereits veredelter Reben dient.

### Weinbauregion und Weinbaugebiet

Die Zuordnung erfolgte aufgrund verschiedener Eigenschaften, die ein Wein durch die unterschiedliche Bodenbeschaffenheit sowie durch das spezifische Kleinklima aufweist.

Die Weinbauregionen und Weinbaugebiete wurden im BGBl. I Nr. 141/1999 Weingesetz 1999 idgF wie folgt festgelegt:

### Weinbauregion Weinland

Umfasst die Bundesländer Burgenland und Niederösterreich mit den Weinbaugebieten:

Neusiedlersee  
Neusiedlersee-Hügelland  
Mittelburgenland  
Südburgenland

Thermenregion  
Kremstal  
Kamptal  
Wagram  
Traisental  
Carnuntum

Wachau  
Weinviertel

### Weinbauregion Steirerland

Umfasst die Weinbaugebiete:

Südsteiermark  
Weststeiermark  
Süd-Oststeiermark

### Weinbauregion und Weinbaugebiet Wien

Bundesland Wien

### Weinbauregion Bergland

Setzt sich aus den Weinbaugebieten der sogenannten „übrigen Bundesländer“ Kärnten, Oberösterreich, Salzburg, Tirol und Vorarlberg zusammen.

### Wirtschaftsprinzip

Die Flächen werden nicht nach deren tatsächlicher Lage den einzelnen Gemeinden zugeordnet, sondern in der Betriebssitzgemeinde bzw. Wohnsitzgemeinde der/des jeweiligen Bewirtschaftlerin/Bewirtschafters ausgewiesen. Dies führt - besonders im Nahbereich der Städte - zu einer gewissen Verzerrung von regional gegliederten Ergebnissen.

### Zeichenerklärung:

- = Zahlenwert ist Null.  
0 = eine Größe, die kleiner als die Hälfte der ausgewiesenen Einheit ist.

## 3. Besprechung der Ergebnisse

### 3.1 Gesamtergebnisse

Im Jahr 2009 wurde in Österreich eine Weingartenfläche von 45.586 ha einschließlich 53 ha Rebschulen ermittelt (siehe *Tabelle 1*). Die bepflanzte Weingartenfläche ergab 45.533 ha, das sind um 2.963 ha oder 6,1% weniger als bei der letzten Weingartengrunderhebung im Jahr 1999. Als Ursache für den Rückgang der Weinflächen können unter anderem Rodungen und Flächenstilllegungen aufgrund der EU-Rodungsaktion, Betriebsauflösungen sowie Unwetter und Frostschäden angesehen werden. Der langjährige Trend von Weißwein hin zu Rotwein zeigt sich auch bei dieser Erhebung deutlich bestätigt. Während die Weißweinflächen im Vergleich zu 1999 um 17,5% auf 29.820 ha abnahmen, stiegen im Gegenzug die Rotweinflächen um 27,2% auf 15.713 ha an.

*Grafik 1* zeigt die Entwicklung des österreichischen Weinbaues nach dem Zweiten Weltkrieg. Den größten Flächenanbau gab es 1980 mit 59.432 ha. Ab diesem Zeitpunkt wurden die Anbauflächen beim Weißwein kontinuierlich reduziert, dagegen der Rotweinanbau intensiviert. Österreich kann aber weiterhin - mit einer Weißweinfläche von 65,5% an der bepflanzten Weinfläche - als typisches Weißweinland angesehen werden.

Niederösterreich bleibt mit 27.184 ha oder 59,7% das größte weinbautreibende Bundesland Österreichs, gefolgt vom Burgenland mit 13.842 ha (30,4%), der Steiermark mit 3.867 ha (8,5%) und Wien mit 557 ha (1,2%). Die übrigen Bundesländer verzeichnen einen Flächenzuwachs von 21 ha im Jahr 1999 auf 82 ha bei der 2009 durchgeführten Erhebung.

Den größten Flächenanteil der übrigen Bundesländer nimmt Kärnten mit 34 ha ein, gefolgt von Oberösterreich (21 ha), Salzburg (11 ha) sowie Tirol und Vorarlberg mit jeweils rd. 8 ha (siehe *Tabelle 1.2*).

Vergleicht man das Alter der Rebstöcke, so verzeichnet die Altersklasse 20 Jahre und älter mit 53,3% oder 24.291 ha den größten Anteil an der bepflanzten Fläche. Während die Altersklassen 3 bis 9 Jahre (9.870 ha) und 10 bis 19 Jahre (9.525 ha) mit jeweils 21,7% bzw. 20,9% fast gleichauf liegen. Die Altersklasse unter 3 Jahre beträgt 4,1%. Hierbei handelt es sich um Neuauspflanzungen - also noch nicht ertragsfähige Flächen - die mit 1.846 ha einen nicht unwesentlichen Anteil an der bepflanzten Fläche einnehmen. Zu den ältesten ausgepflanzten Rebsorten (20 Jahre und älter) gehört der Grüne Veltliner mit 9.743 ha (21,4%) und der Zweigelt mit 2.454 ha (5,4%) an der bepflanzten Weinfläche, gefolgt von den Sorten Welschriesling (1.931 ha), Müller-Thurgau (1.650 ha), Blaufränkisch (1.537 ha) und Blauer Portugieser (1.237 ha). Auch bei den noch nicht ertragsfähigen Flächen (unter 3 Jahre) liegt der Grüne Veltliner mit 720 ha an der Spitze, gefolgt vom Muskateller (129 ha), Sauvignon Blanc (126 ha) und Zweigelt (114 ha).

Im Jahr 2009 (Stichtag 30. November) wurde eine Weinernte von 2.351.900 hl eingebracht, womit die Vorjahresmenge um 21,4% und der Produktionsschnitt der letzten fünf Jahre um 8,7% unterschritten wurde. Insofern schloss das Weinjahr 2009 - nach den Rekorderträgen des Jahres 2008 - an die mengenschwachen Jahrgänge 2005 und 2006 an. So wurde in Niederösterreich mit 1,5 Mio. hl die Rekordernte von 2008 zwar um ganze 25,0% unterschritten, der Fünfjahresschnitt jedoch um nur 7,4% verfehlt. Das Burgenland erzielte mit 709.600 hl (-11,0% zu 2008) eine ähnlich unterdurchschnittliche (-8,3%) Weinmenge. In der Steiermark führte schlechtes Blühwetter und mehrfacher Hagelschlag zu der geringsten Weinerntemenge seit 1999. Mit gerade 155.700 hl (-27,6% zu 2008) notierte die steirische Weinproduktion um 19,1% unter dem Ernteschnitt der letzten fünf Jahre. In Wien war ein einziger verheerender

Hagelsturm für das magere Weinaufkommen von 16.900 hl (-19,4% zu 2008; -18,2% zum Ernteschnitt) hauptverantwortlich.

*Grafik 2* zeigt die Entwicklung der Weinernte auf. So bewegten sich die Erntemengen im letzten Jahrzehnt zwischen einem Minimum von 2,3 Mio. hl (2005, 2006) und einem Maximum von 3,0 Mio. hl (2008). Das gute Erntejahr von 1982 mit 4,9 Mio. hl konnte bis dato nicht wieder erreicht werden.

### 3.2 Verteilung nach Rebsorten

Trotz des Rückganges von 6.325 ha oder 17,5% an Weißweinflächen kann Österreich noch immer als typisches Weißweinland bezeichnet werden, da noch immer 65,5% der bepflanzten Fläche auf Weißwein entfallen (siehe *Grafik 1*).

Während in der Altersklasse 20 Jahre und älter die Weißweinfläche mit rd. 74% dominiert, nimmt in der Kategorie 3 bis 9 Jahre die Rotweinfläche mit mehr als der Hälfte eine beachtliche Stellung ein.

Wie aus *Tabelle 2* hervorgeht, steht nach wie vor der Grüne Veltliner mit 13.519 ha oder einem Anteil von 45,3% an der Weißweinfläche unangefochten an der Spitze der österreichischen Rebsorten, gefolgt vom Welschriesling mit 3.462 ha, Müller-Thurgau mit 2.044 ha sowie dem Weißen Burgunder mit 1.914 ha. Beim Vergleich der Sorten zwischen den einzelnen Bundesländern lag Niederösterreich beim Anbau des Grünen Veltliners mit 11.886 ha vor dem Burgenland mit 1.473 ha und Wien mit 147 ha. Die Sorte Welschriesling war hingegen im Burgenland mit 1.422 ha (41,1%) am häufigsten anzutreffen, gefolgt von - und fast gleichauf - Niederösterreich mit 39,1% und der Steiermark mit 19,1%. Nach wie vor liegt der Müller-Thurgau mit 68,1% in Niederösterreich an erster Stelle. Der Weiße Burgunder lag in den Bundesländern Burgenland (551 ha) und Niederösterreich (889 ha) voran. Zusammen lagen die beiden Bundesländer mit 75,2% des Weißen Burgunderanbaues deutlich vor der Steiermark mit 22,6%.

Rotwein wurde flächenmäßig im Burgenland und Niederösterreich annähernd gleich viel angebaut (48,5% bzw. 44,5%), wobei mit 3.053 ha oder 94,6% der Blaufränkische im Burgenland die Vormachtstellung einnimmt. Hingegen wurde der Zweigelt mit 3.335 ha oder 52,0% am häufigsten in Niederösterreich gepflanzt. Mit fast 10% weniger liegt bereits Burgenland an zweiter Stelle, während der Blaue Wildbacher (Schilcher) - der fast ausschließlich in den Regionen der Steiermark gedeiht - mit 365 ha oder 99,8% ebendort angebaut wird.

Spezielle Rotweingebiete Österreichs sind das Mittel- und Südburgenland, die Weststeiermark und die Thermenregion. Der Anteil des Rotweins an der bepflanzten Weinfläche betrug beispielsweise im Bezirk Oberpullendorf 92,0%, im Bezirk Baden 53,9% und im Bezirk Deutschlandsberg 72,9%. Nach jahrzehntelanger Ausweitung der Anbauflächen des Grünen Veltliners und des Welschrieslings gingen diese nach 1999 auch 2009 weiter zurück. Zuwächse gab es z.B. beim Weißen Burgunder und Chardonnay (in Summe, da sie 2009 erstmals getrennt ausgewertet wurden), Weißen Riesling sowie Sauvignon Blanc. Beim Rotwein sind durchgehend Flächenzuwächse zu verzeichnen, wobei der Zweigelt mit einem Plus von 2.062 ha oder 47,4% hervorsteicht.

Wie aus *Tabelle 3* hervorgeht, konnte trotz allgemeinen flächenmäßigen Rückgangs die ertragsstarke Sorte Grüner Veltliner über die Jahre seine Vormachtstellung vor der Sorte Welschriesling behaupten. Wenn man die Tabelle im langjährigen Vergleich ansieht, würde Weißer Burgunder und Chardonnay (bis 1999 in Summe erfasst) den Müller-Thurgau vom dritten Platz verdrängen. Als Einzelpositionen wie sie 2009 erstmals ausgewertet wurden bleibt die Sorte Müller-Thurgau aber an dritter Stelle. Weiter rückläufig waren hingegen z.B. die Sorten Neuburger, Frühroter Veltliner, Traminer.

Bei den Rotweinsorten liegt noch immer der in den Jahren flächenmäßig zur stärksten Rebsorte gewordene Zweigelt vor den Sorten Blaufränkisch und Blauer Portugieser.



Wie aus *Grafik 3* ersichtlich, liegt bei den Weißweinsorten mit 45,3% der Grüne Veltliner an erster Stelle vor den Sorten Welschriesling mit 11,6% und Müller Thurgau, Weißen Burgunder und Weißen Riesling mit jeweils rd 6%. Beim Rotwein dominieren noch immer die Sorten Zweigelt (40,8%), gefolgt von den Sorten Blaufränkisch (20,6%) und Blauem Portugieser (10,3%) (siehe auch *Grafik 7* und *Grafik 8*).

### 3.3 Verteilung nach Größenstufen der Rebfläche

*Grafik 4* zeigt die Verteilung der Weinbaubetriebe nach Größenstufen der Rebfläche. 58,1% der Winzerinnen/Winzer bewirtschafteten weniger als 1 Hektar. Davon entfielen 7,5% oder 1.517 Betriebe auf die Größenstufe unter 0,10 ha und 18,7% oder 3.779 Betriebe auf die Größenstufe 0,10 ha bis unter 0,25 ha. Die größte Anzahl an Betrieben wies jedoch die Größenstufe 0,25 ha bis unter 1 ha mit 6.436 Betrieben oder einem Anteil von 31,9% auf. Auf die Größenstufen 1 ha bis unter 2 ha bzw. 5 ha und mehr entfielen 2.664 bzw. 2.692 Betriebe, was einem Anteil von je rd. 13% entsprach. Auf die übrigen Größenstufen (2 ha bis unter 3 ha, 3 ha bis unter 4 ha und 4 ha bis unter 5 ha) entfielen in Summe rd. 15%. Trotz rückläufiger Betriebsanzahl gab es in der Größenstufe 5 ha und mehr einen Zuwachs von 8,1%.

Im Vergleich der einzelnen weinbautreibenden Bundesländer gab es unterschiedliche Tendenzen (siehe *Grafik 5*). So entfielen auf die Größenstufe unter 0,10 ha zwar 15,8% der Betriebe von Wien, 14,7% des Burgenlandes, 5,9% der Steiermark, aber nur 2,9% von Niederösterreich. In der Größenstufe 0,10 ha bis unter 0,25 ha gab es den größten Anteil an Wiener Betrieben mit 32,7%, gefolgt vom Burgenland mit einem Anteil von 20,7%, der Steiermark mit 19,7% und Niederösterreich mit 16,7%. Die Tendenz zu größeren Betrieben zeigte auch die Betriebszunahme in der Größenstufe 5 ha und mehr. War im Vergleichsjahr 1999 der Anteil der Betriebe mit über 5 ha in den Bundesländern Niederösterreich (9%), Burgenland (8%) und Wien (7%) annähernd gleich hoch bzw. in der

Steiermark 2%, so stieg der Anteil im Jahr 2009 in Niederösterreich - in dieser Größenstufe - auf 15,8%, im Burgenland auf 12,5%, in der Steiermark auf 6,6% und in Wien auf 7,4%.

Trotz des Rückganges der Gesamtfläche nahm die durchschnittliche Weingartenfläche je Betrieb von 1,52 ha im Jahr 1999 auf 2,26 ha zu.

### 3.4 Weingartenflächen nach Weinbaugebieten

*Grafik 6* (Weinbaugebiete) zeigt die Verteilung der Weingartenflächen nach Gemeinden, Weinbaugebieten und Bundesländern. Das größte Weinbaugebiet ist das Weinviertel mit 13.389 ha oder 29,4% der Weingartenfläche insgesamt, gefolgt von den Weinbaugebieten Neusiedlersee (7.679 ha), Kamptal (3.802 ha), Neusiedlersee-Hügelland (3.576 ha) und dem Weinbaugebiet Wagram mit 2.479 ha. Aufgrund der Weingesetznovelle von 2007 wurde das Weinbaugebiet „Donauland“ in Weinbaugebiet „Wagram“ umbenannt. Gleichzeitig wechselte die Weinbaugemeinde Stetteldorf/Wagram vom Weinbaugebiet Weinviertel in das Weinbaugebiet Wagram.

Innerhalb der Weinbaugebiete ist der Weißweinanbau vorrangig. Lediglich im Mittelburgenland, Südburgenland, Carnuntum und der Weststeiermark hat der Rotwein mehr Flächenanteile. Die größten Weinbaugemeinden sind nach wie vor Langenlois (1.873 ha), Gols (1.613 ha), Poysdorf (1.194 ha) und Illmitz (963 ha). Als höchstgelegene Weinbaugemeinde Österreichs (564 m Seehöhe) darf sich Kitzreck im Sausal (Steiermark/Pol. Bezirk Leibnitz) mit 136 ha Weinfläche bezeichnen. Der Anbau der Rebsorten ist hier breit gestreut, wobei der Anbau von Weißwein mit 84,7% vorrangig ist. Der meist angebaute Weißwein ist mit 25 ha der Welschriesling sowie beim Rotwein der Zweigelt mit 10 ha. Im Vergleich zu 1999 wurde der größte Flächenrückgang im Weinbaugebiet Weinviertel mit 15,7% und der größte Flächenzuwachs im Weinbaugebiet Südsteiermark mit 18,8% verzeichnet.

### 3.5 Weinbestand

Nach der mit Stichtag 31. Juli 2009 durchgeführten Weinbestandsaufnahme lag der Weinbestand mit 3,1 Mio. hl um 15,1% über der vorjährigen Lagermenge, womit der durchschnittliche Bestand der letzten fünf Jahre um 12,3% überschritten wurde. Die ungewöhnlich hohen Weißweinerträge des Jahres 2008 ließen das Weißweinlager auf 1,7 Mio. hl (+22,0% zu 2008) anschwellen, aber auch gelagerte Rotweine legten um 7,5% auf 1,4 Mio. hl zu. Qualitäts- und Prädikatsweine verzeichneten eine Steigerung der Lagermenge um 12,7% auf 2,4 Mio. hl, wobei hier Weißweine massiv (+22,0% zu 2008) auf 1,3 Mio. hl zulegten, während Rotweine ein vergleichsweise geringes Plus von 3,7% auf 1,1 Mio. hl notierten. Bei Tafel- und Landwein konnte mit 539.800 hl ein Bestandszuwachs von 29,9% festgestellt werden, wobei hier sowohl Rotweine (212.900 hl; +31,6%) als auch Weißweine (326.900 hl; +28,9%) klar gegenüber dem Vorjahresstand zulegten. Auch Schaumwein und sonstige Erzeugnisse (141.300 hl; +13,5%) sowie Traubenmost (2.200 hl; +26,7% zu 2008) notierten über dem Lagerstand des Vorjahres, während Wein aus Drittländern um 62,8% rückläufig war.

### 3.6 Österreichische Weinbilanz 2009/2010

Die Weinbilanzen basieren auf den endgültigen Ergebnissen der Weinernte, des Weinbestandes und den Ergebnissen der Außenhandelsstatistik sowie der für den gewerblich-industriellen Verarbeitungsbereich erstellten Produktionsstatistik. Da die

Weinkulturen sehr klimaabhängig sind, ist die Weinproduktion großen Schwankungen unterworfen (siehe *Tabelle 5*).

Im Jahr 2009 wurde eine Weinmenge von 2,35 Mio. hl produziert. Aus Niederösterreich, dem größten Weinanbaugebiet, stammten 1,47 Mio. hl bzw. 62% des gesamten Weinaufkommens, im Burgenland wurden 709.600 hl (30%), in der Steiermark 155.700 hl (7%) und in Wien 17.000 hl (1%) gekeltert.

Insgesamt wurden 1,44 Mio. hl (-26,5%) Weißwein und 914.800 hl (-12,0%) Rotwein erzeugt, wobei der Produktionsschwerpunkt bei Qualitäts- und Prädikatsweinen lag. Mit einem Gesamtvolumen von 2,01 Mio. hl entsprach dies einem Anteil von 86% an der Weinernte.

Aufgrund der geringeren Weinernte musste zur Deckung des Inlandsbedarfs vermehrt Rot- und Weißwein eingeführt werden. Insgesamt erfolgten Importe im Ausmaß von 694.200 hl (+19,9%) an Rot- und Weißweinen im Gesamtwert von 166,2 Mio. € bzw. einem Preis von 2,39 € pro Liter. An Rot- und Weißweinen wurden hingegen 668.700 hl (+4,8%) im Wert von 124,4 Mio. € (1,86 € pro Liter) exportiert. Der Inlandsverbrauch an Wein, einschließlich Weinmost zur Safterzeugung und Verarbeitungswein nahm um 8,9% zu und lag bei 2,76 Mio. hl. Nach Abzug der Schwund- und Verarbeitungsmenge standen für den Konsum 2,66 Mio. hl (+9,3%) zur Verfügung. Einschließlich des Sektkonsums von 3,1 l lag der Pro-Kopfverbrauch bei 31,8 l (+9,0%); davon entfielen auf Weißwein 20,1 l und auf Rotwein 11,7 l. Der Grad der Selbstversorgung lag bei 85%.

## Weingartenfläche (ha), Weinernte und Weinbestand (hl) 2009

Tabelle 1

Bezeichnung	Österreich	Burgenland	Nieder- österreich	Steiermark	Wien	Übrige Bundes- länder
Weingartenfläche insgesamt	45.586	13.875	27.195	3.876	557	82
Ertragsfähig:						
Weißwein	28.345	6.047	19.157	2.675	429	37
Rotwein	15.342	7.448	6.840	927	106	20
Noch nicht ertragsfähig:						
Weißwein	1.475	179	1.028	232	17	18
Rotwein	371	167	159	33	5	7
Zusammen	45.533	13.842	27.184	3.867	557	82
Rebschulen <sup>1)</sup>	53	32	11	9	-	-
Bepflanzte Weingartenfläche nach dem Alter der Rebstöcke						
unter 3 Jahre alt	1.846	347	1.187	265	22	25
3 bis 9 Jahre alt	9.870	3.840	4.651	1.281	68	29
10 bis 19 Jahre alt	9.525	2.994	5.428	891	197	16
20 Jahre alt und älter	24.291	6.661	15.918	1.430	270	12
Weinernte insgesamt <sup>2)</sup>	2.351.873	709.596	1.469.087	155.711	16.931	548
Weinbestand <sup>2) 3)</sup>	3.079.054	738.225	1.979.234	198.325	112.171	51.099

Q: STATISTIK AUSTRIA. - 1) Rebschulen (anerkannt) Landwirtschaftskammer (LK) Burgenland, Landwirtschaftskammer (LK) Niederösterreich, Landesregierung (LR) Steiermark (Landwirtschaftliches Versuchszentrum). - 2) Bundesministerium für Land- und Forstwirtschaft, Umwelt und Wasserwirtschaft (BMLFUW). - 3) Stichtag: 31. Juli 2009. - Rundungsdifferenzen technisch bedingt.

## Weingartenfläche (ha) 2009 der übrigen Bundesländer

Tabelle 1.2

Bezeichnung	Übrige Bundes- länder insgesamt	Kärnten	Ober- österreich	Salzburg	Tirol	Vorarlberg
Weingartenfläche insgesamt	82	34	21	11	8	9
Ertragsfähig:						
Weißwein	37	14	9	7	2	6
Rotwein	20	5	8	1	4	2
Noch nicht ertragsfähig:						
Weißwein	18	12	2	3	1	0
Rotwein	7	4	2	0	1	0
Zusammen	82	34	21	11	8	9
Rebschulen	-	-	-	-	-	-
Bepflanzte Weingartenfläche nach dem Alter der Rebstöcke						
unter 3 Jahre alt	25	15	4	3	2	0
3 bis 9 Jahre alt	29	16	9	0	2	2
10 bis 19 Jahre alt	16	2	6	1	2	5
20 Jahre alt und älter	12	0	2	7	2	2

Q: STATISTIK AUSTRIA. - Rundungsdifferenzen technisch bedingt.

**Rebsorten nach Bundesländern**  
(Flächenangaben in Hektar)

Tabelle 2

Rebsorten	Österreich		Burgenland	Niederösterreich	Steiermark	Wien	Übrige Bundesländer
	1999	2009					
<b>Weißwein</b>							
Bouvier	365	234	204	26	2	2	0
Chardonnay	<sup>1)</sup>	1.380	566	481	280	35	17
Frühroter Veltliner	626	424	21	396	0	4	3
Furmint	1	9	8	0	0	-	-
Goldburger	309	140	80	24	33	4	-
Grauer Burgunder	293	215	95	40	73	5	1
Grüner Veltliner	17.479	13.519	1.473	11.886	5	147	8
Jubiläumsrebe	30	13	9	4	-	-	-
Müller-Thurgau	3.289	2.044	376	1.392	255	16	4
Muskateller	143	492	70	232	181	7	1
Muskat-Ottonel	418	359	264	89	5	1	0
Neuburger	1.094	652	219	424	0	8	0
Roter Veltliner	258	193	1	192	-	0	-
Rotgipfler	118	105	0	104	-	1	-
Sauvignon Blanc	314	845	198	205	425	11	5
Scheurebe	529	376	191	49	135	1	0
Sylvaner	53	42	2	28	10	2	0
Traminer	363	309	138	95	69	6	2
Weißer Burgunder	<sup>1)</sup>	1.914	551	889	432	40	2
Weißer Riesling	1.643	1.851	151	1.554	65	76	6
Welschriesling	4.323	3.462	1.422	1.355	658	26	1
Zierfandler	98	85	1	84	-	1	-
Andere Weißweinsorten	91	114	51	43	15	2	3
Gemischter Satz	1.371	1.042	133	593	263	51	1
<b>zusammen</b>	<b>36.145</b>	<b>29.820</b>	<b>6.227</b>	<b>20.185</b>	<b>2.907</b>	<b>446</b>	<b>55</b>
<b>Rotwein</b>							
Blauburger	884	897	163	701	23	10	1
Blauer Burgunder	409	646	325	284	14	15	8
Blauer Portugieser	2.358	1.621	19	1.593	3	5	1
Blauer Wildbacher	464	365	0	1	365	0	0
Blaufränkisch	2.641	3.228	3.053	148	19	5	3
Cabernet Franc	27	56	34	21	0	1	-
Cabernet Sauvignon	312	592	363	203	14	10	1
Merlot	112	644	395	222	17	8	2
Rathay	<sup>2)</sup>	9	-	8	0	0	0
Roesler	<sup>2)</sup>	160	71	84	3	1	1
St. Laurent	415	775	406	348	13	9	0
Syrah	<sup>2)</sup>	137	113	23	0	1	0
Zweigelt	4.350	6.412	2.649	3.335	377	44	7
Andere Rotweinsorten	22	17	1	5	8	-	3
Gemischter Satz	358	154	25	23	103	2	1
<b>zusammen</b>	<b>12.352</b>	<b>15.713</b>	<b>7.615</b>	<b>6.999</b>	<b>960</b>	<b>111</b>	<b>27</b>

Q: STATISTIK AUSTRIA. - 1) 1999: in Summe erfasst (2.936 ha). - 2) 2009: Erstmals als Qualitätsrebsorte erfasst. - Rundungsdifferenzen technisch bedingt.

## Die wichtigsten Rebsorten Österreichs in den Jahren 1974 bis 2009

Tabelle 3

Bezeichnung	Fläche der Rebsorten in Hektar								
	1974	1978	1980	1982	1984	1987	1992	1999	2009

### WEISSWEIN:

Frühroter Veltliner	1.208	1.272	1.264	1.202	1.128	823	745	626	424
Grüner Veltliner	12.890	17.373	19.051	19.326	19.775	20.770	20.864	17.479	13.519
Müller-Thurgau	4.436	5.513	5.926	5.817	5.762	5.236	4.415	3.289	2.044
Muskat-Ottonel	1.258	1.236	1.185	1.175	1.074	888	609	418	359
Neuburger	1.776	1.839	1.960	1.851	1.780	1.518	1.344	1.094	652
Roter Veltliner	784	783	648	586	320	285	310	258	193
Traminer	912	940	959	940	872	674	478	363	309
Weißer Burgunder und Chardonnay <sup>1)</sup>	1.733	1.884	2.017	2.018	1.971	1.898	2.759	2.936	3.294
Weißer Riesling	1.330	1.345	1.260	1.229	1.185	1.269	1.456	1.643	1.851
Welschriesling	4.000	4.529	4.605	4.774	4.611	4.776	5.134	4.323	3.462

### ROTWEIN:

Blauburger	-	-	-	-	-	550	924	884	897
Blauer Burgunder	341	335	316	319	352	281	381	409	646
Blauer Portugieser	2.251	2.618	3.004	3.075	3.090	2.994	2.962	2.358	1.621
Blaufränkisch	2.349	2.480	2.576	2.620	2.571	2.690	3.033	2.641	3.228
St. Laurent	689	617	628	613	592	504	455	415	775
Zweigelt	1.374	2.092	2.424	2.607	2.756	3364	4.501	4.350	6.412

Q: STATISTIK AUSTRIA. - 1) 2009: Erstmals als Einzelposition erfasst. Weißer Burgunder 1.914 ha, Chardonnay 1.380 ha.

### Weinbestand 2009 in Hektoliter

Tabelle 4

Bundesländer	Tafelwein	Landwein	Qualitätswein	Prädikatswein	Konz. Traubenmost
Burgenland	38.380	35.989	601.673	45.819	452
Kärnten	29	13	153	-	-
Niederösterreich	194.225	195.015	1.521.403	25.087	1.052
Oberösterreich	4.979	2.011	5.328	177	-
Salzburg	-	-	13	-	-
Steiermark	7.791	35.388	148.277	1.793	70
Tirol	2.594	7.117	12.784	26	-
Vorarlberg	1.530	1.435	3.914	3	-
Wien	8.697	4.607	25.366	362	11
Österreich 2009	258.225	281.573	2.318.911	73.268	1.585
Österreich 2008	155.343	260.141	2.050.134	72.553	1.288

Bundesländer	Rekt. Konz. Traubenmost	Schaumwein und sonstige Erzeugnisse	Wein aus Drittland	insgesamt
Burgenland	108	15.629	176	738.225
Kärnten	-	2	-	197
Niederösterreich	453	39.263	2.735	1.979.234
Oberösterreich	-	6.207	0	18.702
Salzburg	-	-	-	13
Steiermark	17	4.816	173	198.325
Tirol	-	1.656	449	24.625
Vorarlberg	-	600	81	7.562
Wien	8	73.121	-	112.171
Österreich 2009	586	141.292	3.613	3.079.054
Österreich 2008	426	124.532	9.700	2.674.117

Q: STATISTIK AUSTRIA, Bundesministerium für Land- und Forstwirtschaft, Umwelt und Wasserwirtschaft (BMLFUW) Stichtag: 31. Juli 2009. - 1) Rektifizierter konzentrierter Traubenmost. - Rundungsdifferenzen technisch bedingt.

**Versorgungsbilanz für Wein 1971/72 bis 2009/10**  
in Hektoliter

Tabelle 5

Bilanzjahr <sup>1)</sup>	Erzeugung	Lagerver- änderung	Außenhandel		Inlandsver- wendung	Industrielle Verwertung, Verarbeitung <sup>2)</sup>	Verluste	Nahrungs- verbrauch	Pro Kopf in Liter	SVG in %
			Einfuhr	Ausfuhr						
1971/72	1.812.790	-605.230	474.118	228.228	2.663.910	70.000	18.128	2.575.782	34,5	<b>68</b>
1972/73	2.595.615	268.324	565.961	181.863	2.711.389	90.000	25.956	2.595.433	34,6	<b>96</b>
1973/74	2.404.307	41.354	525.005	221.458	2.666.500	60.000	24.043	2.582.457	34,3	<b>90</b>
1974/75	1.664.924	-305.202	889.762	209.182	2.650.706	50.000	16.649	2.584.057	34,3	<b>63</b>
1975/76	2.704.467	323.240	507.436	170.250	2.718.413	120.000	27.045	2.571.368	34,2	<b>99</b>
1976/77	2.901.040	430.437	321.554	181.000	2.611.157	30.000	29.010	2.552.147	34,0	<b>111</b>
1977/78	2.594.021	-13.700	268.353	235.114	2.640.960	50.000	25.940	2.565.020	34,1	<b>98</b>
1978/79	3.366.278	185.670	219.861	434.504	2.965.965	290.000	67.326	2.608.639	34,8	<b>113</b>
1979/80	2.773.006	-219.913	287.376	465.888	2.814.407	160.000	27.730	2.626.677	35,0	<b>99</b>
1980/81	3.086.422	138.416	308.059	557.295	2.698.770	50.000	30.864	2.617.906	34,9	<b>114</b>
1981/82	2.085.168	-592.458	446.215	488.203	2.635.638	20.000	20.852	2.594.786	34,4	<b>79</b>
1982/83	4.905.651	1.685.357	201.483	397.171	3.024.606	300.000	98.113	2.626.493	34,8	<b>162</b>
1983/84	3.697.925	512.916	233.157	461.473	2.956.693	260.000	73.959	2.622.735	34,7	<b>125</b>
1984/85	2.518.918	-262.488	260.291	359.752	2.681.945	60.000	25.189	2.596.756	34,4	<b>94</b>
1985/86	1.125.655	-1.500.860	274.321	45.223	2.855.613	300.000	31.257	2.524.356	33,4	<b>39</b>
1986/87	2.229.845	-186.598	346.308	45.830	2.716.921	110.000	22.298	2.584.623	34,2	<b>82</b>
1987/88	2.183.623	-268.962	367.010	35.179	2.784.416	150.000	21.836	2.612.580	34,4	<b>78</b>
1988/89	3.502.457	789.992	243.552	44.853	2.911.164	220.000	70.049	2.621.115	34,5	<b>120</b>
1989/90	2.580.861	-134.633	244.191	104.115	2.855.570	160.000	25.809	2.669.761	34,7	<b>90</b>
1990/91	3.166.290	497.474	214.506	157.300	2.726.022	40.000	31.663	2.654.359	34,0	<b>116</b>
1991/92	3.093.259	342.524	199.196	223.599	2.726.332	50.000	30.933	2.645.399	33,7	<b>113</b>
1992/93	2.588.215	-43.783	195.318	118.999	2.708.317	40.000	25.882	2.642.435	33,1	<b>96</b>
1993/94	1.865.479	-668.498	185.819	128.694	2.591.102	30.000	18.655	2.542.447	31,7	<b>72</b>
1994/95	2.646.635	64.699	240.663	218.927	2.603.672	40.500	26.466	2.536.706	31,5	<b>102</b>
1995/96	2.228.969	-272.301	282.552	173.950	2.609.872	91.000	22.290	2.496.582	31,0	<b>85</b>
1996/97	2.110.332	-65.457	517.675	217.002	2.476.462	29.500	21.103	2.425.859	30,1	<b>85</b>
1997/98	1.801.747	-246.012	664.124	208.101	2.503.782	25.000	18.017	2.460.764	30,5	<b>72</b>
1998/99	2.703.170	499.295	564.901	227.395	2.541.381	36.000	27.032	2.478.349	30,7	<b>106</b>
1999/00	2.803.383	334.248	517.249	365.025	2.621.359	60.000	56.068	2.505.291	30,9	<b>107</b>
2000/01	2.338.410	16.649	518.265	308.025	2.532.000	32.000	23.384	2.476.616	30,5	<b>92</b>
2001/02	2.530.576	180.395	572.858	563.493	2.359.546	43.500	25.306	2.290.740	28,4	<b>107</b>
2002/03	2.599.483	-175.529	497.453	804.083	2.468.382	39.400	25.995	2.402.987	29,7	<b>105</b>
2003/04	2.529.846	40.876	610.691	764.180	2.335.482	47.500	25.298	2.262.683	27,8	<b>108</b>
2004/05	2.734.561	169.784	698.683	738.061	2.525.399	55.300	27.346	2.442.753	29,8	<b>108</b>
2005/06	2.264.015	-311.845	696.159	559.211	2.712.808	46.700	22.640	2.643.468	32,0	<b>83</b>
2006/07	2.256.299	-275.836	739.102	519.489	2.751.747	49.500	22.563	2.679.684	32,3	<b>82</b>
2007/08	2.628.026	237.362	690.530	584.791	2.496.404	59.900	26.280	2.410.223	28,9	<b>105</b>
2008/09	2.993.724	404.494	579.170	638.197	2.530.202	62.300	29.937	2.437.965	29,2	<b>118</b>
2009/10	2.351.875	-378.160	694.177	668.670	2.755.542	70.039	23.519	2.661.985	31,8	<b>85</b>

Q: STATISTIK AUSTRIA, Versorgungsbilanzen. - 1) Bis 1993/94: 1. Nov. - 31. Okt.; ab 1994/95: 1. Sept. - 31. Aug.; ab 2000/01: 1. Aug. - 31. Juli. - 2) Wein zur Erzeugung von Brantwein, Essig und Wermut, Traubenmost zur Saffherstellung.

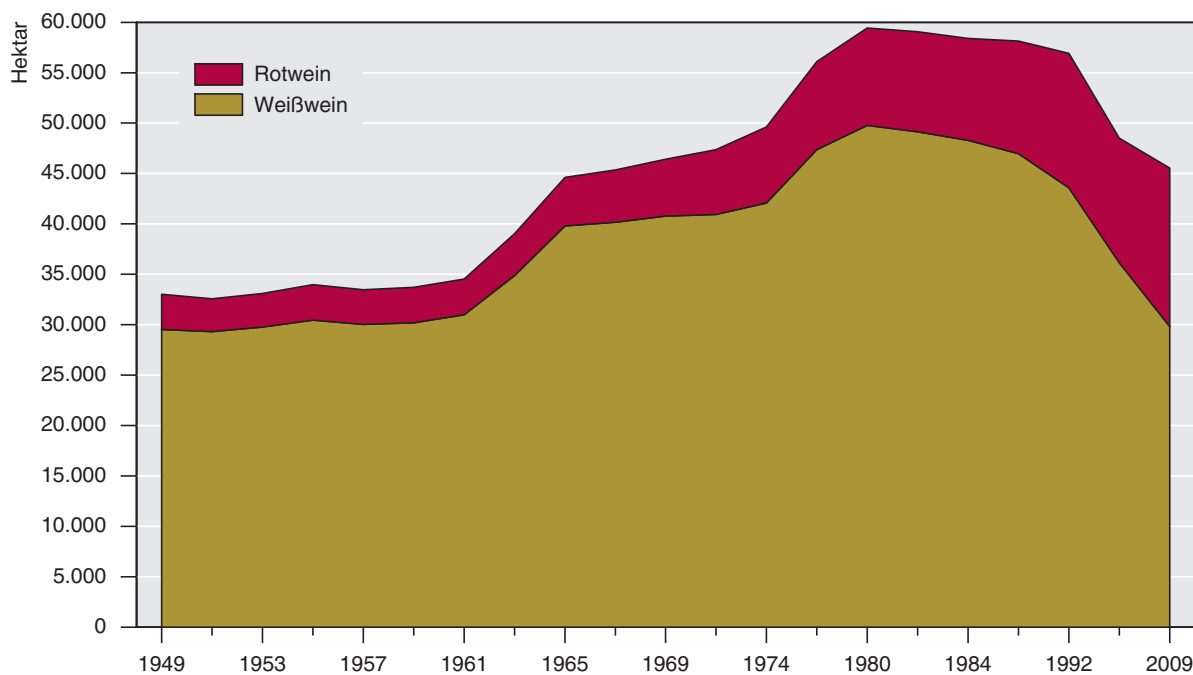






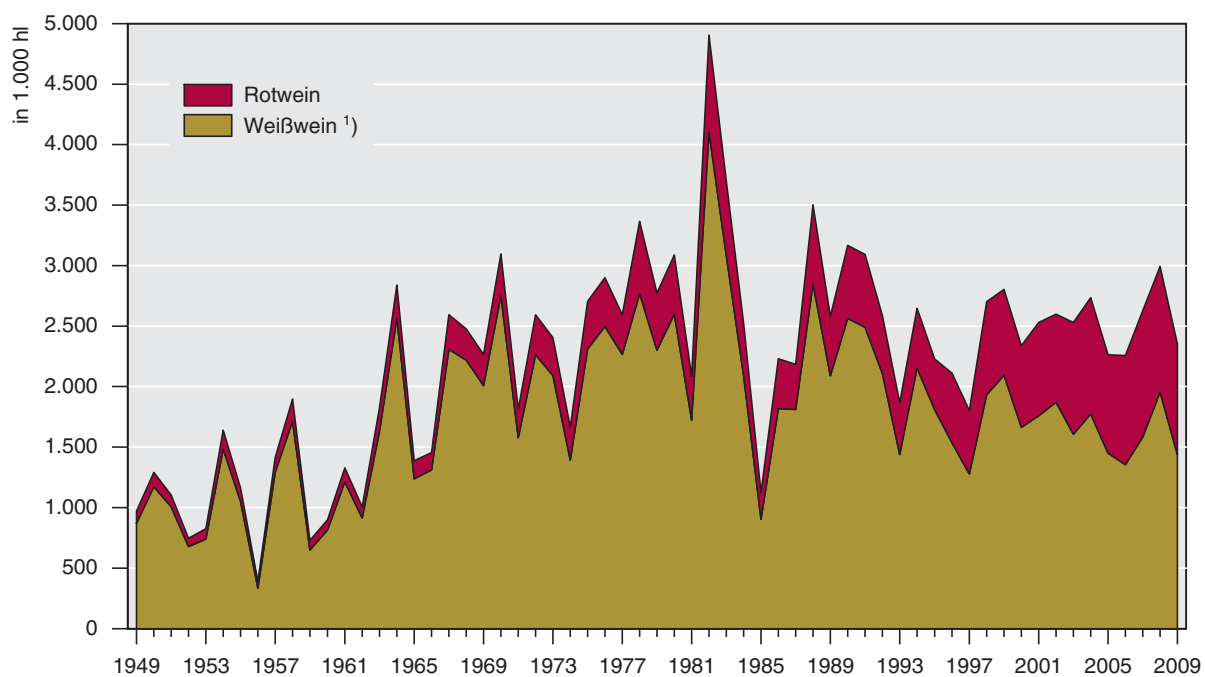


### Weingartenfläche <sup>1)</sup> in Österreich 1949 - 2009



Q: STATISTIK AUSTRIA, Weingartengrunderhebungen. - 1) ohne Schnittweingärten und Rebschulen.

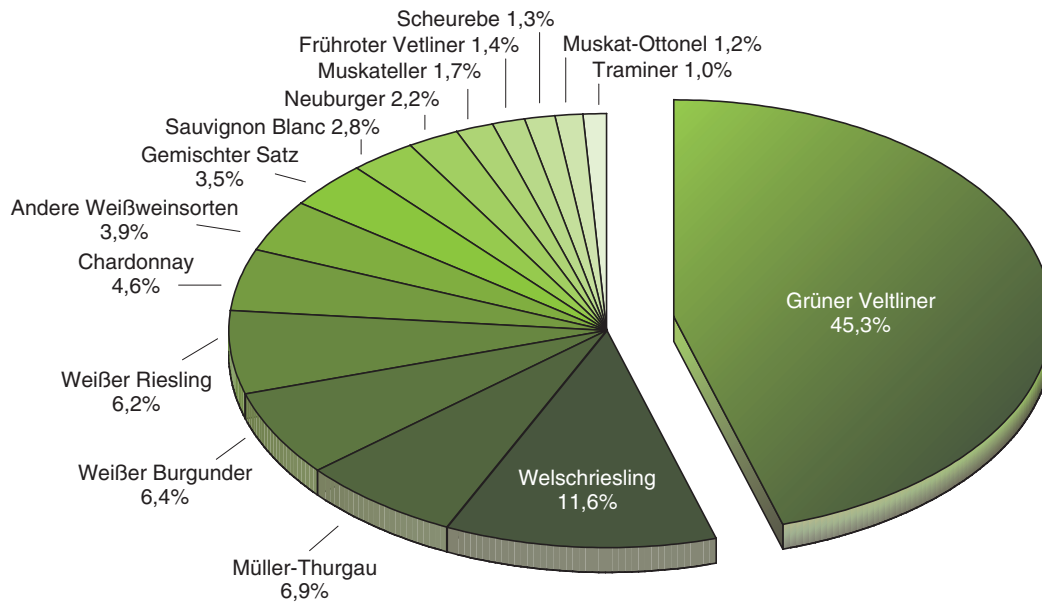
### Weinernte in Österreich 1949 - 2009



Q: STATISTIK AUSTRIA, Ernteerhebungen. - 1) Bis 1981 einschließlich Wein von Direktträgern.

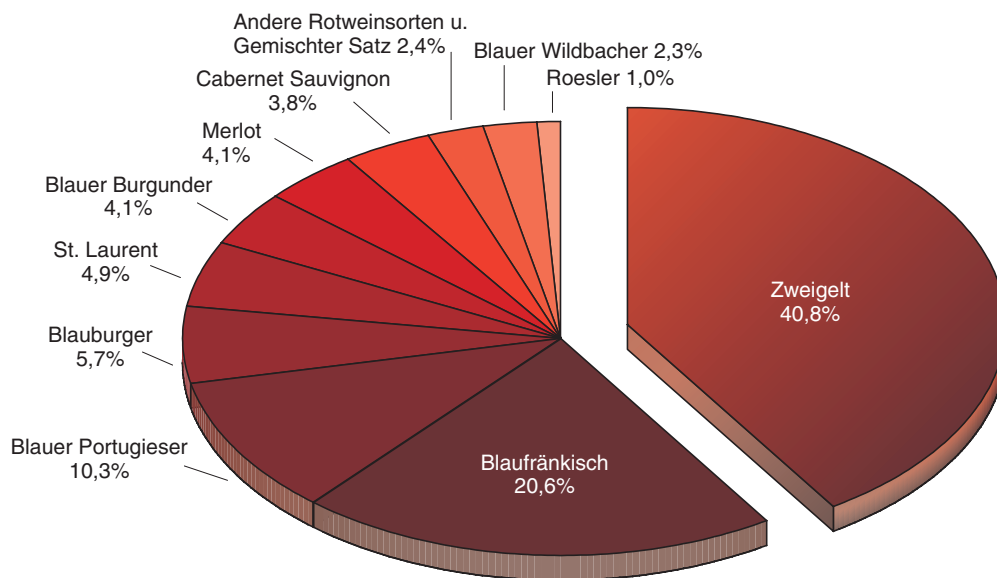
**Rebsorten in Österreich 2009**  
Flächenverteilung in Prozent

**Weißwein**



**Weißweinfläche insgesamt 29.820 ha**

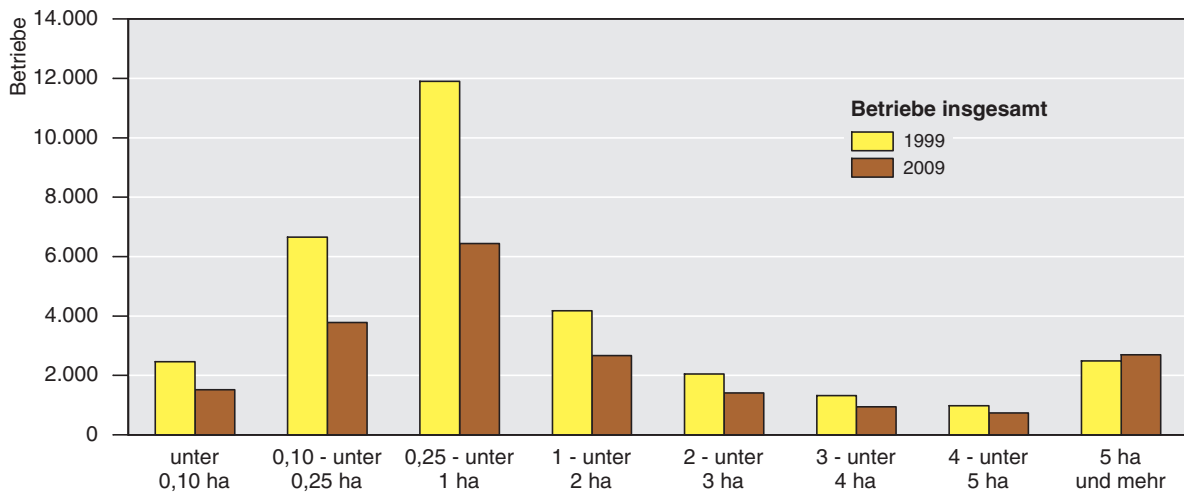
**Rotwein**



**Rotweinfläche insgesamt 15.713 ha**

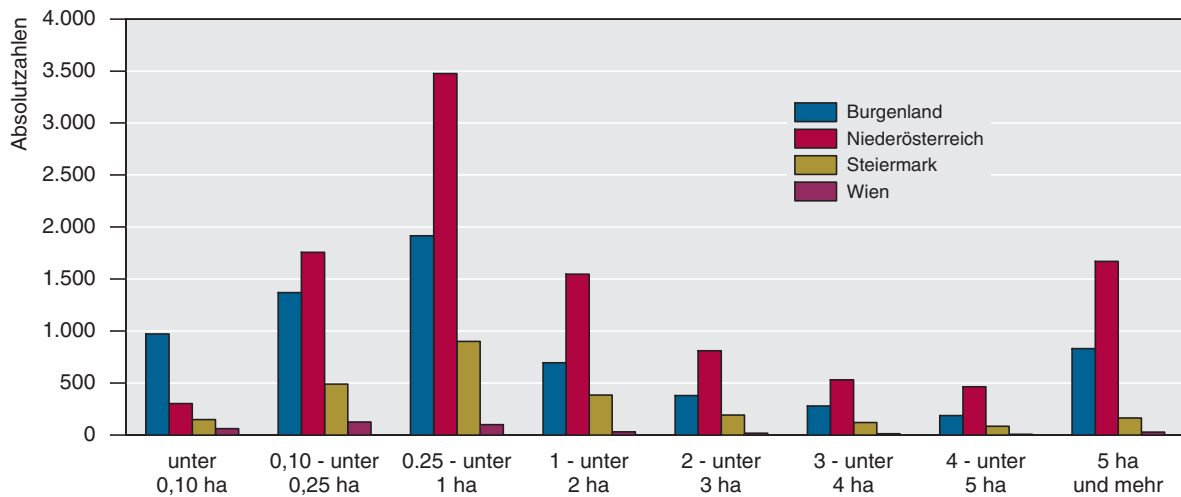
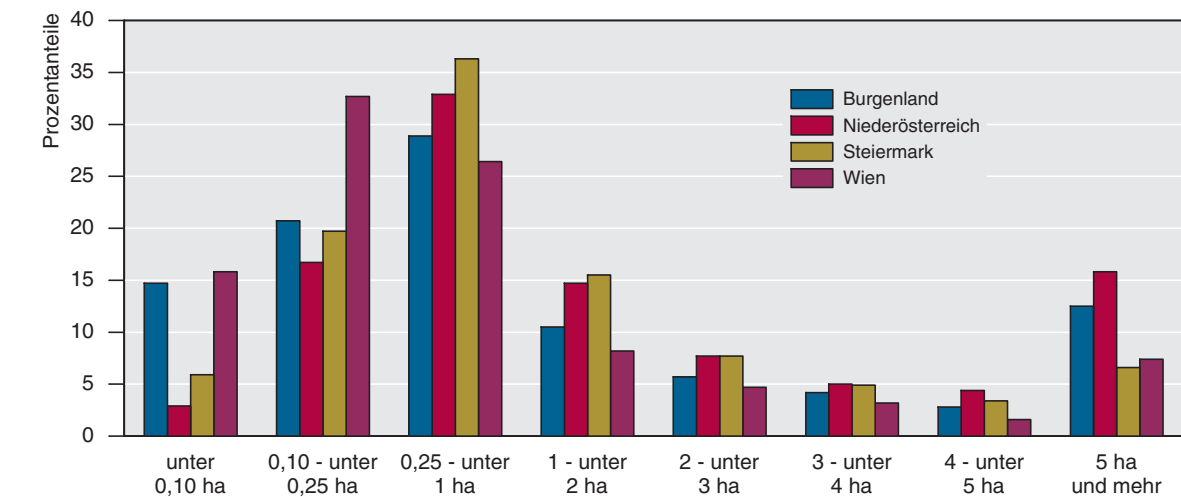
Q: STATISTIK AUSTRIA, Weingartengrunderhebung 2009.

### Weinbaubetriebe in Österreich 1999 und 2009 nach Größenstufen



Q: STATISTIK AUSTRIA, Weingartengrunderhebung 1999 und 2009.

### Weinbaubetriebe nach Bundesländern 2009 nach Größenstufen

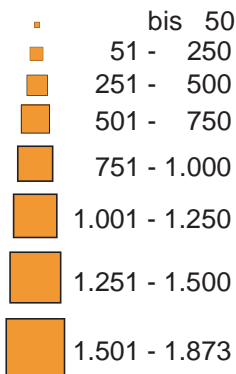


Q: STATISTIK AUSTRIA, Weingartengrunderhebung 2009.

# Weingartenflächen in den Weinbaugebieten Österreichs 2009 nach Gemeinden

Grafik 6

Weingartenflächen in ha

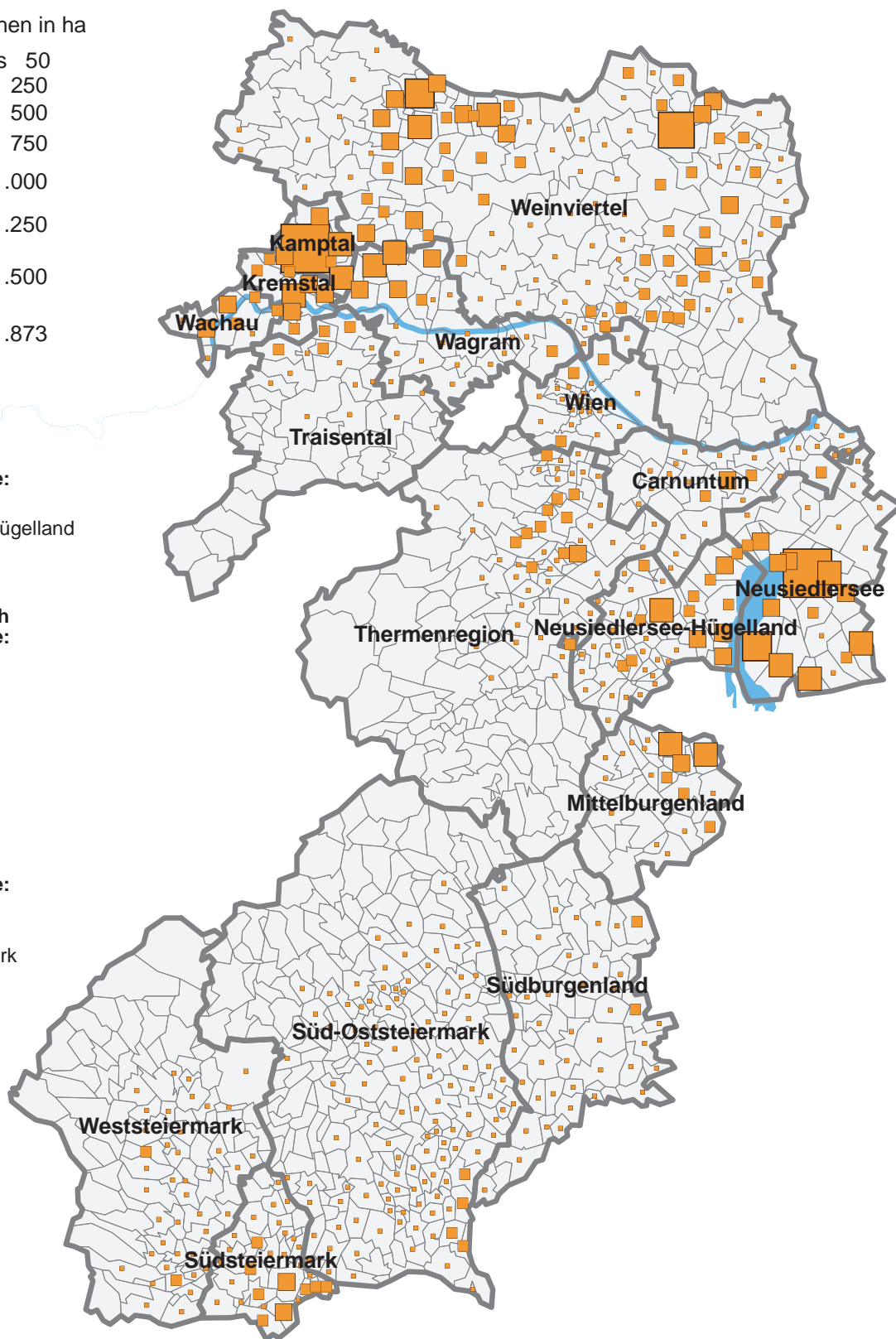


**Burgenland  
Weinbaugebiete:**  
Neusiedlersee  
Neusiedlersee-Hügelland  
Mittelburgenland  
Südburgenland

**Niederösterreich  
Weinbaugebiete:**  
Thermenregion  
Kremstal  
Kamptal  
Wagram  
Traisental  
Carnuntum  
Wachau  
Weinviertel

**Steiermark  
Weinbaugebiete:**  
Südsteiermark  
Weststeiermark  
Süd-Oststeiermark

**Wien**

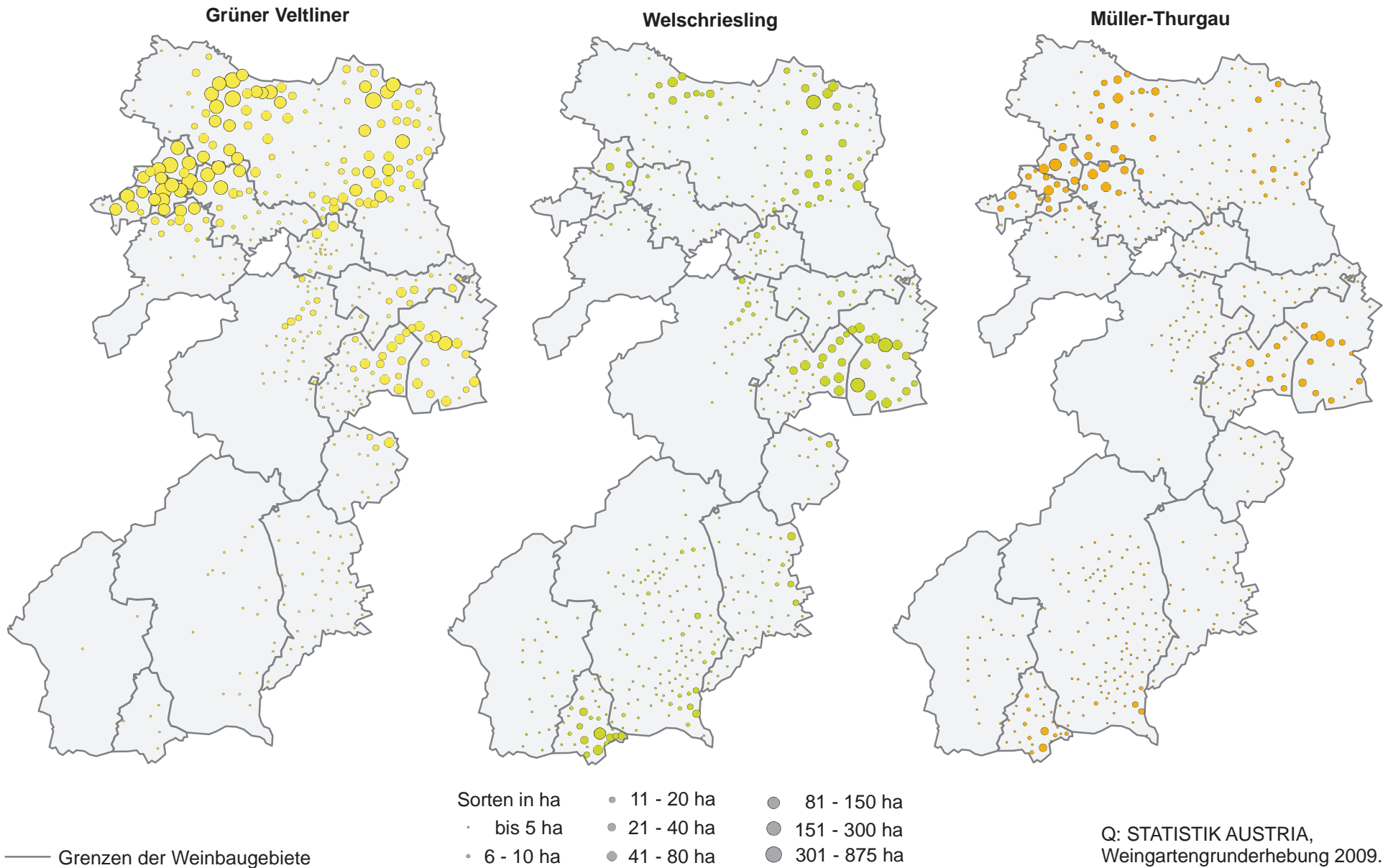


— Grenzen der Weinbaugebiete  
— Grenzen der Gemeinden

Q: STATISTIK AUSTRIA,  
Weingartengrunderhebung 2009.

# Häufigste Weißweinsorten in den Weinbaugebieten Österreichs 2009 nach Gemeinden

Grafik 7



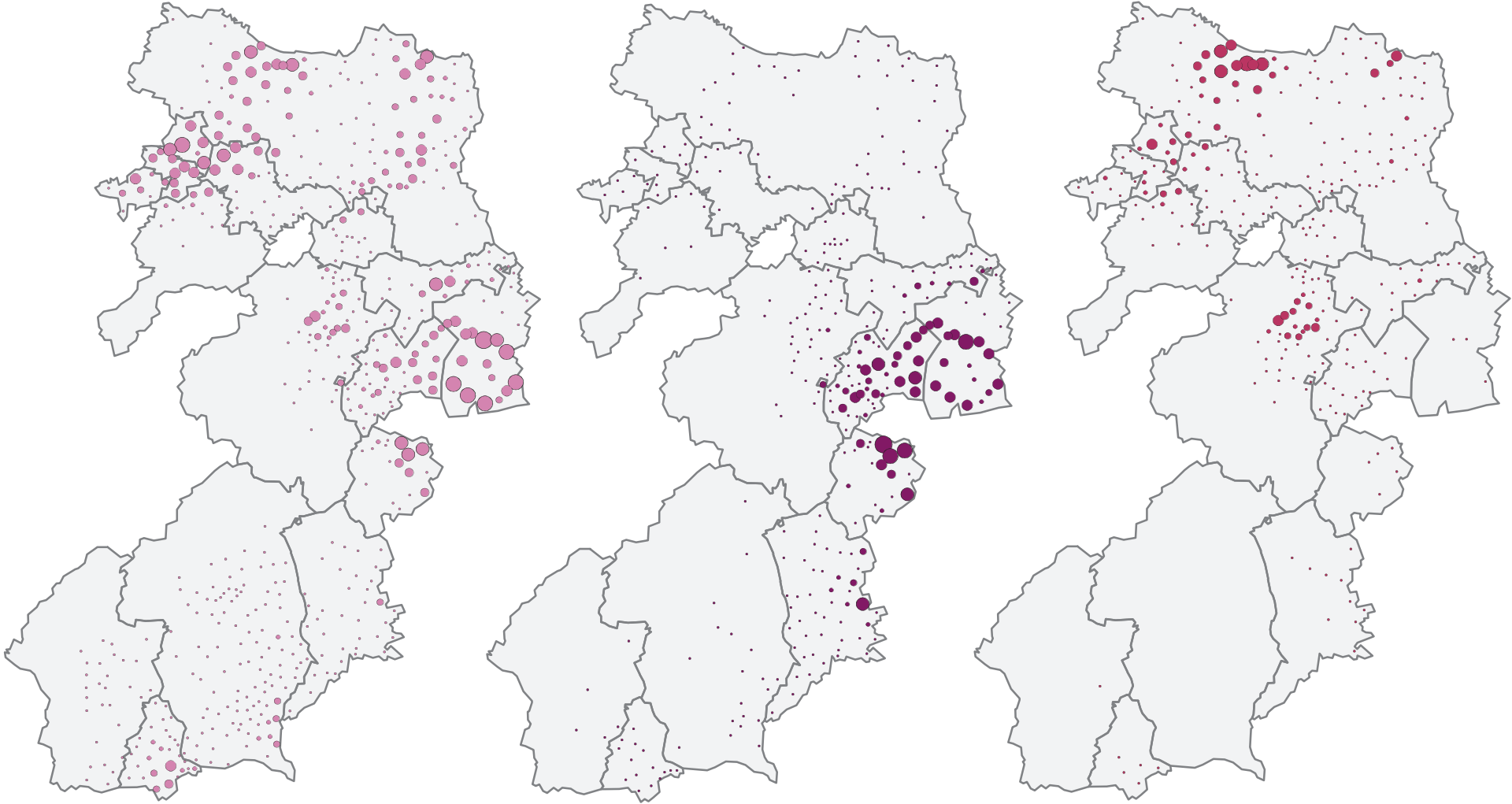


# Häufigste Rotweinsorten in den Weinbaugebieten Österreichs 2009 nach Gemeinden

Zweigelt

Blaufränkisch

Blauer Portugieser



34

— Grenzen der Weinbaugebiete

Sorten in ha	• 11 - 20 ha	● 81 - 150 ha
• bis 5 ha	● 21 - 40 ha	● 151 - 300 ha
• 6 - 10 ha	● 41 - 80 ha	● 301 - 344 ha

Q: STATISTIK AUSTRIA,  
Weingartengrunderhebung 2009.



**W E I N -  
(Flächenangaben)**

Bundesland Weinbaugbiet Politischer Bezirk Gerichtsbezirk Gemeinde	Weingärten insgesamt		Weingartenfläche nach Ertragsfähigkeit				Bepflanzte Fläche insgesamt
			Ertragsfähig		Noch nicht ertragsfähig		
	Betriebe	Fläche	Weißwein	Rotwein	Weißwein	Rotwein	
<b>Österreich</b>	<b>20.181</b>	<b>45.585,81</b>	<b>28.345,33</b>	<b>15.341,68</b>	<b>1.475,06</b>	<b>371,06</b>	<b>45.533,12</b>
<b>Weinbauregionen</b>							
Weinland	17.184	41.069,97	25.204,29	14.288,58	1.207,90	325,92	41.026,69
Steirerland	2.479	3.876,26	2.674,81	926,73	232,13	33,19	3.866,86
Wien	379	557,19	429,11	105,96	17,12	5,01	557,19
Bergland	139	82,38	37,12	20,42	17,91	6,94	82,38
<b>Burgenland</b>	<b>6.627</b>	<b>13.874,59</b>	<b>6.047,39</b>	<b>7.448,12</b>	<b>179,40</b>	<b>167,35</b>	<b>13.842,27</b>
<b>Weinbaugebiete</b>							
Neusiedlersee	2.146	7.678,85	3.851,16	3.648,06	99,08	51,15	7.649,45
Neusiedlersee-Hügelland	2.339	3.576,06	1.808,66	1.674,37	66,14	26,89	3.576,06
Mittelburgenland	723	2.120,86	162,19	1.869,99	6,28	79,48	2.117,95
Südburgenland	1.419	498,82	225,39	255,70	7,90	9,83	498,82
<b>Eisenstadt (Stadt)</b>	<b>228</b>	<b>536,60</b>	<b>296,24</b>	<b>225,38</b>	<b>7,33</b>	<b>7,64</b>	<b>536,60</b>
Eisenstadt	228	536,60	296,24	225,38	7,33	7,64	536,60
<b>Rust (Stadt)</b>	<b>81</b>	<b>379,34</b>	<b>193,83</b>	<b>176,10</b>	<b>7,16</b>	<b>2,25</b>	<b>379,34</b>
Rust	81	379,34	193,83	176,10	7,16	2,25	379,34
<b>Eisenstadt-Umgebung</b>	<b>1.507</b>	<b>2.300,36</b>	<b>1.254,18</b>	<b>981,04</b>	<b>49,87</b>	<b>15,27</b>	<b>2.300,36</b>
Breitenbrunn am Neusiedler See	114	136,85	75,81	58,50	1,91	0,63	136,85
Donnerskirchen	94	239,95	153,62	71,13	13,34	1,87	239,95
Großhöflein	99	207,73	78,53	123,37	3,23	2,60	207,73
Hornstein	22	21,25	9,65	11,61	-	-	21,25
Klingenbach	18	12,94	3,69	9,25	-	-	12,94
Leithaprodersdorf	46	67,23	34,46	30,18	1,79	0,81	67,23
Loretto	1	0,17	0,01	0,16	-	-	0,17
Mörbisch am See	227	366,62	231,82	126,43	5,46	2,91	366,62
Müllendorf	45	39,84	13,02	26,82	-	-	39,84
Neufeld an der Leitha	4	4,55	3,28	1,27	-	-	4,55
Oggau am Neusiedler See	173	193,25	95,35	95,81	1,18	0,92	193,25
Oslip	66	118,71	73,35	43,52	1,43	0,41	118,71
Purbach am Neusiedler See	175	275,09	149,35	118,00	6,39	1,34	275,09
Schützen am Gebirge	104	164,18	98,88	60,00	2,38	2,93	164,18
Siegersdorf	26	13,69	7,01	6,29	0,40	-	13,69
St.Margarethen im Burgenland	140	309,75	177,55	120,76	10,88	0,57	309,75
Steinbrunn	15	3,58	2,82	0,76	-	-	3,58
Stotzing	10	11,31	6,38	4,79	0,15	-	11,31
Trausdorf an der Wulka	47	29,34	15,71	13,63	-	-	29,34
Wimpassing an der Leitha	10	5,84	3,52	2,32	-	-	5,84
Wulkaprodersdorf	38	37,09	15,24	20,51	1,34	-	37,09
Zagersdorf	30	38,81	3,40	35,12	-	0,29	38,81
Zillingtal	3	2,58	1,75	0,83	-	-	2,58
<b>Güssing</b>	<b>511</b>	<b>126,61</b>	<b>74,39</b>	<b>48,53</b>	<b>2,41</b>	<b>1,29</b>	<b>126,61</b>
Bildein	45	15,07	7,84	7,05	0,02	0,16	15,07
Bocksdorf	3	1,28	0,42	0,87	-	-	1,28
Burgauberg-Neudauberg	7	2,31	1,81	0,11	-	0,40	2,31
Eberau	96	34,13	19,85	13,49	0,79	-	34,13

**GÄRTEN**  
in Hektar)

Tabelle 1

Bepflanzte Weingartenfläche nach dem Alter der Rebstöcke				Rebschulen	Bundesland Weinbauggebiet Politischer Bezirk Gerichtsbezirk Gemeinde
unter 3 Jahre	3 bis 9 Jahre	10 bis 19 Jahre	20 Jahre alt und älter		
<b>1.846,12</b>	<b>9.870,28</b>	<b>9.525,27</b>	<b>24.291,46</b>	<b>52,69</b>	<b>Österreich</b>
					<b>Weinbauregionen</b>
1.533,82	8.491,47	8.422,28	22.579,11	43,28	Weinland
265,32	1.281,30	890,64	1.429,60	9,41	Steirerland
22,13	68,26	196,50	270,30	-	Wien
24,85	29,25	15,84	12,45	-	Bergland
<b>346,75</b>	<b>3.840,21</b>	<b>2.993,86</b>	<b>6.661,45</b>	<b>32,32</b>	<b>Burgenland</b>
					<b>Weinbaugebiete</b>
150,23	2.507,66	1.763,04	3.228,52	29,41	Neusiedlersee
93,03	627,37	793,07	2.062,58	-	Neusiedlersee-Hügelland
85,76	601,05	348,83	1.082,31	2,92	Mittelburgenland
17,73	104,12	88,92	288,04	-	Südburgenland
<b>14,98</b>	<b>101,51</b>	<b>131,41</b>	<b>288,70</b>	<b>-</b>	<b>Eisenstadt (Stadt)</b>
14,98	101,51	131,41	288,70	-	Eisenstadt
<b>9,41</b>	<b>81,51</b>	<b>100,11</b>	<b>188,31</b>	<b>-</b>	<b>Rust (Stadt)</b>
9,41	81,51	100,11	188,31	-	Rust
<b>65,14</b>	<b>400,75</b>	<b>516,29</b>	<b>1.318,18</b>	<b>-</b>	<b>Eisenstadt-Umgebung</b>
2,54	26,43	29,43	78,44	-	Breitenbrunn am Neusiedler See
15,21	43,87	50,21	130,67	-	Donnerskirchen
5,83	43,06	56,54	102,30	-	Großhöflein
-	3,68	5,81	11,77	-	Hornstein
-	1,42	2,79	8,73	-	Klingenbach
2,60	13,67	12,97	38,00	-	Leithaprodersdorf
-	-	-	0,17	-	Loretto
8,37	51,06	83,78	223,40	-	Mörbisch am See
-	3,51	9,78	26,55	-	Müllendorf
-	0,52	1,64	2,39	-	Neufeld an der Leitha
2,10	29,58	44,59	116,99	-	Oggau am Neusiedler See
1,84	21,00	25,20	70,67	-	Oslipe
7,74	44,73	73,26	149,37	-	Purbach am Neusiedler See
5,31	22,68	49,73	86,46	-	Schützen am Gebirge
0,40	3,17	0,68	9,45	-	Siegendorf
11,45	75,67	46,66	175,98	-	St.Margarethen im Burgenland
-	0,17	0,77	2,64	-	Steinbrunn
0,15	0,73	4,38	6,06	-	Stotzing
-	4,73	4,21	20,40	-	Trausdorf an der Wulka
-	-	0,77	5,07	-	Wimpassing an der Leitha
1,34	7,33	8,56	19,87	-	Wulkaprodersdorf
0,29	3,49	3,58	31,45	-	Zagersdorf
-	0,25	0,95	1,38	-	Zillingtal
<b>3,70</b>	<b>19,60</b>	<b>13,58</b>	<b>89,74</b>	<b>-</b>	<b>Güssing</b>
0,18	1,84	3,40	9,65	-	Bildein
-	-	-	1,28	-	Bocksdorf
0,40	0,11	0,98	0,82	-	Burgauberg-Neudauberg
0,79	5,11	3,45	24,77	-	Eberau

**W E I N -  
(Flächenangaben)**

Bundesland Weinbaugebiet Politischer Bezirk Gerichtsbezirk Gemeinde	Weingärten insgesamt		Weingartenfläche nach Ertragsfähigkeit				Bepflanzte Fläche insgesamt
			Ertragsfähig		Noch nicht ertragsfähig		
	Betriebe	Fläche	Weißwein	Rotwein	Weißwein	Rotwein	
Gerersdorf-Sulz	3	0,88	0,76	0,12	-	-	0,88
Güssing	80	12,56	8,06	4,35	0,08	0,07	12,56
Güttenbach	2	0,47	0,34	0,13	-	-	0,47
Hackerberg	2	0,68	0,14	0,54	-	-	0,68
Heiligenbrunn	84	16,81	12,07	4,38	0,27	0,10	16,81
Inzenhof	13	1,83	1,44	0,39	-	-	1,83
Kleinmürbisch	6	0,43	0,31	0,12	-	-	0,43
Kukmirn	11	9,07	3,42	4,89	0,76	-	9,07
Moschendorf	50	8,64	5,06	3,05	0,23	0,31	8,64
Neustift bei Güssing	8	0,59	0,53	0,06	-	-	0,59
Olbendorf	5	0,57	0,28	0,30	-	-	0,57
Ollersdorf im Burgenland	2	0,74	0,20	0,54	-	-	0,74
Rauchwart	1	0,18	0,10	0,08	-	-	0,18
Rohr im Burgenland	1	0,45	0,24	0,21	-	-	0,45
St. Michael im Burgenland	13	2,74	1,11	1,64	-	-	2,74
Strem	65	15,01	8,92	5,58	0,26	0,25	15,01
Tobaj	10	1,88	1,22	0,67	-	-	1,88
Tschanigraben	4	0,28	0,28	-	-	-	0,28
<b>Jennersdorf</b>	<b>114</b>	<b>51,60</b>	<b>30,54</b>	<b>16,58</b>	<b>2,85</b>	<b>1,62</b>	<b>51,60</b>
Deutsch Kaltenbrunn	7	1,23	0,85	0,38	-	-	1,23
Eltendorf	23	3,75	3,21	0,16	0,17	0,21	3,75
Heiligenkreuz im Lafnitztal	38	4,73	3,83	0,61	0,19	0,10	4,73
Jennersdorf	14	3,73	3,20	0,53	-	-	3,73
Königsdorf	6	1,72	1,50	0,22	-	-	1,72
Minihof-Liebau	3	0,25	0,25	-	-	-	0,25
Mogersdorf	3	0,97	0,60	0,10	0,27	-	0,97
Mühlgraben	2	0,48	0,48	-	-	-	0,48
Neuhaus am Klausenbach	6	19,12	11,04	6,41	1,67	-	19,12
Rudersdorf	1	1,17	0,38	0,79	-	-	1,17
St. Martin an der Raab	7	6,33	3,69	2,33	0,12	0,18	6,33
Weichselbaum	4	8,12	1,50	5,04	0,43	1,14	8,12
<b>Mattersburg</b>	<b>523</b>	<b>359,76</b>	<b>64,40</b>	<b>291,86</b>	<b>1,78</b>	<b>1,72</b>	<b>359,76</b>
Antau	14	22,58	5,97	16,27	0,34	-	22,58
Bad Sauerbrunn	3	2,51	0,68	1,83	-	-	2,51
Baumgarten	8	3,43	0,94	1,67	0,11	0,71	3,43
Draßburg	9	1,65	0,51	1,13	-	-	1,65
Forchtenstein	18	5,15	1,25	3,90	-	-	5,15
Hirm	1	0,17	-	0,17	-	-	0,17
Krensdorf	9	1,40	0,13	1,28	-	-	1,40
Loipersbach im Burgenland	58	11,61	1,62	9,79	0,20	-	11,61
Marz	22	3,67	0,94	2,73	-	-	3,67
Mattersburg	76	34,74	2,10	32,64	-	-	34,74
Neudörfel	29	54,56	19,12	34,02	0,94	0,48	54,56
Pöttelsdorf	47	89,31	1,62	87,16	-	0,53	89,31
Pöttsching	32	18,57	7,77	10,80	-	-	18,57
Rohrbach bei Mattersburg	17	7,84	2,48	5,36	-	-	7,84
Schattendorf	91	12,89	3,12	9,77	-	-	12,89
Sieggraben	3	1,09	-	1,09	-	-	1,09
Sigleß	23	32,51	11,45	21,06	-	-	32,51
Wiesen	10	3,30	0,31	2,99	-	-	3,30
Zemendorf-Stöttera	53	52,77	4,40	48,18	0,19	-	52,77

**GÄRTEN**  
in Hektar)

Tabelle 1

Bepflanzte Weingartenfläche nach dem Alter der Rebstöcke				Rebschulen	Bundesland Weinbaugebiet Politischer Bezirk Gerichtsbezirk Gemeinde
unter 3 Jahre	3 bis 9 Jahre	10 bis 19 Jahre	20 Jahre alt und älter		
-	0,50	-	0,38	-	Gerersdorf-Sulz
0,15	1,66	1,30	9,45	-	Güssing
-	-	0,09	0,38	-	Güttenbach
-	-	-	0,68	-	Hackerberg
0,36	1,98	1,38	13,09	-	Heiligenbrunn
-	0,09	-	1,74	-	Inzenhof
-	0,06	-	0,37	-	Kleinmürbisch
0,76	5,38	0,92	2,01	-	Kukmirn
0,54	0,92	0,60	6,59	-	Moschendorf
-	-	-	0,59	-	Neustift bei Güssing
-	0,13	0,08	0,36	-	Olbendorf
-	-	0,14	0,60	-	Ollersdorf im Burgenland
-	-	0,18	-	-	Rauchwart
-	0,24	-	0,21	-	Rohr im Burgenland
-	0,50	0,03	2,21	-	St.Michael im Burgenland
0,51	0,88	0,73	12,89	-	Strem
-	0,20	0,30	1,38	-	Tobaj
-	-	-	0,28	-	Tschanigraben
<b>4,47</b>	<b>21,30</b>	<b>15,50</b>	<b>10,33</b>	-	<b>Jennersdorf</b>
-	0,31	0,57	0,35	-	Deutsch Kaltenbrunn
0,38	0,10	1,34	1,94	-	Eltendorf
0,29	0,81	0,46	3,18	-	Heiligenkreuz im Lafnitztal
-	1,54	1,91	0,28	-	Jennersdorf
-	0,15	0,71	0,86	-	Königsdorf
-	-	0,10	0,15	-	Minihof-Liebau
0,27	-	0,56	0,14	-	Mogersdorf
-	0,18	0,30	-	-	Mühlgraben
1,67	7,64	7,31	2,50	-	Neuhaus am Klausenbach
-	-	1,17	-	-	Rudersdorf
0,30	4,54	1,07	0,42	-	St.Martin an der Raab
1,57	6,03	-	0,52	-	Weichselbaum
<b>3,50</b>	<b>43,62</b>	<b>45,26</b>	<b>267,38</b>	-	<b>Mattersburg</b>
0,34	5,27	4,19	12,78	-	Antau
-	-	0,44	2,07	-	Bad Sauerbrunn
0,82	0,37	0,32	1,92	-	Baumgarten
-	0,09	0,20	1,35	-	Draßburg
-	-	0,42	4,73	-	Forchtenstein
-	-	-	0,17	-	Hirn
-	-	-	1,40	-	Krensdorf
0,20	1,02	0,75	9,65	-	Loipersbach im Burgenland
-	0,07	0,50	3,11	-	Marz
-	2,58	2,41	29,75	-	Mattersburg
1,42	10,28	13,45	29,41	-	Neudörfel
0,53	10,39	5,90	72,48	-	Pöttelsdorf
-	1,51	1,32	15,73	-	Pöttsching
-	-	1,84	6,00	-	Rohrbach bei Mattersburg
-	1,25	0,98	10,66	-	Schattendorf
-	-	-	1,09	-	Sieggraben
-	3,54	5,59	23,38	-	Sigleß
-	-	0,27	3,02	-	Wiesen
0,19	7,22	6,69	38,67	-	Zemendorf-Stöttera

**W E I N -  
(Flächenangaben)**

Bundesland Weinbaugbiet Politischer Bezirk Gerichtsbezirk Gemeinde	Weingärten insgesamt		Weingartenfläche nach Ertragsfähigkeit				Bepflanzte Fläche insgesamt
			Ertragsfähig		Noch nicht ertragsfähig		
	Betriebe	Fläche	Weißwein	Rotwein	Weißwein	Rotwein	
<b>Neusiedl am See</b>	<b>2.146</b>	<b>7.678,85</b>	<b>3.851,16</b>	<b>3.648,06</b>	<b>99,08</b>	<b>51,15</b>	<b>7.649,45</b>
Andau	106	578,10	138,65	416,33	10,11	3,97	569,07
Apetlon	169	627,38	333,51	266,99	7,23	2,62	610,35
Bruckneudorf	3	1,33	0,75	0,57	-	-	1,33
Deutsch Jahrndorf	2	4,31	2,44	1,87	-	-	4,31
Edelstal	22	22,32	10,74	11,58	-	-	22,32
Frauenkirchen	21	80,18	28,83	46,36	2,07	2,92	80,18
Gols	352	1.612,96	747,08	832,88	7,95	25,06	1.612,96
Halbturn	146	479,85	156,06	315,85	6,50	1,44	479,85
Illmitz	266	966,72	611,94	331,91	15,45	4,08	963,38
Jois	112	455,75	246,43	201,41	5,25	2,66	455,75
Kittsee	13	10,08	7,44	2,64	-	-	10,08
Mönchhof	188	590,29	322,76	254,32	9,57	3,64	590,29
Neudorf	4	3,08	1,74	1,34	-	-	3,08
Neusiedl am See	86	252,24	152,49	97,41	2,01	0,32	252,24
Nickelsdorf	8	14,55	8,52	6,03	-	-	14,55
Pama	3	2,13	1,82	0,32	-	-	2,13
Pamhagen	140	615,85	259,96	335,07	16,62	4,19	615,85
Parndorf	1	0,46	0,46	-	-	-	0,46
Podersdorf am See	161	401,81	255,19	139,21	7,16	0,25	401,81
St.Andrä am Zicksee	20	47,12	19,48	24,35	3,28	-	47,12
Tadten	39	164,49	66,00	98,50	-	-	164,49
Wallern im Burgenland	15	45,39	20,45	24,02	0,92	-	45,39
Weiden am See	185	485,64	336,64	145,89	3,10	-	485,64
Winden am See	79	197,89	108,30	87,74	1,85	-	197,89
Zurndorf	5	18,94	13,47	5,47	-	-	18,94
<b>Oberpullendorf</b>	<b>723</b>	<b>2.120,86</b>	<b>162,19</b>	<b>1.869,99</b>	<b>6,28</b>	<b>79,48</b>	<b>2.117,95</b>
Deutschkreutz	160	692,18	88,62	568,59	3,08	31,89	692,18
Draßmarkt	1	11,48	0,98	10,50	-	-	11,48
Frankenau-Unterpullendorf	10	17,80	1,01	16,79	-	-	17,80
Großwarasdorf	46	63,76	2,29	61,10	0,37	-	63,76
Horitschon	156	452,26	15,92	416,83	1,76	17,74	452,26
Kobersdorf	4	1,85	0,48	1,37	-	-	1,85
Lackenbach	5	31,00	0,53	30,47	-	-	31,00
Lackendorf	8	7,00	0,28	6,73	-	-	7,00
Lockenhaus	2	0,18	0,09	0,09	-	-	0,18
Lutzmannsburg	55	157,92	1,39	143,95	0,33	12,24	157,92
Mannersdorf an der Rabnitz	10	7,75	0,65	6,44	-	0,66	7,75
Markt St.Martin	2	0,81	0,27	0,54	-	-	0,81
Neckenmarkt	200	559,03	41,82	498,84	0,54	14,91	556,11
Nikitsch	8	3,97	1,37	2,60	-	-	3,97
Oberloisdorf	2	1,53	0,26	1,27	-	-	1,53
Raiding	41	102,80	5,26	95,31	0,20	2,03	102,80
Ritzing	4	2,76	0,10	2,65	-	-	2,76
Unterfrauenhaid	7	5,98	0,87	5,11	-	-	5,98
Weppersdorf	2	0,81	-	0,81	-	-	0,81
<b>Oberwart</b>	<b>794</b>	<b>320,60</b>	<b>120,46</b>	<b>190,58</b>	<b>2,64</b>	<b>6,92</b>	<b>320,60</b>
Bad Tatzmannsdorf	2	2,16	0,86	1,30	-	-	2,16
Badersdorf	23	8,75	2,48	5,51	0,06	0,69	8,75
Bernstein	1	0,23	-	0,23	-	-	0,23
Deutsch Schützen-Eisenberg	151	153,90	28,79	122,45	0,21	2,45	153,90
Großpetersdorf	44	14,94	5,02	9,11	0,07	0,74	14,94
Hannersdorf	112	32,02	14,73	17,28	-	-	32,02
Kohfidisch	121	21,26	14,27	6,72	0,05	0,23	21,26

**GÄRTEN**  
in Hektar)

Tabelle 1

Bepflanzte Weingartenfläche nach dem Alter der Rebstöcke				Rebschulen	Bundesland Weinbaugebiet Politischer Bezirk Gerichtsbezirk Gemeinde
unter 3 Jahre	3 bis 9 Jahre	10 bis 19 Jahre	20 Jahre alt und älter		
<b>150,23</b>	<b>2.507,66</b>	<b>1.763,04</b>	<b>3.228,52</b>	<b>29,41</b>	<b>Neusiedl am See</b>
14,09	250,67	129,16	175,15	9,03	Andau
9,85	204,83	155,22	240,44	17,03	Apetlon
-	1,08	-	0,24	-	Bruckneudorf
-	1,95	1,08	1,27	-	Deutsch Jahrndorf
-	6,16	2,45	13,71	-	Edelstal
4,98	15,97	25,57	33,65	-	Frauenkirchen
33,01	520,19	404,43	655,33	-	Gols
7,94	247,62	110,45	113,84	-	Halbtorn
19,53	256,89	268,83	418,12	3,35	Illmitz
7,91	121,14	106,10	220,61	-	Jois
-	2,25	1,10	6,73	-	Kittsee
13,21	194,02	123,13	259,94	-	Mönchhof
-	1,58	0,72	0,79	-	Neudorf
2,33	70,96	53,57	125,38	-	Neusiedl am See
-	3,20	3,44	7,91	-	Nickelsdorf
-	-	-	2,13	-	Pama
20,82	301,07	94,38	199,58	-	Pamhagen
-	-	-	0,46	-	Parndorf
7,40	76,67	78,96	238,77	-	Podersdorf am See
3,28	15,09	11,80	16,95	-	St.Andrä am Zicksee
-	65,01	31,09	68,40	-	Tadten
0,92	14,03	13,17	17,27	-	Wallern im Burgenland
3,10	89,91	97,95	294,68	-	Weiden am See
1,85	46,28	49,20	100,56	-	Winden am See
-	1,08	1,26	16,60	-	Zurndorf
<b>85,76</b>	<b>601,05</b>	<b>348,83</b>	<b>1.082,31</b>	<b>2,92</b>	<b>Oberpullendorf</b>
34,97	269,68	138,28	249,25	-	Deutschkreutz
-	2,80	1,36	7,32	-	Draßmarkt
-	14,87	0,19	2,74	-	Frankenau-Unterpullendorf
0,37	20,23	4,16	39,00	-	Großwarasdorf
19,51	113,53	65,75	253,47	-	Horitschon
-	0,55	-	1,30	-	Kobersdorf
-	6,48	3,96	20,55	-	Lackenbach
-	2,33	0,45	4,22	-	Lackendorf
-	0,05	-	0,13	-	Lockenhaus
12,57	36,68	28,45	80,21	-	Lutzmannsburg
0,66	1,83	1,02	4,25	-	Mannersdorf an der Rabnitz
-	-	-	0,81	-	Markt St.Martin
15,45	103,84	93,89	342,93	2,92	Neckenmarkt
-	-	-	3,97	-	Nikitsch
-	-	-	1,53	-	Oberloisdorf
2,23	28,18	10,68	61,71	-	Raiding
-	-	-	2,76	-	Ritzing
-	-	0,21	5,77	-	Unterfrauenhaid
-	-	0,43	0,38	-	Weppersdorf
<b>9,56</b>	<b>63,22</b>	<b>59,85</b>	<b>187,97</b>	<b>-</b>	<b>Oberwart</b>
-	1,81	0,17	0,17	-	Bad Tatzmannsdorf
0,75	3,31	1,57	3,12	-	Badersdorf
-	-	-	0,23	-	Bernstein
2,66	37,27	33,66	80,30	-	Deutsch Schützen-Eisenberg
0,81	3,39	1,95	8,79	-	Großpetersdorf
-	4,55	4,62	22,85	-	Hannersdorf
0,27	2,23	3,22	15,54	-	Kohfidisch



**W E I N -  
(Flächenangaben)**

Bundesland Weinbaugebiet Politischer Bezirk Gerichtsbezirk Gemeinde	Weingärten insgesamt		Weingartenfläche nach Ertragsfähigkeit				Bepflanzte Fläche insgesamt
			Ertragsfähig		Noch nicht ertragsfähig		
	Betriebe	Fläche	Weißwein	Rotwein	Weißwein	Rotwein	
Mariasdorf	1	0,15	0,08	0,08	-	-	0,15
Markt Allhau	3	1,11	0,16	0,48	-	0,48	1,11
Markt Neuhodis	20	6,07	4,70	1,37	-	-	6,07
Mischendorf	39	12,31	4,50	4,92	0,98	1,90	12,31
Oberwart	26	6,72	3,07	3,65	-	-	6,72
Pinkafeld	3	0,86	0,76	0,10	-	-	0,86
Rechnitz	228	54,88	37,85	15,34	1,27	0,42	54,88
Rotenturm an der Pinka	4	0,64	0,26	0,38	-	-	0,64
Schachendorf	3	0,43	0,36	0,08	-	-	0,43
Schandorf	2	0,22	0,17	0,05	-	-	0,22
Stadtschlaining	4	1,59	0,88	0,71	-	-	1,59
Untervart	1	0,04	0,02	0,02	-	-	0,04
Weiden bei Rechnitz	6	2,31	1,50	0,81	-	-	2,31
<b>Niederösterreich</b>	<b>10.557</b>	<b>27.195,38</b>	<b>19.156,89</b>	<b>6.840,46</b>	<b>1.028,50</b>	<b>158,57</b>	<b>27.184,42</b>
<b>Weinbaugebiete</b>							
Thermenregion	800	2.198,04	1.128,13	974,67	60,26	32,86	2.195,92
Kremstal	926	2.245,71	1.709,11	444,99	84,45	4,78	2.243,32
Kamptal	1.014	3.802,18	2.794,49	835,17	158,62	13,33	3.801,61
Wagram	1.136	2.478,72	1.854,38	529,63	80,53	13,86	2.478,40
Traisental	577	790,09	603,30	143,03	39,71	3,48	789,53
Carnuntum	395	910,39	387,00	459,62	35,17	28,60	910,39
Wachau	615	1.349,71	1.145,63	146,66	54,11	3,28	1.349,68
Weinviertel	5.035	13.389,29	9.508,06	3.302,84	515,06	58,38	13.384,34
ohne Weinbaugebiet	59	31,24	26,80	3,86	0,59	-	31,24
<b>Krems an der Donau (Stadt)</b>	<b>353</b>	<b>635,26</b>	<b>518,27</b>	<b>87,75</b>	<b>26,30</b>	<b>2,95</b>	<b>635,26</b>
Krems an der Donau	353	635,26	518,27	87,75	26,30	2,95	635,26
<b>St.Pölten (Stadt)</b>	<b>14</b>	<b>5,87</b>	<b>4,75</b>	<b>1,11</b>	-	-	<b>5,87</b>
St.Pölten	14	5,87	4,75	1,11	-	-	5,87
<b>Waidhofen an der Ybbs (Stadt)</b>	<b>1</b>	<b>0,19</b>	<b>0,11</b>	<b>0,08</b>	-	-	<b>0,19</b>
Waidhofen an der Ybbs	1	0,19	0,11	0,08	-	-	0,19
<b>Wr.Neustadt (Stadt)</b>	<b>8</b>	<b>1,79</b>	<b>0,42</b>	<b>1,38</b>	-	-	<b>1,79</b>
Wiener Neustadt	8	1,79	0,42	1,38	-	-	1,79
<b>Baden</b>	<b>464</b>	<b>1.533,48</b>	<b>667,10</b>	<b>798,61</b>	<b>38,49</b>	<b>27,15</b>	<b>1.531,35</b>
Baden	351	998,38	514,42	440,10	27,58	14,16	996,25
Alland	3	0,70	0,07	0,62	-	-	0,70
Altenmarkt an der Triesting	1	0,62	-	0,62	-	-	0,62
Bad Vöslau	43	137,71	46,94	85,89	3,12	1,75	137,71
Baden	61	134,71	92,03	38,88	2,25	1,55	134,71
Berndorf	11	18,77	8,60	9,37	0,09	0,71	18,77
Enzesfeld-Lindabrunn	12	14,92	7,83	7,09	-	-	14,92
Heiligenkreuz	1	0,49	0,49	-	-	-	0,49
Hernstein	3	4,38	1,50	2,44	0,25	0,19	4,38
Hirtenberg	4	3,82	1,45	2,25	-	0,12	3,82
Kottingbrunn	14	34,12	14,48	16,72	0,15	0,63	31,99
Leobersdorf	27	69,41	30,60	34,59	2,59	1,64	69,41

**GÄRTEN**  
in Hektar)

Tabelle 1

Bepflanzte Weingartenfläche nach dem Alter der Rebstöcke				Rebschulen	Bundesland Weinbaugebiet Politischer Bezirk Gerichtsbezirk Gemeinde
unter 3 Jahre	3 bis 9 Jahre	10 bis 19 Jahre	20 Jahre alt und älter		
-	-	-	0,15	-	Mariasdorf
0,48	0,08	-	0,56	-	Markt Allhau
-	0,06	1,22	4,79	-	Markt Neuhodis
2,89	2,64	0,80	5,99	-	Mischendorf
-	0,43	0,96	5,33	-	Oberwart
-	-	-	0,86	-	Pinkafeld
1,69	7,27	11,33	34,58	-	Rechnitz
-	0,18	-	0,46	-	Rotenturm an der Pinka
-	-	0,01	0,42	-	Schachendorf
-	-	-	0,22	-	Schandorf
-	-	-	1,59	-	Stadtschlaining
-	-	-	0,04	-	Untervart
-	-	0,33	1,98	-	Weiden bei Rechnitz
<b>1.187,07</b>	<b>4.651,26</b>	<b>5.428,42</b>	<b>15.917,67</b>	<b>10,96</b>	<b>Niederösterreich</b>
					<b>Weinbaugebiete</b>
93,12	397,60	480,32	1.224,87	2,13	Thermenregion
89,23	377,58	405,96	1.370,55	2,39	Kremstal
171,95	651,67	745,40	2.232,59	0,57	Kamptal
94,39	381,74	378,44	1.623,83	0,32	Wagram
43,19	120,52	109,67	516,15	0,56	Traisental
63,76	312,04	210,55	324,03	-	Carnuntum
57,40	128,05	222,16	942,08	0,03	Wachau
573,44	2.278,75	2.871,90	7.660,24	4,96	Weinviertel
0,59	3,32	4,02	23,32	-	ohne Weinbaugebiet
<b>29,24</b>	<b>91,67</b>	<b>101,07</b>	<b>413,27</b>	-	<b>Krems an der Donau (Stadt)</b>
29,24	91,67	101,07	413,27	-	Krems an der Donau
-	<b>0,95</b>	-	<b>4,92</b>	-	<b>St.Pölten (Stadt)</b>
-	0,95	-	4,92	-	St.Pölten
-	-	-	<b>0,19</b>	-	<b>Waidhofen an der Ybbs (Stadt)</b>
-	-	-	0,19	-	Waidhofen an der Ybbs
-	-	<b>0,16</b>	<b>1,63</b>	-	<b>Wr.Neustadt (Stadt)</b>
-	-	0,16	1,63	-	Wiener Neustadt
<b>65,64</b>	<b>296,78</b>	<b>355,17</b>	<b>813,76</b>	<b>2,13</b>	<b>Baden</b>
41,74	160,75	233,12	560,65	2,13	Baden
-	0,20	-	0,49	-	Alland
-	-	-	0,62	-	Altenmarkt an der Triesting
4,87	23,58	41,16	68,10	-	Bad Vöslau
3,80	15,19	31,93	83,79	-	Baden
0,80	2,21	2,94	12,82	-	Berndorf
-	1,37	4,74	8,81	-	Enzesfeld-Lindabrunn
-	-	0,20	0,29	-	Heiligenkreuz
0,44	0,97	1,45	1,52	-	Hernstein
0,12	0,03	0,87	2,81	-	Hirtenberg
0,79	5,79	8,54	16,87	2,13	Kottingbrunn
4,23	8,99	12,49	43,70	-	Leobersdorf

**W E I N -  
(Flächenangaben)**

Bundesland Weinbaugebiet Politischer Bezirk Gerichtsbezirk Gemeinde	Weingärten insgesamt		Weingartenfläche nach Ertragsfähigkeit				Bepflanzte Fläche insgesamt
			Ertragsfähig		Noch nicht ertragsfähig		
	Betriebe	Fläche	Weißwein	Rotwein	Weißwein	Rotwein	
Pfaffstätten	52	122,73	86,10	30,42	5,44	0,77	122,73
Schönau an der Triesting	14	44,37	14,21	29,49	0,13	0,54	44,37
Sooß	51	225,54	91,23	123,75	6,12	4,44	225,54
Traiskirchen	53	184,86	117,72	57,89	7,42	1,83	184,86
Weissenbach an der Triesting	1	1,24	1,16	0,08	-	-	1,24
<b>Ebreichsdorf</b>	<b>113</b>	<b>535,10</b>	<b>152,69</b>	<b>358,51</b>	<b>10,92</b>	<b>12,98</b>	<b>535,10</b>
Ebreichsdorf	4	3,34	1,70	1,63	-	-	3,34
Günselsdorf	9	43,24	15,24	27,56	-	0,45	43,24
Mitterndorf an der Fischa	1	0,16	0,03	0,01	0,12	-	0,16
Oberwaltersdorf	13	37,31	12,89	22,13	1,17	1,12	37,31
Pottendorf	8	15,67	5,59	8,42	1,66	-	15,67
Reisenberg	17	31,20	13,19	17,09	0,92	-	31,20
Seibersdorf	10	4,07	2,57	1,50	-	-	4,07
Tattendorf	30	296,86	66,93	212,77	6,32	10,85	296,86
Teesdorf	15	87,11	26,46	59,36	0,73	0,56	87,11
Trumau	6	16,12	8,08	8,04	-	-	16,12
<b>Bruck an der Leitha</b>	<b>366</b>	<b>882,90</b>	<b>366,89</b>	<b>452,82</b>	<b>34,60</b>	<b>28,60</b>	<b>882,90</b>
Au am Leithaberge	2	4,34	3,30	1,04	-	-	4,34
Bad Deutsch-Altenburg	8	15,24	6,95	6,77	1,21	0,31	15,24
Berg	18	20,43	10,60	8,02	0,96	0,86	20,43
Bruck an der Leitha	30	45,09	24,79	19,31	0,86	0,14	45,09
Enzersdorf an der Fischa	16	15,35	11,11	4,24	-	-	15,35
Göttlesbrunn-Arbesthal	61	373,18	118,88	221,19	18,88	14,23	373,18
Hainburg an der Donau	6	8,68	5,44	2,84	0,40	-	8,68
Haslau-Maria Ellend	6	8,02	3,89	3,85	0,08	0,20	8,02
Hof am Leithaberge	7	3,84	2,15	1,69	-	-	3,84
Höflein	47	167,36	66,72	85,68	7,74	7,22	167,36
Hundsheim	7	6,93	3,28	2,97	0,40	0,28	6,93
Mannersdorf am Leithagebirge	3	2,27	1,64	0,62	-	-	2,27
Petronell-Carnuntum	12	28,85	13,98	13,48	1,17	0,22	28,85
Prellenkirchen	53	64,80	29,75	33,66	0,45	0,94	64,80
Rohrau	23	27,16	11,87	14,31	-	0,98	27,16
Scharndorf	6	11,20	7,08	4,12	-	-	11,20
Sommerein	8	12,91	10,30	2,51	0,10	-	12,91
Trautmannsdorf an der Leitha	48	61,27	30,84	25,09	2,21	3,13	61,27
Wolfsthal	5	5,99	4,31	1,43	0,16	0,08	5,99
<b>Gänserndorf</b>	<b>907</b>	<b>2.086,98</b>	<b>1.585,92</b>	<b>421,09</b>	<b>71,03</b>	<b>8,79</b>	<b>2.086,83</b>
Gänserndorf	383	977,10	737,73	207,99	28,24	2,98	976,94
Angern an der March	86	219,24	180,00	34,84	3,87	0,53	219,24
Auersthal	74	175,44	133,16	40,61	1,28	0,38	175,44
Bad Pirawarth	50	194,14	141,77	38,41	12,37	1,58	194,14
Deutsch-Wagram	2	0,45	0,45	-	-	-	0,45
Engelhartstetten	1	0,31	0,31	-	-	-	0,31
Groß-Enzersdorf	1	0,20	0,20	-	-	-	0,20
Groß-Schweinbarth	53	145,24	106,94	29,43	8,38	0,49	145,24
Lassees	1	1,51	0,93	0,58	-	-	1,51
Marchegg	2	1,25	1,02	0,24	-	-	1,25
Matzen-Raggendorf	59	164,69	114,14	49,50	0,91	-	164,54
Parbasdorf	1	0,44	0,44	-	-	-	0,44
Prottes	25	45,21	36,03	8,34	0,84	-	45,21
Schönkirchen-Reyersdorf	17	21,18	16,41	4,77	-	-	21,18
Untersiebenbrunn	1	0,10	0,05	0,05	-	-	0,10

**GÄRTEN**  
in Hektar)

Tabelle 1

Bepflanzte Weingartenfläche nach dem Alter der Rebstöcke				Rebschulen	Bundesland Weinbaugebiet Politischer Bezirk Gerichtsbezirk Gemeinde
unter 3 Jahre	3 bis 9 Jahre	10 bis 19 Jahre	20 Jahre alt und älter		
6,21	18,59	25,27	72,67	-	Pfaffstätten
0,67	9,67	11,54	22,48	-	Schönau an der Triesting
10,56	40,20	58,19	116,59	-	Sooß
9,25	33,97	33,10	108,55	-	Traiskirchen
-	-	0,69	0,55	-	Weissenbach an der Triesting
23,90	136,04	122,05	253,11	-	Ebreichsdorf
-	0,14	0,84	2,36	-	Ebreichsdorf
0,45	8,52	10,88	23,40	-	Günselsdorf
0,12	-	-	0,05	-	Mitterndorf an der Fische
2,29	9,81	4,78	20,43	-	Oberwaltersdorf
1,66	0,91	1,92	11,18	-	Pottendorf
0,92	10,64	6,82	12,82	-	Reisenberg
-	0,12	0,80	3,15	-	Seibersdorf
17,17	77,96	77,44	124,30	-	Tattendorf
1,29	21,96	17,13	46,73	-	Teesdorf
-	5,98	1,44	8,71	-	Trumau
<b>63,20</b>	<b>306,98</b>	<b>203,72</b>	<b>309,00</b>	-	<b>Bruck an der Leitha</b>
-	1,17	2,26	0,91	-	Au am Leithaberge
1,52	1,43	4,21	8,09	-	Bad Deutsch-Altenburg
1,81	4,94	3,39	10,29	-	Berg
1,00	13,54	7,65	22,90	-	Bruck an der Leitha
-	2,26	3,85	9,24	-	Enzersdorf an der Fische
33,11	175,64	83,23	81,20	-	Göttlesbrunn-Arbesthal
0,40	1,24	4,25	2,80	-	Hainburg an der Donau
0,28	2,15	2,97	2,62	-	Haslau-Maria Ellend
-	0,34	0,92	2,57	-	Hof am Leithaberge
14,96	60,50	37,55	54,35	-	Höflein
0,68	0,92	1,44	3,89	-	Hundsheim
-	0,19	0,77	1,31	-	Mannersdorf am Leithagebirge
1,38	7,46	7,67	12,33	-	Petronell-Carnuntum
1,39	6,33	12,91	44,18	-	Prellenkirchen
0,98	9,09	4,85	12,23	-	Rohrau
-	6,76	2,22	2,22	-	Scharndorf
0,10	-	3,99	8,82	-	Sommerein
5,34	12,11	19,06	24,77	-	Trautmannsdorf an der Leitha
0,24	0,92	0,52	4,31	-	Wolfsthal
<b>79,82</b>	<b>381,80</b>	<b>482,74</b>	<b>1.142,47</b>	<b>0,15</b>	<b>Gänserndorf</b>
31,23	150,14	225,29	570,29	0,15	Gänserndorf
4,40	23,00	36,45	155,39	-	Angern an der March
1,67	25,84	39,43	108,50	-	Auersthal
13,96	32,59	49,27	98,33	-	Bad Pirawarth
-	-	0,30	0,15	-	Deutsch-Wagram
-	-	-	0,31	-	Engelhartstetten
-	-	-	0,20	-	Groß-Enzersdorf
8,86	27,32	41,75	67,30	-	Groß-Schweinbarth
-	-	-	1,51	-	Lassees
-	-	0,25	1,00	-	Marchegg
0,91	34,16	39,87	89,61	0,15	Matzen-Raggendorf
-	-	-	0,44	-	Parbasdorf
0,84	3,62	10,18	30,57	-	Prottes
-	2,68	5,50	13,00	-	Schönkirchen-Reyersdorf
-	-	-	0,10	-	Untersiebenbrunn

**W E I N -  
(Flächenangaben)**

Bundesland Weinbaugebiet Politischer Bezirk Gerichtsbezirk Gemeinde	Weingärten insgesamt		Weingartenfläche nach Ertragsfähigkeit				Bepflanzte Fläche insgesamt
			Ertragsfähig		Noch nicht ertragsfähig		
	Betriebe	Fläche	Weißwein	Rotwein	Weißwein	Rotwein	
Weiden an der March	1	0,33	0,33	-	-	-	0,33
Weikendorf	9	7,36	5,56	1,21	0,59	-	7,36
Zistersdorf	524	1.109,89	848,20	213,10	42,79	5,81	1.109,89
Drösing	5	2,03	1,51	0,52	-	-	2,03
Dürnkrut	15	35,93	28,60	5,93	1,40	-	35,93
Ebenthal	24	68,38	56,71	9,64	1,95	0,08	68,38
Hauskirchen	32	49,72	35,53	11,90	1,99	0,29	49,72
Hohenau an der March	11	3,28	2,81	0,40	0,03	0,04	3,28
Hohenruppersdorf	59	262,77	188,77	60,61	12,92	0,47	262,77
Jedenspeigen	51	64,58	50,82	11,40	2,13	0,24	64,58
Neusiedl an der Zaya	29	46,98	34,90	9,98	1,78	0,32	46,98
Palterndorf-Dobermannsdorf	45	76,40	58,35	17,33	0,72	-	76,40
Ringelsdorf-Niederabsdorf	12	6,53	6,53	-	-	-	6,53
Spannberg	23	38,33	29,34	5,51	2,64	0,84	38,33
Sulz im Weinviertel	44	101,81	77,63	19,44	4,25	0,49	101,81
Velm-Götzendorf	24	47,35	31,15	11,52	2,98	1,70	47,35
Zistersdorf	150	305,80	245,56	48,92	9,99	1,33	305,80
<b>Hollabrunn</b>	<b>1.877</b>	<b>6.224,97</b>	<b>4.105,71</b>	<b>1.904,66</b>	<b>184,22</b>	<b>27,95</b>	<b>6.222,54</b>
Alberndorf im Pulkautal	56	193,90	101,58	82,85	7,40	1,94	193,77
Göllersdorf	41	33,61	25,32	6,64	1,66	-	33,61
Grabern	44	61,49	50,03	9,38	1,85	0,23	61,49
Guntersdorf	40	116,88	67,68	46,14	3,04	-	116,87
Hadres	139	636,55	336,95	258,86	33,74	5,14	634,69
Hardegg	19	33,12	24,97	6,72	1,27	0,16	33,12
Haugsdorf	119	442,33	139,81	285,91	7,51	9,09	442,33
Heldenberg	59	200,04	153,12	41,49	4,55	0,87	200,04
Hohenwarth-Mühlbach a.M.	78	293,80	229,18	56,63	7,82	0,18	293,80
Hollabrunn	96	135,88	104,86	28,72	2,13	0,18	135,88
Mailberg	68	252,92	176,15	62,53	13,78	0,46	252,92
Maissau	62	145,87	107,41	36,21	2,25	-	145,87
Nappersdorf-Kammersdorf	43	82,61	64,35	16,51	1,56	0,18	82,61
Pernersdorf	75	210,92	115,91	91,66	2,06	1,29	210,92
Pulkau	84	320,65	246,40	62,79	11,09	0,37	320,65
Ravelsbach	48	83,45	66,50	16,50	0,45	-	83,45
Retz	159	795,95	520,16	254,25	19,55	2,00	795,95
Retzbach	75	325,36	216,86	96,97	9,54	1,79	325,17
Schrattenthal	84	395,12	282,72	94,76	16,82	0,82	395,12
Seefeld-Kadolz	37	84,99	56,10	22,57	6,33	-	84,99
Sitzendorf an der Schmida	143	252,54	191,03	54,94	5,56	0,96	252,49
Wullersdorf	53	120,57	73,03	43,02	4,35	-	120,40
Zellerndorf	156	725,28	518,96	189,10	15,63	1,59	725,28
Ziersdorf	99	281,13	236,62	39,52	4,30	0,70	281,13
<b>Horn</b>	<b>290</b>	<b>622,46</b>	<b>515,32</b>	<b>95,16</b>	<b>11,78</b>	<b>0,20</b>	<b>622,46</b>
Brunn an der Wild	1	4,79	4,79	-	-	-	4,79
Burgschleinitz-Kühnring	13	24,39	19,41	4,66	0,32	-	24,39
Drosendorf-Zissersdorf	1	1,27	0,59	0,68	-	-	1,27
Eggenburg	30	45,19	36,27	8,36	0,37	0,20	45,19
Gars am Kamp	5	4,82	3,30	0,82	0,70	-	4,82
Horn	4	1,04	1,04	-	-	-	1,04
Langau	1	0,12	0,12	-	-	-	0,12
Meiseldorf	5	3,98	3,44	0,54	-	-	3,98
Röhrenbach	1	0,64	0,64	-	-	-	0,64
Röschitz	94	338,13	279,13	51,07	7,93	-	338,13

**GÄRTEN**  
in Hektar)

Tabelle 1

Bepflanzte Weingartenfläche nach dem Alter der Rebstöcke				Rebschulen	Bundesland Weinbaugebiet Politischer Bezirk Gerichtsbezirk Gemeinde
unter 3 Jahre	3 bis 9 Jahre	10 bis 19 Jahre	20 Jahre alt und älter		
-	-	0,09	0,24	-	Weiden an der March
0,59	0,93	2,20	3,64	-	Weikendorf
48,59	231,65	257,46	572,18	-	Zistersdorf
-	0,24	0,58	1,21	-	Drösing
1,40	8,17	8,80	17,55	-	Dürnkrot
2,03	10,53	17,88	37,93	-	Ebenthal
2,28	12,16	10,39	24,88	-	Hauskirchen
0,07	0,51	0,43	2,27	-	Hohenau an der March
13,39	62,80	61,97	124,61	-	Hohenruppersdorf
2,36	12,55	13,91	35,75	-	Jedenspeigen
2,10	10,67	7,01	27,20	-	Neusiedl an der Zaya
0,72	15,94	12,33	47,41	-	Palterndorf-Dobermannsdorf
-	1,42	0,50	4,60	-	Ringelsdorf-Niederabsdorf
3,48	6,26	9,40	19,19	-	Spannberg
4,73	18,92	24,29	53,86	-	Sulz im Weinviertel
4,68	12,49	11,81	18,37	-	Velm-Götzendorf
11,32	58,98	78,14	157,36	-	Zistersdorf
<b>212,17</b>	<b>841,24</b>	<b>1.130,12</b>	<b>4.039,01</b>	<b>2,43</b>	<b>Hollabrunn</b>
9,34	32,53	38,51	113,39	0,12	Alberndorf im Pulkautal
1,66	3,61	5,40	22,94	-	Göllersdorf
2,08	7,99	13,36	38,06	-	Grabern
3,04	18,26	24,87	70,70	0,02	Guntersdorf
38,88	116,71	105,38	373,72	1,86	Hadres
1,42	2,96	3,08	25,65	-	Hardegg
16,60	70,97	88,33	266,43	0,01	Haugsdorf
5,43	27,14	45,35	122,13	-	Heldenberg
7,99	43,35	69,27	173,18	-	Hohenwarth-Mühlbach a.M.
2,31	14,10	23,31	96,16	-	Hollabrunn
14,24	47,18	37,88	153,62	-	Mailberg
2,25	22,06	35,02	86,55	-	Maissau
1,74	12,89	14,44	53,53	-	Nappersdorf-Kammersdorf
3,35	21,89	33,46	152,22	-	Pernersdorf
11,46	41,23	56,99	210,97	-	Pulkau
0,45	9,00	19,00	54,99	-	Ravelsbach
21,55	87,73	128,41	558,26	-	Retz
11,33	49,92	59,84	204,08	0,19	Retzbach
17,63	48,04	74,24	255,21	-	Schrattenthal
6,33	6,61	15,48	56,58	-	Seefeld-Kadolz
6,52	28,27	44,48	173,21	0,05	Sitzendorf an der Schmida
4,35	21,63	18,90	75,52	0,18	Wullersdorf
17,22	74,00	111,72	522,34	-	Zellerndorf
4,99	33,17	63,41	179,56	-	Ziersdorf
<b>11,98</b>	<b>53,21</b>	<b>103,40</b>	<b>453,87</b>	-	<b>Horn</b>
-	-	0,26	4,53	-	Brunn an der Wild
0,32	2,94	3,31	17,82	-	Burgschleinitz-Kühnring
-	0,30	0,38	0,59	-	Drosendorf-Zissersdorf
0,57	1,96	5,20	37,47	-	Eggenburg
0,70	0,20	0,18	3,73	-	Gars am Kamp
-	-	-	1,04	-	Horn
-	-	-	0,12	-	Langau
-	0,62	0,11	3,25	-	Meiseldorf
-	-	-	0,64	-	Röhrenbach
7,93	34,00	64,18	232,02	-	Röschitz

**W E I N -  
(Flächenangaben)**

Bundesland Weinbaugebiet Politischer Bezirk Gerichtsbezirk Gemeinde	Weingärten insgesamt		Weingartenfläche nach Ertragsfähigkeit				Bepflanzte Fläche insgesamt
			Ertragsfähig		Noch nicht ertragsfähig		
	Betriebe	Fläche	Weißwein	Rotwein	Weißwein	Rotwein	
Sigmundsherberg	16	8,14	6,46	1,46	0,23	-	8,14
St.Bernhard-Frauenhofen	2	0,26	0,10	0,04	0,11	-	0,26
Straning-Grafenberg	73	144,02	121,34	21,59	1,08	-	144,02
Weitersfeld	44	45,66	38,70	5,93	1,03	-	45,66
<b>Korneuburg</b>	<b>323</b>	<b>582,64</b>	<b>407,01</b>	<b>134,59</b>	<b>34,04</b>	<b>7,00</b>	<b>582,64</b>
Korneuburg	169	331,65	237,03	73,13	16,60	4,90	331,65
Bisamberg	16	26,46	21,21	4,92	0,20	0,12	26,46
Enzersfeld im Weinviertel	48	48,60	36,45	10,07	1,58	0,50	48,60
Ernstbrunn	4	2,42	1,74	0,48	0,20	-	2,42
Großrußbach	10	14,75	10,39	3,20	0,54	0,61	14,75
Hagenbrunn	26	107,18	74,04	23,25	6,49	3,39	107,18
Harmannsdorf	10	6,32	4,69	1,63	-	-	6,32
Korneuburg	3	2,56	2,06	0,49	-	-	2,56
Langenzersdorf	14	20,80	16,95	3,81	0,03	-	20,80
Leobendorf	29	24,48	18,89	4,99	0,59	-	24,48
Stetten	9	78,09	50,59	20,28	6,95	0,27	78,09
Stockerau	154	250,99	169,98	61,46	17,45	2,11	250,99
Großmugl	10	5,23	4,09	1,15	-	-	5,23
Hausleiten	27	18,16	13,40	4,33	0,43	-	18,16
Leitzersdorf	3	3,88	2,81	1,08	-	-	3,88
Niederhollabrunn	6	1,07	1,06	0,01	-	-	1,07
Rußbach	55	165,57	106,45	43,98	13,57	1,57	165,57
Sierndorf	19	19,53	15,16	4,11	0,26	-	19,53
Stetteldorf am Wagram	32	28,72	21,23	5,58	1,92	-	28,72
Stockerau	2	8,82	5,78	1,23	1,27	0,53	8,82
<b>Krems (Land)</b>	<b>2.230</b>	<b>6.781,32</b>	<b>5.147,38</b>	<b>1.341,17</b>	<b>271,34</b>	<b>18,44</b>	<b>6.778,33</b>
Aggsbach	6	4,27	3,69	0,58	-	-	4,27
Albrechtsberg an der Großen Krems	2	2,08	1,87	0,21	-	-	2,08
Bergern im Dunkelsteinerwald	21	26,79	20,00	4,77	1,91	0,12	26,79
Droß	49	84,10	59,84	19,88	4,37	-	84,10
Dürnstein	112	197,11	179,15	11,48	6,41	0,07	197,11
Furth bei Göttweig	97	315,58	243,52	57,94	13,28	0,84	315,58
Gedersdorf	118	276,90	203,90	63,88	8,84	0,27	276,90
Gföhl	9	9,47	7,45	1,57	0,46	-	9,47
Grafenegg	178	556,13	412,18	122,56	20,68	0,66	556,08
Hadersdorf-Kammern	65	101,09	80,25	17,98	2,42	0,44	101,09
Jaidhof	6	3,07	3,03	0,04	-	-	3,07
Langenlois	417	1.873,39	1.369,45	414,47	81,79	7,16	1.872,87
Lengenfeld	113	407,06	269,92	105,20	28,42	3,52	407,06
Lichtenau im Waldviertel	2	1,93	1,70	0,23	-	-	1,93
Mautern an der Donau	58	161,40	134,66	17,29	8,97	0,45	161,37
Mühldorf	23	25,71	21,57	3,97	0,17	-	25,71
Paudorf	82	224,49	159,65	51,60	12,00	0,72	223,97
Rohrendorf bei Krems	90	339,37	234,50	94,14	8,84	-	337,49
Rossatz-Arnsdorf	87	210,03	178,10	24,02	7,69	0,23	210,03
Schönberg am Kamp	107	361,64	282,15	75,31	4,08	0,10	361,64
Senftenberg	76	202,69	166,68	30,91	5,10	-	202,69
Spitz	126	255,63	218,07	25,54	12,03	-	255,63
St.Leonhard am Hornerwald	2	0,50	0,45	0,06	-	-	0,50
Straß im Straßertale	134	502,87	380,54	99,64	21,23	1,46	502,87
Stratzing	61	167,33	122,73	38,89	5,71	-	167,33
Weinzierl am Walde	7	1,93	1,93	-	-	-	1,93

**GÄRTEN**  
in Hektar)

Tabelle 1

Bepflanzte Weingartenfläche nach dem Alter der Rebstöcke				Rebschulen	Bundesland Weinbaugebiet Politischer Bezirk Gerichtsbezirk Gemeinde
unter 3 Jahre	3 bis 9 Jahre	10 bis 19 Jahre	20 Jahre alt und älter		
0,23	1,20	1,03	5,69	-	Sigmundsherberg
0,11	-	-	0,15	-	St. Bernhard-Frauenhofen
1,08	8,43	25,01	109,50	-	Straning-Grafenberg
1,03	3,55	3,75	37,33	-	Weitersfeld
<b>41,05</b>	<b>122,03</b>	<b>156,41</b>	<b>263,16</b>	-	<b>Korneuburg</b>
21,49	63,44	92,16	154,56	-	Korneuburg
0,32	1,58	8,16	16,40	-	Bisamberg
2,08	4,90	10,09	31,53	-	Enzersfeld im Weinviertel
0,20	0,12	-	2,10	-	Ernstbrunn
1,15	3,38	3,12	7,09	-	Großrußbach
9,88	23,68	35,53	38,08	-	Hagenbrunn
-	1,32	0,33	4,68	-	Harmannsdorf
-	-	0,78	1,77	-	Korneuburg
0,03	1,54	9,45	9,77	-	Langenzersdorf
0,59	4,32	4,51	15,05	-	Leobendorf
7,22	22,59	20,19	28,09	-	Stetten
19,55	58,59	64,25	108,61	-	Stockerau
-	0,22	1,09	3,93	-	Großmugl
0,43	3,80	1,25	12,69	-	Hausleiten
-	1,03	0,12	2,73	-	Leitzersdorf
-	-	0,23	0,84	-	Niederhollabrunn
15,14	41,37	47,19	61,87	-	Rußbach
0,26	6,77	4,14	8,35	-	Sierndorf
1,92	4,72	6,78	15,30	-	Stetteldorf am Wagram
1,81	0,68	3,45	2,89	-	Stockerau
<b>289,79</b>	<b>1.067,60</b>	<b>1.274,71</b>	<b>4.146,23</b>	<b>2,99</b>	<b>Krems (Land)</b>
-	0,19	2,52	1,56	-	Aggsbach
-	0,22	-	1,86	-	Albrechtsberg an der Großen Krems
2,02	4,35	4,18	16,24	-	Bergern im Dunkelsteinerwald
4,37	17,37	13,42	48,93	-	Droß
6,48	15,42	24,78	150,42	-	Dürnstein
14,12	46,25	52,97	202,24	-	Furth bei Göttweig
9,11	41,63	60,95	165,20	-	Gedersdorf
0,46	1,50	1,54	5,97	-	Gföhl
21,33	104,52	86,05	344,18	0,05	Grafenegg
2,86	14,40	26,51	57,32	-	Hadersdorf-Kammern
-	-	0,53	2,54	-	Jaidhof
88,95	283,10	375,30	1.125,53	0,52	Langenlois
31,94	103,49	78,75	192,88	-	Lengenfeld
-	0,26	-	1,67	-	Lichtenau im Waldviertel
9,42	23,29	30,37	98,29	0,03	Mautern an der Donau
0,17	1,84	2,11	21,60	-	Mühldorf
12,72	45,40	45,32	120,53	0,52	Paudorf
8,84	64,93	75,21	188,50	1,87	Rohrendorf bei Krems
7,92	17,25	42,28	142,59	-	Rossatz-Arnsdorf
4,18	50,91	61,79	244,77	-	Schönberg am Kamp
5,10	42,12	33,64	121,83	-	Senftenberg
12,03	26,86	44,90	171,84	-	Spitz
-	-	0,19	0,31	-	St. Leonhard am Hornerwald
22,69	95,26	117,01	267,92	-	Straß im Straßertale
5,71	28,19	23,37	110,05	-	Stratzing
-	-	-	1,93	-	Weinzierl am Walde



**W E I N -  
(Flächenangaben)**

Bundesland Weinbauggebiet Politischer Bezirk Gerichtsbezirk Gemeinde	Weingärten insgesamt		Weingartenfläche nach Ertragsfähigkeit				Bepflanzte Fläche insgesamt
			Ertragsfähig		Noch nicht ertragsfähig		
	Betriebe	Fläche	Weißwein	Rotwein	Weißwein	Rotwein	
Weißkirchen in der Wachau	182	468,75	390,40	59,01	16,93	2,41	468,75
<b>Lilienfeld</b>	<b>2</b>	<b>0,97</b>	<b>0,90</b>	<b>0,07</b>	-	-	<b>0,97</b>
Ramsau	1	0,47	0,47	-	-	-	0,47
Türnitz	1	0,50	0,43	0,07	-	-	0,50
<b>Melk</b>	<b>8</b>	<b>3,21</b>	<b>2,57</b>	<b>0,64</b>	-	-	<b>3,21</b>
Emmersdorf an der Donau	2	0,90	0,47	0,42	-	-	0,90
Melk	1	0,63	0,63	-	-	-	0,63
Schönbühel-Aggsbach	3	1,31	1,09	0,22	-	-	1,31
Texingtal	1	0,27	0,27	-	-	-	0,27
Weiten	1	0,10	0,10	-	-	-	0,10
<b>Mistelbach</b>	<b>1.670</b>	<b>3.900,96</b>	<b>2.915,33</b>	<b>752,92</b>	<b>215,90</b>	<b>14,44</b>	<b>3.898,59</b>
Laa an der Thaya	1.110	2.893,76	2.172,78	534,43	175,49	8,73	2.891,42
Altlichtenwarth	42	71,80	56,33	13,13	2,20	0,13	71,80
Bernhardsthal	39	34,56	26,59	7,39	0,22	0,36	34,56
Drasenhofen	39	72,10	48,26	21,53	2,31	-	72,10
Falkenstein	43	204,98	144,13	30,65	28,71	1,49	204,98
Fallbach	10	4,67	3,98	0,28	0,41	-	4,67
Gaubitsch	10	4,39	3,27	1,12	-	-	4,39
Gnadendorf	5	0,87	0,73	0,14	-	-	0,87
Großharras	92	47,43	32,17	13,15	2,01	0,10	47,43
Großkrut	60	146,64	114,77	23,08	8,30	0,49	146,64
Hausbrunn	23	14,69	11,74	2,95	-	-	14,69
Herrnbaumgarten	73	467,41	342,92	86,10	38,20	0,18	467,41
Laa an der Thaya	19	6,63	5,12	1,16	0,35	-	6,63
Neudorf bei Staats	18	17,11	10,78	6,34	-	-	17,11
Ottenthal	23	24,60	17,09	6,23	1,17	0,11	24,60
Poysdorf	313	1.196,34	1.016,69	110,15	64,89	2,33	1.194,07
Schrattenberg	73	474,48	249,71	195,70	25,50	3,50	474,41
Staats	49	32,01	27,53	4,31	0,14	0,03	32,01
Stronsdorf	40	14,17	12,66	1,38	0,13	-	14,17
Unterstinkenbrunn	14	6,50	5,38	0,76	0,36	-	6,50
Wildendürnbach	125	52,39	42,91	8,88	0,60	-	52,39
Mistelbach	560	1.007,20	742,55	218,49	40,41	5,71	1.007,16
Asparn an der Zaya	12	10,15	7,78	2,37	-	-	10,15
Bockfließ	36	57,32	44,35	12,38	0,59	-	57,32
Gaweinstal	53	157,56	114,40	32,30	9,95	0,91	157,56
Großebersdorf	63	93,30	69,44	20,56	3,30	-	93,30
Großengersdorf	61	78,61	60,92	15,78	1,28	0,64	78,61
Hochleithen	24	62,26	43,90	13,90	2,52	1,95	62,26
Kreuttal	19	33,63	27,81	5,82	-	-	33,63
Kreuzstetten	16	21,50	15,46	5,22	0,65	0,17	21,50
Ladendorf	8	6,39	6,24	0,15	-	-	6,39
Mistelbach	90	164,09	127,55	29,05	7,26	0,22	164,09
Niederleis	4	2,61	2,15	0,46	-	-	2,61
Pillichsdorf	45	52,29	39,25	11,26	1,29	0,45	52,26
Ulrichskirchen-Schleinbach	27	13,75	10,77	2,60	-	0,39	13,75
Wilfersdorf	43	82,08	52,71	26,63	2,65	0,10	82,08
Wolkersdorf im Weinviertel	59	171,66	119,83	40,02	10,92	0,89	171,66

**GÄRTEN**  
in Hektar)

Tabelle 1

Bepflanzte Weingartenfläche nach dem Alter der Rebstöcke				Rebschulen	Bundesland Weinbaugebiet Politischer Bezirk Gerichtsbezirk Gemeinde
unter 3 Jahre	3 bis 9 Jahre	10 bis 19 Jahre	20 Jahre alt und älter		
19,35	38,86	71,01	339,54	-	Weißkirchen in der Wachau
-	-	<b>0,33</b>	<b>0,64</b>	-	<b>Lilienfeld</b>
-	-	-	0,47	-	Ramsau
-	-	0,33	0,17	-	Türnitz
-	<b>0,52</b>	<b>0,09</b>	<b>2,60</b>	-	<b>Melk</b>
-	0,42	-	0,47	-	Emmersdorf an der Donau
-	-	0,09	0,55	-	Melk
-	-	-	1,31	-	Schönbühel-Aggsbach
-	-	-	0,27	-	Texingtal
-	0,10	-	-	-	Weiten
<b>230,34</b>	<b>885,20</b>	<b>1.006,02</b>	<b>1.777,03</b>	<b>2,37</b>	<b>Mistelbach</b>
184,22	703,54	777,17	1.226,50	2,34	Laa an der Thaya
2,33	15,44	16,37	37,66	-	Altlichtenwarth
0,58	6,66	11,52	15,81	-	Bernhardsthal
2,31	18,14	19,58	32,07	-	Drasenhofen
30,20	28,82	49,55	96,41	-	Falkenstein
0,41	0,40	0,37	3,49	-	Fallbach
-	0,62	0,64	3,13	-	Gaubitsch
-	-	0,11	0,77	-	Gnadendorf
2,10	4,15	7,81	33,36	-	Großharras
8,79	36,35	33,30	68,21	-	Großkrut
-	2,57	5,26	6,85	-	Hausbrunn
38,38	133,60	147,09	148,33	-	Herrnbaumgarten
0,35	0,32	0,46	5,50	-	Laa an der Thaya
-	5,07	2,52	9,53	-	Neudorf bei Staats
1,28	5,83	7,92	9,56	-	Ottenthal
67,22	285,09	293,07	548,69	2,27	Poysdorf
29,00	147,23	163,06	135,13	0,07	Schrattenberg
0,16	4,63	6,84	20,37	-	Staatz
0,13	1,65	0,85	11,55	-	Stronsdorf
0,36	0,55	1,19	4,40	-	Unterstinkenbrunn
0,60	6,42	9,67	35,69	-	Wildendürrbach
46,13	181,65	228,85	550,53	0,03	Mistelbach
-	0,56	5,38	4,20	-	Asparn an der Zaya
0,59	4,60	13,04	39,09	-	Bockfließ
10,86	28,66	28,51	89,53	-	Gaweinstal
3,30	13,57	20,74	55,68	-	Großebersdorf
1,91	8,54	12,38	55,77	-	Großengersdorf
4,47	9,76	21,27	26,77	-	Hochleithen
-	7,61	6,77	19,25	-	Kreuttal
0,83	3,19	8,78	8,70	-	Kreuzstetten
-	0,29	0,87	5,24	-	Ladendorf
7,49	33,35	41,07	82,18	-	Mistelbach
-	0,66	0,46	1,49	-	Niederleis
1,75	8,88	8,04	33,58	0,03	Pillichsdorf
0,39	0,25	3,77	9,34	-	Ulrichskirchen-Schleinbach
2,75	21,86	24,89	32,58	-	Wilfersdorf
11,81	39,88	32,86	87,12	-	Wolkersdorf im Weinviertel

**W E I N -  
(Flächenangaben)**

Bundesland Weinbaugbiet Politischer Bezirk Gerichtsbezirk Gemeinde	Weingärten insgesamt		Weingartenfläche nach Ertragsfähigkeit				Bepflanzte Fläche insgesamt
			Ertragsfähig		Noch nicht ertragsfähig		
	Betriebe	Fläche	Weißwein	Rotwein	Weißwein	Rotwein	
<b>Mödling</b>	<b>229</b>	<b>580,94</b>	<b>423,05</b>	<b>132,24</b>	<b>20,66</b>	<b>4,99</b>	<b>580,94</b>
Achau	1	1,78	1,74	0,04	-	-	1,78
Biedermannsdorf	3	6,15	4,01	1,62	0,52	-	6,15
Brunn am Gebirge	12	26,05	19,73	6,33	-	-	26,05
Gießhübl	3	8,22	5,19	3,03	-	-	8,22
Gumpoldskirchen	84	214,32	165,48	42,38	4,96	1,49	214,32
Guntramsdorf	34	118,11	73,36	36,02	7,36	1,37	118,11
Hinterbrühl	1	0,22	0,22	-	-	-	0,22
Maria Enzersdorf	10	23,04	19,29	3,75	-	-	23,04
Mödling	17	40,67	29,51	8,89	1,50	0,78	40,67
Münchendorf	6	14,57	9,02	4,82	0,38	0,36	14,57
Perchtoldsdorf	52	121,72	90,75	24,03	5,95	0,99	121,72
Vösendorf	3	2,37	2,17	0,20	-	-	2,37
Wiener Neudorf	3	3,71	2,60	1,11	-	-	3,71
<b>Neunkirchen</b>	<b>8</b>	<b>4,68</b>	<b>1,13</b>	<b>2,87</b>	<b>0,37</b>	<b>0,32</b>	<b>4,68</b>
Aspang-Markt	1	0,11	0,11	-	-	-	0,11
Breitenau	1	0,10	-	-	-	0,10	0,10
Natschbach-Loipersbach	1	0,20	0,05	0,14	-	-	0,20
Neunkirchen	2	2,89	0,72	2,17	-	-	2,89
Scheiblingkirchen-Thernberg	1	0,17	0,09	0,08	-	-	0,17
St.Egyden am Steinfeld	1	0,17	-	0,07	0,10	-	0,17
Willendorf	1	1,05	0,16	0,41	0,27	0,22	1,05
<b>St.Pölten (Land)</b>	<b>513</b>	<b>744,32</b>	<b>566,38</b>	<b>135,69</b>	<b>38,67</b>	<b>3,02</b>	<b>743,76</b>
Neulengbach	47	22,79	18,69	3,76	0,34	-	22,79
Altlingbach	1	0,10	0,10	-	-	-	0,10
Asperhofen	3	1,04	0,84	0,06	0,14	-	1,04
Böheimkirchen	9	3,12	2,47	0,65	-	-	3,12
Kapelln	18	8,52	7,14	1,37	-	-	8,52
Maria-Anzbach	1	0,21	0,21	-	-	-	0,21
Neulengbach	2	1,15	0,74	0,41	-	-	1,15
Neustift-Innermanzing	1	0,18	0,18	-	-	-	0,18
Weißkirchen an der Perschling	12	8,48	7,01	1,28	0,20	-	8,48
St.Pölten (Teil)	466	721,53	547,68	131,93	38,33	3,02	720,96
Herzogenburg	63	49,22	38,53	9,27	1,30	0,12	49,22
Hofstetten-Grünau	1	0,08	0,08	-	-	-	0,08
Inzersdorf-Getzersdorf	46	91,66	69,93	17,41	3,82	0,50	91,66
Karlstetten	4	1,38	1,25	0,13	-	-	1,38
Nußdorf ob der Traisen	93	216,01	166,25	35,73	13,47	0,56	216,01
Obritzberg-Rust	49	25,88	19,35	5,14	0,85	0,54	25,88
Pyhra	1	0,36	0,36	-	-	-	0,36
Statzendorf	30	36,69	27,98	7,45	1,14	0,12	36,69
Traismauer	132	227,79	167,74	43,08	15,50	0,91	227,23
Weinburg	1	0,18	0,12	0,06	-	-	0,18
Wilhelmsburg	1	0,19	0,19	-	-	-	0,19
Wölbling	45	72,09	55,93	13,66	2,24	0,26	72,09
<b>Scheibbs</b>	<b>2</b>	<b>0,55</b>	<b>0,55</b>	-	-	-	<b>0,55</b>
Wieselburg	1	0,10	0,10	-	-	-	0,10
Wieselburg-Land	1	0,45	0,45	-	-	-	0,45

**GÄRTEN**  
in Hektar)

Tabelle 1

Bepflanzte Weingartenfläche nach dem Alter der Rebstöcke				Rebschulen	Bundesland Weinbaugebiet Politischer Bezirk Gerichtsbezirk Gemeinde
unter 3 Jahre	3 bis 9 Jahre	10 bis 19 Jahre	20 Jahre alt und älter		
<b>25,65</b>	<b>89,71</b>	<b>115,94</b>	<b>349,64</b>	-	<b>Mödling</b>
-	-	-	1,78	-	Achau
0,52	0,59	-	5,04	-	Biedermansdorf
-	1,90	4,70	19,46	-	Brunn am Gebirge
-	1,81	2,85	3,55	-	Gießhübl
6,45	30,34	41,48	136,04	-	Gumpoldskirchen
8,73	27,14	26,43	55,81	-	Guntramsdorf
-	-	-	0,22	-	Hinterbrühl
-	3,49	4,26	15,29	-	Maria Enzersdorf
2,27	5,14	8,52	24,74	-	Mödling
0,74	3,32	1,42	9,10	-	Münchendorf
6,94	15,11	25,78	73,89	-	Perchtoldsdorf
-	-	-	2,37	-	Vösendorf
-	0,85	0,49	2,36	-	Wiener Neudorf
<b>0,69</b>	<b>1,63</b>	<b>0,72</b>	<b>1,65</b>	-	<b>Neunkirchen</b>
-	-	-	0,11	-	Aspang-Markt
0,10	-	-	-	-	Breitenau
-	-	-	0,20	-	Natschbach-Loipersbach
-	1,56	0,72	0,61	-	Neunkirchen
-	-	-	0,17	-	Scheiblingkirchen-Thernberg
0,10	0,07	-	-	-	St.Egyden am Steinfeld
0,49	-	-	0,57	-	Willendorf
<b>41,69</b>	<b>113,90</b>	<b>105,36</b>	<b>482,81</b>	<b>0,56</b>	<b>St.Pölten (Land)</b>
0,34	2,27	3,24	16,95	-	Neulengbach
-	-	-	0,10	-	Altlangbach
0,14	-	-	0,90	-	Asperhofen
-	-	0,74	2,38	-	Böheimkirchen
-	0,36	1,45	6,71	-	Kapelln
-	-	-	0,21	-	Maria-Anzbach
-	-	-	1,15	-	Neulengbach
-	-	-	0,18	-	Neustift-Innermanzing
0,20	1,91	1,05	5,33	-	Weißkirchen an der Perschling
41,35	111,63	102,12	465,86	0,56	St.Pölten (Teil)
1,42	5,46	6,98	35,36	-	Herzogenburg
-	-	-	0,08	-	Hofstetten-Grünau
4,33	13,59	16,81	56,94	-	Inzersdorf-Getzersdorf
-	0,33	0,49	0,56	-	Karlstetten
14,03	31,80	28,74	141,44	-	Nußdorf ob der Traisen
1,39	1,85	1,72	20,93	-	Obritzberg-Rust
-	-	0,36	-	-	Pyhra
1,27	8,16	6,21	21,06	-	Statzendorf
16,41	34,46	31,66	144,70	0,56	Traismauer
-	-	-	0,18	-	Weinburg
-	-	0,19	-	-	Wilhelmsburg
2,51	15,99	8,99	44,61	-	Wölbling
-	-	-	<b>0,55</b>	-	<b>Scheibbs</b>
-	-	-	0,10	-	Wieselburg
-	-	-	0,45	-	Wieselburg-Land

**W E I N -  
(Flächenangaben)**

Bundesland Weinbaugebiet Politischer Bezirk Gerichtsbezirk Gemeinde	Weingärten insgesamt		Weingartenfläche nach Ertragsfähigkeit				Bepflanzte Fläche insgesamt
			Ertragsfähig		Noch nicht ertragsfähig		
	Betriebe	Fläche	Weißwein	Rotwein	Weißwein	Rotwein	
<b>Tulln</b>	<b>1.103</b>	<b>2.423,43</b>	<b>1.804,82</b>	<b>524,98</b>	<b>79,26</b>	<b>14,05</b>	<b>2.423,11</b>
Absdorf	26	19,48	15,86	3,28	0,34	-	19,48
Atzenbrugg	68	39,31	32,42	5,77	0,88	0,24	39,31
Fels am Wagram	155	547,03	384,42	130,57	28,04	3,86	546,89
Grafenwörth	145	326,69	256,84	61,02	6,97	1,86	326,69
Großriedenthal	118	500,93	364,30	114,44	18,44	3,69	500,87
Großweikersdorf	104	252,97	188,84	54,77	7,10	2,26	252,97
Judenau-Baumgarten	21	9,53	7,48	1,80	0,12	0,13	9,53
Kirchberg am Wagram	175	434,06	323,86	97,19	11,78	1,10	433,93
Königsbrunn am Wagram	54	143,15	107,65	31,88	3,26	0,36	143,15
Königstetten	13	13,92	9,95	3,59	0,29	0,09	13,92
Langenrohr	15	15,97	12,95	3,03	-	-	15,97
Michelhausen	39	16,97	14,30	2,51	0,16	-	16,97
Sieghartskirchen	18	9,83	8,08	1,60	0,15	-	9,83
Sitzenberg-Reidling	50	39,91	32,17	6,23	1,05	0,46	39,91
St.Andrä-Wördern	3	0,68	0,68	-	-	-	0,68
Tulbing	18	12,68	10,36	2,32	-	-	12,68
Tulln an der Donau	10	8,79	7,38	1,41	-	-	8,79
Würmla	16	4,28	3,42	0,33	0,53	-	4,28
Zeiselmauer-Wolfpassing	4	2,84	2,29	0,56	-	-	2,84
Zwentendorf an der Donau	51	24,43	21,58	2,70	0,15	-	24,43
<b>Waidhofen an der Thaya</b>	<b>3</b>	<b>1,28</b>	<b>1,28</b>	<b>-</b>	<b>-</b>	<b>-</b>	<b>1,28</b>
Groß-Siegharts	1	0,24	0,24	-	-	-	0,24
Ludweis-Aigen	1	0,18	0,18	-	-	-	0,18
Raabs an der Thaya	1	0,86	0,86	-	-	-	0,86
<b>Wr.Neustadt (Land)</b>	<b>91</b>	<b>77,15</b>	<b>36,42</b>	<b>39,58</b>	<b>0,74</b>	<b>0,41</b>	<b>77,15</b>
Bad Fischau-Brunn	15	14,62	6,51	8,11	-	-	14,62
Eggendorf	3	3,21	1,02	2,19	-	-	3,21
Hohe Wand	1	0,15	0,08	0,07	-	-	0,15
Katzelsdorf	11	11,65	6,10	5,17	0,20	0,18	11,65
Lanzenkirchen	1	0,78	0,38	0,41	-	-	0,78
Lichtenwörth	8	6,60	2,82	3,68	0,10	-	6,60
Markt Piesting	3	0,26	0,03	0,23	-	-	0,26
Matzendorf-Hölles	13	15,38	8,28	6,55	0,32	0,23	15,38
Sollenau	14	16,90	8,18	8,60	0,12	-	16,90
Theresienfeld	1	0,15	0,15	-	-	-	0,15
Weikersdorf am Steinfeld	15	4,82	1,10	3,72	-	-	4,82
Winzendorf-Muthmannsdorf	2	0,14	0,06	0,08	-	-	0,14
Wöllersdorf-Steinabrückl	3	0,77	0,66	0,11	-	-	0,77
Zillingdorf	1	1,71	1,06	0,65	-	-	1,71
<b>Wien-Umgebung</b>	<b>86</b>	<b>95,75</b>	<b>82,07</b>	<b>12,45</b>	<b>0,96</b>	<b>0,27</b>	<b>95,75</b>
Klosterneuburg	51	66,47	60,50	5,30	0,40	0,27	66,47
Gerasdorf bei Wien	2	1,55	1,29	0,27	-	-	1,55
Klosterneuburg	49	64,91	59,21	5,03	0,40	0,27	64,91
Purkersdorf	6	1,80	1,45	0,35	-	-	1,80
Pressbaum	3	0,65	0,62	0,03	-	-	0,65
Purkersdorf	3	1,15	0,83	0,33	-	-	1,15

**GÄRTEN**  
in Hektar)

Tabelle 1

Bepflanzte Weingartenfläche nach dem Alter der Rebstöcke				Rebschulen	Bundesland Weinbaugebiet Politischer Bezirk Gerichtsbezirk Gemeinde
unter 3 Jahre	3 bis 9 Jahre	10 bis 19 Jahre	20 Jahre alt und älter		
<b>93,31</b>	<b>373,51</b>	<b>362,58</b>	<b>1.593,71</b>	<b>0,32</b>	<b>Tulln</b>
0,34	3,87	3,77	11,50	-	Absdorf
1,12	2,58	4,62	30,98	-	Atzenbrugg
31,90	119,38	73,23	322,39	0,14	Fels am Wagram
8,83	40,04	48,35	229,47	-	Grafenwörth
22,13	73,87	99,59	305,28	0,06	Großriedenthal
9,36	40,26	43,71	159,65	-	Großweikersdorf
0,25	0,88	1,69	6,71	-	Judenau-Baumgarten
12,88	53,47	48,07	319,50	0,13	Kirchberg am Wagram
3,62	24,52	19,70	95,30	-	Königsbrunn am Wagram
0,38	0,56	2,95	10,03	-	Königstetten
-	1,11	1,51	13,36	-	Langenrohr
0,16	1,72	0,97	14,12	-	Michelhausen
0,15	0,55	2,17	6,96	-	Sieghartskirchen
1,51	5,67	4,31	28,42	-	Sitzenberg-Reidling
-	-	-	0,68	-	St.Andrä-Wördern
-	0,74	3,12	8,81	-	Tulbing
-	1,21	1,06	6,53	-	Tulln an der Donau
0,53	0,31	0,12	3,32	-	Würmla
-	0,84	-	2,00	-	Zeiselmauer-Wolfpassing
0,15	1,93	3,65	18,71	-	Zwentendorf an der Donau
-	-	-	<b>1,28</b>	-	<b>Waidhofen an der Thaya</b>
-	-	-	0,24	-	Groß-Siegharts
-	-	-	0,18	-	Ludweis-Aigen
-	-	-	0,86	-	Raabs an der Thaya
<b>1,15</b>	<b>9,48</b>	<b>8,34</b>	<b>58,19</b>	-	<b>Wr.Neustadt (Land)</b>
-	2,06	1,49	11,07	-	Bad Fischau-Brunn
-	-	-	3,21	-	Eggendorf
-	0,08	-	0,07	-	Hohe Wand
0,38	3,45	0,88	6,94	-	Katzelsdorf
-	-	-	0,78	-	Lanzenkirchen
0,10	0,21	2,05	4,24	-	Lichtenwörth
-	-	0,03	0,23	-	Markt Piesting
0,55	2,26	0,16	12,41	-	Matzendorf-Hölles
0,12	0,72	3,35	12,71	-	Sollenau
-	-	-	0,15	-	Theresienfeld
-	0,21	0,37	4,24	-	Weikersdorf am Steinfeld
-	-	-	0,14	-	Winzendorf-Muthmannsdorf
-	0,49	-	0,28	-	Wöllersdorf-Steinabrückl
-	-	-	1,71	-	Zillingdorf
<b>1,23</b>	<b>14,23</b>	<b>21,33</b>	<b>58,96</b>	-	<b>Wien-Umgebung</b>
0,67	9,17	13,38	43,24	-	Klosterneuburg
-	0,15	1,12	0,29	-	Gerasdorf bei Wien
0,67	9,02	12,27	42,96	-	Klosterneuburg
-	-	1,11	0,68	-	Purkersdorf
-	-	0,47	0,18	-	Pressbaum
-	-	0,64	0,51	-	Purkersdorf

**W E I N -  
(Flächenangaben)**

Bundesland Weinbauggebiet Politischer Bezirk Gerichtsbezirk Gemeinde	Weingärten insgesamt		Weingartenfläche nach Ertragsfähigkeit				Bepflanzte Fläche insgesamt
			Ertragsfähig		Noch nicht ertragsfähig		
	Betriebe	Fläche	Weißwein	Rotwein	Weißwein	Rotwein	
Schwechat	29	27,49	20,12	6,80	0,56	-	27,49
Ebergassing	12	7,12	6,33	0,79	-	-	7,12
Fischamend	2	1,64	1,62	0,03	-	-	1,64
Gramatneusiedl	2	5,58	3,33	2,03	0,22	-	5,58
Himberg	1	0,42	0,42	-	-	-	0,42
Klein-Neusiedl	1	0,63	0,51	0,12	-	-	0,63
Rauchenwarth	4	9,77	5,65	3,78	0,34	-	9,77
Schwadorf	7	2,32	2,26	0,06	-	-	2,32
<b>Zwettl</b>	<b>9</b>	<b>4,26</b>	<b>3,52</b>	<b>0,62</b>	<b>0,13</b>	-	<b>4,26</b>
Allentsteig	1	1,12	1,12	-	-	-	1,12
Göpfritz an der Wild	1	0,18	-	0,18	-	-	0,18
Kottes-Purk	4	2,47	2,04	0,44	-	-	2,47
Sallingberg	1	0,13	-	-	0,13	-	0,13
Zwettl-Niederösterreich	2	0,37	0,37	-	-	-	0,37
<b>Steiermark</b>	<b>2.479</b>	<b>3.876,26</b>	<b>2.674,81</b>	<b>926,73</b>	<b>232,13</b>	<b>33,19</b>	<b>3.866,86</b>
<b>Weinbaugebiete</b>							
Südsteiermark	759	2.067,93	1.591,87	311,21	147,83	14,78	2.065,68
Weststeiermark	307	457,67	129,93	312,85	9,49	5,15	457,42
Süd-Oststeiermark	1.402	1.348,45	951,24	302,23	74,81	13,26	1.341,55
ohne Weinbaugebiet	11	2,21	1,77	0,44	-	-	2,21
<b>Graz (Stadt)</b>	<b>14</b>	<b>9,00</b>	<b>5,82</b>	<b>2,19</b>	<b>0,71</b>	<b>0,28</b>	<b>9,00</b>
Graz	14	9,00	5,82	2,19	0,71	0,28	9,00
<b>Bruck an der Mur</b>	<b>3</b>	<b>0,20</b>	<b>0,11</b>	<b>0,10</b>	-	-	<b>0,20</b>
Bruck an der Mur	1	0,05	0,05	-	-	-	0,05
Kapfenberg	2	0,15	0,05	0,10	-	-	0,15
<b>Deutschlandsberg</b>	<b>252</b>	<b>390,75</b>	<b>99,08</b>	<b>280,61</b>	<b>6,90</b>	<b>4,15</b>	<b>390,75</b>
Deutschlandsberg	159	230,12	64,80	158,03	4,76	2,53	230,12
Aibl	3	11,19	3,51	7,34	0,33	-	11,19
Deutschlandsberg	40	46,13	10,80	35,34	-	-	46,13
Frauental an der Laßnitz	4	2,03	0,45	1,59	-	-	2,03
Groß St. Florian	2	20,06	11,91	8,14	-	-	20,06
Großradl	12	10,63	2,04	7,95	0,26	0,38	10,63
Holleneegg	19	12,98	2,21	10,36	0,41	-	12,98
Limberg bei Wies	2	2,25	0,30	1,95	-	-	2,25
Pitschgau	8	8,47	0,99	7,49	-	-	8,47
Pöfing-Brunn	4	12,02	2,11	7,35	2,03	0,53	12,02
Schwanberg	5	2,27	0,45	1,82	-	-	2,27
St.Martin im Sulmtal	6	3,62	0,08	3,55	-	-	3,62
St.Peter im Sulmtal	4	6,68	1,93	4,75	-	-	6,68
Sulmeck-Greith	10	12,97	4,29	8,23	0,02	0,43	12,97
Unterbergla	5	6,03	1,07	3,82	1,14	-	6,03
Wernersdorf	8	16,67	5,65	10,49	0,42	0,12	16,67
Wettmannstätten	2	1,15	0,67	0,48	-	-	1,15
Wielfresen	3	2,25	-	2,25	-	-	2,25
Wies	22	52,72	16,34	35,16	0,15	1,07	52,72

**GÄRTEN**  
in Hektar)

Tabelle 1

Bepflanzte Weingartenfläche nach dem Alter der Rebstöcke				Rebschulen	Bundesland Weinbaugebiet Politischer Bezirk Gerichtsbezirk Gemeinde
unter 3 Jahre	3 bis 9 Jahre	10 bis 19 Jahre	20 Jahre alt und älter		
0,56	5,06	6,83	15,03	-	Schwechat
-	-	1,26	5,87	-	Ebergassing
-	-	0,09	1,55	-	Fischamend
0,22	2,56	1,85	0,95	-	Gramatneusiedl
-	-	-	0,42	-	Himberg
-	0,05	0,32	0,25	-	Klein-Neusiedl
0,34	2,44	3,11	3,88	-	Rauchenwarth
-	-	0,21	2,12	-	Schwadorf
<b>0,13</b>	<b>0,82</b>	<b>0,23</b>	<b>3,08</b>	-	<b>Zwettl</b>
-	-	-	1,12	-	Allentsteig
-	-	0,18	-	-	Göpfritz an der Wild
-	0,82	0,05	1,60	-	Kottes-Purk
0,13	-	-	-	-	Sallingberg
-	-	-	0,37	-	Zwettl-Niederösterreich
<b>265,32</b>	<b>1.281,30</b>	<b>890,64</b>	<b>1.429,60</b>	<b>9,41</b>	<b>Steiermark</b>
					<b>Weinbaugebiete</b>
162,60	736,53	475,41	691,14	2,25	Südsteiermark
14,64	121,15	127,22	194,42	0,25	Weststeiermark
88,08	423,41	287,65	542,41	6,91	Süd-Oststeiermark
-	0,22	0,36	1,63	-	ohne Weinbaugebiet
<b>0,99</b>	<b>0,29</b>	<b>4,97</b>	<b>2,74</b>	-	<b>Graz (Stadt)</b>
0,99	0,29	4,97	2,74	-	Graz
-	-	-	<b>0,20</b>	-	<b>Bruck an der Mur</b>
-	-	-	0,05	-	Bruck an der Mur
-	-	-	0,15	-	Kapfenberg
<b>11,05</b>	<b>101,06</b>	<b>112,03</b>	<b>166,61</b>	-	<b>Deutschlandsberg</b>
7,29	66,00	70,79	86,04	-	Deutschlandsberg
0,33	3,22	3,70	3,94	-	Aibl
-	7,03	14,51	24,60	-	Deutschlandsberg
-	0,72	0,92	0,40	-	Frauental an der Laßnitz
-	9,13	5,78	5,15	-	Groß St. Florian
0,64	-	3,18	6,81	-	Großradl
0,41	2,67	3,18	6,72	-	Hollenegg
-	-	0,37	1,88	-	Limberg bei Wies
-	1,56	2,81	4,10	-	Pitschgau
2,56	2,13	3,52	3,81	-	Pölfing-Brunn
-	-	0,86	1,41	-	Schwanberg
-	0,11	0,43	3,08	-	St. Martin im Sulmtal
-	3,80	1,99	0,90	-	St. Peter im Sulmtal
0,45	3,48	5,53	3,51	-	Sulmeck-Greith
1,14	-	4,23	0,67	-	Unterbergla
0,53	6,34	2,55	7,24	-	Wernersdorf
-	0,30	-	0,85	-	Wettmannstätten
-	-	0,69	1,56	-	Wiefresen
1,22	25,53	16,56	9,41	-	Wies



**W E I N -  
(Flächenangaben)**

Bundesland Weinbaugebiet Politischer Bezirk Gerichtsbezirk Gemeinde	Weingärten insgesamt		Weingartenfläche nach Ertragsfähigkeit				Bepflanzte Fläche insgesamt
			Ertragsfähig		Noch nicht ertragsfähig		
	Betriebe	Fläche	Weißwein	Rotwein	Weißwein	Rotwein	
Stainz	93	160,63	34,28	122,58	2,13	1,63	160,63
Bad Gams	12	25,64	3,67	21,97	-	-	25,64
Greisdorf	27	60,94	12,64	45,59	1,90	0,80	60,94
Gundersdorf	18	25,90	7,03	18,12	-	0,74	25,90
Marhof	7	4,70	0,39	4,31	-	-	4,70
Rassach	2	0,93	0,19	0,73	-	-	0,93
St.Josef (Weststeiermark)	1	0,99	0,20	0,79	-	-	0,99
St.Stefan ob Stainz	21	35,07	8,59	26,17	0,23	0,08	35,07
Stainz	4	4,92	0,44	4,48	-	-	4,92
Stallhof	1	1,54	1,13	0,41	-	-	1,54
<b>Feldbach</b>	<b>498</b>	<b>466,94</b>	<b>319,80</b>	<b>113,75</b>	<b>23,25</b>	<b>4,84</b>	<b>461,64</b>
Auersbach	4	8,84	4,99	2,09	0,68	0,08	7,84
Aug-Radisch	2	1,96	1,96	-	-	-	1,96
Bad Gleichenberg	10	5,78	3,99	1,79	-	-	5,78
Bairisch Kölldorf	10	5,87	4,80	1,06	-	-	5,87
Baumgarten bei Gnas	1	0,47	0,47	-	-	-	0,47
Breitenfeld an der Rittschein	17	10,35	6,74	3,61	-	-	10,35
Edelsbach bei Feldbach	3	8,75	6,13	1,47	0,35	-	7,95
Edelstauden	1	0,21	0,12	0,09	-	-	0,21
Fehring	19	21,19	12,68	4,58	3,20	0,73	21,19
Feldbach	3	0,64	0,64	-	-	-	0,64
Frutten-Gießelsdorf	44	33,20	25,04	5,70	1,83	0,63	33,20
Glojach	10	5,96	4,38	1,57	-	-	5,96
Gnas	4	4,02	2,93	1,08	-	-	4,02
Gniebing-Weißbach	2	0,20	0,14	0,06	-	-	0,20
Gossendorf	5	5,68	3,83	1,40	0,46	-	5,68
Hatzendorf	17	19,30	12,89	4,42	1,90	0,10	19,30
Hohenbrugg-Weinberg	25	26,28	18,19	4,29	0,31	-	22,78
Jagerberg	10	4,66	3,52	0,65	0,48	-	4,66
Johnsdorf-Brunn	5	6,48	3,48	2,40	0,60	-	6,48
Kapfenstein	27	56,25	27,53	26,46	-	2,26	56,25
Kirchberg an der Raab	1	1,51	1,16	0,35	-	-	1,51
Kornberg bei Riegersburg	7	15,96	11,56	2,84	1,42	0,14	15,96
Krusdorf	10	6,79	5,67	1,12	-	-	6,79
Leitersdorf im Raabtal	2	1,13	0,92	0,21	-	-	1,13
Lödersdorf	3	3,26	2,13	1,13	-	-	3,26
Maierdorf	5	3,06	2,23	0,83	-	-	3,06
Merkendorf	11	7,38	5,84	1,52	0,02	-	7,38
Mühldorf bei Feldbach	8	13,01	7,63	3,93	1,07	0,39	13,01
Paldau	1	1,05	0,86	0,19	-	-	1,05
Perlsdorf	1	1,61	1,06	0,55	-	-	1,61
Pertlstein	2	2,16	1,58	0,58	-	-	2,16
Pirching am Traubenberg	2	0,18	0,18	-	-	-	0,18
Poppendorf	11	6,84	5,02	1,82	-	-	6,84
Raabau	3	0,67	0,67	-	-	-	0,67
Raning	6	1,17	1,07	0,09	-	-	1,17
Riegersburg	30	31,48	21,14	6,82	3,35	0,17	31,48
Schwarzau im Schwarzautal	2	0,36	0,35	0,00	-	-	0,36
St.Anna am Aigen	84	79,48	56,49	16,97	5,72	0,31	79,48
St.Stefan im Rosental	8	9,13	6,99	1,01	1,13	-	9,13
Stainz bei Straden	52	30,65	25,54	4,60	0,48	0,03	30,65
Trautmannsdorf in Oststeiermark	6	6,67	5,65	1,02	-	-	6,67
Unterauersbach	3	1,00	0,94	0,06	-	-	1,00
Unterlamm	16	9,19	6,84	2,17	0,18	-	9,19
Zerlach	5	7,12	3,85	3,20	0,08	0,01	7,12

**GÄRTEN**  
in Hektar)

Tabelle 1

Bepflanzte Weingartenfläche nach dem Alter der Rebstöcke				Rebschulen	Bundesland Weinbaugebiet Politischer Bezirk Gerichtsbezirk Gemeinde
unter 3 Jahre	3 bis 9 Jahre	10 bis 19 Jahre	20 Jahre alt und älter		
3,76	35,06	41,23	80,58	-	Stainz
-	2,28	7,98	15,38	-	Bad Gams
2,71	14,79	13,89	29,56	-	Greisdorf
0,74	9,86	2,08	13,22	-	Gundersdorf
-	0,00	1,26	3,44	-	Marhof
-	0,19	-	0,73	-	Rassach
-	-	0,99	-	-	St.Josef (Weststeiermark)
0,31	7,74	14,57	12,45	-	St.Stefan ob Stainz
-	-	0,47	4,45	-	Stainz
-	0,20	-	1,34	-	Stallhof
<b>28,09</b>	<b>144,90</b>	<b>97,36</b>	<b>191,30</b>	<b>5,30</b>	<b>Feldbach</b>
0,76	3,74	0,47	2,87	1,00	Auersbach
-	1,23	0,21	0,52	-	Aug-Radisch
-	1,80	0,58	3,40	-	Bad Gleichenberg
-	1,06	1,17	3,64	-	Bairisch Kölldorf
-	-	-	0,47	-	Baumgarten bei Gnas
-	3,27	2,03	5,04	-	Breitenfeld an der Rittschein
0,35	2,68	2,06	2,87	0,80	Edelsbach bei Feldbach
-	0,21	-	-	-	Edelstauden
3,93	5,38	4,71	7,16	-	Fehring
-	-	-	0,64	-	Feldbach
2,46	8,95	9,29	12,49	-	Frutten-Gießelsdorf
-	1,93	1,72	2,30	-	Glojach
-	2,50	0,56	0,96	-	Gnas
-	0,20	-	-	-	Gniebing-Weißenbach
0,46	3,21	0,90	1,12	-	Gossendorf
2,00	5,39	3,89	8,03	-	Hatzendorf
0,31	4,68	5,64	12,16	3,50	Hohenbrugg-Weinberg
0,48	1,11	0,54	2,52	-	Jagerberg
0,60	1,16	2,47	2,25	-	Johnsdorf-Brunn
2,26	22,83	12,99	18,17	-	Kapfenstein
-	-	-	1,51	-	Kirchberg an der Raab
1,56	6,37	2,72	5,31	-	Kornberg bei Riegersburg
-	1,02	0,74	5,03	-	Krusdorf
-	0,15	0,45	0,53	-	Leitersdorf im Raabtal
-	0,94	0,93	1,39	-	Lödersdorf
-	0,69	1,53	0,84	-	Maierdorf
0,02	1,86	2,90	2,61	-	Merkendorf
1,45	6,88	0,71	3,98	-	Mühldorf bei Feldbach
-	1,05	-	-	-	Paldau
-	0,29	0,91	0,41	-	Perlsdorf
-	0,46	0,27	1,42	-	Pertlstein
-	-	0,10	0,08	-	Pirching am Traubenberg
-	0,92	1,07	4,85	-	Poppendorf
-	-	0,34	0,33	-	Raabau
-	-	-	1,17	-	Raning
3,52	10,44	3,42	14,11	-	Riegersburg
-	0,01	-	0,35	-	Schwarzau im Schwarzautal
6,03	25,60	18,60	29,25	-	St.Anna am Aigen
1,13	2,41	1,26	4,32	-	St.Stefan im Rosental
0,51	5,25	6,80	18,09	-	Stainz bei Straden
-	4,21	-	2,45	-	Trautmannsdorf in Oststeiermark
-	0,10	0,19	0,71	-	Unterauersbach
0,18	2,94	2,35	3,72	-	Unterlamm
0,08	1,99	2,83	2,22	-	Zerlach

**W E I N -  
(Flächenangaben)**

Bundesland Weinbaugebiet Politischer Bezirk Gerichtsbezirk Gemeinde	Weingärten insgesamt		Weingartenfläche nach Ertragsfähigkeit				Bepflanzte Fläche insgesamt
			Ertragsfähig		Noch nicht ertragsfähig		
	Betriebe	Fläche	Weißwein	Rotwein	Weißwein	Rotwein	
<b>Fürstenfeld</b>	<b>149</b>	<b>129,55</b>	<b>80,67</b>	<b>38,44</b>	<b>8,27</b>	<b>2,17</b>	<b>129,55</b>
Altenmarkt bei Fürstenfeld	12	7,03	5,77	1,26	-	-	7,03
Bad Blumau	5	4,36	2,44	1,05	0,86	-	4,36
Fürstenfeld	1	1,74	0,93	0,49	0,33	-	1,74
Großsteinbach	4	2,80	2,25	0,56	-	-	2,80
Großwilfersdorf	33	42,26	21,05	17,27	3,13	0,81	42,26
Ilz	30	13,69	10,16	3,29	0,24	-	13,69
Loipersdorf bei Fürstenfeld	4	9,48	4,77	2,96	1,61	0,13	9,48
Nestelbach im Ilztal	5	10,15	6,30	2,95	0,33	0,57	10,15
Ottendorf an der Rittschein	9	5,81	4,45	1,01	0,21	0,14	5,81
Söchau	17	9,31	6,96	2,35	-	-	9,31
Stein	11	12,94	8,09	2,78	1,56	0,51	12,94
Übersbach	18	9,99	7,51	2,48	-	-	9,99
<b>Graz-Umgebung</b>	<b>20</b>	<b>48,07</b>	<b>24,00</b>	<b>22,33</b>	<b>1,48</b>	<b>-</b>	<b>47,82</b>
Frohnleiten	2	2,90	1,04	1,30	0,56	-	2,90
St.Bartholomä	2	2,90	1,04	1,30	0,56	-	2,90
Graz-Ost (Teil)	18	45,17	22,96	21,03	0,92	-	44,92
Attendorf	2	2,67	1,76	0,91	-	-	2,67
Dobl	1	11,68	5,68	5,75	-	-	11,43
Hitzendorf	4	5,34	2,36	2,98	-	-	5,34
Kainbach bei Graz	2	0,99	0,45	0,54	-	-	0,99
Langegg bei Graz	1	2,08	1,23	0,85	-	-	2,08
Rohrbach-Steinberg	1	2,96	0,66	1,37	0,92	-	2,96
Seiersberg	2	1,23	0,81	0,42	-	-	1,23
St.Marein bei Graz	2	15,57	8,45	7,13	-	-	15,57
Vasoldsberg	1	0,44	0,27	0,18	-	-	0,44
Wundschuh	1	0,75	0,49	0,26	-	-	0,75
Zwaring-Pöls	1	1,44	0,81	0,64	-	-	1,44
<b>Hartberg</b>	<b>129</b>	<b>136,91</b>	<b>93,39</b>	<b>37,35</b>	<b>5,27</b>	<b>0,90</b>	<b>136,91</b>
Bad Waltersdorf	6	18,72	10,93	5,69	1,55	0,55	18,72
Buch-Geiseldorf	3	2,80	1,70	0,64	0,45	-	2,80
Dienersdorf	1	3,18	2,84	0,34	-	-	3,18
Ebersdorf	2	5,43	2,90	2,52	-	-	5,43
Eichberg	1	1,56	1,30	0,26	-	-	1,56
Grafendorf bei Hartberg	2	0,40	0,40	-	-	-	0,40
Greinbach	9	5,24	3,66	1,58	-	-	5,24
Großhart	1	0,96	0,75	0,21	-	-	0,96
Hartberg	21	17,47	13,23	4,24	-	-	17,47
Hartberg Umgebung	27	23,86	15,95	6,83	0,80	0,29	23,86
Kaibing	2	3,02	1,52	0,36	1,08	0,06	3,02
Pöllauberg	2	4,12	2,97	1,16	-	-	4,12
Rabenwald	1	0,82	0,64	0,18	-	-	0,82
Riegersberg	2	0,47	0,35	0,13	-	-	0,47
Schönegg bei Pöllau	14	5,91	5,06	0,85	-	-	5,91
Sebersdorf	6	3,46	2,45	1,01	-	-	3,46
Siegersdorf bei Herberstein	6	8,51	6,67	1,84	-	-	8,51
St.Johann bei Herberstein	2	9,61	5,83	3,78	-	-	9,61
St.Johann in der Haide	2	1,03	0,77	0,26	-	-	1,03
St.Lorenzen am Wechsel	1	0,09	0,04	0,05	-	-	0,09
St.Magdalena am Lemberg	2	3,81	1,82	0,75	1,24	-	3,81
Stubenberg	9	8,98	6,20	2,62	0,16	-	8,98

**GÄRTEN**  
in Hektar)

Tabelle 1

Bepflanzte Weingartenfläche nach dem Alter der Rebstöcke				Rebschulen	Bundesland Weinbaugebiet Politischer Bezirk Gerichtsbezirk Gemeinde
unter 3 Jahre	3 bis 9 Jahre	10 bis 19 Jahre	20 Jahre alt und älter		
<b>10,44</b>	<b>43,38</b>	<b>30,44</b>	<b>45,29</b>	-	<b>Fürstenfeld</b>
-	0,33	3,63	3,07	-	Altenmarkt bei Fürstenfeld
0,86	0,67	1,31	1,51	-	Bad Blumau
0,33	-	1,41	-	-	Fürstenfeld
-	0,79	0,16	1,85	-	Großsteinbach
3,95	18,16	10,61	9,54	-	Großwilfersdorf
0,24	5,23	2,49	5,74	-	Ilz
1,75	5,61	1,35	0,77	-	Loipersdorf bei Fürstenfeld
0,90	3,85	2,45	2,95	-	Nestelbach im Ilztal
0,35	0,33	1,80	3,33	-	Ottendorf an der Rittschein
-	2,61	2,17	4,53	-	Söchau
2,07	3,34	1,69	5,84	-	Stein
-	2,46	1,36	6,17	-	Übersbach
<b>1,48</b>	<b>12,36</b>	<b>6,35</b>	<b>27,63</b>	<b>0,25</b>	<b>Graz-Umgebung</b>
0,56	0,03	0,14	2,17	-	Frohnleiten
0,56	0,03	0,14	2,17	-	St.Bartholomä
0,92	12,33	6,20	25,46	0,25	Graz-Ost (Teil)
-	1,02	-	1,65	-	Attendorf
-	3,23	1,03	7,17	0,25	Dobl
-	1,51	1,74	2,09	-	Hitzendorf
-	-	0,28	0,71	-	Kainbach bei Graz
-	2,08	-	-	-	Langegg bei Graz
0,92	1,55	0,29	0,20	-	Rohrbach-Steinberg
-	-	0,10	1,13	-	Seiersberg
-	2,94	1,64	11,00	-	St.Marein bei Graz
-	-	-	0,44	-	Vasoldsberg
-	-	0,63	0,12	-	Wundschuh
-	-	0,49	0,95	-	Zwaring-Pöls
<b>6,17</b>	<b>53,72</b>	<b>28,88</b>	<b>48,15</b>	-	<b>Hartberg</b>
2,09	10,82	3,65	2,16	-	Bad Waltersdorf
0,45	0,61	0,85	0,89	-	Buch-Geiseldorf
-	2,50	0,68	-	-	Dienersdorf
-	5,23	0,20	-	-	Ebersdorf
-	1,24	-	0,33	-	Eichberg
-	-	0,30	0,10	-	Grafendorf bei Hartberg
-	3,06	0,05	2,13	-	Greinbach
-	-	0,67	0,29	-	Großhart
-	5,87	4,94	6,66	-	Hartberg
1,09	6,65	4,73	11,40	-	Hartberg Umgebung
1,14	0,77	0,86	0,25	-	Kaibing
-	1,58	1,07	1,47	-	Pöllau
-	-	0,13	0,69	-	Rabenwald
-	0,42	-	0,05	-	Riegersberg
-	0,79	2,07	3,04	-	Schönegg bei Pöllau
-	0,89	0,60	1,98	-	Sebersdorf
-	1,91	0,55	6,04	-	Siegersdorf bei Herberstein
-	7,95	0,85	0,81	-	St.Johann bei Herberstein
-	-	0,09	0,94	-	St.Johann in der Haide
-	-	0,09	-	-	St.Lorenzen am Wechsel
1,24	0,38	1,66	0,52	-	St.Magdalena am Lemberg
0,16	2,73	2,32	3,77	-	Stubenberg

**W E I N -  
(Flächenangaben)**

Bundesland Weinbaugebiet Politischer Bezirk Gerichtsbezirk Gemeinde	Weingärten insgesamt		Weingartenfläche nach Ertragsfähigkeit				Bepflanzte Fläche insgesamt
			Ertragsfähig		Noch nicht ertragsfähig		
	Betriebe	Fläche	Weißwein	Rotwein	Weißwein	Rotwein	
Tiefenbach bei Kaindorf	6	7,21	5,16	2,05	-	-	7,21
Wörth an der Lafnitz	1	0,26	0,26	-	-	-	0,26
<b>Judenburg</b>	<b>1</b>	<b>0,24</b>	<b>0,15</b>	<b>0,09</b>	-	-	<b>0,24</b>
Pöls	1	0,24	0,15	0,09	-	-	0,24
<b>Leibnitz</b>	<b>793</b>	<b>2.135,61</b>	<b>1.646,72</b>	<b>319,56</b>	<b>152,00</b>	<b>15,07</b>	<b>2.133,36</b>
Arnfels	4	7,07	5,39	1,24	0,43	-	7,07
Berghausen	16	91,22	65,30	8,50	16,31	1,11	91,22
Ehrenhausen	3	2,36	1,69	0,67	-	-	2,36
Eichberg-Trautenburg	58	163,61	124,59	31,25	6,91	0,85	163,61
Empersdorf	1	0,23	0,23	-	-	-	0,23
Gabersdorf	7	14,05	11,77	0,76	1,37	0,14	14,05
Gamlitz	136	497,29	390,32	72,90	30,16	2,42	495,79
Glanz an der Weinstraße	121	370,40	289,85	43,35	33,42	3,07	369,70
Gleinstätten	5	8,20	4,74	1,36	2,04	0,07	8,20
Großklein	44	71,09	53,19	13,47	3,25	1,19	71,09
Heimschuh	17	46,81	33,31	10,48	2,76	0,25	46,81
Kaindorf an der Sulm	11	23,88	18,21	4,36	1,32	-	23,88
Kitzeck im Sausal	62	136,12	104,65	20,07	10,62	0,78	136,12
Lang	7	4,12	2,59	1,53	-	-	4,12
Lebring-St.Margarethen	2	5,05	4,27	0,78	-	-	5,05
Leibnitz	4	4,47	3,84	0,19	0,45	-	4,47
Leutschach	2	1,07	1,07	-	-	-	1,07
Oberhaag	9	16,40	10,60	5,59	0,21	-	16,40
Obervogau	1	1,47	0,62	0,37	0,49	-	1,47
Pistorf	16	14,28	8,14	4,48	-	1,67	14,28
Ragnitz	1	0,74	0,74	-	-	-	0,74
Ratsch an der Weinstraße	30	151,55	116,50	26,47	8,43	0,15	151,55
Retznei	2	5,81	4,52	0,51	0,64	0,15	5,81
Schloßberg	46	90,26	68,50	16,11	4,06	1,59	90,26
Seggautal	17	41,05	33,84	4,96	2,25	-	41,05
Spielfeld	27	143,29	119,18	15,88	7,83	0,35	143,24
St.Andrä-Höch	21	33,99	25,56	4,81	3,62	-	33,99
St.Georgen an der Stiefing	1	1,75	1,75	-	-	-	1,75
St.Johann im Saggautal	32	28,44	19,57	4,56	4,31	-	28,44
St.Nikolai im Sausal	39	50,30	36,96	7,31	5,79	0,24	50,30
St.Nikolai ob Draßling	6	11,06	9,88	1,18	-	-	11,06
St.Veit am Vogau	12	32,38	25,80	5,14	1,28	0,16	32,38
Stocking	1	1,18	1,18	-	-	-	1,18
Straß in Steiermark	3	3,55	1,87	0,64	1,03	-	3,55
Sulztal an der Weinstraße	17	38,19	29,38	6,49	1,90	0,42	38,19
Tillmitsch	2	6,99	6,05	0,94	-	-	6,99
Wagna	6	5,21	3,96	1,18	0,07	-	5,21
Weitendorf	1	0,36	0,20	0,16	-	-	0,36
Wildon	2	9,07	5,91	1,63	1,06	0,48	9,07
Wolfsberg im Schwarzaental	1	1,27	1,02	0,25	-	-	1,27
<b>Leoben</b>	<b>3</b>	<b>0,55</b>	<b>0,35</b>	<b>0,21</b>	-	-	<b>0,55</b>
Leoben	1	0,17	0,17	-	-	-	0,17
St.Michael in Obersteiermark	1	0,25	0,04	0,21	-	-	0,25
Trofaiach	1	0,14	0,14	-	-	-	0,14

**GÄRTEN**  
in Hektar)

Tabelle 1

Bepflanzte Weingartenfläche nach dem Alter der Rebstöcke				Rebschulen	Bundesland Weinbaugebiet Politischer Bezirk Gerichtsbezirk Gemeinde
unter 3 Jahre	3 bis 9 Jahre	10 bis 19 Jahre	20 Jahre alt und älter		
-	0,20	2,39	4,62	-	Tiefenbach bei Kaindorf
-	0,13	0,13	-	-	Wörth an der Lafnitz
-	-	-	<b>0,24</b>	-	<b>Judenburg</b>
-	-	-	0,24	-	Pöls
<b>167,08</b>	<b>760,13</b>	<b>491,16</b>	<b>714,99</b>	<b>2,25</b>	<b>Leibnitz</b>
0,43	2,80	1,93	1,90	-	Arnfels
17,42	24,54	31,56	17,70	-	Berghausen
-	0,01	0,56	1,79	-	Ehrenhausen
7,76	56,89	39,77	59,18	-	Eichberg-Trautenburg
-	-	0,23	-	-	Empersdorf
1,51	6,28	2,34	3,91	-	Gabersdorf
32,57	188,46	100,45	174,31	1,50	Gamlitz
36,50	119,46	102,27	111,48	0,70	Glanz an der Weinstraße
2,11	3,03	1,59	1,48	-	Gleinstätten
4,43	19,21	20,00	27,44	-	Großklein
3,01	17,01	10,05	16,73	-	Heimschuh
1,32	9,05	4,89	8,62	-	Kaindorf an der Sulm
11,40	36,63	35,62	52,46	-	Kitzeck im Sausal
-	0,06	2,52	1,55	-	Lang
-	2,73	2,33	-	-	Lebring-St.Margarethen
0,45	3,51	0,21	0,30	-	Leibnitz
-	-	1,07	-	-	Leutschach
0,21	10,36	2,07	3,77	-	Oberhaag
0,49	0,89	0,10	-	-	Obervogau
1,67	3,63	2,03	6,95	-	Pistorf
-	-	0,19	0,56	-	Ragnitz
8,58	87,14	19,04	36,79	-	Ratsch an der Weinstraße
0,78	1,11	1,24	2,68	-	Retznei
5,64	35,87	15,21	33,54	-	Schloßberg
2,25	20,88	6,39	11,53	-	Seggauberg
8,18	44,81	39,62	50,62	0,05	Spielfeld
3,62	7,47	8,55	14,34	-	St.Andrä-Höch
-	0,52	0,11	1,12	-	St.Georgen an der Stiefing
4,31	7,66	5,29	11,19	-	St.Johann im Saggaual
6,04	15,17	7,84	21,26	-	St.Nikolai im Sausal
-	4,82	2,01	4,24	-	St.Nikolai ob Draßling
1,44	10,05	10,01	10,88	-	St.Veit am Vogau
-	-	-	1,18	-	Stocking
1,03	1,06	-	1,46	-	Straß in Steiermark
2,32	11,93	8,74	15,20	-	Sulztal an der Weinstraße
-	5,00	1,93	0,05	-	Tillmitsch
0,07	1,75	-	3,39	-	Wagna
-	-	-	0,36	-	Weitendorf
1,53	0,36	2,64	4,54	-	Wildon
-	-	0,77	0,50	-	Wolfsberg im Schwarzautal
-	<b>0,14</b>	-	<b>0,41</b>	-	<b>Leoben</b>
-	-	-	0,17	-	Leoben
-	-	-	0,25	-	St.Michael in Obersteiermark
-	0,14	-	-	-	Trofaiach

**W E I N -  
(Flächenangaben)**

Bundesland Weinbaugebiet Politischer Bezirk Gerichtsbezirk Gemeinde	Weingärten insgesamt		Weingartenfläche nach Ertragsfähigkeit				Bepflanzte Fläche insgesamt
			Ertragsfähig		Noch nicht ertragsfähig		
	Betriebe	Fläche	Weißwein	Rotwein	Weißwein	Rotwein	
<b>Liezen</b>	<b>2</b>	<b>0,33</b>	<b>0,31</b>	<b>0,02</b>	-	-	<b>0,33</b>
Aigen im Ennstal	1	0,30	0,30	-	-	-	0,30
Altaussee	1	0,03	0,02	0,02	-	-	0,03
<b>Mürzzuschlag</b>	<b>2</b>	<b>0,89</b>	<b>0,86</b>	<b>0,03</b>	-	-	<b>0,89</b>
Mitterdorf im Mürztal	1	0,14	0,12	0,02	-	-	0,14
Mürzsteg	1	0,75	0,74	0,01	-	-	0,75
<b>Radkersburg</b>	<b>474</b>	<b>377,20</b>	<b>290,29</b>	<b>62,78</b>	<b>20,49</b>	<b>2,02</b>	<b>375,59</b>
Bad Radkersburg	2	0,60	0,56	0,04	-	-	0,60
Bierbaum am Auersbach	4	5,94	4,88	0,71	0,35	-	5,94
Deutsch Goritz	12	5,06	3,42	1,49	0,15	-	5,06
Dietersdorf am Gnasbach	7	3,38	2,01	0,74	0,62	-	3,38
Gosdorf	2	0,27	0,27	-	-	-	0,27
Halbenrain	52	23,33	20,76	1,95	0,61	-	23,33
Hof bei Straden	31	35,60	26,46	8,55	0,58	-	35,60
Klöch	123	128,63	100,54	21,88	3,90	0,80	127,12
Mettersdorf am Saßbach	8	3,43	3,00	0,38	0,06	-	3,43
Mureck	1	0,11	0,11	0,01	-	-	0,11
Murfeld	2	5,95	3,82	1,47	0,19	0,47	5,95
Radkersburg Umgebung	2	0,37	0,37	-	-	-	0,37
St.Peter am Ottersbach	62	44,85	34,14	5,52	4,53	0,66	44,85
Straden	41	44,36	31,42	8,83	4,11	-	44,36
Tieschen	110	65,69	50,70	10,35	4,45	0,09	65,59
Trössing	12	4,73	4,34	0,39	-	-	4,73
Weinburg am Saßbach	3	4,90	3,50	0,47	0,93	-	4,90
<b>Voitsberg</b>	<b>31</b>	<b>34,29</b>	<b>13,78</b>	<b>19,39</b>	<b>0,40</b>	<b>0,72</b>	<b>34,29</b>
Krottendorf-Gaisfeld	6	7,32	3,38	3,77	0,17	-	7,32
Ligist	13	10,22	3,23	6,74	-	0,24	10,22
Mooskirchen	8	11,45	4,66	6,79	-	-	11,45
St.Johann-Köppling	2	4,59	2,52	1,37	0,23	0,47	4,59
Voitsberg	2	0,72	-	0,72	-	-	0,72
<b>Weiz</b>	<b>108</b>	<b>145,75</b>	<b>99,47</b>	<b>29,89</b>	<b>13,35</b>	<b>3,05</b>	<b>145,75</b>
Gleisdorf	94	122,54	85,77	26,53	7,95	2,29	122,54
Albersdorf-Prebuch	4	3,10	2,16	0,94	-	-	3,10
Gersdorf an der Feistritz	10	21,94	15,41	5,66	0,60	0,26	21,94
Hirnsdorf	8	4,49	3,90	0,59	-	-	4,49
Hofstätten an der Raab	2	2,88	1,57	0,44	0,87	-	2,88
Ilztal	31	24,93	18,66	3,25	2,67	0,36	24,93
Kulm bei Weiz	1	0,44	0,26	0,18	-	-	0,44
Markt Hartmannsdorf	7	13,85	9,29	3,20	0,62	0,73	13,85
Nitscha	6	18,58	13,74	3,20	1,24	0,40	18,58
Oberrettenbach	1	0,42	0,42	-	-	-	0,42
Pischelsdorf in der Steiermark	8	12,02	8,75	2,90	0,38	-	12,02
Preßguts	2	1,17	1,04	0,13	-	-	1,17
Reichendorf	4	6,21	4,23	1,66	-	0,33	6,21
Sinabelkirchen	8	10,53	4,73	4,01	1,57	0,22	10,53
St.Margarethen an der Raab	2	1,99	1,62	0,38	-	-	1,99

**GÄRTEN**  
in Hektar)

Tabelle 1

Bepflanzte Weingartenfläche nach dem Alter der Rebstöcke				Rebschulen	Bundesland Weinbaugebiet Politischer Bezirk Gerichtsbezirk Gemeinde
unter 3 Jahre	3 bis 9 Jahre	10 bis 19 Jahre	20 Jahre alt und älter		
-	-	<b>0,30</b>	<b>0,03</b>	-	<b>Liezen</b>
-	-	0,30	-	-	Aigen im Ennstal
-	-	-	0,03	-	Altaussee
-	<b>0,08</b>	<b>0,07</b>	<b>0,75</b>	-	<b>Mürzzuschlag</b>
-	0,08	0,07	-	-	Mitterdorf im Mürztal
-	-	-	0,75	-	Mürzsteg
<b>22,51</b>	<b>100,22</b>	<b>76,88</b>	<b>175,97</b>	<b>1,61</b>	<b>Radkersburg</b>
-	0,13	0,05	0,42	-	Bad Radkersburg
0,35	1,93	0,59	3,07	-	Bierbaum am Auersbach
0,15	2,66	0,12	2,13	-	Deutsch Goritz
0,62	0,78	0,22	1,75	-	Dietersdorf am Gnasbach
-	-	0,15	0,12	-	Gosdorf
0,61	3,69	4,70	14,33	-	Halbenrain
0,58	10,60	10,63	13,79	-	Hof bei Straden
4,70	39,38	24,44	58,60	1,51	Klöch
0,06	-	0,53	2,84	-	Mettersdorf am Saßbach
-	-	-	0,11	-	Mureck
0,66	2,14	2,14	1,01	-	Murfeld
-	-	-	0,37	-	Radkersburg Umgebung
5,19	13,62	13,05	12,99	-	St.Peter am Ottersbach
4,11	14,08	7,98	18,20	-	Straden
4,54	9,17	11,54	40,34	0,10	Tieschen
-	0,75	0,23	3,76	-	Trössing
0,93	1,29	0,50	2,18	-	Weinburg am Saßbach
<b>1,11</b>	<b>13,97</b>	<b>7,54</b>	<b>11,67</b>	-	<b>Voitsberg</b>
0,17	3,96	0,86	2,32	-	Krottendorf-Gaisfeld
0,24	2,73	2,02	5,22	-	Ligist
-	5,42	2,53	3,50	-	Mooskirchen
0,70	1,86	1,41	0,62	-	St.Johann-Köppling
-	-	0,72	-	-	Voitsberg
<b>16,39</b>	<b>51,06</b>	<b>34,68</b>	<b>43,62</b>	-	<b>Weiz</b>
10,24	45,20	29,13	37,97	-	Gleisdorf
-	3,10	-	-	-	Albersdorf-Prebuch
0,86	12,50	5,03	3,55	-	Gersdorf an der Feistritz
-	0,08	1,32	3,09	-	Hirnsdorf
0,87	1,36	0,65	-	-	Hofstätten an der Raab
3,03	7,71	4,21	9,97	-	Ilztal
-	-	0,04	0,40	-	Kulm bei Weiz
1,35	5,73	2,93	3,83	-	Markt Hartmannsdorf
1,64	4,20	7,23	5,51	-	Nitscha
-	0,42	-	-	-	Oberrettenbach
0,38	3,19	1,18	7,27	-	Pischelsdorf in der Steiermark
-	-	0,54	0,62	-	Preßguts
0,33	2,09	1,88	1,91	-	Reichendorf
1,79	4,65	2,76	1,33	-	Sinabelkirchen
-	0,15	1,35	0,49	-	St.Margarethen an der Raab



**W E I N -  
(Flächenangaben)**

Bundesland Weinbaugebiet Politischer Bezirk Gerichtsbezirk Gemeinde	Weingärten insgesamt		Weingartenfläche nach Ertragsfähigkeit				Bepflanzte Fläche insgesamt
			Ertragsfähig		Noch nicht ertragsfähig		
	Betriebe	Fläche	Weißwein	Rotwein	Weißwein	Rotwein	
Weiz	14	23,21	13,70	3,36	5,40	0,75	23,21
Baierdorf bei Anger	1	0,34	0,29	-	-	0,05	0,34
Etzersdorf-Rollsdorf	1	0,91	0,78	0,12	-	-	0,91
Krottendorf	1	0,90	0,78	0,12	-	-	0,90
Mitterdorf an der Raab	3	5,55	2,94	0,45	1,46	0,70	5,55
Mortantsch	2	1,94	1,25	0,69	-	-	1,94
Naas	1	0,38	0,27	0,11	-	-	0,38
Puch bei Weiz	4	6,38	3,41	1,24	1,73	-	6,38
St.Ruprecht an der Raab	1	6,81	3,98	0,62	2,21	-	6,81
<b>Wien</b>	<b>379</b>	<b>557,19</b>	<b>429,11</b>	<b>105,96</b>	<b>17,12</b>	<b>5,01</b>	<b>557,19</b>
Wien 1.,Innere Stadt	5	6,38	4,23	2,15	-	-	6,38
Wien 2.,Leopoldstadt	7	3,49	2,94	0,55	-	-	3,49
Wien 3.,Landstraße	8	4,35	3,79	0,56	-	-	4,35
Wien 4.,Wieden	3	0,99	0,85	0,14	-	-	0,99
Wien 5.,Margareten	1	0,12	0,12	-	-	-	0,12
Wien 6.,Mariahilf	5	1,02	0,30	0,72	-	-	1,02
Wien 7.,Neubau	2	0,77	0,70	0,07	-	-	0,77
Wien 8.,Josefstadt	4	3,52	2,56	0,96	-	-	3,52
Wien 9.,Alsergrund	4	0,68	0,68	-	-	-	0,68
Wien 10.,Favoriten	20	19,02	15,58	3,28	0,17	-	19,02
Wien 11.,Simmering	3	0,52	0,29	0,24	-	-	0,52
Wien 12.,Meidling	4	0,90	0,39	0,21	-	0,30	0,90
Wien 13.,Hietzing	3	0,53	0,45	0,08	-	-	0,53
Wien 14.,Penzing	4	0,63	0,63	-	-	-	0,63
Wien 15.,Rudolfsheim-Fünfhaus	4	1,52	0,63	0,88	-	-	1,52
Wien 16.,Ottakring	11	8,14	6,24	1,63	0,27	-	8,14
Wien 17.,Hernals	10	8,24	7,26	0,98	-	-	8,24
Wien 18.,Währing	7	3,68	3,36	0,32	-	-	3,68
Wien 19.,Döbling	94	248,76	199,94	34,81	10,46	3,55	248,76
Wien 20.,Brigittenau	7	2,31	1,92	0,28	0,11	-	2,31
Wien 21.,Floridsdorf	147	179,93	127,30	45,51	5,96	1,16	179,93
Wien 22.,Donaustadt	4	1,63	1,63	-	-	-	1,63
Wien 23.,Liesing	22	60,06	47,32	12,59	0,15	-	60,06
<b>Übrige Bundesländer</b>	<b>139</b>	<b>82,38</b>	<b>37,12</b>	<b>20,42</b>	<b>17,91</b>	<b>6,94</b>	<b>82,38</b>

**GÄRTEN**  
in Hektar)

Tabelle 1

Bepflanzte Weingartenfläche nach dem Alter der Rebstöcke				Rebschulen	Bundesland Weinbaugebiet Politischer Bezirk Gerichtsbezirk Gemeinde
unter 3 Jahre	3 bis 9 Jahre	10 bis 19 Jahre	20 Jahre alt und älter		
6,15	5,86	5,55	5,65	-	Weiz
0,05	-	-	0,29	-	Baierdorf bei Anger
-	0,91	-	-	-	Etzersdorf-Rollsdorf
-	0,57	-	0,34	-	Krottendorf
2,16	0,25	1,97	1,17	-	Mitterdorf an der Raab
-	0,69	-	1,25	-	Mortantsch
-	-	0,13	0,25	-	Naas
1,73	0,93	1,36	2,36	-	Puch bei Weiz
2,21	2,51	2,09	-	-	St.Ruprecht an der Raab
<b>22,13</b>	<b>68,26</b>	<b>196,50</b>	<b>270,30</b>	-	<b>Wien</b>
-	0,34	3,33	2,71	-	Wien 1.,Innere Stadt
-	0,06	0,90	2,53	-	Wien 2.,Leopoldstadt
-	-	1,25	3,10	-	Wien 3.,Landstraße
-	-	0,14	0,85	-	Wien 4.,Wieden
-	-	-	0,12	-	Wien 5.,Margareten
-	0,39	-	0,62	-	Wien 6.,Mariahilf
-	-	-	0,77	-	Wien 7.,Neubau
-	0,42	1,60	1,50	-	Wien 8.,Josefstadt
-	-	-	0,68	-	Wien 9.,Alsergrund
0,17	4,89	7,30	6,66	-	Wien 10.,Favoriten
-	0,35	0,12	0,05	-	Wien 11.,Simmering
0,30	0,09	0,31	0,19	-	Wien 12.,Meidling
-	-	0,14	0,39	-	Wien 13.,Hietzing
-	-	-	0,63	-	Wien 14.,Penzing
-	0,12	0,64	0,76	-	Wien 15.,Rudolfsheim-Fünfhaus
0,27	1,14	1,79	4,94	-	Wien 16.,Ottakring
-	-	2,38	5,86	-	Wien 17.,Hernals
-	-	-	3,68	-	Wien 18.,Währing
14,01	30,01	77,01	127,73	-	Wien 19.,Döbling
0,11	0,18	0,20	1,82	-	Wien 20.,Brigittenau
7,11	18,61	70,99	83,22	-	Wien 21.,Floridsdorf
-	-	0,50	1,13	-	Wien 22.,Donaustadt
0,15	11,67	27,89	20,34	-	Wien 23.,Liesing
<b>24,85</b>	<b>29,25</b>	<b>15,84</b>	<b>12,45</b>	-	<b>Übrige Bundesländer</b>

**WEINBAUBETRIEBE NACH GRÖSSEN-  
(Flächenangaben)**

Bundesland Weinbauggebiet Politischer Bezirk	Betriebe mit einer Rebfläche ...									
	unter 0,10 ha		0,10 ha bis unter 0,25 ha		0,25 ha bis unter 1 ha		1 ha bis unter 2 ha		2 ha bis unter 3 ha	
	Betriebe	Fläche	Betriebe	Fläche	Betriebe	Fläche	Betriebe	Fläche	Betriebe	Fläche
<b>Österreich</b>	<b>1.517</b>	<b>95,62</b>	<b>3.779</b>	<b>637,57</b>	<b>6.436</b>	<b>3.353,07</b>	<b>2.664</b>	<b>3.824,84</b>	<b>1.407</b>	<b>3.459,43</b>
<b>Weinbauregionen</b>										
Weinland	1.274	78,91	3.127	529,68	5.394	2.808,13	2.242	3.226,59	1.190	2.931,55
Steirerland	147	10,68	489	82,57	899	478,35	385	546,12	191	466,68
Wien	60	4,01	124	19,33	100	45,92	31	44,21	18	42,87
Bergland	36	2,02	39	5,99	43	20,67	6	7,92	8	18,33
<b>Burgenland</b>	<b>972</b>	<b>57,86</b>	<b>1.369</b>	<b>225,93</b>	<b>1.917</b>	<b>976,25</b>	<b>695</b>	<b>996,19</b>	<b>379</b>	<b>931,83</b>
<b>Weinbaugebiete</b>										
Neusiedlersee	59	3,65	238	41,90	573	304,29	297	432,39	195	484,13
Neusiedlersee-Hügelland	363	20,06	563	94,02	773	383,41	215	307,54	110	267,93
Mittelburgenland	19	1,19	72	12,59	264	147,46	131	181,14	65	158,55
Südburgenland	531	32,96	496	77,42	307	141,09	52	75,12	9	21,22
Eisenstadt (Stadt)	26	1,36	47	8,84	74	37,34	20	29,88	7	18,46
Rust (Stadt)	7	0,42	7	1,10	22	11,11	7	9,55	5	12,51
Eisenstadt-Umgebung	176	9,38	337	57,10	544	270,68	162	229,47	87	209,95
Güssing	216	13,06	187	29,26	83	36,44	18	26,09	4	8,81
Jennersdorf	51	3,30	31	4,75	27	12,34	1	1,17	-	-
Mattersburg	154	8,89	172	26,98	133	64,27	26	38,64	11	27,00
Neusiedl am See	59	3,65	238	41,90	573	304,29	297	432,39	195	484,13
Oberpullendorf	19	1,19	72	12,59	264	147,46	131	181,14	65	158,55
Oberwart	264	16,61	278	43,41	197	92,31	33	47,86	5	12,41
<b>Niederösterreich</b>	<b>302</b>	<b>21,05</b>	<b>1.758</b>	<b>303,75</b>	<b>3.477</b>	<b>1.831,88</b>	<b>1.547</b>	<b>2.230,39</b>	<b>811</b>	<b>1.999,72</b>
<b>Weinbaugebiete</b>										
Thermenregion	22	1,36	111	19,33	220	118,40	132	190,84	81	200,05
Kremstal	25	1,81	186	31,20	333	172,56	117	171,52	63	153,27
Kamptal	11	0,74	148	25,50	330	170,75	127	179,58	69	176,14
Wagram	37	2,65	233	39,34	399	199,18	165	233,34	57	141,03
Traisental	13	1,00	156	26,78	214	111,38	96	133,90	31	74,31
Carnuntum	12	0,86	76	13,29	126	66,30	66	95,67	29	70,04
Wachau	21	1,64	95	16,49	201	106,73	78	113,46	60	152,17
Weinviertel	157	10,64	732	128,19	1.629	873,89	758	1.101,87	421	1.032,72
ohne Weinbaugebiet	4	0,36	21	3,63	25	12,70	8	10,20	-	-
Krems an der Donau (Stadt)	11	0,78	80	13,49	135	65,79	50	74,05	19	47,05
St.Pölten (Stadt)	-	-	11	2,04	1	0,31	2	3,52	-	-
Waidhofen an der Ybbs (Stadt)	-	-	1	0,19	-	-	-	-	-	-
Wr.Neustadt (Stadt)	1	0,04	5	0,86	2	0,89	-	-	-	-
Baden	11	0,64	55	9,94	121	65,38	69	103,74	47	116,66
Bruck an der Leitha	11	0,78	67	11,84	115	59,92	62	90,05	28	67,99
Gänserndorf	17	1,11	133	24,21	317	166,30	143	211,29	70	172,16
Hollabrunn	19	1,36	159	27,85	525	293,81	324	468,62	198	489,22
Horn	3	0,22	40	7,06	91	53,12	64	91,50	28	69,27
Korneuburg	18	1,22	60	9,87	119	60,01	50	73,94	22	55,05
Krems (Land)	47	3,49	358	61,14	740	389,54	278	398,33	173	434,52
Lilienfeld	-	-	-	-	2	0,97	-	-	-	-
Melk	1	0,10	1	0,22	6	2,90	-	-	-	-
Mistelbach	100	6,73	351	60,88	588	305,66	184	267,31	104	249,95
Mödling	3	0,26	24	3,98	62	32,62	42	61,23	31	75,36
Neunkirchen	1	0,01	5	0,74	-	-	1	1,05	1	2,88
St.Pölten (Land)	11	0,87	128	21,59	191	99,90	88	122,77	30	71,67

**STUFEN DER REBFLÄCHE  
in Hektar)**

Tabelle 2

Betriebe mit einer Rebfläche ...								Bundesland Weinbaugebiet Politischer Bezirk
3 ha bis unter 4 ha		4 ha bis unter 5 ha		5 ha und mehr		Insgesamt		
Betriebe	Fläche	Betriebe	Fläche	Betriebe	Fläche	Betriebe	Fläche	
<b>945</b>	<b>3.268,26</b>	<b>741</b>	<b>3.309,09</b>	<b>2.692</b>	<b>27.637,95</b>	<b>20.181</b>	<b>45.585,81</b>	<b>Österreich</b>
<b>Weinbauregionen</b>								
808	2.797,74	649	2.897,81	2.500	25.799,55	17.184	41.069,97	Weinland
121	416,74	84	374,41	163	1.500,72	2.479	3.876,26	Steierland
12	41,00	6	27,98	28	331,88	379	557,19	Wien
4	12,78	2	8,88	1	5,80	139	82,38	Bergland
<b>278</b>	<b>962,38</b>	<b>186</b>	<b>835,54</b>	<b>831</b>	<b>8.888,60</b>	<b>6.627</b>	<b>13.874,59</b>	<b>Burgenland</b>
<b>Weinbaugebiete</b>								
166	576,16	106	479,09	512	5.357,24	2.146	7.678,85	Neusiedlersee
65	223,91	56	248,99	194	2.030,20	2.339	3.576,06	Neusiedlersee-Hügelland
41	142,21	18	80,44	113	1.397,29	723	2.120,86	Mittelburgenland
6	20,10	6	27,02	12	103,87	1.419	498,82	Südburgenland
9	31,07	11	48,25	34	361,39	228	536,60	Eisenstadt (Stadt)
2	7,00	6	27,20	25	310,44	81	379,34	Rust (Stadt)
48	165,53	33	146,61	120	1.211,64	1.507	2.300,36	Eisenstadt-Umgebung
1	3,10	1	4,58	1	5,26	511	126,61	Güssing
-	-	2	9,61	2	20,45	114	51,60	Jennersdorf
6	20,31	6	26,93	15	146,72	523	359,76	Mattersburg
166	576,16	106	479,09	512	5.357,24	2.146	7.678,85	Neusiedl am See
41	142,21	18	80,44	113	1.397,29	723	2.120,86	Oberpullendorf
5	17,00	3	12,84	9	78,16	794	320,60	Oberwart
<b>530</b>	<b>1.835,36</b>	<b>463</b>	<b>2.062,27</b>	<b>1.669</b>	<b>16.910,95</b>	<b>10.557</b>	<b>27.195,38</b>	<b>Niederösterreich</b>
<b>Weinbaugebiete</b>								
50	172,98	60	263,61	124	1.231,48	800	2.198,04	Thermenregion
32	108,57	28	124,22	142	1.482,59	926	2.245,71	Kremstal
48	169,35	33	148,37	248	2.931,75	1.014	3.802,18	Kamptal
44	155,17	53	236,03	148	1.471,97	1.136	2.478,72	Wagram
14	48,89	6	26,77	47	367,05	577	790,09	Traisental
25	88,23	8	35,25	53	540,75	395	910,39	Carnuntum
40	137,24	32	143,09	88	678,90	615	1.349,71	Wachau
277	954,94	242	1.080,59	819	8.206,46	5.035	13.389,29	Weinviertel
-	-	1	4,35	-	-	59	31,24	ohne Weinbaugebiet
13	44,50	6	25,66	39	363,94	353	635,26	Krems an der Donau (Stadt)
-	-	-	-	-	-	14	5,87	St.Pölten (Stadt)
-	-	-	-	-	-	1	0,19	Waidhofen an der Ybbs (Stadt)
-	-	-	-	-	-	8	1,79	Wr.Neustadt (Stadt)
30	102,69	36	157,23	95	977,19	464	1.533,48	Baden
24	84,70	6	26,88	53	540,75	366	882,90	Bruck an der Leitha
49	168,85	40	181,10	138	1.161,96	907	2.086,98	Gänserndorf
129	445,35	115	511,93	408	3.986,83	1.877	6.224,97	Hollabrunn
21	71,42	17	75,15	26	254,72	290	622,46	Horn
12	43,24	16	71,60	26	267,72	323	582,64	Korneuburg
107	370,65	88	394,37	439	4.729,29	2.230	6.781,32	Krems (Land)
-	-	-	-	-	-	2	0,97	Lilienfeld
-	-	-	-	-	-	8	3,21	Melk
67	229,58	55	245,62	221	2.535,23	1.670	3.900,96	Mistelbach
17	60,88	22	97,49	28	249,12	229	580,94	Mödling
-	-	-	-	-	-	8	4,68	Neunkirchen
14	48,89	6	26,77	45	351,85	513	744,32	St.Pölten (Land)

**WEINBAUBETRIEBE NACH GRÖSSEN-  
(Flächenangaben)**

Bundesland Weinbaugebiet Politischer Bezirk	Betriebe mit einer Rebfläche ...									
	unter 0,10 ha		0,10 ha bis unter 0,25 ha		0,25 ha bis unter 1 ha		1 ha bis unter 2 ha		2 ha bis unter 3 ha	
	Betriebe	Fläche	Betriebe	Fläche	Betriebe	Fläche	Betriebe	Fläche	Betriebe	Fläche
Scheibbs	1	0,10	-	-	1	0,45	-	-	-	-
Tulln	34	2,48	231	39,26	391	196,31	155	217,42	56	137,95
Waidhofen an der Thaya	-	-	2	0,42	1	0,86	-	-	-	-
Wr.Neustadt (Land)	6	0,41	22	3,81	35	19,50	20	24,81	2	5,16
Wien-Umgebung	7	0,47	19	3,36	33	16,77	13	18,38	2	4,83
Zwettl	-	-	6	1,00	1	0,87	2	2,39	-	-
<b>Steiermark</b>	<b>147</b>	<b>10,68</b>	<b>489</b>	<b>82,57</b>	<b>899</b>	<b>478,35</b>	<b>385</b>	<b>546,12</b>	<b>191</b>	<b>466,68</b>
<b>Weinbaugebiete</b>										
Südsteiermark	8	0,57	53	9,32	236	130,58	140	204,04	89	217,98
Weststeiermark	7	0,46	43	7,37	127	73,22	73	101,73	24	58,26
Süd-Oststeiermark	128	9,42	388	64,94	534	273,50	172	240,35	78	190,43
ohne Weinbaugebiet	4	0,23	5	0,93	2	1,04	-	-	-	-
Graz (Stadt)	3	0,19	6	0,84	2	0,68	2	2,55	-	-
Bruck an der Mur	3	0,20	-	-	-	-	-	-	-	-
Deutschlandsberg	3	0,21	31	5,46	109	64,23	63	86,31	16	38,46
Feldbach	50	3,52	136	22,46	184	92,33	67	92,30	25	61,60
Fürstenfeld	20	1,56	40	7,01	60	29,10	12	17,02	7	16,47
Graz-Umgebung	-	-	1	0,14	8	4,92	5	7,94	3	7,80
Hartberg	6	0,49	27	5,07	58	30,19	14	18,46	14	34,63
Judenburg	-	-	1	0,24	-	-	-	-	-	-
Leibnitz	9	0,65	55	9,69	249	138,07	149	216,95	90	220,34
Leoben	-	-	3	0,55	-	-	-	-	-	-
Liezen	1	0,03	-	-	1	0,30	-	-	-	-
Mürzzuschlag	-	-	1	0,14	1	0,75	-	-	-	-
Radkersburg	44	3,29	165	26,78	177	90,92	44	60,42	18	43,81
Voitsberg	1	0,07	5	0,93	12	5,54	6	9,56	6	14,08
Weiz	7	0,49	18	3,25	38	21,33	23	34,63	12	29,47
<b>Wien</b>	<b>60</b>	<b>4,01</b>	<b>124</b>	<b>19,33</b>	<b>100</b>	<b>45,92</b>	<b>31</b>	<b>44,21</b>	<b>18</b>	<b>42,87</b>
Wien 1.,Innere Stadt	-	-	3	0,45	1	0,35	-	-	-	-
Wien 2.,Leopoldstadt	2	0,14	2	0,34	2	1,02	1	1,99	-	-
Wien 3.,Landstraße	2	0,12	3	0,53	2	0,88	-	-	1	2,82
Wien 4.,Wieden	-	-	1	0,16	2	0,83	-	-	-	-
Wien 5.,Margareten	-	-	1	0,12	-	-	-	-	-	-
Wien 6.,Mariahilf	1	0,04	2	0,26	2	0,72	-	-	-	-
Wien 7.,Neubau	-	-	1	0,15	1	0,63	-	-	-	-
Wien 8.,Josefstadt	-	-	1	0,12	1	0,31	1	1,07	1	2,02
Wien 9.,Alsergrund	-	-	4	0,68	-	-	-	-	-	-
Wien 10.,Favoriten	2	0,13	8	1,25	4	1,25	2	3,68	2	4,50
Wien 11.,Simmering	1	0,05	1	0,12	1	0,35	-	-	-	-
Wien 12.,Meidling	1	0,07	1	0,12	2	0,71	-	-	-	-
Wien 13.,Hietzing	-	-	3	0,53	-	-	-	-	-	-
Wien 14.,Penzing	2	0,16	1	0,22	1	0,26	-	-	-	-
Wien 15.,Rudolfsheim-Fünfhaus	-	-	2	0,28	2	1,23	-	-	-	-
Wien 16.,Ottakring	1	0,10	2	0,24	4	1,57	3	3,83	1	2,41
Wien 17.,Hernals	5	0,36	3	0,56	-	-	1	1,96	-	-
Wien 18.,Währing	2	0,13	2	0,27	1	0,48	2	2,80	-	-
Wien 19.,Döbling	13	0,91	19	3,14	29	13,07	9	12,64	5	11,86
Wien 20.,Brigittenau	2	0,07	4	0,73	-	-	1	1,51	-	-
Wien 21.,Floridsdorf	25	1,66	49	7,24	41	19,61	9	12,05	6	14,29
Wien 22.,Donaustadt	-	-	3	0,55	-	-	1	1,08	-	-
Wien 23.,Liesing	1	0,07	8	1,27	4	2,66	1	1,58	2	4,97
<b>Übrige Bundesländer</b>	<b>36</b>	<b>2,02</b>	<b>39</b>	<b>5,99</b>	<b>43</b>	<b>20,67</b>	<b>6</b>	<b>7,92</b>	<b>8</b>	<b>18,33</b>

**STUFEN DER REBFLÄCHE  
in Hektar)**

Tabelle 2

Betriebe mit einer Rebfläche ...								Bundesland Weinbaugebiet Politischer Bezirk
3 ha bis unter 4 ha		4 ha bis unter 5 ha		5 ha und mehr		Insgesamt		
Betriebe	Fläche	Betriebe	Fläche	Betriebe	Fläche	Betriebe	Fläche	
-	-	-	-	-	-	2	0,55	Scheibbs
40	140,60	47	209,38	149	1.480,04	1.103	2.423,43	Tulln
-	-	-	-	-	-	3	1,28	Waidhofen an der Thaya
3	9,40	2	8,88	1	5,18	91	77,15	Wr.Neustadt (Land)
4	14,60	7	30,20	1	7,13	86	95,75	Wien-Umgebung
-	-	-	-	-	-	9	4,26	Zwettl
<b>121</b>	<b>416,74</b>	<b>84</b>	<b>374,41</b>	<b>163</b>	<b>1.500,72</b>	<b>2.479</b>	<b>3.876,26</b>	<b>Steiermark</b>
<b>Weinbaugebiete</b>								
68	235,19	58	257,35	107	1.012,91	759	2.067,93	Südsteiermark
14	48,82	6	27,57	13	140,23	307	457,67	Weststeiermark
39	132,74	20	89,49	43	347,58	1.402	1.348,45	Süd-Oststeiermark
-	-	-	-	-	-	11	2,21	ohne Weinbaugebiet
-	-	1	4,74	-	-	14	9,00	Graz (Stadt)
-	-	-	-	-	-	3	0,20	Bruck an der Mur
14	48,82	4	18,72	12	128,55	252	390,75	Deutschlandsberg
15	51,31	8	34,76	13	108,67	498	466,94	Feldbach
5	16,80	2	9,64	3	31,96	149	129,55	Fürstenfeld
-	-	1	4,05	2	23,21	20	48,07	Graz-Umgebung
6	20,37	-	-	4	27,70	129	136,91	Hartberg
-	-	-	-	-	-	1	0,24	Judenburg
70	241,87	60	266,50	111	1.041,53	793	2.135,61	Leibnitz
-	-	-	-	-	-	3	0,55	Leoben
-	-	-	-	-	-	2	0,33	Liezen
-	-	-	-	-	-	2	0,89	Mürzzuschlag
8	27,09	6	27,00	12	97,89	474	377,20	Radkersburg
-	-	1	4,11	-	-	31	34,29	Voitsberg
3	10,48	1	4,88	6	41,22	108	145,75	Weiz
<b>12</b>	<b>41,00</b>	<b>6</b>	<b>27,98</b>	<b>28</b>	<b>331,88</b>	<b>379</b>	<b>557,19</b>	<b>Wien</b>
-	-	-	-	1	5,59	5	6,38	Wien 1.,Innere Stadt
-	-	-	-	-	-	7	3,49	Wien 2.,Leopoldstadt
-	-	-	-	-	-	8	4,35	Wien 3.,Landstraße
-	-	-	-	-	-	3	0,99	Wien 4.,Wieden
-	-	-	-	-	-	1	0,12	Wien 5.,Margareten
-	-	-	-	-	-	5	1,02	Wien 6.,Mariahilf
-	-	-	-	-	-	2	0,77	Wien 7.,Neubau
-	-	-	-	-	-	4	3,52	Wien 8.,Josefstadt
-	-	-	-	-	-	4	0,68	Wien 9.,Alsergrund
1	3,63	1	4,57	-	-	20	19,02	Wien 10.,Favoriten
-	-	-	-	-	-	3	0,52	Wien 11.,Simmering
-	-	-	-	-	-	4	0,90	Wien 12.,Meidling
-	-	-	-	-	-	3	0,53	Wien 13.,Hietzing
-	-	-	-	-	-	4	0,63	Wien 14.,Penzing
-	-	-	-	-	-	4	1,52	Wien 15.,Rudolfsheim-Fünfhaus
-	-	-	-	-	-	11	8,14	Wien 16.,Ottakring
-	-	-	-	1	5,36	10	8,24	Wien 17.,Hernals
-	-	-	-	-	-	7	3,68	Wien 18.,Währing
5	16,99	2	9,04	12	181,11	94	248,76	Wien 19.,Döbling
-	-	-	-	-	-	7	2,31	Wien 20.,Brigittenau
5	16,77	3	14,37	9	93,93	147	179,93	Wien 21.,Floridsdorf
-	-	-	-	-	-	4	1,63	Wien 22.,Donaustadt
1	3,61	-	-	5	45,90	22	60,06	Wien 23.,Liesing
<b>4</b>	<b>12,78</b>	<b>2</b>	<b>8,88</b>	<b>1</b>	<b>5,80</b>	<b>139</b>	<b>82,38</b>	<b>Übrige Bundesländer</b>

**REBFLÄCHEN NACH WEISSWEINSORTEN**  
(Flächenangaben in Hektar)

Tabelle 3/1

Bundesland Weinbaugebiet Politischer Bezirk Gerichtsbezirk Gemeinde	Fläche insgesamt	Bouvier	Chardonnay (Fein- burgunder, Morillon)	Frühroter Veltliner (Malvasier)	Furmint	Gold- burger
<b>Österreich</b>	<b>29.820,38</b>	<b>234,39</b>	<b>1.379,87</b>	<b>424,10</b>	<b>9,17</b>	<b>140,07</b>
<b>Weinbauregionen</b>						
Weinland	26.412,19	230,18	1.047,69	416,91	8,88	103,93
Steierland	2.906,94	1,68	279,71	0,48	0,28	32,52
Wien	446,22	2,14	35,30	4,16	-	3,62
Bergland	55,03	0,40	17,17	2,55	-	-
<b>Burgenland</b>	<b>6.226,80</b>	<b>204,01</b>	<b>566,28</b>	<b>21,18</b>	<b>8,40</b>	<b>79,60</b>
<b>Weinbaugebiete</b>						
Neusiedlersee	3.950,23	183,42	399,54	13,68	2,62	45,73
Neusiedlersee-Hügelland	1.874,80	19,97	144,26	7,50	5,78	28,64
Mittelburgenland	168,47	0,19	13,76	-	-	2,05
Südburgenland	233,29	0,43	8,72	-	-	3,17
<b>Eisenstadt (Stadt)</b>	<b>303,57</b>	<b>1,33</b>	<b>29,44</b>	<b>1,33</b>	<b>-</b>	<b>5,19</b>
Eisenstadt	303,57	1,33	29,44	1,33	-	5,19
<b>Rust (Stadt)</b>	<b>200,99</b>	<b>3,64</b>	<b>23,59</b>	<b>-</b>	<b>5,78</b>	<b>1,64</b>
Rust	200,99	3,64	23,59	-	5,78	1,64
<b>Eisenstadt-Umgebung</b>	<b>1.304,05</b>	<b>14,92</b>	<b>89,24</b>	<b>5,71</b>	<b>-</b>	<b>20,75</b>
Breitenbrunn am Neusiedler See	77,72	1,18	3,06	0,94	-	2,90
Donnerskirchen	166,96	4,67	11,58	0,83	-	1,99
Großhöflein	81,76	-	12,61	0,23	-	0,19
Hornstein	9,65	-	0,38	-	-	0,25
Klingenbach	3,69	0,31	-	-	-	0,05
Leithaprodersdorf	36,25	-	2,22	-	-	1,44
Loretto	0,01	-	-	-	-	-
Mörbisch am See	237,28	4,66	13,33	1,68	-	3,62
Müllendorf	13,02	-	0,49	-	-	0,24
Neufeld an der Leitha	3,28	-	0,20	-	-	0,17
Oggau am Neusiedler See	96,53	0,82	12,47	-	-	2,72
Oslip	74,78	-	2,72	0,16	-	1,53
Purbach am Neusiedler See	155,75	1,88	9,49	0,22	-	1,35
Schützen am Gebirge	101,26	0,73	4,43	1,16	-	2,08
Siegersdorf	7,41	-	0,82	-	-	0,23
St.Margarethen im Burgenland	188,43	0,67	11,04	0,43	-	0,88
Steinbrunn	2,82	-	0,03	-	-	-
Stotzing	6,53	-	0,56	-	-	-
Trausdorf an der Wulka	15,71	-	1,57	-	-	0,95
Wimpassing an der Leitha	3,52	-	-	-	-	0,06
Wulkaprodersdorf	16,58	-	2,18	-	-	-
Zagersdorf	3,40	-	0,06	0,05	-	0,08
Zillingtal	1,75	-	-	-	-	0,01
<b>Güssing</b>	<b>76,79</b>	<b>0,05</b>	<b>2,00</b>	<b>-</b>	<b>-</b>	<b>1,80</b>
Bildein	7,86	-	0,09	-	-	0,19
Bocksdorf	0,42	-	-	-	-	-
Burgauerg-Neudauberg	1,81	-	-	-	-	-

**REBFLÄCHEN NACH WEISSWEINSORTEN**  
(Flächenangaben in Hektar)

Tabelle 3/1

Bundesland Weinbaugebiet Politischer Bezirk Gerichtsbezirk Gemeinde	Fläche insgesamt	Bouvier	Chardonnay (Fein- burgunder, Morillon)	Frühroter Veltliner (Malvasier)	Furmint	Gold- burger
Eberau	20,64	-	0,50	-	-	0,52
Gerersdorf-Sulz	0,76	-	-	-	-	-
Güssing	8,14	0,04	0,05	-	-	0,31
Güttenbach	0,34	-	-	-	-	-
Hackerberg	0,14	-	-	-	-	-
Heiligenbrunn	12,33	-	0,14	-	-	0,55
Inzenhof	1,44	-	-	-	-	0,06
Kleinmürbisch	0,31	-	-	-	-	-
Kukmirn	4,18	0,01	0,90	-	-	-
Moschendorf	5,29	-	-	-	-	0,04
Neustift bei Güssing	0,53	-	-	-	-	-
Olbendorf	0,28	-	-	-	-	-
Ollersdorf im Burgenland	0,20	-	-	-	-	-
Rauchwart	0,10	-	-	-	-	-
Rohr im Burgenland	0,24	-	-	-	-	-
St.Michael im Burgenland	1,11	-	-	-	-	-
Strem	9,17	-	0,33	-	-	0,12
Tobaj	1,22	-	-	-	-	-
Tschanigraben	0,28	-	-	-	-	-
<b>Jennersdorf</b>	<b>33,39</b>	-	<b>4,05</b>	-	-	<b>0,09</b>
Deutsch Kaltenbrunn	0,85	-	-	-	-	0,09
Eltendorf	3,38	-	-	-	-	-
Heiligenkreuz im Lafnitztal	4,02	-	-	-	-	-
Jennersdorf	3,20	-	-	-	-	-
Königsdorf	1,50	-	-	-	-	-
Minihof-Liebau	0,25	-	-	-	-	-
Mogersdorf	0,87	-	-	-	-	-
Mühlgraben	0,48	-	-	-	-	-
Neuhaus am Klausenbach	12,71	-	2,50	-	-	-
Rudersdorf	0,38	-	-	-	-	-
St.Martin an der Raab	3,81	-	0,81	-	-	-
Weichselbaum	1,94	-	0,74	-	-	-
<b>Mattersburg</b>	<b>66,18</b>	<b>0,08</b>	<b>1,99</b>	<b>0,46</b>	-	<b>1,06</b>
Antau	6,31	-	0,07	-	-	-
Bad Sauerbrunn	0,68	-	-	-	-	-
Baumgarten	1,05	-	0,13	-	-	0,09
Draßburg	0,51	-	-	-	-	-
Forchtenstein	1,25	-	-	-	-	0,41
Hirm	-	-	-	-	-	-
Krensdorf	0,13	-	-	-	-	-
Loipersbach im Burgenland	1,82	-	-	-	-	-
Marz	0,94	-	-	-	-	-
Mattersburg	2,10	0,08	-	-	-	-
Neudöfl	20,06	-	1,20	-	-	-
Pöttelsdorf	1,62	-	-	-	-	-
Pötsching	7,77	-	0,21	0,46	-	-
Rohrbach bei Mattersburg	2,48	-	0,33	-	-	-
Schattendorf	3,12	-	-	-	-	-
Sieggraben	-	-	-	-	-	-
Sigleß	11,45	-	0,06	-	-	0,41
Wiesen	0,31	-	-	-	-	-
Zemendorf-Stöttera	4,59	-	-	-	-	0,15



**REBFLÄCHEN NACH WEISSWEINSORTEN**  
(Flächenangaben in Hektar)

Tabelle 3/1

Bundesland Weinbaugebiet Politischer Bezirk Gerichtsbezirk Gemeinde	Fläche insgesamt	Bouvier	Chardonnay (Fein- burgunder, Morillon)	Frühroter Veltliner (Malvasier)	Furmint	Gold- burger
<b>Neusiedl am See</b>	<b>3.950,23</b>	<b>183,42</b>	<b>399,54</b>	<b>13,68</b>	<b>2,62</b>	<b>45,73</b>
Andau	148,76	9,10	26,01	0,47	-	0,32
Apetlon	340,75	61,50	35,75	0,51	-	1,79
Bruckneudorf	0,75	-	-	0,07	-	-
Deutsch Jahrndorf	2,44	-	0,76	-	-	-
Edelstal	10,74	-	0,31	-	-	-
Frauenkirchen	30,90	0,99	3,17	-	0,41	0,27
Gols	755,03	11,15	70,62	3,08	0,41	5,46
Halbtürn	162,56	0,79	46,80	-	-	0,64
Illmitz	627,38	43,54	75,71	0,89	-	1,80
Jois	251,68	1,99	17,98	1,69	0,28	7,01
Kittsee	7,44	-	0,36	-	-	-
Mönchhof	332,34	2,39	31,58	2,07	1,01	5,01
Neudorf	1,74	-	-	-	-	0,25
Neusiedl am See	154,50	0,53	12,55	0,11	-	3,19
Nickelsdorf	8,52	-	-	-	-	-
Pama	1,82	-	-	-	-	-
Pamhagen	276,58	31,79	26,67	-	-	4,96
Parndorf	0,46	-	-	-	-	0,15
Podersdorf am See	262,35	12,98	16,05	2,29	-	3,73
St.Andrä am Zicksee	22,76	-	2,32	-	-	0,81
Tadten	66,00	1,83	6,98	0,23	-	-
Wallern im Burgenland	21,37	0,70	3,46	-	-	0,49
Weiden am See	339,75	3,42	14,72	1,43	0,51	8,14
Winden am See	110,15	-	7,73	0,85	-	1,08
Zurndorf	13,47	0,73	-	-	-	0,64
<b>Oberpullendorf</b>	<b>168,47</b>	<b>0,19</b>	<b>13,76</b>	<b>-</b>	<b>-</b>	<b>2,05</b>
Deutschkreutz	91,70	-	8,41	-	-	0,45
Draßmarkt	0,98	-	-	-	-	-
Frankenau-Unterpullendorf	1,01	-	-	-	-	-
Großwarasdorf	2,66	-	-	-	-	0,44
Horitschon	17,69	-	0,70	-	-	-
Kobersdorf	0,48	-	-	-	-	-
Lackenbach	0,53	-	-	-	-	-
Lackendorf	0,28	-	-	-	-	-
Lockenhaus	0,09	-	-	-	-	-
Lutzmannsburg	1,72	0,06	-	-	-	0,04
Mannersdorf an der Rabnitz	0,65	-	0,13	-	-	-
Markt St.Martin	0,27	-	-	-	-	-
Neckenmarkt	42,37	0,13	4,39	-	-	0,90
Nikitsch	1,37	-	-	-	-	0,22
Oberloisdorf	0,26	-	-	-	-	-
Raiding	5,46	-	0,13	-	-	-
Ritzing	0,10	-	-	-	-	-
Unterfrauenhaid	0,87	-	-	-	-	-
Weppersdorf	-	-	-	-	-	-
<b>Oberwart</b>	<b>123,10</b>	<b>0,38</b>	<b>2,67</b>	<b>-</b>	<b>-</b>	<b>1,28</b>
Bad Tatzmannsdorf	0,86	-	0,46	-	-	-
Badersdorf	2,54	0,11	-	-	-	-
Bernstein	-	-	-	-	-	-
Deutsch Schützen-Eisenberg	29,00	-	0,50	-	-	0,22
Großpetersdorf	5,09	-	0,10	-	-	0,06

**REBFLÄCHEN NACH WEISSWEINSORTEN**  
(Flächenangaben in Hektar)

Tabelle 3/1

Bundesland Weinbaugebiet Politischer Bezirk Gerichtsbezirk Gemeinde	Fläche insgesamt	Bouvier	Chardonnay (Fein- burgunder, Morillon)	Frühroter Veltliner (Malvasier)	Furmint	Gold- burger
Hannersdorf	14,73	-	0,28	-	-	0,31
Kohfidisch	14,31	-	0,28	-	-	0,33
Mariasdorf	0,08	-	-	-	-	-
Markt Allhau	0,16	-	-	-	-	-
Markt Neuhodis	4,70	-	-	-	-	-
Mischendorf	5,49	0,08	-	-	-	0,07
Oberwart	3,07	-	0,02	-	-	0,03
Pinkafeld	0,76	-	-	-	-	-
Rechnitz	39,13	0,19	1,02	-	-	0,22
Rotenturm an der Pinka	0,26	-	-	-	-	0,05
Schachendorf	0,36	-	-	-	-	-
Schandorf	0,17	-	-	-	-	-
Stadtschlaining	0,88	-	-	-	-	-
Unterwart	0,02	-	-	-	-	-
Weiden bei Rechnitz	1,50	-	-	-	-	-
<b>Niederösterreich</b>	<b>20.185,39</b>	<b>26,17</b>	<b>481,41</b>	<b>395,73</b>	<b>0,48</b>	<b>24,34</b>
<b>Weinbaugebiete</b>						
Thermenregion	1.188,39	3,56	61,09	26,31	0,13	7,37
Kremstal	1.793,55	0,85	41,08	26,86	-	1,18
Kamptal	2.953,11	4,17	78,91	65,77	-	0,92
Wagram	1.934,91	3,04	33,60	82,35	-	1,25
Traisental	643,01	2,84	15,21	12,25	-	0,56
Carnuntum	422,17	0,80	25,30	1,28	-	1,94
Wachau	1.199,75	0,30	20,51	16,94	-	0,31
Weinviertel	10.023,12	10,60	205,40	163,15	0,35	10,50
ohne Weinbaugebiet	27,38	-	0,31	0,80	-	0,31
<b>Krems an der Donau (Stadt)</b>	<b>544,57</b>	<b>0,13</b>	<b>7,44</b>	<b>6,17</b>	-	<b>0,27</b>
Krems an der Donau	544,57	0,13	7,44	6,17	-	0,27
<b>St.Pölten (Stadt)</b>	<b>4,75</b>	-	-	-	-	-
St.Pölten	4,75	-	-	-	-	-
<b>Waidhofen an der Ybbs (Stadt)</b>	<b>0,11</b>	-	-	-	-	-
Waidhofen an der Ybbs	0,11	-	-	-	-	-
<b>Wr.Neustadt (Stadt)</b>	<b>0,42</b>	-	-	-	-	-
Wiener Neustadt	0,42	-	-	-	-	-
<b>Baden</b>	<b>705,60</b>	<b>3,17</b>	<b>41,75</b>	<b>14,70</b>	<b>0,13</b>	<b>4,06</b>
Baden	541,99	2,64	25,18	11,88	0,13	2,59
Alland	0,07	-	-	-	-	-
Altenmarkt an der Triesting	-	-	-	-	-	-
Bad Vöslau	50,06	0,24	1,71	0,70	0,09	0,75
Baden	94,28	0,51	2,98	3,28	-	0,41
Berndorf	8,68	0,16	0,32	0,55	-	-
Enzesfeld-Lindabrunn	7,83	-	0,30	0,62	-	0,06
Heiligenkreuz	0,49	-	-	0,18	-	-

**REBFLÄCHEN NACH WEISSWEINSORTEN**  
(Flächenangaben in Hektar)

Tabelle 3/1

Bundesland Weinbaugebiet Politischer Bezirk Gerichtsbezirk Gemeinde	Fläche insgesamt	Bouvier	Chardonnay (Fein- burgunder, Morillon)	Frühroter Veltliner (Malvasier)	Furmint	Gold- burger
Hernstein	1,75	0,04	0,41	0,20	-	-
Hirtenberg	1,45	-	-	-	-	-
Kottingbrunn	14,64	-	0,33	0,09	-	0,08
Leobersdorf	33,19	0,64	1,09	0,79	0,05	0,48
Pfaffstätten	91,54	0,56	2,67	1,31	-	0,13
Schönau an der Triesting	14,34	0,18	0,83	0,12	-	-
Soofß	97,35	-	6,41	1,50	-	0,39
Traiskirchen	125,14	0,31	8,14	2,53	-	0,29
Weissenbach an der Triesting	1,16	-	-	-	-	-
<b>Ebreichsdorf</b>	<b>163,60</b>	<b>0,53</b>	<b>16,57</b>	<b>2,82</b>	<b>-</b>	<b>1,48</b>
Ebreichsdorf	1,70	-	0,15	-	-	-
Günselsdorf	15,24	-	0,41	0,97	-	-
Mitterndorf an der Fischa	0,15	-	0,08	-	-	-
Oberwaltersdorf	14,06	-	2,12	-	-	-
Pottendorf	7,25	-	0,04	-	-	-
Reisenberg	14,12	0,09	0,36	0,30	-	0,18
Seibersdorf	2,57	-	0,04	-	-	0,03
Tattendorf	73,24	0,08	10,80	0,13	-	0,15
Teesdorf	27,19	0,36	2,26	1,20	-	0,91
Trumau	8,08	-	0,32	0,22	-	0,20
<b>Bruck an der Leitha</b>	<b>401,49</b>	<b>0,80</b>	<b>24,19</b>	<b>1,28</b>	<b>-</b>	<b>1,94</b>
Au am Leithaberge	3,30	-	0,34	-	-	-
Bad Deutsch-Altenburg	8,16	-	0,50	-	-	-
Berg	11,55	-	-	-	-	-
Bruck an der Leitha	25,64	-	1,17	0,05	-	-
Enzersdorf an der Fischa	11,11	-	0,21	-	-	0,47
Göttlesbrunn-Arbesthal	137,76	-	12,54	0,71	-	-
Hainburg an der Donau	5,84	-	0,27	-	-	-
Haslau-Maria Ellend	3,96	-	0,51	-	-	-
Hof am Leithaberge	2,15	-	-	-	-	-
Höflein	74,45	0,80	4,45	-	-	1,05
Hundsheim	3,68	-	-	0,05	-	-
Mannersdorf am Leithagebirge	1,64	-	0,14	-	-	-
Petronell-Carnuntum	15,15	-	0,96	0,22	-	-
Prellenkirchen	30,21	-	1,40	-	-	-
Rohrau	11,87	-	0,24	-	-	-
Scharndorf	7,08	-	0,17	-	-	-
Sommerein	10,40	-	-	-	-	-
Trautmannsdorf an der Leitha	33,05	-	1,29	0,25	-	0,42
Wolfsthal	4,47	-	-	-	-	-
<b>Gänserndorf</b>	<b>1.656,95</b>	<b>2,20</b>	<b>34,09</b>	<b>18,67</b>	<b>0,35</b>	<b>3,92</b>
Gänserndorf	765,97	1,61	16,32	5,95	-	1,86
Angern an der March	183,86	0,16	3,28	0,46	-	0,55
Auersthal	134,45	-	1,90	0,78	-	0,50
Bad Pirawarth	154,15	1,05	1,93	1,61	-	0,20
Deutsch-Wagram	0,45	-	-	-	-	-
Engelhartstetten	0,31	-	-	-	-	-
Groß-Enzersdorf	0,20	-	-	-	-	-
Groß-Schweinbarth	115,32	-	3,61	1,08	-	-
Lasseo	0,93	-	-	-	-	-

**REBFLÄCHEN NACH WEISSWEINSORTEN**  
(Flächenangaben in Hektar)

Tabelle 3/1

Bundesland Weinbaugebiet Politischer Bezirk Gerichtsbezirk Gemeinde	Fläche insgesamt	Bouvier	Chardonnay (Fein- burgunder, Morillon)	Frühroter Veltliner (Malvasier)	Furmint	Gold- burger
Marchegg	1,02	-	-	-	-	-
Matzen-Raggendorf	115,04	0,29	3,79	1,82	-	0,46
Parbasdorf	0,44	-	-	-	-	-
Prottes	36,87	-	1,49	0,13	-	0,16
Schönkirchen-Reyersdorf	16,41	0,11	0,31	-	-	-
Untersiebenbrunn	0,05	-	-	-	-	-
Weiden an der March	0,33	-	-	-	-	-
Weikendorf	6,15	-	-	0,06	-	-
<b>Zistersdorf</b>	<b>890,98</b>	<b>0,59</b>	<b>17,77</b>	<b>12,73</b>	<b>0,35</b>	<b>2,06</b>
Drösing	1,51	-	-	-	-	-
Dürnkrut	30,00	-	0,21	0,67	-	-
Ebenthal	58,66	-	0,83	0,36	-	0,63
Hauskirchen	37,52	-	1,10	0,62	-	-
Hohenau an der March	2,84	-	0,05	0,04	-	-
Hohenruppersdorf	201,69	0,44	4,23	1,79	-	0,62
Jedenspeigen	52,95	0,05	1,64	0,88	-	-
Neusiedl an der Zaya	36,68	-	0,09	1,17	-	-
Palterndorf-Dobermannsdorf	59,08	0,10	1,38	0,86	-	-
Ringelsdorf-Niederabsdorf	6,53	-	-	-	-	-
Spannberg	31,98	-	0,85	0,51	-	0,12
Sulz im Weinviertel	81,88	-	1,55	1,31	-	0,49
Velm-Götzendorf	34,13	-	0,90	1,68	-	-
Zistersdorf	255,55	-	4,95	2,84	0,35	0,21
<b>Hollabrunn</b>	<b>4.289,93</b>	<b>5,68</b>	<b>59,22</b>	<b>86,85</b>	-	<b>3,04</b>
Alberndorf im Pulkautal	108,98	-	0,73	0,04	-	0,15
Göllersdorf	26,98	-	0,49	1,14	-	0,05
Grabern	51,88	-	1,17	1,75	-	-
Guntersdorf	70,73	-	0,40	0,52	-	-
Hadres	370,69	1,56	6,16	1,78	-	-
Hardegg	26,24	-	0,35	0,01	-	-
Haugsdorf	147,32	-	1,08	2,58	-	0,08
Heldenberg	157,68	0,55	1,41	4,32	-	0,40
Hohenwarth-Mühlbach a.M.	237,00	0,14	1,66	17,40	-	-
Hollabrunn	106,99	-	1,97	2,11	-	0,08
Mailberg	189,92	-	10,02	1,83	-	-
Maissau	109,66	-	3,09	4,79	-	-
Nappersdorf-Kammersdorf	65,92	-	1,70	0,68	-	0,32
Pernersdorf	117,97	-	1,76	1,46	-	0,08
Pulkau	257,49	0,46	1,75	3,03	-	0,28
Ravelsbach	66,95	-	1,42	3,38	-	0,36
Retz	539,70	-	4,20	4,94	-	0,15
Retzbach	226,40	0,40	3,17	3,73	-	0,20
Schrattenthal	299,54	1,31	5,47	3,91	-	0,11
Seefeld-Kadolz	62,43	0,57	0,28	-	-	-
Sitzendorf an der Schmida	196,58	-	1,87	5,93	-	0,32
Wullersdorf	77,38	-	0,66	0,46	-	-
Zellerndorf	534,59	0,69	4,23	7,51	-	0,35
Ziersdorf	240,92	-	4,18	13,56	-	0,10
<b>Horn</b>	<b>527,10</b>	-	<b>6,31</b>	<b>15,15</b>	-	<b>0,39</b>
Brunn an der Wild	4,79	-	-	-	-	-
Burgschleinitz-Kühnring	19,73	-	0,13	1,17	-	-

**REBFLÄCHEN NACH WEISSWEINSORTEN**  
(Flächenangaben in Hektar)

Tabelle 3/1

Bundesland Weinbaugebiet Politischer Bezirk Gerichtsbezirk Gemeinde	Fläche insgesamt	Bouvier	Chardonnay (Fein- burgunder, Morillon)	Frühroter Veltliner (Malvasier)	Furmint	Gold- burger
Drosendorf-Zissersdorf	0,59	-	-	-	-	-
Eggenburg	36,64	-	-	0,75	-	-
Gars am Kamp	4,00	-	0,04	0,27	-	-
Horn	1,04	-	-	-	-	-
Langau	0,12	-	-	-	-	-
Meiseldorf	3,44	-	0,07	-	-	-
Röhrenbach	0,64	-	-	-	-	-
Röschitz	287,06	-	4,54	9,04	-	0,32
Sigmundsherberg	6,69	-	0,07	0,12	-	0,07
St.Bernhard-Frauenhofen	0,21	-	-	-	-	-
Straning-Grafenberg	122,42	-	1,20	3,81	-	-
Weitersfeld	39,73	-	0,25	-	-	-
<b>Korneuburg</b>	<b>441,05</b>	<b>0,86</b>	<b>12,22</b>	<b>12,10</b>	-	<b>0,82</b>
Korneuburg	253,62	0,42	6,90	1,70	-	0,82
Bisamberg	21,41	0,14	0,20	0,33	-	0,65
Enzersfeld im Weinviertel	38,03	-	0,43	-	-	-
Ernstbrunn	1,94	-	-	0,30	-	-
Großrußbach	10,93	-	0,70	-	-	-
Hagenbrunn	80,53	0,12	3,78	0,78	-	0,17
Harmannsdorf	4,69	-	-	-	-	-
Korneuburg	2,06	-	-	-	-	-
Langenzersdorf	16,98	-	0,39	0,05	-	-
Leobendorf	19,49	-	0,37	0,24	-	-
Stetten	57,54	0,16	1,04	-	-	-
Stockerau	187,43	0,43	5,33	10,40	-	-
Großmugl	4,09	-	-	0,53	-	-
Hausleiten	13,83	-	-	1,81	-	-
Leitzersdorf	2,81	-	-	0,31	-	-
Niederhollabrunn	1,06	-	-	0,11	-	-
Rußbach	120,02	0,43	4,27	5,34	-	-
Sierndorf	15,42	-	0,53	0,92	-	-
Stetteldorf am Wagram	23,15	-	0,53	0,89	-	-
Stockerau	7,06	-	-	0,48	-	-
<b>Krems (Land)</b>	<b>5.418,72</b>	<b>5,19</b>	<b>133,32</b>	<b>104,21</b>	-	<b>2,14</b>
Aggsbach	3,69	-	0,65	-	-	-
Albrechtsberg an der Großen Krems	1,87	-	-	-	-	-
Bergern im Dunkelsteinerwald	21,90	-	0,09	0,62	-	-
Droß	64,22	-	0,88	0,89	-	-
Dürnstein	185,56	-	1,65	1,21	-	-
Furth bei Göttweig	256,80	-	6,81	2,98	-	0,83
Gedersdorf	212,75	0,51	3,76	2,88	-	-
Gföhl	7,91	-	0,18	0,75	-	-
Grafenegg	432,86	0,19	8,79	6,82	-	-
Hadersdorf-Kammern	82,67	-	4,08	0,20	-	-
Jaidhof	3,03	-	0,08	-	-	-
Langenlois	1.451,24	3,75	42,67	30,35	-	0,56
Lengenfeld	298,34	0,20	8,02	10,69	-	-
Lichtenau im Waldviertel	1,70	-	-	-	-	-
Mautern an der Donau	143,64	0,11	4,27	1,39	-	-
Mühldorf	21,75	-	0,07	0,14	-	-

**REBFLÄCHEN NACH WEISSWEINSORTEN**  
(Flächenangaben in Hektar)

Tabelle 3/1

Bundesland Weinbaugebiet Politischer Bezirk Gerichtsbezirk Gemeinde	Fläche insgesamt	Bouvier	Chardonnay (Fein- burgunder, Morillon)	Frühroter Veltliner (Malvasier)	Furmint	Gold- burger
Paudorf	171,65	0,18	4,53	2,16	-	0,08
Rohrendorf bei Krems	243,35	-	11,87	4,35	-	-
Rossatz-Arnsdorf	185,78	0,20	1,14	1,16	-	-
Schönberg am Kamp	286,23	0,04	5,24	7,41	-	-
Senftenberg	171,78	-	3,55	5,14	-	-
Spitz	230,10	-	3,75	2,27	-	-
St.Leonhard am Hornerwald	0,45	-	-	-	-	-
Straß im Straßertale	401,77	-	10,10	10,30	-	0,37
Stratzing	128,44	0,03	2,24	2,30	-	-
Weinzierl am Walde	1,93	-	-	0,06	-	-
Weißkirchen in der Wachau	407,33	-	8,89	10,14	-	0,31
<b>Lilienfeld</b>	<b>0,90</b>	-	-	-	-	<b>0,31</b>
Ramsau	0,47	-	-	-	-	0,31
Türnitz	0,43	-	-	-	-	-
<b>Melk</b>	<b>2,57</b>	-	-	-	-	-
Emmersdorf an der Donau	0,47	-	-	-	-	-
Melk	0,63	-	-	-	-	-
Schönbühel-Aggsbach	1,09	-	-	-	-	-
Texingtal	0,27	-	-	-	-	-
Weiten	0,10	-	-	-	-	-
<b>Mistelbach</b>	<b>3.131,23</b>	<b>1,86</b>	<b>94,08</b>	<b>31,27</b>	-	<b>2,33</b>
Laa an der Thaya	2.348,27	1,63	76,12	16,26	-	1,56
Altlichtenwarth	58,53	0,55	3,19	0,35	-	-
Bernhardsthal	26,81	-	0,97	0,25	-	0,07
Drasenhofen	50,57	-	4,45	0,31	-	-
Falkenstein	172,84	-	3,31	2,05	-	0,26
Fallbach	4,39	-	-	0,24	-	-
Gaubitsch	3,27	-	-	0,12	-	-
Gnadendorf	0,73	-	-	0,18	-	-
Großharras	34,18	-	0,15	0,25	-	-
Großkrut	123,07	-	2,13	1,03	-	0,02
Hausbrunn	11,74	-	0,49	-	-	-
Herrbaumgarten	381,12	1,02	2,81	0,81	-	0,34
Laa an der Thaya	5,47	-	-	0,50	-	-
Neudorf bei Staats	10,78	-	0,07	0,38	-	-
Ottenthal	18,26	-	0,28	0,15	-	-
Poysdorf	1.081,58	0,06	50,80	5,16	-	0,63
Schrattenberg	275,21	-	6,93	1,45	-	0,10
Staatz	27,67	-	0,46	1,06	-	0,07
Stronsdorf	12,79	-	-	0,90	-	-
Unterstinkenbrunn	5,74	-	-	0,13	-	-
Wildendürnbach	43,51	-	0,09	0,94	-	0,08
Mistelbach	782,96	0,23	17,96	15,01	-	0,77
Asparn an der Zaya	7,78	-	-	0,59	-	-
Bockfließ	44,94	-	0,26	0,76	-	-
Gaweinstal	124,35	-	2,76	4,03	-	0,46
Großebersdorf	72,74	0,06	0,86	0,33	-	0,10
Großengersdorf	62,19	-	0,18	0,61	-	-

**REBFLÄCHEN NACH WEISSWEINSORTEN**  
(Flächenangaben in Hektar)

Tabelle 3/1

Bundesland Weinbaugebiet Politischer Bezirk Gerichtsbezirk Gemeinde	Fläche insgesamt	Bouvier	Chardonnay (Fein- burgunder, Morillon)	Frühroter Veltliner (Malvasier)	Furmint	Gold- burger
Hochleithen	46,42	0,07	1,49	0,11	-	-
Kreuttal	27,81	-	0,50	0,37	-	0,21
Kreuzstetten	16,11	-	0,55	-	-	-
Ladendorf	6,24	-	0,10	0,24	-	-
Mistelbach	134,81	-	2,83	4,75	-	-
Niederleis	2,15	-	0,14	0,16	-	-
Pillichsdorf	40,54	-	1,13	0,96	-	-
Ulrichskirchen-Schleinbach	10,77	-	-	-	-	-
Wilfersdorf	55,35	0,10	0,54	1,01	-	-
Wolkersdorf im Weinviertel	130,75	-	6,60	1,09	-	-
<b>Mödling</b>	<b>443,71</b>	<b>0,17</b>	<b>18,13</b>	<b>10,98</b>	-	<b>2,89</b>
Achau	1,74	-	-	-	-	-
Biedermannsdorf	4,53	-	0,26	-	-	-
Brunn am Gebirge	19,73	-	1,81	0,85	-	0,20
Gießhübl	5,19	-	-	0,10	-	-
Gumpoldskirchen	170,44	-	4,27	1,51	-	0,57
Guntramsdorf	80,71	-	5,45	2,20	-	0,07
Hinterbrühl	0,22	-	-	-	-	-
Maria Enzersdorf	19,29	0,07	-	0,65	-	0,81
Mödling	31,01	-	1,70	0,67	-	0,25
Münchendorf	9,39	-	0,20	0,38	-	-
Perchtoldsdorf	96,70	0,10	4,44	4,09	-	0,99
Vösendorf	2,17	-	-	0,38	-	-
Wiener Neudorf	2,60	-	-	0,16	-	-
<b>Neunkirchen</b>	<b>1,50</b>	-	-	-	-	-
Aspang-Markt	0,11	-	-	-	-	-
Breitenau	-	-	-	-	-	-
Natschbach-Loipersbach	0,05	-	-	-	-	-
Neunkirchen	0,72	-	-	-	-	-
Scheiblingkirchen-Thernberg	0,09	-	-	-	-	-
St.Egyden am Steinfeld	0,10	-	-	-	-	-
Willendorf	0,43	-	-	-	-	-
<b>St.Pölten (Land)</b>	<b>605,04</b>	<b>2,43</b>	<b>14,92</b>	<b>11,22</b>	-	<b>0,51</b>
Neulengbach	19,03	-	1,17	0,94	-	-
Altlangbach	0,10	-	-	-	-	-
Asperhofen	0,98	-	-	0,17	-	-
Böheimkirchen	2,47	-	0,70	0,14	-	-
Kapelln	7,14	-	0,07	0,46	-	-
Maria-Anzbach	0,21	-	-	-	-	-
Neulengbach	0,74	-	-	-	-	-
Neustift-Innermanzing	0,18	-	-	-	-	-
Weißkirchen an der Perschling	7,20	-	0,40	0,17	-	-
St.Pölten (Teil)	586,01	2,43	13,75	10,28	-	0,51
Herzogenburg	39,83	-	0,96	0,57	-	-
Hofstetten-Grünau	0,08	-	-	-	-	-
Inzersdorf-Getzersdorf	73,75	0,59	1,65	1,52	-	-
Karlstetten	1,25	-	-	-	-	-
Nußdorf ob der Traisen	179,72	0,80	4,50	1,90	-	-

**REBFLÄCHEN NACH WEISSWEINSORTEN**  
(Flächenangaben in Hektar)

Tabelle 3/1

Bundesland Weinbaugebiet Politischer Bezirk Gerichtsbezirk Gemeinde	Fläche insgesamt	Bouvier	Chardonnay (Fein- burgunder, Morillon)	Frühroter Veltliner (Malvasier)	Furmint	Gold- burger
Obritzberg-Rust	20,19	-	0,10	1,06	-	-
Pyhra	0,36	-	-	-	-	-
Statzendorf	29,12	0,44	0,86	0,83	-	-
Traismauer	183,24	0,10	3,00	3,21	-	0,15
Weinburg	0,12	-	-	-	-	-
Wilhelmsburg	0,19	-	0,19	-	-	-
Wölbling	58,17	0,50	2,50	1,21	-	0,36
<b>Scheibbs</b>	<b>0,55</b>	-	-	-	-	-
Wieselburg	0,10	-	-	-	-	-
Wieselburg-Land	0,45	-	-	-	-	-
<b>Tulln</b>	<b>1.884,08</b>	<b>3,46</b>	<b>29,90</b>	<b>81,90</b>	-	<b>1,24</b>
Absdorf	16,20	-	0,19	0,16	-	0,06
Atzenbrugg	33,30	0,29	0,40	1,07	-	0,40
Fels am Wagram	412,46	2,01	9,96	14,55	-	-
Grafenwörth	263,81	0,13	2,55	5,33	-	0,25
Großriedenthal	382,74	0,50	4,17	23,17	-	-
Großweikersdorf	195,94	-	3,52	9,98	-	0,16
Judenau-Baumgarten	7,60	-	0,35	0,42	-	-
Kirchberg am Wagram	335,64	-	3,80	17,33	-	0,21
Königsbrunn am Wagram	110,90	-	3,12	4,80	-	-
Königstetten	10,23	-	-	0,46	-	0,08
Langenrohr	12,95	-	0,09	0,56	-	-
Michelhausen	14,46	-	0,15	0,63	-	0,03
Sieghartskirchen	8,23	0,11	0,09	0,57	-	-
Sitzenberg-Reidling	33,22	0,42	0,29	1,03	-	0,05
St.Andrä-Wördern	0,68	-	-	-	-	-
Tulbing	10,36	-	0,05	0,95	-	-
Tulln an der Donau	7,38	-	0,20	0,26	-	-
Würmla	3,95	-	0,10	0,19	-	-
Zeiselmauer-Wolfpassing	2,29	-	0,37	-	-	-
Zwentendorf an der Donau	21,73	-	0,50	0,45	-	-
<b>Waidhofen an der Thaya</b>	<b>1,28</b>	-	-	-	-	-
Groß-Siegharts	0,24	-	-	-	-	-
Ludweis-Aigen	0,18	-	-	-	-	-
Raabs an der Thaya	0,86	-	-	-	-	-
<b>Wr.Neustadt (Land)</b>	<b>37,16</b>	<b>0,22</b>	<b>1,20</b>	<b>0,63</b>	-	<b>0,41</b>
Bad Fischau-Brunn	6,51	-	0,24	0,14	-	-
Eggendorf	1,02	-	-	-	-	-
Hohe Wand	0,08	-	0,04	-	-	-
Katzelsdorf	6,30	-	0,06	-	-	0,21
Lanzenkirchen	0,38	-	-	-	-	-
Lichtenwörth	2,92	-	-	-	-	-
Markt Piesting	0,03	-	-	-	-	-
Matzendorf-Hölles	8,60	0,22	0,12	0,44	-	0,20
Sollenau	8,30	-	0,68	-	-	-
Theresienfeld	0,15	-	-	-	-	-
Weikersdorf am Steinfeld	1,10	-	0,07	-	-	-
Winzendorf-Muthmannsdorf	0,06	-	-	-	-	-
Wöllersdorf-Steinbrückl	0,66	-	-	-	-	-



**REBFLÄCHEN NACH WEISSWEINSORTEN**  
(Flächenangaben in Hektar)

Tabelle 3/1

Bundesland Weinbaugebiet Politischer Bezirk Gerichtsbezirk Gemeinde	Fläche insgesamt	Bouvier	Chardonnay (Fein- burgunder, Morillon)	Frühroter Veltliner (Malvasier)	Furmint	Gold- burger
Zillingdorf	1,06	-	-	0,05	-	-
<b>Wien-Umgebung</b>	<b>83,03</b>	-	<b>4,57</b>	<b>0,60</b>	-	<b>0,06</b>
Klosterneuburg	60,90	-	3,46	0,60	-	0,06
Gerasdorf bei Wien	1,29	-	0,27	0,03	-	-
Klosterneuburg	59,61	-	3,20	0,57	-	0,06
Purkersdorf	1,45	-	-	-	-	-
Pressbaum	0,62	-	-	-	-	-
Purkersdorf	0,83	-	-	-	-	-
Schwechat	20,68	-	1,10	-	-	-
Ebergassing	6,33	-	0,10	-	-	-
Fischamend	1,62	-	-	-	-	-
Gramatneusiedl	3,55	-	0,35	-	-	-
Himberg	0,42	-	-	-	-	-
Klein-Neusiedl	0,51	-	-	-	-	-
Rauchenwarth	5,99	-	0,65	-	-	-
Schwadorf	2,26	-	-	-	-	-
<b>Zwettl</b>	<b>3,65</b>	-	<b>0,05</b>	-	-	-
Allentsteig	1,12	-	-	-	-	-
Göpfritz an der Wild	-	-	-	-	-	-
Kottes-Purk	2,04	-	0,05	-	-	-
Sallingberg	0,13	-	-	-	-	-
Zwettl-Niederösterreich	0,37	-	-	-	-	-
<b>Steiermark</b>	<b>2.906,94</b>	<b>1,68</b>	<b>279,71</b>	<b>0,48</b>	<b>0,28</b>	<b>32,52</b>
<b>Weinbaugebiete</b>						
Südsteiermark	1.739,70	1,16	184,19	0,48	-	3,47
Weststeiermark	139,42	-	13,56	-	-	1,52
Süd-Oststeiermark	1.026,05	0,51	81,96	-	0,28	27,53
ohne Weinbaugebiet	1,77	-	-	-	-	-
<b>Graz (Stadt)</b>	<b>6,53</b>	-	<b>0,26</b>	-	-	-
Graz	6,53	-	0,26	-	-	-
<b>Bruck an der Mur</b>	<b>0,11</b>	-	-	-	-	-
Bruck an der Mur	0,05	-	-	-	-	-
Kapfenberg	0,05	-	-	-	-	-
<b>Deutschlandsberg</b>	<b>105,98</b>	-	<b>10,21</b>	-	-	<b>0,77</b>
Deutschlandsberg	69,56	-	7,85	-	-	0,11
Aibl	3,85	-	-	-	-	-
Deutschlandsberg	10,80	-	0,87	-	-	-
Frauental an der Laßnitz	0,45	-	0,17	-	-	-

**REBFLÄCHEN NACH WEISSWEINSORTEN**  
(Flächenangaben in Hektar)

Tabelle 3/1

Bundesland Weinbaugebiet Politischer Bezirk Gerichtsbezirk Gemeinde	Fläche insgesamt	Bouvier	Chardonnay (Fein- burgunder, Morillon)	Frühroter Veltliner (Malvasier)	Furmint	Gold- burger
Groß St. Florian	11,91	-	0,61	-	-	-
Großradl	2,30	-	0,98	-	-	-
Hollenegg	2,62	-	0,13	-	-	-
Limberg bei Wies	0,30	-	-	-	-	-
Pitschgau	0,99	-	-	-	-	-
Pöfing-Brunn	4,14	-	0,51	-	-	-
Schwanberg	0,45	-	-	-	-	-
St. Martin im Sulmtal	0,08	-	-	-	-	-
St. Peter im Sulmtal	1,93	-	-	-	-	-
Sulmeck-Greith	4,31	-	1,06	-	-	-
Unterbergla	2,22	-	-	-	-	0,11
Wernersdorf	6,07	-	1,58	-	-	-
Wettmannstätten	0,67	-	-	-	-	-
Wielfresen	-	-	-	-	-	-
Wies	16,49	-	1,95	-	-	-
Stainz	36,42	-	2,37	-	-	0,66
Bad Gams	3,67	-	0,29	-	-	0,15
Greisdorf	14,55	-	0,18	-	-	0,38
Gundersdorf	7,03	-	0,26	-	-	0,12
Marhof	0,39	-	-	-	-	-
Rassach	0,19	-	-	-	-	-
St. Josef (Weststeiermark)	0,20	-	-	-	-	-
St. Stefan ob Stainz	8,82	-	1,61	-	-	-
Stainz	0,44	-	0,03	-	-	-
Stallhof	1,13	-	-	-	-	-
<b>Feldbach</b>	<b>343,05</b>	<b>0,25</b>	<b>28,43</b>	-	-	<b>7,91</b>
Auersbach	5,67	-	0,44	-	-	0,16
Aug-Radisch	1,96	-	-	-	-	0,13
Bad Gleichenberg	3,99	-	0,02	-	-	0,12
Bairisch Kölldorf	4,80	-	0,13	-	-	0,14
Baumgarten bei Gnas	0,47	-	0,11	-	-	-
Breitenfeld an der Rittschein	6,74	-	0,82	-	-	0,40
Edelsbach bei Feldbach	6,48	-	0,20	-	-	0,40
Edelstauden	0,12	-	-	-	-	-
Fehring	15,88	-	1,55	-	-	0,27
Feldbach	0,64	-	-	-	-	-
Frutten-Gießelsdorf	26,87	-	2,98	-	-	0,59
Glojach	4,38	-	0,09	-	-	0,09
Gnas	2,93	-	0,49	-	-	0,04
Gniebing-Weißbach	0,14	-	-	-	-	-
Gossendorf	4,28	-	0,15	-	-	-
Hatzendorf	14,79	-	1,74	-	-	0,49
Hohenbrugg-Weinberg	18,49	-	0,98	-	-	0,23
Jagerberg	4,00	-	0,23	-	-	0,21
Johnsdorf-Brunn	4,08	-	0,64	-	-	-
Kapfenstein	27,53	-	1,69	-	-	0,50
Kirchberg an der Raab	1,16	-	-	-	-	0,15
Kornberg bei Riegersburg	12,98	-	1,46	-	-	0,20
Krusdorf	5,67	-	-	-	-	0,33
Leitersdorf im Raabtal	0,92	-	-	-	-	-
Lödersdorf	2,13	-	-	-	-	0,39
Maierdorf	2,23	-	0,30	-	-	0,14
Merkendorf	5,86	-	0,37	-	-	0,10

**REBFLÄCHEN NACH WEISSWEINSORTEN**  
(Flächenangaben in Hektar)

Tabelle 3/1

Bundesland Weinbaugebiet Politischer Bezirk Gerichtsbezirk Gemeinde	Fläche insgesamt	Bouvier	Chardonnay (Fein- burgunder, Morillon)	Frühroter Veltliner (Malvasier)	Furmint	Gold- burger
Mühdorf bei Feldbach	8,69	-	0,50	-	-	0,14
Paldau	0,86	-	-	-	-	-
Perlsdorf	1,06	-	-	-	-	-
Pertlstein	1,58	-	0,10	-	-	-
Pirching am Traubenberg	0,18	-	-	-	-	-
Poppendorf	5,02	-	0,15	-	-	0,07
Raabau	0,67	-	-	-	-	-
Raning	1,07	-	0,18	-	-	0,08
Riegersburg	24,49	-	1,33	-	-	0,56
Schwarzau im Schwarzautal	0,35	-	-	-	-	-
St.Anna am Aigen	62,21	-	8,79	-	-	1,12
St.Stefan im Rosental	8,12	0,25	0,45	-	-	0,15
Stainz bei Straden	26,02	-	1,45	-	-	0,38
Trautmannsdorf in Oststeiermark	5,65	-	0,64	-	-	-
Unterauersbach	0,94	-	-	-	-	0,19
Unterlamm	7,02	-	0,39	-	-	0,03
Zerlach	3,92	-	0,09	-	-	0,12
<b>Fürstenfeld</b>	<b>88,95</b>	<b>-</b>	<b>7,73</b>	<b>-</b>	<b>-</b>	<b>2,25</b>
Altenmarkt bei Fürstenfeld	5,77	-	0,34	-	-	0,07
Bad Blumau	3,31	-	0,29	-	-	-
Fürstenfeld	1,25	-	0,12	-	-	0,22
Großsteinbach	2,25	-	0,40	-	-	0,13
Großwilfersdorf	24,18	-	2,12	-	-	0,25
Ilz	10,40	-	0,50	-	-	0,12
Loipersdorf bei Fürstenfeld	6,38	-	0,51	-	-	0,01
Nestelbach im Ilztal	6,62	-	0,57	-	-	0,13
Ottendorf an der Rittschein	4,66	-	0,37	-	-	0,10
Söchau	6,96	-	0,38	-	-	0,07
Stein	9,65	-	1,60	-	-	0,65
Übersbach	7,51	-	0,53	-	-	0,49
<b>Graz-Umgebung</b>	<b>25,49</b>	<b>0,17</b>	<b>2,36</b>	<b>-</b>	<b>0,28</b>	<b>0,58</b>
Frohnleiten	1,60	-	0,22	-	-	-
St.Bartholomä	1,60	-	0,22	-	-	-
Graz-Ost (Teil)	23,89	0,17	2,14	-	0,28	0,58
Attendorf	1,76	-	-	-	-	0,15
Dobl	5,68	-	-	-	-	-
Hitzendorf	2,36	-	0,27	-	-	-
Kainbach bei Graz	0,45	-	-	-	-	-
Langegg bei Graz	1,23	-	0,76	-	-	-
Rohrbach-Steinberg	1,58	-	0,50	-	-	-
Seiersberg	0,81	-	-	-	-	0,13
St.Marein bei Graz	8,45	0,17	0,60	-	0,28	-
Vasoldsberg	0,27	-	-	-	-	-
Wundschuh	0,49	-	-	-	-	0,30
Zwaring-Pöls	0,81	-	-	-	-	-
<b>Hartberg</b>	<b>98,67</b>	<b>-</b>	<b>8,36</b>	<b>-</b>	<b>-</b>	<b>6,24</b>
Bad Waltersdorf	12,48	-	0,99	-	-	0,14
Buch-Geiseldorf	2,16	-	-	-	-	-

**REBFLÄCHEN NACH WEISSWEINSORTEN**  
(Flächenangaben in Hektar)

Tabelle 3/1

Bundesland Weinbaugebiet Politischer Bezirk Gerichtsbezirk Gemeinde	Fläche insgesamt	Bouvier	Chardonnay (Fein- burgunder, Morillon)	Frühroter Veltliner (Malvasier)	Furmint	Gold- burger
Dienersdorf	2,84	-	0,19	-	-	-
Ebersdorf	2,90	-	0,94	-	-	0,07
Eichberg	1,30	-	0,24	-	-	-
Grafendorf bei Hartberg	0,40	-	0,08	-	-	-
Greinbach	3,66	-	0,40	-	-	0,39
Großhart	0,75	-	-	-	-	0,10
Hartberg	13,23	-	1,65	-	-	0,29
Hartberg Umgebung	16,75	-	0,93	-	-	1,96
Kaibing	2,60	-	0,10	-	-	-
Pöllauberg	2,97	-	0,58	-	-	0,15
Rabenwald	0,64	-	-	-	-	-
Riegersberg	0,35	-	-	-	-	-
Schönegg bei Pöllau	5,06	-	-	-	-	0,70
Sebersdorf	2,45	-	-	-	-	0,53
Siegersdorf bei Herberstein	6,67	-	0,13	-	-	0,39
St.Johann bei Herberstein	5,83	-	1,01	-	-	-
St.Johann in der Haide	0,77	-	-	-	-	-
St.Lorenzen am Wechsel	0,04	-	-	-	-	-
St.Magdalena am Lemberg	3,06	-	0,67	-	-	-
Stubenberg	6,36	-	0,36	-	-	0,51
Tiefenbach bei Kaindorf	5,16	-	0,09	-	-	1,02
Wörth an der Lafnitz	0,26	-	-	-	-	-
<b>Judenburg</b>	<b>0,15</b>	-	-	-	-	-
Pöls	0,15	-	-	-	-	-
<b>Leibnitz</b>	<b>1.798,73</b>	<b>1,16</b>	<b>189,79</b>	<b>0,48</b>	-	<b>3,52</b>
Arnfels	5,83	-	0,28	-	-	-
Berghausen	81,61	-	12,61	-	-	0,47
Ehrenhausen	1,69	-	-	-	-	-
Eichberg-Trautenburg	131,50	-	11,51	-	-	0,12
Empersdorf	0,23	-	-	-	-	-
Gabersdorf	13,14	-	1,36	-	-	-
Gamlitz	420,48	0,33	43,75	-	-	0,68
Glanz an der Weinstraße	323,27	0,12	37,89	-	-	-
Gleinstätten	6,77	-	1,47	-	-	-
Großklein	56,43	0,07	3,60	-	-	0,22
Heimschuh	36,08	-	3,29	-	-	0,13
Kaindorf an der Sulm	19,53	0,10	0,90	0,48	-	0,17
Kitzeck im Sausal	115,27	-	12,25	-	-	0,71
Lang	2,59	-	-	-	-	-
Lebring-St.Margarethen	4,27	-	0,35	-	-	-
Leibnitz	4,28	-	1,66	-	-	-
Leutschach	1,07	-	-	-	-	-
Oberhaag	10,81	-	1,57	-	-	0,15
Obervogau	1,11	-	-	-	-	-
Pistorf	8,14	0,10	0,77	-	-	0,15
Ragnitz	0,74	-	-	-	-	-
Ratsch an der Weinstraße	124,93	-	10,57	-	-	-
Retznei	5,16	-	0,42	-	-	-
Schloßberg	72,56	-	8,31	-	-	0,20
Seggauberg	36,09	-	2,19	-	-	-
Spielfeld	127,01	-	19,44	-	-	0,38
St.Andrä-Höch	29,18	-	2,63	-	-	0,02
St.Georgen an der Stiefing	1,75	-	-	-	-	-

**REBFLÄCHEN NACH WEISSWEINSORTEN**  
(Flächenangaben in Hektar)

Tabelle 3/1

Bundesland Weinbaugebiet Politischer Bezirk Gerichtsbezirk Gemeinde	Fläche insgesamt	Bouvier	Chardonnay (Fein- burgunder, Morillon)	Frühroter Veltliner (Malvasier)	Furmint	Gold- burger
St.Johann im Saggautal	23,88	-	2,84	-	-	-
St.Nikolai im Sausal	42,75	-	2,67	-	-	0,06
St.Nikolai ob Draßling	9,88	-	0,88	-	-	-
St.Veit am Vogau	27,08	-	3,36	-	-	-
Stocking	1,18	-	-	-	-	-
Straß in Steiermark	2,90	-	-	-	-	0,05
Sulztal an der Weinstraße	31,28	-	2,79	-	-	-
Tillmitsch	6,05	-	-	-	-	-
Wagna	4,03	-	0,12	-	-	-
Weitendorf	0,20	-	-	-	-	-
Wildon	6,96	0,44	0,32	-	-	-
Wolfsberg im Schwarzautal	1,02	-	-	-	-	-
<b>Leoben</b>	<b>0,35</b>	-	-	-	-	-
Leoben	0,17	-	-	-	-	-
St.Michael in Obersteiermark	0,04	-	-	-	-	-
Trofaiach	0,14	-	-	-	-	-
<b>Liezen</b>	<b>0,31</b>	-	-	-	-	-
Aigen im Ennstal	0,30	-	-	-	-	-
Altaussee	0,02	-	-	-	-	-
<b>Mürzzuschlag</b>	<b>0,86</b>	-	-	-	-	-
Mitterdorf im Mürztal	0,12	-	-	-	-	-
Mürzsteg	0,74	-	-	-	-	-
<b>Radkersburg</b>	<b>310,79</b>	-	<b>19,63</b>	-	-	<b>6,66</b>
Bad Radkersburg	0,56	-	-	-	-	-
Bierbaum am Auersbach	5,23	-	0,18	-	-	-
Deutsch Goritz	3,57	-	0,65	-	-	0,16
Dietersdorf am Gnasbach	2,63	-	0,59	-	-	-
Gosdorf	0,27	-	-	-	-	-
Halbenrain	21,38	-	0,81	-	-	0,47
Hof bei Straden	27,04	-	1,87	-	-	0,48
Klöch	104,44	-	4,23	-	-	1,77
Mettersdorf am Saßbach	3,06	-	-	-	-	0,24
Mureck	0,11	-	-	-	-	-
Murfeld	4,01	-	0,71	-	-	-
Radkersburg Umgebung	0,37	-	-	-	-	-
St.Peter am Ottersbach	38,68	-	4,53	-	-	0,31
Straden	35,53	-	3,14	-	-	0,06
Tieschen	55,15	-	2,46	-	-	2,61
Trössing	4,34	-	-	-	-	0,48
Weinburg am Saßbach	4,43	-	0,47	-	-	0,08
<b>Voitsberg</b>	<b>14,18</b>	-	<b>2,37</b>	-	-	<b>0,18</b>
Krottendorf-Gaisfeld	3,55	-	0,19	-	-	-
Ligist	3,23	-	0,49	-	-	0,18
Mooskirchen	4,66	-	1,50	-	-	-
St.Johann-Köppling	2,74	-	0,18	-	-	-
Voitsberg	-	-	-	-	-	-

**REBFLÄCHEN NACH WEISSWEINSORTEN**  
(Flächenangaben in Hektar)

Tabelle 3/1

Bundesland Weinbaugebiet Politischer Bezirk Gerichtsbezirk Gemeinde	Fläche insgesamt	Bouvier	Chardonnay (Fein- burgunder, Morillon)	Frühroter Veltliner (Malvasier)	Furmint	Gold- burger
<b>Weiz</b>	<b>112,82</b>	<b>0,09</b>	<b>10,57</b>	-	-	<b>4,42</b>
Gleisdorf	93,72	0,09	8,44	-	-	3,95
Albersdorf-Prebuch	2,16	-	-	-	-	-
Gersdorf an der Feistritz	16,01	-	2,13	-	-	-
Hirnsdorf	3,90	-	0,21	-	-	0,17
Hofstätten an der Raab	2,44	-	-	-	-	-
Ilztal	21,32	-	1,23	-	-	1,65
Kulm bei Weiz	0,26	-	-	-	-	0,05
Markt Hartmannsdorf	9,92	-	1,81	-	-	0,27
Nitscha	14,98	0,09	2,19	-	-	0,66
Oberrettenbach	0,42	-	0,16	-	-	-
Pischelsdorf in der Steiermark	9,12	-	0,25	-	-	0,69
Preßguts	1,04	-	-	-	-	-
Reichendorf	4,23	-	-	-	-	0,25
Sinabelkirchen	6,31	-	0,47	-	-	0,10
St.Margarethen an der Raab	1,62	-	-	-	-	0,10
Weiz	19,09	-	2,13	-	-	0,47
Baiersdorf bei Anger	0,29	-	-	-	-	0,06
Etzersdorf-Rollsdorf	0,78	-	0,12	-	-	-
Krottendorf	0,78	-	-	-	-	-
Mitterdorf an der Raab	4,40	-	0,25	-	-	-
Mortantsch	1,25	-	-	-	-	0,28
Naas	0,27	-	-	-	-	-
Puch bei Weiz	5,14	-	0,79	-	-	0,13
St.Ruprecht an der Raab	6,18	-	0,98	-	-	-
<b>Wien</b>	<b>446,22</b>	<b>2,14</b>	<b>35,30</b>	<b>4,16</b>	-	<b>3,62</b>
Wien 1.,Innere Stadt	4,23	-	0,13	-	-	-
Wien 2.,Leopoldstadt	2,94	-	0,37	-	-	-
Wien 3.,Landstraße	3,79	-	-	-	-	-
Wien 4.,Wieden	0,85	-	-	-	-	-
Wien 5.,Margareten	0,12	-	-	-	-	-
Wien 6.,Mariahilf	0,30	-	-	-	-	-
Wien 7.,Neubau	0,70	-	-	-	-	-
Wien 8.,Josefstadt	2,56	-	-	-	-	-
Wien 9.,Alsergrund	0,68	-	-	-	-	-
Wien 10.,Favoriten	15,75	0,27	1,83	0,17	-	0,02
Wien 11.,Simmering	0,29	-	0,18	-	-	-
Wien 12.,Meidling	0,39	-	-	-	-	-
Wien 13.,Hietzing	0,45	-	-	-	-	-
Wien 14.,Penzing	0,63	-	-	0,11	-	-
Wien 15.,Rudolfsheim-Fünfhaus	0,63	-	-	-	-	-
Wien 16.,Ottakring	6,51	-	0,55	0,23	-	-
Wien 17.,Hernals	7,26	-	0,90	-	-	0,16
Wien 18.,Währing	3,36	-	-	-	-	-
Wien 19.,Döbling	210,40	0,95	10,46	0,78	-	3,12
Wien 20.,Brigittenau	2,03	-	-	-	-	-
Wien 21.,Floridsdorf	133,26	0,31	15,43	1,56	-	0,14
Wien 22.,Donaustadt	1,63	-	-	-	-	-
Wien 23.,Liesing	47,47	0,61	5,45	1,32	-	0,19
<b>Übrige Bundesländer</b>	<b>55,03</b>	<b>0,40</b>	<b>17,17</b>	<b>2,55</b>	-	-

**REBFLÄCHEN NACH WEISSWEINSORTEN**  
(Flächenangaben in Hektar)

Tabelle 3/2

Bundesland Weinbaugebiet Politischer Bezirk Gerichtsbezirk Gemeinde	Grauer Burgunder (Pinot Gris, Ruländer)	Grüner Veltliner (Weiß- gipfler)	Jubiläums- rebe	Müller- Thurgau (Riesling x Sylvaner, Rivaner)	Muskateller (Gelber Muskateller, Roter Muskateller)	Muskat- Ottonel
<b>Österreich</b>	<b>214,63</b>	<b>13.518,83</b>	<b>13,12</b>	<b>2.043,76</b>	<b>492,01</b>	<b>359,18</b>
<b>Weinbauregionen</b>						
Weinland	134,95	13.358,76	13,12	1.768,05	302,60	352,94
Steierland	73,46	5,05	-	255,21	181,47	4,80
Wien	4,87	147,00	-	16,13	6,97	1,15
Bergland	1,35	8,01	-	4,37	0,98	0,29
<b>Burgenland</b>	<b>95,16</b>	<b>1.473,23</b>	<b>9,37</b>	<b>376,07</b>	<b>70,32</b>	<b>264,14</b>
<b>Weinbaugebiete</b>						
Neusiedlersee	81,90	789,47	7,41	230,36	42,53	187,23
Neusiedlersee-Hügelland	12,60	559,58	1,96	127,15	25,93	73,98
Mittelburgenland	0,28	90,86	-	8,27	0,58	1,24
Südburgenland	0,38	33,32	-	10,29	1,28	1,68
<b>Eisenstadt (Stadt)</b>	<b>2,19</b>	<b>77,98</b>	<b>0,53</b>	<b>28,87</b>	<b>1,28</b>	<b>13,57</b>
Eisenstadt	2,19	77,98	0,53	28,87	1,28	13,57
<b>Rust (Stadt)</b>	<b>5,24</b>	<b>10,49</b>	<b>-</b>	<b>7,28</b>	<b>10,40</b>	<b>7,57</b>
Rust	5,24	10,49	-	7,28	10,40	7,57
<b>Eisenstadt-Umgebung</b>	<b>5,10</b>	<b>446,19</b>	<b>1,43</b>	<b>87,45</b>	<b>13,06</b>	<b>51,37</b>
Breitenbrunn am Neusiedler See	0,37	26,68	-	1,81	0,59	2,72
Donnerskirchen	0,97	69,06	-	10,94	1,67	5,80
Großhöflein	-	13,85	-	5,60	0,53	2,64
Hornstein	-	1,74	-	0,83	0,89	0,16
Klingenbach	0,18	1,17	-	0,21	0,08	0,19
Leithaprodersdorf	-	15,45	-	1,02	0,61	1,13
Loretto	-	0,01	-	-	-	-
Mörbisch am See	0,33	69,79	-	15,79	2,74	17,53
Müllendorf	-	3,98	-	0,93	-	0,05
Neufeld an der Leitha	-	1,40	-	0,31	-	0,13
Oggau am Neusiedler See	0,81	22,73	0,58	4,84	0,36	2,50
Oslip	-	33,13	-	4,62	0,69	1,89
Purbach am Neusiedler See	1,10	69,56	-	7,01	1,84	4,85
Schützen am Gebirge	0,63	34,71	0,20	7,82	0,22	1,08
Siegersdorf	-	2,98	-	0,47	-	0,20
St.Margarethen im Burgenland	0,44	62,02	0,65	19,61	1,97	8,48
Steinbrunn	-	1,00	-	0,73	-	0,05
Stotzing	-	1,51	-	0,83	0,26	0,47
Trausdorf an der Wulka	0,28	5,23	-	1,71	0,10	1,02
Wimpassing an der Leitha	-	2,12	-	0,11	-	-
Wulkaprodersdorf	-	6,07	-	1,95	0,51	0,31
Zagersdorf	-	1,47	-	0,32	-	0,18
Zillingtal	-	0,52	-	-	-	-
<b>Güssing</b>	<b>0,21</b>	<b>15,49</b>	<b>-</b>	<b>4,75</b>	<b>0,02</b>	<b>0,22</b>
Bildein	-	1,31	-	0,69	-	-
Bocksdorf	-	-	-	0,10	-	-
Burgauerg-Neudauberg	-	0,36	-	0,21	-	-

**REBFLÄCHEN NACH WEISSWEINSORTEN**  
(Flächenangaben in Hektar)

Tabelle 3/2

Bundesland Weinbaugebiet Politischer Bezirk Gerichtsbezirk Gemeinde	Grauer Burgunder (Pinot Gris, Ruländer)	Grüner Veltliner (Weiß- gipfler)	Jubiläums- rebe	Müller- Thurgau (Riesling x Sylvaner, Rivaner)	Muskateller (Gelber Muskateller, Roter Muskateller)	Muskat- Ottonel
Eberau	-	3,56	-	2,36	-	0,05
Gerersdorf-Sulz	-	0,65	-	0,04	-	-
Güssing	0,06	1,23	-	0,13	-	-
Güttenbach	-	0,10	-	-	-	-
Hackerberg	-	0,14	-	-	-	-
Heiligenbrunn	0,05	3,73	-	0,23	-	0,16
Inzenhof	-	0,08	-	0,19	-	-
Kleinmürbisch	-	-	-	0,06	-	-
Kukmirn	-	0,54	-	0,37	0,02	-
Moschendorf	-	1,71	-	0,04	-	0,01
Neustift bei Güssing	-	-	-	-	-	-
Olbendorf	-	0,07	-	-	-	-
Ollersdorf im Burgenland	-	-	-	-	-	-
Rauchwart	-	-	-	-	-	-
Rohr im Burgenland	-	-	-	-	-	-
St.Michael im Burgenland	-	0,26	-	-	-	-
Strem	0,10	1,34	-	0,32	-	-
Tobaj	-	0,42	-	-	-	-
Tschanigraben	-	-	-	-	-	-
<b>Jennersdorf</b>	<b>0,06</b>	<b>0,60</b>	-	<b>2,16</b>	<b>0,47</b>	<b>1,11</b>
Deutsch Kaltenbrunn	-	0,02	-	0,13	-	-
Eltendorf	-	-	-	-	-	-
Heiligenkreuz im Lafnitztal	-	0,14	-	-	-	0,02
Jennersdorf	-	0,24	-	0,58	-	-
Königsdorf	-	0,02	-	-	-	-
Minihof-Liebau	-	-	-	-	-	-
Mogersdorf	-	-	-	-	-	-
Mühlgraben	-	-	-	-	-	-
Neuhaus am Klausenbach	0,06	0,02	-	1,07	-	1,09
Rudersdorf	-	-	-	-	-	-
St.Martin an der Raab	-	0,05	-	0,25	0,47	-
Weichselbaum	-	0,12	-	0,13	-	-
<b>Mattersburg</b>	<b>0,07</b>	<b>24,92</b>	-	<b>3,54</b>	<b>1,20</b>	<b>1,48</b>
Antau	-	3,61	-	0,34	-	0,36
Bad Sauerbrunn	-	0,06	-	0,26	0,06	-
Baumgarten	-	0,44	-	0,02	-	0,03
Draßburg	-	0,10	-	-	-	-
Forchtenstein	-	0,26	-	0,04	-	-
Hirm	-	-	-	-	-	-
Krensdorf	-	0,13	-	-	-	-
Loipersbach im Burgenland	-	0,18	-	0,02	0,20	0,04
Marz	-	0,33	-	-	-	0,05
Mattersburg	-	0,71	-	0,10	-	-
Neudöfl	0,07	8,02	-	0,27	0,64	0,44
Pöttelsdorf	-	-	-	0,16	-	-
Pöttsching	-	2,83	-	0,29	0,12	-
Rohrbach bei Mattersburg	-	0,77	-	0,77	-	-
Schattendorf	-	0,43	-	-	-	0,07
Sieggraben	-	-	-	-	-	-
Sigleß	-	4,96	-	0,85	-	0,49
Wiesen	-	0,04	-	-	-	-
Zemendorf-Stöttera	-	2,04	-	0,41	0,19	-



**REBFLÄCHEN NACH WEISSWEINSORTEN**  
(Flächenangaben in Hektar)

Tabelle 3/2

Bundesland Weinbaugebiet Politischer Bezirk Gerichtsbezirk Gemeinde	Grauer Burgunder (Pinot Gris, Ruländer)	Grüner Veltliner (Weiß- gipfler)	Jubiläums- rebe	Müller- Thurgau (Riesling x Sylvaner, Rivaner)	Muskateller (Gelber Muskateller, Roter Muskateller)	Muskat- Ottonel
<b>Neusiedl am See</b>	<b>81,90</b>	<b>789,47</b>	<b>7,41</b>	<b>230,36</b>	<b>42,53</b>	<b>187,23</b>
Andau	1,45	52,77	-	13,36	2,48	10,79
Apetlon	6,68	38,78	0,96	10,69	4,57	30,26
Bruckneudorf	-	-	-	-	0,38	0,13
Deutsch Jahrndorf	-	-	-	0,24	-	-
Edelstal	0,14	6,35	-	0,28	-	-
Frauenkirchen	1,08	3,80	-	1,34	0,23	0,79
Gols	10,82	182,66	0,34	34,61	6,97	16,43
Halbtürn	8,96	24,45	-	7,77	2,33	6,55
Illmitz	7,17	56,74	2,49	23,37	2,60	44,53
Jois	1,46	78,08	-	14,28	5,82	5,82
Kittsee	-	4,09	-	0,06	-	-
Mönchhof	14,49	48,72	1,68	17,20	1,89	12,91
Neudorf	-	0,58	-	-	-	-
Neusiedl am See	-	35,66	-	18,32	0,92	4,26
Nickelsdorf	-	4,06	-	-	-	0,27
Pama	-	0,38	-	-	-	-
Pamhagen	5,60	51,82	0,59	18,47	5,78	27,28
Parndorf	-	-	-	-	-	-
Podersdorf am See	18,13	38,89	0,87	13,06	4,68	8,58
St.Andrä am Zicksee	-	4,95	-	-	0,44	0,79
Tadten	-	12,50	-	1,84	0,22	2,70
Wallern im Burgenland	-	3,80	-	0,50	0,26	2,04
Weiden am See	2,59	106,00	0,48	50,74	1,94	10,37
Winden am See	0,43	31,94	-	2,91	1,02	2,72
Zurndorf	2,90	2,45	-	1,34	-	-
<b>Oberpullendorf</b>	<b>0,28</b>	<b>90,86</b>	<b>-</b>	<b>8,27</b>	<b>0,58</b>	<b>1,24</b>
Deutschkreutz	-	51,88	-	3,70	0,07	0,45
Draßmarkt	-	0,98	-	-	-	-
Frankenau-Unterpullendorf	-	0,11	-	-	-	-
Großwarasdorf	-	1,34	-	0,46	-	-
Horitschon	0,11	11,18	-	0,82	0,19	0,31
Kobersdorf	-	0,18	-	-	-	-
Lackenbach	-	0,53	-	-	-	-
Lackendorf	-	-	-	0,15	-	-
Lockenhaus	-	0,05	-	-	-	-
Lutzmannsburg	-	0,39	-	0,45	-	-
Mannersdorf an der Rabnitz	-	0,07	-	-	-	0,08
Markt St.Martin	-	-	-	0,14	-	-
Neckenmarkt	0,17	19,37	-	1,78	0,12	0,40
Nikitsch	-	0,53	-	0,15	-	-
Oberloisdorf	-	0,12	-	0,14	-	-
Raiding	-	3,62	-	0,38	0,20	-
Ritzing	-	0,10	-	-	-	-
Unterfrauenhaid	-	0,40	-	0,12	-	-
Weppersdorf	-	-	-	-	-	-
<b>Oberwart</b>	<b>0,11</b>	<b>17,22</b>	<b>-</b>	<b>3,37</b>	<b>0,79</b>	<b>0,35</b>
Bad Tatzmannsdorf	-	-	-	-	-	-
Badersdorf	-	0,82	-	0,06	-	0,03
Bernstein	-	-	-	-	-	-
Deutsch Schützen-Eisenberg	-	4,60	-	0,93	0,02	0,02
Großpetersdorf	0,02	0,91	-	0,09	0,12	0,07

**REBFLÄCHEN NACH WEISSWEINSORTEN**  
(Flächenangaben in Hektar)

Tabelle 3/2

Bundesland Weinbaugebiet Politischer Bezirk Gerichtsbezirk Gemeinde	Grauer Burgunder (Pinot Gris, Ruländer)	Grüner Veltliner (Weiß- gipfler)	Jubiläums- rebe	Müller- Thurgau (Riesling x Sylvaner, Rivaner)	Muskateller (Gelber Muskateller, Roter Muskateller)	Muskat- Ottonel
Hannersdorf	-	3,55	-	0,68	-	-
Kohfidisch	-	2,30	-	0,94	-	0,10
Mariasdorf	-	0,08	-	-	-	-
Markt Allhau	-	0,12	-	-	-	-
Markt Neuhodis	-	0,46	-	-	-	0,03
Mischendorf	-	0,65	-	0,38	0,47	-
Oberwart	-	0,72	-	0,15	-	-
Pinkafeld	-	0,51	-	-	-	-
Rechnitz	0,09	1,64	-	0,10	0,14	0,10
Rotenturm an der Pinka	-	0,13	-	-	-	-
Schachendorf	-	-	-	-	-	-
Schandorf	-	-	-	-	-	-
Stadtschlaining	-	0,31	-	-	0,05	-
Unterwart	-	-	-	-	-	-
Weiden bei Rechnitz	-	0,45	-	0,05	-	-
<b>Niederösterreich</b>	<b>39,80</b>	<b>11.885,53</b>	<b>3,74</b>	<b>1.391,99</b>	<b>232,27</b>	<b>88,80</b>
<b>Weinbaugebiete</b>						
Thermenregion	12,88	165,11	1,57	44,72	13,65	20,53
Kremstal	1,55	1.153,29	-	145,84	28,05	7,72
Kamptal	8,78	1.814,88	0,17	287,92	38,52	7,55
Wagram	1,75	1.167,82	-	192,42	15,90	4,63
Traisental	1,21	434,58	-	29,73	11,89	3,62
Carnuntum	0,57	204,95	-	12,75	14,40	2,66
Wachau	1,91	703,82	0,56	85,94	16,86	5,09
Weinviertel	11,15	6.225,24	1,44	588,86	92,64	37,01
ohne Weinbaugebiet	-	15,86	-	3,80	0,36	-
<b>Krems an der Donau (Stadt)</b>	<b>0,06</b>	<b>348,83</b>	<b>-</b>	<b>47,86</b>	<b>9,07</b>	<b>2,64</b>
Krems an der Donau	0,06	348,83	-	47,86	9,07	2,64
<b>St.Pölten (Stadt)</b>	<b>-</b>	<b>3,86</b>	<b>-</b>	<b>0,24</b>	<b>-</b>	<b>-</b>
St.Pölten	-	3,86	-	0,24	-	-
<b>Waidhofen an der Ybbs (Stadt)</b>	<b>-</b>	<b>0,03</b>	<b>-</b>	<b>-</b>	<b>-</b>	<b>-</b>
Waidhofen an der Ybbs	-	0,03	-	-	-	-
<b>Wr.Neustadt (Stadt)</b>	<b>-</b>	<b>0,35</b>	<b>-</b>	<b>-</b>	<b>-</b>	<b>-</b>
Wiener Neustadt	-	0,35	-	-	-	-
<b>Baden</b>	<b>7,05</b>	<b>106,74</b>	<b>0,49</b>	<b>33,62</b>	<b>8,23</b>	<b>18,03</b>
Baden	5,15	79,53	0,33	24,93	6,08	16,13
Alland	-	-	-	-	-	-
Altenmarkt an der Triesting	-	-	-	-	-	-
Bad Vöslau	0,31	12,82	-	3,21	0,19	2,19
Baden	2,56	10,97	0,15	3,83	1,12	2,88
Berndorf	0,18	1,72	-	1,10	-	0,53
Enzesfeld-Lindabrunn	-	1,16	-	0,82	0,25	0,12
Heiligenkreuz	-	-	-	-	-	-

**REBFLÄCHEN NACH WEISSWEINSORTEN**  
(Flächenangaben in Hektar)

Tabelle 3/2

Bundesland Weinbaugebiet Politischer Bezirk Gerichtsbezirk Gemeinde	Grauer Burgunder (Pinot Gris, Ruländer)	Grüner Veltliner (Weiß- gipfler)	Jubiläums- rebe	Müller- Thurgau (Riesling x Sylvaner, Rivaner)	Muskateller (Gelber Muskateller, Roter Muskateller)	Muskat- Ottonel
Hernstein	-	0,28	-	0,11	-	0,28
Hirtenberg	-	0,13	-	0,29	-	0,13
Kottingbrunn	-	1,84	-	0,99	0,15	0,19
Leobersdorf	-	5,95	-	4,22	0,54	1,32
Pfaffstätten	0,10	8,02	0,03	1,86	0,82	1,11
Schönau an der Triesting	0,24	1,96	-	0,98	0,20	0,97
Soofß	0,44	22,12	0,15	4,42	1,90	2,95
Traiskirchen	1,31	12,58	-	3,09	0,90	3,47
Weissenbach an der Triesting	-	-	-	-	-	-
<b>Ebreichsdorf</b>	<b>1,90</b>	<b>27,22</b>	<b>0,16</b>	<b>8,69</b>	<b>2,15</b>	<b>1,90</b>
Ebreichsdorf	-	0,21	-	0,66	-	0,13
Günselsdorf	-	1,68	-	2,56	-	-
Mitterndorf an der Fischa	-	0,04	-	-	-	-
Oberwaltersdorf	0,02	3,61	-	0,72	0,22	0,18
Pottendorf	0,06	2,25	-	0,89	-	-
Reisenberg	-	6,50	-	1,27	0,32	0,01
Seibersdorf	-	2,10	-	0,06	-	-
Tattendorf	0,78	5,93	-	1,10	1,42	0,15
Teesdorf	1,03	2,99	0,16	1,32	0,19	1,42
Trumau	-	1,92	-	0,12	-	-
<b>Bruck an der Leitha</b>	<b>0,57</b>	<b>200,15</b>	<b>-</b>	<b>12,33</b>	<b>14,17</b>	<b>2,53</b>
Au am Leithaberge	-	1,20	-	-	-	-
Bad Deutsch-Altenburg	-	4,91	-	0,48	-	-
Berg	-	4,18	-	0,20	0,52	-
Bruck an der Leitha	-	12,64	-	0,98	1,43	0,52
Enzersdorf an der Fischa	-	4,36	-	0,31	-	-
Göttlesbrunn-Arbesthal	0,25	64,25	-	2,19	9,02	0,55
Hainburg an der Donau	-	2,82	-	0,15	0,12	-
Haslau-Maria Ellend	-	1,42	-	0,10	0,18	0,09
Hof am Leithaberge	-	1,03	-	0,18	0,04	0,12
Höflein	0,18	36,48	-	3,36	1,96	0,45
Hundsheim	-	2,60	-	-	-	0,05
Mannersdorf am Leithagebirge	-	0,78	-	-	-	0,11
Petronell-Carnuntum	-	8,38	-	0,32	-	-
Prellenkirchen	-	20,42	-	1,55	0,39	0,18
Rohrau	0,13	7,65	-	0,56	-	0,21
Scharndorf	-	4,87	-	-	0,24	-
Sommerein	-	5,97	-	0,74	-	-
Trautmannsdorf an der Leitha	-	13,75	-	0,76	0,28	0,20
Wolfsthal	-	2,45	-	0,44	-	0,06
<b>Gänserndorf</b>	<b>1,19</b>	<b>982,87</b>	<b>-</b>	<b>82,99</b>	<b>25,73</b>	<b>10,58</b>
Gänserndorf	-	434,28	-	37,36	11,82	4,45
Angern an der March	-	78,62	-	6,86	2,70	0,95
Auersthal	-	90,03	-	6,50	1,10	-
Bad Pirawarth	-	99,42	-	7,04	3,41	1,68
Deutsch-Wagram	-	0,30	-	-	-	-
Engelhartstetten	-	0,25	-	-	-	-
Groß-Enzersdorf	-	0,20	-	-	-	-
Groß-Schweinbarth	-	70,81	-	9,36	2,52	0,38
Lasseo	-	0,84	-	-	-	-

**REBFLÄCHEN NACH WEISSWEINSORTEN**  
(Flächenangaben in Hektar)

Tabelle 3/2

Bundesland Weinbaugebiet Politischer Bezirk Gerichtsbezirk Gemeinde	Grauer Burgunder (Pinot Gris, Ruländer)	Grüner Veltliner (Weiß- gipfler)	Jubiläums- rebe	Müller- Thurgau (Riesling x Sylvaner, Rivaner)	Muskateller (Gelber Muskateller, Roter Muskateller)	Muskat- Ottonel
Marchegg	-	1,02	-	-	-	-
Matzen-Raggendorf	-	57,88	-	6,05	1,93	1,36
Parbasdorf	-	-	-	-	-	-
Prottes	-	19,28	-	0,92	-	0,08
Schönkirchen-Reyersdorf	-	11,40	-	0,35	0,06	-
Untersiebenbrunn	-	0,05	-	-	-	-
Weiden an der March	-	0,33	-	-	-	-
Weikendorf	-	3,86	-	0,28	0,11	-
<b>Zistersdorf</b>	<b>1,19</b>	<b>548,58</b>	<b>-</b>	<b>45,63</b>	<b>13,91</b>	<b>6,13</b>
Drösing	-	0,48	-	-	-	0,06
Dürnkrut	0,26	12,99	-	0,33	0,52	0,11
Ebenthal	0,16	30,91	-	5,10	0,34	0,58
Hauskirchen	-	22,95	-	0,91	0,36	0,13
Hohenau an der March	-	1,53	-	-	0,06	0,05
Hohenruppersdorf	0,15	126,70	-	15,54	3,97	0,20
Jedenspeigen	-	31,74	-	1,55	0,69	1,00
Neusiedl an der Zaya	-	25,54	-	0,55	0,19	0,25
Palterndorf-Dobermannsdorf	-	36,81	-	4,24	0,50	1,14
Ringelsdorf-Niederabsdorf	-	5,17	-	0,24	-	-
Spannberg	0,31	19,34	-	2,06	1,33	0,35
Sulz im Weinviertel	-	48,32	-	4,79	1,84	0,17
Velm-Götzendorf	0,15	15,47	-	2,10	1,23	0,44
Zistersdorf	0,15	170,64	-	8,23	2,88	1,64
<b>Hollabrunn</b>	<b>5,46</b>	<b>2.679,91</b>	<b>1,17</b>	<b>373,18</b>	<b>23,79</b>	<b>11,86</b>
Alberndorf im Pulkautal	0,18	84,17	-	4,74	-	0,18
Göllersdorf	-	17,12	-	2,05	-	0,16
Grabern	-	32,38	-	5,56	0,67	0,31
Guntersdorf	-	50,19	-	4,99	0,69	-
Hadres	0,83	257,17	0,21	22,12	0,92	0,74
Hardegg	-	17,19	-	2,02	-	0,13
Haugsdorf	0,47	83,87	-	14,57	0,38	0,22
Heldenberg	-	101,47	-	19,65	1,00	0,92
Hohenwarth-Mühlbach a.M.	0,28	118,82	-	37,95	0,93	0,12
Hollabrunn	-	56,64	-	19,00	0,18	0,12
Mailberg	-	142,03	-	3,06	0,75	0,40
Maissau	0,47	58,71	-	15,64	0,27	0,55
Nappersdorf-Kammersdorf	-	42,99	-	4,43	0,15	0,49
Pernersdorf	-	71,15	-	9,82	0,40	0,18
Pulkau	0,18	192,47	-	17,39	0,85	0,99
Ravelsbach	-	35,37	-	7,24	0,26	0,29
Retz	0,51	333,59	-	38,98	5,50	2,65
Retzbach	0,20	110,08	0,37	19,80	3,03	1,05
Schrattenthal	0,38	191,22	-	16,51	2,23	0,38
Seefeld-Kadolz	-	44,77	-	1,39	0,24	-
Sitzendorf an der Schmida	0,79	128,76	-	25,24	0,98	0,62
Wullersdorf	-	42,07	-	7,32	0,71	0,06
Zellerndorf	0,83	327,53	0,51	41,44	3,32	0,43
Ziersdorf	0,36	140,15	0,08	32,27	0,34	0,86
<b>Horn</b>	<b>0,44</b>	<b>406,55</b>	<b>0,08</b>	<b>26,31</b>	<b>1,94</b>	<b>0,32</b>
Brunn an der Wild	-	4,02	-	0,66	-	-
Burgschleinitz-Kühnring	-	12,07	-	2,10	-	-

**REBFLÄCHEN NACH WEISSWEINSORTEN**  
(Flächenangaben in Hektar)

Tabelle 3/2

Bundesland Weinbaugebiet Politischer Bezirk Gerichtsbezirk Gemeinde	Grauer Burgunder (Pinot Gris, Ruländer)	Grüner Veltliner (Weiß- gipfler)	Jubiläums- rebe	Müller- Thurgau (Riesling x Sylvaner, Rivaner)	Muskateller (Gelber Muskateller, Roter Muskateller)	Muskat- Ottonel
Drosendorf-Zissersdorf	-	0,59	-	-	-	-
Eggenburg	-	29,13	-	0,64	0,25	-
Gars am Kamp	0,18	2,59	-	0,35	0,05	-
Horn	-	0,53	-	0,50	-	-
Langau	-	0,12	-	-	-	-
Meiseldorf	-	3,15	-	0,07	-	0,04
Röhrenbach	-	0,64	-	-	-	-
Röschitz	0,26	221,93	0,08	10,40	1,29	0,15
Sigmundsherberg	-	5,42	-	0,15	-	-
St.Bernhard-Frauenhofen	-	-	-	-	-	-
Straning-Grafenberg	-	94,16	-	10,46	0,07	0,13
Weitersfeld	-	32,19	-	0,98	0,28	-
<b>Korneuburg</b>	<b>0,94</b>	<b>256,65</b>	<b>-</b>	<b>29,14</b>	<b>9,18</b>	<b>0,98</b>
Korneuburg	0,74	142,65	-	12,28	6,05	0,43
Bisamberg	0,07	8,73	-	1,85	0,25	0,06
Enzersfeld im Weinviertel	-	25,58	-	0,81	1,04	0,05
Ernstbrunn	-	0,96	-	0,41	-	-
Großrußbach	-	6,65	-	1,23	0,10	0,12
Hagenbrunn	0,43	43,54	-	4,21	2,87	0,04
Harmannsdorf	-	4,14	-	0,19	-	-
Korneuburg	-	0,58	-	-	-	-
Langenzersdorf	0,24	5,22	-	1,08	0,29	-
Leobendorf	-	12,19	-	1,19	0,10	0,14
Stetten	-	35,07	-	1,31	1,40	0,02
Stockerau	0,20	114,00	-	16,86	3,13	0,55
Großmugl	-	2,60	-	0,46	-	-
Hausleiten	-	8,36	-	1,31	-	-
Leitzersdorf	-	2,00	-	0,49	-	-
Niederhollabrunn	-	0,24	-	0,15	-	-
Rußbach	-	75,67	-	10,71	2,26	0,47
Sierndorf	0,20	8,31	-	1,81	0,30	0,08
Stetteldorf am Wagram	-	12,52	-	1,74	0,42	-
Stockerau	-	4,30	-	0,20	0,15	-
<b>Krems (Land)</b>	<b>12,18</b>	<b>3.333,84</b>	<b>0,73</b>	<b>474,74</b>	<b>74,71</b>	<b>17,71</b>
Aggsbach	-	1,25	-	0,90	-	-
Albrechtsberg an der Großen Krems	-	1,05	-	0,55	-	-
Bergern im Dunkelsteinerwald	-	12,81	-	4,31	1,05	0,16
Droß	-	41,92	-	8,42	0,67	0,38
Dürnstein	-	115,01	-	4,18	2,53	0,52
Furth bei Göttweig	0,75	165,65	-	13,34	3,10	2,01
Gedersdorf	-	160,67	-	10,26	1,85	0,41
Gföhl	-	3,92	-	1,94	0,10	-
Grafenegg	-	314,74	-	32,03	4,84	1,20
Hadersdorf-Kammern	-	54,81	-	2,23	0,04	-
Jaidhof	-	2,71	-	0,09	-	-
Langenlois	6,96	874,99	0,17	136,55	23,13	3,87
Lengenfeld	0,71	172,58	-	54,20	2,82	0,30
Lichtenau im Waldviertel	-	1,35	-	0,09	0,26	-
Mautern an der Donau	0,19	92,88	0,56	9,45	1,30	1,13
Mühldorf	-	4,70	-	2,80	0,07	0,09

**REBFLÄCHEN NACH WEISSWEINSORTEN**  
(Flächenangaben in Hektar)

Tabelle 3/2

Bundesland Weinbaugebiet Politischer Bezirk Gerichtsbezirk Gemeinde	Grauer Burgunder (Pinot Gris, Ruländer)	Grüner Veltliner (Weiß- gipfler)	Jubiläums- rebe	Müller- Thurgau (Riesling x Sylvaner, Rivaner)	Muskateller (Gelber Muskateller, Roter Muskateller)	Muskat- Ottonel
Paudorf	0,30	105,92	-	18,65	4,49	0,82
Rohrendorf bei Krems	-	154,58	-	12,11	2,98	0,65
Rossatz-Arnsdorf	-	138,35	-	9,83	2,57	0,85
Schönberg am Kamp	0,57	169,14	-	30,69	2,73	1,17
Senftenberg	0,44	85,06	-	18,02	4,05	0,65
Spitz	1,00	103,90	-	16,68	3,83	0,72
St.Leonhard am Hornerwald	-	0,31	-	0,13	-	-
Straß im Straßertale	0,54	228,62	-	32,23	4,96	1,01
Stratzing	-	90,67	-	17,18	1,85	0,16
Weinzierl am Walde	-	1,34	-	0,10	-	-
Weißkirchen in der Wachau	0,72	234,91	-	37,81	5,50	1,62
<b>Lilienfeld</b>	-	<b>0,40</b>	-	<b>0,04</b>	-	-
Ramsau	-	-	-	-	-	-
Türnitz	-	0,40	-	0,04	-	-
<b>Melk</b>	-	<b>1,22</b>	-	<b>0,05</b>	-	-
Emmersdorf an der Donau	-	0,47	-	-	-	-
Melk	-	0,10	-	-	-	-
Schönbühel-Aggsbach	-	0,65	-	0,05	-	-
Texingtal	-	-	-	-	-	-
Weiten	-	-	-	-	-	-
<b>Mistelbach</b>	<b>3,13</b>	<b>1.911,77</b>	<b>0,20</b>	<b>78,98</b>	<b>32,42</b>	<b>13,26</b>
Laa an der Thaya	2,32	1.398,74	0,20	49,29	18,05	10,37
Altlichtenwarth	-	37,31	-	3,22	0,47	0,16
Bernhardsthal	-	16,75	-	0,53	0,14	0,03
Drasenhofen	-	28,05	-	0,30	-	0,47
Falkenstein	0,58	95,04	0,20	2,33	4,98	0,70
Fallbach	-	1,98	-	0,30	-	-
Gaubitsch	-	1,58	-	0,14	-	0,08
Gnadendorf	-	0,21	-	0,30	-	-
Großharras	-	26,39	-	1,97	-	0,06
Großkrut	-	72,74	-	2,00	0,48	0,32
Hausbrunn	-	6,74	-	0,10	0,26	-
Herrbaumgarten	0,44	275,04	-	4,70	1,96	2,65
Laa an der Thaya	-	2,50	-	0,33	-	0,06
Neudorf bei Staats	-	6,29	-	0,70	-	-
Ottenthal	-	12,44	-	0,39	0,50	-
Poysdorf	1,10	602,35	-	17,60	7,97	3,01
Schrattenberg	-	162,33	-	11,38	1,04	2,20
Staatz	-	15,11	-	0,99	0,06	0,08
Stronsdorf	0,20	8,83	-	0,38	0,08	0,07
Unterstinkenbrunn	-	1,61	-	0,12	0,05	-
Wildendürnbach	-	25,45	-	1,49	0,07	0,49
Mistelbach	0,81	513,04	-	29,69	14,37	2,90
Asparn an der Zaya	-	3,60	-	1,51	-	-
Bockfließ	-	33,97	-	1,86	0,21	-
Gaweinstal	-	75,08	-	8,25	2,53	1,03
Großebersdorf	-	56,35	-	1,24	1,00	0,06
Großengersdorf	-	41,39	-	1,31	0,94	0,39

**REBFLÄCHEN NACH WEISSWEINSORTEN**  
(Flächenangaben in Hektar)

Tabelle 3/2

Bundesland Weinbaugebiet Politischer Bezirk Gerichtsbezirk Gemeinde	Grauer Burgunder (Pinot Gris, Ruländer)	Grüner Veltliner (Weiß- gipfler)	Jubiläums- rebe	Müller- Thurgau (Riesling x Sylvaner, Rivaner)	Muskateller (Gelber Muskateller, Roter Muskateller)	Muskat- Ottonel
Hochleithen	0,21	30,71	-	1,75	1,81	-
Kreuttal	0,13	19,15	-	1,29	0,16	0,24
Kreuzstetten	-	10,43	-	0,73	0,29	-
Ladendorf	-	4,15	-	0,68	-	-
Mistelbach	-	85,68	-	6,32	1,49	0,45
Niederleis	-	1,77	-	0,07	-	-
Pillichsdorf	-	29,86	-	0,62	0,63	0,18
Ulrichskirchen-Schleinbach	-	8,33	-	-	-	-
Wilfersdorf	-	31,12	-	2,05	1,75	0,54
Wolkersdorf im Weinviertel	0,47	81,42	-	2,00	3,56	-
<b>Mödling</b>	<b>5,72</b>	<b>48,48</b>	<b>0,83</b>	<b>7,02</b>	<b>5,26</b>	<b>2,05</b>
Achau	-	-	-	-	-	-
Biedermannsdorf	-	1,30	-	-	-	-
Brunn am Gebirge	0,80	3,49	-	0,37	-	-
Gießhübl	-	1,02	-	0,13	-	0,13
Gumpoldskirchen	1,42	6,42	0,83	1,28	1,39	0,53
Guntramsdorf	0,75	11,27	-	1,17	1,79	-
Hinterbrühl	-	-	-	-	-	-
Maria Enzersdorf	0,22	3,02	-	0,57	-	-
Mödling	0,10	2,19	-	0,93	0,13	-
Münchendorf	0,56	2,04	-	0,53	-	-
Perchtoldsdorf	1,87	16,09	-	1,97	1,96	1,29
Vösendorf	-	1,27	-	0,08	-	-
Wiener Neudorf	-	0,36	-	-	-	0,11
<b>Neunkirchen</b>	<b>-</b>	<b>0,08</b>	<b>-</b>	<b>0,05</b>	<b>-</b>	<b>-</b>
Aspang-Markt	-	-	-	0,05	-	-
Breitenau	-	-	-	-	-	-
Natschbach-Loipersbach	-	-	-	-	-	-
Neunkirchen	-	-	-	-	-	-
Scheiblingkirchen-Thernberg	-	-	-	-	-	-
St.Egyden am Steinfeld	-	-	-	-	-	-
Willendorf	-	0,08	-	-	-	-
<b>St.Pölten (Land)</b>	<b>1,21</b>	<b>410,87</b>	<b>-</b>	<b>28,10</b>	<b>10,99</b>	<b>3,52</b>
Neulengbach	0,21	10,89	-	1,67	0,20	-
Altlangbach	-	0,10	-	-	-	-
Asperhofen	-	0,26	-	0,15	-	-
Böheimkirchen	-	0,35	-	0,79	-	-
Kapelln	-	5,01	-	0,07	-	-
Maria-Anzbach	-	0,21	-	-	-	-
Neulengbach	-	0,25	-	0,50	-	-
Neustift-Innermanzing	-	0,09	-	0,05	-	-
Weißkirchen an der Perschling	0,21	4,63	-	0,11	0,20	-
St.Pölten (Teil)	1,00	399,98	-	26,43	10,78	3,52
Herzogenburg	0,32	25,02	-	0,75	0,35	-
Hofstetten-Grünau	-	0,08	-	-	-	-
Inzersdorf-Getzersdorf	-	47,71	-	2,80	1,30	0,14
Karlstetten	-	1,25	-	-	-	-
Nußdorf ob der Traisen	0,27	126,42	-	9,41	2,83	1,02

**REBFLÄCHEN NACH WEISSWEINSORTEN**  
(Flächenangaben in Hektar)

Tabelle 3/2

Bundesland Weinbaugebiet Politischer Bezirk Gerichtsbezirk Gemeinde	Grauer Burgunder (Pinot Gris, Ruländer)	Grüner Veltliner (Weiß- gipfler)	Jubiläums- rebe	Müller- Thurgau (Riesling x Sylvaner, Rivaner)	Muskateller (Gelber Muskateller, Roter Muskateller)	Muskat- Ottonel
Obritzberg-Rust	-	13,23	-	1,03	0,29	-
Pyhra	-	0,18	-	-	-	-
Statzendorf	-	19,18	-	1,70	0,57	0,10
Traismauer	0,41	132,41	-	7,63	3,64	1,86
Weinburg	-	0,12	-	-	-	-
Wilhelmsburg	-	-	-	-	-	-
Wölbling	-	34,37	-	3,10	1,80	0,40
<b>Scheibbs</b>	-	<b>0,13</b>	-	<b>0,07</b>	-	-
Wieselburg	-	-	-	-	-	-
Wieselburg-Land	-	0,13	-	0,07	-	-
<b>Tulln</b>	<b>1,34</b>	<b>1.164,68</b>	-	<b>189,70</b>	<b>15,76</b>	<b>4,59</b>
Absdorf	-	13,00	-	0,48	-	-
Atzenbrugg	-	21,75	-	1,15	0,26	0,10
Fels am Wagram	-	249,80	-	40,93	3,79	0,79
Grafenwörth	0,03	193,47	-	16,36	1,01	0,74
Großriedenthal	-	221,13	-	43,21	2,63	1,14
Großweikersdorf	0,84	117,42	-	25,24	1,90	0,47
Judenau-Baumgarten	-	3,04	-	0,65	-	-
Kirchberg am Wagram	0,14	203,69	-	41,04	2,25	0,33
Königsbrunn am Wagram	-	67,00	-	14,96	1,72	0,02
Königstetten	0,20	5,84	-	0,19	0,07	-
Langenrohr	0,13	7,40	-	0,79	0,36	0,41
Michelhausen	-	9,86	-	0,61	0,32	0,12
Sieghartskirchen	-	3,62	-	1,03	0,04	-
Sitzenberg-Reidling	-	19,85	-	1,39	0,91	0,10
St.Andrä-Wördern	-	0,11	-	-	-	-
Tulbing	-	3,25	-	0,66	0,14	0,20
Tulln an der Donau	-	5,89	-	0,13	-	-
Würmla	-	2,74	-	0,04	-	0,06
Zeiselmauer-Wolfpassing	-	0,66	-	0,54	-	-
Zwentendorf an der Donau	-	15,16	-	0,30	0,36	0,11
<b>Waidhofen an der Thaya</b>	-	<b>1,20</b>	-	-	-	-
Groß-Siegharts	-	0,17	-	-	-	-
Ludweis-Aigen	-	0,18	-	-	-	-
Raabs an der Thaya	-	0,86	-	-	-	-
<b>Wr.Neustadt (Land)</b>	<b>0,12</b>	<b>9,46</b>	<b>0,25</b>	<b>4,03</b>	<b>0,16</b>	<b>0,45</b>
Bad Fischau-Brunn	-	1,62	0,25	0,79	-	0,18
Eggendorf	-	-	-	-	-	-
Hohe Wand	-	0,04	-	-	-	-
Katzelsdorf	0,12	2,53	-	0,42	-	-
Lanzenkirchen	-	0,16	-	0,22	-	-
Lichtenwörth	-	1,21	-	0,48	-	0,14
Markt Piesting	-	-	-	-	-	-
Matzendorf-Hölles	-	0,84	-	0,48	-	0,05
Sollenau	-	1,81	-	1,60	0,16	-
Theresienfeld	-	0,15	-	-	-	-
Weikersdorf am Steinfeld	-	0,66	-	-	-	0,07
Winzendorf-Muthmannsdorf	-	0,03	-	-	-	-
Wöllersdorf-Steinabrückl	-	0,04	-	0,03	-	-



**REBFLÄCHEN NACH WEISSWEINSORTEN**  
(Flächenangaben in Hektar)

Tabelle 3/2

Bundesland Weinbaugebiet Politischer Bezirk Gerichtsbezirk Gemeinde	Grauer Burgunder (Pinot Gris, Ruländer)	Grüner Veltliner (Weiß- gipfler)	Jubiläums- rebe	Müller- Thurgau (Riesling x Sylvaner, Rivaner)	Muskateller (Gelber Muskateller, Roter Muskateller)	Muskat- Ottonel
Zillingdorf	-	0,38	-	-	-	-
<b>Wien-Umgebung</b>	<b>0,42</b>	<b>15,91</b>	-	<b>2,84</b>	<b>0,86</b>	<b>0,26</b>
Klosterneuburg	0,42	10,47	-	2,37	0,63	0,14
Gerasdorf bei Wien	-	0,56	-	-	-	-
Klosterneuburg	0,42	9,91	-	2,37	0,63	0,14
Purkersdorf	-	0,65	-	0,05	-	-
Pressbaum	-	0,45	-	0,05	-	-
Purkersdorf	-	0,20	-	-	-	-
Schwechat	-	4,80	-	0,43	0,23	0,13
Ebergassing	-	1,81	-	0,14	-	0,01
Fischamend	-	-	-	-	-	-
Gramatneusiedl	-	0,45	-	-	-	0,12
Himberg	-	-	-	-	-	-
Klein-Neusiedl	-	0,21	-	0,05	-	-
Rauchenwarth	-	2,21	-	0,24	0,23	-
Schwadorf	-	0,11	-	-	-	-
<b>Zwettl</b>	-	<b>1,55</b>	-	<b>0,69</b>	-	-
Allentsteig	-	0,17	-	0,62	-	-
Göpfritz an der Wild	-	-	-	-	-	-
Kottes-Purk	-	0,89	-	0,07	-	-
Sallingberg	-	0,13	-	-	-	-
Zwettl-Niederösterreich	-	0,37	-	-	-	-
<b>Steiermark</b>	<b>73,46</b>	<b>5,05</b>	-	<b>255,21</b>	<b>181,47</b>	<b>4,80</b>
<b>Weinbaugebiete</b>						
Südsteiermark	46,31	1,30	-	135,57	143,47	2,95
Weststeiermark	2,60	0,10	-	7,47	4,70	-
Süd-Oststeiermark	24,55	3,25	-	112,13	33,30	1,85
ohne Weinbaugebiet	-	0,39	-	0,04	-	-
<b>Graz (Stadt)</b>	<b>0,15</b>	<b>0,01</b>	-	<b>0,34</b>	<b>0,06</b>	-
Graz	0,15	0,01	-	0,34	0,06	-
<b>Bruck an der Mur</b>	-	-	-	-	-	-
Bruck an der Mur	-	-	-	-	-	-
Kapfenberg	-	-	-	-	-	-
<b>Deutschlandsberg</b>	<b>0,54</b>	-	-	<b>4,10</b>	<b>3,85</b>	-
Deutschlandsberg	0,54	-	-	1,59	2,73	-
Aibl	-	-	-	-	0,22	-
Deutschlandsberg	-	-	-	0,90	-	-
Frauental an der Laßnitz	-	-	-	-	-	-

**REBFLÄCHEN NACH WEISSWEINSORTEN**  
(Flächenangaben in Hektar)

Tabelle 3/2

Bundesland Weinbaugebiet Politischer Bezirk Gerichtsbezirk Gemeinde	Grauer Burgunder (Pinot Gris, Ruländer)	Grüner Veltliner (Weiß- gipfler)	Jubiläums- rebe	Müller- Thurgau (Riesling x Sylvaner, Rivaner)	Muskateller (Gelber Muskateller, Roter Muskateller)	Muskat- Ottonel
Groß St. Florian	0,35	-	-	-	-	-
Großradl	0,20	-	-	-	0,26	-
Hollenegg	-	-	-	0,16	-	-
Limberg bei Wies	-	-	-	0,18	-	-
Pitschgau	-	-	-	-	-	-
Pöfing-Brunn	-	-	-	-	0,79	-
Schwanberg	-	-	-	-	-	-
St. Martin im Sulmtal	-	-	-	-	-	-
St. Peter im Sulmtal	-	-	-	-	-	-
Sulmeck-Greith	-	-	-	0,14	0,37	-
Unterbergla	-	-	-	-	-	-
Wernersdorf	-	-	-	-	0,55	-
Wettmannstätten	-	-	-	0,21	-	-
Wiefresen	-	-	-	-	-	-
Wies	-	-	-	-	0,56	-
Stainz	-	-	-	2,51	1,12	-
Bad Gams	-	-	-	0,54	0,15	-
Greisdorf	-	-	-	1,52	0,97	-
Gundersdorf	-	-	-	-	-	-
Marhof	-	-	-	0,13	-	-
Rassach	-	-	-	-	-	-
St. Josef (Weststeiermark)	-	-	-	-	-	-
St. Stefan ob Stainz	-	-	-	0,10	-	-
Stainz	-	-	-	-	-	-
Stallhof	-	-	-	0,22	-	-
<b>Feldbach</b>	<b>10,07</b>	<b>0,76</b>	<b>-</b>	<b>41,59</b>	<b>11,74</b>	<b>0,20</b>
Auersbach	-	-	-	0,67	0,10	-
Aug-Radisch	-	-	-	0,50	-	-
Bad Gleichenberg	0,11	0,02	-	0,46	0,46	-
Bairisch Kölldorf	0,14	-	-	0,32	0,03	-
Baumgarten bei Gnas	-	-	-	-	-	-
Breitenfeld an der Rittschein	-	-	-	0,92	0,13	-
Edelsbach bei Feldbach	-	-	-	0,39	0,69	-
Edelstauden	-	-	-	-	-	-
Fehring	0,18	-	-	1,82	0,57	-
Feldbach	-	-	-	0,05	-	-
Frutten-Gießelsdorf	0,80	-	-	1,86	0,37	0,14
Glojach	0,13	-	-	0,60	-	-
Gnas	-	-	-	0,81	-	-
Gniebing-Weißbach	-	-	-	-	-	-
Gossendorf	-	-	-	0,05	0,17	-
Hatzendorf	0,45	-	-	1,86	0,47	-
Hohenbrugg-Weinberg	0,05	0,34	-	4,05	0,60	-
Jagerberg	0,02	-	-	0,76	-	-
Johnsdorf-Brunn	-	-	-	0,50	0,36	-
Kapfenstein	1,75	0,13	-	3,28	0,86	0,04
Kirchberg an der Raab	-	-	-	0,35	-	-
Kornberg bei Riegersburg	0,42	-	-	1,56	0,85	-
Krusdorf	0,18	-	-	1,33	-	-
Leitersdorf im Raabtal	-	-	-	0,06	-	-
Lödersdorf	-	-	-	-	-	-
Maierdorf	-	-	-	0,07	-	-
Merkendorf	-	-	-	0,09	0,20	-

**REBFLÄCHEN NACH WEISSWEINSORTEN**  
(Flächenangaben in Hektar)

Tabelle 3/2

Bundesland Weinbaugebiet Politischer Bezirk Gerichtsbezirk Gemeinde	Grauer Burgunder (Pinot Gris, Ruländer)	Grüner Veltliner (Weiß- gipfler)	Jubiläums- rebe	Müller- Thurgau (Riesling x Sylvaner, Rivaner)	Muskateller (Gelber Muskateller, Roter Muskateller)	Muskat- Ottonel
Mühdorf bei Feldbach	0,56	-	-	0,66	0,69	-
Paldau	-	-	-	-	-	-
Perlsdorf	-	-	-	0,16	-	-
Pertlstein	-	-	-	0,68	-	-
Pirching am Traubenberg	-	-	-	0,10	-	-
Poppendorf	-	-	-	1,66	-	-
Raabau	-	-	-	0,14	-	-
Raning	0,06	-	-	0,31	-	-
Riegersburg	1,72	-	-	1,90	1,05	-
Schwarzau im Schwarzautal	-	-	-	0,35	-	-
St.Anna am Aigen	0,74	-	-	5,51	1,84	-
St.Stefan im Rosental	0,96	-	-	1,47	1,60	-
Stainz bei Straden	1,62	0,17	-	4,06	0,18	0,01
Trautmannsdorf in Oststeiermark	-	-	-	0,58	-	-
Unterauersbach	-	-	-	0,40	-	-
Unterlamm	-	0,11	-	0,80	0,40	-
Zerlach	0,18	-	-	0,49	0,12	-
<b>Fürstenfeld</b>	<b>1,49</b>	<b>0,36</b>	-	<b>6,78</b>	<b>2,74</b>	<b>0,12</b>
Altenmarkt bei Fürstenfeld	0,12	-	-	0,65	-	-
Bad Blumau	-	0,20	-	0,02	-	-
Fürstenfeld	-	-	-	0,07	0,05	-
Großsteinbach	-	-	-	0,60	-	-
Großwilfersdorf	0,37	0,08	-	0,93	1,24	-
Ilz	0,11	0,08	-	0,77	0,15	-
Loipersdorf bei Fürstenfeld	-	-	-	0,31	0,42	-
Nestelbach im Ilztal	0,17	-	-	0,51	-	-
Ottendorf an der Rittschein	-	-	-	1,08	-	0,12
Söchau	0,11	-	-	0,72	0,11	-
Stein	0,33	-	-	0,75	0,72	-
Übersbach	0,28	-	-	0,35	0,06	-
<b>Graz-Umgebung</b>	<b>1,58</b>	<b>0,88</b>	-	<b>3,25</b>	<b>0,65</b>	<b>0,36</b>
Frohnleiten	0,58	-	-	0,34	-	-
St.Bartholomä	0,58	-	-	0,34	-	-
Graz-Ost (Teil)	1,00	0,88	-	2,91	0,65	0,36
Attendorf	-	-	-	0,11	-	-
Dobl	1,00	-	-	0,66	0,65	-
Hitzendorf	-	-	-	0,47	-	-
Kainbach bei Graz	-	-	-	0,20	-	-
Langegg bei Graz	-	-	-	-	-	-
Rohrbach-Steinberg	-	-	-	0,18	-	-
Seiersberg	-	-	-	0,28	-	-
St.Marein bei Graz	-	0,88	-	0,40	-	0,36
Vasoldsberg	-	-	-	0,09	-	-
Wundschuh	-	-	-	0,09	-	-
Zwaring-Pöls	-	-	-	0,42	-	-
<b>Hartberg</b>	<b>1,36</b>	<b>0,89</b>	-	<b>7,76</b>	<b>3,72</b>	-
Bad Waltersdorf	-	0,07	-	0,76	1,29	-
Buch-Geiseldorf	-	-	-	0,55	-	-

**REBFLÄCHEN NACH WEISSWEINSORTEN**  
(Flächenangaben in Hektar)

Tabelle 3/2

Bundesland Weinbaugebiet Politischer Bezirk Gerichtsbezirk Gemeinde	Grauer Burgunder (Pinot Gris, Ruländer)	Grüner Veltliner (Weiß- gipfler)	Jubiläums- rebe	Müller- Thurgau (Riesling x Sylvaner, Rivaner)	Muskateller (Gelber Muskateller, Roter Muskateller)	Muskat- Ottonel
Dienersdorf	0,14	-	-	0,19	0,51	-
Ebersdorf	-	-	-	0,06	0,80	-
Eichberg	-	-	-	-	-	-
Grafendorf bei Hartberg	0,14	0,10	-	-	-	-
Greinbach	0,07	0,06	-	0,41	-	-
Großhart	-	-	-	0,10	-	-
Hartberg	-	-	-	0,95	0,16	-
Hartberg Umgebung	0,48	0,13	-	1,63	0,07	-
Kaibing	0,16	0,25	-	-	0,08	-
Pöllauberg	-	-	-	0,15	0,25	-
Rabenwald	-	-	-	0,11	-	-
Riegersberg	-	-	-	-	-	-
Schönegg bei Pöllau	-	0,12	-	0,45	-	-
Sebersdorf	0,05	-	-	0,17	0,03	-
Siegersdorf bei Herberstein	0,04	0,16	-	0,55	-	-
St.Johann bei Herberstein	0,28	-	-	0,77	0,28	-
St.Johann in der Haide	-	-	-	-	-	-
St.Lorenzen am Wechsel	-	-	-	-	-	-
St.Magdalena am Lemberg	-	-	-	0,40	0,25	-
Stubenberg	-	-	-	0,31	-	-
Tiefenbach bei Kaindorf	-	-	-	0,20	-	-
Wörth an der Lafnitz	-	-	-	-	-	-
<b>Judenburg</b>	-	<b>0,15</b>	-	-	-	-
Pöls	-	0,15	-	-	-	-
<b>Leibnitz</b>	<b>47,23</b>	<b>1,30</b>	-	<b>140,13</b>	<b>148,89</b>	<b>2,95</b>
Arnfels	-	-	-	0,54	0,29	-
Berghausen	1,98	-	-	1,34	7,34	0,08
Ehrenhausen	-	-	-	0,07	-	-
Eichberg-Trautenburg	6,31	-	-	6,69	14,78	0,02
Empersdorf	-	-	-	-	-	-
Gabersdorf	0,08	-	-	0,63	1,44	-
Gamlitz	10,38	0,33	-	39,02	34,89	0,83
Glanz an der Weinstraße	5,54	0,32	-	21,69	34,86	1,49
Gleinstätten	-	0,39	-	0,43	-	-
Großklein	2,48	-	-	6,03	3,90	-
Heimschuh	0,68	0,20	-	1,67	3,40	-
Kaindorf an der Sulm	0,34	0,06	-	2,61	1,61	-
Kitzeck im Sausal	4,94	-	-	9,51	4,13	0,11
Lang	-	-	-	0,14	-	-
Lebring-St.Margarethen	0,39	-	-	0,89	0,36	-
Leibnitz	-	-	-	-	0,52	-
Leutschach	-	-	-	0,20	-	-
Oberhaag	0,48	-	-	0,37	1,15	-
Obervogau	-	-	-	-	-	-
Pistorf	0,12	-	-	1,11	0,64	-
Ragnitz	-	-	-	-	-	-
Ratsch an der Weinstraße	2,10	-	-	6,72	8,68	-
Retznei	-	-	-	0,59	0,78	-
Schloßberg	0,95	-	-	8,13	3,47	-
Seggauberg	0,16	-	-	3,19	3,27	-
Spielfeld	3,46	-	-	7,47	10,00	0,14
St.Andrä-Höch	2,72	-	-	3,03	1,71	-
St.Georgen an der Stiefing	-	-	-	-	-	-

**REBFLÄCHEN NACH WEISSWEINSORTEN**  
(Flächenangaben in Hektar)

Tabelle 3/2

Bundesland Weinbaugebiet Politischer Bezirk Gerichtsbezirk Gemeinde	Grauer Burgunder (Pinot Gris, Ruländer)	Grüner Veltliner (Weiß- gipfler)	Jubiläums- rebe	Müller- Thurgau (Riesling x Sylvaner, Rivaner)	Muskateller (Gelber Muskateller, Roter Muskateller)	Muskat- Ottonel
St.Johann im Saggautal	0,87	-	-	2,69	1,60	-
St.Nikolai im Sausal	1,87	-	-	7,65	3,14	0,18
St.Nikolai ob Draßling	0,20	-	-	1,40	0,34	-
St.Veit am Vogau	0,44	-	-	2,05	2,84	-
Stocking	-	-	-	-	0,05	-
Straß in Steiermark	-	-	-	0,48	0,65	-
Sulztal an der Weinstraße	0,52	-	-	2,39	2,19	0,09
Tillmitsch	-	-	-	0,05	0,23	-
Wagna	-	-	-	1,15	0,20	-
Weitendorf	-	-	-	0,20	-	-
Wildon	-	-	-	-	0,33	-
Wolfsberg im Schwarzautal	0,20	-	-	-	0,10	-
<b>Leoben</b>	-	<b>0,04</b>	-	-	-	-
Leoben	-	-	-	-	-	-
St.Michael in Obersteiermark	-	0,04	-	-	-	-
Trofaiach	-	-	-	-	-	-
<b>Liezen</b>	-	<b>0,15</b>	-	-	-	-
Aigen im Ennstal	-	0,15	-	-	-	-
Altaussee	-	-	-	-	-	-
<b>Mürzzuschlag</b>	-	<b>0,05</b>	-	<b>0,04</b>	-	-
Mitterdorf im Mürztal	-	-	-	-	-	-
Mürzsteg	-	0,05	-	0,04	-	-
<b>Radkersburg</b>	<b>9,34</b>	<b>0,32</b>	-	<b>41,51</b>	<b>6,55</b>	<b>1,17</b>
Bad Radkersburg	-	-	-	0,10	-	-
Bierbaum am Auersbach	0,05	-	-	1,63	-	-
Deutsch Goritz	-	-	-	0,40	-	-
Dietersdorf am Gnasbach	0,45	-	-	0,16	-	-
Gosdorf	-	-	-	0,12	-	-
Halbenrain	-	-	-	3,57	0,05	0,32
Hof bei Straden	1,52	-	-	1,81	0,63	0,27
Klöch	0,36	-	-	10,30	0,81	0,08
Mettersdorf am Saßbach	0,06	-	-	0,87	-	-
Mureck	-	-	-	-	-	0,04
Murfeld	0,10	-	-	-	0,39	-
Radkersburg Umgebung	-	-	-	-	-	-
St.Peter am Ottersbach	4,23	-	-	6,59	1,07	0,19
Straden	2,12	-	-	3,10	2,21	0,04
Tieschen	0,41	0,18	-	11,60	0,88	0,23
Trössing	-	0,14	-	0,99	-	-
Weinburg am Saßbach	0,03	-	-	0,26	0,51	-
<b>Voitsberg</b>	<b>0,32</b>	<b>0,10</b>	-	<b>0,94</b>	<b>0,14</b>	-
Krottendorf-Gaisfeld	-	-	-	0,14	0,14	-
Ligist	0,05	0,10	-	0,62	-	-
Mooskirchen	-	-	-	-	-	-
St.Johann-Köppling	0,27	-	-	0,18	-	-
Voitsberg	-	-	-	-	-	-

**REBFLÄCHEN NACH WEISSWEINSORTEN**  
(Flächenangaben in Hektar)

Tabelle 3/2

Bundesland Weinbaugebiet Politischer Bezirk Gerichtsbezirk Gemeinde	Grauer Burgunder (Pinot Gris, Ruländer)	Grüner Veltliner (Weiß- gipfler)	Jubiläums- rebe	Müller- Thurgau (Riesling x Sylvaner, Rivaner)	Muskateller (Gelber Muskateller, Roter Muskateller)	Muskat- Ottonel
<b>Weiz</b>	<b>1,36</b>	<b>0,04</b>	-	<b>8,75</b>	<b>3,12</b>	-
Gleisdorf	1,36	0,04	-	6,20	1,67	-
Albersdorf-Prebuch	-	-	-	-	-	-
Gersdorf an der Feistritz	0,30	-	-	0,80	0,50	-
Hirnsdorf	-	-	-	0,21	-	-
Hofstätten an der Raab	-	-	-	-	-	-
Ilztal	0,31	-	-	0,89	0,19	-
Kulm bei Weiz	-	0,04	-	0,05	-	-
Markt Hartmannsdorf	0,37	-	-	0,64	-	-
Nitscha	0,17	-	-	0,91	0,44	-
Oberrettenbach	-	-	-	-	-	-
Pischelsdorf in der Steiermark	-	-	-	1,07	0,18	-
Preßguts	-	-	-	0,10	-	-
Reichendorf	0,21	-	-	0,84	-	-
Sinabelkirchen	-	-	-	0,40	0,37	-
St.Margarethen an der Raab	-	-	-	0,30	-	-
Weiz	-	-	-	2,56	1,45	-
Baiersdorf bei Anger	-	-	-	0,11	-	-
Etzersdorf-Rollsdorf	-	-	-	-	-	-
Krottendorf	-	-	-	0,19	-	-
Mitterdorf an der Raab	-	-	-	0,41	-	-
Mortantsch	-	-	-	0,47	-	-
Naas	-	-	-	0,27	-	-
Puch bei Weiz	-	-	-	0,66	-	-
St.Ruprecht an der Raab	-	-	-	0,45	1,45	-
<b>Wien</b>	<b>4,87</b>	<b>147,00</b>	-	<b>16,13</b>	<b>6,97</b>	<b>1,15</b>
Wien 1.,Innere Stadt	-	0,96	-	0,16	-	-
Wien 2.,Leopoldstadt	-	0,57	-	-	-	-
Wien 3.,Landstraße	-	0,48	-	0,30	0,14	0,17
Wien 4.,Wieden	-	0,85	-	-	-	-
Wien 5.,Margareten	-	-	-	-	-	-
Wien 6.,Mariahilf	-	0,24	-	-	-	-
Wien 7.,Neubau	-	0,30	-	-	-	-
Wien 8.,Josefstadt	-	1,14	-	0,22	-	-
Wien 9.,Alsergrund	-	0,39	-	-	-	-
Wien 10.,Favoriten	0,22	6,94	-	0,69	0,12	-
Wien 11.,Simmering	-	-	-	-	-	-
Wien 12.,Meidling	-	0,01	-	-	-	-
Wien 13.,Hietzing	-	-	-	0,12	-	-
Wien 14.,Penzing	-	0,04	-	0,11	-	0,05
Wien 15.,Rudolfsheim-Fünfhaus	-	0,22	-	-	-	-
Wien 16.,Ottakring	-	2,69	-	0,11	-	-
Wien 17.,Hernals	-	3,92	-	0,08	-	0,05
Wien 18.,Währing	-	0,38	-	-	-	-
Wien 19.,Döbling	1,02	71,58	-	9,53	2,81	0,78
Wien 20.,Brigittenau	-	0,49	-	-	0,09	-
Wien 21.,Floridsdorf	1,99	45,95	-	2,82	2,18	0,09
Wien 22.,Donaustadt	-	1,48	-	-	-	-
Wien 23.,Liesing	1,64	8,38	-	1,98	1,62	0,01
<b>Übrige Bundesländer</b>	<b>1,35</b>	<b>8,01</b>	-	<b>4,37</b>	<b>0,98</b>	<b>0,29</b>

**REBFLÄCHEN NACH WEISSWEINSORTEN**  
(Flächenangaben in Hektar)

Tabelle 3/3

Bundesland Weinbaugebiet Politischer Bezirk Gerichtsbezirk Gemeinde	Neu- burger	Roter Veltliner	Rot- gipfler	Sauvignon Blanc (Muskat- Sylvaner)	Scheurebe (Sämling 88)	Sylvaner (Grüner Sylvaner)
<b>Österreich</b>	<b>651,94</b>	<b>193,45</b>	<b>105,23</b>	<b>844,83</b>	<b>375,75</b>	<b>41,90</b>
<b>Weinbauregionen</b>						
Weinland	643,36	193,23	104,21	403,77	240,04	30,37
Steierland	0,29	-	-	425,40	134,57	9,90
Wien	8,18	0,22	1,02	10,59	1,07	1,59
Bergland	0,11	-	-	5,07	0,07	0,05
<b>Burgenland</b>	<b>219,41</b>	<b>1,01</b>	<b>0,26</b>	<b>198,39</b>	<b>191,31</b>	<b>2,36</b>
<b>Weinbaugebiete</b>						
Neusiedlersee	141,11	0,47	0,23	121,16	172,73	1,45
Neusiedlersee-Hügelland	77,78	0,33	0,03	67,37	14,79	0,68
Mittelburgenland	0,27	0,21	-	5,22	1,50	-
Südburgenland	0,25	-	-	4,65	2,29	0,22
<b>Eisenstadt (Stadt)</b>	<b>10,52</b>	<b>-</b>	<b>-</b>	<b>12,69</b>	<b>1,54</b>	<b>-</b>
Eisenstadt	10,52	-	-	12,69	1,54	-
<b>Rust (Stadt)</b>	<b>13,48</b>	<b>-</b>	<b>-</b>	<b>12,29</b>	<b>1,36</b>	<b>-</b>
Rust	13,48	-	-	12,29	1,36	-
<b>Eisenstadt-Umgebung</b>	<b>47,31</b>	<b>0,17</b>	<b>-</b>	<b>40,55</b>	<b>11,01</b>	<b>0,36</b>
Breitenbrunn am Neusiedler See	2,48	-	-	0,83	2,64	-
Donnerskirchen	0,21	-	-	8,68	0,27	0,23
Großhöflein	8,78	-	-	5,81	1,11	-
Hornstein	0,63	-	-	0,94	-	-
Klingenbach	0,22	-	-	-	0,22	-
Leithaprodersdorf	1,94	-	-	1,65	0,99	-
Loretto	-	-	-	-	-	-
Mörbisch am See	16,09	0,17	-	5,41	2,67	-
Müllendorf	0,81	-	-	0,34	0,28	-
Neufeld an der Leitha	0,25	-	-	-	-	-
Oggau am Neusiedler See	4,16	-	-	1,44	-	-
Oslip	0,32	-	-	2,23	0,04	-
Purbach am Neusiedler See	4,91	-	-	5,27	1,26	0,13
Schützen am Gebirge	1,18	-	-	0,85	0,73	-
Siegersdorf	0,15	-	-	-	-	-
St.Margarethen im Burgenland	3,86	-	-	5,96	0,80	-
Steinbrunn	0,02	-	-	-	-	-
Stotzing	0,56	-	-	0,05	-	-
Trausdorf an der Wulka	0,13	-	-	0,26	-	-
Wimpassing an der Leitha	0,50	-	-	-	-	-
Wulkaprodersdorf	0,11	-	-	0,58	-	-
Zagersdorf	-	-	-	0,25	-	-
Zillingtal	-	-	-	-	-	-
<b>Güssing</b>	<b>0,04</b>	<b>-</b>	<b>-</b>	<b>0,68</b>	<b>1,01</b>	<b>0,04</b>
Bildein	-	-	-	0,09	0,08	-
Bocksdorf	-	-	-	-	-	-
Burgauerg-Neudauberg	-	-	-	-	-	-

**REBFLÄCHEN NACH WEISSWEINSORTEN**  
(Flächenangaben in Hektar)

Tabelle 3/3

Bundesland Weinbaugebiet Politischer Bezirk Gerichtsbezirk Gemeinde	Neu- burger	Roter Veltliner	Rot- gipfler	Sauvignon Blanc (Muskat- Sylvaner)	Scheurebe (Sämling 88)	Sylvaner (Grüner Sylvaner)
Eberau	-	-	-	-	0,23	-
Gerersdorf-Sulz	-	-	-	-	-	-
Güssing	-	-	-	0,14	0,08	-
Güttenbach	-	-	-	-	-	-
Hackerberg	-	-	-	-	-	-
Heiligenbrunn	-	-	-	-	0,25	-
Inzenhof	0,03	-	-	-	-	0,04
Kleinmüribisch	-	-	-	-	-	-
Kukmirn	0,01	-	-	0,41	-	-
Moschendorf	-	-	-	-	0,23	-
Neustift bei Güssing	-	-	-	-	-	-
Olbendorf	-	-	-	-	-	-
Ollersdorf im Burgenland	-	-	-	-	-	-
Rauchwart	-	-	-	-	-	-
Rohr im Burgenland	-	-	-	-	-	-
St.Michael im Burgenland	-	-	-	-	0,02	-
Strem	-	-	-	0,05	0,12	-
Tobaj	-	-	-	-	-	-
Tschanigraben	-	-	-	-	-	-
<b>Jennersdorf</b>	<b>0,10</b>	-	-	<b>2,39</b>	<b>0,13</b>	-
Deutsch Kaltenbrunn	-	-	-	-	-	-
Eltendorf	0,09	-	-	0,10	0,07	-
Heiligenkreuz im Lafnitztal	0,01	-	-	-	-	-
Jennersdorf	-	-	-	-	-	-
Königsdorf	-	-	-	-	0,03	-
Minihof-Liebau	-	-	-	-	-	-
Mogersdorf	-	-	-	-	-	-
Mühlgraben	-	-	-	-	-	-
Neuhaus am Klausenbach	-	-	-	1,33	0,04	-
Rudersdorf	-	-	-	-	-	-
St.Martin an der Raab	-	-	-	0,20	-	-
Weichselbaum	-	-	-	0,76	-	-
<b>Mattersburg</b>	<b>6,47</b>	<b>0,16</b>	<b>0,03</b>	<b>1,84</b>	<b>0,88</b>	<b>0,32</b>
Antau	0,09	-	-	-	0,28	-
Bad Sauerbrunn	0,06	-	-	-	-	-
Baumgarten	0,02	-	-	-	-	-
Draßburg	-	-	-	-	-	-
Forchtenstein	-	-	-	-	-	-
Hirm	-	-	-	-	-	-
Krensdorf	-	-	-	-	-	-
Loipersbach im Burgenland	0,19	-	-	-	-	-
Marz	0,13	-	-	-	-	-
Mattersburg	0,21	-	-	-	-	-
Neudöfl	2,07	-	-	1,50	0,44	0,23
Pöttelsdorf	-	-	-	0,23	-	0,03
Pöttsching	0,81	0,16	-	0,11	-	-
Rohrbach bei Mattersburg	0,17	-	-	-	0,11	-
Schattendorf	1,56	-	0,03	-	-	0,06
Sieggraben	-	-	-	-	-	-
Sigleß	0,97	-	-	-	-	-
Wiesen	0,07	-	-	-	0,05	-
Zemendorf-Stöttera	0,11	-	-	-	-	-



**REBFLÄCHEN NACH WEISSWEINSORTEN**  
(Flächenangaben in Hektar)

Tabelle 3/3

Bundesland Weinbaugebiet Politischer Bezirk Gerichtsbezirk Gemeinde	Neu- burger	Roter Veltliner	Rot- gipfler	Sauvignon Blanc (Muskat- Sylvaner)	Scheurebe (Sämling 88)	Sylvaner (Grüner Sylvaner)
<b>Neusiedl am See</b>	<b>141,11</b>	<b>0,47</b>	<b>0,23</b>	<b>121,16</b>	<b>172,73</b>	<b>1,45</b>
Andau	-	-	-	8,01	3,25	0,02
Apetlon	7,52	0,19	-	14,23	17,06	0,25
Bruckneudorf	-	-	-	-	-	-
Deutsch Jahrndorf	-	-	-	-	-	-
Edelstal	0,18	-	-	-	-	-
Frauenkirchen	0,39	-	-	3,15	0,59	-
Gols	57,19	0,18	0,08	17,01	21,08	0,27
Halbtürn	0,73	-	-	4,60	1,35	-
Illmitz	7,29	-	-	19,56	55,77	0,19
Jois	19,62	-	-	9,10	2,56	0,18
Kittsee	0,13	-	-	-	-	-
Mönchhof	14,41	-	0,15	6,08	34,15	-
Neudorf	-	-	-	-	-	-
Neusiedl am See	1,89	-	-	2,33	2,93	-
Nickelsdorf	0,02	-	-	-	-	-
Pama	-	-	-	-	-	-
Pamhagen	4,17	-	-	11,38	4,56	-
Parndorf	0,15	-	-	-	-	-
Podersdorf am See	9,38	-	-	3,26	10,46	-
St.Andrä am Zicksee	-	-	-	1,61	-	-
Tadten	0,70	-	-	5,51	2,10	0,17
Wallern im Burgenland	-	-	-	-	-	-
Weiden am See	9,33	-	-	9,89	14,88	0,37
Winden am See	7,82	0,11	-	5,42	1,79	-
Zurndorf	0,18	-	-	-	0,20	-
<b>Oberpullendorf</b>	<b>0,27</b>	<b>0,21</b>	-	<b>5,22</b>	<b>1,50</b>	-
Deutschkreutz	-	-	-	3,53	0,79	-
Draßmarkt	-	-	-	-	-	-
Frankenau-Unterpullendorf	-	-	-	-	-	-
Großwarasdorf	-	-	-	0,06	-	-
Horitschon	0,13	-	-	-	-	-
Kobersdorf	-	-	-	-	-	-
Lackenbach	-	-	-	-	-	-
Lackendorf	-	-	-	-	-	-
Lockenhaus	-	-	-	-	-	-
Lutzmannsburg	-	-	-	-	-	-
Mannersdorf an der Rabnitz	-	-	-	0,32	-	-
Markt St.Martin	-	-	-	-	-	-
Neckenmarkt	0,14	0,21	-	0,81	0,60	-
Nikitsch	-	-	-	-	0,10	-
Oberloisdorf	-	-	-	-	-	-
Raiding	-	-	-	0,49	-	-
Ritzing	-	-	-	-	-	-
Unterfrauenhaid	-	-	-	-	-	-
Weppersdorf	-	-	-	-	-	-
<b>Oberwart</b>	<b>0,11</b>	-	-	<b>1,57</b>	<b>1,15</b>	<b>0,18</b>
Bad Tatzmannsdorf	-	-	-	-	-	-
Badersdorf	-	-	-	-	-	-
Bernstein	-	-	-	-	-	-
Deutsch Schützen-Eisenberg	0,02	-	-	0,12	0,14	0,03
Großpetersdorf	-	-	-	-	0,07	0,03

**REBFLÄCHEN NACH WEISSWEINSORTEN**  
(Flächenangaben in Hektar)

Tabelle 3/3

Bundesland Weinbaugebiet Politischer Bezirk Gerichtsbezirk Gemeinde	Neu- burger	Roter Veltliner	Rot- gipfler	Sauvignon Blanc (Muskat- Sylvaner)	Scheurebe (Sämling 88)	Sylvaner (Grüner Sylvaner)
Hannersdorf	-	-	-	-	0,16	-
Kohfidisch	0,05	-	-	0,10	0,38	0,04
Mariasdorf	-	-	-	-	-	-
Markt Allhau	-	-	-	-	-	-
Markt Neuhodis	-	-	-	-	0,30	-
Mischendorf	-	-	-	0,70	0,10	-
Oberwart	-	-	-	-	-	-
Pinkafeld	-	-	-	-	-	-
Rechnitz	0,05	-	-	0,65	-	0,09
Rotenturm an der Pinka	-	-	-	-	-	-
Schachendorf	-	-	-	-	-	-
Schandorf	-	-	-	-	-	-
Stadtschlaining	-	-	-	-	-	-
Unterwart	-	-	-	-	-	-
Weiden bei Rechnitz	-	-	-	-	-	-
<b>Niederösterreich</b>	<b>423,96</b>	<b>192,22</b>	<b>103,95</b>	<b>205,38</b>	<b>48,73</b>	<b>28,01</b>
<b>Weinbaugebiete</b>						
Thermenregion	222,15	3,00	100,89	23,78	1,88	6,41
Kremstal	43,18	13,61	0,13	19,34	0,34	1,70
Kamptal	28,68	21,97	0,61	39,50	6,88	4,16
Wagram	6,43	72,33	0,13	14,85	5,22	5,98
Traisental	13,22	3,25	0,19	10,23	0,35	2,04
Carnuntum	4,61	1,38	0,22	15,92	2,20	0,23
Wachau	57,35	1,65	-	6,32	-	0,28
Weinviertel	48,05	74,81	1,78	75,43	31,86	7,20
ohne Weinbaugebiet	0,28	0,21	-	-	-	-
<b>Krems an der Donau (Stadt)</b>	<b>12,92</b>	<b>2,42</b>	<b>0,13</b>	<b>3,54</b>	-	<b>0,57</b>
Krems an der Donau	12,92	2,42	0,13	3,54	-	0,57
<b>St.Pölten (Stadt)</b>	<b>0,02</b>	-	-	-	-	-
St.Pölten	0,02	-	-	-	-	-
<b>Waidhofen an der Ybbs (Stadt)</b>	-	-	-	-	-	-
Waidhofen an der Ybbs	-	-	-	-	-	-
<b>Wr.Neustadt (Stadt)</b>	<b>0,03</b>	-	-	-	-	-
Wiener Neustadt	0,03	-	-	-	-	-
<b>Baden</b>	<b>142,90</b>	<b>0,82</b>	<b>44,70</b>	<b>17,31</b>	<b>1,14</b>	<b>2,61</b>
Baden	119,43	0,82	37,58	11,72	1,14	2,36
Alland	0,05	-	-	-	-	-
Altenmarkt an der Triesting	-	-	-	-	-	-
Bad Vöslau	10,04	-	1,04	1,22	0,21	-
Baden	19,82	0,21	7,03	0,54	-	0,78
Berndorf	1,81	-	0,24	0,19	-	-
Enzesfeld-Lindabrunn	1,67	0,21	-	0,39	-	-
Heiligenkreuz	-	-	-	-	-	-

**REBFLÄCHEN NACH WEISSWEINSORTEN**  
(Flächenangaben in Hektar)

Tabelle 3/3

Bundesland Weinbaugebiet Politischer Bezirk Gerichtsbezirk Gemeinde	Neu- burger	Roter Veltliner	Rot- gipfler	Sauvignon Blanc (Muskat- Sylvaner)	Scheurebe (Sämling 88)	Sylvaner (Grüner Sylvaner)
Hernstein	0,34	-	-	-	-	-
Hirtenberg	0,61	-	-	-	-	0,08
Kottingbrunn	3,34	-	0,08	0,38	-	0,21
Leobersdorf	7,34	-	0,28	0,96	0,56	0,32
Pfaffstätten	24,71	0,31	9,14	1,17	0,23	0,22
Schönau an der Triesting	4,22	0,09	-	0,42	-	-
Soofß	17,12	-	5,80	1,95	0,14	-
Traiskirchen	28,11	-	13,98	3,82	-	0,76
Weissenbach an der Triesting	0,24	-	-	0,69	-	-
<b>Ebreichsdorf</b>	<b>23,47</b>	<b>-</b>	<b>7,13</b>	<b>5,59</b>	<b>-</b>	<b>0,25</b>
Ebreichsdorf	0,46	-	-	-	-	-
Günselsdorf	3,19	-	-	-	-	-
Mitterndorf an der Fischa	-	-	-	-	-	-
Oberwaltersdorf	2,45	-	0,52	0,70	-	-
Pottendorf	0,95	-	0,19	0,67	-	0,02
Reisenberg	0,36	-	0,16	0,37	-	-
Seibersdorf	0,08	-	-	-	-	-
Tattendorf	7,23	-	5,77	3,85	-	0,23
Teesdorf	7,22	-	0,39	-	-	-
Trumau	1,54	-	0,10	-	-	-
<b>Bruck an der Leitha</b>	<b>3,74</b>	<b>1,38</b>	<b>-</b>	<b>15,88</b>	<b>2,20</b>	<b>0,23</b>
Au am Leithaberge	0,68	-	-	-	0,23	-
Bad Deutsch-Altenburg	-	-	-	0,23	-	-
Berg	0,12	-	-	0,69	-	0,09
Bruck an der Leitha	0,17	-	-	0,81	0,20	-
Enzersdorf an der Fischa	0,24	-	-	-	0,26	-
Göttlesbrunn-Arbesthal	0,83	0,64	-	10,94	0,79	-
Hainburg an der Donau	0,34	-	-	-	-	-
Haslau-Maria Ellend	-	-	-	-	-	-
Hof am Leithaberge	-	-	-	-	-	-
Höflein	0,31	-	-	2,23	0,32	-
Hundsheim	-	-	-	-	-	-
Mannersdorf am Leithagebirge	-	-	-	-	-	-
Petronell-Carnuntum	-	-	-	0,48	-	-
Prellenkirchen	0,15	-	-	0,18	-	-
Rohrau	0,42	-	-	-	-	-
Scharndorf	-	-	-	0,33	-	-
Sommerein	0,18	-	-	-	0,04	-
Trautmannsdorf an der Leitha	0,31	0,74	-	-	0,36	0,14
Wolfsthal	-	-	-	-	-	-
<b>Gänserndorf</b>	<b>10,85</b>	<b>0,94</b>	<b>0,72</b>	<b>12,37</b>	<b>12,51</b>	<b>0,22</b>
Gänserndorf	7,38	0,52	0,58	4,22	7,07	0,16
Angern an der March	2,37	0,35	-	0,61	2,11	-
Auersthal	0,48	-	-	0,57	1,57	-
Bad Pirawarth	0,76	-	-	0,29	0,93	0,16
Deutsch-Wagram	-	-	-	-	-	-
Engelhartstetten	-	-	-	-	-	-
Groß-Enzersdorf	-	-	-	-	-	-
Groß-Schweinbarth	1,46	0,16	0,35	0,48	0,72	-
Lasseo	-	-	-	-	-	-

**REBFLÄCHEN NACH WEISSWEINSORTEN**  
(Flächenangaben in Hektar)

Tabelle 3/3

Bundesland Weinbaugebiet Politischer Bezirk Gerichtsbezirk Gemeinde	Neu- burger	Roter Veltliner	Rot- gipfler	Sauvignon Blanc (Muskat- Sylvaner)	Scheurebe (Sämling 88)	Sylvaner (Grüner Sylvaner)
Marchegg	-	-	-	-	-	-
Matzen-Raggendorf	0,86	-	0,23	1,94	0,75	-
Parbasdorf	-	-	-	-	-	-
Prottes	1,37	-	-	0,33	-	-
Schönkirchen-Reyersdorf	-	-	-	-	0,68	-
Untersiebenbrunn	-	-	-	-	-	-
Weiden an der March	-	-	-	-	-	-
Weikendorf	0,08	-	-	-	0,30	-
<b>Zistersdorf</b>	<b>3,48</b>	<b>0,42</b>	<b>0,14</b>	<b>8,15</b>	<b>5,44</b>	<b>0,05</b>
Drösing	-	-	-	-	-	-
Dürnkrut	-	-	-	0,26	1,38	-
Ebenthal	0,25	0,20	-	0,09	0,44	-
Hauskirchen	0,05	-	-	0,49	0,13	-
Hohenau an der March	-	-	-	-	-	-
Hohenruppersdorf	0,60	-	-	2,07	0,87	0,05
Jedenspeigen	0,64	0,05	-	0,15	0,07	-
Neusiedl an der Zaya	0,04	-	-	-	-	-
Palterndorf-Dobermannsdorf	0,69	-	-	-	-	-
Ringelsdorf-Niederabsdorf	-	-	-	-	-	-
Spannberg	0,24	-	0,14	-	0,09	-
Sulz im Weinviertel	0,57	-	-	1,00	0,77	-
Velm-Götzendorf	-	-	-	1,46	0,80	-
Zistersdorf	0,41	0,17	-	2,62	0,88	-
<b>Hollabrunn</b>	<b>25,91</b>	<b>67,84</b>	<b>0,28</b>	<b>27,60</b>	<b>11,33</b>	<b>2,55</b>
Alberndorf im Pulkautal	0,19	0,56	-	0,45	-	-
Göllersdorf	0,17	0,24	-	0,24	0,42	-
Grabern	0,18	0,02	-	-	0,48	-
Guntersdorf	0,11	2,01	-	0,84	0,08	-
Hadres	1,25	2,23	-	3,57	0,35	0,35
Hardegg	-	-	-	-	-	-
Haugsdorf	2,11	0,22	0,19	0,99	0,22	-
Heldenberg	-	2,93	-	0,89	0,81	-
Hohenwarth-Mühlbach a.M.	0,13	31,75	-	0,78	-	0,37
Hollabrunn	1,24	0,44	-	-	1,17	-
Mailberg	0,35	-	-	1,72	0,12	0,04
Maissau	0,58	4,59	-	0,14	0,54	0,09
Nappersdorf-Kammersdorf	0,40	-	-	0,88	1,19	-
Pernersdorf	0,73	0,62	-	1,44	0,27	-
Pulkau	1,09	0,47	-	0,92	0,24	0,50
Ravelsbach	0,17	4,72	-	-	0,08	-
Retz	3,70	0,10	-	1,77	0,84	0,62
Retzbach	4,68	0,36	-	2,36	-	0,21
Schrattenthal	2,79	0,45	-	3,85	0,20	0,19
Seefeld-Kadolz	0,27	0,62	-	-	0,64	-
Sitzendorf an der Schmida	0,50	4,37	-	0,37	0,84	-
Wullersdorf	0,63	0,24	-	1,28	0,87	-
Zellerndorf	3,20	3,18	0,09	4,07	1,30	-
Ziersdorf	1,45	7,72	-	1,03	0,66	0,19
<b>Horn</b>	<b>0,45</b>	<b>1,51</b>	<b>0,72</b>	<b>2,58</b>	<b>0,26</b>	<b>0,43</b>
Brunn an der Wild	-	-	-	-	-	-
Burgschleinitz-Kühnring	-	-	-	-	-	-

**REBFLÄCHEN NACH WEISSWEINSORTEN**  
(Flächenangaben in Hektar)

Tabelle 3/3

Bundesland Weinbaugebiet Politischer Bezirk Gerichtsbezirk Gemeinde	Neu- burger	Roter Veltliner	Rot- gipfler	Sauvignon Blanc (Muskat- Sylvaner)	Scheurebe (Sämling 88)	Sylvaner (Grüner Sylvaner)
Drosendorf-Zissersdorf	-	-	-	-	-	-
Eggenburg	-	-	0,72	-	-	-
Gars am Kamp	-	-	-	-	-	-
Horn	-	-	-	-	-	-
Langau	-	-	-	-	-	-
Meiseldorf	-	-	-	-	-	-
Röhrenbach	-	-	-	-	-	-
Röschitz	0,45	0,89	-	1,86	0,26	0,43
Sigmundsherberg	-	-	-	-	-	-
St.Bernhard-Frauenhofen	-	-	-	-	-	-
Straning-Grafenberg	-	0,54	-	0,72	-	-
Weitersfeld	-	0,08	-	-	-	-
<b>Korneuburg</b>	<b>2,94</b>	<b>1,47</b>	<b>-</b>	<b>7,08</b>	<b>2,83</b>	<b>1,21</b>
Korneuburg	2,13	0,20	-	4,71	1,69	1,09
Bisamberg	0,32	-	-	0,54	-	0,27
Enzersfeld im Weinviertel	0,16	0,20	-	0,22	0,68	-
Ernstbrunn	-	-	-	0,12	-	-
Großrußbach	-	-	-	-	-	-
Hagenbrunn	0,05	-	-	1,14	0,94	0,13
Harmannsdorf	-	-	-	-	-	-
Korneuburg	0,11	-	-	-	-	-
Langenzersdorf	1,22	-	-	0,47	0,07	0,07
Leobendorf	0,28	-	-	-	-	-
Stetten	-	-	-	2,22	-	0,62
Stockerau	0,81	1,27	-	2,37	1,14	0,12
Großmugl	-	-	-	-	-	-
Hausleiten	-	-	-	-	-	-
Leitzersdorf	-	-	-	-	-	-
Niederhollabrunn	-	-	-	-	-	-
Rußbach	0,60	0,51	-	1,61	0,71	0,12
Sierndorf	0,21	0,19	-	0,15	-	-
Stetteldorf am Wagram	-	0,57	-	0,23	0,43	-
Stockerau	-	-	-	0,38	-	-
<b>Krems (Land)</b>	<b>116,30</b>	<b>34,89</b>	<b>0,61</b>	<b>61,62</b>	<b>7,22</b>	<b>5,57</b>
Aggsbach	0,21	-	-	-	-	-
Albrechtsberg an der Großen Krems	-	-	-	-	-	-
Bergern im Dunkelsteinerwald	0,25	-	-	0,30	-	-
Droß	1,05	1,05	-	0,29	-	-
Dürnstein	3,73	-	-	0,69	-	-
Furth bei Göttweig	8,94	1,11	-	2,07	-	-
Gedersdorf	1,39	1,33	-	0,34	-	0,44
Gföhl	0,01	0,09	-	-	-	-
Grafenegg	4,30	2,41	-	5,05	0,36	0,28
Hadersdorf-Kammern	1,09	0,74	-	0,20	-	0,41
Jaidhof	-	-	-	-	-	-
Langenlois	8,00	6,29	0,61	19,97	5,52	1,99
Lengenfeld	0,28	2,31	-	0,93	0,59	0,16
Lichtenau im Waldviertel	-	-	-	-	-	-
Mautern an der Donau	2,83	1,31	-	0,43	-	0,09
Mühldorf	7,19	-	-	0,06	-	-

**REBFLÄCHEN NACH WEISSWEINSORTEN**  
(Flächenangaben in Hektar)

Tabelle 3/3

Bundesland Weinbaugebiet Politischer Bezirk Gerichtsbezirk Gemeinde	Neu- burger	Roter Veltliner	Rot- gipfler	Sauvignon Blanc (Muskat- Sylvaner)	Scheurebe (Sämling 88)	Sylvaner (Grüner Sylvaner)
Paudorf	7,63	2,12	-	2,69	0,15	0,45
Rohrendorf bei Krems	6,86	1,29	-	8,52	-	0,22
Rossatz-Arnsdorf	4,52	0,02	-	0,85	-	-
Schönberg am Kamp	2,06	0,68	-	5,18	0,41	0,54
Senftenberg	3,67	1,68	-	1,50	0,18	0,02
Spitz	34,62	0,08	-	2,49	-	0,04
St.Leonhard am Hornerwald	-	-	-	-	-	-
Straß im Straßertale	12,96	9,54	-	8,16	-	0,79
Stratzing	0,72	2,61	-	0,39	0,01	-
Weinzierl am Walde	-	-	-	-	-	-
Weißkirchen in der Wachau	4,01	0,24	-	1,50	-	0,15
<b>Lilienfeld</b>	-	-	-	-	-	-
Ramsau	-	-	-	-	-	-
Türnitz	-	-	-	-	-	-
<b>Melk</b>	-	<b>0,13</b>	-	-	-	-
Emmersdorf an der Donau	-	-	-	-	-	-
Melk	-	0,13	-	-	-	-
Schönbühel-Aggsbach	-	-	-	-	-	-
Texingtal	-	-	-	-	-	-
Weiten	-	-	-	-	-	-
<b>Mistelbach</b>	<b>7,91</b>	<b>3,63</b>	<b>0,06</b>	<b>26,04</b>	<b>5,36</b>	<b>2,79</b>
Laa an der Thaya	5,28	3,36	-	17,11	3,90	2,08
Altlichtenwarth	-	0,24	-	-	0,16	-
Bernhardsthal	-	-	-	0,15	-	-
Drasenhofen	0,44	-	-	0,16	-	0,04
Falkenstein	0,61	-	-	2,50	0,25	1,20
Fallbach	-	-	-	-	-	-
Gaubitsch	-	-	-	-	-	-
Gnadendorf	-	-	-	-	-	-
Großharras	0,07	-	-	-	0,02	-
Großkrut	-	-	-	1,04	0,34	-
Hausbrunn	0,13	0,04	-	0,27	-	-
Herrbaumgarten	0,64	0,10	-	1,80	-	-
Laa an der Thaya	0,05	-	-	0,15	-	-
Neudorf bei Staats	0,15	-	-	-	-	-
Ottenthal	-	-	-	-	-	-
Poysdorf	2,49	1,68	-	8,54	2,60	0,79
Schrattenberg	0,20	1,30	-	2,13	0,39	-
Staatz	0,26	-	-	-	-	0,06
Stronsdorf	0,09	-	-	-	-	-
Unterstinkenbrunn	0,13	-	-	0,36	-	-
Wildendürnbach	0,02	-	-	-	0,13	-
Mistelbach	2,62	0,26	0,06	8,93	1,46	0,71
Asparn an der Zaya	-	-	-	-	-	-
Bockfließ	0,33	-	-	0,39	-	0,25
Gaweinstal	0,72	-	-	0,91	-	0,14
Großebersdorf	0,06	-	-	0,55	0,27	-
Großengensdorf	0,26	-	-	0,19	-	-

**REBFLÄCHEN NACH WEISSWEINSORTEN**  
(Flächenangaben in Hektar)

Tabelle 3/3

Bundesland Weinbaugebiet Politischer Bezirk Gerichtsbezirk Gemeinde	Neu- burger	Roter Veltliner	Rot- gipfler	Sauvignon Blanc (Muskat- Sylvaner)	Scheurebe (Sämling 88)	Sylvaner (Grüner Sylvaner)
Hochleithen	-	-	-	0,44	0,06	-
Kreuttal	0,35	-	-	-	-	-
Kreuzstetten	0,25	-	-	0,21	-	-
Ladendorf	-	-	-	-	0,12	-
Mistelbach	0,09	-	-	0,96	0,83	0,32
Niederleis	-	-	-	-	-	-
Pillichsdorf	0,07	-	-	0,53	-	-
Ulrichskirchen-Schleinbach	0,04	-	-	0,06	-	-
Wilfersdorf	0,15	0,26	0,06	2,34	0,08	-
Wolkersdorf im Weinviertel	0,30	-	-	2,34	0,10	-
<b>Mödling</b>	<b>71,88</b>	<b>2,17</b>	<b>56,18</b>	<b>6,00</b>	<b>0,54</b>	<b>3,80</b>
Achau	0,39	-	0,34	-	-	-
Biedermannsdorf	1,17	-	1,05	-	-	-
Brunn am Gebirge	3,34	-	0,40	-	-	-
Gießhübl	0,47	-	-	-	-	-
Gumpoldskirchen	20,60	-	41,28	1,56	0,08	2,87
Guntramsdorf	20,75	1,96	8,29	2,01	-	-
Hinterbrühl	-	-	0,22	-	-	-
Maria Enzersdorf	2,55	-	0,28	-	-	-
Mödling	8,21	-	2,70	0,38	-	0,02
Münchendorf	2,70	-	0,28	-	-	-
Perchtoldsdorf	10,26	0,20	1,36	2,06	0,46	0,90
Vösendorf	0,27	-	-	-	-	-
Wiener Neudorf	1,17	-	-	-	-	-
<b>Neunkirchen</b>	<b>0,08</b>	-	-	-	-	-
Aspang-Markt	-	-	-	-	-	-
Breitenau	-	-	-	-	-	-
Natschbach-Loipersbach	-	-	-	-	-	-
Neunkirchen	-	-	-	-	-	-
Scheiblingkirchen-Thernberg	-	-	-	-	-	-
St.Egyden am Steinfeld	-	-	-	-	-	-
Willendorf	0,08	-	-	-	-	-
<b>St.Pölten (Land)</b>	<b>13,10</b>	<b>3,02</b>	<b>0,19</b>	<b>9,89</b>	<b>0,35</b>	<b>1,81</b>
Neulengbach	0,41	-	-	-	-	-
Altlangbach	-	-	-	-	-	-
Asperhofen	-	-	-	-	-	-
Böheimkirchen	0,05	-	-	-	-	-
Kapelln	-	-	-	-	-	-
Maria-Anzbach	-	-	-	-	-	-
Neulengbach	-	-	-	-	-	-
Neustift-Innermanzing	0,04	-	-	-	-	-
Weißkirchen an der Perschling	0,32	-	-	-	-	-
St.Pölten (Teil)	12,69	3,02	0,19	9,89	0,35	1,81
Herzogenburg	0,69	-	-	0,78	0,16	0,06
Hofstetten-Grünau	-	-	-	-	-	-
Inzersdorf-Getzersdorf	1,28	0,17	-	1,80	-	0,49
Karlstetten	-	-	-	-	-	-
Nußdorf ob der Traisen	3,10	1,44	0,19	2,88	0,14	0,23

**REBFLÄCHEN NACH WEISSWEINSORTEN**  
(Flächenangaben in Hektar)

Tabelle 3/3

Bundesland Weinbaugebiet Politischer Bezirk Gerichtsbezirk Gemeinde	Neu- burger	Roter Veltliner	Rot- gipfler	Sauvignon Blanc (Muskat- Sylvaner)	Scheurebe (Sämling 88)	Sylvaner (Grüner Sylvaner)
Obritzberg-Rust	0,54	-	-	0,12	-	0,19
Pyhra	0,18	-	-	-	-	-
Statzendorf	1,26	0,06	-	0,43	-	-
Traismauer	3,45	0,99	-	3,00	0,05	0,79
Weinburg	-	-	-	-	-	-
Wilhelmsburg	-	-	-	-	-	-
Wölbling	2,18	0,36	-	0,88	-	0,06
<b>Scheibbs</b>	-	-	-	-	-	-
Wieselburg	-	-	-	-	-	-
Wieselburg-Land	-	-	-	-	-	-
<b>Tulln</b>	<b>5,82</b>	<b>71,99</b>	<b>0,13</b>	<b>13,53</b>	<b>4,48</b>	<b>5,70</b>
Absdorf	-	-	-	0,21	-	-
Atzenbrugg	0,34	0,07	-	0,31	0,06	-
Fels am Wagram	1,14	22,11	-	4,61	1,86	1,67
Grafenwörth	1,97	4,35	0,13	2,47	-	0,87
Großriedenthal	0,28	31,37	-	1,54	0,82	0,21
Großweikersdorf	0,29	3,17	-	1,17	0,64	0,54
Judenau-Baumgarten	-	0,11	-	0,20	0,08	-
Kirchberg am Wagram	0,25	7,85	-	1,77	0,14	1,15
Königsbrunn am Wagram	0,19	2,23	-	0,90	0,57	0,66
Königstetten	-	-	-	-	-	0,14
Langenrohr	0,28	0,04	-	-	-	-
Michelhausen	0,05	-	-	-	-	-
Sieghartskirchen	-	0,16	-	-	-	0,23
Sitzenberg-Reidling	0,10	0,23	-	0,35	-	0,23
St.Andrä-Wördern	0,05	-	-	-	-	-
Tulbing	0,57	-	-	-	-	-
Tulln an der Donau	-	-	-	-	0,13	-
Würmla	-	-	-	-	-	-
Zeiselmauer-Wolfpassing	0,15	-	-	-	0,17	-
Zwentendorf an der Donau	0,15	0,30	-	-	-	-
<b>Waidhofen an der Thaya</b>	-	-	-	-	-	-
Groß-Siegharts	-	-	-	-	-	-
Ludweis-Aigen	-	-	-	-	-	-
Raabs an der Thaya	-	-	-	-	-	-
<b>Wr.Neustadt (Land)</b>	<b>7,26</b>	<b>0,02</b>	-	<b>0,47</b>	<b>0,20</b>	-
Bad Fischau-Brunn	1,75	-	-	-	-	-
Eggendorf	0,30	-	-	-	-	-
Hohe Wand	-	-	-	-	-	-
Katzelsdorf	0,53	-	-	0,25	-	-
Lanzenkirchen	-	-	-	-	-	-
Lichtenwörth	0,27	-	-	-	-	-
Markt Piesting	-	-	-	-	-	-
Matzendorf-Hölles	1,63	0,02	-	0,22	0,20	-
Sollenau	2,40	-	-	-	-	-
Theresienfeld	-	-	-	-	-	-
Weikersdorf am Steinfeld	0,03	-	-	-	-	-
Winzendorf-Muthmannsdorf	-	-	-	-	-	-
Wöllersdorf-Steinbrückl	-	-	-	-	-	-



**REBFLÄCHEN NACH WEISSWEINSORTEN**  
(Flächenangaben in Hektar)

Tabelle 3/3

Bundesland Weinbaugebiet Politischer Bezirk Gerichtsbezirk Gemeinde	Neu- burger	Roter Veltliner	Rot- gipfler	Sauvignon Blanc (Muskat- Sylvaner)	Scheurebe (Sämling 88)	Sylvaner (Grüner Sylvaner)
Zillingdorf	0,35	-	-	-	-	-
<b>Wien-Umgebung</b>	<b>1,59</b>	-	<b>0,22</b>	<b>1,48</b>	<b>0,31</b>	<b>0,51</b>
Klosterneuburg	0,71	-	-	1,44	0,31	0,51
Gerasdorf bei Wien	-	-	-	-	-	-
Klosterneuburg	0,71	-	-	1,44	0,31	0,51
Purkersdorf	0,01	-	-	-	-	-
Pressbaum	0,01	-	-	-	-	-
Purkersdorf	-	-	-	-	-	-
Schwechat	0,87	-	0,22	0,05	-	-
Ebergassing	0,07	-	-	0,05	-	-
Fischamend	-	-	-	-	-	-
Gramatneusiedl	0,41	-	0,22	-	-	-
Himberg	-	-	-	-	-	-
Klein-Neusiedl	-	-	-	-	-	-
Rauchenwarth	0,21	-	-	-	-	-
Schwadorf	0,18	-	-	-	-	-
<b>Zwettl</b>	<b>0,27</b>	-	-	-	-	-
Allentsteig	-	-	-	-	-	-
Göpfritz an der Wild	-	-	-	-	-	-
Kottes-Purk	0,27	-	-	-	-	-
Sallingberg	-	-	-	-	-	-
Zwettl-Niederösterreich	-	-	-	-	-	-
<b>Steiermark</b>	<b>0,29</b>	-	-	<b>425,40</b>	<b>134,57</b>	<b>9,90</b>
<b>Weinbaugebiete</b>						
Südsteiermark	-	-	-	326,62	81,83	7,02
Weststeiermark	-	-	-	16,64	1,38	0,72
Süd-Oststeiermark	0,19	-	-	82,14	51,36	2,16
ohne Weinbaugebiet	0,10	-	-	-	-	-
<b>Graz (Stadt)</b>	-	-	-	<b>0,98</b>	-	<b>0,04</b>
Graz	-	-	-	0,98	-	0,04
<b>Bruck an der Mur</b>	-	-	-	-	-	-
Bruck an der Mur	-	-	-	-	-	-
Kapfenberg	-	-	-	-	-	-
<b>Deutschlandsberg</b>	-	-	-	<b>12,54</b>	<b>0,97</b>	<b>0,68</b>
Deutschlandsberg	-	-	-	7,22	0,43	0,48
Aibl	-	-	-	0,33	0,33	-
Deutschlandsberg	-	-	-	0,23	-	0,24
Frauental an der Laßnitz	-	-	-	-	-	-

**REBFLÄCHEN NACH WEISSWEINSORTEN**  
(Flächenangaben in Hektar)

Tabelle 3/3

Bundesland Weinbaugebiet Politischer Bezirk Gerichtsbezirk Gemeinde	Neu- burger	Roter Veltliner	Rot- gipfler	Sauvignon Blanc (Muskat- Sylvaner)	Scheurebe (Sämling 88)	Sylvaner (Grüner Sylvaner)
Groß St. Florian	-	-	-	1,80	0,10	-
Großradl	-	-	-	-	-	-
Holleneegg	-	-	-	-	-	0,11
Limberg bei Wies	-	-	-	-	-	-
Pitschgau	-	-	-	-	-	-
Pöfing-Brunn	-	-	-	1,62	-	-
Schwanberg	-	-	-	-	-	0,13
St. Martin im Sulmtal	-	-	-	-	-	-
St. Peter im Sulmtal	-	-	-	0,73	-	-
Sulmeck-Greith	-	-	-	0,38	-	-
Unterbergla	-	-	-	-	-	-
Wernersdorf	-	-	-	0,58	-	-
Wettmannstätten	-	-	-	-	-	-
Wiefresen	-	-	-	-	-	-
Wies	-	-	-	1,55	-	-
Stainz	-	-	-	5,32	0,54	0,20
Bad Gams	-	-	-	0,44	0,23	-
Greisdorf	-	-	-	3,07	0,20	-
Gundersdorf	-	-	-	0,19	-	0,20
Marhof	-	-	-	-	-	-
Rassach	-	-	-	-	-	-
St. Josef (Weststeiermark)	-	-	-	-	-	-
St. Stefan ob Stainz	-	-	-	1,61	-	-
Stainz	-	-	-	-	-	-
Stallhof	-	-	-	-	0,10	-
<b>Feldbach</b>	-	-	-	<b>19,83</b>	<b>16,69</b>	<b>0,16</b>
Auersbach	-	-	-	0,41	0,16	-
Aug-Radisch	-	-	-	-	-	-
Bad Gleichenberg	-	-	-	-	0,63	-
Bairisch Kölldorf	-	-	-	-	0,39	-
Baumgarten bei Gnas	-	-	-	-	-	-
Breitenfeld an der Rittschein	-	-	-	-	0,24	-
Edelsbach bei Feldbach	-	-	-	0,68	0,26	-
Edelstauden	-	-	-	-	-	-
Fehring	-	-	-	0,92	0,37	-
Feldbach	-	-	-	-	0,07	-
Frutten-Gießelsdorf	-	-	-	1,23	2,36	0,05
Glojach	-	-	-	-	0,23	-
Gnas	-	-	-	0,52	0,28	-
Gniebing-Weißbach	-	-	-	-	-	-
Gossendorf	-	-	-	0,10	-	-
Hatzendorf	-	-	-	1,06	0,51	-
Hohenbrugg-Weinberg	-	-	-	0,27	-	-
Jagerberg	-	-	-	-	0,28	-
Johnsdorf-Brunn	-	-	-	0,59	-	-
Kapfenstein	-	-	-	4,62	0,51	-
Kirchberg an der Raab	-	-	-	-	0,15	-
Kornberg bei Riegersburg	-	-	-	0,97	0,10	-
Krusdorf	-	-	-	-	0,40	-
Leitersdorf im Raabtal	-	-	-	-	0,22	-
Lödersdorf	-	-	-	-	-	-
Maierdorf	-	-	-	-	0,04	-
Merkendorf	-	-	-	0,26	0,12	-

**REBFLÄCHEN NACH WEISSWEINSORTEN**  
(Flächenangaben in Hektar)

Tabelle 3/3

Bundesland Weinbaugebiet Politischer Bezirk Gerichtsbezirk Gemeinde	Neu- burger	Roter Veltliner	Rot- gipfler	Sauvignon Blanc (Muskat- Sylvaner)	Scheurebe (Sämling 88)	Sylvaner (Grüner Sylvaner)
Mühdorf bei Feldbach	-	-	-	0,74	0,02	-
Paldau	-	-	-	-	-	-
Perlsdorf	-	-	-	-	-	-
Pertlstein	-	-	-	-	-	-
Pirching am Traubenberg	-	-	-	-	-	-
Poppendorf	-	-	-	0,15	0,12	-
Raabau	-	-	-	-	-	-
Raning	-	-	-	-	0,09	-
Riegersburg	-	-	-	1,75	0,71	0,11
Schwarzau im Schwarzautal	-	-	-	-	-	-
St.Anna am Aigen	-	-	-	3,31	6,19	-
St.Stefan im Rosental	-	-	-	0,36	0,05	-
Stainz bei Straden	-	-	-	1,27	1,90	-
Trautmannsdorf in Oststeiermark	-	-	-	0,42	0,05	-
Unterauersbach	-	-	-	-	-	-
Unterlamm	-	-	-	0,22	0,09	-
Zerlach	-	-	-	-	0,15	-
<b>Fürstenfeld</b>	<b>-</b>	<b>-</b>	<b>-</b>	<b>5,73</b>	<b>0,78</b>	<b>0,84</b>
Altenmarkt bei Fürstenfeld	-	-	-	0,70	0,16	-
Bad Blumau	-	-	-	0,29	-	-
Fürstenfeld	-	-	-	-	-	-
Großsteinbach	-	-	-	-	-	-
Großwilfersdorf	-	-	-	1,79	-	0,28
Ilz	-	-	-	0,15	0,05	-
Loipersdorf bei Fürstenfeld	-	-	-	0,92	0,09	0,56
Nestelbach im Ilztal	-	-	-	0,30	-	-
Ottendorf an der Rittschein	-	-	-	-	0,41	-
Söchau	-	-	-	0,52	-	-
Stein	-	-	-	0,79	0,07	-
Übersbach	-	-	-	0,26	-	-
<b>Graz-Umgebung</b>	<b>0,19</b>	<b>-</b>	<b>-</b>	<b>1,73</b>	<b>0,55</b>	<b>0,24</b>
Frohnleiten	-	-	-	-	0,09	-
St.Bartholomä	-	-	-	-	0,09	-
Graz-Ost (Teil)	0,19	-	-	1,73	0,46	0,24
Attendorf	-	-	-	0,18	-	-
Dobl	-	-	-	0,50	0,15	-
Hitzendorf	-	-	-	-	0,14	-
Kainbach bei Graz	-	-	-	-	-	-
Langegg bei Graz	-	-	-	-	-	-
Rohrbach-Steinberg	-	-	-	0,48	0,17	-
Seiersberg	-	-	-	-	-	-
St.Marein bei Graz	0,19	-	-	0,57	-	0,24
Vasoldsberg	-	-	-	-	-	-
Wundschuh	-	-	-	-	-	-
Zwaring-Pöls	-	-	-	-	-	-
<b>Hartberg</b>	<b>-</b>	<b>-</b>	<b>-</b>	<b>6,58</b>	<b>1,61</b>	<b>0,02</b>
Bad Waltersdorf	-	-	-	1,84	0,26	-
Buch-Geiseldorf	-	-	-	-	-	-

**REBFLÄCHEN NACH WEISSWEINSORTEN**  
(Flächenangaben in Hektar)

Tabelle 3/3

Bundesland Weinbaugebiet Politischer Bezirk Gerichtsbezirk Gemeinde	Neu- burger	Roter Veltliner	Rot- gipfler	Sauvignon Blanc (Muskat- Sylvaner)	Scheurebe (Sämling 88)	Sylvaner (Grüner Sylvaner)
Dienersdorf	-	-	-	0,16	0,17	-
Ebersdorf	-	-	-	1,01	-	-
Eichberg	-	-	-	-	-	-
Grafendorf bei Hartberg	-	-	-	-	-	-
Greinbach	-	-	-	-	-	0,02
Großhart	-	-	-	-	-	-
Hartberg	-	-	-	1,17	-	-
Hartberg Umgebung	-	-	-	0,26	-	-
Kaibing	-	-	-	0,69	0,35	-
Pöllauberg	-	-	-	0,28	-	-
Rabenwald	-	-	-	-	-	-
Riegersberg	-	-	-	-	-	-
Schönegg bei Pöllau	-	-	-	-	-	-
Sebersdorf	-	-	-	-	-	-
Siegersdorf bei Herberstein	-	-	-	-	0,33	-
St.Johann bei Herberstein	-	-	-	0,39	0,16	-
St.Johann in der Haide	-	-	-	-	-	-
St.Lorenzen am Wechsel	-	-	-	-	-	-
St.Magdalena am Lemberg	-	-	-	0,28	0,20	-
Stubenberg	-	-	-	0,49	-	-
Tiefenbach bei Kaindorf	-	-	-	-	0,14	-
Wörth an der Lafnitz	-	-	-	-	-	-
<b>Judenburg</b>	-	-	-	-	-	-
Pöls	-	-	-	-	-	-
<b>Leibnitz</b>	-	-	-	<b>335,88</b>	<b>84,83</b>	<b>7,04</b>
Arnfels	-	-	-	1,26	0,51	-
Berghausen	-	-	-	29,86	1,26	-
Ehrenhausen	-	-	-	-	0,08	-
Eichberg-Trautenburg	-	-	-	21,72	8,18	0,22
Empersdorf	-	-	-	-	-	-
Gabersdorf	-	-	-	3,73	0,91	-
Gamlitz	-	-	-	71,46	26,38	0,60
Glanz an der Weinstraße	-	-	-	66,20	12,63	1,52
Gleinstätten	-	-	-	0,37	0,04	-
Großklein	-	-	-	5,74	4,13	0,59
Heimschuh	-	-	-	7,71	0,81	-
Kaindorf an der Sulm	-	-	-	1,68	1,05	-
Kitzeck im Sausal	-	-	-	16,69	3,05	0,76
Lang	-	-	-	0,30	-	-
Lebring-St.Margarethen	-	-	-	0,27	-	-
Leibnitz	-	-	-	1,35	-	-
Leutschach	-	-	-	0,52	-	-
Oberhaag	-	-	-	3,21	0,59	-
Obervogau	-	-	-	0,27	-	-
Pistorf	-	-	-	0,42	0,89	-
Ragnitz	-	-	-	0,37	0,19	-
Ratsch an der Weinstraße	-	-	-	20,81	6,83	0,15
Retznei	-	-	-	0,94	0,18	-
Schloßberg	-	-	-	17,06	1,67	0,35
Seggauberg	-	-	-	8,66	1,72	-
Spielfeld	-	-	-	30,47	4,12	1,87
St.Andrä-Höch	-	-	-	4,08	0,59	0,08
St.Georgen an der Stiefing	-	-	-	0,52	-	0,02

**REBFLÄCHEN NACH WEISSWEINSORTEN**  
(Flächenangaben in Hektar)

Tabelle 3/3

Bundesland Weinbaugebiet Politischer Bezirk Gerichtsbezirk Gemeinde	Neu- burger	Roter Veltliner	Rot- gipfler	Sauvignon Blanc (Muskat- Sylvaner)	Scheurebe (Sämling 88)	Sylvaner (Grüner Sylvaner)
St.Johann im Saggautal	-	-	-	3,58	1,87	0,12
St.Nikolai im Sausal	-	-	-	5,12	1,43	0,11
St.Nikolai ob Draßling	-	-	-	0,97	0,64	-
St.Veit am Vogau	-	-	-	2,71	0,79	-
Stocking	-	-	-	-	0,17	-
Straß in Steiermark	-	-	-	0,68	0,10	-
Sulztal an der Weinstraße	-	-	-	4,82	1,68	-
Tillmitsch	-	-	-	1,00	0,07	0,66
Wagna	-	-	-	0,13	0,86	-
Weitendorf	-	-	-	-	-	-
Wildon	-	-	-	1,19	1,22	-
Wolfsberg im Schwarzautal	-	-	-	-	0,20	-
<b>Leoben</b>	-	-	-	-	-	-
Leoben	-	-	-	-	-	-
St.Michael in Obersteiermark	-	-	-	-	-	-
Trofaiach	-	-	-	-	-	-
<b>Liezen</b>	-	-	-	-	-	-
Aigen im Ennstal	-	-	-	-	-	-
Altaussee	-	-	-	-	-	-
<b>Mürzzuschlag</b>	<b>0,10</b>	-	-	-	-	-
Mitterdorf im Mürztal	-	-	-	-	-	-
Mürzsteg	0,10	-	-	-	-	-
<b>Radkersburg</b>	-	-	-	<b>29,15</b>	<b>25,61</b>	<b>0,70</b>
Bad Radkersburg	-	-	-	-	-	-
Bierbaum am Auersbach	-	-	-	0,35	0,48	-
Deutsch Goritz	-	-	-	-	0,71	0,10
Dietersdorf am Gnasbach	-	-	-	-	0,05	-
Gosdorf	-	-	-	-	-	-
Halbenrain	-	-	-	0,28	2,02	-
Hof bei Straden	-	-	-	4,94	0,74	0,04
Klöch	-	-	-	5,10	9,59	-
Mettersdorf am Saßbach	-	-	-	-	0,26	-
Mureck	-	-	-	-	-	-
Murfeld	-	-	-	0,71	-	-
Radkersburg Umgebung	-	-	-	-	-	-
St.Peter am Ottersbach	-	-	-	3,96	3,36	0,35
Straden	-	-	-	9,37	0,50	0,21
Tieschen	-	-	-	3,63	6,88	-
Trössing	-	-	-	-	0,57	-
Weinburg am Saßbach	-	-	-	0,81	0,45	-
<b>Voitsberg</b>	-	-	-	<b>1,97</b>	-	-
Krottendorf-Gaisfeld	-	-	-	0,82	-	-
Ligist	-	-	-	0,37	-	-
Mooskirchen	-	-	-	0,77	-	-
St.Johann-Köppling	-	-	-	-	-	-
Voitsberg	-	-	-	-	-	-

**REBFLÄCHEN NACH WEISSWEINSORTEN**  
(Flächenangaben in Hektar)

Tabelle 3/3

Bundesland Weinbaugebiet Politischer Bezirk Gerichtsbezirk Gemeinde	Neu- burger	Roter Veltliner	Rot- gipfler	Sauvignon Blanc (Muskat- Sylvaner)	Scheurebe (Sämling 88)	Sylvaner (Grüner Sylvaner)
<b>Weiz</b>	-	-	-	<b>11,03</b>	<b>3,52</b>	<b>0,18</b>
Gleisdorf	-	-	-	9,51	2,71	0,18
Albersdorf-Prebuch	-	-	-	-	-	-
Gersdorf an der Feistritz	-	-	-	3,75	-	-
Hirnsdorf	-	-	-	-	0,16	-
Hofstätten an der Raab	-	-	-	-	-	-
Ilztal	-	-	-	2,05	0,94	-
Kulm bei Weiz	-	-	-	-	-	-
Markt Hartmannsdorf	-	-	-	2,13	0,32	0,16
Nitscha	-	-	-	1,27	0,50	-
Oberrettenbach	-	-	-	-	-	-
Pischelsdorf in der Steiermark	-	-	-	0,31	0,31	-
Preßguts	-	-	-	-	-	-
Reichendorf	-	-	-	-	0,28	-
Sinabelkirchen	-	-	-	-	0,20	0,02
St.Margarethen an der Raab	-	-	-	-	-	-
Weiz	-	-	-	1,52	0,81	-
Baiersdorf bei Anger	-	-	-	-	-	-
Etzersdorf-Rollsdorf	-	-	-	-	-	-
Krottendorf	-	-	-	-	-	-
Mitterdorf an der Raab	-	-	-	0,25	0,56	-
Mortantsch	-	-	-	-	-	-
Naas	-	-	-	-	-	-
Puch bei Weiz	-	-	-	0,70	0,25	-
St.Ruprecht an der Raab	-	-	-	0,57	-	-
<b>Wien</b>	<b>8,18</b>	<b>0,22</b>	<b>1,02</b>	<b>10,59</b>	<b>1,07</b>	<b>1,59</b>
Wien 1.,Innere Stadt	0,25	-	-	0,44	-	-
Wien 2.,Leopoldstadt	-	-	-	0,04	-	-
Wien 3.,Landstraße	-	-	-	-	-	-
Wien 4.,Wieden	-	-	-	-	-	-
Wien 5.,Margareten	-	-	-	-	-	-
Wien 6.,Mariahilf	-	-	-	-	-	-
Wien 7.,Neubau	-	-	-	-	-	-
Wien 8.,Josefstadt	0,10	-	-	-	-	0,10
Wien 9.,Alsergrund	-	-	-	-	-	-
Wien 10.,Favoriten	0,33	-	-	0,17	0,21	-
Wien 11.,Simmering	-	-	-	-	-	-
Wien 12.,Meidling	-	-	-	-	-	-
Wien 13.,Hietzing	-	-	-	-	-	-
Wien 14.,Penzing	-	0,01	-	-	-	-
Wien 15.,Rudolfsheim-Fünfhaus	-	-	-	-	-	-
Wien 16.,Ottakring	-	-	-	0,06	-	-
Wien 17.,Hernals	-	-	-	0,22	-	-
Wien 18.,Währing	0,08	-	-	-	-	-
Wien 19.,Döbling	2,76	-	0,40	3,39	0,66	0,96
Wien 20.,Brigittenau	-	-	-	-	-	-
Wien 21.,Floridsdorf	1,96	-	0,06	3,78	0,20	0,06
Wien 22.,Donaustadt	-	-	-	-	-	-
Wien 23.,Liesing	2,71	0,21	0,57	2,48	-	0,47
<b>Übrige Bundesländer</b>	<b>0,11</b>	-	-	<b>5,07</b>	<b>0,07</b>	<b>0,05</b>

**REBFLÄCHEN NACH WEISSWEINSORTEN**  
(Flächenangaben in Hektar)

Tabelle 3/4

Bundesland Weinbaugebiet Politischer Bezirk Gerichtsbezirk Gemeinde	Traminer (Gewürz- traminer, Roter Traminer)	Weißer Burgunder (Weiß- burgunder, Pinot Blanc, Klevner)	Weißer Riesling (Riesling, Rhein- riesling)	Welsch- riesling	Zierfandler (Spätrot)	Andere Weißwein- sorten	Gemischter Satz
<b>Österreich</b>	<b>309,00</b>	<b>1.914,44</b>	<b>1.851,50</b>	<b>3.462,11</b>	<b>85,38</b>	<b>113,87</b>	<b>1.041,88</b>
<b>Weinbauregionen</b>							
Weinland	232,63	1.440,11	1.704,80	2.777,11	84,65	93,47	726,44
Steierland	68,78	432,24	64,58	658,25	-	14,94	263,34
Wien	6,02	40,39	76,28	25,72	0,73	2,37	50,70
Bergland	1,56	1,70	5,83	1,03	-	3,08	1,40
<b>Burgenland</b>	<b>137,69</b>	<b>551,17</b>	<b>150,91</b>	<b>1.421,91</b>	<b>0,86</b>	<b>50,65</b>	<b>133,12</b>
<b>Weinbaugebiete</b>							
Neusiedlersee	96,82	365,66	102,31	910,82	0,11	10,17	43,30
Neusiedlersee-Hügelland	38,30	166,19	36,58	384,86	-	14,41	66,15
Mittelburgenland	0,66	8,21	3,48	24,16	0,75	0,41	6,38
Südburgenland	1,91	11,12	8,54	102,07	-	25,66	17,29
<b>Eisenstadt (Stadt)</b>	<b>2,79</b>	<b>21,85</b>	<b>7,97</b>	<b>74,72</b>	<b>-</b>	<b>0,91</b>	<b>8,90</b>
Eisenstadt	2,79	21,85	7,97	74,72	-	0,91	8,90
<b>Rust (Stadt)</b>	<b>11,99</b>	<b>33,99</b>	<b>9,35</b>	<b>41,25</b>	<b>-</b>	<b>0,57</b>	<b>1,08</b>
Rust	11,99	33,99	9,35	41,25	-	0,57	1,08
<b>Eisenstadt-Umgebung</b>	<b>22,57</b>	<b>103,93</b>	<b>17,68</b>	<b>264,69</b>	<b>-</b>	<b>9,45</b>	<b>51,11</b>
Breitenbrunn am Neusiedler See	1,01	7,38	1,35	17,12	-	0,32	4,35
Donnerskirchen	1,77	7,25	4,07	33,16	-	2,31	1,48
Großhöflein	1,65	4,25	1,06	21,04	-	-	2,44
Hornstein	-	0,22	0,13	0,90	-	0,78	1,79
Klingenbach	-	0,63	-	0,08	-	0,03	0,32
Leithaprodersdorf	-	1,07	-	6,42	-	0,15	2,15
Loretto	-	-	-	-	-	-	-
Mörbisch am See	5,44	20,72	0,45	46,78	-	0,41	9,65
Müllendorf	0,38	0,94	0,38	3,18	-	0,06	0,97
Neufeld an der Leitha	0,19	-	-	0,19	-	-	0,44
Oggau am Neusiedler See	2,79	11,04	1,10	23,20	-	0,05	4,92
Oslip	0,58	10,34	0,72	12,23	-	1,28	2,32
Purbach am Neusiedler See	2,20	11,45	2,37	26,84	-	0,02	4,00
Schützen am Gebirge	1,82	11,96	1,42	24,09	-	2,86	3,29
Siegendorf	-	1,00	0,21	0,08	-	-	1,25
St.Margarethen im Burgenland	4,49	12,32	3,76	43,12	-	0,29	7,64
Steinbrunn	0,10	0,09	-	-	-	-	0,80
Stotzing	-	0,59	0,47	0,58	-	0,35	0,30
Trausdorf an der Wulka	0,15	0,84	-	2,33	-	0,23	0,89
Wimpassing an der Leitha	-	-	-	0,34	-	-	0,39
Wulkaprodersdorf	-	1,06	0,18	2,79	-	-	0,84
Zagersdorf	0,02	0,01	0,01	0,07	-	0,00	0,87
Zillingtal	-	0,76	-	0,16	-	0,30	-
<b>Güssing</b>	<b>0,68</b>	<b>2,52</b>	<b>1,50</b>	<b>29,92</b>	<b>-</b>	<b>12,88</b>	<b>2,97</b>
Bildein	0,11	0,37	0,15	4,30	-	0,37	0,14
Bocksdorf	-	-	-	0,04	-	-	0,27
Burgenzauberg-Neudauberg	-	0,17	-	0,52	-	0,55	-

**REBFLÄCHEN NACH WEISSWEINSORTEN**  
(Flächenangaben in Hektar)

Tabelle 3/4

Bundesland Weinbaugebiet Politischer Bezirk Gerichtsbezirk Gemeinde	Traminer (Gewürz- traminer, Roter Traminer)	Weißer Burgunder (Weiß- burgunder, Pinot Blanc, Klevner)	Weißer Riesling (Riesling, Rhein- riesling)	Welsch- riesling	Zierfandler (Spätrot)	Andere Weißwein- sorten	Gemischter Satz
Eberau	0,32	0,95	0,18	10,27	-	0,47	1,23
Gerersdorf-Sulz	-	-	-	0,07	-	-	-
Güssing	0,10	0,31	0,12	3,08	-	2,28	0,21
Güttenbach	-	-	-	0,19	-	0,05	-
Hackerberg	-	-	-	-	-	-	-
Heiligenbrunn	0,09	0,14	0,06	2,85	-	3,77	0,30
Inzenhof	-	-	0,03	0,27	-	0,61	0,12
Kleinmürbisch	-	-	-	0,02	-	0,20	0,03
Kukmirn	-	0,06	0,02	1,16	-	0,68	-
Moschendorf	0,07	0,24	0,31	1,68	-	0,84	0,12
Neustift bei Güssing	-	-	-	0,03	-	0,50	-
Olbendorf	-	-	0,09	0,08	-	-	0,04
Ollersdorf im Burgenland	-	-	0,08	0,12	-	-	-
Rauchwart	-	-	-	0,10	-	-	-
Rohr im Burgenland	-	0,09	-	0,15	-	-	-
St.Michael im Burgenland	-	-	0,03	0,46	-	0,17	0,17
Strem	-	0,18	0,30	4,30	-	1,75	0,27
Tobaj	-	-	0,14	0,23	-	0,36	0,07
Tschanigraben	-	-	-	-	-	0,28	-
<b>Jennersdorf</b>	<b>0,87</b>	<b>0,44</b>	<b>0,38</b>	<b>7,59</b>	-	<b>12,39</b>	<b>0,55</b>
Deutsch Kaltenbrunn	-	-	-	0,27	-	0,34	-
Eltendorf	-	-	-	0,15	-	2,57	0,40
Heiligenkreuz im Lafnitztal	-	-	-	0,71	-	3,14	-
Jennersdorf	-	-	-	0,71	-	1,53	0,15
Königsdorf	-	0,06	-	0,36	-	1,04	-
Minihof-Liebau	-	-	-	0,11	-	0,14	-
Mogersdorf	-	-	-	0,37	-	0,50	-
Mühlgraben	-	-	-	0,15	-	0,33	-
Neuhaus am Klausenbach	0,87	0,05	-	3,77	-	1,89	-
Rudersdorf	-	-	0,38	-	-	-	-
St.Martin an der Raab	-	0,33	-	0,81	-	0,90	-
Weichselbaum	-	-	-	0,19	-	-	-
<b>Mattersburg</b>	<b>0,95</b>	<b>6,43</b>	<b>1,57</b>	<b>4,20</b>	-	<b>3,48</b>	<b>5,05</b>
Antau	0,13	0,32	-	0,58	-	-	0,53
Bad Sauerbrunn	-	0,24	-	-	-	-	-
Baumgarten	-	0,29	-	0,02	-	-	-
Draßburg	-	-	0,03	-	-	-	0,38
Forchtenstein	-	0,34	0,03	0,06	-	-	0,10
Hirm	-	-	-	-	-	-	-
Krensdorf	-	-	-	-	-	-	-
Loipersbach im Burgenland	-	-	0,04	0,10	-	-	1,06
Marz	-	0,11	-	0,09	-	0,04	0,20
Mattersburg	-	0,71	-	-	-	0,06	0,24
Neudörfel	0,20	2,43	0,24	1,11	-	0,15	1,05
Pöttelsdorf	0,23	0,05	-	0,02	-	0,69	0,21
Pöttsching	0,04	0,14	0,01	0,16	-	2,15	0,28
Rohrbach bei Mattersburg	-	0,03	-	0,19	-	-	0,11
Schattendorf	-	0,19	-	-	-	0,05	0,73
Sieggraben	-	-	-	-	-	-	-
Sigleß	0,34	1,53	0,12	1,27	-	0,28	0,17
Wiesen	-	0,05	-	0,05	-	0,04	-
Zemendorf-Stöttera	0,02	-	1,10	0,54	-	0,02	-



**REBFLÄCHEN NACH WEISSWEINSORTEN**  
(Flächenangaben in Hektar)

Tabelle 3/4

Bundesland Weinbaugebiet Politischer Bezirk Gerichtsbezirk Gemeinde	Traminer (Gewürz- traminer, Roter Traminer)	Weißer Burgunder (Weiß- burgunder, Pinot Blanc, Klevner)	Weißer Riesling (Riesling, Rhein- riesling)	Welsch- riesling	Zierfandler (Spätrot)	Andere Weißwein- sorten	Gemischter Satz
<b>Neusiedl am See</b>	<b>96,82</b>	<b>365,66</b>	<b>102,31</b>	<b>910,82</b>	<b>0,11</b>	<b>10,17</b>	<b>43,30</b>
Andau	0,55	2,29	0,50	17,10	-	0,07	0,25
Apetlon	8,74	17,64	3,62	78,86	-	1,15	-
Bruckneudorf	-	-	-	-	-	-	0,18
Deutsch Jahrndorf	-	0,79	-	0,65	-	-	-
Edelstal	-	0,83	0,05	0,82	-	0,06	1,72
Frauenkirchen	0,83	4,20	0,97	8,69	-	-	-
Gols	21,05	87,20	40,61	154,06	-	2,26	11,50
Halbtorn	2,16	23,08	5,64	25,99	-	0,11	0,62
Illmitz	21,69	54,12	15,56	189,14	-	2,82	2,41
Jois	2,42	17,05	6,14	54,27	-	0,17	5,76
Kittsee	-	0,03	0,11	1,46	-	0,05	1,15
Mönchhof	12,01	41,01	13,05	66,45	-	-	6,10
Neudorf	-	0,18	0,40	-	-	-	0,33
Neusiedl am See	3,98	22,90	3,75	39,55	-	-	1,63
Nickelsdorf	0,27	0,03	-	3,42	-	-	0,45
Pama	0,01	1,06	0,11	0,26	-	-	-
Pamhagen	9,01	12,19	2,08	59,44	-	0,51	0,28
Parndorf	-	-	-	0,15	-	-	-
Podersdorf am See	9,38	28,30	1,67	76,61	0,11	1,87	2,05
St.Andrä am Zicksee	0,19	1,17	0,63	9,81	-	-	0,03
Tadten	0,47	2,79	0,97	26,99	-	-	-
Wallern im Burgenland	-	2,70	0,86	6,45	-	-	0,12
Weiden am See	1,61	33,34	2,70	62,78	-	1,11	3,40
Winden am See	2,21	11,68	2,57	25,58	-	-	4,27
Zurndorf	0,26	1,08	0,32	2,30	-	-	1,07
<b>Oberpullendorf</b>	<b>0,66</b>	<b>8,21</b>	<b>3,48</b>	<b>24,16</b>	<b>0,75</b>	<b>0,41</b>	<b>6,38</b>
Deutschkreutz	0,28	4,45	2,08	13,53	-	0,19	1,86
Draßmarkt	-	-	-	-	-	-	-
Frankenau-Unterpullendorf	-	-	-	-	0,75	-	0,15
Großwarasdorf	0,13	-	0,13	0,10	-	-	0,01
Horitschon	-	0,84	0,89	1,26	-	-	1,24
Kobersdorf	-	-	-	0,22	-	-	0,08
Lackenbach	-	-	-	-	-	-	-
Lackendorf	-	-	0,13	-	-	-	-
Lockenhaus	-	-	0,04	-	-	-	-
Lutzmannsburg	-	0,22	-	0,46	-	0,11	-
Mannersdorf an der Rabnitz	-	-	-	0,05	-	-	-
Markt St.Martin	-	0,14	-	-	-	-	-
Neckenmarkt	0,10	2,56	0,22	7,57	-	0,11	2,79
Nikitsch	0,15	-	-	0,16	-	-	0,06
Oberloisdorf	-	-	-	-	-	-	-
Raiding	-	-	-	0,64	-	-	-
Ritzing	-	-	-	-	-	-	-
Unterfrauenhaid	-	-	-	0,17	-	-	0,18
Weppersdorf	-	-	-	-	-	-	-
<b>Oberwart</b>	<b>0,36</b>	<b>8,15</b>	<b>6,66</b>	<b>64,56</b>	<b>-</b>	<b>0,39</b>	<b>13,77</b>
Bad Tatzmannsdorf	-	-	-	0,40	-	-	-
Badersdorf	-	0,15	-	1,01	-	0,21	0,16
Bernstein	-	-	-	-	-	-	-
Deutsch Schützen-Eisenberg	0,29	3,06	1,10	15,33	-	0,09	2,54
Großpetersdorf	-	0,32	0,55	2,15	-	0,01	0,60

**REBFLÄCHEN NACH WEISSWEINSORTEN**  
(Flächenangaben in Hektar)

Tabelle 3/4

Bundesland Weinbauggebiet Politischer Bezirk Gerichtsbezirk Gemeinde	Traminer (Gewürz- traminer, Roter Traminer)	Weißer Burgunder (Weiß- burgunder, Pinot Blanc, Klevner)	Weißer Riesling (Riesling, Rhein- riesling)	Welsch- riesling	Zierfandler (Spätrot)	Andere Weißwein- sorten	Gemischter Satz
Hannersdorf	-	1,10	0,64	6,43	-	0,01	1,58
Kohfidisch	-	0,42	0,53	7,28	-	0,04	1,52
Mariasdorf	-	-	-	-	-	-	-
Markt Allhau	-	-	-	0,04	-	-	-
Markt Neuhodis	-	0,17	0,34	2,24	-	-	1,17
Mischendorf	-	0,17	0,32	2,35	-	-	0,20
Oberwart	-	0,17	0,25	1,34	-	-	0,39
Pinkafeld	-	-	0,11	0,15	-	-	-
Rechnitz	0,07	2,60	2,69	24,49	-	0,03	4,96
Rotenturm an der Pinka	-	-	-	0,03	-	-	0,05
Schachendorf	-	-	-	0,23	-	-	0,12
Schandorf	-	-	-	0,17	-	-	-
Stadtschlaining	-	-	0,14	0,15	-	-	0,24
Unterwart	-	-	-	0,02	-	-	-
Weiden bei Rechnitz	-	-	-	0,75	-	-	0,26
<b>Niederösterreich</b>	<b>94,95</b>	<b>888,94</b>	<b>1.553,89</b>	<b>1.355,20</b>	<b>83,78</b>	<b>42,82</b>	<b>593,31</b>
<b>Weinbaugebiete</b>							
Thermenregion	25,69	139,68	91,46	84,63	78,91	7,02	45,98
Kremstal	4,29	43,53	230,05	10,58	0,22	1,89	18,30
Kamptal	6,08	82,52	358,49	62,27	0,83	0,92	32,61
Wagram	10,47	68,21	103,77	20,18	2,48	5,67	116,42
Traisental	2,02	12,23	41,82	2,02	0,11	-	43,61
Carnuntum	2,18	29,89	14,27	50,38	-	8,83	27,41
Wachau	2,49	41,62	220,76	-	0,09	0,11	16,83
Weinviertel	41,72	471,18	490,68	1.124,56	0,99	18,39	290,12
ohne Weinbaugebiet	-	0,07	2,60	0,58	0,16	-	2,04
<b>Krems an der Donau (Stadt)</b>	<b>1,73</b>	<b>12,61</b>	<b>80,77</b>	<b>1,22</b>	<b>0,07</b>	<b>1,26</b>	<b>4,86</b>
Krems an der Donau	1,73	12,61	80,77	1,22	0,07	1,26	4,86
<b>St.Pölten (Stadt)</b>	<b>-</b>	<b>-</b>	<b>0,19</b>	<b>-</b>	<b>-</b>	<b>-</b>	<b>0,44</b>
St.Pölten	-	-	0,19	-	-	-	0,44
<b>Waidhofen an der Ybbs (Stadt)</b>	<b>-</b>	<b>-</b>	<b>-</b>	<b>-</b>	<b>-</b>	<b>-</b>	<b>0,08</b>
Waidhofen an der Ybbs	-	-	-	-	-	-	0,08
<b>Wr.Neustadt (Stadt)</b>	<b>-</b>	<b>-</b>	<b>-</b>	<b>-</b>	<b>-</b>	<b>0,03</b>	<b>-</b>
Wiener Neustadt	-	-	-	-	-	0,03	-
<b>Baden</b>	<b>20,94</b>	<b>90,50</b>	<b>51,65</b>	<b>43,59</b>	<b>30,87</b>	<b>4,98</b>	<b>15,61</b>
Baden	13,99	63,57	38,38	35,12	27,18	4,60	11,54
Alland	-	-	-	-	-	-	0,02
Altenmarkt an der Triesting	-	-	-	-	-	-	-
Bad Vöslau	0,82	6,88	0,82	4,55	0,74	0,57	0,97
Baden	3,21	8,77	7,40	7,46	5,81	2,29	2,27
Berndorf	-	1,28	-	-	0,24	-	0,36
Enzesfeld-Lindabrunn	0,12	0,81	0,58	0,43	-	0,05	0,23
Heiligenkreuz	0,07	-	0,03	-	0,20	-	-

**REBFLÄCHEN NACH WEISSWEINSORTEN**  
(Flächenangaben in Hektar)

Tabelle 3/4

Bundesland Weinbaugebiet Politischer Bezirk Gerichtsbezirk Gemeinde	Traminer (Gewürz- traminer, Roter Traminer)	Weißer Burgunder (Weiß- burgunder, Pinot Blanc, Klevner)	Weißer Riesling (Riesling, Rhein- riesling)	Welsch- riesling	Zierfandler (Spätrot)	Andere Weißwein- sorten	Gemischter Satz
Hernstein	-	0,10	-	-	-	-	-
Hirtenberg	-	0,21	-	-	-	-	0,01
Kottingbrunn	0,62	5,06	0,33	-	-	0,03	0,92
Leobersdorf	0,78	4,31	0,60	1,37	-	0,12	1,47
Pfaffstätten	2,58	10,13	8,04	7,48	8,15	0,96	1,83
Schönau an der Triesting	0,65	1,50	1,23	0,53	0,21	0,04	-
Soofß	2,69	11,98	8,09	7,60	0,56	-	1,12
Traiskirchen	2,44	12,53	11,27	5,70	11,26	0,55	2,11
Weissenbach an der Triesting	-	-	-	-	-	-	0,24
<b>Ebreichsdorf</b>	<b>6,94</b>	<b>26,93</b>	<b>13,27</b>	<b>8,47</b>	<b>3,69</b>	<b>0,38</b>	<b>4,06</b>
Ebreichsdorf	-	0,08	0,02	-	-	-	-
Günselsdorf	1,39	3,42	0,29	1,09	0,24	-	-
Mitterndorf an der Fischa	-	-	-	-	-	-	0,03
Oberwaltersdorf	0,23	1,48	0,68	0,85	-	-	0,29
Pottendorf	0,06	1,09	0,04	0,13	0,19	-	0,66
Reisenberg	-	1,36	0,26	1,81	-	0,02	0,74
Seibersdorf	-	-	0,04	0,05	-	-	0,17
Tattendorf	4,35	15,37	8,94	2,79	2,70	0,13	1,34
Teesdorf	0,66	3,19	1,71	1,22	0,41	0,18	0,39
Trumau	0,25	0,95	1,30	0,52	0,15	0,05	0,44
<b>Bruck an der Leitha</b>	<b>2,18</b>	<b>27,90</b>	<b>12,66</b>	<b>48,47</b>	<b>-</b>	<b>8,83</b>	<b>20,05</b>
Au am Leithaberge	-	-	-	0,36	-	-	0,49
Bad Deutsch-Altenburg	-	0,50	0,59	0,97	-	-	-
Berg	-	1,01	-	2,20	-	1,61	0,92
Bruck an der Leitha	-	1,15	0,89	3,66	-	0,18	1,79
Enzersdorf an der Fischa	-	0,30	0,40	1,74	-	-	2,82
Göttlesbrunn-Arbesthal	0,89	9,71	5,81	14,27	-	0,90	3,46
Hainburg an der Donau	-	0,23	0,26	1,45	-	-	0,20
Haslau-Maria Ellend	-	-	-	1,00	-	0,35	0,32
Hof am Leithaberge	-	0,44	-	0,05	-	-	0,29
Höflein	0,47	5,35	1,78	9,96	-	3,29	1,99
Hundsheim	-	0,29	-	0,61	-	-	0,07
Mannersdorf am Leithagebirge	-	0,11	-	0,19	-	0,09	0,22
Petronell-Carnuntum	0,20	1,72	0,41	2,05	-	-	0,41
Prellenkirchen	0,09	2,35	0,78	2,01	-	0,22	0,47
Rohrau	-	0,16	0,09	1,28	-	0,64	0,47
Scharndorf	-	0,92	-	0,44	-	0,12	-
Sommerein	-	0,68	0,30	0,89	-	0,07	1,52
Trautmannsdorf an der Leitha	0,53	2,88	1,19	5,02	-	1,04	3,89
Wolfsthal	-	0,09	0,15	0,29	-	0,31	0,69
<b>Gänserndorf</b>	<b>11,25</b>	<b>106,81</b>	<b>83,81</b>	<b>238,13</b>	<b>0,05</b>	<b>2,59</b>	<b>14,12</b>
Gänserndorf	4,56	51,35	45,37	124,38	-	0,86	5,87
Angern an der March	2,48	15,12	17,89	48,64	-	-	0,72
Auersthal	0,40	7,84	6,78	15,10	-	0,35	0,55
Bad Pirawarth	0,52	6,58	6,72	20,96	-	-	0,90
Deutsch-Wagram	-	-	-	-	-	-	0,15
Engelhartstetten	-	-	-	0,06	-	-	-
Groß-Enzersdorf	-	-	-	-	-	-	-
Groß-Schweinbarth	0,12	8,87	3,37	11,97	-	-	0,05
Lasseo	-	-	0,01	-	-	0,01	0,06

**REBFLÄCHEN NACH WEISSWEINSORTEN**  
(Flächenangaben in Hektar)

Tabelle 3/4

Bundesland Weinbaugebiet Politischer Bezirk Gerichtsbezirk Gemeinde	Traminer (Gewürz- traminer, Roter Traminer)	Weißer Burgunder (Weiß- burgunder, Pinot Blanc, Klevner)	Weißer Riesling (Riesling, Rhein- riesling)	Welsch- riesling	Zierfandler (Spätrot)	Andere Weißwein- sorten	Gemischter Satz
Marchegg	-	-	-	-	-	-	-
Matzen-Raggendorf	0,82	9,56	7,55	17,35	-	0,38	2,03
Parbasdorf	-	-	-	-	-	-	0,44
Prottes	0,23	2,06	2,59	7,73	-	0,08	0,43
Schönkirchen-Reyersdorf	-	0,71	0,47	1,74	-	0,03	0,55
Untersiebenbrunn	-	-	-	-	-	-	-
Weiden an der March	-	-	-	-	-	-	-
Weikendorf	-	0,61	-	0,84	-	-	-
<b>Zistersdorf</b>	<b>6,69</b>	<b>55,46</b>	<b>38,44</b>	<b>113,75</b>	<b>0,05</b>	<b>1,73</b>	<b>8,25</b>
Drösing	-	-	0,11	0,38	-	-	0,48
Dürnkrut	0,12	2,46	1,67	7,96	-	0,66	0,41
Ebenthal	0,81	4,23	1,68	11,53	-	-	0,52
Hauskirchen	-	1,54	1,53	6,89	-	0,10	0,73
Hohenau an der March	-	-	-	0,51	-	-	0,62
Hohenruppersdorf	0,47	12,49	10,72	19,41	-	0,21	1,15
Jedenspeigen	1,02	0,52	3,06	9,71	-	0,16	-
Neusiedl an der Zaya	0,51	2,66	0,50	3,09	-	0,06	2,04
Palterndorf-Dobermannsdorf	0,33	4,16	1,43	7,20	-	0,17	0,06
Ringelsdorf-Niederabsdorf	0,16	-	0,50	0,46	-	-	-
Spannberg	0,21	2,42	0,81	3,04	-	0,04	0,13
Sulz im Weinviertel	1,07	2,97	4,28	11,63	-	-	1,11
Velm-Götzendorf	0,51	2,74	1,81	4,59	-	0,03	0,22
Zistersdorf	1,47	19,28	10,34	27,35	0,05	0,32	0,79
<b>Hollabrunn</b>	<b>14,25</b>	<b>161,91</b>	<b>214,92</b>	<b>271,51</b>	<b>0,62</b>	<b>9,83</b>	<b>231,23</b>
Alberndorf im Pulkautal	-	2,85	3,65	9,48	-	-	1,60
Göllersdorf	0,10	1,25	0,95	1,01	-	0,05	1,55
Grabern	0,13	3,13	2,73	0,94	-	-	2,42
Guntersdorf	0,22	0,72	1,79	4,57	-	-	3,61
Hadres	1,19	11,15	12,71	28,44	-	0,22	17,74
Hardegg	-	0,14	1,07	2,03	-	-	3,30
Haugsdorf	0,41	5,55	7,61	17,83	-	-	8,95
Heldenberg	1,14	7,49	7,16	2,10	-	0,16	5,27
Hohenwarth-Mühlbach a.M.	0,82	8,38	11,05	0,95	0,31	0,04	5,14
Hollabrunn	-	4,42	3,69	2,41	-	4,53	9,00
Mailberg	0,51	9,85	9,98	7,88	-	-	1,39
Maissau	0,46	6,13	5,07	0,55	-	0,61	7,40
Nappersdorf-Kammersdorf	0,22	2,06	3,82	4,14	-	0,24	2,21
Pernersdorf	0,85	3,10	3,75	15,87	-	-	6,46
Pulkau	0,93	4,46	7,10	12,08	-	0,06	12,26
Ravelsbach	0,11	5,75	1,29	0,82	-	0,08	5,61
Retz	1,95	15,71	37,96	61,37	-	0,70	24,45
Retzbach	1,48	8,61	18,14	31,88	-	0,76	15,89
Schrattenthal	0,86	13,57	26,74	16,38	-	0,36	12,63
Seefeld-Kadolz	-	4,45	5,84	0,63	-	0,76	1,96
Sitzendorf an der Schmida	0,25	6,64	6,70	4,70	0,31	0,19	7,20
Wullersdorf	0,21	4,51	4,17	5,45	-	0,05	8,68
Zellerndorf	1,88	20,06	23,15	37,70	-	0,50	52,63
Ziersdorf	0,53	11,93	8,80	2,30	-	0,52	13,87
<b>Horn</b>	<b>0,63</b>	<b>16,16</b>	<b>26,28</b>	<b>4,88</b>	<b>-</b>	<b>0,33</b>	<b>15,39</b>
Brunn an der Wild	-	-	-	-	-	-	0,11
Burgschleinitz-Kühnring	-	1,19	1,76	-	-	-	1,31

**REBFLÄCHEN NACH WEISSWEINSORTEN**  
(Flächenangaben in Hektar)

Tabelle 3/4

Bundesland Weinbaugebiet Politischer Bezirk Gerichtsbezirk Gemeinde	Traminer (Gewürz- traminer, Roter Traminer)	Weißer Burgunder (Weiß- burgunder, Pinot Blanc, Klevner)	Weißer Riesling (Riesling, Rhein- riesling)	Welsch- riesling	Zierfandler (Spätrot)	Andere Weißwein- sorten	Gemischter Satz
Drosendorf-Zissersdorf	-	-	-	-	-	-	-
Eggenburg	-	1,19	1,63	1,35	-	0,11	0,87
Gars am Kamp	-	-	0,36	-	-	-	0,17
Horn	-	-	-	-	-	-	-
Langau	-	-	-	-	-	-	-
Meiseldorf	-	0,11	-	-	-	-	-
Röhrenbach	-	-	-	-	-	-	-
Röschitz	0,63	9,07	19,38	2,41	-	0,22	3,44
Sigmundsherberg	-	0,12	-	0,27	-	-	0,47
St.Bernhard-Frauenhofen	-	-	-	-	-	-	0,21
Straning-Grafenberg	-	4,27	2,75	0,46	-	-	3,86
Weitersfeld	-	0,21	0,40	0,41	-	-	4,94
<b>Korneuburg</b>	<b>2,28</b>	<b>24,61</b>	<b>39,26</b>	<b>20,02</b>	<b>-</b>	<b>1,83</b>	<b>14,62</b>
Korneuburg	1,66	16,79	28,39	17,47	-	0,78	6,72
Bisamberg	-	1,68	4,07	0,94	-	-	1,32
Enzersfeld im Weinviertel	-	1,31	2,72	2,79	-	0,03	2,03
Ernstbrunn	-	-	-	0,16	-	-	-
Großrußbach	-	0,22	0,96	0,92	-	-	0,04
Hagenbrunn	0,74	3,95	9,53	6,83	-	0,58	0,70
Harmannsdorf	-	-	0,06	0,31	-	-	-
Korneuburg	-	0,20	1,08	-	-	-	0,10
Langenzersdorf	0,49	2,02	2,39	1,79	-	-	1,23
Leobendorf	0,44	1,04	1,16	1,11	-	0,04	1,19
Stetten	-	6,39	6,42	2,64	-	0,13	0,12
Stockerau	0,62	7,82	10,87	2,55	-	1,05	7,90
Großmugl	-	0,05	0,15	-	-	-	0,29
Hausleiten	-	0,51	0,14	-	-	0,06	1,63
Leitzersdorf	-	-	-	-	-	-	-
Niederhollabrunn	-	0,09	-	-	-	-	0,48
Rußbach	0,62	5,21	7,13	1,10	-	0,68	2,56
Sierndorf	-	0,42	1,15	0,58	-	0,26	0,32
Stetteldorf am Wagram	-	1,01	1,70	0,45	-	0,05	2,61
Stockerau	-	0,53	0,60	0,42	-	-	-
<b>Krems (Land)</b>	<b>11,14</b>	<b>155,06</b>	<b>729,51</b>	<b>71,63</b>	<b>1,06</b>	<b>1,65</b>	<b>63,68</b>
Aggsbach	-	0,49	0,14	-	-	0,06	-
Albrechtsberg an der Großen Krems	-	-	0,27	-	-	-	-
Bergern im Dunkelsteinerwald	-	0,35	1,43	-	-	-	0,54
Droß	0,27	0,97	6,00	0,17	-	-	1,25
Dürnstein	0,52	1,39	51,72	-	-	-	2,40
Furth bei Göttweig	0,94	10,58	32,59	2,29	0,15	0,35	2,33
Gedersdorf	0,23	4,56	18,80	4,08	-	-	1,25
Gföhl	-	-	0,29	-	-	-	0,64
Grafenegg	0,65	5,66	22,89	17,05	-	0,05	5,54
Hadersdorf-Kammern	-	1,29	13,46	2,02	-	-	2,10
Jaidhof	-	-	0,15	-	-	-	-
Langenlois	4,17	37,91	209,22	21,06	0,83	0,39	12,30
Lengenfeld	0,49	13,65	22,58	2,93	-	0,03	4,86
Lichtenau im Waldviertel	-	-	-	-	-	-	-
Mautern an der Donau	0,71	2,70	23,15	-	-	-	1,13
Mühldorf	-	0,87	4,46	-	-	-	1,31

**REBFLÄCHEN NACH WEISSWEINSORTEN**  
(Flächenangaben in Hektar)

Tabelle 3/4

Bundesland Weinbaugebiet Politischer Bezirk Gerichtsbezirk Gemeinde	Traminer (Gewürz- traminer, Roter Traminer)	Weißer Burgunder (Weiß- burgunder, Pinot Blanc, Klevner)	Weißer Riesling (Riesling, Rhein- riesling)	Welsch- riesling	Zierfandler (Spätrot)	Andere Weißwein- sorten	Gemischter Satz
Paudorf	0,44	4,51	13,70	0,11	-	-	2,75
Rohrendorf bei Krems	0,40	7,44	27,07	2,59	-	0,22	2,20
Rossatz-Arnsdorf	0,16	3,96	20,07	-	0,09	0,03	2,00
Schönberg am Kamp	0,77	11,01	40,41	5,04	-	0,30	2,86
Senftenberg	0,02	1,84	43,93	0,12	-	0,05	1,86
Spitz	1,02	10,79	43,86	-	-	-	5,05
St.Leonhard am Hornerwald	-	-	-	-	-	-	-
Straß im Straßertale	-	13,00	49,94	14,18	-	0,15	4,95
Stratzing	0,28	1,01	7,20	-	-	-	1,80
Weinzierl am Walde	-	-	0,26	-	-	-	0,17
Weißkirchen in der Wachau	0,09	21,07	75,93	-	-	0,02	4,41
<b>Lilienfeld</b>	-	-	-	-	<b>0,16</b>	-	-
Ramsau	-	-	-	-	0,16	-	-
Türnitz	-	-	-	-	-	-	-
<b>Melk</b>	-	-	<b>1,01</b>	-	-	-	<b>0,16</b>
Emmersdorf an der Donau	-	-	-	-	-	-	-
Melk	-	-	0,41	-	-	-	-
Schönbühel-Aggsbach	-	-	0,23	-	-	-	0,16
Texingtal	-	-	0,27	-	-	-	-
Weiten	-	-	0,10	-	-	-	-
<b>Mistelbach</b>	<b>13,30</b>	<b>162,70</b>	<b>128,11</b>	<b>590,45</b>	<b>0,33</b>	<b>3,87</b>	<b>17,38</b>
Laa an der Thaya	7,22	131,65	91,13	496,07	0,33	2,06	13,55
Altlichtenwarth	-	1,56	1,66	9,41	-	-	0,26
Bernhardsthal	0,27	1,75	1,69	4,10	-	-	0,11
Drasenhofen	0,65	3,59	3,16	8,67	-	-	0,28
Falkenstein	1,59	13,53	8,88	32,96	-	-	1,89
Fallbach	-	-	0,14	1,22	-	-	0,51
Gaubitsch	-	-	0,15	0,95	-	-	0,27
Gnadendorf	-	-	-	0,03	-	-	0,01
Großharras	0,08	0,22	2,48	1,98	-	0,06	0,44
Großkrut	0,34	9,17	5,81	27,07	-	-	0,57
Hausbrunn	-	0,58	0,63	2,37	-	-	0,14
Herrbaumgarten	0,31	14,26	9,46	64,49	-	-	0,30
Laa an der Thaya	-	0,70	0,16	0,89	-	-	0,13
Neudorf bei Staats	-	0,30	0,98	1,74	-	-	0,17
Ottenthal	-	0,63	0,50	2,90	-	-	0,47
Poysdorf	1,94	66,99	46,19	256,26	0,33	0,85	4,23
Schrattenberg	1,61	14,94	5,92	61,79	-	1,02	0,48
Staatz	0,06	0,69	0,65	7,05	-	-	1,09
Stronsdorf	-	0,15	0,61	1,28	-	-	0,20
Unterstinkenbrunn	0,20	0,49	-	0,88	-	-	1,77
Wildendürnbach	0,19	2,10	2,06	10,04	-	0,13	0,24
Mistelbach	6,08	31,05	36,99	94,38	-	1,81	3,83
Asparn an der Zaya	-	0,78	0,10	1,20	-	-	-
Bockfließ	0,16	1,09	1,31	4,00	-	-	0,35
Gaweinstal	1,16	4,82	5,34	15,58	-	0,44	1,10
Großebersdorf	0,37	1,54	2,43	7,43	-	0,07	0,03
Großengersdorf	-	3,16	1,63	12,00	-	0,12	-

**REBFLÄCHEN NACH WEISSWEINORTEN**  
(Flächenangaben in Hektar)

Tabelle 3/4

Bundesland Weinbaugebiet Politischer Bezirk Gerichtsbezirk Gemeinde	Traminer (Gewürz- traminer, Roter Traminer)	Weißer Burgunder (Weiß- burgunder, Pinot Blanc, Klevner)	Weißer Riesling (Riesling, Rhein- riesling)	Welsch- riesling	Zierfandler (Spätrot)	Andere Weißwein- sorten	Gemischter Satz
Hochleithen	0,55	2,41	2,78	4,01	-	-	-
Kreuttal	0,29	0,41	0,93	3,15	-	0,06	0,56
Kreuzstetten	0,26	0,46	0,84	1,90	-	0,04	0,16
Ladendorf	-	-	0,14	0,81	-	-	-
Mistelbach	0,73	5,16	4,26	19,58	-	0,43	0,94
Niederleis	-	-	-	-	-	-	-
Pillichsdorf	0,22	0,59	1,34	4,15	-	0,17	0,08
Ulrichskirchen-Schleinbach	-	0,51	0,86	0,97	-	-	-
Wilfersdorf	1,26	1,46	5,62	6,40	-	0,20	0,39
Wolkersdorf im Weinviertel	1,08	8,65	9,40	13,22	-	0,28	0,24
<b>Mödling</b>	<b>4,17</b>	<b>46,76</b>	<b>38,16</b>	<b>39,02</b>	<b>48,04</b>	<b>1,83</b>	<b>23,63</b>
Achau	-	0,44	0,22	0,21	0,08	-	0,06
Biedermannsdorf	-	-	-	0,28	0,14	0,15	0,19
Brunn am Gebirge	-	3,32	1,26	1,08	0,64	0,02	2,15
Gießhübl	-	2,28	0,70	0,12	-	-	0,26
Gumpoldskirchen	0,52	9,49	18,57	17,14	37,30	0,09	2,73
Guntramsdorf	1,08	7,80	4,40	3,28	4,43	0,27	3,75
Hinterbrühl	-	-	-	-	-	-	-
Maria Enzersdorf	0,07	2,58	2,09	0,95	3,85	0,07	1,50
Mödling	0,87	5,92	0,86	1,96	0,95	0,05	3,13
Münchendorf	0,08	0,59	1,04	0,73	-	0,11	0,15
Perchtoldsdorf	1,55	13,99	8,71	13,15	0,66	1,05	9,55
Vösendorf	-	0,09	0,06	-	-	0,02	-
Wiener Neudorf	-	0,26	0,26	0,12	-	-	0,16
<b>Neunkirchen</b>	<b>-</b>	<b>0,23</b>	<b>0,09</b>	<b>0,55</b>	<b>-</b>	<b>-</b>	<b>0,42</b>
Aspang-Markt	-	0,06	-	-	-	-	-
Breitenau	-	-	-	-	-	-	-
Natschbach-Loipersbach	-	-	-	-	-	-	0,05
Neunkirchen	-	0,17	-	0,55	-	-	-
Scheiblingkirchen-Thernberg	-	-	0,09	-	-	-	-
St.Egyden am Steinfeld	-	-	-	-	-	-	0,10
Willendorf	-	-	-	-	-	-	0,27
<b>St.Pölten (Land)</b>	<b>1,93</b>	<b>10,79</b>	<b>40,74</b>	<b>1,97</b>	<b>0,11</b>	<b>-</b>	<b>37,38</b>
Neulengbach	-	0,35	0,63	-	-	-	2,55
Altlangbach	-	-	-	-	-	-	-
Asperhofen	-	-	-	-	-	-	0,39
Böheimkirchen	-	-	0,05	-	-	-	0,41
Kapelln	-	0,18	0,29	-	-	-	1,06
Maria-Anzbach	-	-	-	-	-	-	-
Neulengbach	-	-	-	-	-	-	-
Neustift-Innermanzing	-	-	-	-	-	-	-
Weißenkirchen an der Perschling	-	0,17	0,29	-	-	-	0,69
St.Pölten (Teil)	1,93	10,44	40,10	1,97	0,11	-	34,83
Herzogenburg	0,14	1,08	2,06	0,11	-	-	6,80
Hofstetten-Grünau	-	-	-	-	-	-	-
Inzersdorf-Getzersdorf	0,14	2,66	7,87	-	-	-	3,61
Karlstetten	-	-	-	-	-	-	-
Nußdorf ob der Traisen	0,38	2,28	15,54	0,76	-	-	5,63

**REBFLÄCHEN NACH WEISSWEINSORTEN**  
(Flächenangaben in Hektar)

Tabelle 3/4

Bundesland Weinbaugebiet Politischer Bezirk Gerichtsbezirk Gemeinde	Traminer (Gewürz- traminer, Roter Traminer)	Weißer Burgunder (Weiß- burgunder, Pinot Blanc, Klevner)	Weißer Riesling (Riesling, Rhein- riesling)	Welsch- riesling	Zierfandler (Spätrot)	Andere Weißwein- sorten	Gemischter Satz
Obritzberg-Rust	-	0,20	0,35	0,23	-	-	2,85
Pyhra	-	-	-	-	-	-	-
Statzendorf	-	1,13	2,10	0,04	-	-	0,43
Traismauer	0,56	1,88	7,66	0,55	-	-	11,91
Weinburg	-	-	-	-	-	-	-
Wilhelmsburg	-	-	-	-	-	-	-
Wölbling	0,71	1,21	4,52	0,28	0,11	-	3,61
<b>Scheibbs</b>	-	-	<b>0,10</b>	-	-	-	<b>0,25</b>
Wieselburg	-	-	0,10	-	-	-	-
Wieselburg-Land	-	-	-	-	-	-	0,25
<b>Tulln</b>	<b>9,29</b>	<b>65,10</b>	<b>95,37</b>	<b>18,12</b>	<b>2,48</b>	<b>5,59</b>	<b>93,92</b>
Absdorf	-	1,04	0,53	-	-	-	0,53
Atzenbrugg	-	0,38	0,76	0,40	0,11	0,04	5,43
Fels am Wagram	4,49	12,24	25,04	6,20	0,58	1,18	9,48
Grafenwörth	0,81	6,69	13,34	4,27	0,04	-	8,97
Großriedenthal	0,48	12,91	16,81	1,15	1,14	3,94	16,15
Großweikersdorf	0,57	11,40	10,96	1,62	-	-	6,04
Judenau-Baumgarten	-	0,13	-	0,09	-	-	2,54
Kirchberg am Wagram	2,26	13,58	19,62	1,85	0,55	0,24	17,57
Königsbrunn am Wagram	0,21	3,30	6,00	1,73	-	0,07	3,41
Königstetten	-	0,34	0,43	0,52	-	-	1,97
Langenrohr	0,13	0,27	0,41	-	-	0,04	2,04
Michelhausen	0,02	0,57	0,17	-	0,05	0,02	1,86
Sieghartskirchen	-	0,28	-	-	-	0,02	2,07
Sitzenberg-Reidling	0,09	1,44	0,90	0,05	-	-	5,79
St.Andrä-Wördern	-	-	-	-	-	-	0,52
Tulbing	0,19	0,27	-	0,17	-	-	3,92
Tulln an der Donau	0,04	-	0,17	-	-	-	0,57
Würmla	-	0,08	-	-	-	-	0,74
Zeiselmauer-Wolfpassing	-	0,05	-	-	-	-	0,34
Zwentendorf an der Donau	-	0,13	0,23	0,05	-	0,03	3,96
<b>Waidhofen an der Thaya</b>	-	-	<b>0,07</b>	-	-	-	-
Groß-Siegharts	-	-	0,07	-	-	-	-
Ludweis-Aigen	-	-	-	-	-	-	-
Raabs an der Thaya	-	-	-	-	-	-	-
<b>Wr.Neustadt (Land)</b>	<b>0,58</b>	<b>2,19</b>	<b>1,56</b>	<b>1,47</b>	-	<b>0,18</b>	<b>6,31</b>
Bad Fischau-Brunn	0,16	0,34	0,55	0,04	-	0,06	0,40
Eggendorf	-	-	-	-	-	-	0,72
Hohe Wand	-	-	-	-	-	-	-
Katzelsdorf	-	0,17	0,72	0,50	-	0,12	0,70
Lanzenkirchen	-	-	-	-	-	-	-
Lichtenwörth	0,05	0,20	-	-	-	-	0,57
Markt Piesting	-	-	-	0,03	-	-	-
Matzendorf-Hölles	0,25	0,35	0,14	0,90	-	-	2,53
Sollenau	0,12	1,03	0,04	-	-	-	0,45
Theresienfeld	-	-	-	-	-	-	-
Weikersdorf am Steinfeld	-	0,11	-	-	-	-	0,16
Winzendorf-Muthmannsdorf	-	-	-	-	-	-	0,03
Wöllersdorf-Steinabrückl	-	-	-	-	-	-	0,59



**REBFLÄCHEN NACH WEISSWEINSORTEN**  
(Flächenangaben in Hektar)

Tabelle 3/4

Bundesland Weinbauggebiet Politischer Bezirk Gerichtsbezirk Gemeinde	Traminer (Gewürz- traminer, Roter Traminer)	Weißer Burgunder (Weiß- burgunder, Pinot Blanc, Klevner)	Weißer Riesling (Riesling, Rhein- riesling)	Welsch- riesling	Zierfandler (Spätrot)	Andere Weißwein- sorten	Gemischter Satz
Zillingdorf	-	-	0,10	-	-	-	0,18
<b>Wien-Umgebung</b>	<b>1,27</b>	<b>5,53</b>	<b>9,23</b>	<b>3,94</b>	-	<b>0,03</b>	<b>33,40</b>
Klosterneuburg	1,27	3,54	7,59	1,67	-	0,03	25,68
Gerasdorf bei Wien	-	-	0,12	0,14	-	-	0,17
Klosterneuburg	1,27	3,54	7,47	1,53	-	0,03	25,51
Purkersdorf	-	-	0,03	0,37	-	-	0,35
Pressbaum	-	-	-	-	-	-	0,12
Purkersdorf	-	-	0,03	0,37	-	-	0,23
Schwechat	-	1,99	1,61	1,91	-	-	7,36
Ebergassing	-	1,07	-	0,67	-	-	2,42
Fischamend	-	-	-	-	-	-	1,62
Gramatneusiedl	-	0,22	1,40	0,34	-	-	0,03
Himberg	-	-	-	-	-	-	0,42
Klein-Neusiedl	-	-	-	-	-	-	0,25
Rauchenwarth	-	0,70	-	0,89	-	-	0,86
Schwadorf	-	-	0,21	-	-	-	1,77
<b>Zwettl</b>	-	<b>0,07</b>	<b>0,41</b>	<b>0,22</b>	-	-	<b>0,39</b>
Allentsteig	-	-	-	-	-	-	0,33
Göpfritz an der Wild	-	-	-	-	-	-	-
Kottes-Purk	-	0,07	0,41	0,22	-	-	0,06
Sallingberg	-	-	-	-	-	-	-
Zwettl-Niederösterreich	-	-	-	-	-	-	-
<b>Steiermark</b>	<b>68,78</b>	<b>432,24</b>	<b>64,58</b>	<b>658,25</b>	-	<b>14,94</b>	<b>263,34</b>
<b>Weinbaugebiete</b>							
Südsteiermark	36,28	206,93	37,34	358,12	-	10,59	156,07
Weststeiermark	0,98	31,88	1,47	14,39	-	0,16	41,84
Süd-Oststeiermark	31,52	193,24	25,62	285,51	-	4,20	64,77
ohne Weinbaugebiet	-	0,19	0,15	0,24	-	-	0,66
<b>Graz (Stadt)</b>	<b>0,35</b>	<b>2,00</b>	<b>0,92</b>	<b>1,11</b>	-	<b>0,06</b>	<b>0,26</b>
Graz	0,35	2,00	0,92	1,11	-	0,06	0,26
<b>Bruck an der Mur</b>	-	<b>0,05</b>	-	-	-	-	<b>0,05</b>
Bruck an der Mur	-	-	-	-	-	-	0,05
Kapfenberg	-	0,05	-	-	-	-	-
<b>Deutschlandsberg</b>	<b>0,63</b>	<b>23,53</b>	<b>0,55</b>	<b>9,97</b>	-	<b>0,10</b>	<b>37,54</b>
Deutschlandsberg	0,34	15,23	0,25	8,39	-	0,10	24,31
Aibl	-	0,75	-	0,62	-	-	1,60
Deutschlandsberg	-	3,28	-	1,55	-	-	3,72
Frauental an der Laßnitz	-	0,28	-	-	-	-	-

**REBFLÄCHEN NACH WEISSWEINSORTEN**  
(Flächenangaben in Hektar)

Tabelle 3/4

Bundesland Weinbaugebiet Politischer Bezirk Gerichtsbezirk Gemeinde	Traminer (Gewürz- traminer, Roter Traminer)	Weißer Burgunder (Weiß- burgunder, Pinot Blanc, Klevner)	Weißer Riesling (Riesling, Rhein- riesling)	Welsch- riesling	Zierfandler (Spätrot)	Andere Weißwein- sorten	Gemischter Satz
Groß St. Florian	0,28	0,50	0,25	1,91	-	-	6,12
Großradl	-	0,47	-	0,40	-	-	-
Hollenegg	0,06	1,55	-	0,34	-	-	0,28
Limberg bei Wies	-	0,12	-	-	-	-	-
Pitschgau	-	0,98	-	-	-	-	0,00
Pöfing-Brunn	-	-	-	1,22	-	-	-
Schwanberg	-	0,32	-	-	-	-	-
St. Martin im Sulmtal	-	-	-	-	-	-	0,08
St. Peter im Sulmtal	-	0,29	-	-	-	-	0,91
Sulmeck-Greith	-	1,56	-	0,58	-	0,10	0,13
Unterbergla	-	1,23	-	0,88	-	-	-
Wernersdorf	-	2,20	-	0,65	-	-	0,51
Wettmannstätten	-	0,11	-	0,14	-	-	0,21
Wielfresen	-	-	-	-	-	-	-
Wies	-	1,59	-	0,09	-	-	10,75
<b>Stainz</b>	<b>0,29</b>	<b>8,30</b>	<b>0,30</b>	<b>1,58</b>	<b>-</b>	<b>-</b>	<b>13,23</b>
Bad Gams	-	1,87	-	-	-	-	-
Greisdorf	0,29	2,54	-	0,76	-	-	4,63
Gundersdorf	-	0,48	-	-	-	-	5,78
Marhof	-	0,25	-	-	-	-	0,00
Rassach	-	0,19	-	-	-	-	-
St. Josef (Weststeiermark)	-	-	-	0,20	-	-	-
St. Stefan ob Stainz	-	2,21	0,30	0,30	-	-	2,68
Stainz	-	0,41	-	-	-	-	-
Stallhof	-	0,35	-	0,32	-	-	0,14
<b>Feldbach</b>	<b>7,29</b>	<b>72,40</b>	<b>8,15</b>	<b>99,22</b>	<b>-</b>	<b>0,68</b>	<b>17,68</b>
Auersbach	-	1,28	0,09	2,36	-	-	0,00
Aug-Radisch	-	0,87	-	0,46	-	-	-
Bad Gleichenberg	-	0,46	0,03	1,20	-	-	0,47
Bairisch Kölldorf	-	2,28	0,07	1,14	-	-	0,18
Baumgarten bei Gnas	-	0,20	-	0,16	-	-	-
Breitenfeld an der Rittschein	0,18	1,16	-	2,73	-	-	0,16
Edelsbach bei Feldbach	-	0,96	-	2,91	-	-	-
Edelstauden	-	-	-	0,12	-	-	-
Fehring	-	2,18	1,21	6,69	-	-	0,12
Feldbach	-	0,18	0,09	0,25	-	-	-
Frutten-Gießelsdorf	0,59	3,96	1,60	9,53	-	-	0,83
Glojach	-	2,07	-	0,81	-	-	0,36
Gnas	-	0,46	-	0,22	-	-	0,12
Gniebing-Weißenbach	-	-	-	-	-	-	0,14
Gossendorf	-	1,13	0,15	1,52	-	-	1,03
Hatzendorf	-	3,56	0,20	4,25	-	-	0,20
Hohenbrugg-Weinberg	-	2,47	1,05	7,40	-	0,20	0,86
Jagerberg	0,10	0,98	0,20	0,88	-	-	0,35
Johnsdorf-Brunn	-	0,32	0,08	1,46	-	0,04	0,10
Kapfenstein	4,03	3,98	0,47	4,75	-	-	0,92
Kirchberg an der Raab	-	0,35	-	-	-	-	0,16
Kornberg bei Riegersburg	0,20	3,39	-	3,75	-	-	0,09
Krusdorf	-	1,93	-	1,33	-	-	0,17
Leitersdorf im Raabtal	-	0,27	-	0,36	-	-	0,01
Lödersdorf	-	0,21	-	1,50	-	-	0,03
Maierdorf	-	0,47	-	1,21	-	-	-
Merkendorf	0,06	0,90	0,20	1,53	-	0,17	1,85

**REBFLÄCHEN NACH WEISSWEINSORTEN**  
(Flächenangaben in Hektar)

Tabelle 3/4

Bundesland Weinbaugebiet Politischer Bezirk Gerichtsbezirk Gemeinde	Traminer (Gewürz- traminer, Roter Traminer)	Weißer Burgunder (Weiß- burgunder, Pinot Blanc, Klevner)	Weißer Riesling (Riesling, Rhein- riesling)	Welsch- riesling	Zierfandler (Spätrot)	Andere Weißwein- sorten	Gemischter Satz
Mühdorf bei Feldbach	-	3,26	-	1,28	-	-	0,85
Palldau	-	-	0,14	0,27	-	-	0,45
Perlsdorf	-	0,54	0,36	-	-	-	-
Pertlstein	0,09	0,30	-	0,16	-	-	0,24
Pirching am Traubenberg	-	-	-	-	-	-	0,08
Poppendorf	-	1,77	-	0,82	-	-	0,29
Raabau	-	0,41	-	0,13	-	-	-
Raning	-	0,23	-	0,12	-	-	-
Riegersburg	0,26	7,10	0,28	5,71	-	-	2,01
Schwarzau im Schwarzautal	-	-	-	-	-	-	0,01
St.Anna am Aigen	1,51	12,69	0,48	17,97	-	0,22	1,85
St.Stefan im Rosental	-	1,10	0,25	1,48	-	-	-
Stainz bei Straden	0,27	4,28	0,66	8,58	-	-	1,19
Trautmannsdorf in Oststeiermark	-	1,13	0,17	0,66	-	-	2,01
Unterauersbach	-	0,35	-	-	-	-	-
Unterlamm	-	1,47	0,22	2,69	-	0,05	0,54
Zerlach	-	1,74	0,15	0,85	-	-	0,04
<b>Fürstenfeld</b>	<b>0,05</b>	<b>15,60</b>	<b>1,35</b>	<b>35,46</b>	-	<b>2,98</b>	<b>4,67</b>
Altenmarkt bei Fürstenfeld	-	0,29	-	3,44	-	0,01	-
Bad Blumau	-	0,28	-	1,81	-	-	0,41
Fürstenfeld	-	0,41	-	0,38	-	-	-
Großsteinbach	-	0,14	-	0,97	-	-	-
Großwilfersdorf	-	4,04	0,80	11,36	-	-	0,92
Ilz	-	3,68	-	3,50	-	0,05	1,25
Loipersdorf bei Fürstenfeld	-	0,38	0,09	1,65	-	1,43	-
Nestelbach im Ilztal	0,05	1,79	0,28	2,80	-	-	-
Ottendorf an der Rittschein	-	0,67	-	0,83	-	1,08	-
Söchau	-	1,25	-	2,95	-	-	0,85
Stein	-	1,27	-	3,11	-	0,30	0,06
Übersbach	-	1,40	0,18	2,66	-	0,11	1,20
<b>Graz-Umgebung</b>	-	<b>4,19</b>	<b>0,21</b>	<b>4,93</b>	-	<b>0,17</b>	<b>3,17</b>
Frohnleiten	-	-	-	0,34	-	-	0,02
St.Bartholomä	-	-	-	0,34	-	-	0,02
Graz-Ost (Teil)	-	4,19	0,21	4,59	-	0,17	3,15
Attendorf	-	0,99	-	0,33	-	-	-
Dobl	-	0,73	-	-	-	-	1,99
Hitzendorf	-	0,39	-	0,70	-	0,04	0,34
Kainbach bei Graz	-	-	-	0,22	-	0,03	-
Langegg bei Graz	-	-	-	0,44	-	0,03	-
Rohrbach-Steinberg	-	0,14	-	0,12	-	-	-
Seiersberg	-	0,40	-	-	-	-	-
St.Marein bei Graz	-	1,26	0,21	2,39	-	0,07	0,82
Vasoldsberg	-	0,18	-	-	-	-	-
Wundschuh	-	0,09	-	-	-	-	-
Zwaring-Pöls	-	-	-	0,38	-	-	-
<b>Hartberg</b>	<b>0,19</b>	<b>19,53</b>	<b>2,77</b>	<b>33,89</b>	-	-	<b>5,75</b>
Bad Waltersdorf	-	2,69	-	3,60	-	-	0,84
Buch-Geiseldorf	-	0,34	0,22	1,05	-	-	-

**REBFLÄCHEN NACH WEISSWEINSORTEN**  
(Flächenangaben in Hektar)

Tabelle 3/4

Bundesland Weinbaugebiet Politischer Bezirk Gerichtsbezirk Gemeinde	Traminer (Gewürz- traminer, Roter Traminer)	Weißer Burgunder (Weiß- burgunder, Pinot Blanc, Klevner)	Weißer Riesling (Riesling, Rhein- riesling)	Welsch- riesling	Zierfandler (Spätrot)	Andere Weißwein- sorten	Gemischter Satz
Dienersdorf	-	0,99	-	0,49	-	-	-
Ebersdorf	-	0,02	-	-	-	-	-
Eichberg	-	0,58	-	0,49	-	-	-
Grafendorf bei Hartberg	-	0,08	-	-	-	-	-
Greinbach	-	0,30	0,26	1,31	-	-	0,43
Großhart	-	0,10	-	0,46	-	-	-
Hartberg	-	3,00	0,17	5,37	-	-	0,45
Hartberg Umgebung	0,07	2,62	0,40	7,42	-	-	0,79
Kaibing	0,12	0,31	0,28	0,27	-	-	-
Pöllauberg	-	0,85	0,08	0,31	-	-	0,32
Rabenwald	-	0,49	-	0,04	-	-	-
Riegersberg	-	-	-	-	-	-	0,35
Schönegg bei Pöllau	-	0,82	0,84	1,72	-	-	0,41
Sebersdorf	-	0,51	-	0,63	-	-	0,54
Siegersdorf bei Herberstein	-	1,26	0,16	3,12	-	-	0,53
St.Johann bei Herberstein	-	1,09	0,28	1,56	-	-	-
St.Johann in der Haide	-	0,39	-	0,38	-	-	-
St.Lorenzen am Wechsel	-	-	-	0,04	-	-	-
St.Magdalena am Lemberg	-	0,37	-	0,61	-	-	0,27
Stubenberg	-	1,08	-	3,04	-	-	0,56
Tiefenbach bei Kaindorf	-	1,66	0,07	1,99	-	-	-
Wörth an der Lafnitz	-	-	-	-	-	-	0,26
<b>Judenburg</b>	-	-	-	-	-	-	-
Pöls	-	-	-	-	-	-	-
<b>Leibnitz</b>	<b>36,54</b>	<b>217,53</b>	<b>38,23</b>	<b>372,68</b>	-	<b>10,69</b>	<b>159,84</b>
Arnfels	0,20	1,07	-	1,25	-	-	0,43
Berghausen	1,24	4,60	0,91	13,23	-	0,10	6,59
Ehrenhausen	-	0,40	0,19	0,43	-	-	0,52
Eichberg-Trautenburg	1,57	16,33	2,57	27,65	-	1,26	12,57
Empersdorf	-	0,13	-	-	-	0,10	-
Gabersdorf	-	2,82	-	2,04	-	-	0,13
Gamlitz	5,52	44,98	7,72	89,32	-	2,77	41,51
Glanz an der Weinstraße	11,35	36,90	5,15	68,44	-	1,34	17,82
Gleinstätten	-	1,60	-	1,39	-	-	1,09
Großklein	1,16	8,84	1,00	15,66	-	0,70	2,32
Heimschuh	1,09	5,31	1,25	8,20	-	0,29	2,05
Kaindorf an der Sulm	0,10	2,52	1,26	3,21	-	0,03	3,41
Kitzeck im Sausal	1,95	18,36	7,22	25,17	-	0,80	9,61
Lang	0,15	1,29	-	0,62	-	-	0,09
Lebring-St.Margarethen	-	0,99	-	1,02	-	-	-
Leibnitz	-	0,45	-	-	-	-	0,30
Leutschach	-	-	-	0,35	-	-	-
Oberhaag	-	1,37	0,28	1,60	-	-	0,05
Obervogau	-	-	-	0,21	-	-	0,62
Pistorf	-	1,48	0,44	1,97	-	-	0,04
Ragnitz	-	-	-	0,19	-	-	-
Ratsch an der Weinstraße	3,10	8,72	2,24	21,50	-	0,53	32,98
Retznei	-	0,95	-	1,30	-	-	-
Schloßberg	0,97	10,45	1,16	15,11	-	0,24	4,50
Seggauberg	-	5,41	0,10	9,53	-	0,76	1,10
Spielfeld	4,22	11,89	2,28	21,06	-	1,25	9,00
St.Andrä-Höch	0,83	5,04	1,15	5,68	-	-	1,62
St.Georgen an der Stiefing	-	0,41	-	0,80	-	-	-

**REBFLÄCHEN NACH WEISSWEINSORTEN**  
(Flächenangaben in Hektar)

Tabelle 3/4

Bundesland Weinbaugebiet Politischer Bezirk Gerichtsbezirk Gemeinde	Traminer (Gewürz- traminer, Roter Traminer)	Weißer Burgunder (Weiß- burgunder, Pinot Blanc, Klevner)	Weißer Riesling (Riesling, Rhein- riesling)	Welsch- riesling	Zierfandler (Spätrot)	Andere Weißwein- sorten	Gemischter Satz
St.Johann im Saggautal	0,10	3,99	0,12	5,10	-	-	1,00
St.Nikolai im Sausal	0,65	9,01	0,31	6,10	-	0,55	3,91
St.Nikolai ob Draßling	0,06	1,83	0,45	3,10	-	-	0,00
St.Veit am Vogau	-	4,73	0,45	7,73	-	-	1,97
Stocking	0,08	0,47	-	0,09	-	-	0,32
Straß in Steiermark	0,12	-	-	0,08	-	-	0,74
Sulztal an der Weinstraße	1,74	3,31	1,39	9,41	-	-	0,95
Tillmitsch	0,11	0,66	0,24	1,43	-	-	1,58
Wagna	0,05	0,25	0,36	0,15	-	-	0,76
Weitendorf	-	-	-	-	-	-	-
Wildon	0,18	0,77	-	2,27	-	-	0,25
Wolfsberg im Schwarzautal	-	0,20	-	0,32	-	-	-
<b>Leoben</b>	-	<b>0,14</b>	-	<b>0,17</b>	-	-	-
Leoben	-	-	-	0,17	-	-	-
St.Michael in Obersteiermark	-	-	-	-	-	-	-
Trofaiach	-	0,14	-	-	-	-	-
<b>Liezen</b>	-	-	<b>0,15</b>	-	-	-	<b>0,02</b>
Aigen im Ennstal	-	-	0,15	-	-	-	-
Altaussee	-	-	-	-	-	-	0,02
<b>Mürzzuschlag</b>	-	-	-	<b>0,07</b>	-	-	<b>0,59</b>
Mitterdorf im Mürztal	-	-	-	0,07	-	-	0,05
Mürzsteg	-	-	-	-	-	-	0,54
<b>Radkersburg</b>	<b>23,26</b>	<b>48,92</b>	<b>11,37</b>	<b>63,51</b>	-	<b>0,17</b>	<b>22,91</b>
Bad Radkersburg	-	0,15	-	0,22	-	-	0,09
Bierbaum am Auersbach	-	1,28	-	0,71	-	-	0,54
Deutsch Goritz	-	0,54	-	1,01	-	-	-
Dietersdorf am Gnasbach	-	0,74	-	0,28	-	-	0,36
Gosdorf	-	0,10	0,05	-	-	-	-
Halbenrain	3,02	2,34	1,07	6,94	-	-	0,49
Hof bei Straden	0,66	7,16	0,35	6,17	-	-	0,40
Klöch	15,66	12,62	6,46	23,09	-	0,11	14,25
Mettersdorf am Saßbach	0,19	0,93	-	0,51	-	-	-
Mureck	-	-	0,06	-	-	-	-
Murfeld	-	1,14	-	0,96	-	-	-
Radkersburg Umgebung	0,04	-	-	0,33	-	-	-
St.Peter am Ottersbach	0,46	8,71	-	3,48	-	0,02	1,40
Straden	1,79	4,41	1,26	6,45	-	0,03	0,82
Tieschen	1,45	6,41	1,73	12,48	-	-	4,20
Trössing	-	1,66	-	0,42	-	-	0,08
Weinburg am Saßbach	-	0,72	0,38	0,46	-	-	0,27
<b>Voitsberg</b>	-	<b>3,99</b>	-	<b>2,14</b>	-	-	<b>2,03</b>
Krottendorf-Gaisfeld	-	1,71	-	0,52	-	-	0,02
Ligist	-	0,49	-	0,94	-	-	0,01
Mooskirchen	-	1,36	-	0,32	-	-	0,70
St.Johann-Köppling	-	0,44	-	0,36	-	-	1,30
Voitsberg	-	-	-	-	-	-	-

**REBFLÄCHEN NACH WEISSWEINSORTEN**  
(Flächenangaben in Hektar)

Tabelle 3/4

Bundesland Weinbaugebiet Politischer Bezirk Gerichtsbezirk Gemeinde	Traminer (Gewürz- traminer, Roter Traminer)	Weißer Burgunder (Weiß- burgunder, Pinot Blanc, Klevner)	Weißer Riesling (Riesling, Rhein- riesling)	Welsch- riesling	Zierfandler (Spätrot)	Andere Weißwein- sorten	Gemischter Satz
<b>Weiz</b>	<b>0,47</b>	<b>24,35</b>	<b>0,88</b>	<b>35,12</b>	-	<b>0,10</b>	<b>8,81</b>
Gleisdorf	0,47	19,27	0,78	30,56	-	0,10	8,40
Albersdorf-Prebuch	-	0,28	-	0,36	-	-	1,52
Gersdorf an der Feistritz	0,21	2,72	-	3,84	-	-	1,78
Hirnsdorf	-	0,72	-	2,38	-	-	0,06
Hofstätten an der Raab	-	0,66	-	0,83	-	-	0,95
Ilztal	-	5,40	0,17	7,29	-	0,01	1,19
Kulm bei Weiz	-	-	-	0,12	-	-	-
Markt Hartmannsdorf	-	2,09	-	2,12	-	-	0,01
Nitscha	0,26	3,10	-	4,58	-	-	0,82
Oberrettenbach	-	-	-	0,27	-	-	-
Pischelsdorf in der Steiermark	-	1,65	-	3,80	-	-	0,86
Preßguts	-	0,22	-	0,71	-	-	-
Reichendorf	-	0,27	0,24	1,75	-	0,09	0,30
Sinabelkirchen	-	2,06	0,37	1,50	-	-	0,82
St.Margarethen an der Raab	-	0,10	-	1,01	-	-	0,11
Weiz	-	5,08	0,10	4,56	-	-	0,41
Baierdorf bei Anger	-	0,06	-	0,06	-	-	-
Etzersdorf-Rollsdorf	-	0,27	-	0,39	-	-	-
Krottendorf	-	0,26	-	0,34	-	-	-
Mitterdorf an der Raab	-	1,68	-	0,87	-	-	0,38
Mortantsch	-	0,45	-	0,04	-	-	-
Naas	-	-	-	-	-	-	-
Puch bei Weiz	-	1,02	0,10	1,47	-	-	0,03
St.Ruprecht an der Raab	-	1,34	-	1,39	-	-	-
<b>Wien</b>	<b>6,02</b>	<b>40,39</b>	<b>76,28</b>	<b>25,72</b>	<b>0,73</b>	<b>2,37</b>	<b>50,70</b>
Wien 1.,Innere Stadt	0,15	0,18	1,29	0,29	-	-	0,38
Wien 2.,Leopoldstadt	0,13	0,39	0,48	0,05	-	-	0,90
Wien 3.,Landstraße	-	0,54	1,46	-	-	-	0,70
Wien 4.,Wieden	-	-	-	-	-	-	-
Wien 5.,Margareten	-	-	-	-	-	-	0,12
Wien 6.,Mariahilf	-	-	0,02	-	-	-	0,04
Wien 7.,Neubau	-	-	-	0,15	-	-	0,26
Wien 8.,Josefstadt	-	0,31	-	0,28	-	-	0,41
Wien 9.,Alsergrund	-	-	-	-	-	-	0,29
Wien 10.,Favoriten	0,14	1,75	0,77	1,12	-	-	1,00
Wien 11.,Simmering	-	-	-	0,06	-	-	0,05
Wien 12.,Meidling	-	-	0,06	0,08	-	-	0,24
Wien 13.,Hietzing	-	-	-	0,14	-	-	0,18
Wien 14.,Penzing	-	0,05	-	-	-	0,01	0,26
Wien 15.,Rudolfsheim-Fünfhaus	-	0,16	0,16	0,09	-	-	-
Wien 16.,Ottakring	-	0,48	1,01	0,09	-	-	1,29
Wien 17.,Hernals	0,04	0,09	0,78	0,15	-	-	0,88
Wien 18.,Währing	-	0,07	0,79	0,19	-	-	1,85
Wien 19.,Döbling	4,08	18,59	45,99	10,60	0,28	1,63	20,02
Wien 20.,Brigittenau	0,05	-	0,46	0,85	-	-	0,10
Wien 21.,Floridsdorf	0,80	11,93	17,75	9,02	-	0,18	17,03
Wien 22.,Donaustadt	-	-	-	-	-	-	0,15
Wien 23.,Liesing	0,62	5,85	5,25	2,56	0,45	0,54	4,57
<b>Übrige Bundesländer</b>	<b>1,56</b>	<b>1,70</b>	<b>5,83</b>	<b>1,03</b>	-	<b>3,08</b>	<b>1,40</b>

**REBFLÄCHEN NACH ROTWEINSORTEN**  
(Flächenangaben in Hektar)

Tabelle 4/1

Bundesland Weinbaugebiet Politischer Bezirk Gerichtsbezirk Gemeinde	Fläche insgesamt	Blauburger	Blauer Burgunder (Blauer Spätburgunder, Blauburgunder, Pinot Noir)	Blauer Portugieser	Blauer Wildbacher
<b>Österreich</b>	<b>15.712,74</b>	<b>896,89</b>	<b>645,78</b>	<b>1.621,29</b>	<b>365,34</b>
<b>Weinbauregionen</b>					
Weinland	14.614,50	863,29	608,84	1.612,24	0,65
Steierland	959,91	23,15	14,19	3,12	364,59
Wien	110,97	9,87	14,98	5,29	0,07
Bergland	27,36	0,58	7,77	0,63	0,03
<b>Burgenland</b>	<b>7.615,47</b>	<b>162,58</b>	<b>325,20</b>	<b>18,82</b>	<b>0,04</b>
<b>Weinbaugebiete</b>					
Neusiedlersee	3.699,21	99,09	189,27	0,56	-
Neusiedlersee-Hügelland	1.701,26	41,65	104,75	14,85	-
Mittelburgenland	1.949,47	16,06	25,38	1,73	-
Südburgenland	265,53	5,78	5,81	1,68	0,04
<b>Eisenstadt (Stadt)</b>	<b>233,02</b>	<b>2,99</b>	<b>20,93</b>	<b>0,66</b>	<b>-</b>
Eisenstadt	233,02	2,99	20,93	0,66	-
<b>Rust (Stadt)</b>	<b>178,35</b>	<b>1,61</b>	<b>18,37</b>	<b>-</b>	<b>-</b>
Rust	178,35	1,61	18,37	-	-
<b>Eisenstadt-Umgebung</b>	<b>996,31</b>	<b>31,03</b>	<b>55,21</b>	<b>11,47</b>	<b>-</b>
Breitenbrunn am Neusiedler See	59,13	2,90	5,02	-	-
Donnerskirchen	72,99	2,25	7,63	-	-
Großhöflein	125,97	2,20	8,50	3,96	-
Hornstein	11,61	-	0,12	0,50	-
Klingenbach	9,25	0,33	1,05	0,07	-
Leithaprodersdorf	30,99	0,38	0,35	0,40	-
Loretto	0,16	-	-	-	-
Mörbisch am See	129,35	1,40	2,87	-	-
Müllendorf	26,82	0,52	0,30	4,60	-
Neufeld an der Leitha	1,27	-	-	-	-
Oggau am Neusiedler See	96,72	6,12	3,34	0,12	-
Oslip	43,93	2,12	1,82	-	-
Purbach am Neusiedler See	119,34	4,55	12,56	-	-
Schützen am Gebirge	62,93	0,06	3,52	1,37	-
Siegersdorf	6,29	0,25	0,71	-	-
St.Margarethen im Burgenland	121,32	5,31	5,22	0,25	-
Steinbrunn	0,76	-	-	-	-
Stotzing	4,79	-	-	-	-
Trausdorf an der Wulka	13,63	0,97	0,64	0,06	-
Wimpassing an der Leitha	2,32	-	0,23	-	-
Wulkaprodersdorf	20,51	-	0,15	-	-
Zagersdorf	35,41	1,67	1,06	0,13	-
Zillingtal	0,83	-	0,12	-	-
<b>Güssing</b>	<b>49,82</b>	<b>0,35</b>	<b>0,80</b>	<b>0,24</b>	<b>0,04</b>
Bildein	7,20	-	0,45	0,03	-
Bocksdorf	0,87	-	-	-	-
Burgenzauberg-Neudauberg	0,51	-	-	-	-

**REBFLÄCHEN NACH ROTWEINSORTEN**  
(Flächenangaben in Hektar)

Tabelle 4/1

Bundesland Weinbaugebiet Politischer Bezirk Gerichtsbezirk Gemeinde	Fläche insgesamt	Blauburger	Blauer Burgunder (Blauer Spätburgunder, Blauburgunder, Pinot Noir)	Blauer Portugieser	Blauer Wildbacher
Eberau	13,49	0,22	0,11	0,19	-
Gerersdorf-Sulz	0,12	-	-	-	-
Güssing	4,42	-	-	-	-
Güttenbach	0,13	-	-	-	-
Hackerberg	0,54	-	-	-	-
Heiligenbrunn	4,47	-	-	0,02	-
Inzenhof	0,39	0,02	-	-	-
Kleinmürbisch	0,12	-	-	-	-
Kukmirn	4,89	-	-	-	-
Moschendorf	3,35	0,04	-	-	-
Neustift bei Güssing	0,06	-	-	-	-
Olbendorf	0,30	-	0,06	-	-
Ollersdorf im Burgenland	0,54	0,07	-	-	-
Rauchwart	0,08	-	-	-	-
Rohr im Burgenland	0,21	-	-	-	-
St.Michael im Burgenland	1,64	-	-	-	-
Strem	5,83	-	0,18	-	0,04
Tobaj	0,67	-	-	0,00	-
Tschanigraben	-	-	-	-	-
<b>Jennersdorf</b>	<b>18,21</b>	<b>0,87</b>	<b>0,49</b>	-	-
Deutsch Kaltenbrunn	0,38	-	-	-	-
Eltendorf	0,37	-	-	-	-
Heiligenkreuz im Lafnitztal	0,71	0,04	-	-	-
Jennersdorf	0,53	-	0,04	-	-
Königsdorf	0,22	0,03	0,02	-	-
Minihof-Liebau	-	-	-	-	-
Mogersdorf	0,10	-	-	-	-
Mühlgraben	-	-	-	-	-
Neuhaus am Klausenbach	6,41	0,81	-	-	-
Rudersdorf	0,79	-	0,35	-	-
St.Martin an der Raab	2,52	-	0,09	-	-
Weichselbaum	6,18	-	-	-	-
<b>Mattersburg</b>	<b>293,58</b>	<b>6,02</b>	<b>10,24</b>	<b>2,72</b>	-
Antau	16,27	1,14	-	-	-
Bad Sauerbrunn	1,83	-	0,07	-	-
Baumgarten	2,38	0,11	0,17	-	-
Draßburg	1,13	-	-	0,03	-
Forchtenstein	3,90	-	-	0,01	-
Hirm	0,17	-	-	-	-
Krensdorf	1,28	0,06	-	-	-
Loipersbach im Burgenland	9,79	0,11	1,55	-	-
Marz	2,73	-	0,13	0,12	-
Mattersburg	32,64	0,69	0,60	1,00	-
Neudörfel	34,50	1,12	1,20	0,13	-
Pöttelsdorf	87,69	0,65	0,03	0,25	-
Pöttsching	10,80	0,64	0,27	0,08	-
Rohrbach bei Mattersburg	5,36	-	0,15	0,07	-
Schattendorf	9,77	-	3,86	0,22	-
Sieggraben	1,09	-	-	-	-
Sigleß	21,06	0,25	0,53	0,80	-
Wiesen	2,99	-	-	-	-
Zemendorf-Stöttera	48,18	1,25	1,68	-	-



**REBFLÄCHEN NACH ROTWEINSORTEN**  
(Flächenangaben in Hektar)

Tabelle 4/1

Bundesland Weinbaugebiet Politischer Bezirk Gerichtsbezirk Gemeinde	Fläche insgesamt	Blauburger	Blauer Burgunder (Blauer Spätburgunder, Blauburgunder, Pinot Noir)	Blauer Portugieser	Blauer Wildbacher
<b>Neusiedl am See</b>	<b>3.699,21</b>	<b>99,09</b>	<b>189,27</b>	<b>0,56</b>	-
Andau	420,31	10,29	22,59	0,10	-
Apetlon	269,60	8,89	10,41	-	-
Bruckneudorf	0,57	0,17	-	-	-
Deutsch Jahrndorf	1,87	-	-	-	-
Edelstal	11,58	0,37	0,21	-	-
Frauenkirchen	49,28	0,58	1,36	-	-
Gols	857,93	13,53	46,13	0,40	-
Halbturn	317,29	4,31	28,49	-	-
Illmitz	335,99	8,39	15,47	-	-
Jois	204,07	10,33	12,34	-	-
Kittsee	2,64	-	0,07	-	-
Mönchhof	257,95	4,88	16,34	0,06	-
Neudorf	1,34	-	-	-	-
Neusiedl am See	97,74	2,27	3,75	-	-
Nickelsdorf	6,03	0,83	-	-	-
Pama	0,32	-	-	-	-
Pamhagen	339,26	13,87	8,94	-	-
Parndorf	-	-	-	-	-
Podersdorf am See	139,46	6,27	8,63	-	-
St.Andrä am Zicksee	24,35	1,07	0,43	-	-
Tadten	98,50	2,86	3,65	-	-
Wallern im Burgenland	24,02	0,18	1,10	-	-
Weiden am See	145,89	8,61	3,73	-	-
Winden am See	87,74	1,38	5,52	-	-
Zurndorf	5,47	-	0,09	-	-
<b>Oberpullendorf</b>	<b>1.949,47</b>	<b>16,06</b>	<b>25,38</b>	<b>1,73</b>	-
Deutschkreutz	600,48	3,19	9,44	1,19	-
Draßmarkt	10,50	-	-	-	-
Frankenau-Unterpullendorf	16,79	0,03	0,71	0,03	-
Großwarasdorf	61,10	0,35	1,03	-	-
Horitschon	434,57	2,62	5,84	0,23	-
Kobersdorf	1,37	-	-	-	-
Lackenbach	30,47	1,89	-	-	-
Lackendorf	6,73	-	-	-	-
Lockenhaus	0,09	-	-	-	-
Lutzmannsburg	156,19	0,66	2,41	-	-
Mannersdorf an der Rabnitz	7,10	0,17	0,22	-	-
Markt St.Martin	0,54	-	-	-	-
Neckenmarkt	513,75	5,13	5,14	-	-
Nikitsch	2,60	0,05	0,20	0,22	-
Oberloisdorf	1,27	0,16	-	-	-
Raiding	97,34	1,17	0,39	0,07	-
Ritzing	2,65	-	-	-	-
Unterfrauenhaid	5,11	0,64	-	-	-
Weppersdorf	0,81	-	-	-	-
<b>Oberwart</b>	<b>197,50</b>	<b>4,56</b>	<b>4,51</b>	<b>1,43</b>	-
Bad Tatzmannsdorf	1,30	-	-	-	-
Badersdorf	6,21	0,03	0,24	-	-
Bernstein	0,23	-	-	-	-
Deutsch Schützen-Eisenberg	124,90	2,92	1,37	0,88	-
Großpetersdorf	9,85	0,23	0,10	0,07	-

**REBFLÄCHEN NACH ROTWEINSORTEN**  
(Flächenangaben in Hektar)

Tabelle 4/1

Bundesland Weinbauggebiet Politischer Bezirk Gerichtsbezirk Gemeinde	Fläche insgesamt	Blauburger	Blauer Burgunder (Blauer Spätburgunder, Blauburgunder, Pinot Noir)	Blauer Portugieser	Blauer Wildbacher
Hannersdorf	17,28	0,95	0,44	0,34	-
Kohfidisch	6,95	0,03	0,17	-	-
Mariasdorf	0,08	-	-	-	-
Markt Allhau	0,96	-	-	-	-
Markt Neuhodis	1,37	-	0,17	-	-
Mischendorf	6,82	-	0,04	-	-
Oberwart	3,65	0,31	0,12	0,07	-
Pinkafeld	0,10	-	-	-	-
Rechnitz	15,76	0,08	1,83	0,04	-
Rotenturm an der Pinka	0,38	-	-	0,04	-
Schachendorf	0,08	-	-	-	-
Schandorf	0,05	-	0,05	-	-
Stadtschlaining	0,71	-	-	-	-
Unterwart	0,02	-	-	-	-
Weiden bei Rechnitz	0,81	-	-	-	-
<b>Niederösterreich</b>	<b>6.999,03</b>	<b>700,72</b>	<b>283,64</b>	<b>1.593,42</b>	<b>0,61</b>
<b>Weinbaugebiete</b>					
Thermenregion	1.007,53	60,77	110,00	266,32	0,30
Kremstal	449,77	24,94	22,47	35,59	-
Kamptal	848,50	67,88	41,81	91,79	-
Wagram	543,49	63,12	26,07	50,81	0,31
Traisental	146,51	10,26	3,13	39,90	-
Carnuntum	488,22	24,93	19,42	13,86	-
Wachau	149,94	9,54	6,02	12,59	-
Weinviertel	3.361,22	438,52	54,63	1.082,42	-
ohne Weinbaugebiet	3,86	0,75	0,08	0,14	-
<b>Krems an der Donau (Stadt)</b>	<b>90,69</b>	<b>4,89</b>	<b>4,99</b>	<b>8,84</b>	-
Krems an der Donau	90,69	4,89	4,99	8,84	-
<b>St.Pölten (Stadt)</b>	<b>1,11</b>	-	-	<b>0,06</b>	-
St.Pölten	1,11	-	-	0,06	-
<b>Waidhofen an der Ybbs (Stadt)</b>	<b>0,08</b>	-	<b>0,08</b>	-	-
Waidhofen an der Ybbs	0,08	-	0,08	-	-
<b>Wr.Neustadt (Stadt)</b>	<b>1,38</b>	-	-	<b>0,52</b>	-
Wiener Neustadt	1,38	-	-	0,52	-
<b>Baden</b>	<b>825,76</b>	<b>51,33</b>	<b>80,11</b>	<b>228,15</b>	<b>0,15</b>
Baden	454,26	34,82	36,72	155,15	0,15
Alland	0,62	-	0,26	-	-
Altenmarkt an der Triesting	0,62	-	-	0,62	-
Bad Vöslau	87,64	7,30	6,22	40,87	-
Baden	40,43	3,17	3,36	13,30	-
Berndorf	10,08	1,24	0,26	5,38	-
Enzesfeld-Lindabrunn	7,09	1,31	0,57	1,85	0,01
Heiligenkreuz	-	-	-	-	-

**REBFLÄCHEN NACH ROTWEINSORTEN**  
(Flächenangaben in Hektar)

Tabelle 4/1

Bundesland Weinbaugebiet Politischer Bezirk Gerichtsbezirk Gemeinde	Fläche insgesamt	Blauburger	Blauer Burgunder (Blauer Spätburgunder, Blauburgunder, Pinot Noir)	Blauer Portugieser	Blauer Wildbacher
Hernstein	2,63	0,45	-	1,26	-
Hirtenberg	2,37	0,50	0,12	1,41	-
Kottingbrunn	17,35	0,71	1,84	6,01	-
Leobersdorf	36,23	1,34	5,25	13,04	-
Pfaffstätten	31,19	2,84	2,33	12,72	-
Schönau an der Triesting	30,02	2,12	3,60	12,30	-
Sooß	128,19	8,30	9,05	31,61	-
Traiskirchen	59,72	5,56	3,86	14,76	0,15
Weissenbach an der Triesting	0,08	-	-	-	-
<b>Ebreichsdorf</b>	<b>371,49</b>	<b>16,51</b>	<b>43,38</b>	<b>73,00</b>	<b>-</b>
Ebreichsdorf	1,63	-	-	0,91	-
Günselsdorf	28,00	2,46	1,31	8,02	-
Mitterndorf an der Fischa	0,01	-	-	-	-
Oberwaltersdorf	23,25	3,13	3,50	5,25	-
Pottendorf	8,42	0,13	0,51	3,23	-
Reisenberg	17,09	0,67	1,67	0,79	-
Seibersdorf	1,50	0,03	-	-	-
Tattendorf	223,62	6,19	30,32	36,15	-
Teesdorf	59,92	2,42	5,66	17,10	-
Trumau	8,04	1,47	0,42	1,55	-
<b>Bruck an der Leitha</b>	<b>481,41</b>	<b>23,56</b>	<b>19,42</b>	<b>13,73</b>	<b>-</b>
Au am Leithaberge	1,04	0,43	-	-	-
Bad Deutsch-Altenburg	7,09	-	0,03	0,16	-
Berg	8,88	-	0,24	-	-
Bruck an der Leitha	19,45	1,41	1,05	1,62	-
Enzersdorf an der Fischa	4,24	0,31	-	0,30	-
Göttlesbrunn-Arbesthal	235,42	7,33	15,33	3,23	-
Hainburg an der Donau	2,84	0,40	-	-	-
Haslau-Maria Ellend	4,05	-	0,27	0,44	-
Hof am Leithaberge	1,69	-	-	-	-
Höflein	92,90	7,06	1,72	5,80	-
Hundsheim	3,25	0,08	-	0,09	-
Mannersdorf am Leithagebirge	0,62	0,32	-	-	-
Petronell-Carnuntum	13,70	0,34	0,09	0,58	-
Prellenkirchen	34,59	0,10	-	-	-
Rohrau	15,29	0,41	-	0,16	-
Scharndorf	4,12	0,53	0,30	0,06	-
Sommerein	2,51	-	-	0,25	-
Trautmannsdorf an der Leitha	28,22	4,85	0,39	0,87	-
Wolfsthal	1,51	-	-	0,16	-
<b>Gänserndorf</b>	<b>429,88</b>	<b>80,17</b>	<b>12,23</b>	<b>38,83</b>	<b>-</b>
Gänserndorf	210,98	37,80	4,78	20,69	-
Angern an der March	35,38	8,66	0,37	2,92	-
Auersthal	40,99	7,56	0,42	2,61	-
Bad Pirawarth	40,00	7,48	1,87	3,24	-
Deutsch-Wagram	-	-	-	-	-
Engelhartstetten	-	-	-	-	-
Groß-Enzersdorf	-	-	-	-	-
Groß-Schweinbarth	29,92	4,92	0,55	2,72	-
Lasseo	0,58	-	-	0,54	-

**REBFLÄCHEN NACH ROTWEINSORTEN**  
(Flächenangaben in Hektar)

Tabelle 4/1

Bundesland Weinbaugebiet Politischer Bezirk Gerichtsbezirk Gemeinde	Fläche insgesamt	Blauburger	Blauer Burgunder (Blauer Spätburgunder, Blauburgunder, Pinot Noir)	Blauer Portugieser	Blauer Wildbacher
Marchegg	0,24	-	-	-	-
Matzen-Raggendorf	49,50	5,48	1,36	6,16	-
Parbasdorf	-	-	-	-	-
Prottes	8,34	1,99	0,14	2,30	-
Schönkirchen-Reyersdorf	4,77	1,71	0,07	0,20	-
Untersiebenbrunn	0,05	-	-	-	-
Weiden an der March	-	-	-	-	-
Weikendorf	1,21	-	-	-	-
<b>Zistersdorf</b>	<b>218,90</b>	<b>42,37</b>	<b>7,45</b>	<b>18,14</b>	<b>-</b>
Drösing	0,52	0,14	-	-	-
Dümkрут	5,93	2,11	0,02	0,07	-
Ebenthal	9,72	2,56	0,74	1,28	-
Hauskirchen	12,19	3,26	-	0,56	-
Hohenau an der March	0,44	-	-	-	-
Hohenruppersdorf	61,08	9,11	2,49	4,41	-
Jedenspeigen	11,63	3,01	0,60	0,05	-
Neusiedl an der Zaya	10,30	0,57	2,47	0,24	-
Palterndorf-Dobermannsdorf	17,33	2,96	-	1,42	-
Ringelsdorf-Niederabsdorf	-	-	-	-	-
Spannberg	6,35	0,89	0,14	0,55	-
Sulz im Weinviertel	19,93	4,93	0,12	2,02	-
Velm-Götzendorf	13,23	0,97	-	0,25	-
Zistersdorf	50,25	11,86	0,87	7,29	-
<b>Hollabrunn</b>	<b>1.932,61</b>	<b>205,98</b>	<b>28,47</b>	<b>859,55</b>	<b>-</b>
Alberndorf im Pulkautal	84,80	8,29	1,49	42,95	-
Göllersdorf	6,64	1,50	-	1,30	-
Grabern	9,61	0,57	0,10	4,49	-
Guntersdorf	46,14	3,30	-	19,24	-
Hadres	263,99	20,38	2,17	130,81	-
Hardegg	6,88	0,45	0,25	4,43	-
Haugsdorf	295,00	30,24	2,55	173,27	-
Heldenberg	42,37	6,79	0,44	3,83	-
Hohenwarth-Mühlbach a.M.	56,81	10,86	2,90	12,98	-
Hollabrunn	28,89	4,05	0,61	8,93	-
Mailberg	62,99	1,88	1,61	10,57	-
Maissau	36,21	4,13	0,35	4,38	-
Nappersdorf-Kammersdorf	16,69	3,78	0,33	4,83	-
Pernersdorf	92,95	7,50	0,40	53,01	-
Pulkau	63,16	9,41	0,57	23,07	-
Ravelsbach	16,50	2,85	0,61	4,11	-
Retz	256,25	26,60	2,08	132,51	-
Retzbach	98,76	10,68	1,22	40,04	-
Schrattenthal	95,58	14,16	2,84	39,33	-
Seefeld-Kadolz	22,57	0,30	3,18	7,50	-
Sitzendorf an der Schmida	55,90	7,50	1,16	14,67	-
Wullersdorf	43,02	5,45	0,43	21,77	-
Zellerndorf	190,69	19,90	2,81	91,43	-
Ziersdorf	40,21	5,42	0,36	10,08	-
<b>Horn</b>	<b>95,35</b>	<b>8,30</b>	<b>2,60</b>	<b>27,71</b>	<b>-</b>
Brunn an der Wild	-	-	-	-	-
Burgschleinitz-Kühnring	4,66	0,34	-	0,94	-

**REBFLÄCHEN NACH ROTWEINSORTEN**  
(Flächenangaben in Hektar)

Tabelle 4/1

Bundesland Weinbaugebiet Politischer Bezirk Gerichtsbezirk Gemeinde	Fläche insgesamt	Blauburger	Blauer Burgunder (Blauer Spätburgunder, Blauburgunder, Pinot Noir)	Blauer Portugieser	Blauer Wildbacher
Drosendorf-Zissersdorf	0,68	-	-	0,58	-
Eggenburg	8,56	0,31	0,36	2,68	-
Gars am Kamp	0,82	-	0,08	0,33	-
Horn	-	-	-	-	-
Langau	-	-	-	-	-
Meiseldorf	0,54	-	-	0,10	-
Röhrenbach	-	-	-	-	-
Röschitz	51,07	5,25	1,49	10,94	-
Sigmundsherberg	1,46	0,10	-	0,81	-
St.Bernhard-Frauenhofen	0,04	-	-	-	-
Straning-Grafenberg	21,59	1,59	0,67	9,67	-
Weitersfeld	5,93	0,71	-	1,66	-
<b>Korneuburg</b>	<b>141,60</b>	<b>18,72</b>	<b>3,10</b>	<b>8,62</b>	-
Korneuburg	78,03	8,95	1,94	4,51	-
Bisamberg	5,04	0,14	0,31	0,34	-
Enzersfeld im Weinviertel	10,57	1,95	-	0,17	-
Ernstbrunn	0,48	-	-	0,25	-
Großrußbach	3,81	-	0,46	0,14	-
Hagenbrunn	26,64	4,70	0,25	1,25	-
Harmannsdorf	1,63	0,06	-	0,20	-
Korneuburg	0,49	0,14	0,14	0,15	-
Langenzersdorf	3,81	0,54	0,07	0,75	-
Leobendorf	4,99	0,87	-	0,62	-
Stetten	20,56	0,54	0,73	0,63	-
Stockerau	63,57	9,77	1,16	4,11	-
Großmugl	1,15	0,39	-	-	-
Hausleiten	4,33	0,29	0,27	0,46	-
Leitzersdorf	1,08	0,14	-	-	-
Niederhollabrunn	0,01	-	-	-	-
Rußbach	45,55	7,57	0,61	2,46	-
Sierndorf	4,11	0,60	-	1,03	-
Stetteldorf am Wagram	5,58	0,36	0,28	0,16	-
Stockerau	1,77	0,43	-	-	-
<b>Krems (Land)</b>	<b>1.359,61</b>	<b>98,23</b>	<b>65,31</b>	<b>131,23</b>	-
Aggsbach	0,58	-	-	-	-
Albrechtsberg an der Großen Krems	0,21	-	-	-	-
Bergern im Dunkelsteinerwald	4,89	0,60	-	0,96	-
Droß	19,88	0,15	-	1,30	-
Dürnstein	11,55	1,19	1,06	1,27	-
Furth bei Göttweig	58,78	5,67	5,93	8,60	-
Gedersdorf	64,15	2,96	1,47	3,41	-
Gföhl	1,57	0,75	-	-	-
Grafenegg	123,22	5,89	2,06	14,12	-
Hadersdorf-Kammern	18,42	0,71	0,76	5,42	-
Jaidhof	0,04	-	-	0,04	-
Langenlois	421,63	41,63	33,96	42,81	-
Lengenfeld	108,72	6,38	1,35	7,12	-
Lichtenau im Waldviertel	0,23	-	-	-	-
Mautern an der Donau	17,74	1,22	0,24	2,33	-
Mühldorf	3,97	0,06	-	0,47	-

**REBFLÄCHEN NACH ROTWEINSORTEN**  
(Flächenangaben in Hektar)

Tabelle 4/1

Bundesland Weinbaugebiet Politischer Bezirk Gerichtsbezirk Gemeinde	Fläche insgesamt	Blauburger	Blauer Burgunder (Blauer Spätburgunder, Blauburgunder, Pinot Noir)	Blauer Portugieser	Blauer Wildbacher
Paudorf	52,32	5,47	2,51	9,76	-
Rohrendorf bei Krems	94,14	3,14	5,87	1,78	-
Rossatz-Arnsdorf	24,25	2,18	0,89	0,38	-
Schönberg am Kamp	75,41	6,70	2,47	5,14	-
Senftenberg	30,91	1,70	1,56	0,66	-
Spitz	25,54	1,78	0,08	2,10	-
St.Leonhard am Hornerwald	0,06	-	-	0,06	-
Straß im Straßertale	101,10	6,58	1,20	17,19	-
Stratzing	38,89	0,96	0,14	1,24	-
Weinzierl am Walde	-	-	-	-	-
Weißkirchen in der Wachau	61,42	2,52	3,76	5,07	-
<b>Lilienfeld</b>	<b>0,07</b>	-	-	-	-
Ramsau	-	-	-	-	-
Türnitz	0,07	-	-	-	-
<b>Melk</b>	<b>0,64</b>	-	-	<b>0,05</b>	-
Emmersdorf an der Donau	0,42	-	-	-	-
Melk	-	-	-	-	-
Schönbühel-Aggsbach	0,22	-	-	0,05	-
Texingtal	-	-	-	-	-
Weiten	-	-	-	-	-
<b>Mistelbach</b>	<b>767,35</b>	<b>125,70</b>	<b>8,50</b>	<b>147,87</b>	-
Laa an der Thaya	543,15	84,06	6,17	132,20	-
Altlichtenwarth	13,27	4,09	0,16	2,37	-
Bernhardsthal	7,75	1,58	0,03	1,62	-
Drasenhofen	21,53	5,08	0,67	3,66	-
Falkenstein	32,14	5,61	0,28	3,10	-
Fallbach	0,28	-	-	0,14	-
Gaubitsch	1,12	0,21	-	0,17	-
Gnadendorf	0,14	-	-	0,13	-
Großharras	13,25	2,56	0,20	5,65	-
Großkrut	23,57	3,15	1,22	2,18	-
Hausbrunn	2,95	0,64	-	0,78	-
Herrnbaumgarten	86,28	12,79	0,29	14,03	-
Laa an der Thaya	1,16	0,58	-	0,33	-
Neudorf bei Staats	6,34	1,08	-	1,10	-
Ottenthal	6,34	0,70	-	2,46	-
Poysdorf	112,49	23,38	3,08	23,39	-
Schrattenberg	199,20	19,28	0,23	67,26	-
Staatz	4,34	1,54	-	1,04	-
Stronsdorf	1,38	0,16	-	0,63	-
Unterstinkenbrunn	0,76	0,15	-	0,22	-
Wildendürnbach	8,88	1,49	-	1,95	-
Mistelbach	224,20	41,64	2,34	15,67	-
Asparn an der Zaya	2,37	0,51	0,20	0,12	-
Bockfließ	12,38	2,08	-	0,62	-
Gaweinstal	33,21	7,17	0,23	4,49	-
Großebersdorf	20,56	4,70	-	0,73	-
Großengersdorf	16,41	1,98	0,22	0,61	-

**REBFLÄCHEN NACH ROTWEINSORTEN**  
(Flächenangaben in Hektar)

Tabelle 4/1

Bundesland Weinbaugebiet Politischer Bezirk Gerichtsbezirk Gemeinde	Fläche insgesamt	Blauburger	Blauer Burgunder (Blauer Spätburgunder, Blauburgunder, Pinot Noir)	Blauer Portugieser	Blauer Wildbacher
Hochleithen	15,84	3,30	0,50	1,74	-
Kreuttal	5,82	0,71	-	-	-
Kreuzstetten	5,39	2,68	-	0,03	-
Ladendorf	0,15	-	-	-	-
Mistelbach	29,27	7,58	-	3,33	-
Niederleis	0,46	-	-	-	-
Pillichsdorf	11,72	1,36	-	0,46	-
Ulrichskirchen-Schleinbach	2,99	0,03	0,07	0,35	-
Wilfersdorf	26,73	2,16	0,87	0,71	-
Wolkersdorf im Weinviertel	40,91	7,39	0,25	2,48	-
<b>Mödling</b>	<b>137,23</b>	<b>7,36</b>	<b>27,87</b>	<b>24,03</b>	<b>0,10</b>
Achau	0,04	-	-	0,04	-
Biedermannsdorf	1,62	0,46	-	0,19	-
Brunn am Gebirge	6,33	0,54	2,05	2,27	-
Gießhübl	3,03	-	0,64	0,57	-
Gumpoldskirchen	43,87	2,08	10,41	7,74	-
Guntramsdorf	37,40	1,43	9,64	3,81	-
Hinterbrühl	-	-	-	-	-
Maria Enzersdorf	3,75	0,13	0,82	1,11	-
Mödling	9,66	0,47	0,97	2,82	-
Münchendorf	5,18	0,42	0,46	0,38	-
Perchtoldsdorf	25,02	1,85	2,88	4,78	0,10
Vösendorf	0,20	-	-	-	-
Wiener Neudorf	1,11	-	-	0,32	-
<b>Neunkirchen</b>	<b>3,18</b>	<b>-</b>	<b>-</b>	<b>0,48</b>	<b>-</b>
Aspang-Markt	-	-	-	-	-
Breitenau	0,10	-	-	0,10	-
Natschbach-Loipersbach	0,14	-	-	-	-
Neunkirchen	2,17	-	-	-	-
Scheiblingkirchen-Thernberg	0,08	-	-	-	-
St.Egyden am Steinfeld	0,07	-	-	-	-
Willendorf	0,62	-	-	0,38	-
<b>St.Pölten (Land)</b>	<b>138,71</b>	<b>9,62</b>	<b>3,13</b>	<b>38,28</b>	<b>-</b>
Neulengbach	3,76	0,30	-	1,79	-
Altlangbach	-	-	-	-	-
Asperhofen	0,06	-	-	-	-
Böheimkirchen	0,65	0,24	-	0,36	-
Kapelln	1,37	0,06	-	0,56	-
Maria-Anzbach	-	-	-	-	-
Neulengbach	0,41	-	-	0,41	-
Neustift-Innermanzing	-	-	-	-	-
Weißkirchen an der Perschling	1,28	-	-	0,46	-
St.Pölten (Teil)	134,95	9,33	3,13	36,49	-
Herzogenburg	9,39	1,44	0,43	2,54	-
Hofstetten-Grünau	-	-	-	-	-
Inzersdorf-Getzersdorf	17,91	1,82	0,67	5,13	-
Karlstetten	0,13	-	-	-	-
Nußdorf ob der Traisen	36,29	1,22	1,38	11,19	-

**REBFLÄCHEN NACH ROTWEINSORTEN**  
(Flächenangaben in Hektar)

Tabelle 4/1

Bundesland Weinbaugebiet Politischer Bezirk Gerichtsbezirk Gemeinde	Fläche insgesamt	Blauburger	Blauer Burgunder (Blauer Spätburgunder, Blauburgunder, Pinot Noir)	Blauer Portugieser	Blauer Wildbacher
Obritzberg-Rust	5,68	0,12	0,20	2,24	-
Pyhra	-	-	-	-	-
Statzendorf	7,57	0,27	-	2,08	-
Traismauer	43,99	4,22	0,23	11,91	-
Weinburg	0,06	-	-	-	-
Wilhelmsburg	-	-	-	-	-
Wölbling	13,92	0,24	0,22	1,41	-
<b>Scheibbs</b>	-	-	-	-	-
Wieselburg	-	-	-	-	-
Wieselburg-Land	-	-	-	-	-
<b>Tulln</b>	<b>539,03</b>	<b>62,31</b>	<b>25,09</b>	<b>51,77</b>	<b>0,31</b>
Absdorf	3,28	0,12	0,11	-	-
Atzenbrugg	6,01	0,90	0,06	1,56	-
Fels am Wagram	134,43	11,60	9,21	6,34	0,26
Grafenwörth	62,88	5,03	2,44	5,77	-
Großriedenthal	118,13	14,52	4,15	13,12	-
Großweikersdorf	57,03	7,30	1,22	4,69	-
Judenau-Baumgarten	1,92	0,45	-	0,72	-
Kirchberg am Wagram	98,29	9,10	5,89	9,28	-
Königsbrunn am Wagram	32,24	7,87	1,62	4,17	-
Königstetten	3,69	1,19	0,19	1,45	-
Langenrohr	3,03	0,42	-	0,74	-
Michelhausen	2,51	1,08	0,12	0,25	-
Sieghartskirchen	1,60	0,31	-	0,57	0,05
Sitzenberg-Reidling	6,69	0,64	-	1,56	-
St.Andrä-Wördern	-	-	-	-	-
Tulbing	2,32	0,70	-	0,37	-
Tulln an der Donau	1,41	0,38	-	0,09	-
Würmla	0,33	0,10	-	0,10	-
Zeiselmauer-Wolfpassing	0,56	0,47	-	0,09	-
Zwentendorf an der Donau	2,70	0,14	0,09	0,92	-
<b>Waidhofen an der Thaya</b>	-	-	-	-	-
Groß-Siegharts	-	-	-	-	-
Ludweis-Aigen	-	-	-	-	-
Raabs an der Thaya	-	-	-	-	-
<b>Wr.Neustadt (Land)</b>	<b>39,99</b>	<b>2,08</b>	<b>2,02</b>	<b>13,15</b>	<b>0,05</b>
Bad Fischau-Brunn	8,11	0,35	0,42	3,46	-
Eggendorf	2,19	-	-	1,40	-
Hohe Wand	0,07	-	0,07	-	-
Katzelsdorf	5,35	-	0,10	0,54	-
Lanzenkirchen	0,41	-	-	-	-
Lichtenwörth	3,68	0,35	-	0,56	-
Markt Piesting	0,23	-	-	0,18	0,05
Matzendorf-Hölles	6,78	0,32	0,45	2,23	-
Sollenau	8,60	1,01	0,98	2,60	-
Theresienfeld	-	-	-	-	-
Weikersdorf am Steinfeld	3,72	0,06	-	1,77	-
Winzendorf-Muthmannsdorf	0,08	-	-	0,08	-
Wöllersdorf-Steinabrückl	0,11	-	-	0,06	-



**REBFLÄCHEN NACH ROTWEINSORTEN**  
(Flächenangaben in Hektar)

Tabelle 4/1

Bundesland Weinbaugebiet Politischer Bezirk Gerichtsbezirk Gemeinde	Fläche insgesamt	Blauburger	Blauer Burgunder (Blauer Spätburgunder, Blauburgunder, Pinot Noir)	Blauer Portugieser	Blauer Wildbacher
Zillingdorf	0,65	-	-	0,26	-
<b>Wien-Umgebung</b>	<b>12,73</b>	<b>2,46</b>	<b>0,69</b>	<b>0,56</b>	-
Klosterneuburg	5,57	1,09	0,69	0,43	-
Gerasdorf bei Wien	0,27	0,11	-	-	-
Klosterneuburg	5,30	0,98	0,69	0,43	-
Purkersdorf	0,35	-	-	-	-
Pressbaum	0,03	-	-	-	-
Purkersdorf	0,33	-	-	-	-
Schwechat	6,80	1,37	-	0,13	-
Ebergassing	0,79	-	-	-	-
Fischamend	0,03	-	-	-	-
Gramatneusiedl	2,03	0,72	-	0,13	-
Himberg	-	-	-	-	-
Klein-Neusiedl	0,12	0,12	-	-	-
Rauchenwarth	3,78	0,53	-	-	-
Schwadorf	0,06	-	-	-	-
<b>Zwettl</b>	<b>0,62</b>	-	-	-	-
Allentsteig	-	-	-	-	-
Göpfritz an der Wild	0,18	-	-	-	-
Kottes-Purk	0,44	-	-	-	-
Sallingberg	-	-	-	-	-
Zwettl-Niederösterreich	-	-	-	-	-
<b>Steiermark</b>	<b>959,91</b>	<b>23,15</b>	<b>14,19</b>	<b>3,12</b>	<b>364,59</b>
<b>Weinbaugebiete</b>					
Südsteiermark	325,98	6,23	5,42	2,49	52,94
Weststeiermark	318,00	0,95	-	0,63	282,66
Süd-Oststeiermark	315,50	15,97	8,77	-	28,99
ohne Weinbaugebiet	0,44	-	-	0,01	-
<b>Graz (Stadt)</b>	<b>2,47</b>	-	-	-	<b>1,06</b>
Graz	2,47	-	-	-	1,06
<b>Bruck an der Mur</b>	<b>0,10</b>	-	-	-	-
Bruck an der Mur	-	-	-	-	-
Kapfenberg	0,10	-	-	-	-
<b>Deutschlandsberg</b>	<b>284,77</b>	-	-	-	<b>259,47</b>
Deutschlandsberg	160,56	-	-	-	145,27
Aibl	7,34	-	-	-	6,56
Deutschlandsberg	35,34	-	-	-	33,64
Frauental an der Laßnitz	1,59	-	-	-	1,59

**REBFLÄCHEN NACH ROTWEINSORTEN**  
(Flächenangaben in Hektar)

Tabelle 4/1

Bundesland Weinbaugebiet Politischer Bezirk Gerichtsbezirk Gemeinde	Fläche insgesamt	Blauburger	Blauer Burgunder (Blauer Spätburgunder, Blauburgunder, Pinot Noir)	Blauer Portugieser	Blauer Wildbacher
Groß St. Florian	8,14	-	-	-	4,23
Großradl	8,33	-	-	-	8,09
Holleneegg	10,36	-	-	-	10,08
Limberg bei Wies	1,95	-	-	-	1,95
Pitschgau	7,49	-	-	-	7,21
Pöfing-Brunn	7,88	-	-	-	7,88
Schwanberg	1,82	-	-	-	1,82
St. Martin im Sulmtal	3,55	-	-	-	3,41
St. Peter im Sulmtal	4,75	-	-	-	4,36
Sulmeck-Greith	8,66	-	-	-	7,63
Unterbergla	3,82	-	-	-	3,72
Wernersdorf	10,60	-	-	-	9,12
Wettmannstätten	0,48	-	-	-	0,30
Wiefresen	2,25	-	-	-	2,25
Wies	36,23	-	-	-	31,43
<b>Stainz</b>	<b>124,21</b>	<b>-</b>	<b>-</b>	<b>-</b>	<b>114,21</b>
Bad Gams	21,97	-	-	-	20,53
Greisdorf	46,39	-	-	-	42,68
Gundersdorf	18,87	-	-	-	16,37
Marhof	4,31	-	-	-	4,07
Rassach	0,73	-	-	-	0,73
St. Josef (Weststeiermark)	0,79	-	-	-	0,79
St. Stefan ob Stainz	26,25	-	-	-	24,51
Stainz	4,48	-	-	-	4,44
Stallhof	0,41	-	-	-	0,10
<b>Feldbach</b>	<b>118,59</b>	<b>7,17</b>	<b>3,71</b>	<b>-</b>	<b>8,28</b>
Auersbach	2,17	-	-	-	0,08
Aug-Radisch	-	-	-	-	-
Bad Gleichenberg	1,79	-	0,28	-	-
Bairisch Kölldorf	1,06	-	-	-	-
Baumgarten bei Gnas	-	-	-	-	-
Breitenfeld an der Rittschein	3,61	0,20	-	-	-
Edelsbach bei Feldbach	1,47	0,12	-	-	0,17
Edelstauden	0,09	-	-	-	-
Fehring	5,31	0,21	-	-	0,25
Feldbach	-	-	-	-	-
Frutten-Gießelsdorf	6,32	-	-	-	0,60
Glojach	1,57	-	-	-	0,10
Gnas	1,08	-	-	-	0,30
Gniebing-Weißenbach	0,06	-	-	-	-
Gossendorf	1,40	-	-	-	-
Hatzendorf	4,52	0,69	-	-	0,71
Hohenbrugg-Weinberg	4,29	0,63	-	-	1,18
Jagerberg	0,65	-	-	-	-
Johnsdorf-Brunn	2,40	0,35	-	-	0,24
Kapfenstein	28,73	0,83	3,43	-	0,67
Kirchberg an der Raab	0,35	-	-	-	-
Kornberg bei Riegersburg	2,98	0,52	-	-	-
Krusdorf	1,12	-	-	-	-
Leitersdorf im Raabtal	0,21	-	-	-	-
Lödersdorf	1,13	0,15	-	-	0,56
Maierdorf	0,83	-	-	-	-
Merkendorf	1,52	0,08	-	-	-

**REBFLÄCHEN NACH ROTWEINSORTEN**  
(Flächenangaben in Hektar)

Tabelle 4/1

Bundesland Weinbaugebiet Politischer Bezirk Gerichtsbezirk Gemeinde	Fläche insgesamt	Blauburger	Blauer Burgunder (Blauer Spätburgunder, Blauburgunder, Pinot Noir)	Blauer Portugieser	Blauer Wildbacher
Mühdorf bei Feldbach	4,32	0,99	-	-	0,16
Paldau	0,19	-	-	-	-
Perlsdorf	0,55	-	-	-	0,07
Pertlstein	0,58	0,06	-	-	0,09
Pirching am Traubenberg	-	-	-	-	-
Poppendorf	1,82	0,07	-	-	0,35
Raabau	-	-	-	-	-
Raning	0,09	-	-	-	-
Riegersburg	6,99	0,29	-	-	0,53
Schwarzau im Schwarzautal	0,00	-	-	-	-
St.Anna am Aigen	17,28	0,63	-	-	1,59
St.Stefan im Rosental	1,01	0,20	-	-	0,28
Stainz bei Straden	4,63	0,46	-	-	0,17
Trautmannsdorf in Oststeiermark	1,02	-	-	-	-
Unterauersbach	0,06	0,01	-	-	-
Unterlamm	2,17	0,50	-	-	0,18
Zerlach	3,20	0,17	-	-	-
<b>Fürstenfeld</b>	<b>40,60</b>	<b>1,68</b>	<b>0,59</b>	-	<b>3,97</b>
Altenmarkt bei Fürstenfeld	1,26	0,11	0,08	-	0,11
Bad Blumau	1,05	-	-	-	-
Fürstenfeld	0,49	0,14	-	-	-
Großsteinbach	0,56	-	-	-	-
Großwilfersdorf	18,08	0,34	0,30	-	2,06
Ilz	3,29	0,04	-	-	0,26
Loipersdorf bei Fürstenfeld	3,10	0,24	-	-	-
Nestelbach im Ilztal	3,52	0,20	-	-	0,73
Ottendorf an der Rittschein	1,14	-	-	-	-
Söchau	2,35	0,21	0,12	-	0,10
Stein	3,29	0,15	0,09	-	0,41
Übersbach	2,48	0,25	-	-	0,30
<b>Graz-Umgebung</b>	<b>22,33</b>	<b>1,70</b>	-	<b>0,63</b>	<b>8,73</b>
Frohnleiten	1,30	0,66	-	-	-
St.Bartholomä	1,30	0,66	-	-	-
Graz-Ost (Teil)	21,03	1,04	-	0,63	8,73
Attendorf	0,91	0,08	-	-	0,46
Dobl	5,75	-	-	0,63	3,87
Hitzendorf	2,98	-	-	-	2,63
Kainbach bei Graz	0,54	-	-	-	-
Langegg bei Graz	0,85	-	-	-	0,18
Rohrbach-Steinberg	1,37	-	-	-	0,66
Seiersberg	0,42	0,21	-	-	0,04
St.Marein bei Graz	7,13	0,75	-	-	0,34
Vasoldsberg	0,18	-	-	-	-
Wundschuh	0,26	-	-	-	-
Zwaring-Pöls	0,64	-	-	-	0,53
<b>Hartberg</b>	<b>38,24</b>	<b>1,56</b>	<b>1,34</b>	-	<b>7,27</b>
Bad Waltersdorf	6,24	-	-	-	1,14
Buch-Geiseldorf	0,64	0,02	-	-	0,32

**REBFLÄCHEN NACH ROTWEINSORTEN**  
(Flächenangaben in Hektar)

Tabelle 4/1

Bundesland Weinbaugebiet Politischer Bezirk Gerichtsbezirk Gemeinde	Fläche insgesamt	Blauburger	Blauer Burgunder (Blauer Spätburgunder, Blauburgunder, Pinot Noir)	Blauer Portugieser	Blauer Wildbacher
Dienersdorf	0,34	-	-	-	-
Ebersdorf	2,52	-	0,48	-	0,97
Eichberg	0,26	-	-	-	-
Grafendorf bei Hartberg	-	-	-	-	-
Greinbach	1,58	-	-	-	0,24
Großhart	0,21	-	-	-	-
Hartberg	4,24	0,63	0,08	-	0,16
Hartberg Umgebung	7,12	0,28	0,43	-	1,33
Kaibing	0,41	-	-	-	-
Pöllauberg	1,16	-	-	-	0,62
Rabenwald	0,18	-	-	-	-
Riegersberg	0,13	-	-	-	-
Schönegg bei Pöllau	0,85	-	-	-	-
Sebersdorf	1,01	-	-	-	0,19
Siegersdorf bei Herberstein	1,84	-	-	-	-
St.Johann bei Herberstein	3,78	0,49	0,35	-	0,60
St.Johann in der Haide	0,26	-	-	-	-
St.Lorenzen am Wechsel	0,05	-	-	-	-
St.Magdalena am Lemberg	0,75	0,08	-	-	0,20
Stubenberg	2,62	0,06	-	-	0,50
Tiefenbach bei Kaindorf	2,05	-	-	-	1,00
Wörth an der Lafnitz	-	-	-	-	-
<b>Judenburg</b>	<b>0,09</b>	-	-	-	-
Pöls	0,09	-	-	-	-
<b>Leibnitz</b>	<b>334,63</b>	<b>6,23</b>	<b>5,42</b>	<b>2,49</b>	<b>53,71</b>
Arnfels	1,24	-	-	-	0,81
Berghausen	9,61	0,18	0,05	0,12	1,24
Ehrenhausen	0,67	-	-	-	-
Eichberg-Trautenburg	32,11	0,93	0,19	0,08	7,47
Empersdorf	-	-	-	-	-
Gabersdorf	0,90	-	-	-	-
Gamlitz	75,31	0,69	0,35	0,90	7,84
Glanz an der Weinstraße	46,42	2,12	0,15	1,30	7,08
Gleinstätten	1,43	-	-	-	0,36
Großklein	14,66	-	-	0,09	4,63
Heimschuh	10,73	-	-	-	2,99
Kaindorf an der Sulm	4,36	-	-	-	0,47
Kitzeck im Sausal	20,85	-	0,45	-	4,58
Lang	1,53	-	-	-	0,42
Lebring-St.Margarethen	0,78	-	-	-	0,22
Leibnitz	0,19	-	-	-	-
Leutschach	-	-	-	-	-
Oberhaag	5,59	0,24	-	-	3,90
Obervogau	0,37	-	-	-	-
Pistorf	6,15	-	2,56	-	0,32
Ragnitz	-	-	-	-	-
Ratsch an der Weinstraße	26,62	0,21	0,10	-	1,99
Retznei	0,65	-	-	-	-
Schloßberg	17,70	-	0,08	-	1,68
Seggauberg	4,96	-	-	-	1,12
Spielfeld	16,23	0,47	0,39	-	0,68
St.Andrä-Höch	4,81	-	-	-	0,68
St.Georgen an der Stiefing	-	-	-	-	-

**REBFLÄCHEN NACH ROTWEINSORTEN**  
(Flächenangaben in Hektar)

Tabelle 4/1

Bundesland Weinbaugebiet Politischer Bezirk Gerichtsbezirk Gemeinde	Fläche insgesamt	Blauburger	Blauer Burgunder (Blauer Spätburgunder, Blauburgunder, Pinot Noir)	Blauer Portugieser	Blauer Wildbacher
St.Johann im Saggautal	4,56	0,14	-	-	0,82
St.Nikolai im Sausal	7,55	0,38	1,09	-	0,88
St.Nikolai ob Draßling	1,18	-	-	-	0,33
St.Veit am Vogau	5,30	-	-	-	0,44
Stocking	-	-	-	-	-
Straß in Steiermark	0,64	-	-	-	-
Sulztal an der Weinstraße	6,91	-	-	-	1,77
Tillmitsch	0,94	-	-	-	-
Wagna	1,18	-	-	-	0,73
Weitendorf	0,16	-	-	-	-
Wildon	2,10	0,87	-	-	0,26
Wolfsberg im Schwarzautal	0,25	-	-	-	-
<b>Leoben</b>	<b>0,21</b>	-	-	-	-
Leoben	-	-	-	-	-
St.Michael in Obersteiermark	0,21	-	-	-	-
Trofaiach	-	-	-	-	-
<b>Liezen</b>	<b>0,02</b>	-	-	-	-
Aigen im Ennstal	-	-	-	-	-
Altaussee	0,02	-	-	-	-
<b>Mürzzuschlag</b>	<b>0,03</b>	-	-	<b>0,01</b>	-
Mitterdorf im Mürztal	0,02	-	-	-	-
Mürzsteg	0,01	-	-	0,01	-
<b>Radkersburg</b>	<b>64,80</b>	<b>2,06</b>	<b>2,74</b>	-	<b>2,63</b>
Bad Radkersburg	0,04	-	-	-	-
Bierbaum am Auersbach	0,71	-	-	-	-
Deutsch Goritz	1,49	-	-	-	-
Dietersdorf am Gnasbach	0,74	-	-	-	-
Gosdorf	-	-	-	-	-
Halbenrain	1,95	-	-	-	0,16
Hof bei Straden	8,55	0,27	-	-	0,28
Klöch	22,68	0,28	-	-	0,44
Mettersdorf am Saßbach	0,38	-	-	-	-
Mureck	0,01	-	-	-	-
Murfeld	1,94	-	-	-	0,71
Radkersburg Umgebung	-	-	-	-	-
St.Peter am Ottersbach	6,17	0,49	0,66	-	0,15
Straden	8,83	0,61	2,08	-	0,49
Tieschen	10,44	0,41	-	-	0,40
Trössing	0,39	-	-	-	-
Weinburg am Saßbach	0,47	-	-	-	-
<b>Voitsberg</b>	<b>20,11</b>	-	-	-	<b>16,56</b>
Krottendorf-Gaisfeld	3,77	-	-	-	3,22
Ligist	6,98	-	-	-	5,53
Mooskirchen	6,79	-	-	-	6,10
St.Johann-Köppling	1,85	-	-	-	1,10
Voitsberg	0,72	-	-	-	0,60

**REBFLÄCHEN NACH ROTWEINSORTEN**  
(Flächenangaben in Hektar)

Tabelle 4/1

Bundesland Weinbaugebiet Politischer Bezirk Gerichtsbezirk Gemeinde	Fläche insgesamt	Blauburger	Blauer Burgunder (Blauer Spätburgunder, Blauburgunder, Pinot Noir)	Blauer Portugieser	Blauer Wildbacher
<b>Weiz</b>	<b>32,94</b>	<b>2,75</b>	<b>0,39</b>	-	<b>2,92</b>
Gleisdorf	28,82	2,75	0,39	-	2,92
Albersdorf-Prebuch	0,94	-	-	-	-
Gersdorf an der Feistritz	5,92	0,37	0,10	-	0,40
Hirnsdorf	0,59	-	-	-	-
Hofstätten an der Raab	0,44	-	-	-	-
Ilztal	3,60	0,28	-	-	0,51
Kulm bei Weiz	0,18	-	-	-	-
Markt Hartmannsdorf	3,93	0,84	0,29	-	0,82
Nitscha	3,60	0,83	-	-	0,47
Oberrettenbach	-	-	-	-	-
Pischelsdorf in der Steiermark	2,90	0,23	-	-	0,04
Preßguts	0,13	0,10	-	-	-
Reichendorf	1,99	-	-	-	0,23
Sinabelkirchen	4,23	-	-	-	0,44
St.Margarethen an der Raab	0,38	0,10	-	-	-
Weiz	4,12	-	-	-	-
Baierdorf bei Anger	0,05	-	-	-	-
Etzersdorf-Rollsdorf	0,12	-	-	-	-
Krottendorf	0,12	-	-	-	-
Mitterdorf an der Raab	1,15	-	-	-	-
Mortantsch	0,69	-	-	-	-
Naas	0,11	-	-	-	-
Puch bei Weiz	1,24	-	-	-	-
St.Ruprecht an der Raab	0,62	-	-	-	-
<b>Wien</b>	<b>110,97</b>	<b>9,87</b>	<b>14,98</b>	<b>5,29</b>	<b>0,07</b>
Wien 1.,Innere Stadt	2,15	0,13	0,63	-	-
Wien 2.,Leopoldstadt	0,55	-	-	0,15	-
Wien 3.,Landstraße	0,56	-	-	-	-
Wien 4.,Wieden	0,14	-	-	-	-
Wien 5.,Margareten	-	-	-	-	-
Wien 6.,Mariahilf	0,72	-	0,39	-	-
Wien 7.,Neubau	0,07	-	-	-	-
Wien 8.,Josefstadt	0,96	0,12	-	0,12	-
Wien 9.,Alsergrund	-	-	-	-	-
Wien 10.,Favoriten	3,28	0,79	0,13	0,60	-
Wien 11.,Simmering	0,24	-	-	-	-
Wien 12.,Meidling	0,51	-	-	-	-
Wien 13.,Hietzing	0,08	-	-	-	-
Wien 14.,Penzing	-	-	-	-	-
Wien 15.,Rudolfsheim-Fünfhaus	0,88	-	0,00	-	-
Wien 16.,Ottakring	1,63	0,67	-	0,20	-
Wien 17.,Hernals	0,98	0,27	-	0,08	-
Wien 18.,Währing	0,32	-	-	0,06	-
Wien 19.,Döbling	38,36	2,50	5,90	1,14	-
Wien 20.,Brigittenau	0,28	0,01	0,02	0,01	-
Wien 21.,Floridsdorf	46,67	4,69	6,13	2,17	0,07
Wien 22.,Donaustadt	-	-	-	-	-
Wien 23.,Liesing	12,59	0,69	1,77	0,77	-
<b>Übrige Bundesländer</b>	<b>27,36</b>	<b>0,58</b>	<b>7,77</b>	<b>0,63</b>	<b>0,03</b>

**REBFLÄCHEN NACH ROTWEINSORTEN**  
(Flächenangaben in Hektar)

Tabelle 4/2

Bundesland Weinbaugebiet Politischer Bezirk Gerichtsbezirk Gemeinde	Blau- fränkisch	Cabernet Franc	Cabernet Sauvignon	Merlot	Rathay
<b>Österreich</b>	<b>3.227,92</b>	<b>55,97</b>	<b>591,57</b>	<b>644,21</b>	<b>8,73</b>
<b>Weinbauregionen</b>					
Weinland	3.200,73	54,40	565,96	617,75	8,03
Steierland	19,44	0,45	14,06	16,79	0,46
Wien	4,53	1,12	10,21	8,17	0,05
Bergland	3,22	-	1,33	1,50	0,19
<b>Burgenland</b>	<b>3.052,99</b>	<b>33,62</b>	<b>362,88</b>	<b>395,30</b>	<b>-</b>
<b>Weinbaugebiete</b>					
Neusiedlersee	820,39	17,29	161,13	169,88	-
Neusiedlersee-Hügelland	878,78	9,19	101,68	82,48	-
Mittelburgenland	1.174,71	6,99	89,73	124,16	-
Südburgenland	179,11	0,14	10,34	18,78	-
<b>Eisenstadt (Stadt)</b>	<b>101,93</b>	<b>1,94</b>	<b>17,70</b>	<b>20,15</b>	<b>-</b>
Eisenstadt	101,93	1,94	17,70	20,15	-
<b>Rust (Stadt)</b>	<b>92,65</b>	<b>1,92</b>	<b>19,67</b>	<b>15,84</b>	<b>-</b>
Rust	92,65	1,92	19,67	15,84	-
<b>Eisenstadt-Umgebung</b>	<b>488,33</b>	<b>4,41</b>	<b>57,23</b>	<b>40,14</b>	<b>-</b>
Breitenbrunn am Neusiedler See	26,39	0,32	1,81	2,14	-
Donnerskirchen	30,61	-	5,55	3,13	-
Großhöflein	57,22	-	11,13	1,74	-
Hornstein	5,23	-	-	0,76	-
Klingenbach	5,61	-	0,41	-	-
Leithaprodersdorf	16,44	0,01	1,32	1,84	-
Loretto	0,16	-	-	-	-
Mörbisch am See	78,26	1,29	5,83	6,79	-
Müllendorf	5,86	-	0,58	0,33	-
Neufeld an der Leitha	0,66	-	-	0,20	-
Oggau am Neusiedler See	52,70	1,21	4,39	6,49	-
Oslip	14,90	-	1,92	0,83	-
Purbach am Neusiedler See	51,56	-	7,39	6,21	-
Schützen am Gebirge	31,43	1,00	2,93	4,30	-
Siegersdorf	3,25	-	0,41	-	-
St.Margarethen im Burgenland	57,62	0,39	9,69	4,34	-
Steinbrunn	0,35	-	-	-	-
Stotzing	3,18	-	0,56	-	-
Trausdorf an der Wulka	8,06	-	0,85	-	-
Wimpassing an der Leitha	1,01	-	-	-	-
Wulkaprodersdorf	11,96	0,19	1,24	0,88	-
Zagersdorf	25,78	-	1,12	0,15	-
Zillingtal	0,12	-	0,13	-	-
<b>Güssing</b>	<b>30,45</b>	<b>-</b>	<b>2,70</b>	<b>3,38</b>	<b>-</b>
Bildein	4,77	-	0,71	0,49	-
Bocksdorf	-	-	-	-	-
Burgenzauberg-Neudauberg	0,25	-	-	-	-

**REBFLÄCHEN NACH ROTWEINSORTEN**  
(Flächenangaben in Hektar)

Tabelle 4/2

Bundesland Weinbaugebiet Politischer Bezirk Gerichtsbezirk Gemeinde	Blau- fränkisch	Cabernet Franc	Cabernet Sauvignon	Merlot	Rathay
Eberau	9,70	-	0,37	0,61	-
Gerersdorf-Sulz	0,12	-	-	-	-
Güssing	1,63	-	0,31	0,53	-
Güttenbach	0,13	-	-	-	-
Hackerberg	0,41	-	-	-	-
Heiligenbrunn	2,32	-	-	0,48	-
Inzenhof	0,23	-	-	0,09	-
Kleinmürbisch	0,01	-	-	-	-
Kukmirn	1,93	-	0,97	0,75	-
Moschendorf	2,41	-	0,17	-	-
Neustift bei Güssing	-	-	-	-	-
Olbendorf	0,11	-	-	0,13	-
Ollersdorf im Burgenland	0,47	-	-	-	-
Rauchwart	0,08	-	-	-	-
Rohr im Burgenland	0,15	-	-	-	-
St.Michael im Burgenland	1,55	-	-	-	-
Strem	3,72	-	0,18	0,30	-
Tobaj	0,46	-	-	-	-
Tschanigraben	-	-	-	-	-
<b>Jennersdorf</b>	<b>3,95</b>	<b>-</b>	<b>1,58</b>	<b>2,78</b>	<b>-</b>
Deutsch Kaltenbrunn	0,08	-	-	-	-
Eltendorf	0,13	-	-	0,08	-
Heiligenkreuz im Lafnitztal	0,25	-	-	-	-
Jennersdorf	0,32	-	-	-	-
Königsdorf	0,02	-	-	-	-
Minihof-Liebau	-	-	-	-	-
Mogersdorf	-	-	-	-	-
Mühlgraben	-	-	-	-	-
Neuhaus am Klausenbach	0,81	-	-	0,16	-
Rudersdorf	0,44	-	-	-	-
St.Martin an der Raab	0,72	-	0,35	-	-
Weichselbaum	1,18	-	1,23	2,54	-
<b>Mattersburg</b>	<b>195,86</b>	<b>0,92</b>	<b>7,08</b>	<b>6,35</b>	<b>-</b>
Antau	9,62	0,26	0,78	1,04	-
Bad Sauerbrunn	0,71	-	-	-	-
Baumgarten	1,38	-	0,13	0,40	-
Draßburg	0,66	-	-	-	-
Forchtenstein	3,65	-	-	-	-
Hirm	0,17	-	-	-	-
Krensdorf	0,71	-	-	-	-
Loipersbach im Burgenland	7,87	-	0,05	0,11	-
Marz	2,13	-	0,06	-	-
Mattersburg	24,27	-	-	-	-
Neudörfel	12,97	0,66	1,83	2,24	-
Pöttelsdorf	72,74	-	2,53	1,43	-
Pöttsching	5,10	-	-	0,32	-
Rohrbach bei Mattersburg	3,09	-	0,26	-	-
Schattendorf	4,54	-	0,26	-	-
Sieggraben	0,84	-	-	-	-
Sigleß	12,10	-	0,11	-	-
Wiesen	2,34	-	-	-	-
Zemendorf-Stöttera	30,97	-	1,08	0,82	-



**REBFLÄCHEN NACH ROTWEINSORTEN**  
(Flächenangaben in Hektar)

Tabelle 4/2

Bundesland Weinbaugebiet Politischer Bezirk Gerichtsbezirk Gemeinde	Blau- fränkisch	Cabernet Franc	Cabernet Sauvignon	Merlot	Rathay
<b>Neusiedl am See</b>	<b>820,39</b>	<b>17,29</b>	<b>161,13</b>	<b>169,88</b>	-
Andau	74,54	0,70	13,37	12,46	-
Apetlon	43,67	1,04	14,01	9,70	-
Bruckneudorf	-	-	-	0,40	-
Deutsch Jahrndorf	0,11	-	0,10	-	-
Edelstal	5,26	-	-	-	-
Frauenkirchen	8,94	-	0,90	0,50	-
Gols	244,24	1,44	36,12	49,04	-
Halbtorn	53,22	3,94	8,00	17,32	-
Illmitz	60,03	2,84	27,47	18,01	-
Jois	67,10	-	8,71	11,00	-
Kittsee	0,77	-	0,18	-	-
Mönchhof	50,01	2,03	11,10	13,17	-
Neudorf	0,18	-	-	-	-
Neusiedl am See	30,10	0,24	3,85	4,26	-
Nickelsdorf	1,42	-	0,10	0,10	-
Pama	-	-	-	-	-
Pamhagen	44,53	3,22	9,41	11,59	-
Parndorf	-	-	-	-	-
Podersdorf am See	30,17	0,65	8,61	4,85	-
St.Andrä am Zicksee	5,03	-	2,38	1,29	-
Tadten	18,25	0,66	4,70	2,94	-
Wallern im Burgenland	6,53	-	1,59	0,74	-
Weiden am See	41,40	0,30	6,35	6,66	-
Winden am See	34,33	0,23	4,18	5,86	-
Zurndorf	0,55	-	-	-	-
<b>Oberpullendorf</b>	<b>1.174,71</b>	<b>6,99</b>	<b>89,73</b>	<b>124,16</b>	-
Deutschkreutz	282,35	5,33	54,62	66,03	-
Draßmarkt	8,28	-	-	0,42	-
Frankenau-Unterpullendorf	3,53	-	0,01	7,26	-
Großwarasdorf	37,62	-	0,19	1,17	-
Horitschon	299,99	0,57	11,13	24,79	-
Kobersdorf	0,62	-	-	0,21	-
Lackenbach	21,20	-	0,69	0,70	-
Lackendorf	4,08	-	-	0,26	-
Lockenhaus	0,09	-	-	-	-
Lutzmannsburg	110,80	0,46	3,75	7,21	-
Mannersdorf an der Rabnitz	5,57	-	0,52	-	-
Markt St.Martin	-	-	-	-	-
Neckenmarkt	322,00	0,64	17,07	13,98	-
Nikitsch	0,98	-	-	-	-
Oberloisdorf	0,48	-	-	-	-
Raiding	70,97	-	1,74	2,13	-
Ritzing	2,28	-	-	-	-
Unterfrauenhaid	3,16	-	-	-	-
Weppersdorf	0,70	-	-	-	-
<b>Oberwart</b>	<b>144,71</b>	<b>0,14</b>	<b>6,06</b>	<b>12,62</b>	-
Bad Tatzmannsdorf	0,47	-	-	-	-
Badersdorf	4,43	-	0,32	0,67	-
Bernstein	0,23	-	-	-	-
Deutsch Schützen-Eisenberg	93,36	0,06	4,38	7,79	-
Großpetersdorf	7,56	-	0,19	0,44	-

**REBFLÄCHEN NACH ROTWEINSORTEN**  
(Flächenangaben in Hektar)

Tabelle 4/2

Bundesland Weinbaugebiet Politischer Bezirk Gerichtsbezirk Gemeinde	Blau- fränkisch	Cabernet Franc	Cabernet Sauvignon	Merlot	Rathay
Hannersdorf	11,17	0,05	0,12	1,01	-
Kohfidisch	5,64	-	0,35	0,20	-
Mariasdorf	0,08	-	-	-	-
Markt Allhau	0,96	-	-	-	-
Markt Neuhodis	0,95	-	-	-	-
Mischendorf	5,29	-	-	0,91	-
Oberwart	2,70	-	-	-	-
Pinkafeld	0,10	-	-	-	-
Rechnitz	10,29	0,03	0,70	1,60	-
Rotenturm an der Pinka	0,12	-	-	-	-
Schachendorf	0,01	-	-	-	-
Schandorf	-	-	-	-	-
Stadtschlaining	0,61	-	-	-	-
Unterwart	0,02	-	-	-	-
Weiden bei Rechnitz	0,73	-	-	-	-
<b>Niederösterreich</b>	<b>147,74</b>	<b>20,78</b>	<b>203,09</b>	<b>222,45</b>	<b>8,03</b>
<b>Weinbaugebiete</b>					
Thermenregion	25,10	3,80	52,36	43,98	2,65
Kremstal	1,18	8,53	20,28	16,06	0,12
Kamptal	3,97	3,47	15,11	15,54	-
Wagram	3,16	0,56	17,68	7,04	1,03
Traisental	2,92	0,03	3,08	3,59	0,42
Carnuntum	83,62	1,87	24,13	50,67	-
Wachau	1,53	-	1,91	0,74	0,02
Weinviertel	26,12	2,52	68,54	84,83	3,78
ohne Weinbaugebiet	0,14	-	-	-	-
<b>Krems an der Donau (Stadt)</b>	<b>0,26</b>	<b>0,05</b>	<b>1,06</b>	<b>1,35</b>	-
Krems an der Donau	0,26	0,05	1,06	1,35	-
<b>St.Pölten (Stadt)</b>	<b>0,21</b>	-	-	-	-
St.Pölten	0,21	-	-	-	-
<b>Waidhofen an der Ybbs (Stadt)</b>	-	-	-	-	-
Waidhofen an der Ybbs	-	-	-	-	-
<b>Wr.Neustadt (Stadt)</b>	<b>0,35</b>	-	-	-	-
Wiener Neustadt	0,35	-	-	-	-
<b>Baden</b>	<b>17,06</b>	<b>3,52</b>	<b>40,01</b>	<b>35,77</b>	<b>2,50</b>
Baden	5,50	2,24	22,45	21,93	1,58
Alland	0,20	-	-	-	-
Altenmarkt an der Triesting	-	-	-	-	-
Bad Vöslau	1,95	0,69	2,74	1,52	0,71
Baden	1,04	0,49	2,67	3,06	-
Berndorf	-	-	0,36	0,20	0,10
Enzesfeld-Lindabrunn	0,09	0,28	0,38	0,38	0,28
Heiligenkreuz	-	-	-	-	-

**REBFLÄCHEN NACH ROTWEINSORTEN**  
(Flächenangaben in Hektar)

Tabelle 4/2

Bundesland Weinbaugebiet Politischer Bezirk Gerichtsbezirk Gemeinde	Blau- fränkisch	Cabernet Franc	Cabernet Sauvignon	Merlot	Rathay
Hernstein	-	-	-	-	-
Hirtenberg	0,05	-	-	-	-
Kottingbrunn	0,41	-	0,99	0,14	-
Leobersdorf	-	0,09	1,01	1,31	-
Pfaffstätten	0,03	-	0,62	0,60	0,48
Schönau an der Triesting	0,44	-	1,00	0,84	-
Sooß	0,23	0,52	7,19	8,26	-
Traiskirchen	0,99	0,18	5,51	5,62	-
Weissenbach an der Triesting	0,08	-	-	-	-
<b>Ebreichsdorf</b>	<b>11,56</b>	<b>1,28</b>	<b>17,56</b>	<b>13,83</b>	<b>0,92</b>
Ebreichsdorf	-	-	0,07	-	-
Günselsdorf	-	-	0,86	-	-
Mitterndorf an der Fischa	-	-	-	-	-
Oberwaltersdorf	-	-	1,29	0,46	0,37
Pottendorf	-	-	-	0,17	-
Reisenberg	4,31	0,23	1,83	0,50	-
Seibersdorf	0,84	-	0,04	-	-
Tattendorf	5,72	1,04	11,59	10,72	0,55
Teesdorf	0,47	-	1,82	1,98	-
Trumau	0,22	-	0,06	-	-
<b>Bruck an der Leitha</b>	<b>81,71</b>	<b>1,87</b>	<b>23,79</b>	<b>50,67</b>	<b>-</b>
Au am Leithaberge	0,18	-	-	-	-
Bad Deutsch-Altenburg	3,69	-	0,23	0,09	-
Berg	4,50	-	0,80	0,52	-
Bruck an der Leitha	2,16	0,38	0,99	0,98	-
Enzersdorf an der Fischa	0,60	-	-	0,27	-
Göttlesbrunn-Arbesthal	14,05	0,69	14,41	36,06	-
Hainburg an der Donau	1,29	-	-	0,27	-
Haslau-Maria Ellend	0,96	-	0,35	0,10	-
Hof am Leithaberge	0,42	-	-	-	-
Höflein	5,67	0,38	4,10	8,21	-
Hundsheim	1,74	-	-	0,18	-
Mannersdorf am Leithagebirge	-	-	-	-	-
Petronell-Carnuntum	4,17	-	0,40	0,98	-
Prellenkirchen	28,21	-	0,15	-	-
Rohrau	6,54	0,42	0,19	1,05	-
Scharndorf	0,26	-	0,30	0,26	-
Sommerein	0,86	-	-	-	-
Trautmannsdorf an der Leitha	6,19	-	1,79	1,62	-
Wolfsthal	0,22	-	0,08	0,07	-
<b>Gänserndorf</b>	<b>3,16</b>	<b>0,12</b>	<b>11,89</b>	<b>13,43</b>	<b>0,94</b>
Gänserndorf	1,86	-	4,55	3,86	0,42
Angern an der March	0,47	-	2,14	1,17	-
Auersthal	-	-	0,65	0,54	0,02
Bad Pirawarth	-	-	0,45	0,46	0,35
Deutsch-Wagram	-	-	-	-	-
Engelhartstetten	-	-	-	-	-
Groß-Enzersdorf	-	-	-	-	-
Groß-Schweinbarth	-	-	0,29	0,94	-
Lasseo	-	-	-	-	-

**REBFLÄCHEN NACH ROTWEINSORTEN**  
(Flächenangaben in Hektar)

Tabelle 4/2

Bundesland Weinbaugebiet Politischer Bezirk Gerichtsbezirk Gemeinde	Blau- fränkisch	Cabernet Franc	Cabernet Sauvignon	Merlot	Rathay
Marchegg	-	-	-	-	-
Matzen-Raggendorf	1,22	-	0,90	0,27	0,05
Parbasdorf	-	-	-	-	-
Prottes	0,12	-	0,12	0,21	-
Schönkirchen-Reyersdorf	-	-	-	0,27	-
Untersiebenbrunn	0,05	-	-	-	-
Weiden an der March	-	-	-	-	-
Weikendorf	-	-	-	-	-
<b>Zistersdorf</b>	<b>1,30</b>	<b>0,12</b>	<b>7,33</b>	<b>9,57</b>	<b>0,52</b>
Drösing	-	-	-	-	-
Dümkрут	-	-	0,14	0,50	-
Ebenthal	-	-	0,31	0,09	-
Hauskirchen	-	-	0,36	-	-
Hohenau an der March	-	-	-	-	-
Hohenruppersdorf	0,39	-	1,90	0,37	0,25
Jedenspeigen	0,11	-	0,59	0,60	-
Neusiedl an der Zaya	-	-	-	0,45	-
Palterndorf-Dobermannsdorf	0,59	-	0,48	0,95	-
Ringelsdorf-Niederabsdorf	-	-	-	-	-
Spannberg	-	-	0,41	0,42	-
Sulz im Weinviertel	-	-	0,66	0,74	-
Velm-Götzendorf	-	0,12	1,23	2,53	-
Zistersdorf	0,22	-	1,25	2,92	0,28
<b>Hollabrunn</b>	<b>9,88</b>	<b>1,84</b>	<b>29,54</b>	<b>32,06</b>	<b>0,70</b>
Alberndorf im Pulkautal	-	-	0,21	0,55	-
Göllersdorf	-	-	0,20	-	-
Grabern	-	-	0,12	0,24	-
Guntersdorf	-	-	0,20	0,69	-
Hadres	2,32	0,61	4,94	4,35	0,24
Hardegg	-	-	-	-	-
Haugsdorf	1,83	-	2,33	3,20	0,15
Heldenberg	0,33	-	0,34	-	-
Hohenwarth-Mühlbach a.M.	0,26	-	-	0,50	-
Hollabrunn	-	-	0,57	0,18	-
Mailberg	1,24	-	7,57	4,99	-
Maissau	0,85	-	0,60	0,13	-
Nappersdorf-Kammersdorf	0,10	-	0,42	-	-
Pernersdorf	-	-	0,49	0,53	-
Pulkau	-	-	0,28	0,39	-
Ravelsbach	0,39	-	0,56	0,36	-
Retz	0,58	0,22	2,47	2,74	0,21
Retzbach	0,73	0,96	1,64	3,17	-
Schrattenthal	-	0,04	1,13	2,23	-
Seefeld-Kadolz	-	-	1,28	3,44	-
Sitzendorf an der Schmida	0,03	-	0,47	0,80	-
Wullersdorf	-	-	0,35	0,62	-
Zellerndorf	0,47	-	2,63	2,15	-
Ziersdorf	0,76	-	0,75	0,82	0,10
<b>Horn</b>	<b>0,72</b>	<b>-</b>	<b>1,13</b>	<b>1,54</b>	<b>0,10</b>
Brunn an der Wild	-	-	-	-	-
Burgschleinitz-Kühnring	-	-	-	-	-

**REBFLÄCHEN NACH ROTWEINSORTEN**  
(Flächenangaben in Hektar)

Tabelle 4/2

Bundesland Weinbaugebiet Politischer Bezirk Gerichtsbezirk Gemeinde	Blau- fränkisch	Cabernet Franc	Cabernet Sauvignon	Merlot	Rathay
Drosendorf-Zissersdorf	-	-	-	-	-
Eggenburg	0,06	-	-	0,29	-
Gars am Kamp	-	-	-	0,05	-
Horn	-	-	-	-	-
Langau	-	-	-	-	-
Meiseldorf	-	-	-	0,11	-
Röhrenbach	-	-	-	-	-
Röschitz	0,66	-	0,35	0,72	-
Sigmundsherberg	-	-	-	-	-
St.Bernhard-Frauenhofen	-	-	-	-	-
Straning-Grafenberg	-	-	0,57	0,18	0,10
Weitersfeld	-	-	0,21	0,19	-
<b>Korneuburg</b>	<b>1,98</b>	<b>0,32</b>	<b>7,36</b>	<b>8,17</b>	<b>0,66</b>
Korneuburg	0,27	0,32	5,88	5,54	-
Bisamberg	0,05	-	0,48	0,15	-
Enzersfeld im Weinviertel	0,00	-	0,14	0,15	-
Ernstbrunn	-	-	-	-	-
Großrußbach	-	-	-	-	-
Hagenbrunn	-	0,32	1,94	2,94	-
Harmannsdorf	-	-	0,24	0,09	-
Korneuburg	-	-	-	-	-
Langenzersdorf	0,08	-	0,48	0,12	-
Leobendorf	-	-	0,12	0,38	-
Stetten	0,14	-	2,47	1,70	-
Stockerau	1,71	-	1,48	2,63	0,66
Großmugl	-	-	-	-	-
Hausleiten	0,10	-	0,33	-	-
Leitzersdorf	-	-	-	-	-
Niederhollabrunn	-	-	-	-	-
Rußbach	1,61	-	0,92	2,11	0,39
Sierndorf	-	-	0,08	0,36	0,19
Stetteldorf am Wagram	-	-	0,14	0,17	0,07
Stockerau	-	-	-	-	-
<b>Krems (Land)</b>	<b>6,41</b>	<b>11,95</b>	<b>36,24</b>	<b>30,99</b>	<b>0,14</b>
Aggsbach	-	-	-	-	-
Albrechtsberg an der Großen Krems	-	-	-	-	-
Bergern im Dunkelsteinerwald	-	-	0,39	0,16	-
Droß	-	0,08	-	0,82	-
Dürnstein	0,20	-	0,20	0,05	-
Furth bei Göttweig	0,59	0,87	2,24	3,61	-
Gedersdorf	-	0,30	1,11	1,22	-
Gföhl	-	-	-	-	-
Grafenegg	0,51	-	2,45	1,56	-
Hadersdorf-Kammern	0,07	-	0,22	0,21	-
Jaidhof	-	-	-	-	-
Langenlois	3,14	2,40	9,11	8,87	-
Lengenfeld	0,20	1,04	0,61	2,05	-
Lichtenau im Waldviertel	-	-	-	-	-
Mautern an der Donau	0,12	-	0,49	-	-
Mühldorf	-	-	-	-	-

**REBFLÄCHEN NACH ROTWEINSORTEN**  
(Flächenangaben in Hektar)

Tabelle 4/2

Bundesland Weinbaugebiet Politischer Bezirk Gerichtsbezirk Gemeinde	Blau- fränkisch	Cabernet Franc	Cabernet Sauvignon	Merlot	Rathay
Paudorf	0,18	-	2,02	1,39	-
Rohrendorf bei Krems	-	7,07	12,02	5,63	0,12
Rossatz-Arnsdorf	0,34	-	0,12	0,43	-
Schönberg am Kamp	-	-	2,24	1,44	-
Senftenberg	0,14	0,15	1,57	1,55	-
Spitz	0,61	-	0,05	0,04	-
St.Leonhard am Hornerwald	-	-	-	-	-
Straß im Straßertale	0,04	0,03	0,48	1,41	-
Stratzing	-	-	0,26	0,50	-
Weinzierl am Walde	-	-	-	-	-
Weißkirchen in der Wachau	0,25	-	0,66	0,06	0,02
<b>Lilienfeld</b>	-	-	-	-	-
Ramsau	-	-	-	-	-
Türnitz	-	-	-	-	-
<b>Melk</b>	-	-	-	-	-
Emmersdorf an der Donau	-	-	-	-	-
Melk	-	-	-	-	-
Schönbühel-Aggsbach	-	-	-	-	-
Texingtal	-	-	-	-	-
Weiten	-	-	-	-	-
<b>Mistelbach</b>	<b>10,38</b>	<b>0,24</b>	<b>18,76</b>	<b>29,79</b>	<b>1,46</b>
Laa an der Thaya	5,56	0,24	10,95	16,63	0,63
Altlichtenwarth	-	-	0,05	0,30	0,18
Bernhardsthal	0,10	-	0,38	0,92	-
Drasenhofen	0,30	-	0,21	0,62	-
Falkenstein	0,05	-	1,07	0,60	-
Fallbach	-	-	-	-	-
Gaubitsch	-	-	-	-	-
Gnadendorf	-	-	-	-	-
Großharras	0,01	-	0,09	-	-
Großkrut	0,05	-	1,07	1,08	0,12
Hausbrunn	0,02	-	-	-	-
Herrbaumgarten	0,80	0,09	0,93	4,81	0,13
Laa an der Thaya	-	-	-	-	-
Neudorf bei Staats	0,15	-	-	0,30	-
Ottenthal	-	-	-	-	-
Poysdorf	1,73	0,15	3,27	4,07	0,20
Schrattenberg	2,17	-	3,77	3,93	-
Staatz	0,11	-	-	-	-
Stronsdorf	-	-	-	-	-
Unterstinkenbrunn	-	-	-	-	-
Wildendürnbach	0,06	-	0,12	-	-
Mistelbach	4,82	-	7,81	13,16	0,82
Asparn an der Zaya	-	-	-	-	-
Bockfließ	0,32	-	0,28	0,30	-
Gawainstal	0,42	-	1,14	0,63	-
Großebersdorf	-	-	0,33	0,20	-
Großengersdorf	0,85	-	0,06	0,28	-

**REBFLÄCHEN NACH ROTWEINSORTEN**  
(Flächenangaben in Hektar)

Tabelle 4/2

Bundesland Weinbaugebiet Politischer Bezirk Gerichtsbezirk Gemeinde	Blau- fränkisch	Cabernet Franc	Cabernet Sauvignon	Merlot	Rathay
Hochleithen	0,15	-	0,43	1,40	-
Kreuttal	-	-	0,22	0,37	-
Kreuzstetten	-	-	0,48	0,79	-
Ladendorf	-	-	-	-	-
Mistelbach	0,56	-	0,84	1,87	-
Niederleis	-	-	-	-	-
Pillichsdorf	0,78	-	0,56	0,48	0,37
Ulrichskirchen-Schleinbach	0,03	-	0,08	-	-
Wilfersdorf	-	-	0,14	3,92	0,09
Wolkersdorf im Weinviertel	1,70	-	3,24	2,92	0,37
<b>Mödling</b>	<b>3,04</b>	<b>0,18</b>	<b>12,21</b>	<b>7,86</b>	<b>-</b>
Achau	-	-	-	-	-
Biedermannsdorf	0,06	-	-	-	-
Brunn am Gebirge	-	-	0,89	-	-
Gießhübl	-	-	-	-	-
Gumpoldskirchen	0,83	0,11	3,76	2,87	-
Guntramsdorf	0,81	-	3,36	2,97	-
Hinterbrühl	-	-	-	-	-
Maria Enzersdorf	-	-	0,32	0,27	-
Mödling	0,25	-	0,89	0,34	-
Münchendorf	0,29	-	0,30	0,18	-
Perchtoldsdorf	0,59	0,07	2,69	1,23	-
Vösendorf	0,20	-	-	-	-
Wiener Neudorf	-	-	-	-	-
<b>Neunkirchen</b>	<b>0,84</b>	<b>-</b>	<b>-</b>	<b>-</b>	<b>-</b>
Aspang-Markt	-	-	-	-	-
Breitenau	-	-	-	-	-
Natschbach-Loipersbach	0,09	-	-	-	-
Neunkirchen	0,76	-	-	-	-
Scheiblingkirchen-Thernberg	-	-	-	-	-
St.Egyden am Steinfeld	-	-	-	-	-
Willendorf	-	-	-	-	-
<b>St.Pölten (Land)</b>	<b>2,67</b>	<b>0,03</b>	<b>3,08</b>	<b>3,59</b>	<b>0,25</b>
Neulengbach	0,05	-	-	-	-
Altlangbach	-	-	-	-	-
Asperhofen	-	-	-	-	-
Böheimkirchen	0,05	-	-	-	-
Kapelln	-	-	-	-	-
Maria-Anzbach	-	-	-	-	-
Neulengbach	-	-	-	-	-
Neustift-Innermanzing	-	-	-	-	-
Weißkirchen an der Perschling	-	-	-	-	-
St.Pölten (Teil)	2,62	0,03	3,08	3,59	0,25
Herzogenburg	-	-	0,14	-	-
Hofstetten-Grünau	-	-	-	-	-
Inzersdorf-Getzersdorf	-	-	-	0,44	-
Karlstetten	-	-	-	-	-
Nußdorf ob der Traisen	0,61	-	1,69	1,47	0,20

**REBFLÄCHEN NACH ROTWEINSORTEN**  
(Flächenangaben in Hektar)

Tabelle 4/2

Bundesland Weinbaugebiet Politischer Bezirk Gerichtsbezirk Gemeinde	Blau- fränkisch	Cabernet Franc	Cabernet Sauvignon	Merlot	Rathay
Obritzberg-Rust	-	-	-	0,27	-
Pyhra	-	-	-	-	-
Statzendorf	-	-	-	-	-
Traismauer	0,22	0,03	0,95	0,65	0,05
Weinburg	0,06	-	-	-	-
Wilhelmsburg	-	-	-	-	-
Wölbling	1,73	-	0,30	0,76	-
<b>Scheibbs</b>	-	-	-	-	-
Wieselburg	-	-	-	-	-
Wieselburg-Land	-	-	-	-	-
<b>Tulln</b>	<b>3,01</b>	<b>0,56</b>	<b>17,07</b>	<b>6,66</b>	<b>1,14</b>
Absdorf	-	-	-	0,06	-
Atzenbrugg	0,12	-	-	0,06	0,06
Fels am Wagram	0,76	0,13	6,64	1,08	0,02
Grafenwörth	1,07	0,03	2,39	0,85	0,83
Großriedenthal	0,60	0,12	1,94	1,47	0,06
Großweikersdorf	0,24	0,15	1,83	0,26	-
Judenau-Baumgarten	-	-	-	-	-
Kirchberg am Wagram	0,16	0,13	3,20	2,69	-
Königsbrunn am Wagram	-	-	0,91	0,20	-
Königstetten	-	-	-	-	-
Langenrohr	-	-	0,16	-	-
Michelhausen	-	-	-	-	-
Sieghartskirchen	-	-	-	-	-
Sitzenberg-Reidling	0,05	-	-	-	0,18
St.Andrä-Wördern	-	-	-	-	-
Tulbing	-	-	-	-	-
Tulln an der Donau	-	-	-	-	-
Würmla	-	-	-	-	-
Zeiselmauer-Wolfpassing	-	-	-	-	-
Zwentendorf an der Donau	-	-	-	-	-
<b>Waidhofen an der Thaya</b>	-	-	-	-	-
Groß-Siegharts	-	-	-	-	-
Ludweis-Aigen	-	-	-	-	-
Raabs an der Thaya	-	-	-	-	-
<b>Wr.Neustadt (Land)</b>	<b>3,81</b>	<b>0,10</b>	<b>0,14</b>	<b>0,35</b>	<b>0,15</b>
Bad Fischau-Brunn	0,08	0,10	0,02	0,23	0,15
Eggendorf	0,18	-	-	-	-
Hohe Wand	-	-	-	-	-
Katzelsdorf	1,49	-	0,12	0,12	-
Lanzenkirchen	0,29	-	-	-	-
Lichtenwörth	1,46	-	-	-	-
Markt Piesting	-	-	-	-	-
Matzendorf-Hölles	0,07	-	-	-	-
Sollenau	0,00	-	-	-	-
Theresienfeld	-	-	-	-	-
Weikersdorf am Steinfeld	-	-	-	-	-
Winzendorf-Muthmannsdorf	-	-	-	-	-
Wöllersdorf-Steinabrückl	0,05	-	-	-	-



**REBFLÄCHEN NACH ROTWEINSORTEN**  
(Flächenangaben in Hektar)

Tabelle 4/2

Bundesland Weinbaugebiet Politischer Bezirk Gerichtsbezirk Gemeinde	Blau- fränkisch	Cabernet Franc	Cabernet Sauvignon	Merlot	Rathay
Zillingdorf	0,19	-	-	-	-
<b>Wien-Umgebung</b>	<b>2,25</b>	-	<b>0,82</b>	<b>0,21</b>	-
Klosterneuburg	0,20	-	0,47	0,21	-
Gerasdorf bei Wien	-	-	0,11	-	-
Klosterneuburg	0,20	-	0,36	0,21	-
Purkersdorf	0,14	-	-	-	-
Pressbaum	-	-	-	-	-
Purkersdorf	0,14	-	-	-	-
Schwechat	1,91	-	0,34	-	-
Ebergassing	0,16	-	-	-	-
Fischamend	-	-	-	-	-
Gramatneusiedl	-	-	-	-	-
Himberg	-	-	-	-	-
Klein-Neusiedl	-	-	-	-	-
Rauchenwarth	1,74	-	0,34	-	-
Schwadorf	-	-	-	-	-
<b>Zwettl</b>	-	-	-	-	-
Allentsteig	-	-	-	-	-
Göpfritz an der Wild	-	-	-	-	-
Kottes-Purk	-	-	-	-	-
Sallingberg	-	-	-	-	-
Zwettl-Niederösterreich	-	-	-	-	-
<b>Steiermark</b>	<b>19,44</b>	<b>0,45</b>	<b>14,06</b>	<b>16,79</b>	<b>0,46</b>
<b>Weinbaugebiete</b>					
Südsteiermark	9,41	0,36	4,48	3,65	-
Weststeiermark	0,63	-	0,50	-	-
Süd-Oststeiermark	9,02	0,09	9,08	13,14	0,46
ohne Weinbaugebiet	0,39	-	-	-	-
<b>Graz (Stadt)</b>	<b>0,04</b>	-	-	-	-
Graz	0,04	-	-	-	-
<b>Bruck an der Mur</b>	<b>0,10</b>	-	-	-	-
Bruck an der Mur	-	-	-	-	-
Kapfenberg	0,10	-	-	-	-
<b>Deutschlandsberg</b>	<b>0,59</b>	-	<b>0,50</b>	-	-
Deutschlandsberg	0,29	-	0,50	-	-
Aibl	-	-	-	-	-
Deutschlandsberg	0,10	-	-	-	-
Frauental an der Laßnitz	-	-	-	-	-

**REBFLÄCHEN NACH ROTWEINSORTEN**  
(Flächenangaben in Hektar)

Tabelle 4/2

Bundesland Weinbaugebiet Politischer Bezirk Gerichtsbezirk Gemeinde	Blau- fränkisch	Cabernet Franc	Cabernet Sauvignon	Merlot	Rathay
Groß St. Florian	-	-	0,50	-	-
Großradl	-	-	-	-	-
Holleneegg	-	-	-	-	-
Limberg bei Wies	-	-	-	-	-
Pitschgau	-	-	-	-	-
Pöfing-Brunn	-	-	-	-	-
Schwanberg	-	-	-	-	-
St. Martin im Sulmtal	-	-	-	-	-
St. Peter im Sulmtal	-	-	-	-	-
Sulmeck-Greith	-	-	-	-	-
Unterbergla	0,10	-	-	-	-
Wernersdorf	-	-	-	-	-
Wettmannstätten	0,09	-	-	-	-
Wiefresen	-	-	-	-	-
Wies	-	-	-	-	-
Stainz	0,30	-	-	-	-
Bad Gams	-	-	-	-	-
Greisdorf	-	-	-	-	-
Gundersdorf	-	-	-	-	-
Marhof	-	-	-	-	-
Rassach	-	-	-	-	-
St. Josef (Weststeiermark)	-	-	-	-	-
St. Stefan ob Stainz	0,30	-	-	-	-
Stainz	-	-	-	-	-
Stallhof	-	-	-	-	-
<b>Feldbach</b>	<b>2,22</b>	-	<b>2,37</b>	<b>4,56</b>	-
Auersbach	-	-	-	-	-
Aug-Radisch	-	-	-	-	-
Bad Gleichenberg	0,09	-	-	-	-
Bairisch Kölldorf	-	-	-	-	-
Baumgarten bei Gnas	-	-	-	-	-
Breitenfeld an der Rittschein	0,17	-	0,26	-	-
Edelsbach bei Feldbach	-	-	-	-	-
Edelstauden	-	-	-	-	-
Fehring	0,76	-	0,14	0,29	-
Feldbach	-	-	-	-	-
Frutten-Gießelsdorf	-	-	-	-	-
Glojach	-	-	-	-	-
Gnas	-	-	-	-	-
Gniebing-Weißenbach	-	-	-	-	-
Gossendorf	-	-	-	-	-
Hatzendorf	-	-	-	0,21	-
Hohenbrugg-Weinberg	0,03	-	-	0,16	-
Jagerberg	-	-	-	-	-
Johnsdorf-Brunn	0,10	-	-	0,15	-
Kapfenstein	-	-	0,70	2,35	-
Kirchberg an der Raab	-	-	-	-	-
Kornberg bei Riegersburg	0,20	-	-	-	-
Krusdorf	0,07	-	-	-	-
Leitersdorf im Raabtal	-	-	-	-	-
Lödersdorf	-	-	-	-	-
Maierdorf	-	-	-	-	-
Merkendorf	0,07	-	-	-	-

**REBFLÄCHEN NACH ROTWEINSORTEN**  
(Flächenangaben in Hektar)

Tabelle 4/2

Bundesland Weinbaugebiet Politischer Bezirk Gerichtsbezirk Gemeinde	Blau- fränkisch	Cabernet Franc	Cabernet Sauvignon	Merlot	Rathay
Mühdorf bei Feldbach	-	-	0,44	0,15	-
Paldau	-	-	-	-	-
Perlsdorf	-	-	-	-	-
Pertlstein	-	-	-	-	-
Pirching am Traubenberg	-	-	-	-	-
Poppendorf	-	-	-	-	-
Raabau	-	-	-	-	-
Raning	-	-	-	-	-
Riegersburg	-	-	-	-	-
Schwarzau im Schwarzaual	-	-	-	-	-
St.Anna am Aigen	0,36	-	0,83	1,02	-
St.Stefan im Rosental	-	-	-	-	-
Stainz bei Straden	0,38	-	-	0,23	-
Trautmannsdorf in Oststeiermark	-	-	-	-	-
Unterauersbach	-	-	-	-	-
Unterlamm	-	-	-	-	-
Zerlach	-	-	-	-	-
<b>Fürstenfeld</b>	<b>0,01</b>	<b>0,09</b>	<b>5,58</b>	<b>4,92</b>	<b>0,24</b>
Altenmarkt bei Fürstenfeld	-	-	-	-	-
Bad Blumau	-	-	-	-	-
Fürstenfeld	-	-	0,08	-	-
Großsteinbach	-	-	-	-	-
Großwilfersdorf	-	0,09	4,66	2,80	-
Ilz	-	-	0,16	-	-
Loipersdorf bei Fürstenfeld	-	-	-	2,00	0,24
Nestelbach im Ilztal	0,01	-	0,47	-	-
Ottendorf an der Rittschein	-	-	-	-	-
Söchau	-	-	0,08	0,11	-
Stein	-	-	0,12	-	-
Übersbach	-	-	-	-	-
<b>Graz-Umgebung</b>	<b>4,98</b>	-	-	<b>0,41</b>	-
Frohnleiten	-	-	-	-	-
St.Bartholomä	-	-	-	-	-
Graz-Ost (Teil)	4,98	-	-	0,41	-
Attendorf	-	-	-	-	-
Dobl	-	-	-	-	-
Hitzendorf	-	-	-	-	-
Kainbach bei Graz	-	-	-	-	-
Langegg bei Graz	-	-	-	-	-
Rohrbach-Steinberg	-	-	-	-	-
Seiersberg	-	-	-	-	-
St.Marein bei Graz	4,98	-	-	0,41	-
Vasoldsberg	-	-	-	-	-
Wundschuh	-	-	-	-	-
Zwaring-Pöls	-	-	-	-	-
<b>Hartberg</b>	<b>0,13</b>	-	<b>0,21</b>	<b>1,50</b>	<b>0,08</b>
Bad Waltersdorf	-	-	0,15	0,31	0,08
Buch-Geiseldorf	-	-	-	-	-

**REBFLÄCHEN NACH ROTWEINSORTEN**  
(Flächenangaben in Hektar)

Tabelle 4/2

Bundesland Weinbaugebiet Politischer Bezirk Gerichtsbezirk Gemeinde	Blau- fränkisch	Cabernet Franc	Cabernet Sauvignon	Merlot	Rathay
Dienersdorf	-	-	-	-	-
Ebersdorf	-	-	-	0,62	-
Eichberg	-	-	-	-	-
Grafendorf bei Hartberg	-	-	-	-	-
Greinbach	0,08	-	-	-	-
Großhart	-	-	-	-	-
Hartberg	-	-	-	-	-
Hartberg Umgebung	-	-	-	-	-
Kaibing	-	-	0,06	-	-
Pöllauberg	-	-	-	-	-
Rabenwald	-	-	-	-	-
Riegersberg	-	-	-	-	-
Schönegg bei Pöllau	-	-	-	-	-
Sebersdorf	-	-	-	-	-
Siegersdorf bei Herberstein	-	-	-	-	-
St.Johann bei Herberstein	-	-	-	0,58	-
St.Johann in der Haide	-	-	-	-	-
St.Lorenzen am Wechsel	0,05	-	-	-	-
St.Magdalena am Lemberg	-	-	-	-	-
Stubenberg	-	-	-	-	-
Tiefenbach bei Kaindorf	-	-	-	-	-
Wörth an der Lafnitz	-	-	-	-	-
<b>Judenburg</b>	<b>0,09</b>	-	-	-	-
Pöls	0,09	-	-	-	-
<b>Leibnitz</b>	<b>9,57</b>	<b>0,36</b>	<b>4,48</b>	<b>3,65</b>	-
Arnfels	0,21	-	-	-	-
Berghausen	0,16	-	0,32	1,13	-
Ehrenhausen	-	-	-	-	-
Eichberg-Trautenburg	0,66	-	-	0,13	-
Empersdorf	-	-	-	-	-
Gabersdorf	-	-	-	-	-
Gamlitz	0,52	0,36	0,56	0,43	-
Glanz an der Weinstraße	0,35	-	1,05	0,15	-
Gleinstätten	-	-	-	-	-
Großklein	0,03	-	0,02	0,02	-
Heimschuh	0,70	-	-	-	-
Kaindorf an der Sulm	-	-	-	-	-
Kitzeck im Sausal	0,91	-	0,34	0,45	-
Lang	-	-	-	-	-
Lebring-St.Margarethen	-	-	-	-	-
Leibnitz	-	-	-	-	-
Leutschach	-	-	-	-	-
Oberhaag	-	-	-	-	-
Obervogau	-	-	-	-	-
Pistorf	1,11	-	0,16	0,08	-
Ragnitz	-	-	-	-	-
Ratsch an der Weinstraße	1,41	-	0,26	0,53	-
Retznei	-	-	-	-	-
Schloßberg	1,15	-	0,57	0,41	-
Seggauberg	-	-	-	-	-
Spielfeld	1,73	-	0,69	-	-
St.Andrä-Höch	0,13	-	-	-	-
St.Georgen an der Stiefing	-	-	-	-	-

**REBFLÄCHEN NACH ROTWEINSORTEN**  
(Flächenangaben in Hektar)

Tabelle 4/2

Bundesland Weinbaugebiet Politischer Bezirk Gerichtsbezirk Gemeinde	Blau- fränkisch	Cabernet Franc	Cabernet Sauvignon	Merlot	Rathay
St.Johann im Saggautal	-	-	0,15	-	-
St.Nikolai im Sausal	0,21	-	-	0,32	-
St.Nikolai ob Draßling	-	-	-	-	-
St.Veit am Vogau	0,16	-	-	-	-
Stocking	-	-	-	-	-
Straß in Steiermark	-	-	-	-	-
Sulztal an der Weinstraße	0,11	-	0,37	-	-
Tillmitsch	-	-	-	-	-
Wagna	-	-	-	-	-
Weitendorf	-	-	-	-	-
Wildon	-	-	-	-	-
Wolfsberg im Schwarzaental	-	-	-	-	-
<b>Leoben</b>	<b>0,21</b>	-	-	-	-
Leoben	-	-	-	-	-
St.Michael in Obersteiermark	0,21	-	-	-	-
Trofaiach	-	-	-	-	-
<b>Liezen</b>	-	-	-	-	-
Aigen im Ennstal	-	-	-	-	-
Altaussee	-	-	-	-	-
<b>Mürzzuschlag</b>	-	-	-	-	-
Mitterdorf im Mürztal	-	-	-	-	-
Mürzsteg	-	-	-	-	-
<b>Radkersburg</b>	<b>0,39</b>	-	<b>0,71</b>	<b>1,55</b>	<b>0,14</b>
Bad Radkersburg	-	-	-	-	-
Bierbaum am Auersbach	-	-	-	-	-
Deutsch Goritz	-	-	-	-	-
Dietersdorf am Gnasbach	-	-	-	-	0,14
Gosdorf	-	-	-	-	-
Halbenrain	-	-	-	-	-
Hof bei Straden	-	-	-	1,22	-
Klöch	0,09	-	0,15	0,22	-
Mettersdorf am Saßbach	-	-	-	-	-
Mureck	-	-	-	-	-
Murfeld	-	-	0,18	-	-
Radkersburg Umgebung	-	-	-	-	-
St.Peter am Ottersbach	-	-	-	-	-
Straden	0,30	-	0,38	-	-
Tieschen	-	-	-	0,11	-
Trössing	-	-	-	-	-
Weinburg am Saßbach	-	-	-	-	-
<b>Voitsberg</b>	-	-	-	-	-
Krottendorf-Gaisfeld	-	-	-	-	-
Ligist	-	-	-	-	-
Mooskirchen	-	-	-	-	-
St.Johann-Köppling	-	-	-	-	-
Voitsberg	-	-	-	-	-

**REBFLÄCHEN NACH ROTWEINSORTEN**  
(Flächenangaben in Hektar)

Tabelle 4/2

Bundesland Weinbaugebiet Politischer Bezirk Gerichtsbezirk Gemeinde	Blau- fränkisch	Cabernet Franc	Cabernet Sauvignon	Merlot	Rathay
<b>Weiz</b>	<b>1,13</b>	-	<b>0,23</b>	<b>0,21</b>	-
Gleisdorf	1,13	-	0,23	0,21	-
Albersdorf-Prebuch	-	-	-	-	-
Gersdorf an der Feistritz	-	-	-	-	-
Hirnsdorf	-	-	-	-	-
Hofstätten an der Raab	-	-	-	-	-
Ilztal	-	-	-	0,21	-
Kulm bei Weiz	-	-	-	-	-
Markt Hartmannsdorf	-	-	-	-	-
Nitscha	-	-	0,23	-	-
Oberrettenbach	-	-	-	-	-
Pischelsdorf in der Steiermark	0,09	-	-	-	-
Preßguts	-	-	-	-	-
Reichendorf	-	-	-	-	-
Sinabelkirchen	1,04	-	-	-	-
St.Margarethen an der Raab	-	-	-	-	-
Weiz	-	-	-	-	-
Baierdorf bei Anger	-	-	-	-	-
Etzersdorf-Rollsdorf	-	-	-	-	-
Krottendorf	-	-	-	-	-
Mitterdorf an der Raab	-	-	-	-	-
Mortantsch	-	-	-	-	-
Naas	-	-	-	-	-
Puch bei Weiz	-	-	-	-	-
St.Ruprecht an der Raab	-	-	-	-	-
<b>Wien</b>	<b>4,53</b>	<b>1,12</b>	<b>10,21</b>	<b>8,17</b>	<b>0,05</b>
Wien 1.,Innere Stadt	0,07	-	0,66	0,40	-
Wien 2.,Leopoldstadt	0,13	-	-	-	-
Wien 3.,Landstraße	0,15	-	-	-	-
Wien 4.,Wieden	0,14	-	-	-	-
Wien 5.,Margareten	-	-	-	-	-
Wien 6.,Mariahilf	0,30	-	-	0,03	-
Wien 7.,Neubau	-	-	-	-	-
Wien 8.,Josefstadt	-	-	-	-	-
Wien 9.,Alsergrund	-	-	-	-	-
Wien 10.,Favoriten	0,05	-	0,01	0,15	-
Wien 11.,Simmering	-	-	-	-	-
Wien 12.,Meidling	0,36	-	-	-	-
Wien 13.,Hietzing	0,08	-	-	-	-
Wien 14.,Penzing	-	-	-	-	-
Wien 15.,Rudolfsheim-Fünfhaus	0,30	-	0,10	-	-
Wien 16.,Ottakring	-	-	-	-	-
Wien 17.,Hernals	-	-	0,35	-	-
Wien 18.,Währing	-	-	-	-	-
Wien 19.,Döbling	1,32	0,60	2,98	2,94	0,05
Wien 20.,Brigittenau	-	-	0,20	-	-
Wien 21.,Floridsdorf	1,52	0,15	4,79	3,44	-
Wien 22.,Donaustadt	-	-	-	-	-
Wien 23.,Liesing	0,09	0,37	1,12	1,22	-
<b>Übrige Bundesländer</b>	<b>3,22</b>	-	<b>1,33</b>	<b>1,50</b>	<b>0,19</b>

**REBFLÄCHEN NACH ROTWEINSORTEN**  
(Flächenangaben in Hektar)

Tabelle 4/3

Bundesland Weinbaugebiet Politischer Bezirk Gerichtsbezirk Gemeinde	Roesler	St. Laurent	Syrah	Zweigelt (Blauer Zweigelt, Rotburger)	Andere Rotwein- sorten	Gemischter Satz
<b>Österreich</b>	<b>160,43</b>	<b>775,35</b>	<b>136,79</b>	<b>6.411,72</b>	<b>16,65</b>	<b>154,10</b>
<b>Weinbauregionen</b>						
Weinland	155,21	753,69	135,65	5.984,45	5,46	48,15
Steierland	2,89	12,67	0,23	376,73	8,14	103,00
Wien	1,41	8,65	0,82	43,70	-	2,10
Bergland	0,92	0,34	0,10	6,83	3,06	0,85
<b>Burgenland</b>	<b>70,80</b>	<b>405,69</b>	<b>112,99</b>	<b>2.648,96</b>	<b>0,67</b>	<b>24,94</b>
<b>Weinbaugebiete</b>						
Neusiedlersee	45,46	334,15	46,89	1.812,63	0,52	1,95
Neusiedlersee-Hügelland	10,92	48,72	24,75	368,74	0,10	14,64
Mittelburgenland	14,18	22,13	38,96	431,83	-	3,61
Südburgenland	0,23	0,69	2,39	35,76	0,05	4,75
<b>Eisenstadt (Stadt)</b>	<b>1,51</b>	<b>8,11</b>	<b>7,47</b>	<b>49,34</b>	-	<b>0,29</b>
Eisenstadt	1,51	8,11	7,47	49,34	-	0,29
<b>Rust (Stadt)</b>	<b>0,68</b>	<b>5,49</b>	<b>1,50</b>	<b>20,55</b>	-	<b>0,06</b>
Rust	0,68	5,49	1,50	20,55	-	0,06
<b>Eisenstadt-Umgebung</b>	<b>8,50</b>	<b>31,81</b>	<b>15,68</b>	<b>245,66</b>	<b>0,10</b>	<b>6,73</b>
Breitenbrunn am Neusiedler See	0,94	3,27	1,12	15,07	-	0,16
Donnerskirchen	0,40	0,99	2,52	19,63	0,10	0,19
Großhöflein	0,35	3,82	0,04	36,13	-	0,87
Hornstein	-	-	-	4,42	-	0,58
Klingenbach	-	0,09	-	1,38	-	0,30
Leithaprodersdorf	0,05	0,71	0,35	8,09	-	1,06
Loretto	-	-	-	-	-	-
Mörbisch am See	0,85	0,23	2,24	29,25	-	0,34
Müllendorf	-	0,16	0,38	13,83	-	0,26
Neufeld an der Leitha	-	-	-	0,41	-	-
Oggau am Neusiedler See	2,81	4,46	0,84	14,20	-	0,05
Oslip	-	0,31	0,52	21,42	-	0,08
Purbach am Neusiedler See	0,75	5,51	5,36	25,34	-	0,12
Schützen am Gebirge	0,32	5,98	0,21	11,75	-	0,05
Siegersdorf	-	0,04	-	1,52	-	0,10
St.Margarethen im Burgenland	1,80	4,82	1,83	29,99	-	0,06
Steinbrunn	-	-	-	0,38	-	0,03
Stotzing	-	-	-	1,05	-	-
Trausdorf an der Wulka	0,25	0,23	0,18	1,61	-	0,80
Wimpassing an der Leitha	-	0,10	-	0,52	-	0,47
Wulkaprodersdorf	-	0,24	-	5,40	-	0,45
Zagersdorf	-	0,83	0,09	3,81	-	0,77
Zillingtal	-	-	-	0,46	-	-
<b>Güssing</b>	<b>0,02</b>	<b>0,18</b>	<b>0,47</b>	<b>9,68</b>	-	<b>1,52</b>
Bildein	0,02	0,11	-	0,51	-	0,11
Bocksdorf	-	-	-	0,12	-	0,74
Burgauberg-Neudauberg	-	-	-	0,25	-	-

**REBFLÄCHEN NACH ROTWEINSORTEN**  
(Flächenangaben in Hektar)

Tabelle 4/3

Bundesland Weinbaugebiet Politischer Bezirk Gerichtsbezirk Gemeinde	Roesler	St. Laurent	Syrah	Zweigelt (Blauer Zweigelt, Rotburger)	Andere Rotwein- sorten	Gemischter Satz
Eberau	-	-	0,26	1,91	-	0,12
Gerersdorf-Sulz	-	-	-	-	-	-
Güssing	-	-	-	1,86	-	0,10
Güttenbach	-	-	-	-	-	-
Hackerberg	-	-	-	0,13	-	-
Heiligenbrunn	-	-	-	1,62	-	0,03
Inzenhof	-	-	-	0,05	-	-
Kleinmürbisch	-	-	-	0,06	-	0,04
Kukmirn	-	0,01	-	1,23	-	-
Moschendorf	-	0,04	0,20	0,37	-	0,12
Neustift bei Güssing	-	-	-	0,06	-	-
Olbendorf	-	-	-	-	-	-
Ollersdorf im Burgenland	-	-	-	-	-	-
Rauchwart	-	-	-	-	-	-
Rohr im Burgenland	-	-	-	0,05	-	-
St. Michael im Burgenland	-	-	-	0,07	-	0,02
Strem	-	0,01	-	1,26	-	0,14
Tobaj	-	-	-	0,12	-	0,09
Tschanigraben	-	-	-	-	-	-
<b>Jennersdorf</b>	-	<b>0,15</b>	<b>1,68</b>	<b>6,56</b>	-	<b>0,16</b>
Deutsch Kaltenbrunn	-	-	-	0,30	-	-
Eltendorf	-	-	-	-	-	0,16
Heiligenkreuz im Lafnitztal	-	-	-	0,43	-	-
Jennersdorf	-	-	-	0,17	-	-
Königsdorf	-	-	-	0,15	-	-
Minihof-Liebau	-	-	-	-	-	-
Mogersdorf	-	-	-	0,10	-	-
Mühlgraben	-	-	-	-	-	-
Neuhaus am Klausenbach	-	0,15	-	4,49	-	-
Rudersdorf	-	-	-	-	-	-
St. Martin an der Raab	-	-	0,48	0,88	-	-
Wechselbaum	-	-	1,20	0,04	-	-
<b>Mattersburg</b>	<b>0,23</b>	<b>3,30</b>	<b>0,11</b>	<b>53,19</b>	-	<b>7,56</b>
Antau	-	0,58	-	2,68	-	0,18
Bad Sauerbrunn	-	-	-	0,47	-	0,58
Baumgarten	-	-	-	0,19	-	-
Draßburg	-	-	-	-	-	0,44
Forchtenstein	-	-	-	0,01	-	0,24
Hirm	-	-	-	-	-	-
Krensdorf	-	0,06	-	0,45	-	-
Loipersbach im Burgenland	-	-	-	0,10	-	-
Marz	-	-	-	0,29	-	-
Mattersburg	-	0,06	-	5,79	-	0,23
Neudörfel	-	1,66	-	10,07	-	2,61
Pöttelsdorf	-	0,01	-	9,79	-	0,26
Pötttsching	-	0,49	0,11	2,68	-	1,11
Rohrbach bei Mattersburg	-	-	-	1,29	-	0,50
Schattendorf	-	-	-	0,38	-	0,52
Sieggraben	-	-	-	0,26	-	-
Sigleß	-	0,43	-	6,62	-	0,23
Wiesen	-	-	-	0,50	-	0,15
Zemendorf-Stöttera	0,23	-	-	11,64	-	0,51



**REBFLÄCHEN NACH ROTWEINSORTEN**  
(Flächenangaben in Hektar)

Tabelle 4/3

Bundesland Weinbaugebiet Politischer Bezirk Gerichtsbezirk Gemeinde	Roesler	St. Laurent	Syrah	Zweigelt (Blauer Zweigelt, Rotburger)	Andere Rotwein- sorten	Gemischter Satz
<b>Neusiedl am See</b>	<b>45,46</b>	<b>334,15</b>	<b>46,89</b>	<b>1.812,63</b>	<b>0,52</b>	<b>1,95</b>
Andau	5,39	36,48	7,97	236,06	-	0,37
Apetlon	5,80	8,43	2,00	165,66	-	-
Bruckneudorf	-	-	-	-	-	-
Deutsch Jahrndorf	-	0,16	-	1,49	-	-
Edelstal	-	0,98	-	4,74	-	-
Frauenkirchen	2,64	6,70	0,95	26,72	-	-
Gols	11,41	104,14	7,71	343,59	0,18	-
Halbtürn	2,87	22,87	2,08	174,20	-	-
Illmitz	0,50	12,33	3,09	187,62	-	0,24
Jois	3,33	13,10	2,30	75,17	-	0,70
Kittsee	-	-	-	1,62	-	-
Mönchhof	4,86	43,03	5,89	106,08	0,27	0,25
Neudorf	-	0,82	-	0,34	-	-
Neusiedl am See	-	7,48	1,44	43,96	0,07	0,33
Nickelsdorf	-	-	-	3,58	-	-
Pama	-	-	-	0,32	-	-
Pamhagen	3,51	28,21	4,75	211,17	-	0,06
Parndorf	-	-	-	-	-	-
Podersdorf am See	1,98	22,87	0,60	54,83	-	-
St.Andrä am Zicksee	-	2,27	0,29	11,59	-	-
Tadten	0,74	4,41	3,15	57,14	-	-
Wallern im Burgenland	0,43	1,18	-	12,27	-	-
Weiden am See	1,47	12,57	1,64	63,16	-	-
Winden am See	0,54	5,97	3,05	26,67	-	0,01
Zurndorf	-	0,15	-	4,68	-	-
<b>Oberpullendorf</b>	<b>14,18</b>	<b>22,13</b>	<b>38,96</b>	<b>431,83</b>	<b>-</b>	<b>3,61</b>
Deutschkreutz	10,23	10,62	22,61	133,60	-	1,28
Draßmarkt	-	-	-	1,80	-	-
Frankenau-Unterpullendorf	-	2,00	2,66	0,31	-	0,25
Großwarasdorf	-	-	-	20,73	-	-
Horitschon	2,18	3,50	2,07	81,35	-	0,30
Kobersdorf	-	-	-	0,54	-	-
Lackenbach	-	0,13	-	5,68	-	0,18
Lackendorf	-	-	-	2,38	-	-
Lockenhaus	-	-	-	-	-	-
Lutzmannsburg	0,58	0,62	1,43	28,27	-	-
Mannersdorf an der Rabnitz	-	-	0,21	0,40	-	-
Markt St.Martin	-	0,54	-	-	-	-
Neckenmarkt	1,19	4,71	9,43	133,06	-	1,42
Nikitsch	-	-	-	1,15	-	-
Oberloisdorf	-	-	-	0,63	-	-
Raiding	-	-	0,55	20,31	-	0,02
Ritzing	-	-	-	0,38	-	-
Unterfrauenhaid	-	-	-	1,14	-	0,17
Weppersdorf	-	-	-	0,11	-	-
<b>Oberwart</b>	<b>0,21</b>	<b>0,37</b>	<b>0,25</b>	<b>19,52</b>	<b>0,05</b>	<b>3,06</b>
Bad Tatzmannsdorf	-	-	-	0,83	-	-
Badersdorf	-	-	-	0,43	-	0,08
Bernstein	-	-	-	-	-	-
Deutsch Schützen-Eisenberg	-	0,21	0,25	12,79	-	0,90
Großpetersdorf	-	0,10	-	0,78	-	0,38

**REBFLÄCHEN NACH ROTWEINSORTEN**  
(Flächenangaben in Hektar)

Tabelle 4/3

Bundesland Weinbaugebiet Politischer Bezirk Gerichtsbezirk Gemeinde	Roesler	St. Laurent	Syrah	Zweigelt (Blauer Zweigelt, Rotburger)	Andere Rotwein- sorten	Gemischter Satz
Hannersdorf	0,21	0,06	-	2,10	-	0,84
Kohfidisch	-	-	-	0,38	0,05	0,14
Mariasdorf	-	-	-	-	-	-
Markt Allhau	-	-	-	-	-	-
Markt Neuhodis	-	-	-	-	-	0,26
Mischendorf	-	-	-	0,53	-	0,05
Oberwart	-	-	-	0,37	-	0,10
Pinkafeld	-	-	-	-	-	-
Rechnitz	-	-	-	0,89	-	0,30
Rotenturm an der Pinka	-	-	-	0,22	-	-
Schachendorf	-	-	-	0,07	-	-
Schandorf	-	-	-	-	-	-
Stadtschlaining	-	-	-	0,10	-	-
Unterwart	-	-	-	-	-	-
Weiden bei Rechnitz	-	-	-	0,05	-	0,04
<b>Niederösterreich</b>	<b>84,41</b>	<b>348,01</b>	<b>22,66</b>	<b>3.335,49</b>	<b>4,79</b>	<b>23,21</b>
<b>Weinbaugebiete</b>						
Thermenregion	9,86	147,81	4,96	276,80	0,52	2,27
Kremstal	6,48	17,39	0,60	293,22	0,83	2,09
Kamptal	14,13	47,28	1,15	542,82	0,77	2,78
Wagram	7,53	17,39	1,86	344,89	0,01	2,05
Traisental	0,73	4,20	0,32	77,83	-	0,10
Carnuntum	9,54	23,20	9,76	226,10	0,26	0,84
Wachau	0,68	11,76	0,33	101,01	0,12	3,70
Weinviertel	35,45	78,98	3,68	1.470,32	2,28	9,13
ohne Weinbaugebiet	-	-	-	2,50	-	0,24
<b>Krems an der Donau (Stadt)</b>	<b>2,78</b>	<b>3,89</b>	<b>0,32</b>	<b>61,51</b>	<b>0,29</b>	<b>0,47</b>
Krems an der Donau	2,78	3,89	0,32	61,51	0,29	0,47
<b>St.Pölten (Stadt)</b>	-	-	-	<b>0,85</b>	-	-
St.Pölten	-	-	-	0,85	-	-
<b>Waidhofen an der Ybbs (Stadt)</b>	-	-	-	-	-	-
Waidhofen an der Ybbs	-	-	-	-	-	-
<b>Wr.Neustadt (Stadt)</b>	-	-	-	<b>0,29</b>	-	<b>0,22</b>
Wiener Neustadt	-	-	-	0,29	-	0,22
<b>Baden</b>	<b>8,96</b>	<b>132,94</b>	<b>3,72</b>	<b>220,76</b>	<b>0,52</b>	<b>0,26</b>
Baden	6,17	29,58	0,52	136,80	0,52	0,12
Alland	-	-	-	0,16	-	-
Altenmarkt an der Triesting	-	-	-	-	-	-
Bad Vöslau	0,07	3,50	0,18	21,88	-	0,02
Baden	1,51	3,43	0,30	8,02	0,08	-
Berndorf	0,12	0,36	-	2,05	-	-
Enzesfeld-Lindabrunn	-	0,34	0,04	1,56	-	-
Heiligenkreuz	-	-	-	-	-	-

**REBFLÄCHEN NACH ROTWEINSORTEN**  
(Flächenangaben in Hektar)

Tabelle 4/3

Bundesland Weinbaugebiet Politischer Bezirk Gerichtsbezirk Gemeinde	Roesler	St. Laurent	Syrah	Zweigelt (Blauer Zweigelt, Rotburger)	Andere Rotwein- sorten	Gemischter Satz
Hernstein	-	0,17	-	0,74	-	-
Hirtenberg	-	-	-	0,29	-	-
Kottingbrunn	-	0,79	-	6,43	-	0,04
Leobersdorf	0,13	2,16	-	11,90	-	-
Pfaffstätten	0,15	2,39	-	8,97	0,08	-
Schönau an der Triesting	0,20	1,58	-	7,67	0,27	-
Soofß	1,54	10,53	-	50,94	-	0,02
Traiskirchen	2,45	4,35	-	16,17	0,09	0,05
Weissenbach an der Triesting	-	-	-	-	-	-
<b>Ebreichsdorf</b>	<b>2,79</b>	<b>103,35</b>	<b>3,20</b>	<b>83,96</b>	<b>-</b>	<b>0,13</b>
Ebreichsdorf	-	-	-	0,65	-	-
Günselsdorf	0,20	3,80	-	11,35	-	-
Mitterndorf an der Fischa	-	-	-	-	-	0,01
Oberwaltersdorf	0,37	3,87	-	5,00	-	-
Pottendorf	-	2,91	-	1,46	-	-
Reisenberg	-	0,29	2,03	4,71	-	0,05
Seibersdorf	-	-	-	0,59	-	-
Tattendorf	0,73	81,18	0,66	38,71	-	0,07
Teesdorf	1,38	11,15	0,51	17,44	-	-
Trumau	0,11	0,15	-	4,05	-	-
<b>Bruck an der Leitha</b>	<b>9,54</b>	<b>22,16</b>	<b>9,76</b>	<b>224,66</b>	<b>0,26</b>	<b>0,26</b>
Au am Leithaberge	-	0,06	-	0,38	-	-
Bad Deutsch-Altenburg	-	0,34	-	2,55	-	-
Berg	-	0,30	0,30	2,21	-	-
Bruck an der Leitha	0,70	0,78	-	9,28	0,05	0,05
Enzersdorf an der Fischa	-	0,42	0,14	2,20	-	-
Göttlesbrunn-Arbesthal	5,39	15,75	3,91	119,27	-	-
Hainburg an der Donau	-	-	-	0,88	-	-
Haslau-Maria Ellend	-	0,11	-	1,82	-	-
Hof am Leithaberge	-	-	-	1,02	0,12	0,12
Höflein	2,57	1,64	3,18	52,37	0,08	0,08
Hundsheim	0,19	-	0,38	0,57	-	-
Mannersdorf am Leithagebirge	-	-	-	0,31	-	-
Petronell-Carnuntum	0,16	1,13	-	5,85	-	-
Prellenkirchen	-	0,37	-	5,76	-	-
Rohrau	-	0,33	0,92	5,27	-	-
Scharndorf	-	0,20	0,26	1,96	-	-
Sommerein	-	-	-	1,40	-	-
Trautmannsdorf an der Leitha	0,53	0,74	0,67	10,58	-	-
Wolfsthal	-	-	-	0,99	-	-
<b>Gänserndorf</b>	<b>6,65</b>	<b>17,23</b>	<b>1,51</b>	<b>243,14</b>	<b>0,15</b>	<b>0,42</b>
Gänserndorf	2,50	9,39	0,35	124,22	0,15	0,40
Angern an der March	0,48	1,80	-	17,35	-	0,03
Auersthal	0,17	1,92	-	27,06	-	0,04
Bad Pirawarth	0,49	0,88	0,35	24,32	-	0,10
Deutsch-Wagram	-	-	-	-	-	-
Engelhartstetten	-	-	-	-	-	-
Groß-Enzersdorf	-	-	-	-	-	-
Groß-Schweinbarth	-	0,48	-	19,99	-	0,02
Lasseo	-	-	-	0,04	-	0,01

**REBFLÄCHEN NACH ROTWEINSORTEN**  
(Flächenangaben in Hektar)

Tabelle 4/3

Bundesland Weinbaugebiet Politischer Bezirk Gerichtsbezirk Gemeinde	Roesler	St. Laurent	Syrah	Zweigelt (Blauer Zweigelt, Rotburger)	Andere Rotwein- sorten	Gemischter Satz
Marchegg	-	-	-	0,24	-	-
Matzen-Raggendorf	0,88	3,65	-	29,23	0,15	0,15
Parbasdorf	-	-	-	-	-	-
Prottes	0,47	0,49	-	2,49	-	-
Schönkirchen-Reyersdorf	-	0,16	-	2,30	-	0,06
Untersiebenbrunn	-	-	-	-	-	-
Weiden an der March	-	-	-	-	-	-
Weikendorf	-	-	-	1,21	-	-
<b>Zistersdorf</b>	<b>4,15</b>	<b>7,84</b>	<b>1,16</b>	<b>118,92</b>	<b>-</b>	<b>0,02</b>
Drösing	-	-	-	0,38	-	-
Dürnkrut	0,21	0,55	-	2,34	-	-
Ebenthal	-	0,22	-	4,51	-	-
Hauskirchen	0,27	0,13	-	7,62	-	-
Hohenau an der March	-	0,06	-	0,39	-	-
Hohenruppersdorf	0,91	0,87	-	40,37	-	0,02
Jedenspeigen	-	0,17	-	6,50	-	-
Neusiedl an der Zaya	0,32	-	-	6,25	-	-
Palterndorf-Dobermannsdorf	0,53	0,19	0,52	9,69	-	-
Ringelsdorf-Niederabsdorf	-	-	-	-	-	-
Spannberg	-	0,46	-	3,48	-	-
Sulz im Weinviertel	-	0,46	-	11,01	-	-
Velm-Götzendorf	1,16	3,27	0,29	3,39	-	-
Zistersdorf	0,76	1,48	0,34	22,99	-	-
<b>Hollabrunn</b>	<b>13,96</b>	<b>28,59</b>	<b>0,86</b>	<b>715,70</b>	<b>1,59</b>	<b>3,88</b>
Alberndorf im Pulkautal	0,99	-	-	30,14	-	0,17
Göllersdorf	-	0,03	-	3,60	-	-
Grabern	-	-	-	4,09	-	0,01
Guntersdorf	0,55	-	-	22,16	-	-
Hadres	1,85	3,30	0,19	92,64	-	0,18
Hardegg	-	0,03	-	1,73	-	-
Haugsdorf	3,95	5,55	-	71,68	-	0,25
Heldenberg	0,70	0,07	-	29,74	-	0,12
Hohenwarth-Mühlbach a.M.	0,51	0,21	-	28,31	-	0,28
Hollabrunn	-	0,46	-	12,19	1,59	0,31
Mailberg	0,07	-	-	35,07	-	-
Maissau	-	0,78	-	24,21	-	0,78
Nappersdorf-Kammersdorf	-	-	-	7,23	-	-
Pernersdorf	-	5,94	-	25,09	-	-
Pulkau	-	0,36	-	29,04	-	0,05
Ravelsbach	-	0,37	-	7,13	-	0,13
Retz	0,63	3,26	-	84,63	-	0,33
Retzbach	0,79	2,65	0,03	36,58	-	0,27
Schrattenthal	0,91	0,56	-	34,37	-	-
Seefeld-Kadolz	-	0,26	-	6,55	-	0,05
Sitzendorf an der Schmida	0,20	1,56	0,44	28,81	-	0,26
Wullersdorf	0,96	0,21	-	12,99	-	0,24
Zellerndorf	1,00	2,66	-	67,27	-	0,36
Ziersdorf	0,85	0,34	0,20	20,43	-	0,09
<b>Horn</b>	<b>0,75</b>	<b>1,91</b>	<b>-</b>	<b>47,88</b>	<b>-</b>	<b>2,72</b>
Brunn an der Wild	-	-	-	-	-	-
Burgschleinitz-Kühnring	-	-	-	3,39	-	-

**REBFLÄCHEN NACH ROTWEINSORTEN**  
(Flächenangaben in Hektar)

Tabelle 4/3

Bundesland Weinbaugebiet Politischer Bezirk Gerichtsbezirk Gemeinde	Roesler	St. Laurent	Syrah	Zweigelt (Blauer Zweigelt, Rotburger)	Andere Rotwein- sorten	Gemischter Satz
Drosendorf-Zissersdorf	-	-	-	0,10	-	-
Eggenburg	0,16	-	-	4,53	-	0,16
Gars am Kamp	-	0,05	-	0,31	-	-
Horn	-	-	-	-	-	-
Langau	-	-	-	-	-	-
Meiseldorf	-	-	-	0,32	-	-
Röhrenbach	-	-	-	-	-	-
Röschitz	0,52	1,64	-	28,71	-	0,80
Sigmundsherberg	-	-	-	0,53	-	0,02
St.Bernhard-Frauenhofen	-	-	-	-	-	0,04
Straning-Grafenberg	0,07	0,22	-	8,03	-	0,50
Weitersfeld	-	-	-	1,95	-	1,21
<b>Korneuburg</b>	<b>4,70</b>	<b>10,72</b>	<b>0,47</b>	<b>76,16</b>	<b>0,30</b>	<b>0,31</b>
Korneuburg	2,57	8,55	0,10	39,27	-	0,12
Bisamberg	0,33	0,39	-	2,81	-	0,05
Enzersfeld im Weinviertel	0,13	-	-	8,02	-	-
Ernstbrunn	-	-	-	0,22	-	-
Großrußbach	0,61	0,20	-	2,39	-	0,02
Hagenbrunn	0,51	0,55	-	14,13	-	0,06
Harmannsdorf	-	-	-	1,04	-	-
Korneuburg	-	-	-	0,06	-	-
Langenzersdorf	0,20	0,36	-	1,21	-	-
Leobendorf	-	0,09	0,10	2,80	-	-
Stetten	0,80	6,96	-	6,58	-	-
Stockerau	2,13	2,18	0,37	36,89	0,30	0,18
Großmugl	-	-	-	0,72	-	0,04
Hausleiten	0,26	0,20	-	2,43	-	-
Leitzersdorf	-	-	-	0,93	-	-
Niederhollabrunn	-	-	-	-	-	0,01
Rußbach	1,57	1,37	0,37	26,17	0,30	0,09
Sierndorf	0,20	-	-	1,60	-	0,05
Stetteldorf am Wagram	0,11	0,61	-	3,69	-	-
Stockerau	-	-	-	1,34	-	-
<b>Krems (Land)</b>	<b>18,52</b>	<b>72,55</b>	<b>1,75</b>	<b>876,64</b>	<b>1,42</b>	<b>8,25</b>
Aggsbach	-	-	-	0,58	-	-
Albrechtsberg an der Großen Krems	-	-	-	0,21	-	-
Bergern im Dunkelsteinerwald	-	-	-	2,65	-	0,14
Droß	-	1,05	-	16,24	-	0,24
Dürnstein	-	0,22	-	6,69	-	0,67
Furth bei Göttweig	0,51	3,14	-	27,24	0,24	0,14
Gedersdorf	1,57	2,87	-	49,04	-	0,20
Gföhl	-	-	-	0,67	-	0,14
Grafenegg	4,79	8,44	-	82,85	-	0,55
Hadersdorf-Kammern	-	0,96	-	9,59	-	0,46
Jaidhof	-	-	-	-	-	-
Langenlois	8,08	28,85	0,74	240,76	0,39	0,89
Lengenfeld	-	2,14	0,19	86,97	0,38	0,29
Lichtenau im Waldviertel	-	-	-	0,23	-	-
Mautern an der Donau	-	1,22	-	11,85	-	0,27
Mühldorf	-	0,79	-	2,16	-	0,49

**REBFLÄCHEN NACH ROTWEINSORTEN**  
(Flächenangaben in Hektar)

Tabelle 4/3

Bundesland Weinbaugebiet Politischer Bezirk Gerichtsbezirk Gemeinde	Roesler	St. Laurent	Syrah	Zweigelt (Blauer Zweigelt, Rotburger)	Andere Rotwein- sorten	Gemischter Satz
Paudorf	0,61	1,41	-	28,55	0,29	0,13
Rohrendorf bei Krems	0,32	3,34	-	54,68	-	0,17
Rossatz-Arnsdorf	-	1,87	-	17,58	0,12	0,35
Schönberg am Kamp	-	1,54	0,22	55,54	-	0,13
Senftenberg	0,15	1,41	-	21,83	-	0,20
Spitz	0,29	2,28	-	17,45	-	0,86
St.Leonhard am Hornerwald	-	-	-	-	-	-
Straß im Straßertale	1,26	5,34	-	67,10	-	0,45
Stratzing	0,54	0,28	0,28	34,13	-	0,56
Weinzierl am Walde	-	-	-	-	-	-
Weißkirchen in der Wachau	0,39	5,38	0,33	42,06	-	0,93
<b>Lilienfeld</b>	-	-	-	<b>0,07</b>	-	-
Ramsau	-	-	-	-	-	-
Türnitz	-	-	-	0,07	-	-
<b>Melk</b>	-	-	-	<b>0,52</b>	-	<b>0,07</b>
Emmersdorf an der Donau	-	-	-	0,42	-	-
Melk	-	-	-	-	-	-
Schönbühel-Aggsbach	-	-	-	0,10	-	0,07
Texingtal	-	-	-	-	-	-
Weiten	-	-	-	-	-	-
<b>Mistelbach</b>	<b>9,49</b>	<b>21,14</b>	<b>0,85</b>	<b>391,12</b>	<b>0,24</b>	<b>1,79</b>
Laa an der Thaya	5,78	15,02	0,71	263,33	0,22	1,65
Altlichtenwarth	0,66	-	-	5,40	-	0,05
Bernhardsthal	0,29	0,30	-	2,49	-	0,05
Drasenhofen	0,52	-	-	10,46	-	-
Falkenstein	0,59	2,23	-	18,61	-	-
Fallbach	-	-	-	0,14	-	-
Gaubitsch	-	-	-	0,69	-	0,05
Gnadendorf	-	-	-	-	-	0,01
Großharras	-	0,61	-	4,11	-	0,01
Großkrut	0,08	0,78	0,12	13,72	-	-
Hausbrunn	-	-	-	1,51	-	-
Herrbaumgarten	1,12	2,54	-	48,61	-	0,13
Laa an der Thaya	-	-	-	0,25	-	-
Neudorf bei Staats	-	0,35	-	3,36	-	-
Ottenthal	0,16	0,08	-	2,93	-	0,02
Poysdorf	0,93	1,15	0,26	49,46	0,22	1,19
Schrattenberg	1,43	6,63	0,33	94,03	-	0,13
Staatz	-	-	-	1,64	-	-
Stronsdorf	-	-	-	0,59	-	0,01
Unterstinkenbrunn	-	-	-	0,38	-	0,01
Wildendürnbach	-	0,34	-	4,91	-	-
Mistelbach	3,71	6,12	0,14	127,80	0,02	0,15
Asparn an der Zaya	-	0,22	-	1,31	-	-
Bockfließ	-	0,78	-	7,99	-	-
Gawainstal	0,59	-	0,14	18,39	-	0,02
Großebersdorf	-	1,38	-	13,20	-	0,01
Großengersdorf	0,49	0,26	-	11,66	-	-

**REBFLÄCHEN NACH ROTWEINSORTEN**  
(Flächenangaben in Hektar)

Tabelle 4/3

Bundesland Weinbaugebiet Politischer Bezirk Gerichtsbezirk Gemeinde	Roesler	St. Laurent	Syrah	Zweigelt (Blauer Zweigelt, Rotburger)	Andere Rotwein- sorten	Gemischter Satz
Hochleithen	0,79	0,40	-	7,13	-	-
Kreuttal	0,06	-	-	4,44	0,02	-
Kreuzstetten	-	-	-	1,41	-	-
Ladendorf	-	-	-	0,15	-	-
Mistelbach	0,46	0,25	-	14,33	-	0,06
Niederleis	-	-	-	0,46	-	-
Pillichsdorf	0,84	0,26	-	6,56	-	0,04
Ulrichskirchen-Schleinbach	-	0,09	-	2,34	-	-
Wilfersdorf	-	0,15	-	18,69	-	0,02
Wolkersdorf im Weinviertel	0,48	2,33	-	19,74	-	0,00
<b>Mödling</b>	<b>0,73</b>	<b>10,31</b>	<b>0,80</b>	<b>41,10</b>	-	<b>1,63</b>
Achau	-	-	-	-	-	-
Biedermannsdorf	-	0,47	-	0,43	-	-
Brunn am Gebirge	-	-	-	0,51	-	0,07
Gießhübl	-	0,81	-	1,01	-	-
Gumpoldskirchen	0,38	5,01	0,50	9,86	-	0,32
Guntramsdorf	-	2,10	0,29	12,61	-	0,37
Hinterbrühl	-	-	-	-	-	-
Maria Enzersdorf	-	0,24	-	0,85	-	0,02
Mödling	-	0,09	-	3,68	-	0,15
Münchendorf	0,15	0,18	-	2,74	-	0,07
Perchtoldsdorf	0,09	1,25	-	8,87	-	0,63
Vösendorf	-	-	-	-	-	-
Wiener Neudorf	0,11	0,14	-	0,54	-	-
<b>Neunkirchen</b>	-	-	-	<b>1,81</b>	-	<b>0,05</b>
Aspang-Markt	-	-	-	-	-	-
Breitenau	-	-	-	-	-	-
Natschbach-Loipersbach	-	-	-	-	-	0,05
Neunkirchen	-	-	-	1,41	-	-
Scheiblingkirchen-Thernberg	-	-	-	0,08	-	-
St.Egyden am Steinfeld	-	-	-	0,07	-	-
Willendorf	-	-	-	0,24	-	-
<b>St.Pölten (Land)</b>	<b>0,73</b>	<b>4,20</b>	<b>0,32</b>	<b>72,72</b>	-	<b>0,10</b>
Neulengbach	-	0,18	-	1,45	-	-
Altlangbach	-	-	-	-	-	-
Asperhofen	-	0,06	-	-	-	-
Böheimkirchen	-	-	-	-	-	-
Kapelln	-	0,02	-	0,74	-	-
Maria-Anzbach	-	-	-	-	-	-
Neulengbach	-	-	-	-	-	-
Neustift-Innermanzing	-	-	-	-	-	-
Weißkirchen an der Perschling	-	0,10	-	0,72	-	-
<b>St.Pölten (Teil)</b>	<b>0,73</b>	<b>4,02</b>	<b>0,32</b>	<b>71,26</b>	-	<b>0,10</b>
Herzogenburg	-	0,38	-	4,46	-	-
Hofstetten-Grünau	-	-	-	-	-	-
Inzersdorf-Getzersdorf	-	0,28	-	9,58	-	-
Karlstetten	-	-	-	0,13	-	-
Nußdorf ob der Traisen	0,28	1,72	-	16,54	-	-

**REBFLÄCHEN NACH ROTWEINSORTEN**  
(Flächenangaben in Hektar)

Tabelle 4/3

Bundesland Weinbaugebiet Politischer Bezirk Gerichtsbezirk Gemeinde	Roesler	St. Laurent	Syrah	Zweigelt (Blauer Zweigelt, Rotburger)	Andere Rotwein- sorten	Gemischter Satz
Obritzberg-Rust	-	0,05	-	2,81	-	-
Pyhra	-	-	-	-	-	-
Statzendorf	0,20	0,20	-	4,83	-	-
Traismauer	0,26	1,22	0,15	24,10	-	0,01
Weinburg	-	-	-	-	-	-
Wilhelmsburg	-	-	-	-	-	-
Wölbling	-	0,17	0,17	8,83	-	0,09
<b>Scheibbs</b>	-	-	-	-	-	-
Wieselburg	-	-	-	-	-	-
Wieselburg-Land	-	-	-	-	-	-
<b>Tulln</b>	<b>7,43</b>	<b>16,18</b>	<b>1,86</b>	<b>343,73</b>	<b>0,01</b>	<b>1,92</b>
Absdorf	-	-	-	3,00	-	-
Atzenbrugg	0,56	0,48	-	2,20	-	-
Fels am Wagram	1,46	4,54	0,91	90,76	0,01	0,72
Grafenwörth	1,57	0,25	0,65	41,86	-	0,15
Großriedenthal	1,46	1,48	0,30	78,70	-	0,22
Großweikersdorf	1,06	4,29	-	35,87	-	0,12
Judenau-Baumgarten	0,14	-	-	0,61	-	-
Kirchberg am Wagram	0,40	3,35	-	63,76	-	0,34
Königsbrunn am Wagram	0,76	1,60	-	14,93	-	0,18
Königstetten	-	0,20	-	0,66	-	-
Langenrohr	-	-	-	1,68	-	0,03
Michelhausen	-	-	-	1,03	-	0,03
Sieghartskirchen	-	-	-	0,67	-	-
Sitzenberg-Reidling	-	-	-	4,26	-	-
St.Andrä-Wördern	-	-	-	-	-	-
Tulbing	-	-	-	1,25	-	-
Tulln an der Donau	-	-	-	0,94	-	-
Würmla	-	-	-	0,13	-	-
Zeiselmauer-Wolfpassing	-	-	-	-	-	-
Zwentendorf an der Donau	-	-	-	1,43	-	0,13
<b>Waidhofen an der Thaya</b>	-	-	-	-	-	-
Groß-Siegharts	-	-	-	-	-	-
Ludweis-Aigen	-	-	-	-	-	-
Raabs an der Thaya	-	-	-	-	-	-
<b>Wr.Neustadt (Land)</b>	<b>0,17</b>	<b>4,57</b>	<b>0,45</b>	<b>12,84</b>	-	<b>0,12</b>
Bad Fischau-Brunn	-	0,51	-	2,78	-	-
Eggendorf	-	0,58	-	0,04	-	-
Hohe Wand	-	-	-	-	-	-
Katzelsdorf	-	0,67	0,45	1,86	-	-
Lanzenkirchen	-	-	-	0,12	-	-
Lichtenwörth	-	0,82	-	0,44	-	0,06
Markt Piesting	-	-	-	-	-	-
Matzendorf-Hölles	0,17	0,63	-	2,93	-	-
Sollenau	-	1,10	-	2,84	-	0,06
Theresienfeld	-	-	-	-	-	-
Weikersdorf am Steinfeld	-	0,26	-	1,63	-	-
Winzendorf-Muthmannsdorf	-	-	-	-	-	-
Wöllersdorf-Steinabrückl	-	-	-	-	-	-



**REBFLÄCHEN NACH ROTWEINSORTEN**  
(Flächenangaben in Hektar)

Tabelle 4/3

Bundesland Weinbaugebiet Politischer Bezirk Gerichtsbezirk Gemeinde	Roesler	St. Laurent	Syrah	Zweigelt (Blauer Zweigelt, Rotburger)	Andere Rotwein- sorten	Gemischter Satz
Zillingdorf	-	-	-	0,20	-	-
<b>Wien-Umgebung</b>	-	<b>1,63</b>	-	<b>3,37</b>	-	<b>0,74</b>
Klosterneuburg	-	0,60	-	1,74	-	0,13
Gerasdorf bei Wien	-	-	-	0,04	-	-
Klosterneuburg	-	0,60	-	1,70	-	0,13
Purkersdorf	-	-	-	0,19	-	0,03
Pressbaum	-	-	-	-	-	0,03
Purkersdorf	-	-	-	0,19	-	-
Schwechat	-	1,03	-	1,44	-	0,58
Ebergassing	-	-	-	0,52	-	0,11
Fischamend	-	-	-	-	-	0,03
Gramatneusiedl	-	1,03	-	0,13	-	0,01
Himberg	-	-	-	-	-	-
Klein-Neusiedl	-	-	-	-	-	-
Rauchenwarth	-	-	-	0,79	-	0,37
Schwadorf	-	-	-	-	-	0,06
<b>Zwettl</b>	-	-	-	<b>0,62</b>	-	-
Allentsteig	-	-	-	-	-	-
Göpfritz an der Wild	-	-	-	0,18	-	-
Kottes-Purk	-	-	-	0,44	-	-
Sallingberg	-	-	-	-	-	-
Zwettl-Niederösterreich	-	-	-	-	-	-
<b>Steiermark</b>	<b>2,89</b>	<b>12,67</b>	<b>0,23</b>	<b>376,73</b>	<b>8,14</b>	<b>103,00</b>
<b>Weinbaugebiete</b>						
Südsteiermark	0,52	4,52	0,11	171,36	2,15	62,36
Weststeiermark	-	0,97	-	13,60	0,81	17,25
Süd-Oststeiermark	2,37	7,18	0,12	191,78	5,18	23,35
ohne Weinbaugebiet	-	-	-	-	-	0,04
<b>Graz (Stadt)</b>	-	<b>0,06</b>	-	<b>1,25</b>	-	<b>0,05</b>
Graz	-	0,06	-	1,25	-	0,05
<b>Bruck an der Mur</b>	-	-	-	-	-	-
Bruck an der Mur	-	-	-	-	-	-
Kapfenberg	-	-	-	-	-	-
<b>Deutschlandsberg</b>	-	<b>0,50</b>	-	<b>7,00</b>	<b>0,75</b>	<b>15,95</b>
Deutschlandsberg	-	0,50	-	3,45	0,14	10,42
Aibl	-	-	-	0,09	-	0,68
Deutschlandsberg	-	-	-	-	-	1,59
Frauental an der Laßnitz	-	-	-	-	-	-

**REBFLÄCHEN NACH ROTWEINSORTEN**  
(Flächenangaben in Hektar)

Tabelle 4/3

Bundesland Weinbaugebiet Politischer Bezirk Gerichtsbezirk Gemeinde	Roesler	St. Laurent	Syrah	Zweigelt (Blauer Zweigelt, Rotburger)	Andere Rotwein- sorten	Gemischter Satz
Groß St. Florian	-	0,50	-	0,29	-	2,62
Großradl	-	-	-	0,24	-	-
Holleneegg	-	-	-	0,15	-	0,12
Limberg bei Wies	-	-	-	-	-	-
Pitschgau	-	-	-	0,28	-	0,00
Pöfing-Brunn	-	-	-	-	-	-
Schwanberg	-	-	-	-	-	-
St. Martin im Sulmtal	-	-	-	-	0,10	0,03
St. Peter im Sulmtal	-	-	-	-	-	0,39
Sulmeck-Greith	-	-	-	0,93	0,04	0,06
Unterbergla	-	-	-	-	-	-
Wernersdorf	-	-	-	1,26	-	0,22
Wettmannstätten	-	-	-	-	-	0,09
Wiefresen	-	-	-	-	-	-
Wies	-	-	-	0,19	-	4,61
Stainz	-	-	-	3,55	0,61	5,53
Bad Gams	-	-	-	1,44	-	-
Greisdorf	-	-	-	1,17	0,56	1,98
Gundersdorf	-	-	-	0,01	0,05	2,43
Marhof	-	-	-	0,24	-	0,00
Rassach	-	-	-	-	-	-
St. Josef (Weststeiermark)	-	-	-	-	-	-
St. Stefan ob Stainz	-	-	-	0,39	-	1,06
Stainz	-	-	-	0,05	-	-
Stallhof	-	-	-	0,25	-	0,06
<b>Feldbach</b>	<b>0,37</b>	<b>3,59</b>	<b>0,05</b>	<b>78,22</b>	<b>1,42</b>	<b>6,66</b>
Auersbach	-	-	-	2,09	-	0,00
Aug-Radisch	-	-	-	-	-	-
Bad Gleichenberg	-	-	-	1,22	0,04	0,17
Bairisch Kölldorf	-	-	-	0,99	-	0,07
Baumgarten bei Gnas	-	-	-	-	-	-
Breitenfeld an der Rittschein	-	-	-	2,92	-	0,07
Edelsbach bei Feldbach	-	-	-	1,19	-	-
Edelstauden	-	-	-	0,09	-	-
Fehring	-	0,24	-	3,34	0,02	0,05
Feldbach	-	-	-	-	-	-
Frutten-Gießelsdorf	-	-	-	5,35	0,02	0,35
Glojach	-	-	-	1,32	-	0,16
Gnas	-	-	-	0,73	-	0,05
Gniebing-Weißenbach	-	-	-	-	-	0,06
Gossendorf	-	-	-	0,86	0,10	0,44
Hatzendorf	-	0,32	-	2,46	0,05	0,08
Hohenbrugg-Weinberg	-	-	-	1,90	0,02	0,37
Jagerberg	-	-	-	0,50	-	0,15
Johnsdorf-Brunn	-	0,15	0,05	1,25	0,11	-
Kapfenstein	-	2,13	-	18,18	0,04	0,39
Kirchberg an der Raab	-	-	-	0,35	-	-
Kornberg bei Riegersburg	0,20	-	-	2,02	-	0,04
Krusdorf	-	-	-	0,82	0,17	0,07
Leitersdorf im Raabtal	-	-	-	0,20	-	0,01
Lödersdorf	-	-	-	0,41	-	0,01
Maierdorf	-	-	-	0,83	-	-
Merkendorf	-	-	-	1,03	-	0,34

**REBFLÄCHEN NACH ROTWEINSORTEN**  
(Flächenangaben in Hektar)

Tabelle 4/3

Bundesland Weinbaugebiet Politischer Bezirk Gerichtsbezirk Gemeinde	Roesler	St. Laurent	Syrah	Zweigelt (Blauer Zweigelt, Rotburger)	Andere Rotwein- sorten	Gemischter Satz
Mühdorf bei Feldbach	-	0,40	-	1,79	0,03	0,36
Paldau	-	-	-	-	-	0,19
Perlsdorf	-	-	-	0,49	-	-
Pertlstein	-	-	-	0,33	-	0,10
Pirching am Traubenberg	-	-	-	-	-	-
Poppendorf	-	-	-	1,15	0,13	0,12
Raabau	-	-	-	-	-	-
Raning	-	-	-	0,09	-	-
Riegersburg	0,17	0,15	-	5,00	-	0,86
Schwarzau im Schwarzautal	-	-	-	-	-	0,00
St.Anna am Aigen	-	-	-	11,92	0,23	0,71
St.Stefan im Rosental	-	-	-	0,53	-	-
Stainz bei Straden	-	-	-	2,94	0,03	0,43
Trautmannsdorf in Oststeiermark	-	-	-	0,17	0,09	0,76
Unterauersbach	-	-	-	0,05	-	-
Unterlamm	-	-	-	0,92	0,35	0,22
Zerlach	-	0,20	-	2,81	0,01	0,02
<b>Fürstenfeld</b>	<b>0,73</b>	<b>0,20</b>	<b>-</b>	<b>20,46</b>	<b>0,82</b>	<b>1,33</b>
Altenmarkt bei Fürstenfeld	-	-	-	0,95	-	-
Bad Blumau	-	-	-	0,88	-	0,17
Fürstenfeld	-	-	-	0,24	0,03	-
Großsteinbach	-	-	-	0,56	-	-
Großwilfersdorf	0,45	-	-	6,98	-	0,39
Ilz	-	0,20	-	2,09	0,10	0,44
Loipersdorf bei Fürstenfeld	-	-	-	0,61	-	-
Nestelbach im Ilztal	-	-	-	1,69	0,42	-
Ottendorf an der Rittschein	-	-	-	0,95	0,19	-
Söchau	-	-	-	1,45	0,01	0,26
Stein	0,28	-	-	2,15	0,07	0,02
Übersbach	-	-	-	1,90	-	0,04
<b>Graz-Umgebung</b>	<b>-</b>	<b>-</b>	<b>0,08</b>	<b>4,92</b>	<b>0,09</b>	<b>0,80</b>
Frohnleiten	-	-	-	0,58	0,05	0,01
St.Bartholomä	-	-	-	0,58	0,05	0,01
Graz-Ost (Teil)	-	-	0,08	4,34	0,04	0,79
Attendorf	-	-	-	0,36	-	-
Dobl	-	-	-	0,88	-	0,37
Hitzendorf	-	-	-	0,20	-	0,15
Kainbach bei Graz	-	-	-	0,54	-	-
Langegg bei Graz	-	-	-	0,63	0,04	-
Rohrbach-Steinberg	-	-	-	0,71	-	-
Seiersberg	-	-	-	0,17	-	-
St.Marein bei Graz	-	-	0,08	0,30	-	0,27
Vasoldsberg	-	-	-	0,18	-	-
Wundschuh	-	-	-	0,26	-	-
Zwaring-Pöls	-	-	-	0,11	-	-
<b>Hartberg</b>	<b>0,34</b>	<b>1,12</b>	<b>-</b>	<b>22,50</b>	<b>0,40</b>	<b>1,79</b>
Bad Waltersdorf	0,07	-	-	4,13	-	0,36
Buch-Geiseldorf	-	-	-	0,30	-	-

**REBFLÄCHEN NACH ROTWEINSORTEN**  
(Flächenangaben in Hektar)

Tabelle 4/3

Bundesland Weinbaugebiet Politischer Bezirk Gerichtsbezirk Gemeinde	Roesler	St. Laurent	Syrah	Zweigelt (Blauer Zweigelt, Rotburger)	Andere Rotwein- sorten	Gemischter Satz
Dienersdorf	-	0,12	-	-	0,22	-
Ebersdorf	-	-	-	0,45	-	-
Eichberg	-	-	-	0,26	-	-
Grafendorf bei Hartberg	-	-	-	-	-	-
Greinbach	-	-	-	1,07	-	0,18
Großhart	-	-	-	0,21	-	-
Hartberg	0,27	0,32	-	2,77	-	0,00
Hartberg Umgebung	-	0,32	-	4,58	-	0,18
Kaibing	-	-	-	0,36	-	-
Pöllauberg	-	-	-	0,40	-	0,14
Rabenwald	-	-	-	0,18	-	-
Riegersberg	-	-	-	-	-	0,13
Schönegg bei Pöllau	-	-	-	0,74	0,02	0,09
Sebersdorf	-	-	-	0,60	-	0,23
Siegersdorf bei Herberstein	-	-	-	1,72	-	0,12
St.Johann bei Herberstein	-	0,35	-	1,41	-	-
St.Johann in der Haide	-	-	-	0,26	-	-
St.Lorenzen am Wechsel	-	-	-	-	-	-
St.Magdalena am Lemberg	-	-	-	0,35	-	0,12
Stubenberg	-	-	-	1,66	0,16	0,24
Tiefenbach bei Kaindorf	-	-	-	1,06	-	-
Wörth an der Lafnitz	-	-	-	-	-	-
<b>Judenburg</b>	-	-	-	-	-	-
Pöls	-	-	-	-	-	-
<b>Leibnitz</b>	<b>0,52</b>	<b>4,52</b>	<b>0,11</b>	<b>177,60</b>	<b>2,15</b>	<b>63,83</b>
Arnfels	-	-	-	0,11	-	0,12
Berghausen	-	-	-	3,87	-	2,53
Ehrenhausen	-	-	-	0,67	-	0,00
Eichberg-Trautenburg	-	0,17	-	17,36	-	5,10
Empersdorf	-	-	-	-	-	-
Gabersdorf	-	-	-	0,85	-	0,05
Gamlitz	0,43	0,78	0,11	44,40	0,84	17,11
Glanz an der Weinstraße	0,09	0,59	-	26,75	0,02	6,79
Gleinstätten	-	-	-	0,60	-	0,47
Großklein	-	0,42	-	8,50	0,14	0,81
Heimschuh	-	0,64	-	5,69	-	0,71
Kaindorf an der Sulm	-	-	-	2,45	-	1,44
Kitzeck im Sausal	-	0,57	-	9,55	0,15	3,84
Lang	-	-	-	1,09	-	0,02
Lebring-St.Margarethen	-	-	-	0,57	-	-
Leibnitz	-	-	-	0,19	-	-
Leutschach	-	-	-	-	-	-
Oberhaag	-	-	-	1,42	-	0,02
Obervogau	-	-	-	0,10	-	0,27
Pistorf	-	-	-	1,69	0,21	0,02
Ragnitz	-	-	-	-	-	-
Ratsch an der Weinstraße	-	-	-	7,98	0,04	14,11
Retznei	-	-	-	0,65	-	-
Schloßberg	-	0,60	-	11,42	-	1,79
Seggauberg	-	0,42	-	2,95	-	0,47
Spielfeld	-	0,32	-	7,90	0,68	3,35
St.Andrä-Höch	-	-	-	3,40	-	0,60
St.Georgen an der Stiefing	-	-	-	-	-	-

**REBFLÄCHEN NACH ROTWEINSORTEN**  
(Flächenangaben in Hektar)

Tabelle 4/3

Bundesland Weinbaugebiet Politischer Bezirk Gerichtsbezirk Gemeinde	Roesler	St. Laurent	Syrah	Zweigelt (Blauer Zweigelt, Rotburger)	Andere Rotwein- sorten	Gemischter Satz
St.Johann im Saggautal	-	-	-	3,06	0,07	0,32
St.Nikolai im Sausal	-	-	-	3,36	-	1,29
St.Nikolai ob Draßling	-	-	-	0,85	-	0,00
St.Veit am Vogau	-	-	-	3,86	-	0,83
Stocking	-	-	-	-	-	-
Straß in Steiermark	-	-	-	0,33	-	0,32
Sulztal an der Weinstraße	-	-	-	4,24	-	0,41
Tillmitsch	-	-	-	0,26	-	0,68
Wagna	-	-	-	0,17	-	0,27
Weitendorf	-	-	-	0,16	-	-
Wildon	-	-	-	0,86	-	0,11
Wolfsberg im Schwarzautal	-	-	-	0,25	-	-
<b>Leoben</b>	-	-	-	-	-	-
Leoben	-	-	-	-	-	-
St.Michael in Obersteiermark	-	-	-	-	-	-
Trofaiach	-	-	-	-	-	-
<b>Liezen</b>	-	-	-	-	-	<b>0,02</b>
Aigen im Ennstal	-	-	-	-	-	-
Altaussee	-	-	-	-	-	0,02
<b>Mürzzuschlag</b>	-	-	-	-	-	<b>0,02</b>
Mitterdorf im Mürztal	-	-	-	-	-	0,02
Mürzsteg	-	-	-	-	-	-
<b>Radkersburg</b>	<b>0,82</b>	<b>1,97</b>	-	<b>42,23</b>	<b>1,43</b>	<b>8,14</b>
Bad Radkersburg	-	-	-	-	-	0,04
Bierbaum am Auersbach	-	-	-	0,47	-	0,23
Deutsch Goritz	-	0,47	-	0,87	0,15	-
Dietersdorf am Gnasbach	0,20	-	-	0,31	0,01	0,08
Gosdorf	-	-	-	-	-	-
Halbenrain	-	-	-	1,66	-	0,14
Hof bei Straden	-	-	-	6,64	0,02	0,13
Klöch	0,11	0,67	-	14,60	0,18	5,95
Mettersdorf am Saßbach	-	-	-	0,38	-	-
Mureck	-	-	-	0,01	-	-
Murfeld	0,47	-	-	0,58	-	-
Radkersburg Umgebung	-	-	-	-	-	-
St.Peter am Ottersbach	-	0,36	-	4,18	0,09	0,23
Straden	-	-	-	4,74	0,06	0,17
Tieschen	0,04	0,47	-	7,08	0,92	1,01
Trössing	-	-	-	0,36	-	0,04
Weinburg am Saßbach	-	-	-	0,35	-	0,12
<b>Voitsberg</b>	-	<b>0,41</b>	-	<b>2,27</b>	-	<b>0,87</b>
Krottendorf-Gaisfeld	-	0,19	-	0,35	-	0,01
Ligist	-	0,22	-	1,23	-	0,00
Mooskirchen	-	-	-	0,39	-	0,30
St.Johann-Köppling	-	-	-	0,18	-	0,56
Voitsberg	-	-	-	0,11	-	-

**REBFLÄCHEN NACH ROTWEINSORTEN**  
(Flächenangaben in Hektar)

Tabelle 4/3

Bundesland Weinbaugebiet Politischer Bezirk Gerichtsbezirk Gemeinde	Roesler	St. Laurent	Syrah	Zweigelt (Blauer Zweigelt, Rotburger)	Andere Rotwein- sorten	Gemischter Satz
<b>Weiz</b>	<b>0,11</b>	<b>0,30</b>	-	<b>20,29</b>	<b>1,07</b>	<b>3,54</b>
Gleisdorf	0,11	0,30	-	16,27	1,07	3,45
Albersdorf-Prebuch	-	-	-	0,29	-	0,65
Gersdorf an der Feistritz	0,11	-	-	4,00	0,18	0,76
Hirnsdorf	-	-	-	0,56	-	0,03
Hofstätten an der Raab	-	-	-	-	0,03	0,41
Ilztal	-	-	-	2,22	0,03	0,36
Kulm bei Weiz	-	-	-	0,18	-	-
Markt Hartmannsdorf	-	0,30	-	1,51	0,17	0,00
Nitscha	-	-	-	1,72	-	0,35
Oberrettenbach	-	-	-	-	-	-
Pischelsdorf in der Steiermark	-	-	-	2,04	0,14	0,37
Preßguts	-	-	-	0,03	-	-
Reichendorf	-	-	-	1,30	0,33	0,13
Sinabelkirchen	-	-	-	2,20	0,20	0,35
St.Margarethen an der Raab	-	-	-	0,23	-	0,05
Weiz	-	-	-	4,03	-	0,09
Baiersdorf bei Anger	-	-	-	0,05	-	-
Etzersdorf-Rollsdorf	-	-	-	0,12	-	-
Krottendorf	-	-	-	0,12	-	-
Mitterdorf an der Raab	-	-	-	1,07	-	0,08
Mortantsch	-	-	-	0,69	-	-
Naas	-	-	-	0,11	-	-
Puch bei Weiz	-	-	-	1,23	-	0,01
St.Ruprecht an der Raab	-	-	-	0,62	-	-
<b>Wien</b>	<b>1,41</b>	<b>8,65</b>	<b>0,82</b>	<b>43,70</b>	-	<b>2,10</b>
Wien 1.,Innere Stadt	-	-	-	0,27	-	-
Wien 2.,Leopoldstadt	-	-	-	0,26	-	-
Wien 3.,Landstraße	-	-	-	0,39	-	0,03
Wien 4.,Wieden	-	-	-	-	-	-
Wien 5.,Margareten	-	-	-	-	-	-
Wien 6.,Mariahilf	-	-	-	-	-	-
Wien 7.,Neubau	-	0,07	-	-	-	-
Wien 8.,Josefstadt	-	-	-	0,73	-	-
Wien 9.,Alsergrund	-	-	-	-	-	-
Wien 10.,Favoriten	-	-	-	1,51	-	0,03
Wien 11.,Simmering	-	-	-	0,24	-	-
Wien 12.,Meidling	-	-	-	0,05	-	0,09
Wien 13.,Hietzing	-	-	-	-	-	-
Wien 14.,Penzing	-	-	-	-	-	-
Wien 15.,Rudolfsheim-Fünfhaus	-	-	-	0,47	-	-
Wien 16.,Ottakring	0,36	-	-	0,18	-	0,22
Wien 17.,Hernals	-	-	-	0,28	-	-
Wien 18.,Währing	-	-	-	-	-	0,26
Wien 19.,Döbling	0,32	2,43	0,11	17,02	-	1,03
Wien 20.,Brigittenau	-	0,04	-	-	-	-
Wien 21.,Floridsdorf	0,73	3,86	0,29	18,39	-	0,43
Wien 22.,Donaustadt	-	-	-	-	-	-
Wien 23.,Liesing	-	2,24	0,42	3,91	-	-
<b>Übrige Bundesländer</b>	<b>0,92</b>	<b>0,34</b>	<b>0,10</b>	<b>6,83</b>	<b>3,06</b>	<b>0,85</b>

**WEINGÄRTEN UND REBSCHULEN NACH WEINBAUGEBIETEN**  
(Flächenangaben in Hektar)

Tabelle 5

Bundesland Weinbaugebiet	Bepflanzte Weingartenfläche				Reb- schulen	
	Fläche insgesamt	Ertragsfähig		Noch nicht ertragsfähig		
		Weißwein	Rotwein	Weißwein		Rotwein
<b>Österreich</b>	<b>45.533,12</b>	<b>28.345,33</b>	<b>15.341,68</b>	<b>1.475,06</b>	<b>371,06</b>	<b>52,69</b>
<b>Weinbauregionen</b>						
Weinland	41.026,69	25.204,29	14.288,58	1.207,90	325,92	43,28
Steirerland	3.866,86	2.674,81	926,73	232,13	33,19	9,41
Wien	557,19	429,11	105,96	17,12	5,01	-
Bergland	82,38	37,12	20,42	17,91	6,94	-
<b>Burgenland</b>	<b>13.842,27</b>	<b>6.047,39</b>	<b>7.448,12</b>	<b>179,40</b>	<b>167,35</b>	<b>32,32</b>
<b>Weinbaugebiete</b>						
Neusiedlersee	7.649,45	3.851,16	3.648,06	99,08	51,15	29,41
Neusiedlersee-Hügelland	3.576,06	1.808,66	1.674,37	66,14	26,89	-
Mittelburgenland	2.117,95	162,19	1.869,99	6,28	79,48	2,92
Südburgenland	498,82	225,39	255,70	7,90	9,83	-
<b>Niederösterreich</b>	<b>27.184,42</b>	<b>19.156,89</b>	<b>6.840,46</b>	<b>1.028,50</b>	<b>158,57</b>	<b>10,96</b>
<b>Weinbaugebiete</b>						
Thermenregion	2.195,92	1.128,13	974,67	60,26	32,86	2,13
Kremstal	2.243,32	1.709,11	444,99	84,45	4,78	2,39
Kamptal	3.801,61	2.794,49	835,17	158,62	13,33	0,57
Wagram	2.478,40	1.854,38	529,63	80,53	13,86	0,32
Traisental	789,53	603,30	143,03	39,71	3,48	0,56
Carnuntum	910,39	387,00	459,62	35,17	28,60	-
Wachau	1.349,68	1.145,63	146,66	54,11	3,28	0,03
Weinviertel	13.384,34	9.508,06	3.302,84	515,06	58,38	4,96
ohne Weinbaugebiet	31,24	26,80	3,86	0,59	-	-
<b>Steiermark</b>	<b>3.866,86</b>	<b>2.674,81</b>	<b>926,73</b>	<b>232,13</b>	<b>33,19</b>	<b>9,41</b>
<b>Weinbaugebiete</b>						
Südsteiermark	2.065,68	1.591,87	311,21	147,83	14,78	2,25
Weststeiermark	457,42	129,93	312,85	9,49	5,15	0,25
Süd-Oststeiermark	1.341,55	951,24	302,23	74,81	13,26	6,91
ohne Weinbaugebiet	2,21	1,77	0,44	-	-	-
<b>Wien</b>	<b>557,19</b>	<b>429,11</b>	<b>105,96</b>	<b>17,12</b>	<b>5,01</b>	<b>-</b>
<b>Übrige Bundesländer</b>	<b>82,38</b>	<b>37,12</b>	<b>20,42</b>	<b>17,91</b>	<b>6,94</b>	<b>-</b>

**REBSORTEN NACH BUNDESLÄNDERN**  
(Flächenangaben in Hektar)

Tabelle 6

Rebsorten	Österreich	Burgen- land	Nieder- österreich	Steier- mark	Wien	Übrige Bundes- länder
<b>Weißwein</b>						
Bouvier	234,39	204,01	26,17	1,68	2,14	0,40
Chardonnay (Feinburgunder, Morillon)	1.379,87	566,28	481,41	279,71	35,30	17,17
Frühroter Veltliner (Malvasier)	424,10	21,18	395,73	0,48	4,16	2,55
Furmint	9,17	8,40	0,48	0,28	-	-
Goldburger	140,07	79,60	24,34	32,52	3,62	-
Grauer Burgunder (Pinot Gris, Ruländer)	214,63	95,16	39,80	73,46	4,87	1,35
Grüner Veltliner (Weißgipfler)	13.518,83	1.473,23	11.885,53	5,05	147,00	8,01
Jubiläumsrebe	13,12	9,37	3,74	-	-	-
Müller-Thurgau (Riesling x Sylvaner, Rivaner)	2.043,76	376,07	1.391,99	255,21	16,13	4,37
Muskateller (Gelber Muskateller, Roter Muskateller)	492,01	70,32	232,27	181,47	6,97	0,98
Muskat-Ottonel	359,18	264,14	88,80	4,80	1,15	0,29
Neuburger	651,94	219,41	423,96	0,29	8,18	0,11
Roter Veltliner	193,45	1,01	192,22	-	0,22	-
Rotgipfler	105,23	0,26	103,95	-	1,02	-
Sauvignon Blanc (Muskat-Sylvaner)	844,83	198,39	205,38	425,40	10,59	5,07
Scheurebe (Sämling 88)	375,75	191,31	48,73	134,57	1,07	0,07
Sylvaner (Grüner Sylvaner)	41,90	2,36	28,01	9,90	1,59	0,05
Traminer (Gewürztraminer, Roter Traminer)	309,00	137,69	94,95	68,78	6,02	1,56
Weißer Burgunder (Weißburgunder, Pinot Blanc, Klevner)	1.914,44	551,17	888,94	432,24	40,39	1,70
Weißer Riesling (Riesling, Rheinriesling)	1.851,50	150,91	1.553,89	64,58	76,28	5,83
Welschriesling	3.462,11	1.421,91	1.355,20	658,25	25,72	1,03
Zierfandler (Spätrot)	85,38	0,86	83,78	-	0,73	-
Andere Weißweinsorten	113,87	50,65	42,82	14,94	2,37	3,08
Gemischter Satz	1.041,88	133,12	593,31	263,34	50,70	1,40
<b>zusammen</b>	<b>29.820,38</b>	<b>6.226,80</b>	<b>20.185,39</b>	<b>2.906,94</b>	<b>446,22</b>	<b>55,03</b>
<b>Rotwein</b>						
Blauburger	896,89	162,58	700,72	23,15	9,87	0,58
Blauer Burgunder (Blauer Spätburgunder, Blauburgunder, Pinot Noir)	645,78	325,20	283,64	14,19	14,98	7,77
Blauer Portugieser	1.621,29	18,82	1.593,42	3,12	5,29	0,63
Blauer Wildbacher	365,34	0,04	0,61	364,59	0,07	0,03
Blaufränkisch	3.227,92	3.052,99	147,74	19,44	4,53	3,22
Cabernet Franc	55,97	33,62	20,78	0,45	1,12	-
Cabernet Sauvignon	591,57	362,88	203,09	14,06	10,21	1,33
Merlot	644,21	395,30	222,45	16,79	8,17	1,50
Rathay	8,73	-	8,03	0,46	0,05	0,19
Roesler	160,43	70,80	84,41	2,89	1,41	0,92
St. Laurent	775,35	405,69	348,01	12,67	8,65	0,34
Syrah	136,79	112,99	22,66	0,23	0,82	0,10
Zweigelt (Blauer Zweigelt, Rotburger)	6.411,72	2.648,96	3.335,49	376,73	43,70	6,83
Andere Rotweinsorten	16,65	0,67	4,79	8,14	-	3,06
Gemischter Satz	154,10	24,94	23,21	103,00	2,10	0,85
<b>zusammen</b>	<b>15.712,74</b>	<b>7.615,47</b>	<b>6.999,03</b>	<b>959,91</b>	<b>110,97</b>	<b>27,36</b>



**REBSORTEN NACH ALTER DER REBSTÖCKE**  
(Flächenangaben in Hektar)

Tabelle 7

Rebsorten	Insgesamt	Alter der Rebstöcke ...			
		unter 3 Jahre	3 bis 9 Jahre	10 bis 19 Jahre	20 Jahre alt und älter
<b>Österreich</b>					
<b>Weißwein</b>					
Bouvier	234,39	8,03	44,97	70,68	110,71
Chardonnay (Feinburgunder, Morillon)	1.379,87	86,23	447,59	631,87	214,18
Frühroter Veltliner (Malvasier)	424,10	11,44	44,24	126,18	242,23
Furmint	9,17	0,31	2,10	4,23	2,54
Goldburger	140,07	0,33	0,52	8,52	130,70
Grauer Burgunder (Pinot Gris, Ruländer)	214,63	10,81	45,23	50,76	107,84
Grüner Veltliner (Weißgipfler)	13.518,83	720,34	1.196,96	1.858,10	9.743,43
Jubiläumsrebe	13,12	0,43	0,21	0,60	11,87
Müller-Thurgau (Riesling x Sylvaner, Rivaner)	2.043,76	46,19	153,69	194,20	1.649,67
Muskateller (Gelber Muskateller, Roter Muskateller)	492,01	128,50	234,87	80,90	47,74
Muskat-Otonel	359,18	15,19	96,48	76,48	171,03
Neuburger	651,94	4,95	28,20	123,81	494,98
Roter Veltliner	193,45	10,31	26,02	24,63	132,49
Rotgipfler	105,23	12,41	8,13	18,88	65,82
Sauvignon Blanc (Muskat-Sylvaner)	844,83	126,18	407,35	249,14	62,16
Scheurebe (Sämling 88)	375,75	15,97	57,92	43,96	257,90
Sylvaner (Grüner Sylvaner)	41,90	1,66	3,08	16,85	20,31
Traminer (Gewürztraminer, Roter Traminer)	309,00	18,52	74,68	70,02	145,78
Weißer Burgunder (Weißburgunder, Pinot Blanc, Klevner)	1.914,44	62,32	295,93	793,33	762,87
Weißer Riesling (Riesling, Rheinriesling)	1.851,50	64,97	320,02	724,42	742,09
Welschriesling	3.462,11	103,22	436,51	991,35	1.931,03
Zierfandler (Spätrot)	85,38	3,70	10,26	21,75	49,68
Andere Weißweinsorten	113,87	9,08	20,76	35,82	48,20
Gemischter Satz	1.041,88	14,00	243,53	41,29	743,06
<b>zusammen</b>	<b>29.820,38</b>	<b>1.475,06</b>	<b>4.199,23</b>	<b>6.257,78</b>	<b>17.888,32</b>
<b>Rotwein</b>					
Blauburger	896,89	10,12	162,73	205,25	518,79
Blauer Burgunder (Blauer Spätburgunder, Blauburgunder, Pinot Noir)	645,78	29,91	252,46	212,65	150,77
Blauer Portugieser	1.621,29	13,95	133,15	237,29	1.236,90
Blauer Wildbacher	365,34	7,69	29,45	129,76	198,44
Blaufränkisch	3.227,92	100,55	937,29	652,79	1.537,30
Cabernet Franc	55,97	3,82	26,18	21,16	4,80
Cabernet Sauvignon	591,57	13,96	250,25	261,40	65,97
Merlot	644,21	32,37	487,23	104,61	20,01
Rathay	8,73	0,87	7,81	0,05	-
Roesler	160,43	20,14	137,53	2,26	0,50
St. Laurent	775,35	12,29	434,77	160,12	168,17
Syrah	136,79	5,00	115,24	16,21	0,34
Zweigelt (Blauer Zweigelt, Rotburger)	6.411,72	113,79	2.589,86	1.254,01	2.454,06
Andere Rotweinsorten	16,65	1,79	8,18	4,01	2,67
Gemischter Satz	154,10	4,82	98,95	5,91	44,42
<b>zusammen</b>	<b>15.712,74</b>	<b>371,06</b>	<b>5.671,05</b>	<b>3.267,49</b>	<b>6.403,14</b>

**REBSORTEN NACH ALTER DER REBSTÖCKE**  
(Flächenangaben in Hektar)

Tabelle 7

Rebsorten	Insgesamt	Alter der Rebstöcke ...			
		unter 3 Jahre	3 bis 9 Jahre	10 bis 19 Jahre	20 Jahre alt und älter
<b>Burgenland</b>					
<b>Weißwein</b>					
Bouvier	204,01	5,68	36,86	61,11	100,36
Chardonnay (Feinburgunder, Morillon)	566,28	26,61	183,17	274,51	81,98
Frühroter Veltliner (Malvasier)	21,18	-	0,27	1,47	19,44
Furmint	8,40	0,31	2,05	3,51	2,54
Goldburger	79,60	0,20	0,24	1,40	77,76
Grauer Burgunder (Pinot Gris, Ruländer)	95,16	2,11	11,97	11,65	69,43
Grüner Veltliner (Weißgipfler)	1.473,23	42,49	69,83	174,20	1.186,71
Jubiläumsrebe	9,37	-	-	-	9,37
Müller-Thurgau (Riesling x Sylvaner, Rivaner)	376,07	4,17	7,81	30,20	333,88
Muskateller (Gelber Muskateller, Roter Muskateller)	70,32	21,79	33,53	10,92	4,08
Muskat-Otonel	264,14	10,10	74,94	51,37	127,72
Neuburger	219,41	1,50	10,04	35,75	172,12
Roter Veltliner	1,01	-	-	0,21	0,81
Rotgipfler	0,26	-	-	-	0,26
Sauvignon Blanc (Muskat-Sylvaner)	198,39	19,39	111,04	57,67	10,29
Scheurebe (Sämling 88)	191,31	4,44	25,63	20,68	140,56
Sylvaner (Grüner Sylvaner)	2,36	0,23	-	0,94	1,18
Traminer (Gewürztraminer, Roter Traminer)	137,69	5,15	33,44	23,11	75,98
Weißer Burgunder (Weißburgunder, Pinot Blanc, Klevner)	551,17	8,38	61,49	222,62	258,68
Weißer Riesling (Riesling, Rheinriesling)	150,91	2,78	26,44	68,83	52,86
Welschriesling	1.421,91	22,67	115,05	382,37	901,82
Zierfandler (Spätrot)	0,86	-	0,75	-	0,11
Andere Weißweinsorten	50,65	1,21	7,41	14,14	27,89
Gemischter Satz	133,12	0,20	3,08	8,40	121,44
<b>zusammen</b>	<b>6.226,80</b>	<b>179,40</b>	<b>815,04</b>	<b>1.455,07</b>	<b>3.777,28</b>
<b>Rotwein</b>					
Blauburger	162,58	0,64	25,53	41,79	94,62
Blauer Burgunder (Blauer Spätburgunder, Blauburgunder, Pinot Noir)	325,20	6,83	146,50	118,73	53,14
Blauer Portugieser	18,82	-	0,83	0,77	17,22
Blauer Wildbacher	0,04	-	-	-	0,04
Blaufränkisch	3.052,99	87,16	893,36	610,28	1.462,20
Cabernet Franc	33,62	3,62	20,95	8,30	0,75
Cabernet Sauvignon	362,88	6,84	157,24	170,46	28,33
Merlot	395,30	18,42	315,26	56,63	5,00
Rathay	-	-	-	-	-
Roesler	70,80	4,26	64,37	2,17	-
St. Laurent	405,69	1,69	264,30	73,16	66,53
Syrah	112,99	3,08	94,37	15,19	0,34
Zweigelt (Blauer Zweigelt, Rotburger)	2.648,96	34,71	1.040,63	438,92	1.134,70
Andere Rotweinsorten	0,67	0,10	0,57	-	-
Gemischter Satz	24,94	-	1,26	2,38	21,29
<b>zusammen</b>	<b>7.615,47</b>	<b>167,35</b>	<b>3.025,16</b>	<b>1.538,79</b>	<b>2.884,17</b>

**REBSORTEN NACH ALTER DER REBSTÖCKE**  
(Flächenangaben in Hektar)

Tabelle 7

Rebsorten	Insgesamt	Alter der Rebstöcke ...			
		unter 3 Jahre	3 bis 9 Jahre	10 bis 19 Jahre	20 Jahre alt und älter
<b>Niederösterreich</b>					
<b>Weißwein</b>					
Bouvier	26,17	2,18	6,40	7,78	9,81
Chardonnay (Feinburgunder, Morillon)	481,41	29,69	154,98	220,26	76,47
Frühroter Veltliner (Malvasier)	395,73	9,43	43,36	122,26	220,67
Furmint	0,48	-	0,05	0,44	-
Goldburger	24,34	0,13	0,28	1,74	22,18
Grauer Burgunder (Pinot Gris, Ruländer)	39,80	2,29	9,76	15,90	11,85
Grüner Veltliner (Weißgipfler)	11.885,53	668,42	1.115,52	1.643,16	8.458,43
Jubiläumsrebe	3,74	0,43	0,21	0,60	2,50
Müller-Thurgau (Riesling x Sylvaner, Rivaner)	1.391,99	34,67	102,16	124,49	1.130,67
Muskateller (Gelber Muskateller, Roter Muskateller)	232,27	67,36	117,29	37,72	9,91
Muskat-Otonel	88,80	5,08	20,01	23,40	40,32
Neuburger	423,96	3,19	18,03	83,86	318,88
Roter Veltliner	192,22	10,31	26,02	24,22	131,67
Rotgipfler	103,95	12,41	7,79	18,51	65,24
Sauvignon Blanc (Muskat-Sylvaner)	205,38	32,85	92,73	66,47	13,34
Scheurebe (Sämling 88)	48,73	2,39	8,98	12,48	24,87
Sylvaner (Grüner Sylvaner)	28,01	1,01	1,78	10,10	15,11
Traminer (Gewürztraminer, Roter Traminer)	94,95	8,05	21,59	28,91	36,40
Weißer Burgunder (Weißburgunder, Pinot Blanc, Klevner)	888,94	19,00	108,69	427,73	333,52
Weißer Riesling (Riesling, Rheinriesling)	1.553,89	56,79	272,71	599,16	625,23
Welschriesling	1.355,20	48,54	173,14	447,71	685,82
Zierfandler (Spätrot)	83,78	3,70	9,31	21,46	49,32
Andere Weißweinsorten	42,82	7,18	10,67	13,04	11,93
Gemischter Satz	593,31	3,40	18,45	22,13	549,33
<b>zusammen</b>	<b>20.185,39</b>	<b>1.028,50</b>	<b>2.339,91</b>	<b>3.973,52</b>	<b>12.843,47</b>
<b>Rotwein</b>					
Blauburger	700,72	8,83	130,41	156,61	404,87
Blauer Burgunder (Blauer Spätburgunder, Blauburgunder, Pinot Noir)	283,64	15,80	90,13	85,03	92,69
Blauer Portugieser	1.593,42	13,95	131,10	235,10	1.213,28
Blauer Wildbacher	0,61	-	0,26	0,10	0,25
Blaufränkisch	147,74	10,64	38,83	37,63	60,64
Cabernet Franc	20,78	0,20	4,78	11,91	3,89
Cabernet Sauvignon	203,09	5,55	83,84	79,94	33,75
Merlot	222,45	12,52	152,52	43,09	14,32
Rathay	8,03	0,73	7,24	0,05	-
Roesler	84,41	14,41	69,41	0,09	0,50
St. Laurent	348,01	9,11	159,35	82,64	96,91
Syrah	22,66	1,92	19,93	0,81	-
Zweigelt (Blauer Zweigelt, Rotburger)	3.335,49	63,55	1.417,09	719,90	1.134,95
Andere Rotweinsorten	4,79	0,68	3,93	-	0,18
Gemischter Satz	23,21	0,69	2,54	2,01	17,97
<b>zusammen</b>	<b>6.999,03</b>	<b>158,57</b>	<b>2.311,35</b>	<b>1.454,90</b>	<b>3.074,20</b>

**REBSORTEN NACH ALTER DER REBSTÖCKE**  
(Flächenangaben in Hektar)

Tabelle 7

Rebsorten	Insgesamt	Alter der Rebstöcke ...			
		unter 3 Jahre	3 bis 9 Jahre	10 bis 19 Jahre	20 Jahre alt und älter
<b>Steiermark</b>					
<b>Weißwein</b>					
Bouvier	1,68	-	-	1,13	0,54
Chardonnay (Feinburgunder, Morillon)	279,71	20,34	100,71	111,22	47,44
Frühroter Veltliner (Malvasier)	0,48	-	-	-	0,48
Furmint	0,28	-	-	0,28	-
Goldburger	32,52	-	-	5,37	27,14
Grauer Burgunder (Pinot Gris, Ruländer)	73,46	5,69	22,39	19,86	25,53
Grüner Veltliner (Weißgipfler)	5,05	-	0,20	0,36	4,49
Jubiläumsrebe	-	-	-	-	-
Müller-Thurgau (Riesling x Sylvaner, Rivaner)	255,21	6,99	41,43	31,78	175,00
Muskateller (Gelber Muskateller, Roter Muskateller)	181,47	37,69	81,66	28,58	33,54
Muskat-Ottonel	4,80	-	1,11	1,03	2,66
Neuburger	0,29	-	-	-	0,29
Roter Veltliner	-	-	-	-	-
Rotgipfler	-	-	-	-	-
Sauvignon Blanc (Muskat-Sylvaner)	425,40	69,86	199,84	118,71	37,00
Scheurebe (Sämling 88)	134,57	9,14	23,03	10,62	91,79
Sylvaner (Grüner Sylvaner)	9,90	0,36	1,29	4,88	3,37
Traminer (Gewürztraminer, Roter Traminer)	68,78	4,98	17,59	15,34	30,86
Weißer Burgunder (Weißburgunder, Pinot Blanc, Klevner)	432,24	33,24	122,21	121,95	154,84
Weißer Riesling (Riesling, Rheinriesling)	64,58	3,04	9,88	22,27	29,40
Welschriesling	658,25	31,57	146,85	153,47	326,36
Zierfandler (Spätrot)	-	-	-	-	-
Andere Weißweinsorten	14,94	-	0,41	7,59	6,94
Gemischter Satz	263,34	9,23	221,08	6,35	26,67
<b>zusammen</b>	<b>2.906,94</b>	<b>232,13</b>	<b>989,69</b>	<b>660,79</b>	<b>1.024,34</b>
<b>Rotwein</b>					
Blauburger	23,15	0,46	5,10	4,22	13,37
Blauer Burgunder (Blauer Spätburgunder, Blauburgunder, Pinot Noir)	14,19	1,35	8,69	2,45	1,70
Blauer Portugieser	3,12	-	0,06	0,46	2,61
Blauer Wildbacher	364,59	7,68	29,17	129,59	198,15
Blaufränkisch	19,44	1,66	4,50	2,10	11,17
Cabernet Franc	0,45	-	-	0,45	-
Cabernet Sauvignon	14,06	1,25	6,45	3,99	2,38
Merlot	16,79	0,75	14,33	1,49	0,22
Rathay	0,46	0,08	0,38	-	-
Roesler	2,89	1,19	1,70	-	-
St. Laurent	12,67	1,14	7,50	1,83	2,20
Syrah	0,23	-	0,23	-	-
Zweigelt (Blauer Zweigelt, Rotburger)	376,73	13,32	116,97	78,38	168,07
Andere Rotweinsorten	8,14	0,36	2,10	3,69	1,99
Gemischter Satz	103,00	3,96	94,43	1,21	3,40
<b>zusammen</b>	<b>959,91</b>	<b>33,19</b>	<b>291,61</b>	<b>229,86</b>	<b>405,26</b>

**REBSORTEN NACH ALTER DER REBSTÖCKE**  
(Flächenangaben in Hektar)

Tabelle 7

Rebsorten	Insgesamt	Alter der Rebstöcke ...			
		unter 3 Jahre	3 bis 9 Jahre	10 bis 19 Jahre	20 Jahre alt und älter
<b>Wien</b>					
<b>Weißwein</b>					
Bouvier	2,14	-	1,48	0,66	-
Chardonnay (Feinburgunder, Morillon)	35,30	1,22	3,29	22,50	8,28
Frühroter Veltliner (Malvasier)	4,16	-	0,47	2,46	1,23
Furmint	-	-	-	-	-
Goldburger	3,62	-	-	-	3,62
Grauer Burgunder (Pinot Gris, Ruländer)	4,87	-	0,59	3,25	1,03
Grüner Veltliner (Weißgipfler)	147,00	8,65	10,05	39,08	89,22
Jubiläumsrebe	-	-	-	-	-
Müller-Thurgau (Riesling x Sylvaner, Rivaner)	16,13	0,13	1,22	6,38	8,40
Muskateller (Gelber Muskateller, Roter Muskateller)	6,97	1,44	2,25	3,12	0,15
Muskat-Otonel	1,15	-	0,14	0,68	0,34
Neuburger	8,18	0,26	0,04	4,21	3,67
Roter Veltliner	0,22	-	-	0,21	0,01
Rotgipfler	1,02	-	0,34	0,37	0,32
Sauvignon Blanc (Muskat-Sylvaner)	10,59	1,43	1,72	6,27	1,17
Scheurebe (Sämling 88)	1,07	-	0,21	0,17	0,69
Sylvaner (Grüner Sylvaner)	1,59	-	-	0,93	0,65
Traminer (Gewürztraminer, Roter Traminer)	6,02	0,03	0,81	2,65	2,53
Weißer Burgunder (Weißburgunder, Pinot Blanc, Klevner)	40,39	1,61	2,93	20,54	15,32
Weißer Riesling (Riesling, Rheinriesling)	76,28	0,94	8,67	33,21	33,46
Welschriesling	25,72	0,45	1,47	7,28	16,52
Zierfandler (Spätrot)	0,73	-	0,20	0,28	0,25
Andere Weißweinsorten	2,37	-	0,04	0,95	1,38
Gemischter Satz	50,70	0,96	0,53	4,20	45,01
<b>zusammen</b>	<b>446,22</b>	<b>17,12</b>	<b>36,45</b>	<b>159,40</b>	<b>233,26</b>
<b>Rotwein</b>					
Blauburger	9,87	-	1,54	2,39	5,94
Blauer Burgunder (Blauer Spätburgunder, Blauburgunder, Pinot Noir)	14,98	2,83	5,16	4,46	2,54
Blauer Portugieser	5,29	-	0,86	0,79	3,64
Blauer Wildbacher	0,07	-	-	0,07	-
Blaufränkisch	4,53	0,33	0,08	1,32	2,81
Cabernet Franc	1,12	-	0,46	0,51	0,15
Cabernet Sauvignon	10,21	0,06	2,20	6,45	1,50
Merlot	8,17	0,18	4,55	2,97	0,47
Rathay	0,05	0,05	-	-	-
Roesler	1,41	0,10	1,31	-	-
St. Laurent	8,65	0,35	3,27	2,49	2,53
Syrah	0,82	-	0,71	0,11	-
Zweigelt (Blauer Zweigelt, Rotburger)	43,70	1,13	11,27	15,40	15,91
Andere Rotweinsorten	-	-	-	-	-
Gemischter Satz	2,10	-	0,41	0,15	1,54
<b>zusammen</b>	<b>110,97</b>	<b>5,01</b>	<b>31,82</b>	<b>37,10</b>	<b>37,03</b>

**REBSORTEN NACH ALTER DER REBSTÖCKE**  
(Flächenangaben in Hektar)

Tabelle 7

Rebsorten	Insgesamt	Alter der Rebstöcke ...			
		unter 3 Jahre	3 bis 9 Jahre	10 bis 19 Jahre	20 Jahre alt und älter

**Übrige Bundesländer**

**Weißwein**

Bouvier	0,40	0,17	0,22	-	-
Chardonnay (Feinburgunder, Morillon)	17,17	8,37	5,44	3,37	-
Frühroter Veltliner (Malvasier)	2,55	2,01	0,14	-	0,41
Furmint	-	-	-	-	-
Goldburger	-	-	-	-	-
Grauer Burgunder (Pinot Gris, Ruländer)	1,35	0,72	0,52	0,10	-
Grüner Veltliner (Weißgipfler)	8,01	0,77	1,36	1,30	4,58
Jubiläumsrebe	-	-	-	-	-
Müller-Thurgau (Riesling x Sylvaner, Rivaner)	4,37	0,23	1,07	1,36	1,71
Muskateller (Gelber Muskateller, Roter Muskateller)	0,98	0,21	0,14	0,56	0,06
Muskat-Ottonel	0,29	0,00	0,28	-	-
Neuburger	0,11	-	0,09	-	0,02
Roter Veltliner	-	-	-	-	-
Rotgipfler	-	-	-	-	-
Sauvignon Blanc (Muskat-Sylvaner)	5,07	2,66	2,02	0,02	0,37
Scheurebe (Sämling 88)	0,07	-	0,07	-	-
Sylvaner (Grüner Sylvaner)	0,05	0,05	-	-	-
Traminer (Gewürztraminer, Roter Traminer)	1,56	0,31	1,25	-	-
Weißer Burgunder (Weißburgunder, Pinot Blanc, Klevner)	1,70	0,08	0,61	0,49	0,51
Weißer Riesling (Riesling, Rheinriesling)	5,83	1,42	2,32	0,96	1,14
Welschriesling	1,03	-	-	0,53	0,50
Zierfandler (Spätrot)	-	-	-	-	-
Andere Weißweinsorten	3,08	0,69	2,22	0,11	0,06
Gemischter Satz	1,40	0,21	0,38	0,20	0,61
<b>zusammen</b>	<b>55,03</b>	<b>17,91</b>	<b>18,14</b>	<b>9,01</b>	<b>9,97</b>

**Rotwein**

Blauburger	0,58	0,19	0,14	0,25	-
Blauer Burgunder (Blauer Spätburgunder, Blauburgunder, Pinot Noir)	7,77	3,11	1,99	1,97	0,70
Blauer Portugieser	0,63	-	0,30	0,18	0,15
Blauer Wildbacher	0,03	0,00	0,02	0,01	-
Blaufränkisch	3,22	0,77	0,52	1,46	0,47
Cabernet Franc	-	-	-	-	-
Cabernet Sauvignon	1,33	0,26	0,52	0,55	-
Merlot	1,50	0,51	0,57	0,42	-
Rathay	0,19	0,01	0,19	-	-
Roesler	0,92	0,18	0,74	-	-
St. Laurent	0,34	-	0,34	-	-
Syrah	0,10	-	-	0,10	-
Zweigelt (Blauer Zweigelt, Rotburger)	6,83	1,09	3,90	1,41	0,43
Andere Rotweinsorten	3,06	0,65	1,58	0,32	0,50
Gemischter Satz	0,85	0,17	0,31	0,15	0,22
<b>zusammen</b>	<b>27,36</b>	<b>6,94</b>	<b>11,11</b>	<b>6,83</b>	<b>2,48</b>